



ПРАВИТЕЛЬСТВО СЕВАСТОПОЛЯ

ПОСТАНОВЛЕНИЕ

«18» 06.2020

№ 284-ПП

О внесении изменений в постановление Правительства Севастополя от 06.12.2018 № 812-ПП «Об утверждении градостроительной документации по проекту планировки и проекту межевания территории линейного объекта «Газификация сел Байдарской долины, село Колхозное (высокое давление)» в Орлиновском муниципальном округе»

В соответствии с Градостроительным кодексом Российской Федерации, Уставом города Севастополя, законами города Севастополя от 30.04.2014 № 5-ЗС «О Правительстве Севастополя», от 29.09.2015 № 185-ЗС «О правовых актах города Севастополя», в связи с корректировкой трассы, связанной с необходимостью исключения из полосы отвода земельных участков сторонних землепользователей, Правительство Севастополя **постановляет:**

1. Внести в постановление Правительства Севастополя от 06.12.2018 № 812-ПП «Об утверждении градостроительной документации по проекту планировки и проекту межевания территории линейного объекта «Газификация сел Байдарской долины, село Колхозное (высокое давление)» в Орлиновском муниципальном округе» следующие изменения:

1.1. В наименовании и пункте 1 слова «градостроительная документация по проекту планировки и проекту межевания» заменить словами «документация по планировке» в соответствующем падеже.

1.2. Изложить приложение в новой редакции (прилагается).

2. Настоящее постановление вступает в силу со дня его официального опубликования.

Временно исполняющий обязанности
Губернатора города Севастополя

М.В. Развожаев

000783

Приложение
к постановлению
Правительства Севастополя
от 18.06.2020 № 284-ПП

УТВЕРЖДЕНА
постановлением
Правительства Севастополя
от 06.12.2018 № 812-ПП
(в редакции постановления
Правительства Севастополя
от 18.06.2020 № 284-ПП)

Документация по планировке территории линейного объекта
«Газификация сел Байдарской долины, село Колхозное (высокое
давление)» в Орлиновском муниципальном округе



ОБЩЕСТВО С ОГРАНИЧЕННОЙ
ОТВЕТСТВЕННОСТЬЮ
«KPT СИСТЕМА»

***ДОКУМЕНТАЦИЯ
ПО ПЛАНИРОВКЕ ТЕРРИТОРИИ***

***«ГАЗИФИКАЦИЯ СЕЛ БАЙДАРСКОЙ ДОЛИНЫ,
СЕЛО КОЛХОЗНОЕ ВЫСОКОЕ ДАВЛЕНИЕ»***

***ПРОЕКТ ПЛАНИРОВКИ ТЕРРИТОРИИ
ОСНОВНАЯ ЧАСТЬ.
ГРАФИЧЕСКАЯ ЧАСТЬ***

91ПР-ОК-ППТ-ОЧ-ГЧ

Том 2

***Симферополь
2019 год***

**ДОКУМЕНТАЦИЯ
ПО ПЛАНИРОВКЕ ТЕРРИТОРИИ**

**«ГАЗИФИКАЦИЯ СЕЛ БАЙДАРСКОЙ ДОЛИНЫ,
СЕЛО КОЛХОЗНОЕ ВЫСОКОЕ ДАВЛЕНИЕ»**

**ПРОЕКТ ПЛАНИРОВКИ ТЕРРИТОРИИ
ОСНОВНАЯ ЧАСТЬ.
ГРАФИЧЕСКАЯ ЧАСТЬ**

91ПР-ОК-ППТ-04-ГЧ

Том 2


| | |
|---------------------|--|
| Заказчик: | Департамент Архитектуры и градостроительства города Севастополь |
| Исполнитель: | ООО «KPT Система» |

Генеральный директор

А.В. Сердюков

Технический директор

Р.С. Левицкий



**Симферополь
2019 год**

Проект планировки территории
«Газификация сел Байдарской долины, село Колхозное высокое давление»

Состав документации

| Номер тома | Обозначение | Наименование | Примечание |
|------------|-------------------|--|------------|
| 1 | 91ПР-ОК-ППТ-ОЧ-ПЗ | Основная часть проекта планировки территории. Положение о размещении линейного объекта. | |
| 2 | 91ПР-ОК-ППТ-ОЧ-ГЧ | Основная часть проекта планировки территории. Графическая часть. | |
| 3 | 91ПР-ОК-ППТ-МО-ПЗ | Материалы по обоснованию проекта планировки территории. Пояснительная записка. | |
| 4 | 91ПР-ОК-ППТ-МО-ГЧ | Материалы по обоснованию проекта планировки территории. Графическая часть. | |
| 5.1 | 91ПР-ОК-ПМТ-ОЧ-ПЗ | Основная часть проекта межевания территории. Пояснительная записка. | |
| 5.2 | 91ПР-ОК-ПМТ-ОЧ-ГЧ | Основная часть проекта межевания территории. Графическая часть. Чертеж межевания территории. | |
| 5.3 | 91ПР-ОК-ПМТ-МО | Проект межевания территории. Материалы по обоснованию проекта межевания территории. | |

| Изм. | Кол.уч | Лист | №док | Подп. | Дата | | | | |
|-------------|-----------|------|------|-------|-------|-------------------|-------------------|------|--------|
| | | | | | | 91ПР-ОК-ППТ-ОЧ-ГЧ | | | |
| Рук.проекта | Черябкин | | | | 10.19 | Состав проекта | Стадия | Лист | Листов |
| Разработал | Черябкина | | | | 10.19 | | III | 1 | 1 |
| Проверил | Шайкин | | | | 10.19 | | ООО «КРТ Система» | | |
| Н. конгр. | Черябкин | | | | 10.19 | | | | |

Проект планировки территории
«Газификация сел Байдарской долины, село Колхозное высокое давление»

Содержание

| № п/п | Наименование | № стр. |
|--|---|--------|
| Проект планировки территории. Основная часть. Графическая часть | | |
| | Содержание | 4 |
| 1 | Чертёж красных линий М 1:1000 | 5 |
| 2 | Приложение к чертежу красных линий. Каталог координат характерных точек красных линий, устанавливаемых в рамках реализации проекта «Газификация сел Байдарской долины, село Колхозное высокое давление» | 9 |
| 3 | Чертёж границ зон планируемого размещения линейных объектов. М 1:1000 | 13 |

| | | | | | | | | | |
|--------------|-----------|------|-------|---|-------|-------------------|-------------------|------|--------|
| | | | | | | 91ПР-ОК-ППТ-ОЧ-ГЧ | | | |
| Изм. | Кол.уч | Лист | Медок | Подп. | Дата | Содержание | Стадия | Лист | Листов |
| Рук. проекта | Черябкин | | |  | 10.19 | | ПП | 1 | 1 |
| Разработал | Черябкина | | |  | 10.19 | | | | |
| Проверил | Шайкин | | |  | 10.19 | | | | |
| Н. контр. | Черябкин | | |  | 10.19 | | | | |
| | | | | | | | ООО «КРТ Система» | | |



г. Севастополь
Орлиновский муниципальный округ

Схема расположения смежных листов схемы



Условные обозначения

- Границы территории, в отношении которой осуществляется государственная регистрация недвижимости
- Границы смежных территорий
- Условно-выделенные красные линии
- 30° Интервал характерных точек красных линий
- Объекты планировки и инженерной инфраструктуры:
 - Проектируемой застройки регионального значения (наделенная участком)
 - Проектируемой застройки регионального значения (неделенная участком)

- Примечания:
1. Для сведений об авторском интеллектуально-творческом способе ООО «СамбоТур» 2016г.
 2. Ссылка на проект - 02-02
 3. Ссылка на проект - 02-02
 4. Не допускается повторное использование графической части документа

| 01/09/2016-01/11/2016 | | | | | | | | | |
|---|-------------|------------|-------------|------------|-------------|------------|-------------|------------|-------------|
| Результаты кадастрового учета объектов недвижимости | | | | | | | | | |
| № п/п | № документа | Дата | № документа | Дата | № документа | Дата | № документа | Дата | № документа |
| 1 | 02-02 | 01/09/2016 | 02-02 | 01/11/2016 | 02-02 | 01/11/2016 | 02-02 | 01/11/2016 | 02-02 |
| 2 | 02-02 | 01/09/2016 | 02-02 | 01/11/2016 | 02-02 | 01/11/2016 | 02-02 | 01/11/2016 | 02-02 |
| 3 | 02-02 | 01/09/2016 | 02-02 | 01/11/2016 | 02-02 | 01/11/2016 | 02-02 | 01/11/2016 | 02-02 |
| 4 | 02-02 | 01/09/2016 | 02-02 | 01/11/2016 | 02-02 | 01/11/2016 | 02-02 | 01/11/2016 | 02-02 |

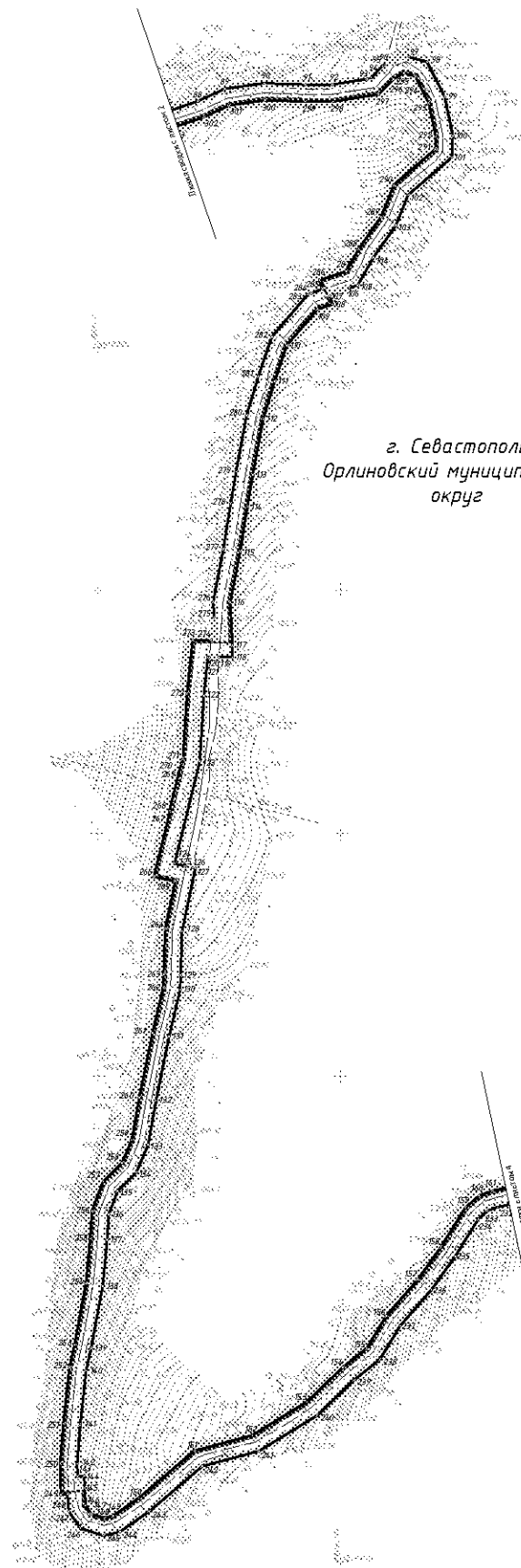


г. Севастополь
Орлиновский муниципальный округ

Схема расположения объектов линейной инфраструктуры

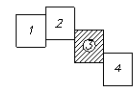


- Примечание:
- 1. Для строительства из материалов индивидуального предпринимателя ООО «Севастополь-2004».
 - 2. Объекты: Жилищно-коммунальный комплекс.
 - 3. Объекты: объекты недвижимости - ОИ-02.
 - 4. Не допускается передача объектов недвижимости третьим лицам.



г. Севастополь
Орлиновский муниципальный округ

Схема расположения смежных листов съемки

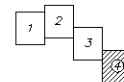


Примечание:
1. План составлен по материалам инженерно-геодезической изосной 000 «Синькаб» 2018г.
2. Система высот – Балтийская.
3. Система координат – СК-63.
4. На проектной территории отсутствуют существующие красные линии.

| | | | | | |
|------|------|------|------|------|------|
| Лист | Лист | Лист | Лист | Лист | Лист |
|------|------|------|------|------|------|



Схема расположения смежных листов съемки



г. Севастополь с. Колхозное

- Примечания:
1. План составлен по материалам инженерно-геодезических изысканий ООО «Синдигаза» 2018г.
2. Система высот – Балтийская
3. Система координат – СК-83
4. На проектируемой территории отсутствуют существующие красные линии

| | | | | | |
|------|------|-------|------|------|------|
| Лен. | Рос. | Авто. | Р.П. | Р.О. | Р.О. |
|------|------|-------|------|------|------|

91ПР-ОК-ПНТ-04

Каталог координат характерных точек красных линий, устанавливаемых в рамках реализации проекта «Газификация сел Байдарской долины, село Колхозное высокое давление»

| № точки | Система координат СК 63 (зона 4) | |
|----------|----------------------------------|------------|
| | X | Y |
| Контур 1 | | |
| 1 | 4918303,55 | 4407678,03 |
| 2 | 4918305,89 | 4407686,38 |
| 3 | 4918372,03 | 4407894,82 |
| 4 | 4918380,93 | 4407963,12 |
| 5 | 4918630,82 | 4408259,93 |
| 6 | 4918659,53 | 4408288,76 |
| Контур 2 | | |
| 7 | 4918684,24 | 4408313,55 |
| 8 | 4918716,18 | 4408345,62 |
| 9 | 4918716,16 | 4408351,67 |
| Контур 3 | | |
| 10 | 4918716,15 | 4408357,05 |
| 11 | 4918716,14 | 4408359,97 |
| 12 | 4918720,30 | 4408373,71 |
| Контур 4 | | |
| 13 | 4918724,91 | 4408388,93 |
| 14 | 4918726,46 | 4408394,04 |
| 15 | 4918728,48 | 4408411,63 |
| 16 | 4918735,34 | 4408445,14 |
| 17 | 4918730,30 | 4408461,03 |
| 18 | 4918733,90 | 4408476,52 |
| 19 | 4918738,23 | 4408486,32 |
| 20 | 4918744,66 | 4408487,49 |
| 21 | 4918752,93 | 4408492,82 |
| 22 | 4918758,55 | 4408502,11 |
| 23 | 4918761,97 | 4408521,69 |
| 24 | 4918755,45 | 4408538,05 |
| 25 | 4918755,45 | 4408541,11 |
| 26 | 4918760,77 | 4408548,87 |
| Контур 5 | | |
| 27 | 4918764,52 | 4408554,34 |
| 28 | 4918764,93 | 4408554,94 |
| 29 | 4918771,74 | 4408565,35 |
| 30 | 4918778,41 | 4408573,92 |
| 31 | 4918778,51 | 4408575,04 |
| Контур 6 | | |
| 32 | 4918778,97 | 4408580,16 |
| 33 | 4918780,51 | 4408597,10 |

| | | |
|-----------|------------|------------|
| 34 | 4918787,36 | 4408665,86 |
| 35 | 4918790,13 | 4408697,16 |
| Контур 7 | | |
| 36 | 4918791,03 | 4408707,32 |
| 37 | 4918791,86 | 4408716,62 |
| Контур 8 | | |
| 38 | 4918792,28 | 4408721,40 |
| 39 | 4918793,56 | 4408735,85 |
| 40 | 4918794,73 | 4408748,55 |
| Контур 9 | | |
| 41 | 4918795,08 | 4408752,39 |
| 42 | 4918799,70 | 4408802,85 |
| 43 | 4918806,56 | 4408865,51 |
| Контур 10 | | |
| 44 | 4918806,82 | 4408867,88 |
| 45 | 4918807,24 | 4408871,65 |
| 46 | 4918810,54 | 4408913,32 |
| Контур 11 | | |
| 47 | 4918811,20 | 4408921,57 |
| 48 | 4918811,26 | 4408922,40 |
| 49 | 4918811,89 | 4408922,36 |
| Контур 12 | | |
| 50 | 4918814,88 | 4408922,14 |
| 51 | 4918825,24 | 4408921,38 |
| 52 | 4918825,26 | 4408921,63 |
| 53 | 4918829,77 | 4408921,28 |
| 54 | 4918832,24 | 4408952,42 |
| 55 | 4918860,86 | 4408975,70 |
| 56 | 4918866,13 | 4408987,14 |
| 57 | 4918868,26 | 4408991,66 |
| 58 | 4918862,72 | 4408994,26 |
| 59 | 4918865,58 | 4409008,22 |
| 60 | 4918866,43 | 4409022,57 |
| 61 | 4918870,11 | 4409044,23 |
| 62 | 4918872,32 | 4409057,16 |
| 63 | 4918878,32 | 4409071,00 |
| 64 | 4918882,68 | 4409084,01 |
| 65 | 4918884,08 | 4409097,54 |
| 66 | 4918881,54 | 4409102,58 |
| 67 | 4918881,98 | 4409107,44 |
| 68 | 4918887,37 | 4409135,23 |
| 69 | 4918893,41 | 4409157,14 |
| 70 | 4918893,16 | 4409175,59 |
| 71 | 4918891,10 | 4409185,79 |
| 72 | 4918892,51 | 4409194,69 |
| 73 | 4918895,81 | 4409204,78 |
| 74 | 4918897,91 | 4409220,94 |
| 75 | 4918904,37 | 4409230,62 |

| | | |
|-----------|------------|------------|
| 76 | 4918915,30 | 4409268,87 |
| 77 | 4918922,57 | 4409290,41 |
| 78 | 4918912,46 | 4409314,82 |
| 79 | 4918915,05 | 4409318,66 |
| 80 | 4918933,32 | 4409337,88 |
| 81 | 4918944,18 | 4409345,68 |
| 82 | 4918962,64 | 4409363,62 |
| 83 | 4918974,62 | 4409379,04 |
| 84 | 4918983,99 | 4409388,70 |
| 85 | 4918995,90 | 4409405,90 |
| 86 | 4918995,37 | 4409418,90 |
| 87 | 4918997,03 | 4409428,31 |
| 88 | 4919001,38 | 4409441,07 |
| 89 | 4919006,51 | 4409452,30 |
| 90 | 4919008,82 | 4409468,42 |
| 91 | 4919008,27 | 4409485,54 |
| 92 | 4919008,27 | 4409496,48 |
| 93 | 4919010,59 | 4409511,03 |
| Контур 13 | | |
| 94 | 4919011,08 | 4409512,59 |
| 95 | 4919015,99 | 4409517,32 |
| 96 | 4919016,37 | 4409517,99 |
| Контур 14 | | |
| 97 | 4919019,64 | 4409528,31 |
| 98 | 4919017,53 | 4409535,65 |
| 99 | 4919003,15 | 4409542,93 |
| 100 | 4918987,19 | 4409546,25 |
| 101 | 4918978,26 | 4409545,81 |
| 102 | 4918962,81 | 4409527,79 |
| 103 | 4918950,39 | 4409522,83 |
| 104 | 4918937,05 | 4409513,51 |
| 105 | 4918925,64 | 4409507,06 |
| 106 | 4918924,49 | 4409503,58 |
| Контур 15 | | |
| 107 | 4918921,23 | 4409495,57 |
| 108 | 4918917,85 | 4409496,69 |
| 109 | 4918915,82 | 4409490,52 |
| 110 | 4918900,90 | 4409477,88 |
| 111 | 4918886,11 | 4409472,88 |
| 112 | 4918870,46 | 4409468,10 |
| 113 | 4918847,64 | 4409463,85 |
| 114 | 4918834,52 | 4409461,62 |
| 115 | 4918815,89 | 4409458,63 |
| 116 | 4918794,99 | 4409454,58 |
| 117 | 4918777,56 | 4409455,42 |
| 118 | 4918772,56 | 4409455,45 |
| 119 | 4918772,56 | 4409449,96 |
| Контур 16 | | |

| | | |
|-----------|------------|------------|
| 120 | 4918772,53 | 4409445,96 |
| 121 | 4918772,53 | 4409445,37 |
| 122 | 4918756,68 | 4409443,71 |
| 123 | 4918729,55 | 4409442,00 |
| 124 | 4918687,48 | 4409431,64 |
| 125 | 4918686,50 | 4409436,29 |
| Контур 17 | | |
| 126 | 4918685,92 | 4409439,07 |
| 127 | 4918685,68 | 4409440,20 |
| 128 | 4918659,73 | 4409434,75 |
| 129 | 4918641,61 | 4409434,11 |
| 130 | 4918635,59 | 4409433,94 |
| 131 | 4918616,30 | 4409429,36 |
| 132 | 4918589,94 | 4409423,97 |
| 133 | 4918571,73 | 4409420,75 |
| 134 | 4918560,28 | 4409415,84 |
| 135 | 4918552,66 | 4409408,15 |
| 136 | 4918543,09 | 4409404,51 |
| 137 | 4918532,60 | 4409403,86 |
| 138 | 4918513,55 | 4409402,02 |
| 139 | 4918487,93 | 4409397,23 |
| 140 | 4918478,86 | 4409395,20 |
| 141 | 4918456,24 | 4409392,75 |
| 142 | 4918440,36 | 4409391,52 |
| 143 | 4918435,25 | 4409391,64 |
| 144 | 4918435,49 | 4409394,36 |
| 145 | 4918430,49 | 4409394,60 |
| 146 | 4918423,17 | 4409394,96 |
| 147 | 4918419,80 | 4409397,24 |
| 148 | 4918418,10 | 4409402,62 |
| 149 | 4918418,96 | 4409406,23 |
| 150 | 4918426,34 | 4409416,90 |
| 151 | 4918445,74 | 4409439,68 |
| 152 | 4918452,19 | 4409463,66 |
| 153 | 4918465,88 | 4409486,01 |
| 154 | 4918480,18 | 4409500,93 |
| 155 | 4918488,05 | 4409510,83 |
| 156 | 4918501,30 | 4409518,80 |
| 157 | 4918516,33 | 4409531,87 |
| 158 | 4918529,71 | 4409541,37 |
| 159 | 4918545,87 | 4409551,41 |
| 160 | 4918550,82 | 4409557,06 |
| 161 | 4918552,88 | 4409562,83 |
| 162 | 4918557,68 | 4409585,65 |
| 163 | 4918562,90 | 4409597,56 |
| 164 | 4918570,72 | 4409623,94 |
| 165 | 4918572,24 | 4409631,72 |
| 166 | 4918584,23 | 4409668,37 |

| | | |
|-----------|------------|------------|
| 167 | 4918583,03 | 4409672,46 |
| Контур 18 | | |
| 168 | 4918582,28 | 4409675,01 |
| 169 | 4918576,25 | 4409695,47 |
| 170 | 4918576,39 | 4409706,79 |
| 171 | 4918578,22 | 4409710,22 |
| Контур 19 | | |
| 172 | 4918579,27 | 4409712,19 |
| 173 | 4918584,30 | 4409721,67 |
| 174 | 4918586,83 | 4409726,26 |
| 175 | 4918575,40 | 4409743,18 |
| Контур 20 | | |
| 176 | 4918572,32 | 4409747,75 |
| 177 | 4918569,28 | 4409752,25 |
| 178 | 4918600,12 | 4409818,99 |
| 179 | 4918599,98 | 4409872,47 |
| 180 | 4918588,12 | 4409898,16 |
| Контур 21 | | |
| 181 | 4918585,79 | 4409903,20 |
| 182 | 4918583,77 | 4409907,58 |
| 183 | 4918573,47 | 4409917,71 |
| 184 | 4918548,69 | 4409941,64 |
| Контур 22 | | |
| 185 | 4918544,44 | 4409941,57 |
| 186 | 4918504,68 | 4409940,86 |
| 187 | 4918503,81 | 4409941,49 |
| Контур 23 | | |
| 188 | 4918499,85 | 4409944,37 |
| 189 | 4918493,95 | 4409948,66 |
| 190 | 4918482,86 | 4409949,04 |
| Контур 24 | | |
| 191 | 4918476,95 | 4409949,24 |
| 192 | 4918457,29 | 4409949,91 |
| 193 | 4918442,15 | 4409953,77 |
| 194 | 4918440,93 | 4409952,24 |
| 195 | 4918424,15 | 4409958,36 |
| 196 | 4918410,98 | 4409962,81 |
| 197 | 4918404,35 | 4409968,27 |
| 198 | 4918375,74 | 4409996,64 |
| Контур 25 | | |
| 199 | 4918366,95 | 4409985,22 |
| 200 | 4918372,42 | 4409980,91 |
| 201 | 4918406,33 | 4409956,60 |
| 202 | 4918435,84 | 4409947,48 |
| 203 | 4918434,43 | 4409943,25 |
| 204 | 4918455,62 | 4409937,95 |
| 205 | 4918473,73 | 4409936,01 |
| 206 | 4918500,94 | 4409935,25 |

| | | |
|-----------|------------|------------|
| 207 | 4918542,32 | 4409930,81 |
| 208 | 4918570,00 | 4409908,78 |
| 209 | 4918586,99 | 4409871,98 |
| Контур 26 | | |
| 210 | 4918588,00 | 4409864,78 |
| 211 | 4918588,11 | 4409825,41 |
| Контур 27 | | |
| 212 | 4918585,40 | 4409815,75 |
| 213 | 4918581,95 | 4409808,27 |
| Контур 28 | | |
| 214 | 4918574,66 | 4409792,51 |
| 215 | 4918559,50 | 4409759,70 |
| Контур 29 | | |
| 216 | 4918557,74 | 4409747,89 |
| 217 | 4918563,32 | 4409739,79 |
| Контур 30 | | |
| 218 | 4918567,64 | 4409733,53 |
| 219 | 4918576,13 | 4409721,20 |
| 220 | 4918574,00 | 4409717,20 |
| Контур 31 | | |
| 221 | 4918572,89 | 4409715,11 |
| 222 | 4918569,42 | 4409708,57 |
| 223 | 4918569,24 | 4409694,50 |
| 224 | 4918576,48 | 4409669,91 |
| Контур 32 | | |
| 225 | 4918576,22 | 4409666,40 |
| 226 | 4918568,94 | 4409644,17 |
| Контур 33 | | |
| 227 | 4918566,53 | 4409636,78 |
| 228 | 4918565,45 | 4409633,49 |
| 229 | 4918563,91 | 4409625,61 |
| 230 | 4918556,32 | 4409599,97 |
| 231 | 4918550,97 | 4409587,80 |
| 232 | 4918546,12 | 4409564,74 |
| 233 | 4918544,68 | 4409560,67 |
| 234 | 4918541,29 | 4409556,81 |
| 235 | 4918525,83 | 4409547,20 |
| 236 | 4918512,00 | 4409537,38 |
| 237 | 4918497,16 | 4409524,49 |
| 238 | 4918483,36 | 4409516,17 |
| 239 | 4918474,90 | 4409505,54 |
| 240 | 4918460,30 | 4409490,31 |
| 241 | 4918445,69 | 4409466,45 |
| 242 | 4918439,38 | 4409443,01 |
| 243 | 4918420,79 | 4409421,17 |
| 244 | 4918412,45 | 4409409,13 |
| 245 | 4918410,84 | 4409402,35 |
| 246 | 4918413,87 | 4409392,82 |

| | | |
|-----------|------------|------------|
| 247 | 4918420,87 | 4409388,06 |
| 248 | 4918427,86 | 4409387,50 |
| 249 | 4918427,62 | 4409384,81 |
| 250 | 4918440,55 | 4409384,52 |
| 251 | 4918456,88 | 4409385,78 |
| 252 | 4918480,01 | 4409388,28 |
| 253 | 4918489,34 | 4409390,37 |
| 254 | 4918514,53 | 4409395,08 |
| 255 | 4918533,15 | 4409396,88 |
| 256 | 4918544,59 | 4409397,58 |
| 257 | 4918556,56 | 4409402,15 |
| 258 | 4918564,29 | 4409409,94 |
| 259 | 4918573,75 | 4409414,00 |
| 260 | 4918591,25 | 4409417,09 |
| 261 | 4918617,81 | 4409422,53 |
| 262 | 4918636,51 | 4409426,97 |
| 263 | 4918641,83 | 4409427,11 |
| 264 | 4918660,58 | 4409427,77 |
| 265 | 4918680,27 | 4409431,91 |
| 266 | 4918682,12 | 4409423,12 |
| 267 | 4918709,30 | 4409429,81 |
| 268 | 4918709,36 | 4409429,56 |
| 269 | 4918728,78 | 4409434,34 |
| 270 | 4918728,72 | 4409434,59 |
| 271 | 4918730,62 | 4409435,05 |
| 272 | 4918757,26 | 4409436,73 |
| 273 | 4918779,52 | 4409439,06 |
| 274 | 4918779,53 | 4409446,69 |
| Контур 34 | | |
| 275 | 4918789,03 | 4409447,86 |
| 276 | 4918795,50 | 4409447,54 |
| 277 | 4918817,11 | 4409451,73 |
| 278 | 4918835,66 | 4409454,71 |
| 279 | 4918848,87 | 4409456,96 |
| 280 | 4918872,13 | 4409461,29 |
| 281 | 4918888,25 | 4409466,22 |
| 282 | 4918904,40 | 4409471,67 |
| 283 | 4918921,84 | 4409486,45 |
| 284 | 4918922,30 | 4409487,84 |
| 285 | 4918924,13 | 4409492,50 |
| 286 | 4918927,81 | 4409491,29 |
| 287 | 4918931,44 | 4409502,30 |
| 288 | 4918940,78 | 4409507,59 |
| 289 | 4918953,74 | 4409516,63 |
| 290 | 4918967,01 | 4409521,93 |
| 291 | 4918981,61 | 4409538,97 |
| 292 | 4918986,64 | 4409539,22 |
| 293 | 4919000,82 | 4409536,26 |


| | | |
|-----------|------------|------------|
| 294 | 4919011,65 | 4409530,78 |
| 295 | 4919012,99 | 4409526,11 |
| 296 | 4919010,42 | 4409521,68 |
| 297 | 4919004,26 | 4409515,74 |
| 298 | 4919001,27 | 4409497,03 |
| 299 | 4919001,27 | 4409485,43 |
| 300 | 4919001,81 | 4409468,80 |
| 301 | 4918999,72 | 4409454,29 |
| 302 | 4918994,87 | 4409443,66 |
| 303 | 4918990,23 | 4409430,06 |
| 304 | 4918988,35 | 4409419,37 |
| 305 | 4918988,81 | 4409407,95 |
| 306 | 4918978,57 | 4409393,16 |
| 307 | 4918969,33 | 4409383,64 |
| 308 | 4918957,42 | 4409368,30 |
| 309 | 4918939,67 | 4409351,06 |
| 310 | 4918928,70 | 4409343,18 |
| 311 | 4918909,58 | 4409323,06 |
| 312 | 4918904,55 | 4409315,63 |
| 313 | 4918905,94 | 4409312,28 |
| Контур 35 | | |
| 314 | 4918907,36 | 4409308,83 |
| 315 | 4918915,09 | 4409290,16 |
| 316 | 4918908,61 | 4409270,95 |
| 317 | 4918897,94 | 4409233,59 |
| 318 | 4918894,51 | 4409228,45 |
| Контур 36 | | |
| 319 | 4918893,09 | 4409226,32 |
| 320 | 4918891,18 | 4409223,46 |
| 321 | 4918888,95 | 4409206,33 |
| 322 | 4918885,69 | 4409196,34 |
| 323 | 4918883,98 | 4409185,65 |
| 324 | 4918886,17 | 4409174,84 |
| 325 | 4918886,40 | 4409158,05 |
| 326 | 4918880,55 | 4409136,83 |
| 327 | 4918875,04 | 4409108,43 |
| 328 | 4918874,38 | 4409101,21 |
| 329 | 4918876,91 | 4409096,22 |
| 330 | 4918875,80 | 4409085,50 |
| 331 | 4918871,78 | 4409073,51 |
| 332 | 4918865,56 | 4409059,17 |
| 333 | 4918863,21 | 4409045,40 |
| 334 | 4918859,47 | 4409023,36 |
| 335 | 4918858,62 | 4409009,14 |
| 336 | 4918854,76 | 4408990,26 |
| 337 | 4918857,90 | 4408988,79 |
| Контур 37 | | |
| 338 | 4918843,75 | 4408970,80 |

| | | |
|-----------|------------|------------|
| 339 | 4918826,36 | 4408956,66 |
| Контур 38 | | |
| 340 | 4918824,62 | 4408944,90 |
| 341 | 4918824,00 | 4408937,02 |
| Контур 39 | | |
| 342 | 4918823,50 | 4408930,77 |
| 343 | 4918823,34 | 4408928,81 |
| 344 | 4918821,67 | 4408928,93 |
| Контур 40 | | |
| 345 | 4918818,37 | 4408929,18 |
| 346 | 4918804,82 | 4408930,20 |
| 347 | 4918804,47 | 4408925,29 |
| 348 | 4918800,27 | 4408872,31 |
| 349 | 4918799,51 | 4408865,43 |
| Контур 41 | | |
| 350 | 4918799,27 | 4408863,22 |
| 351 | 4918792,74 | 4408803,55 |
| 352 | 4918788,98 | 4408762,60 |
| Контур 42 | | |
| 353 | 4918788,58 | 4408758,24 |
| 354 | 4918786,59 | 4408736,48 |
| 355 | 4918780,39 | 4408666,52 |
| 356 | 4918773,54 | 4408597,76 |
| 357 | 4918771,62 | 4408576,60 |
| 358 | 4918766,04 | 4408569,42 |
| 359 | 4918759,12 | 4408558,84 |
| 360 | 4918748,45 | 4408543,28 |
| 361 | 4918748,45 | 4408536,71 |
| 362 | 4918754,74 | 4408520,94 |
| 363 | 4918751,88 | 4408504,60 |
| 364 | 4918747,78 | 4408497,82 |
| 365 | 4918742,04 | 4408494,13 |
| 366 | 4918733,32 | 4408492,54 |
| 367 | 4918731,86 | 4408489,23 |
| Контур 43 | | |
| 368 | 4918730,39 | 4408485,91 |
| 369 | 4918727,23 | 4408478,75 |
| 370 | 4918723,05 | 4408460,75 |
| 371 | 4918728,12 | 4408444,76 |
| 372 | 4918727,49 | 4408441,70 |
| Контур 44 | | |
| 373 | 4918726,82 | 4408438,43 |
| 374 | 4918721,56 | 4408412,74 |
| 375 | 4918719,57 | 4408395,47 |
| 376 | 4918710,56 | 4408365,70 |
| 377 | 4918704,00 | 4408361,60 |
| 378 | 4918704,16 | 4408350,56 |
| 379 | 4918621,96 | 4408268,04 |

| | | |
|-----|------------|------------|
| 380 | 4918369,48 | 4407968,16 |
| 381 | 4918360,27 | 4407897,43 |
| 382 | 4918294,45 | 4407690,00 |
| 383 | 4918292,12 | 4407681,54 |



г. Севастополь
Орлиновский муниципальный округ



Одна расположенная смежная листов схемы



Условные обозначения

- Границы проекционных территории
- Границы населенных пунктов
- Объекты планировки инженерной инфраструктуры:
- Проекционные застройки регионального значения (наделенная часть)
- Проекционные застройки регионального значения (неделенная часть)
- Границы зон планирования размещения объектов инженерной инфраструктуры регионального значения
- Границы зон планирования размещения объектов инженерной инфраструктуры регионального значения на период строительства
- Идентификационные знаки границ зон планирования размещения объектов инженерной инфраструктуры регионального значения
- Идентификационные знаки границ зон планирования размещения объектов инженерной инфраструктуры регионального значения на период реализации инвестиционных объектов
- Границы зон с особыми условиями использования территорий, подлежащих установлению в отношении размещения объектов
- Границы зон охраны объектов инженерной инфраструктуры
- Сети газораспределения высокого давления

Примечание:
1. Для сведений об инженерной инфраструктуре см. проектную документацию ООО «Севастополь-2004»
2. Данные об объектах - по кадастру
3. Данные о границах - ОД-02

| ЭИПР-ОК-ПТИ-04 | | | | | Генеральный план территории населенного пункта | | | |
|----------------|--------|--------|--------|--------|--|-------|------|-------|
| № | Имя | Долг | Подп. | Подп. | Дата | Листы | Изм. | Итого |
| ИПР | Иванов | Иванов | Иванов | Иванов | 01.01.2024 | 01 | 01 | 4 |
| ИПР | Иванов | Иванов | Иванов | Иванов | 01.01.2024 | | | |
| ИПР | Иванов | Иванов | Иванов | Иванов | 01.01.2024 | | | |
| ИПР | Иванов | Иванов | Иванов | Иванов | 01.01.2024 | | | |



г. Севастополь
Орлиновский муниципальный округ

Схема расположения объектов водопользования

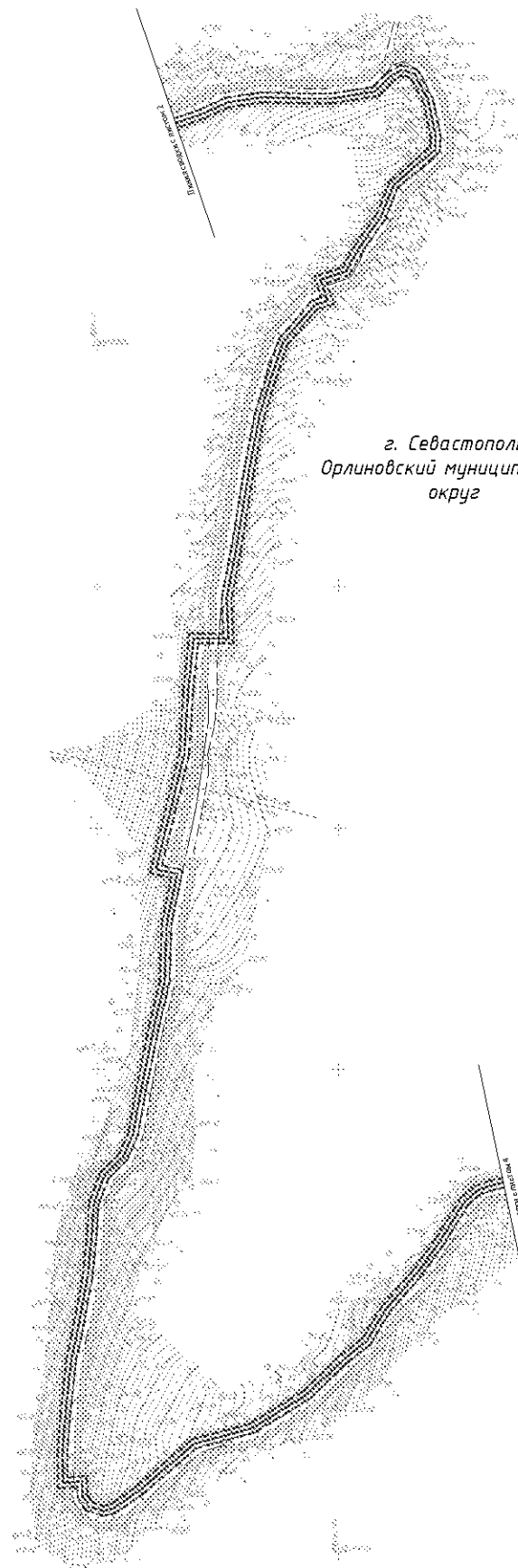


Примечание:
1. Для сведения к информации инженерно-технических служб ООО «Севастополь-2004»
2. Данные формы - ориентировочные
3. Данные по форме - 02-02

| | | | | | |
|-------|---|---|---|---|---|
| № п/п | № | № | № | № | № |
|-------|---|---|---|---|---|

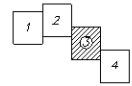
911Р-06-ПТ-04

4/2



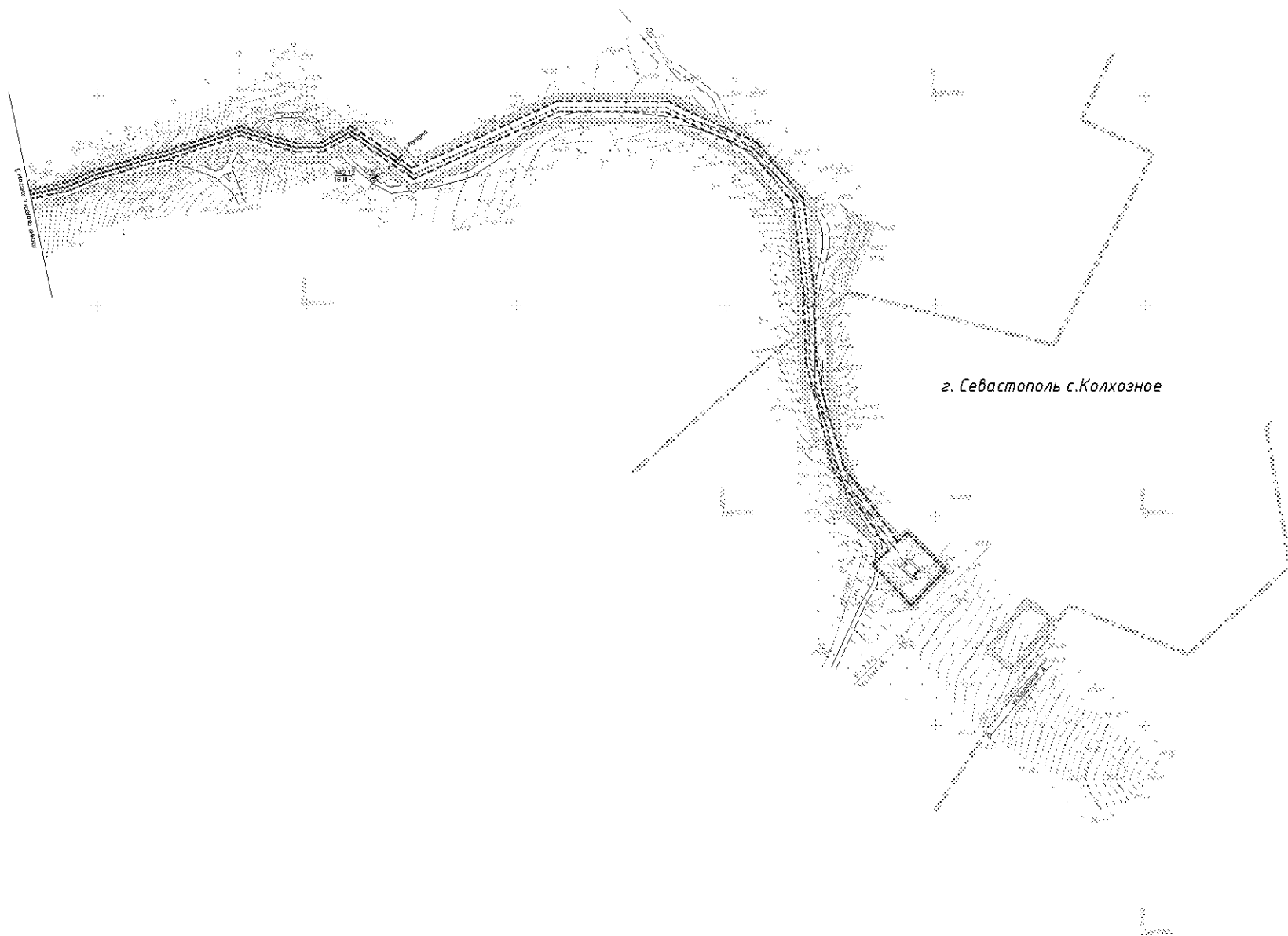
г. Севастополь
Орлиновский муниципальный округ

Схема расположения смежных листов съемки



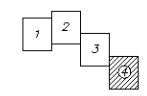
Примечание:
1. План составлен по материалам инженерно-геодезической изысканий ООО «Синькаб» 2018г.
2. Система высот – Балтийская.
3. Система координат – СК-63

| | | | | | |
|------|------|------|------|------|------|
| Лист | Лист | Лист | Лист | Лист | Лист |
|------|------|------|------|------|------|



г. Севастополь с. Колхозное

Схема расположения смежных листов съемки



Примечания:
1. План составлен по материалам инженерно-геодезических изысканий ООО «Синдигаза» 2018г.
2. Система высот – Балтийская
3. Система координат – СК-83

| | | | | |
|-----|---------|-------|-------|------|
| Имя | Фамилия | Адрес | Место | Дата |
| | | | | |

91ПР-0К-ПНТ-04

Лист
28

Имя Фамилия Адрес Место Дата