



РЕСПУБЛИКА КРЫМ
МИНИСТЕРСТВО КУЛЬТУРЫ

ПРИКАЗ

от 04 02 26 года

№ 129-ДКМ

г. Симферополь

О включении выявленного объекта культурного наследия «Мемориал жертвам фашистской оккупации Крыма 1941–1944 годов «Концлагерь «Красный», 1941–1944 гг., 2015 г., расположенного по адресу: Республика Крым, Симферопольский район, с. Мирное, ул. Белова, 44, в единый государственный реестр объектов культурного наследия (памятников истории и культуры) народов Российской Федерации в качестве объекта культурного наследия регионального значения и утверждении границ территории, режимов использования земель в границах территории объекта культурного наследия регионального значения

В соответствии с п. 5 ст. 3.1, ст. 18 Федерального закона от 25.06.2002 № 73-ФЗ «Об объектах культурного наследия (памятниках истории и культуры) народов Российской Федерации», актом государственной историко-культурной экспертизы, обосновывающим принятие решения о включении выявленного объекта культурного наследия в единый государственный реестр объектов культурного наследия (памятников истории и культуры) народов Российской Федерации (положительное заключение), подготовленным аттестованным экспертом по проведению государственной историко-культурной экспертизы Хливнюком А.В., проектной документацией «Проект границ территории объекта культурного наследия регионального значения «Мемориал жертвам фашистской оккупации Крыма 1941–1944 годов «Концлагерь «Красный» (архитектор М.А. Пивоварчик, инженер А.Е. Диденко)», 1941–1944 годы, 2015 год, расположенного по адресу: Республика Крым, Симферопольский район, сельское поселение Мирновское, с. Мирное, ул. Белова, 44», разработанной ГБУ РК «Научно-исследовательский центр крымоведения и охраны культурного наследия Республики Крым», протоколом заседания Научно-методического совета по культурному наследию при Министерстве культуры Республики Крым от 21.01.2026 № 01-26

ПРИКАЗЫВАЮ:

1. Включить выявленный объект культурного наследия «Мемориал жертвам фашистской оккупации Крыма 1941–1944 годов «Концлагерь «Красный», расположенный по адресу: Республика Крым, Симферопольский район, с. Мирное, ул. Белова, 44, в единый государственный реестр объектов культурного наследия (памятников истории и культуры) народов Российской Федерации в качестве объекта культурного наследия регионального значения с наименованием – «Мемориал жертвам фашистской оккупации Крыма 1941–1944 годов «Концлагерь «Красный» (архитектор М.А. Пивоварчик, инженер А.Е. Диденко)», датировка – 1941–1944 годы, 2015 год, местоположение – Республика Крым, Симферопольский район, Мирновское сельское поселение, с. Мирное, ул. Белова, 44, вид – достопримечательное место (историко-мемориальное место).

2. Утвердить границы территории объекта культурного наследия регионального значения «Мемориал жертвам фашистской оккупации Крыма 1941–1944 годов «Концлагерь «Красный» (архитектор М.А. Пивоварчик, инженер А.Е. Диденко)», 1941–1944 годы, 2015 год, расположенного по адресу: Республика Крым, Симферопольский район, Мирновское сельское поселение, с. Мирное, ул. Белова, 44, согласно приложению 1 к настоящему приказу.

3. Утвердить режимы использования земель в границах территории объекта культурного наследия регионального значения «Мемориал жертвам фашистской оккупации Крыма 1941–1944 годов «Концлагерь «Красный» (архитектор М.А. Пивоварчик, инженер А.Е. Диденко)», 1941–1944 годы, 2015 год, расположенного по адресу: Республика Крым, Симферопольский район, Мирновское сельское поселение, с. Мирное, ул. Белова, 44, согласно приложению 2 к настоящему приказу.

4. Департаменту государственной охраны культурного наследия Министерства культуры Республики Крым (Ростенко А.О.) обеспечить:

– размещение настоящего приказа в едином государственном реестре объектов культурного наследия (памятников истории и культуры) народов Российской Федерации;

– размещение информации, утвержденной п. 2 и п. 3 настоящего приказа, в федеральной государственной информационной системе территориального планирования;

– направление информации, утвержденной п. 2 и п. 3 настоящего приказа, в Управление Федеральной службы государственной регистрации, кадастра

и картографии по Республике Крым для внесения сведений в Единый государственный реестр недвижимости;

– размещение настоящего приказа в информационно-телекоммуникационной сети «Интернет» и направление его копии в администрацию Симферопольского района Республики Крым для размещения в информационной системе обеспечения градостроительной деятельности.

5. Признать утратившим силу приказ Министерства культуры Республики Крым от 14.11.2023 № 503-ОКН «О включении объекта, обладающего признаками объекта культурного наследия, «Мемориал жертвам фашистской оккупации Крыма 1941–1944 годов «Концлагерь «Красный», 1941–1944 гг., 2015 г., расположенного по адресу: Республика Крым, Симферопольский район, с. Мирное, ул. Белова, 44, в перечень выявленных объектов культурного наследия Республики Крым».

6. Настоящий приказ вступает в силу с момента его опубликования на официальном сайте Министерства культуры Республики Крым в государственной информационной системе Республики Крым «Портал Правительства Республики Крым» в информационно-телекоммуникационной сети «Интернет».

7. Контроль за исполнением настоящего приказа возложить на заместителя министра культуры Республики Крым – начальника департамента государственной охраны культурного наследия Министерства культуры Республики Крым Ростенко А.О.


Министр



Т.А. Манежина

Согласовано:

Заместитель министра – начальник
департамента государственной охраны
культурного наследия




А.О. Ростенко

Заместитель начальника департамента



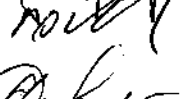
А.В. Жаворонков

Начальник управления



Е.С. Сурдукова

Начальник управления




О.С. Павлов

Заведующий отделом



Л.В. Сафонова

Заведующий отделом



А.Ю. Зяблова

Границы территории объекта культурного наследия регионального значения «Мемориал жертвам фашистской оккупации Крыма 1941–1944 годов «Концлагерь «Красный» (архитектор М.А. Пивоварчик, инженер А.Е. Диденко)», 1941–1944 годы, 2015 год, расположенного по адресу: Республика Крым, Симферопольский район, Мирновское сельское поселение, с. Мирное, ул. Белова, 44

Текстовое описание границ территории объекта культурного наследия от точки 1 на юго-восток по границе земельного участка с кадастровым номером 90:12:090103:296 до точки 2 (расстояние между точками – 36,93 м); от точки 2 на юго-запад по границе земельного участка с кадастровым номером 90:12:090103:296 до точки 3 (расстояние между точками – 149,92 м); от точки 3 на северо-запад по границе земельного участка с кадастровым номером 90:12:090103:296 до точки 4 (расстояние между точками – 57,12 м); от точки 4 на северо-восток по границе земельного участка с кадастровым номером 90:12:090103:296 до точки 5 (расстояние между точками – 38,45 м); от точки 5 на северо-восток по границе земельного участка с кадастровым номером 90:12:090103:296 до точки 6 (расстояние между точками – 18,02 м); от точки 6 на восток по границе земельного участка с кадастровым номером 90:12:090103:296 до точки 7 (расстояние между точками – 7,92 м); от точки 7 на северо-восток по границе земельного участка с кадастровым номером 90:12:090103:296 до точки 8 (расстояние между точками – 22,26 м); от точки 8 на северо-запад по границе земельного участка с кадастровым номером 90:12:090103:296 до точки 9 (расстояние между точками – 21,22 м); от точки 9 на северо-восток по границе земельного участка с кадастровым номером 90:12:090103:296 до точки 10 (расстояние между точками – 43,89 м); от точки 10 на восток по границе земельного участка с кадастровым номером 90:12:090103:296 в исходную точку 1, замыкая контур (расстояние между точками – 30,76 м).

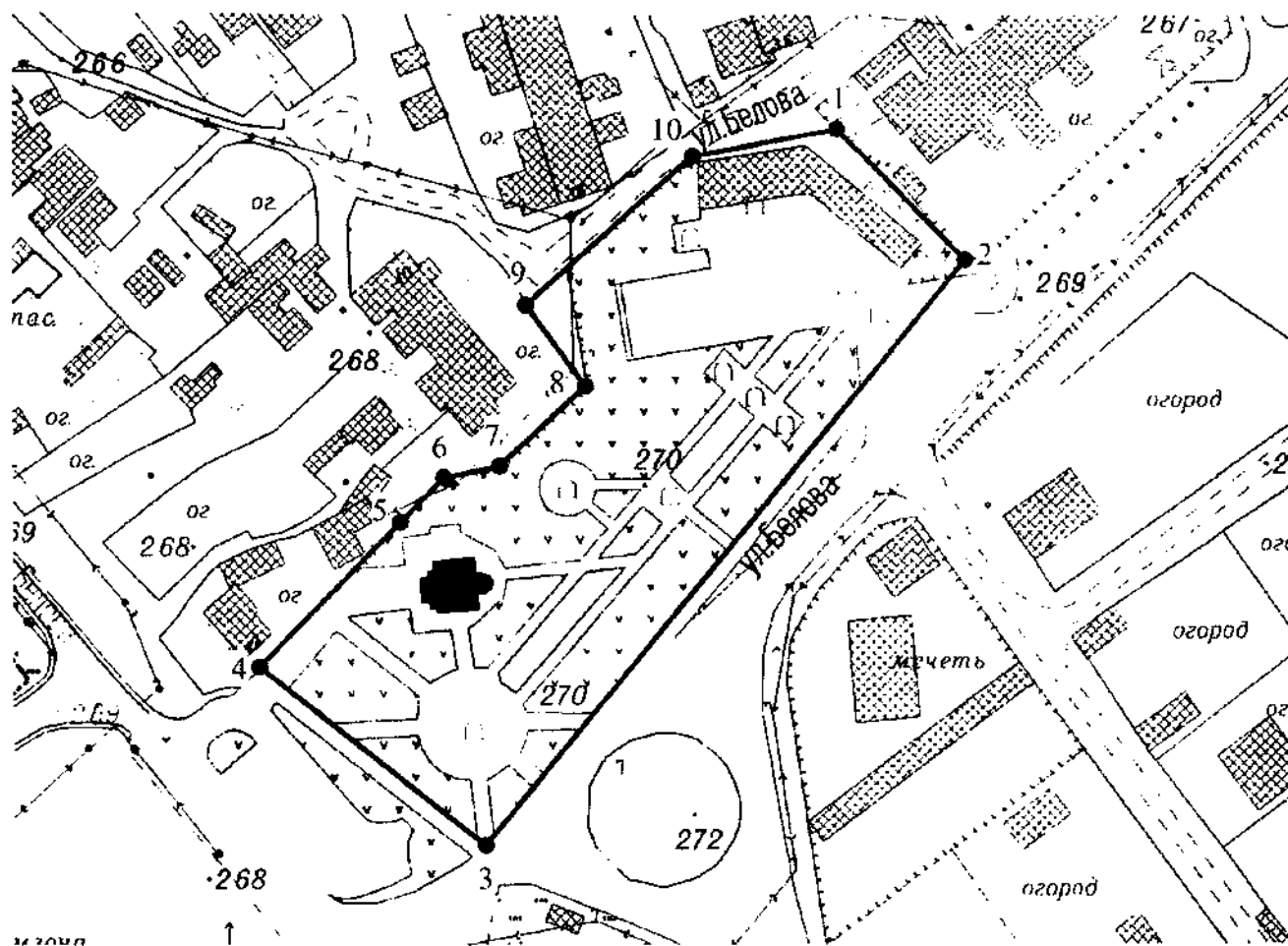
Перечень координат характерных (поворотных) точек границ территории объекта культурного наследия

Обозначение (номер) характерной точки	Координаты характерных точек в местной системе координат (СК-63, зона 5)	
	X	Y
1	4973336.53	5185621.17
2	4973308.16	5185644.82

3	4973194.33	5185547.26
4	4973229.91	5185502.58
5	4973256.88	5185529.98
6	4973269.67	5185542.67
7	4973271.29	5185550.42
8	4973285.14	5185567.85
9	4973303.20	5185556.70
10	4973330.59	5185590.99
1	4973336.53	5185621.17

Площадь территории объекта культурного наследия: 8243,1 кв. м.

Схема границ территории объекта культурного наследия регионального значения «Мемориал жертвам фашистской оккупации Крыма 1941–1944 годов «Концлагерь «Красный» (архитектор М.А. Пивоварчик, инженер А.Е. Диденко)», 1941–1944 годы, 2015 год, расположенного по адресу: Республика Крым, Симферопольский район, Мирновское сельское поселение, с. Мирное, ул. Белова, 44



Условные обозначения:

1, 2, 3... номера характерных (поворотных) точек



границы территории объекта культурного наследия «Мемориал жертвам фашистской оккупации Крыма 1941-1944 годов «Концлагерь «Красный» (архитектор М.А. Пивоварчик, инженер А.Е. Диденко)», 1941-1944 годы, 2015 год, по адресу: Республика Крым, Симферопольский район, сельское поселение Мирновское, с. Мирное, ул. Белова, 44

Режимы использования земель в границах территории объекта культурного наследия регионального значения «Мемориал жертвам фашистской оккупации Крыма 1941–1944 годов «Концлагерь «Красный» (архитектор М.А. Пивоварчик, инженер А.Е. Диденко)», 1941–1944 годы, 2015 год, расположенного по адресу: Республика Крым, Симферопольский район, Мирновское сельское поселение, с. Мирное, ул. Белова, 44

В границах территории объекта культурного наследия разрешается:

- 1) проведение научно-исследовательских, изыскательских, научно-проектных и ремонтно-реставрационных работ, направленных на обеспечение физической сохранности объекта культурного наследия, в том числе по консервации, ремонту, реставрации с соблюдением требований Федерального закона от 25.06.2002 № 73-ФЗ «Об объектах культурного наследия (памятниках истории и культуры) народов Российской Федерации» (далее – Федеральный закон);
- 2) проведение работ по благоустройству территории объекта культурного наследия;
- 3) хозяйственная деятельность, не противоречащая требованиям обеспечения сохранности объекта культурного наследия.

В границах территории объекта культурного наследия запрещается:

- 1) снос, разрушение объекта культурного наследия;
- 2) проведение земляных, строительных, мелиоративных и иных работ, в том числе связанных с динамическим и вибрационным воздействием, за исключением работ по сохранению объекта культурного наследия или его отдельных элементов, сохранению историко-градостроительной или природной среды объекта культурного наследия;
- 3) строительство на территории объекта культурного наследия объектов капитального строительства;
- 4) производство работ по сохранению объекта культурного наследия, в том числе связанных с реставрацией, без соблюдения требований Федерального закона;
- 5) распространение на территории объекта культурного наследия наружной рекламы (за исключением случаев, предусмотренных Федеральным законом);

6) хозяйственная деятельность, нарушающая целостность объекта культурного наследия, его территории или создающая угрозу его повреждения, разрушения или уничтожения;

7) изменение гидрогеологических и экологических условий, необходимых для обеспечения сохранности объекта культурного наследия;

8) засорение территории бытовыми и промышленными отходами любого вида и форм.