



РЕСПУБЛИКА КРЫМ
МИНИСТЕРСТВО КУЛЬТУРЫ

ПРИКАЗ

от 23.07.2025 года

№ 44С-ОИИ

г. Симферополь

Об утверждении границ территории, режимов использования земель в границах территории объекта культурного наследия регионального значения «Памятник на месте расстрела партизан гражданской войны», 1920 год, расположенного по адресу: Республика Крым, Советский район, сельское поселение Красногвардейское, с. Красногвардейское

В соответствии со статьей 3.1 Федерального закона от 25.06.2002 № 73-ФЗ «Об объектах культурного наследия (памятниках истории и культуры) народов Российской Федерации», п.п. 8, 9 «Требований к составлению проектов границ территорий объектов культурного наследия», утверждённых приказом Министерства культуры Российской Федерации от 04.06.2015 № 1745, «Проектом границ территории объекта культурного наследия регионального значения «Памятник на месте расстрела партизан гражданской войны», 1920 год, расположенного по адресу: Республика Крым, Советский район, сельское поселение Красногвардейское, с. Красногвардейское (№ п/п 1764), разработанным ООО «Киамет»,

ПРИКАЗЫВАЮ:

1. Утвердить прилагаемые:

1.1 Границы территории объекта культурного наследия регионального значения «Памятник на месте расстрела партизан гражданской войны», 1920 год, расположенного по адресу: Республика Крым, Советский район, сельское поселение Красногвардейское, с. Красногвардейское (№ п/п 1764) (приложение 1).

1.2 Режимы использования земель в границах территории объекта культурного наследия регионального значения «Памятник на месте расстрела партизан гражданской войны», 1920 год, расположенного по адресу: Республика Крым, Советский район, сельское поселение Красногвардейское, с. Красногвардейское (№ п/п 1764) (приложение 2).

2. Департаменту государственной охраны культурного наследия Министерства культуры Республики Крым (Ростенко А.О.) обеспечить:

- размещение информации, утвержденной пунктом 1 настоящего приказа, в едином государственном реестре объектов культурного наследия (памятников истории и культуры) народов Российской Федерации;
- размещение информации, утвержденной пунктом 1 настоящего приказа, в федеральной государственной информационной системе территориального планирования;
- направление информации в орган кадастрового учета для внесения сведений в Единый государственный реестр недвижимости;
- размещение настоящего приказа в информационно-телекоммуникационной сети «Интернет» и направление его копии в администрацию Советского района Республики Крым для размещения в информационной системе обеспечения градостроительной деятельности.

3. Настоящий приказ вступает в силу с момента его опубликования на официальном сайте Министерства культуры Республики Крым в государственной информационной системе Республики Крым «Портал Правительства Республики Крым» в информационно-телекоммуникационной сети «Интернет».

4. Контроль за исполнением настоящего приказа возложить на заместителя министра - начальника департамента государственной охраны культурного наследия Министерства культуры Республики Крым Ростенко А.О.

Министр



Т.А. Манежина

Границы

территории объекта культурного наследия регионального значения «Памятник на месте расстрела партизан гражданской войны», 1920 год, расположенного по адресу: Республика Крым, Советский район, сельское поселение Красногвардейское, с. Красногвардейское (№ п/п 1764)

Текстовое описание границ территории

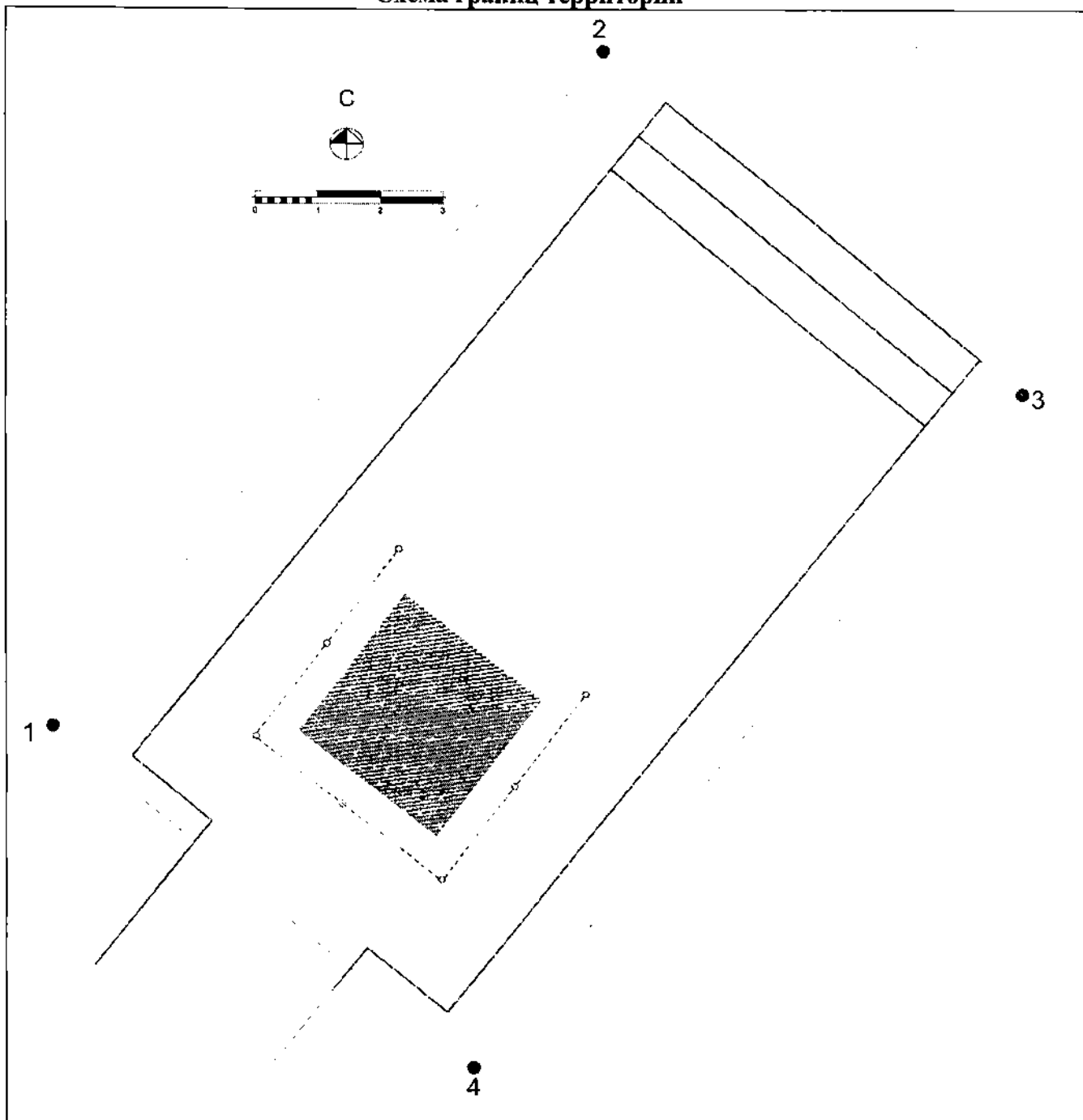
Точка №1 расположена на юго-западном углу земельного участка с кадастровым номером 90:13:050102:1026, на озеленённой части благоустройства бульвара, на котором расположен объект культурного наследия регионального значения «Памятник на месте расстрела партизан гражданской войны, 1920 год», по адресу: Республика Крым, Советский район, сельское поселение Красногвардейское, с. Красногвардейское, далее граница следует по часовой стрелке вдоль границы ОКН:

- от точки 1 – на северо-восток вдоль северо-западной границы земельного участка с кадастровым номером 90:13:050102:1026 до точки 2 (расстояние 1-2=14,0м);
- от точки 2 – на юго-восток вдоль северо-восточной границы земельного участка с кадастровым номером 90:13:050102:1026 до точки 3 (расстояние 2-3=8,7м);
- от точки 3 – на юго-запад вдоль юго-восточной границы земельного участка с кадастровым номером 90:13:050102:1026 до точки 4 (расстояние 3-4=13,99м);
- от точки 4 – на северо-запад вдоль юго-западной границы земельного участка с кадастровым номером 90:13:050102:1026 до исходной точки (расстояние 4-1=8,71м).


Перечень координат характерных поворотных точек границ территории

Система координат (СК-63 зона 5)		
№	X	Y
1	4996304.49	5256832.42
2	4996315.33	5256841.28
3	4996309.82	5256848.02
4	4996298.98	5256839.17
1	4996304.49	5256832.42


Схема границ территории



Условные обозначения



ОКН регионального значения "Памятник на месте расстрела партизан гражданской войны, 1920 год"



Граница территории ОКН "Памятник на месте расстрела партизан гражданской войны, 1920 год".



Характерные поворотные точки.

Режимы

использования земель в границах территории объекта культурного наследия регионального значения «Памятник на месте расстрела партизан гражданской войны», 1920 год, расположенного по адресу: Республика Крым, Советский район, сельское поселение Красногвардейское, с. Красногвардейское (№ п/п 1764)

В границах территории запрещается:

- строительство новых объектов капитального строительства;
- проведение землеустроительных, земляных, строительных, мелиоративных, хозяйственных и иных работ, не связанных с сохранением памятника и его территории;
- хозяйственная деятельность, ведущая к разрушению, искажению внешнего облика объекта культурного наследия, нарушающая его целостность и создающая угрозу его повреждения, разрушения или уничтожения;
- прокладка транспортных коммуникаций, инженерных сетей (теплотрасс, газопроводов, электрокабеля, линий телефонной связи и др.) надземным способом, по фасадам сооружения и нарушающих подземные части памятника или гидрологический режим территории, кроме временных, необходимых для проведения работ по сохранению объекта культурного наследия;
- размещение любых рекламных конструкций на объекте культурного наследия и на территории объекта культурного наследия;
- создание разрушающих вибрационных нагрузок динамическим воздействием на грунты в зоне их взаимодействия с объектом культурного наследия;
- засорение территории объекта культурного наследия бытовыми отходами любого вида и форм.

В границах территории разрешается:

- проведение работ по сохранению объекта культурного наследия и его территории (реставрация, ремонт, консервация, воссоздание (в случае утраты), приспособление памятника для современного использования) в порядке, предусмотренном законодательством Российской Федерации, а также регенерации историко-градостроительной и природной среды объекта культурного наследия по согласованию с уполномоченным органом в области охраны объектов культурного наследия;
- проведение в установленном порядке археологических (полевых) работ;
- хозяйственная деятельность (в том числе реконструкция дорожных и инженерных коммуникаций), осуществляемая при проведении работ по сохранению объекта культурного наследия и не создающая угрозы повреждения, разрушения или уничтожения памятника, не нарушающая целостности объекта культурного наследия и его территории по согласованию с уполномоченным органом в области охраны объектов культурного наследия;
- реконструкция, ремонт и устройство сетей и оборудования инженерно-технического обеспечения с целью обеспечения функционирования объекта культурного наследия и окружающей исторической градостроительной среды согласно современного функционального назначения, при условии отсутствия необратимых последствий от производимых работ на элементы и характеристики, составляющие предмет охраны объекта культурного наследия;
- обеспечение доступа к объекту культурного наследия;
- обеспечение мер пожарной безопасности.

В соответствии с пунктами 6 и 7 Статьи 3.1, введенной Федеральным законом от 22.10.2014 N 315-ФЗ «Изменение границ территории объекта культурного наследия осуществляется в случаях выявления документов или результатов историко-архитектурных, историко-градостроительных, архивных и археологических исследований, отсутствовавших при подготовке утвержденного проекта границ территории объекта культурного наследия и дающих основания для пересмотра установленных границ территории объекта культурного наследия, в порядке, установленном настоящей статьей для утверждения границ территории объекта культурного наследия».