



## ЗАКОН РЕСПУБЛИКИ КРЫМ

### Об утверждении заключения Соглашения об установлении границы между субъектами Российской Федерации – Херсонской областью и Республикой Крым

Принят  
Государственным Советом  
Республики Крым

27 мая 2026 года

#### Статья 1

В соответствии с пунктом 7 части 2 статьи 8 Федерального закона от 21 декабря 2021 года № 414-ФЗ "Об общих принципах организации публичной власти в субъектах Российской Федерации", пунктом 8 части 1 статьи 76 Конституции Республики Крым утвердить заключение Соглашения об установлении границы между субъектами Российской Федерации – Херсонской областью и Республикой Крым от 7 мая 2026 года № 2 (прилагается).

#### Статья 2

Настоящий Закон вступает в силу со дня его официального опубликования.

Глава Республики Крым

С. АКСЁНОВ

г. Симферополь,  
27 мая 2026 года  
№ 182-ЗРК/2026



Приложение  
к Закону Республики Крым  
от 27 мая 2026 года № 182-ЗРК/2026

СОГЛАШЕНИЕ  
об установлении границы между субъектами  
Российской Федерации – Херсонской областью  
и Республикой Крым

Субъект Российской Федерации – Херсонская область в лице Губернатора Херсонской области Сальдо Владимира Васильевича, действующего на основании Устава Херсонской области, принятого Херсонской областной Думой 30 ноября 2023 года, постановления Херсонской областной Думы от 23 сентября 2023 года № 1-20П-ХОД "Об избрании Губернатора Херсонской области", с одной стороны и субъект Российской Федерации – Республика Крым в лице Главы Республики Крым Аксёнова Сергея Валерьевича, действующего на основании Конституции Республики Крым, Закона Республики Крым от 19 июля 2022 года № 307-ЗРК/2022 "Об исполнительных органах Республики Крым", Постановления Государственного Совета Республики Крым от 12 сентября 2024 года № 6-3/24 "Об избрании Главы Республики Крым", с другой стороны, в дальнейшем именуемые "Стороны", руководствуясь Конституцией Российской Федерации, заключили настоящее Соглашение о нижеследующем.

Статья 1

Местоположение границы между субъектами Российской Федерации – Херсонской областью и Республикой Крым (далее – Субъекты РФ) Стороны считают установленным в соответствии с Договором между Российской Федерацией и Херсонской областью о принятии в Российскую Федерацию Херсонской области и образовании в составе Российской Федерации нового субъекта от 30 сентября 2022 года, Федеральным конституционным законом от 21 марта 2014 года № 6-ФКЗ "О принятии в Российскую Федерацию Республики Крым и образовании в составе Российской Федерации новых субъектов – Республики Крым и города федерального значения Севастополя», Федеральным конституционным законом от 4 октября 2022 года № 8-ФКЗ "О принятии в Российскую Федерацию Херсонской области и образовании в составе Российской Федерации нового субъекта – Херсонской области", а также указанным в графическом и текстовом описаниях местоположения границы между Субъектами РФ (приложения 1, 2 к настоящему Соглашению).

## Статья 2

Графическое описание местоположения границы между Субъектами РФ приводится в Приложении 1, текстовое описание местоположения границы между Субъектами РФ приводится в Приложении 2.

Приложение 1 и Приложение 2 являются неотъемлемыми частями настоящего Соглашения.

## Статья 3

Граница между Субъектами РФ в результате заключения настоящего Соглашения не изменяется, разногласия у Сторон по графическому и текстовому описанию местоположения указанной границы отсутствуют.

## Статья 4

Настоящее Соглашение составлено в пяти экземплярах, каждый из которых имеет одинаковую юридическую силу. У каждой из Сторон находится по одному экземпляру настоящего Соглашения, третий и четвертый экземпляры передаются соответственно Херсонской областной Думе и Совету министров Республики Крым, пятый – Совету Федерации Федерального Собрания Российской Федерации.

Губернатор  
Херсонской области

Глава  
Республики Крым

\_\_\_\_\_ В. В. Сальдо

\_\_\_\_\_ С. В. Аксёнов

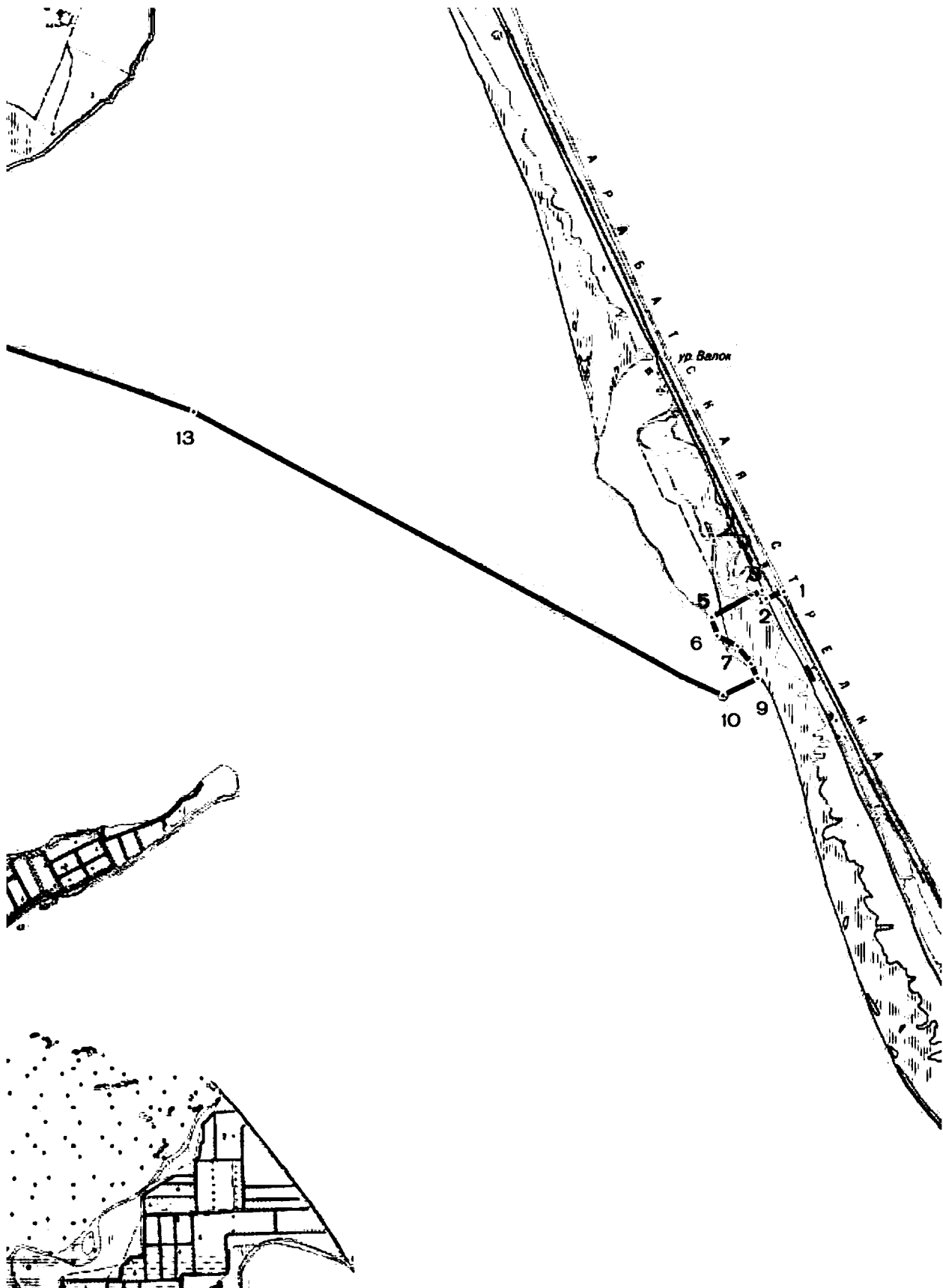
Утверждено Законом  
Херсонской областной Думы

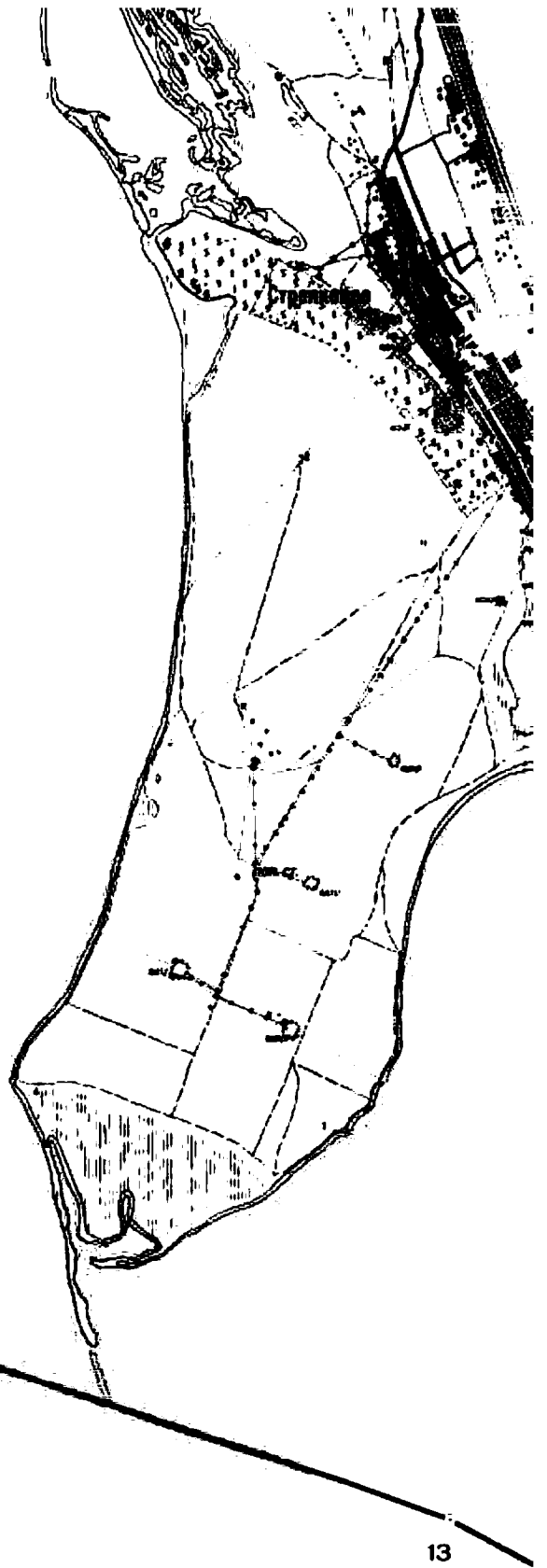
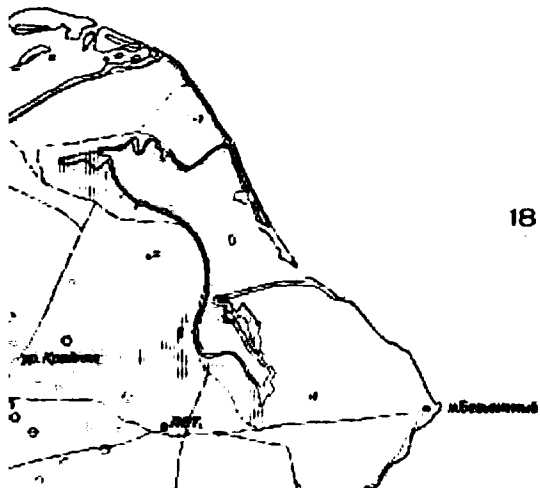
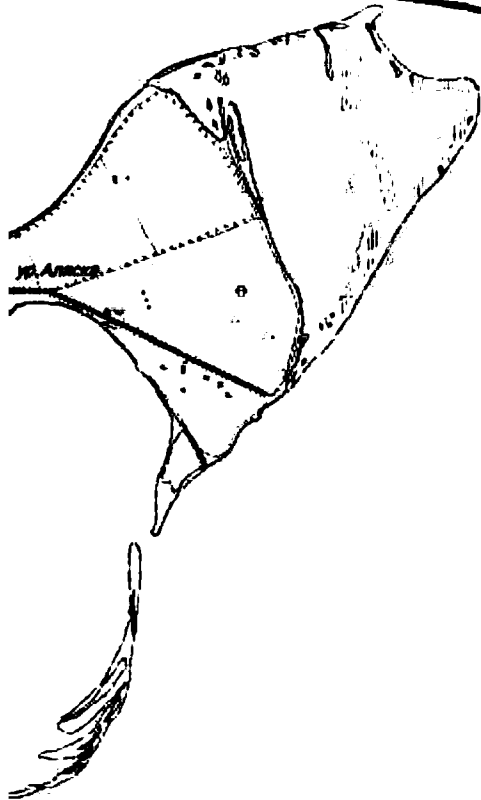
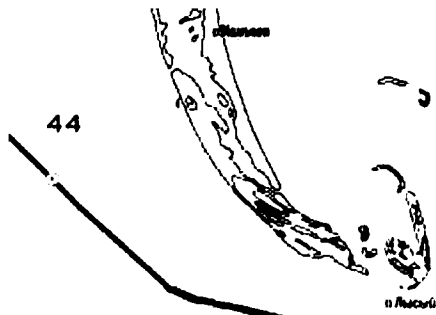
Утверждено Законом  
Республики Крым

от \_\_\_\_\_ 20\_\_ № \_\_\_\_\_

от \_\_\_\_\_ 20\_\_ № \_\_\_\_\_

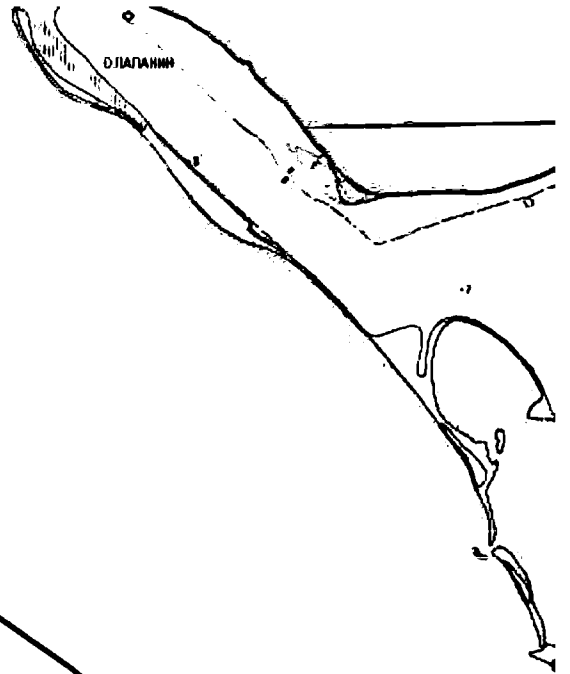
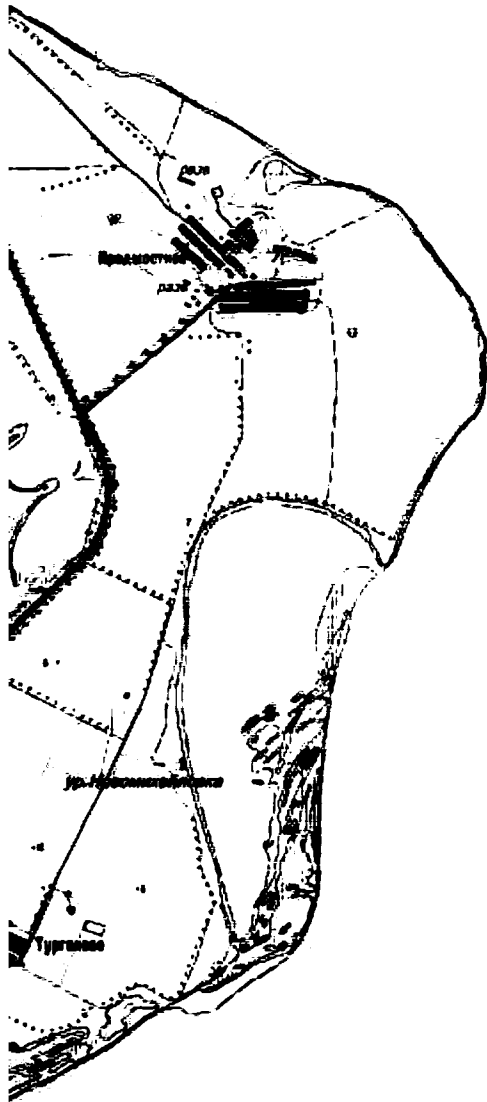




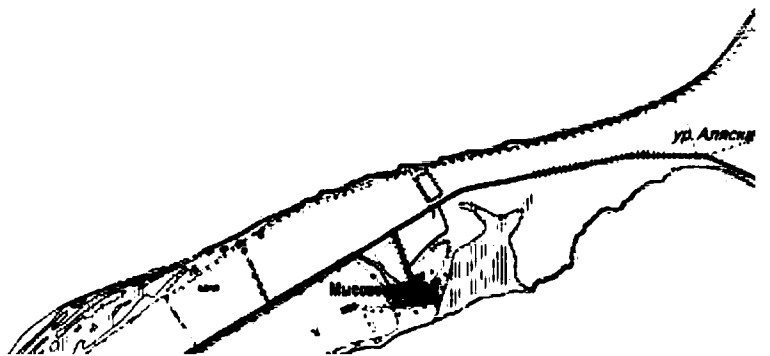


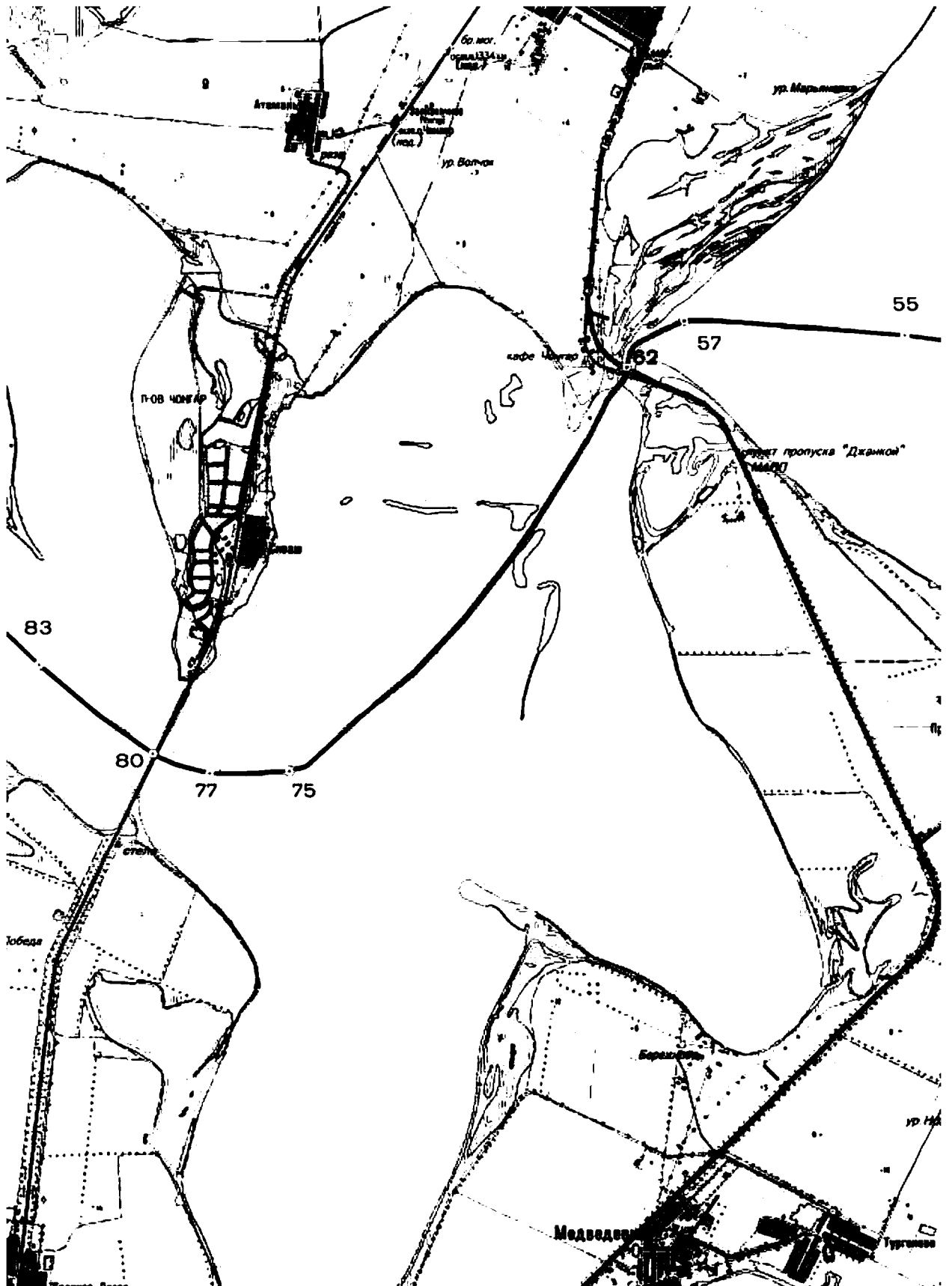
55

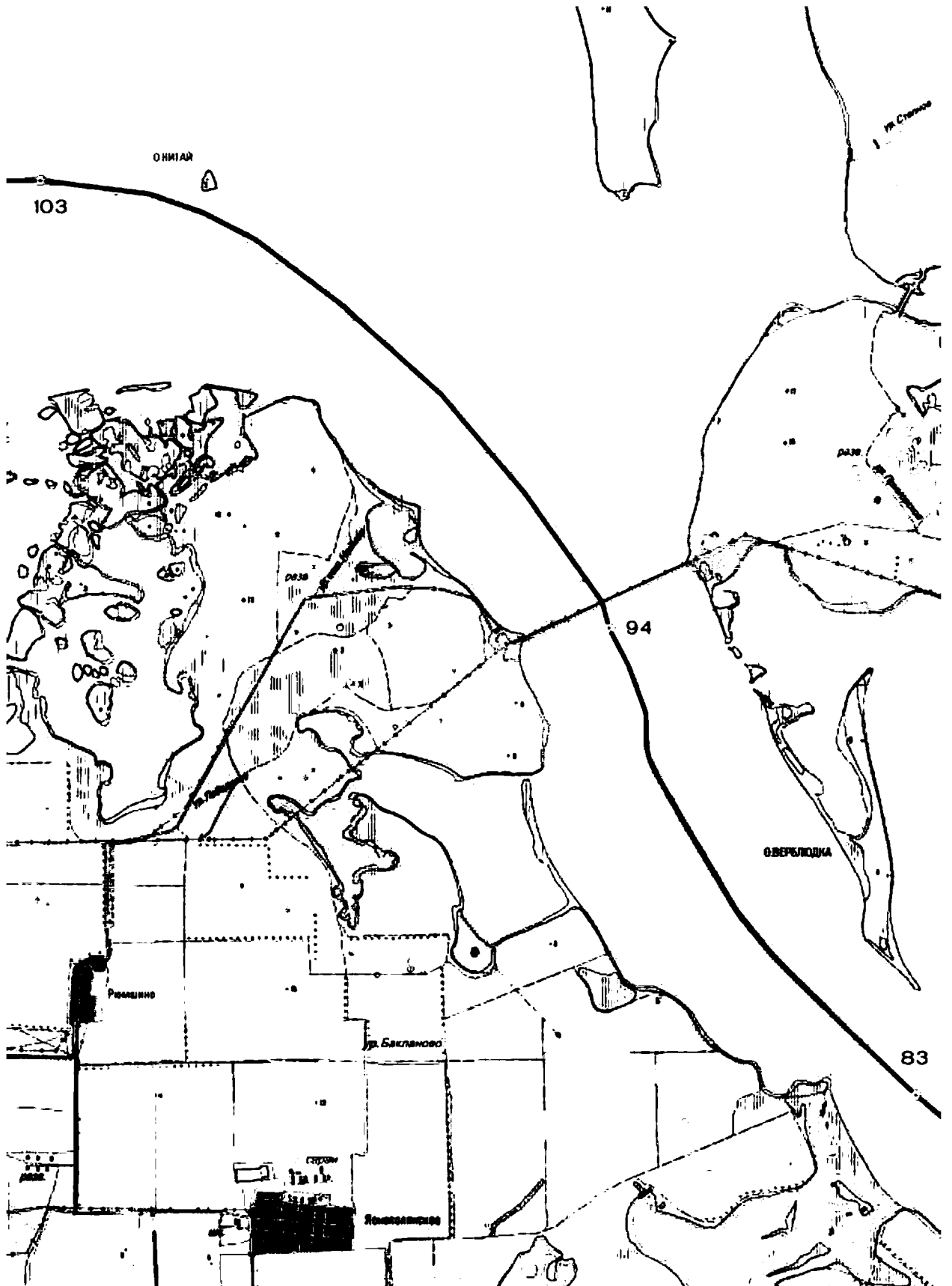
«Восток»

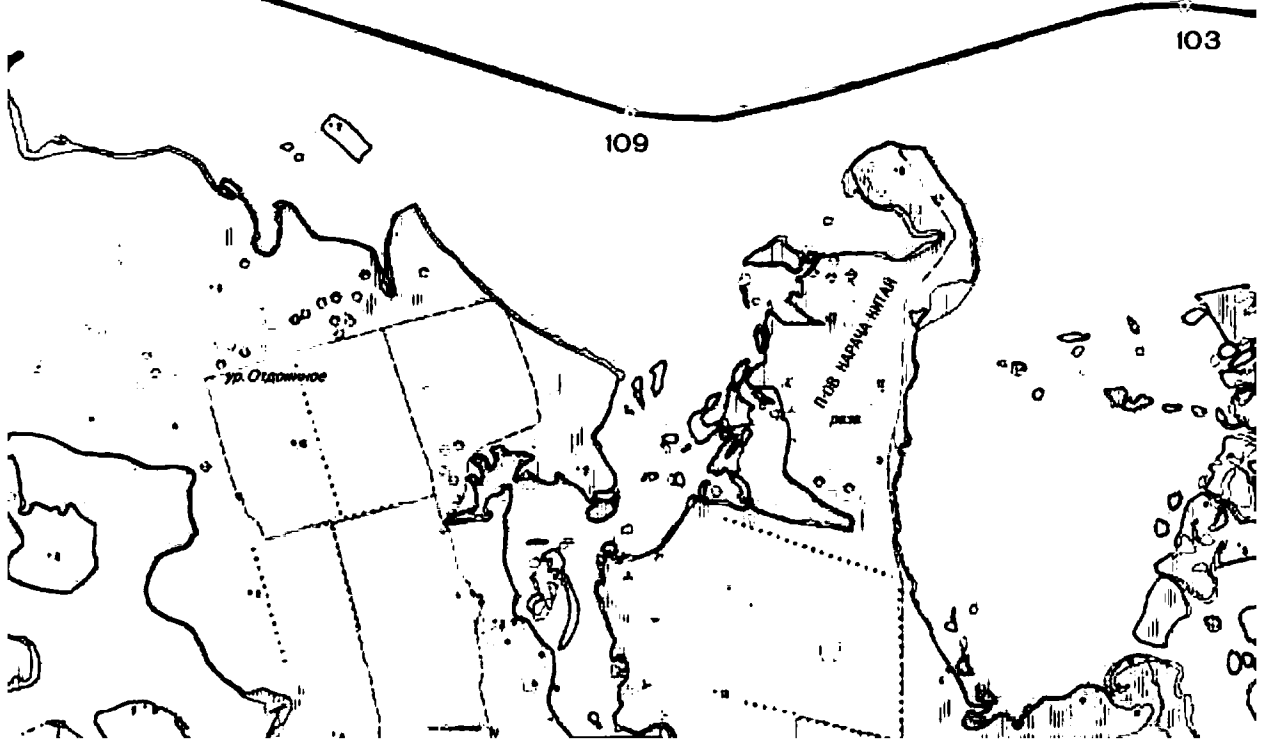


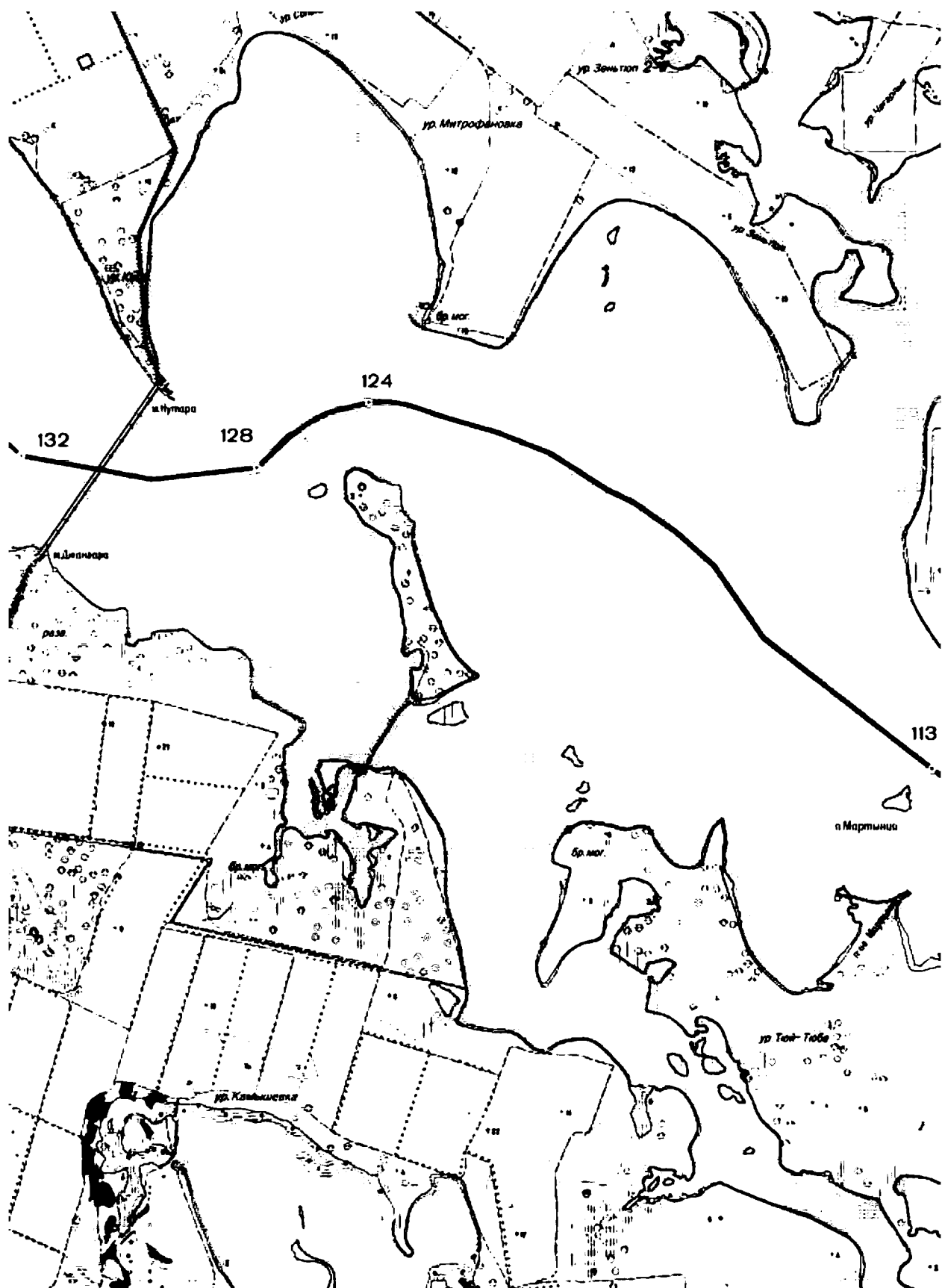
44

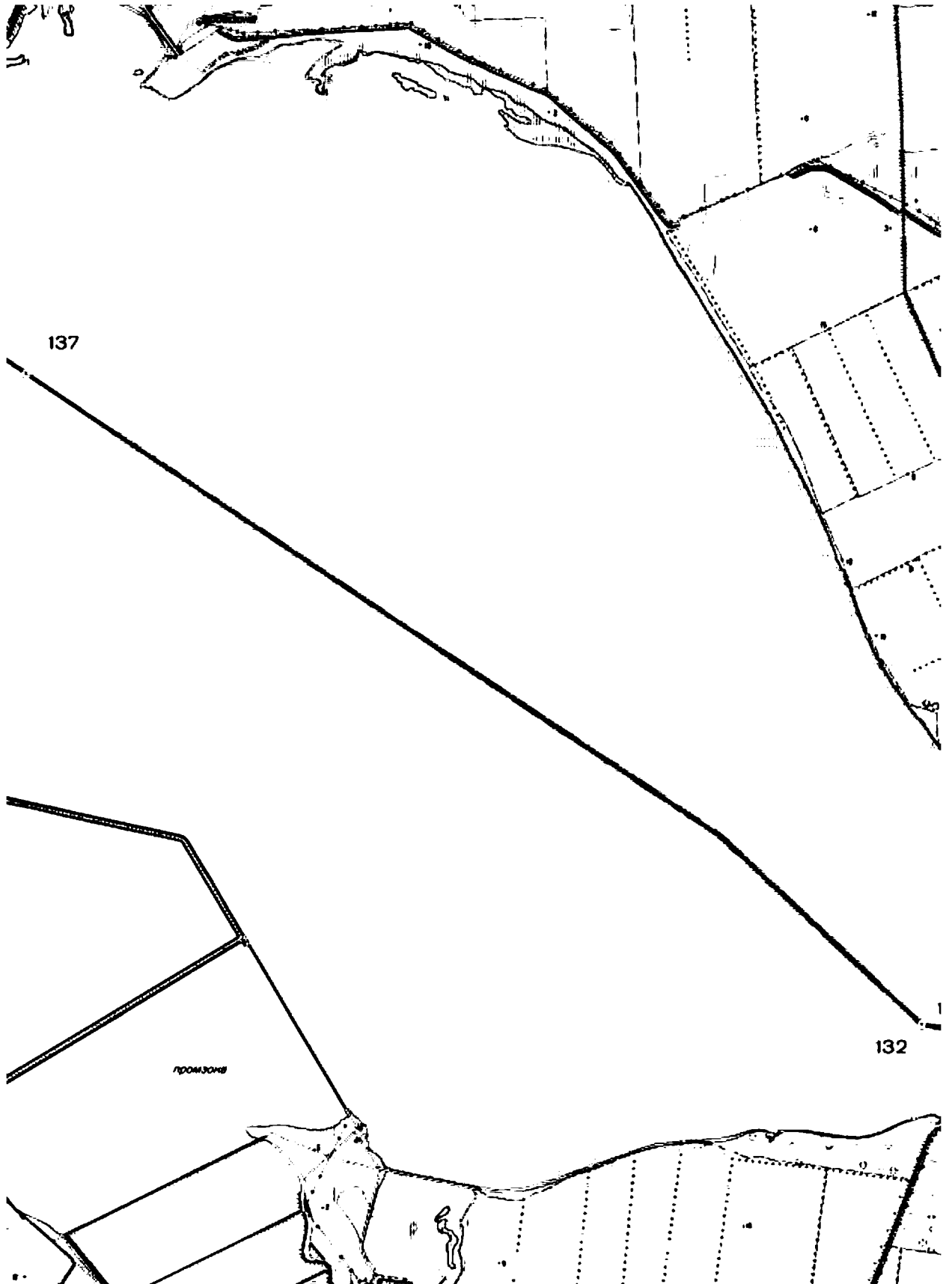


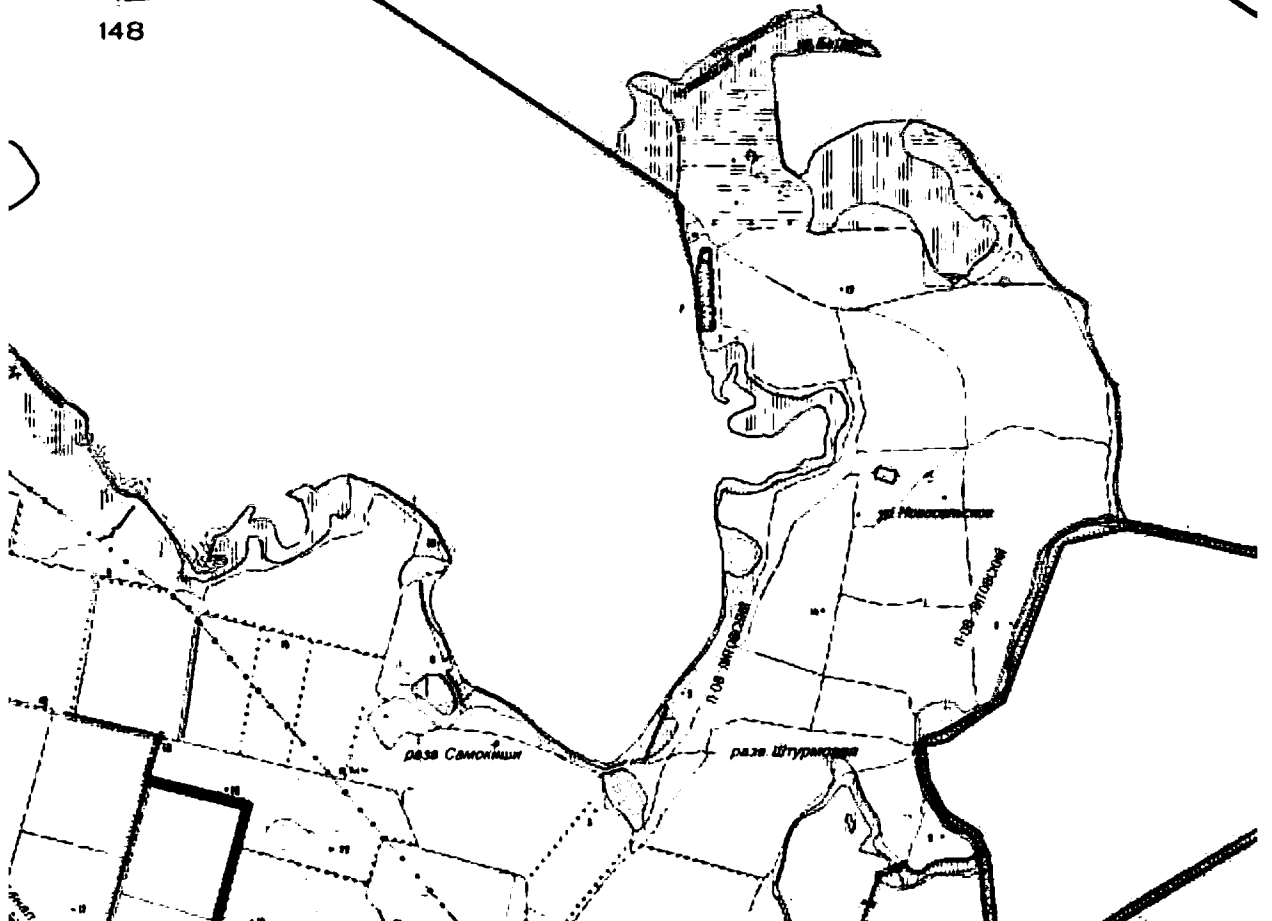
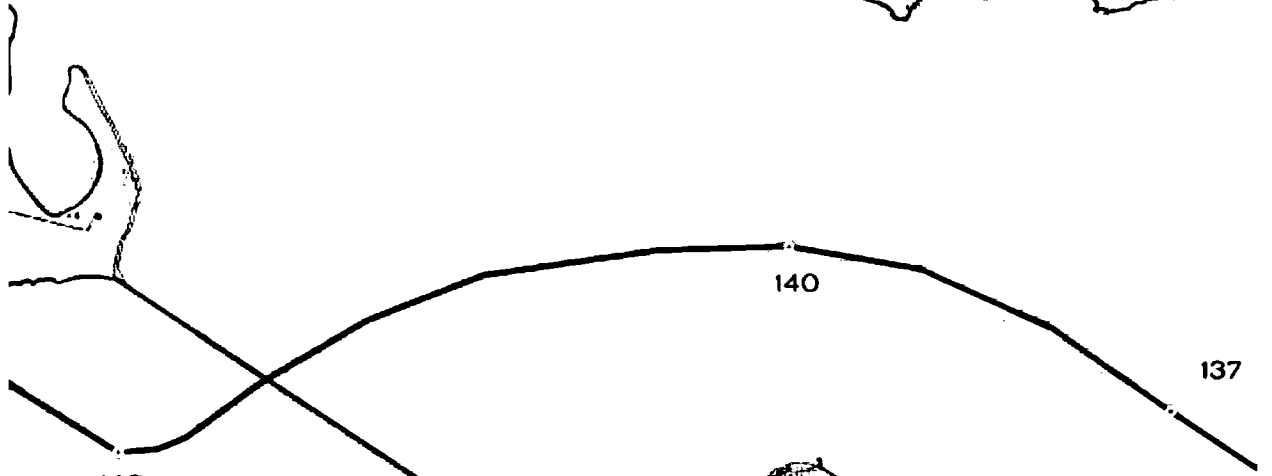


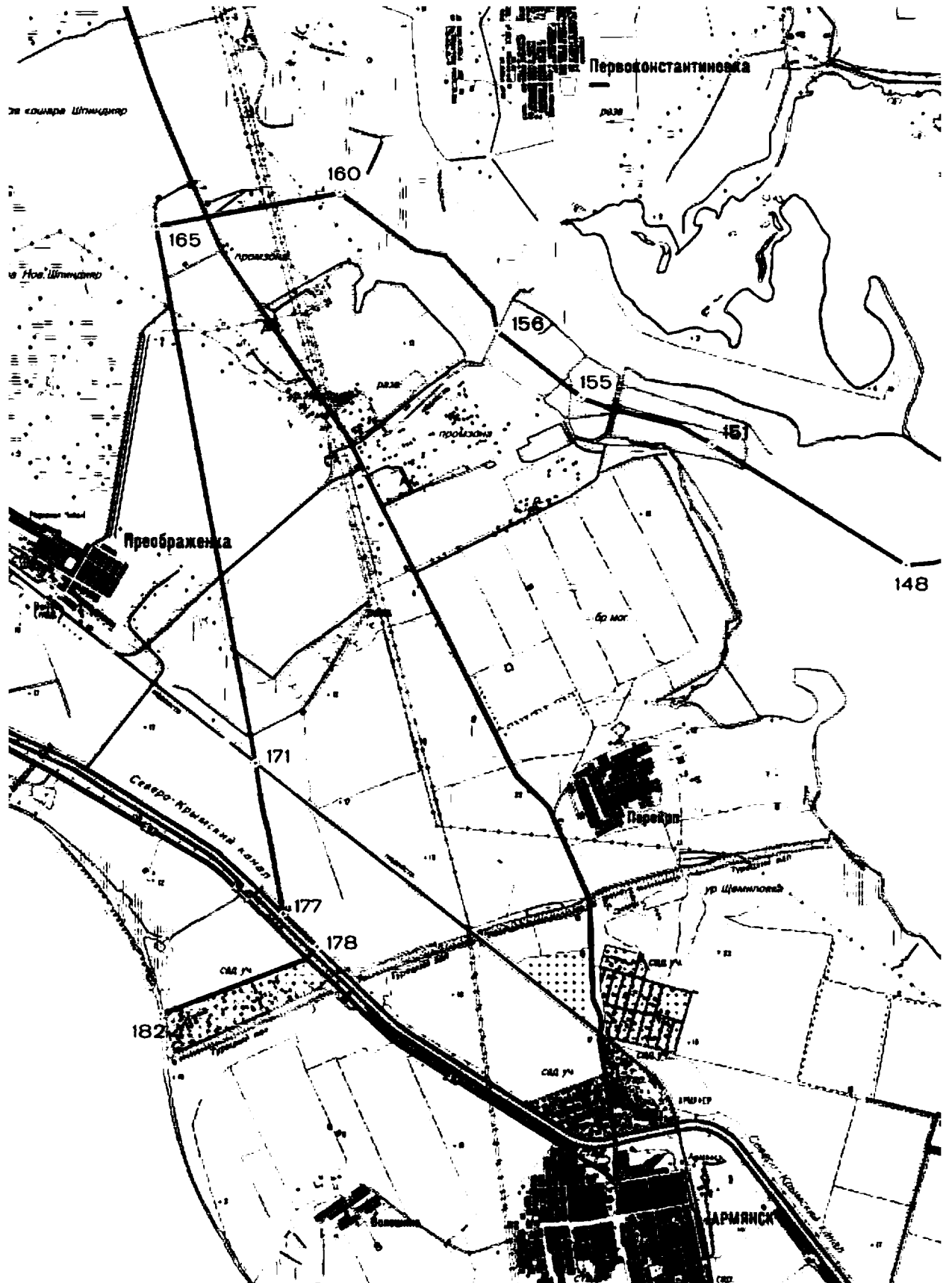












Приложение 2  
к Соглашению об установлении  
границы между субъектами  
Российской Федерации –  
Херсонской областью  
и Республикой Крым  
от 7 мая 2026 года № 2

ТЕКСТОВОЕ ОПИСАНИЕ  
местоположения границы между Херсонской областью  
и Республикой Крым

Описание проводится с востока на запад. Республика Крым расположена с левой стороны, Херсонская область – справа.

От точки № 1, расположенной на восточной стороне Арабатской стрелки, омываемой Азовским морем, граница идет в юго-западном направлении до грунтовой проселочной дороги, затем вдоль этой дороги в северном направлении порядка 120 метров и доходит до точки № 3.

От точки № 3 граница идет в юго-западном направлении, пересекая Арабатскую стрелку, и доходит до точки № 5, расположенной на берегу залива Сиваш.

От точки № 5 граница идет в южном направлении по обрывистому берегу Арабатской стрелки, омываемому заливом Сиваш, затем по солончаку и доходит до точки № 9, расположенной в заливе Сиваш около берега.

От точки № 9 граница идет в юго-западном направлении по заливу Сиваш до точки № 10.

От точки № 10 граница идет в общем северо-западном направлении до точки № 18, оставляя мыс Безымянный на территории Республики Крым, а мыс Арабатской стрелки – на территории Херсонской области.

От точки № 18 граница идет по заливу Сиваш в северном направлении до точки № 33.

От точки № 33 граница идет по заливу Сиваш в общем северо-западном направлении до точки № 57, оставляя острова Лысый и Камыши на территории Херсонской области.

От точки № 57 граница идет в юго-западном направлении в сторону автомобильного моста между Республикой Крым и Чонгарским полуостровом Херсонской области до точки № 62.

От точки № 62 граница идет в юго-западном направлении, пересекает два моста, соединяющих Республику Крым и Чонгарский полуостров

Херсонской области, доходит до точки № 75, расположенной в заливе Сиваш.

От точки № 75 граница идет в западном направлении до точки № 77.

От точки № 77 граница идет в северо-западном направлении в сторону железной дороги, проходящей по насыпи, до точки № 80.

От точки № 80 граница идет в северо-западном направлении по заливу Сиваш до точки № 94 в сторону дамбы, оставляя остров Верблюдка на территории Херсонской области.

От точки № 94 граница идет в северо-западном направлении по заливу Сиваш, пересекая дамбу, расположенную между Республикой Крым и Херсонской областью, и линию электропередачи, проходящую по дамбе, до точки № 103, оставляя на территории Херсонской области остров Китай.

От точки № 103 граница идет в общем западном направлении до точки № 109, расположенной между полуостровом Карача-Китай Республики Крым и островом Чурюк Херсонской области.

От точки № 109 граница идет в северо-западном направлении до точки № 113, оставляя остров Мартыний на территории Республики Крым.

От точки № 113 граница идет в северо-западном направлении до точки № 124, оставляя остров Русский на территории Республики Крым.

От точки № 124 граница идет в западном направлении в сторону автомобильного моста, соединяющего мыс Джангара Республики Крым и мыс Кутара Херсонской области, до точки № 132, пересекая автомобильный мост.

От точки № 132 граница идет в северо-западном направлении по заливу Сиваш до точки № 140.

От точки № 140 граница идет в общем юго-западном направлении в сторону дамбы, расположенной между полуостровом Литовский Республики Крым и полуостровом Восточный Рог Херсонской области, доходит до точки № 148.

От точки № 148 граница идет в северо-западном направлении до точки № 151, расположенной на территории промзоны.

От точки № 151 граница идет в северо-западном направлении по территории промзоны до точки № 155, пересекая две дамбы и канал.

От точки № 155 граница идет в северо-западном направлении по водохранилищу до точки № 160, пересекая 3 дамбы.

От точки № 160 граница идет в западном направлении по территории промзоны, пересекая линии электропередачи и шоссе, оставляя несудоходный канал на территории Херсонской области, и доходит до точки № 165, расположенной на шоссе.

От точки № 165 граница идет в южном направлении до точки № 171, расположенной около недействующей железной дороги, сначала вдоль шоссе, затем по водохранилищу, пересекая дамбу и оставляя населенный пункт Преображенка на территории Херсонской области.

От точки № 171 граница идет в южном направлении до точки № 177, расположенной на берегу Северо-Крымского канала.

От точки № 171 граница идет в юго-восточном направлении по берегу Северо-Крымского канала до точки № 178.

От точки № 178 граница идет в юго-западном направлении, пересекая Северо-Крымский канал и шоссе Е-97, идет вдоль северной границы садовых участков, расположенных на территории Республики Крым, и доходит до точки № 182, расположенной на побережье Черного моря.