



РЕСПУБЛИКА КРЫМ

СОВЕТ МИНИСТРОВ

РАДА МІНІСТРІВ
НАЗИРЛЕР ШУРАСЫ

ПОСТАНОВЛЕНИЕ

от 25 мая 2021 г. № 302

г. Симферополь

*О внесении изменений в постановление
Совета министров Республики
от 02 октября 2018 года № 480*

В соответствии с Федеральным законом от 14 марта 1995 года № 33-ФЗ «Об особо охраняемых природных территориях», статьями 83, 84 Конституции Республики Крым, статьями 28, 41 Закона Республики Крым от 29 мая 2014 года № 5-ЗРК «О системе исполнительных органов государственной власти Республики Крым», Законом Республики Крым от 10 ноября 2014 года № 5-ЗРК/2014 «Об особо охраняемых природных территориях Республики Крым», распоряжением Совета министров Республики Крым от 05 февраля 2015 года № 69-р «Об утверждении Перечня особо охраняемых природных территорий регионального значения Республики Крым», в целях совершенствования государственного управления и контроля в области организации и функционирования особо охраняемых природных территорий Республики Крым

Совет министров Республики Крым **постановляет:**

Внести изменения в постановление Совета министров Республики Крым от 02 октября 2018 года № 480 «Об утверждении положений о памятниках природы регионального значения Республики Крым», изложив приложения 19-32 к нему в новой редакции (прилагаются).

Председатель Совета министров
Республики Крым



Ю. ГОЦАНЮК

Приложение 19
к постановлению
Совета министров Республики Крым
от «02» октября 2018 года № 480
(в редакции постановления
Совета министров Республики Крым
от « 15 мая 2021 года № 302)

ПОЛОЖЕНИЕ
О ПАМЯТНИКЕ ПРИРОДЫ РЕГИОНАЛЬНОГО ЗНАЧЕНИЯ
РЕСПУБЛИКИ КРЫМ
«ПРИБРЕЖНЫЙ АКВАЛЬНЫЙ КОМПЛЕКС У ГОРНОГО
МАССИВА «КАРАУЛ-ОБА»

1. Общие положения

1.1. Памятник природы регионального значения Республики Крым «Прибрежный аквальный комплекс у горного массива «Караул-Оба» (далее - Памятник природы) в соответствии с распоряжением Совета министров Республики Крым от 05 февраля 2015 года № 69-р «Об утверждении Перечня особо охраняемых природных территорий регионального значения Республики Крым» является особо охраняемой природной территорией.

1.2. Памятник природы создан без ограничения срока действия.

1.3. Памятник природы находится в ведении Министерства экологии и природных ресурсов Республики Крым (далее - Минприроды Крыма).

1.4. Управление Памятником природы, оказание рекреационных услуг и услуг по обеспечению функционирования Памятника природы, а также выполнение мероприятий по сохранению биологического разнообразия и поддержанию в естественном состоянии природных комплексов и объектов на территории Памятника природы осуществляются Государственным автономным учреждением Республики Крым «Судакское лесохозяйственное хозяйство» (далее - Учреждение).

1.5. Осуществление деятельности на территории Памятника природы, не противоречащей режиму особой охраны территории Памятника природы, установленному настоящим Положением, предварительно согласовывается с Учреждением. В случае несоответствия заявленной деятельности режиму особой охраны территории Памятника природы, установленному настоящим Положением, Учреждение отказывает в согласовании.

1.6. Общая площадь территории Памятника природы составляет 90 га.

1.7. Оказание Учреждением платных услуг осуществляется в соответствии с действующим законодательством.

2. Границы Памятника природы

2.1. Памятник природы расположен на территории пгт Новый Свет городского округа Судак Республики Крым.

Границы Памятника природы определены в приложении 1 к настоящему Положению.

Сведения о характерных точках границы Памятника природы указаны в приложении 2 к настоящему Положению.

2.2. Границы и особенности режима особой охраны Памятника природы учитываются при подготовке документов территориального планирования, проведении инвентаризации земель.

2.3. Сведения о границах Памятника природы внесены в Единый государственный реестр недвижимости (учетный номер 90.00.2.34).

3. Цель создания и задачи Памятника природы

3.1. Памятник природы создан с целью: охраны и сохранения в природном состоянии ценных в научном, эстетическом отношении прибрежных комплексов Черного моря.

3.2. Основными задачами Памятника природы являются:
охрана и сохранение в природном состоянии Памятника природы;
осуществление разрешенной рекреационной деятельности при соблюдении установленного режима особой охраны;
экологическое просвещение;
осуществление экологического мониторинга;
проведение научных исследований.

4. Режим особой охраны территории Памятника природы

4.1. На территории Памятника природы запрещается или ограничивается любая деятельность, если она противоречит целям его создания, установленному режиму особой охраны или причиняет вред природным комплексам и их компонентам.

4.2. На территории Памятника природы с целью обеспечения выполнения им основных задач по сохранению и охране природных комплексов запрещается:

1) строительство объектов капитального строительства, размещение объектов некапитального строительства, а также строительство новых линейных объектов;

2) пользование недрами;

3) создание объектов размещения отходов производства и потребления, радиоактивных, химических, взрывчатых, токсичных, отравляющих и ядовитых веществ;

4) проход всех видов водного транспорта вне установленных Минприроды Крыма маршрутов (кроме транспорта Учреждения, экстренных, аварийных и

надзорных служб, транспорта для проведения хозяйственных мероприятий, связанных с обеспечением функционирования Памятника природы);

5) осуществление всех видов рыболовства, за исключением случаев, предусмотренных настоящим Положением;

6) проведение в пределах Памятника природы археологических полевых работ и работ по сохранению объектов культурного наследия (консервация, ремонт, реставрация, приспособление объектов культурного наследия для современного использования) без разрешения, предусмотренного законодательством в сфере охраны объектов культурного наследия;

7) уничтожение или повреждение информационных и охранных знаков;

8) забор воды в границах Памятника природы для нужд промышленных и сельскохозяйственных предприятий, коммунальных нужд.

4.3. На территории Памятника природы в установленном порядке разрешается:

1) осуществление Учреждением рекреационной и эколого-просветительской деятельности при соблюдении режима особой охраны Памятника природы;

2) рыболовство в научно-исследовательских и контрольных целях, в учебных и культурно-просветительских целях, любительское рыболовство;

3) проведение научных исследований и производственных практик, использование природных ресурсов в научно-исследовательских целях, не разрушающих окружающую среду и не истощающих биологические;

4) ликвидация последствий и предупреждение возникновения чрезвычайных ситуаций техногенного (антропогенного) характера;

5) капитальный ремонт и реконструкция существующих линейных объектов в соответствии с действующим законодательством;

6) иная деятельность, не противоречащая целям и задачам Памятника природы.

5. Организация охраны территории Памятника природы

5.1. Государственный надзор в области охраны и использования особо охраняемых природных территорий осуществляется Минприроды Крыма при осуществлении регионального государственного экологического надзора в соответствии с законодательством Российской Федерации, Республики Крым в порядке, установленном Советом министров Республики Крым.

5.2. Охрана территории Памятника природы, его природных комплексов и объектов обеспечивается Учреждением.

5.3. Ответственность за нарушение режима Памятника природы устанавливается в соответствии с законодательством Российской Федерации и Республики Крым.

5.4. Пользователи акватории водных объектов обязаны соблюдать установленный режим особой охраны Памятника природы и несут за его нарушение административную, уголовную, и иную установленную законом

ответственность.

5.5. Вред, причиненный природным объектам и комплексам в границах Памятника природы, подлежит возмещению в соответствии с утвержденными в установленном порядке таксами и методиками исчисления размера ущерба, а при их отсутствии - по фактическим затратам на их восстановление.

Приложение 1
к Положению
о памятнике природы регионального
значения Республики Крым
«Прибрежный аквальный комплекс
у горного массива «Караул-Оба»

**Границы памятника природы регионального значения
Республики Крым «Прибрежный аквальный комплекс у горного массива
«Караул-Оба»**



Условные обозначения:

— граница памятника природы регионального значения «Прибрежный аквальный комплекс у горного массива «Караул-Оба»

Приложение 2
к Положению о памятнике природы
регионального значения
Республики Крым
«Прибрежный аквальный комплекс
у горного массива «Караул-Оба»

**Сведения о характерных точках границы памятника природы
регионального значения Республики Крым
«Прибрежный аквальный комплекс у горного массива «Караул-Оба»**

Система координат СК-63, система высот - Балтийская, 1977 г.

Номера характерных точек границы	Координаты характерных точек границы	
	X	Y
1	4955851.03	5252573.82
2	4955868.29	5252606.28
3	4955873.20	5252619.41
4	4955880.63	5252629.48
5	4955917.63	5252699.06
6	4955912.73	5252712.06
7	4955905.97	5252716.31
8	4955908.29	5252734.92
9	4955916.07	5252736.80
10	4955921.54	5252739.42
11	4955921.48	5252741.00
12	4955926.04	5252741.57
13	4955931.00	5252743.92
14	4955934.52	5252756.72
15	4955938.18	5252778.47
16	4955944.08	5252841.81
17	4955952.98	5252869.67

18	4955992.88	5252899.92
19	4956013.54	5252953.15
20	4956027.12	5252969.64
21	4956073.25	5252985.01
22	4956080.80	5252992.50
23	4956084.17	5252996.56
24	4956097.17	5253034.02
25	4956098.04	5253037.21
26	4956098.16	5253040.67
27	4956097.21	5253067.40
28	4956089.17	5253106.74
29	4956086.79	5253112.13
30	4956079.67	5253120.47
31	4956076.00	5253122.18
32	4956071.85	5253129.63
33	4956070.10	5253131.70
34	4956053.70	5253160.17
35	4956053.07	5253163.39
36	4956045.54	5253176.93
37	4956042.51	5253204.95
38	4956040.46	5253209.22
39	4956000.28	5253250.97
40	4955988.29	5253259.17
41	4955940.10	5253271.23
42	4955891.72	5253269.75
43	4955785.10	5253225.98

44	4955778.19	5253224.84
45	4955771.97	5253222.15
46	4955766.36	5253218.18
47	4955760.07	5253215.04
48	4955753.86	5253214.29
49	4955750.93	5253213.02
50	4955721.77	5253206.87
51	4955709.23	5253208.91
52	4955707.83	5253208.74
53	4955706.34	5253209.38
54	4955690.27	5253212.00
55	4955645.48	5253234.66
56	4955601.71	5253268.15
57	4955581.65	5253294.80
58	4955566.93	5253323.20
59	4955559.47	5253358.09
60	4955559.34	5253387.31
61	4955562.42	5253418.04
62	4955573.71	5253456.66
63	4955574.73	5253457.60
64	4955574.81	5253457.91
65	4955575.09	5253457.94
66	4955582.23	5253464.60
67	4955586.39	5253477.80
68	4955604.09	5253493.88
69	4955622.04	5253495.63

70	4955624.48	5253496.98
71	4955626.29	5253496.78
72	4955628.42	5253497.93
73	4955647.17	5253499.28
74	4955648.21	5253498.18
75	4955648.63	5253498.22
76	4955661.50	5253489.03
77	4955674.98	5253415.66
78	4955698.56	5253391.26
79	4955743.05	5253364.53
80	4955805.56	5253365.16
81	4955834.58	5253370.52
82	4955839.10	5253376.48
83	4955844.42	5253371.81
84	4955885.37	5253375.19
85	4955931.87	5253377.83
86	4955931.98	5253379.56
87	4955943.55	5253378.50
88	4955959.15	5253379.38
89	4956011.80	5253387.87
90	4956060.14	5253398.13
91	4956098.13	5253405.38
92	4956139.26	5253431.76
93	4956155.54	5253461.39
94	4956164.18	5253490.27
95	4956166.58	5253554.72

96	4956153.54	5253642.04
97	4956148.98	5253658.62
98	4956145.87	5253707.76
99	4956149.31	5253721.95
100	4956149.29	5253727.40
101	4956172.08	5253867.91
102	4956174.08	5253914.42
103	4956158.63	5253951.09
104	4956158.63	5253961.74
105	4956158.13	5253962.24
106	4956156.15	5253965.20
107	4956147.12	5253972.78
108	4956147.66	5253977.63
109	4956146.32	5253979.52
110	4956148.32	5253983.39
111	4956148.39	5253984.05
112	4956148.75	5253984.24
113	4956151.20	5253988.99
114	4956166.84	5254003.23
115	4956171.17	5254009.90
116	4956183.83	5254018.71
117	4956193.39	5254027.41
118	4956196.59	5254027.57
119	4956198.03	5254028.58
120	4956217.22	5254028.58
121	4956231.03	5254022.67

122	4956238.03	5254024.01
123	4956244.86	5254042.94
124	4956243.67	5254062.66
125	4956251.16	5254073.18
126	4955996.54	5254253.59
127	4955983.76	5254242.40
128	4955981.47	5254240.02
129	4955963.39	5254223.79
130	4955948.56	5254210.20
131	4955902.37	5254157.32
132	4955879.12	5254120.65
133	4955862.13	5254071.92
134	4955847.75	5254015.14
135	4955844.25	5253982.95
136	4955847.12	5253972.78
137	4955870.82	5253884.32
138	4955851.85	5253778.17
139	4955847.38	5253740.16
140	4955846.93	5253722.28
141	4955797.18	5253759.08
142	4955695.29	5253791.16
143	4955622.38	5253799.50
144	4955553.92	5253790.59
145	4955485.51	5253765.21
146	4955453.37	5253746.75
147	4955398.18	5253704.87

148	4955361.14	5253667.83
149	4955313.90	5253606.65
150	4955287.74	5253549.80
151	4955273.25	5253504.66
152	4955261.46	5253454.10
153	4955257.08	5253418.38
154	4955255.39	5253385.71
155	4955256.40	5253345.94
156	4955264.16	5253294.04
157	4955274.59	5253254.28
158	4955300.60	5253185.11
159	4955315.33	5253156.71
160	4955321.84	5253144.81
161	4955341.93	5253114.44
162	4955361.99	5253087.78
163	4955419.41	5253029.89
164	4955463.17	5252996.40
165	4955495.49	5252974.85
166	4955508.75	5252965.53
167	4955553.57	5252943.73
168	4955641.97	5252915.93
169	4955653.64	5252912.22
170	4955645.37	5252869.62
171	4955639.71	5252816.75
172	4955630.13	5252801.00
173	4955619.52	5252795.39

174	4955587.57	5252776.54
175	4955544.57	5252759.55
176	4955532.88	5252752.17
177	4955519.51	5252744.97
178	4955513.30	5252739.14
179	4955505.20	5252734.07
180	4955450.21	5252693.92
181	4955403.52	5252650.71
182	4955386.94	5252632.83
183	4955356.83	5252597.04
184	4955312.75	5252542.50
185	4955570.07	5252361.64
186	4955583.54	5252398.84
187	4955612.49	5252431.08
188	4955657.62	5252473.92
189	4955666.83	5252478.90
190	4955669.51	5252485.16
191	4955683.83	5252492.34
192	4955694.56	5252499.75
193	4955699.18	5252499.51
194	4955704.34	5252496.84
195	4955729.10	5252500.13
196	4955748.83	5252511.07
197	4955769.52	5252535.59
198	4955785.32	5252536.90
199	4955815.95	5252545.90

200	4955816.13	5252545.98
201	4955850.65	5252573.42
1	4955851.03	5252573.82

Приложение 20
к постановлению
Совета министров Республики Крым
от «02» октября 2018 года № 480
(в редакции постановления
Совета министров Республики Крым
от «25» мая 2021 года № 302)

ПОЛОЖЕНИЕ
О ПАМЯТНИКЕ ПРИРОДЫ РЕГИОНАЛЬНОГО ЗНАЧЕНИЯ
РЕСПУБЛИКИ КРЫМ
«ПРИБРЕЖНЫЙ АКВАЛЬНЫЙ КОМПЛЕКС У ГОРЫ АЮ-ДАГ»

1. Общие положения

1.1. Памятник природы регионального значения Республики Крым «Прибрежный аквальный комплекс у горы Аю-Даг» (далее - Памятник природы) в соответствии с распоряжением Совета министров Республики Крым от 05 февраля 2015 года № 69-р «Об утверждении Перечня особо охраняемых природных территорий регионального значения Республики Крым» является особо охраняемой природной территорией.

1.2. Памятник природы создан без ограничения срока действия.

1.3. Памятник природы находится в ведении Министерства экологии и природных ресурсов Республики Крым (далее - Минприроды Крыма).

1.4. Управление Памятником природы, оказание рекреационных услуг и услуг по обеспечению функционирования Памятника природы, а также выполнение мероприятий по сохранению биологического разнообразия и поддержанию в естественном состоянии природных комплексов и объектов на территории Памятника природы осуществляются Государственным автономным учреждением Республики Крым «Управление особо охраняемыми природными территориями Республики Крым» (далее - Учреждение).

1.5. Осуществление деятельности на территории Памятника природы, не противоречащей режиму особой охраны территории Памятника природы, установленному настоящим Положением, предварительно согласовывается с Учреждением. В случае несоответствия заявленной деятельности режиму особой охраны территории Памятника природы, установленному настоящим Положением, Учреждение отказывает в согласовании.

1.6. Общая площадь территории Памятника природы составляет 150 га.

1.7. Оказание Учреждением платных услуг осуществляется в соответствии с действующим законодательством.

2. Границы Памятника природы

2.1. Памятник природы расположен на территории пгт Партенит городского округа Алушта Республики Крым.

Границы Памятника природы определены в приложении 1 к настоящему Положению.

Сведения о характерных точках границы Памятника природы указаны в приложении 2 к настоящему Положению.

2.2. Границы и особенности режима особой охраны Памятника природы учитываются при подготовке документов территориального планирования, проведении инвентаризации земель.

2.3. Сведения о границах Памятника природы внесены в Единый государственный реестр недвижимости (учетный номер 90.00.2.32).

3. Цель создания и задачи Памятника природы

3.1. Памятник природы создан с целью охраны и сохранения в природном состоянии ценных в научном, эстетическом отношении прибрежных комплексов Черного моря.

3.2. Основными задачами Памятника природы являются:
охрана и сохранение в природном состоянии Памятника природы;
осуществление разрешенной рекреационной деятельности при соблюдении установленного режима особой охраны;
экологическое просвещение;
осуществление экологического мониторинга;
проведение научных исследований.

4. Режим особой охраны территории Памятника природы

4.1. На территории Памятника природы запрещается или ограничивается любая деятельность, если она противоречит целям его создания, установленному режиму особой охраны или причиняет вред природным комплексам и их компонентам.

4.2. На территории Памятника природы с целью обеспечения выполнения им основных задач по сохранению и охране природных комплексов запрещается:

1) строительство объектов капитального строительства, размещение объектов некапитального строительства, а также строительство новых линейных объектов;

2) пользование недрами;

3) создание объектов размещения отходов/производства и потребления, радиоактивных, химических, взрывчатых, токсичных, отравляющих и ядовитых веществ;

4) проход всех видов водного транспорта вне установленных Минприроды Крыма маршрутов (кроме транспорта Учреждения, экстренных, аварийных и

надзорных служб, транспорта для проведения хозяйственных мероприятий, связанных с обеспечением функционирования Памятника природы);

5) осуществление всех видов рыболовства, за исключением случаев, предусмотренных настоящим Положением;

6) проведение в пределах Памятника природы археологических полевых работ и работ по сохранению объектов культурного наследия (консервация, ремонт, реставрация, приспособление объектов культурного наследия для современного использования) без разрешения, предусмотренного законодательством в сфере охраны объектов культурного наследия;

7) уничтожение или повреждение информационных и охранных знаков;

8) загрязнение и замусоривание территории Памятника природы;

9) забор воды в границах Памятника природы для нужд промышленных и сельскохозяйственных предприятий, коммунальных нужд.

4.3. На территории Памятника природы в установленном порядке разрешается:

1) осуществление Учреждением рекреационной и эколого-просветительской деятельности при соблюдении режима особой охраны Памятника природы;

2) рыболовство в научно-исследовательских и контрольных целях, в учебных и культурно-просветительских целях, любительское рыболовство;

3) проведение научных исследований и производственных практик, использование природных ресурсов в научно-исследовательских целях, не разрушающих окружающую среду и не истощающих биологические ресурсы;

4) ликвидация последствий и предупреждение возникновения чрезвычайных ситуаций техногенного (антропогенного) характера;

5) капитальный ремонт и реконструкция существующих линейных объектов в соответствии с действующим законодательством;

6) иная деятельность, не противоречащая целям и задачам Памятника природы.

5. Организация охраны территории Памятника природы

5.1. Государственный надзор в области охраны и использования особо охраняемых природных территорий осуществляется Минприроды Крыма при осуществлении регионального государственного экологического надзора в соответствии с законодательством Российской Федерации, Республики Крым в порядке, установленном Советом министров Республики Крым.

5.2. Охрана территории Памятника природы, его природных комплексов и объектов обеспечивается Учреждением.

5.3. Ответственность за нарушение режима Памятника природы устанавливается в соответствии с законодательством Российской Федерации и Республики Крым.

5.4. Пользователи акватории водных объектов обязаны соблюдать установленный режим особой охраны Памятника природы и несут за его

нарушение административную, уголовную и иную установленную законом ответственность.

5.5. Вред, причиненный природным объектам и комплексам в границах Памятника природы, подлежит возмещению в соответствии с утвержденными в установленном порядке таксами и методиками исчисления размера ущерба, а при их отсутствии - по фактическим затратам на их восстановление.

Приложение 1
к Положению о памятнике природы
регионального значения
Республики Крым
«Прибрежный аквальный комплекс
у горы Аю-Даг»

**Границы памятника природы регионального значения
«Прибрежный аквальный комплекс у горы Аю-Даг»**



Приложение 2
к Положению о памятнике природы
регионального значения
Республики Крым
«Прибрежный аквальный комплекс
у горы Аю-Даг»

**Сведения о характерных точках границы памятника природы
регионального значения
«Прибрежный аквальный комплекс у горы Аю-Даг»**

Система координат СК-63, система высот - Балтийская, 1977 г.

Номера характерных точек	Координаты характерных точек	
	X	Y
1	4926733,44	5206463,04
2	4926716,12	5206495,16
3	4926605,33	5206658,41
4	4926492,97	5206875,58
5	4926426,75	5207002,04
6	4926387,54	5207130,02
7	4926372,45	5207135,59
8	4926360,68	5207145,28
9	4926361,78	5207217,48
10	4926341,73	5207241,32
11	4926335,74	5207255,46
12	4926343,24	5207297,73
13	4926285,75	5207430,98
14	4926230,29	5207602,62
15	4926200,38	5207754,64
16	4926177,84	5207874,73
17	4926211,98	5208017,24

18	4926239,37	5208121,83
19	4926290,45	5208280,71
20	4926284,95	5208302,31
21	4926269,08	5208313,36
22	4926260,14	5208332,35
23	4926281,12	5208379,18
24	4926292,00	5208389,27
25	4926311,66	5208393,89
26	4926312,99	5208398,56
27	4926303,67	5208415,51
28	4926324,01	5208487,44
29	4926389,67	5208519,61
30	4926419,68	5208523,87
31	4926432,38	5208512,01
32	4926452,69	5208518,78
33	4926456,09	5208545,87
34	4926474,75	5208544,71
35	4926488,97	5208506,08
36	4926509,30	5208509,48
37	4926511,54	5208521,91
38	4926539,81	5208520,74
39	4926608,37	5208527,77
40	4926631,06	5208553,80
41	4926656,06	5208561,42
42	4926685,41	5208549,00
43	4926717,03	5208572,68

44	4926744,12	5208597,53
45	4926754,28	5208586,23
46	4926763,31	5208562,54
47	4926798,31	5208574,97
48	4926825,40	5208565,91
49	4926878,47	5208568,19
50	4926907,62	5208563,62
51	4926924,75	5208552,36
52	4926976,68	5208553,49
53	4926997,00	5208571,56
54	4927118,34	5208545,95
55	4927164,09	5208506,08
56	4927183,27	5208468,85
57	4927276,98	5208466,56
58	4927431,64	5208471,09
59	4927558,09	5208498,18
60	4927564,87	5208524,15
61	4927578,41	5208539,94
62	4927564,87	5208569,31
63	4927604,38	5208581,74
64	4927680,02	5208586,23
65	4927686,78	5208560,26
66	4927751,14	5208562,54
67	4927775,98	5208582,86
68	4927809,85	5208590,76
69	4927834,56	5208580,30

70	4927859,51	5208578,33
71	4927903,54	5208603,18
72	4927946,45	5208633,68
73	4927988,22	5208608,83
74	4928035,63	5208624,62
75	4928120,31	5208637,04
76	4928154,18	5208618,97
77	4928175,61	5208594,16
78	4928197,07	5208580,62
79	4928194,81	5208569,31
80	4928277,23	5208554,65
81	4928307,72	5208578,33
82	4928324,63	5208574,97
83	4928334,81	5208559,14
84	4928375,44	5208560,26
85	4928403,67	5208556,89
86	4928413,83	5208535,45
87	4928412,69	5208515,13
88	4928457,86	5208482,39
89	4928465,76	5208457,55
90	4928473,77	5208444,88
91	4928497,03	5208426,96
92	4928520,10	5208422,08
93	4928553,67	5208816,70
94	4928439,23	5208854,78
95	4928413,23	5208857,88

96	4928383,10	5208869,22
97	4928366,19	5208872,58
98	4928307,72	5208878,33
99	4928305,46	5208877,72
100	4928304,18	5208878,78
101	4928295,39	5208883,66
102	4928261,52	5208901,73
103	4928120,31	5208937,04
104	4928076,78	5208933,86
105	4927992,11	5208921,45
106	4927946,45	5208933,68
107	4927796,45	5208893,49
108	4927788,35	5208888,29
109	4927741,71	5208882,92
110	4927715,34	5208876,77
111	4927680,02	5208886,23
112	4927662,24	5208885,70
113	4927586,60	5208881,21
114	4927514,35	5208867,91
115	4927474,84	5208855,48
116	4927414,87	5208829,12
117	4927354,72	5208768,97
118	4927320,22	5208767,96
119	4927315,44	5208772,12
120	4927268,34	5208805,76
121	4927180,29	5208839,48

122	4927058,95	5208865,09
123	4926997,00	5208871,56
124	4926953,94	5208860,02
125	4926924,93	5208864,57
126	4926878,47	5208868,19
127	4926865,59	5208867,91
128	4926856,16	5208867,51
129	4926744,12	5208897,53
130	4926594,12	5208857,34
131	4926583,00	5208849,18
132	4926558,27	5208845,03
133	4926533,27	5208836,41
134	4926527,57	5208833,82
135	4926493,36	5208844,13
136	4926474,70	5208845,29
137	4926456,09	5208845,87
138	4926306,09	5208805,68
139	4926303,52	5208803,11
140	4926257,68	5208789,01
141	4926192,02	5208756,84
142	4926174,01	5208747,25
143	4926064,20	5208637,44
144	4926035,33	5208569,07
145	4926025,55	5208534,50
146	4926021,31	5208529,18
147	4926007,34	5208501,84

148	4925986,36	5208455,01
149	4925960,14	5208332,35
150	4925973,18	5208274,03
151	4925953,77	5208213,65
152	4925949,16	5208197,83
153	4925921,77	5208093,24
154	4925920,24	5208087,13
155	4925886,10	5207944,62
156	4925877,84	5207874,73
157	4925882,99	5207819,39
158	4925905,53	5207699,30
159	4925906,02	5207696,72
160	4925935,93	5207544,71
161	4925944,82	5207510,38
162	4926000,28	5207338,74
163	4926009,47	5207305,73
164	4926023,15	5207246,18
165	4926052,59	5207101,89
166	4926092,33	5206951,71
167	4926120,29	5206851,59
168	4926160,22	5206731,80
169	4926225,49	5206601,34
170	4926257,17	5206558,60
171	4926313,10	5206483,51
172	4926459,42	5206339,55
173	4926473,83	5206323,19

1	4926733,44	5206463,04
---	------------	------------

Приложение 21
к постановлению
Совета министров Республики Крым
от «02» октября 2018 года № 480
(в редакции постановления
Совета министров Республики Крым
от «25» ноя 2021 года № 302)

**ПОЛОЖЕНИЕ
О ПАМЯТНИКЕ ПРИРОДЫ РЕГИОНАЛЬНОГО ЗНАЧЕНИЯ
РЕСПУБЛИКИ КРЫМ
«ПРИБРЕЖНЫЙ АКВАЛЬНЫЙ КОМПЛЕКС МЕЖДУ ПГТ НОВЫЙ
СВЕТ И Г. СУДАКОМ»**

1. Общие положения

1.1. Памятник природы регионального значения Республики Крым «Прибрежный аквальный комплекс между пгт. Новый Свет и г. Судак» (далее - Памятник природы) в соответствии с распоряжением Совета министров Республики Крым от 05 февраля 2015 года № 69-р «Об утверждении Перечня особо охраняемых природных территорий регионального значения Республики Крым» является особо охраняемой природной территорией.

1.2. Памятник природы создан без ограничения срока действия.

1.3. Памятник природы находится в ведении Министерства экологии и природных ресурсов Республики Крым (далее - Минприроды Крыма).

1.4. Управление Памятником природы, оказание рекреационных услуг и услуг по обеспечению функционирования Памятника природы, а также выполнение мероприятий по сохранению биологического разнообразия и поддержанию в естественном состоянии природных комплексов и объектов на территории Памятника природы осуществляются Государственным автономным учреждением Республики Крым «Судакское лесохозяйственное хозяйство» (далее - Учреждение).

1.5. Осуществление деятельности на территории Памятника природы, не противоречащей режиму особой охраны территории Памятника природы, установленному настоящим Положением, предварительно согласовывается с Учреждением. В случае несоответствия заявленной деятельности режиму особой охраны территории Памятника природы, установленному настоящим Положением, Учреждение отказывает в согласовании.

1.6. Общая площадь территории Памятника природы составляет 120 га.

1.7. Оказание Учреждением платных услуг осуществляется в соответствии с действующим законодательством.

2. Границы Памятника природы

2.1. Памятник природы расположен между пгт Новый Свет и г. Судаком Республики Крым.

Границы Памятника природы определены в приложении 1 к настоящему Положению.

Сведения о характерных точках границы Памятника природы указаны в приложении 2 к настоящему Положению.

2.2. Границы и особенности режима особой охраны Памятника природы учитываются при подготовке документов территориального планирования, проведении инвентаризации земель.

2.3. Сведения о границах Памятника природы внесены в Единый государственный реестр недвижимости (учетный номер 90.00.2.33).

3. Цель создания и задачи Памятника природы

3.1. Памятник природы создан с целью охраны и сохранения в природном состоянии ценных в научном, эстетическом отношении прибрежных комплексов Черного моря.

3.2. Основными задачами Памятника природы являются:
охрана и сохранение в природном состоянии Памятника природы;
осуществление разрешенной рекреационной деятельности при соблюдении установленного режима особой охраны;
экологическое просвещение;
осуществление экологического мониторинга;
проведение научных исследований.

4. Режим особой охраны территории Памятника природы

4.1. На территории Памятника природы запрещается или ограничивается любая деятельность, если она противоречит целям его создания, установленному режиму особой охраны или причиняет вред природным комплексам и их компонентам.

4.2. На территории Памятника природы с целью обеспечения выполнения им основных задач по сохранению и охране природных комплексов запрещается:

1) строительство объектов капитального строительства, размещение объектов некапитального строительства, а также строительство новых линейных объектов;

2) пользование недрами;

3) создание объектов размещения отходов производства и потребления, радиоактивных, химических, взрывчатых, токсичных, отравляющих и ядовитых веществ;

4) проход всех видов водного транспорта вне установленных Минприроды Крыма маршрутов (кроме транспорта Учреждения экстренных, аварийных и

надзорных служб, транспорта для проведения хозяйственных мероприятий, связанных с обеспечением функционирования Памятника природы);

5) осуществление всех видов рыболовства, за исключением случаев, предусмотренных настоящим Положением;

6) проведение в пределах Памятника природы археологических полевых работ и работ по сохранению объектов культурного наследия (консервация, ремонт, реставрация, приспособление объектов культурного наследия для современного использования) без разрешения, предусмотренного законодательством в сфере охраны объектов культурного наследия;

7) уничтожение или повреждение информационных и охранных знаков;

8) забор воды в границах Памятника природы для нужд промышленных и сельскохозяйственных предприятий, коммунальных нужд;

9) загрязнение и замусоривание территории Памятника природы.

4.3. На территории Памятника природы в установленном порядке разрешается:

1) осуществление Учреждением рекреационной и эколого-просветительской деятельности при соблюдении установленного режима особой охраны Памятника природы;

2) рыболовство в научно-исследовательских и контрольных целях, в учебных и культурно-просветительских целях, любительское рыболовство;

3) проведение научных исследований и производственных практик, использование природных ресурсов в научно-исследовательских целях, не разрушающих окружающую среду и не истощающих биологические ресурсы;

4) ликвидация последствий и предупреждение возникновения чрезвычайных ситуаций техногенного (антропогенного) характера;

5) капитальный ремонт и реконструкция существующих линейных объектов в соответствии с действующим законодательством;

6) иная деятельность, не противоречащая целям и задачам Памятника природы.

5. Организация охраны территории Памятника природы

5.1. Государственный надзор в области охраны и использования особо охраняемых природных территорий осуществляется Минприроды Крыма при осуществлении регионального государственного экологического надзора в соответствии с законодательством Российской Федерации, Республики Крым в порядке, установленном Советом министров Республики Крым.

5.2. Охрана территории Памятника природы, его природных комплексов и объектов обеспечивается Учреждением.

5.3. Ответственность за нарушение режима Памятника природы устанавливается в соответствии с законодательством Российской Федерации и Республики Крым.


5.4. Пользователи акватории водных объектов обязаны соблюдать установленный режим особой охраны Памятника природы и несут за его

нарушение административную, уголовную и иную установленную законом ответственность.

5.5. Вред, причиненный природным объектам и комплексам в границах Памятника природы, подлежит возмещению в соответствии с утвержденными в установленном порядке таксами и методиками исчисления размера ущерба, а при их отсутствии - по фактическим затратам на их восстановление.

Приложение 1
к Положению
о памятнике природы регионального
значения Республики Крым
«Прибрежный аквальный комплекс
между пгт Новый Свет и г. Судаком»

**Границы памятника природы регионального значения Республики Крым
«Прибрежный аквальный комплекс между пгт Новый Свет и г. Судаком»**



Приложение 2
к Положению
о памятнике природы регионального
значения Республики Крым
«Прибрежный аквальный комплекс
между пгт Новый Свет и г. Судаком»

**Сведения о характерных точках границы памятника природы
регионального значения Республики Крым «Прибрежный аквальный
комплекс между пгт Новый Свет и г. Судаком»**

Система координат СК-63, система высот - Балтийская, 1977 г.

Номера характерных точек	Координаты характерных точек	
	X	Y
1	4957191.08	5254351.08
2	4957191.66	5254364.86
3	4957190.88	5254367.40
4	4957191.85	5254369.52
5	4957191.94	5254371.68
6	4957197.68	5254398.75
7	4957200.81	5254427.77
8	4957200.19	5254431.16
9	4957202.26	5254453.45
10	4957209.00	5254468.48
11	4957214.05	5254470.84
12	4957216.15	5254483.63
13	4957222.34	5254524.35
14	4957226.13	5254572.90
15	4957226.14	5254601.41
16	4957228.17	5254605.71
17	4957228.97	5254616.19

18	4957235.96	5254630.38
19	4957238.03	5254632.46
20	4957248.05	5254669.06
21	4957256.30	5254713.03
22	4957244.21	5254732.50
23	4957222.29	5254744.46
24	4957193.30	5254769.44
25	4957193.09	5254794.42
26	4957198.24	5254799.78
27	4957198.86	5254802.78
28	4957210.82	5254812.88
29	4957214.25	5254816.43
30	4957248.79	5254832.32
31	4957279.43	5254849.18
32	4957291.62	5254857.88
33	4957304.95	5254875.79
34	4957307.93	5254882.18
35	4957320.08	5254928.43
36	4957318.17	5254976.06
37	4957312.35	5254995.06
38	4957302.03	5255021.08
39	4957282.35	5255057.56
40	4957278.63	5255068.24
41	4957276.41	5255071.12
42	4957276.13	5255075.39
43	4957266.77	5255102.20

44	4957262.92	5255120.49
45	4957262.59	5255121.32
46	4957262.60	5255122.02
47	4957249.56	5255183.88
48	4957254.28	5255262.03
49	4957277.02	5255340.40
50	4957309.74	5255405.41
51	4957341.10	5255448.73
52	4957385.76	5255476.93
53	4957416.73	5255535.50
54	4957431.61	5255548.25
55	4957472.82	5255560.41
56	4957498.85	5255584.29
57	4957504.69	5255593.13
58	4957504.69	5255595.99
59	4957509.03	5255601.01
60	4957514.52	5255612.01
61	4957519.88	5255616.18
62	4957534.06	5255637.66
63	4957548.87	5255652.67
64	4957553.12	5255660.91
65	4957581.37	5255682.64
66	4957600.48	5255690.67
67	4957634.70	5255707.49
68	4957658.99	5255729.74
69	4957673.70	5255754.87

70	4957675.80	5255766.18
71	4957688.92	5255783.95
72	4957699.92	5255805.54
73	4957710.21	5255806.63
74	4957722.00	5255798.18
75	4957726.49	5255800.61
76	4957736.54	5255804.14
77	4957739.86	5255807.53
78	4957767.65	5255815.10
79	4957796.57	5255838.94
80	4957798.22	5255842.00
81	4957805.71	5255861.86
82	4957805.89	5255868.64
83	4957792.78	5255865.80
84	4957791.71	5255883.17
85	4957814.40	5255884.93
86	4957816.46	5255890.41
87	4957824.86	5255928.97
88	4957821.94	5255971.98
89	4957797.14	5256051.84
90	4957787.25	5256113.53
91	4957786.27	5256145.30
92	4957784.61	5256158.92
93	4957785.38	5256174.64
94	4957784.96	5256187.94
95	4957788.83	5256250.74

96	4957789.67	5256254.78
97	4957787.11	5256263.83
98	4957792.01	5256275.26
99	4957799.15	5256291.50
100	4957801.34	5256293.47
101	4957817.44	5256324.25
102	4957836.39	5256369.11
103	4957837.19	5256370.55
104	4957839.51	5256376.01
105	4957859.68	5256410.96
106	4957874.83	5256422.96
107	4957850.20	5256457.72
108	4957853.39	5256459.16
109	4957875.72	5256429.02
110	4957882.35	5256428.91
111	4957883.82	5256430.06
112	4957908.29	5256439.46
113	4957937.96	5256458.86
114	4957939.70	5256460.37
115	4957898.77	5256517.27
116	4957909.05	5256525.45
117	4957943.64	5256476.11
118	4957965.03	5256482.52
119	4957977.14	5256494.36
120	4957995.10	5256516.03
121	4958008.29	5256558.40

122	4958009.05	5256588.26
123	4958001.62	5256630.04
124	4957989.50	5256665.15
125	4957985.25	5256665.79
126	4957777.31	5256818.61
127	4957646.36	5256852.66
128	4957557.33	5256813.37
129	4957502.32	5256713.85
130	4957489.22	5256598.62
131	4957460.42	5256525.28
132	4957444.70	5256446.71
133	4957442.08	5256294.81
134	4957442.08	5256148.15
135	4957437.74	5256056.38
136	4957373.99	5255977.92
137	4957266.22	5255919.49
138	4957200.00	5255876.52
139	4957127.81	5255836.49
140	4957054.47	5255778.87
141	4956970.55	5255705.55
142	4956886.86	5255606.02
143	4956829.24	5255454.12
144	4956808.29	5255338.89
145	4956797.70	5255197.52
146	4956782.09	5255008.90
147	4956766.39	5254836.04

148	4956755.91	5254616.05
149	4956797.82	5254422.25
150	4956892.10	5254286.06
151	4957023.05	5254249.39
1	4957191.08	5254351.08

Приложение 22
к постановлению
Совета министров Республики Крым
от «02» октября 2018 года № 480
(в редакции постановления
Совета министров Республики Крым
от «25» мая 2021 года № 302)

**ПОЛОЖЕНИЕ
О ПАМЯТНИКЕ ПРИРОДЫ РЕГИОНАЛЬНОГО ЗНАЧЕНИЯ
РЕСПУБЛИКИ КРЫМ
«ПРИБРЕЖНЫЙ АКВАЛЬНЫЙ КОМПЛЕКС У МЫСА ЧАУДА»**

1. Общие положения

1.1. Памятник природы регионального значения Республики Крым «Прибрежный аквальный комплекс у мыса Чауда» (далее - Памятник природы) в соответствии с распоряжением Совета министров Республики Крым от 05 февраля 2015 года № 69-р «Об утверждении Перечня особо охраняемых природных территорий регионального значения Республики Крым» является особо охраняемой природной территорией.

1.2. Памятник природы создан без ограничения срока действия.

1.3. Памятник природы находится в ведении Министерства экологии и природных ресурсов Республики Крым (далее - Минприроды Крыма).

1.4. Управление Памятником природы, оказание рекреационных услуг и услуг по обеспечению функционирования Памятника природы, а также выполнение мероприятий по сохранению биологического разнообразия и поддержанию в естественном состоянии природных комплексов и объектов на территории Памятника природы осуществляются Государственным автономным учреждением Республики Крым «Управление особо охраняемыми природными территориями Республики Крым» (далее - Учреждение).

1.5. Осуществление деятельности на территории Памятника природы, не противоречащей режиму особой охраны территории Памятника природы, установленному настоящим Положением, предварительно согласовывается с Учреждением.

1.6. Общая площадь территории Памятника природы составляет 90 га.

1.7. Оказание Учреждением платных услуг осуществляется в соответствии с действующим законодательством.

2. Границы Памятника природы

2.1. Памятник природы расположен на южной оконечности Керченского полуострова, восточный край Феодосийского залива, на территории

муниципального образования Ленинский район.

Границы Памятника природы определены в приложении 1 к настоящему Положению.

Сведения о характерных точках границы Памятника природы указаны в приложении 2 к настоящему Положению.

2.2. Границы и особенности режима особой охраны Памятника природы учитываются при подготовке документов территориального планирования, проведении инвентаризации земель.

2.3. Сведения о границах Памятника природы внесены в Единый государственный реестр недвижимости (учетный номер 90.00.2.31).

3. Цель создания и задачи Памятника природы

3.1. Памятник природы создан с целью охраны и сохранения в природном состоянии ценных в научном, эстетическом отношении уникальных морских отложений Чаудинского бассейна, охраны нерестилищ различных видов рыб.

3.2. Основными задачами Памятника природы являются:

- охрана и сохранение в природном состоянии Памятника природы;
- осуществление разрешенной рекреационной деятельности при соблюдении установленного режима особой охраны;
- экологическое просвещение;
- осуществление экологического мониторинга;
- проведение научных исследований.

4. Режим особой охраны территории Памятника природы

4.1. На территории Памятника природы запрещается или ограничивается любая деятельность, если она противоречит целям его создания, установленному режиму особой охраны или причиняет вред природным комплексам и их компонентам.

4.2. На территории Памятника природы с целью обеспечения выполнения им основных задач по сохранению и охране природных комплексов запрещается:

1) строительство объектов капитального строительства, размещение объектов некапитального строительства, а также строительство новых линейных объектов;

2) пользование недрами;

3) создание объектов размещения отходов производства и потребления, радиоактивных, химических, взрывчатых, токсичных, отравляющих и ядовитых веществ;

4) проход всех видов водного транспорта (кроме транспорта Учреждения, экстренных, аварийных и надзорных служб, транспорта для проведения хозяйственных мероприятий, связанных с обеспечением функционирования Памятника природы);

5) осуществление всех видов рыболовства, за исключением случаев,

предусмотренных настоящим Положением;

6) проведение в пределах Памятника природы археологических полевых работ и работ по сохранению объектов культурного наследия (консервация, ремонт, реставрация, приспособление объектов культурного наследия для современного использования) без разрешения, предусмотренного законодательством в сфере охраны объектов культурного наследия;

7) уничтожение или повреждение информационных и охранных знаков;

8) загрязнение и замусоривание территории Памятника природы;

9) забор воды в границах Памятника природы для нужд промышленных и сельскохозяйственных предприятий, коммунальных нужд.

4.3. На территории Памятника природы в установленном порядке разрешается:

1) осуществление Учреждением рекреационной и эколого-просветительской деятельности при соблюдении режима особой охраны Памятника природы;

2) рыболовство в научно-исследовательских и контрольных целях, в учебных и культурно-просветительских целях, любительское рыболовство;

3) проведение научных исследований и производственных практик, использование природных ресурсов в научно-исследовательских целях, не разрушающих окружающую среду и не истощающих биологические ресурсы;

4) ликвидация последствий и предупреждение возникновения чрезвычайных ситуаций техногенного (антропогенного) характера;

5) капитальный ремонт и реконструкция существующих линейных объектов в соответствии с действующим законодательством;

6) иная деятельность, не противоречащая целям и задачам Памятника природы.

5. Организация охраны территории Памятника природы

5.1. Государственный надзор в области охраны и использования особо охраняемых природных территорий осуществляется Минприроды Крыма при осуществлении регионального государственного экологического надзора в соответствии с законодательством Российской Федерации, Республики Крым в порядке, установленном Советом министров Республики Крым.

5.2. Охрана территории Памятника природы, его природных комплексов и объектов обеспечивается Учреждением.

5.3. Ответственность за нарушение режима Памятника природы устанавливается в соответствии с законодательством Российской Федерации и Республики Крым.


5.4. Пользователи акватории водных объектов обязаны соблюдать установленный режим особой охраны Памятника природы и несут за его нарушение административную, уголовную и иную установленную законом ответственность.

5.5. Вред, причиненный природным объектам и комплексам в границах

Памятника природы, подлежит возмещению в соответствии с утвержденными в установленном порядке таксами и методиками исчисления размера ущерба, а при их отсутствии - по фактическим затратам на их восстановление.

Приложение 1
к Положению
о памятнике природы
регионального значения
Республики Крым
«Прибрежный аквальный
комплекс у мыса Чауда»

**Границы памятника природы регионального значения Республики Крым
«Прибрежный аквальный комплекс у мыса Чауда»**



Приложение 2
к Положению
о памятнике природы
регионального значения
Республики Крым
«Прибрежный аквальный
комплекс у мыса Чауда»

**Сведения о характерных точках границы памятника природы
регионального значения Республики Крым
«Прибрежный аквальный комплекс у мыса Чауда»**

Система координат СК-63, система высот - Балтийская, 1977 г.

Номера характерных точек	Координаты характерных точек	
	X	Y
1	4976682,11	5326037,61
2	4976682,18	5326037,87
3	4976712,24	5326058,57
4	4976754,79	5326093,19
5	4976802,71	5326141,02
6	4976823,30	5326168,61
7	4976841,48	5326188,14
8	4976881,71	5326242,55
9	4976917,97	5326271,33
10	4976946,17	5326285,95
11	4976955,13	5326566,63
12	4976936,92	5326578,94
13	4976873,37	5326599,90
14	4976838,28	5326605,83
15	4976777,72	5326599,94
16	4976739,35	5326572,41

17	4976726,45	5326557,06
18	4976686,86	5326526,72
19	4976690,84	5326500,63
20	4976672,12	5326471,42
21	4976640,91	5326458,91
22	4976636,37	5326447,57
23	4976621,90	5326392,55
24	4976594,96	5326363,61
25	4976565,45	5326325,90
26	4976522,90	5326291,28
27	4976465,04	5326273,13
28	4976434,12	5326250,16
29	4976419,65	5326222,07
30	4976418,31	5326180,47
31	4976405,27	5326156,39
32	4976390,70	5326141,84
33	4976365,60	5326136,31
34	4976331,47	5326149,37
35	4976272,73	5326158,39
36	4976233,28	5326217,82
37	4976208,04	5326268,32
38	4976182,51	5326305,75
39	4976176,83	5326342,62
40	4976166,57	5326358,89
41	4976147,04	5326366,74
42	4976124,06	5326396,24

43	4976115,29	5326415,43
44	4976111,59	5326433,71
45	4976105,35	5326447,29
46	4976081,65	5326471,98
47	4976077,70	5326487,85
48	4976034,01	5326517,10
49	4975994,02	5326536,10
50	4975954,63	5326544,03
51	4975914,58	5326567,28
52	4975882,25	5326605,87
53	4975842,68	5326657,77
54	4975831,66	5326703,41
55	4975818,98	5326786,29
56	4975794,85	5326929,83
57	4975788,81	5326965,86
58	4975812,20	5327031,42
59	4975815,86	5327125,28
60	4975831,18	5327175,49
61	4975870,05	5327244,14
62	4975889,04	5327334,91
63	4975934,71	5327424,52
64	4975961,95	5327463,11
65	4975957,43	5327542,06
66	4975966,96	5327591,75
67	4975995,14	5327658,56
68	4976014,43	5327728,61

69	4976027,29	5327773,13
70	4975726,16	5327819,87
71	4975662,80	5327598,57
72	4975657,43	5327542,06
73	4975657,45	5327541,19
74	4975621,75	5327471,13
75	4975595,40	5327396,34
76	4975585,97	5327351,30
77	4975570,12	5327323,30
78	4975544,24	5327263,04
79	4975528,92	5327212,83
80	4975516,09	5327136,97
81	4975514,22	5327088,99
82	4975506,25	5327066,67
83	4975488,81	5326965,86
84	4975492,94	5326916,26
85	4975498,98	5326880,23
86	4975499,00	5326880,10
87	4975522,76	5326738,74
88	4975535,11	5326658,04
89	4975540,04	5326633,00
90	4975551,06	5326587,36
91	4975582,87	5326507,77
92	4975604,11	5326475,88
93	4975643,68	5326423,98
94	4975652,29	5326413,21

95	4975684,62	5326374,62
96	4975763,96	5326307,83
97	4975804,01	5326284,58
98	4975804,63	5326284,22
99	4975854,35	5326265,44
100	4975864,25	5326246,24
101	4975887,39	5326211,88
102	4975910,37	5326182,38
103	4975914,64	5326178,66
104	4975922,70	5326155,75
105	4975934,67	5326136,71
106	4975948,76	5326116,04
107	4975964,93	5326083,70
108	4975973,47	5326067,82
109	4975983,34	5326051,91
110	4976022,79	5325992,48
111	4976122,73	5325898,58
112	4976227,20	5325861,87
113	4976254,22	5325857,72
114	4976258,39	5325856,12
115	4976365,60	5325836,31
116	4976430,15	5325843,34
117	4976455,25	5325848,87
118	4976540,70	5325882,03
119	4976602,69	5325929,56
120	4976617,26	5325944,11

121	4976665,08	5326006,39
122	4976669,07	5326013,53
1	4976682,11	5326037,61

Приложение 23
к постановлению
Совета министров Республики Крым
от «02» октября 2018 года № 480
(в редакции постановления
Совета министров Республики Крым
от «25 мая» 2021 года № 302)

ПОЛОЖЕНИЕ
О ПАМЯТНИКЕ ПРИРОДЫ РЕГИОНАЛЬНОГО ЗНАЧЕНИЯ
РЕСПУБЛИКИ КРЫМ
«ПРИБРЕЖНЫЙ АКВАЛЬНЫЙ КОМПЛЕКС У МЫСА КАРАНГАТ»

1. Общие положения

1.1. Памятник природы регионального значения Республики Крым «Прибрежный аквальный комплекс у мыса Карангат» (далее - Памятник природы) в соответствии с распоряжением Совета министров Республики Крым от 05 февраля 2015 года № 69-р «Об утверждении Перечня особо охраняемых природных территорий регионального значения Республики Крым» является особо охраняемой природной территорией.

1.2. Памятник природы создан без ограничения срока действия.

1.3. Памятник природы находится в ведении Министерства экологии и природных ресурсов Республики Крым (далее - Минприроды Крыма).

1.4. Управление Памятником природы, и оказание рекреационных услуг и услуг по обеспечению функционирования Памятника природы, а также выполнение мероприятий по сохранению биологического разнообразия и поддержанию в естественном состоянии природных комплексов и объектов на территории Памятника природы осуществляются Государственным автономным учреждением Республики Крым «Управление особо охраняемыми природными территориями Республики Крым» (далее - Учреждение).

1.5. Осуществление деятельности на территории Памятника природы, не противоречащей режиму особой охраны территории Памятника природы, установленному настоящим Положением, предварительно согласовывается с Учреждением.

1.6. Общая площадь территории Памятника природы составляет 150 га.

1.7. Оказание Учреждением платных услуг осуществляется в соответствии с действующим законодательством.

2. Границы Памятника природы

2.1. Памятник природы расположен вдоль мыса Карангат на Керченском полуострове, Ленинский район Республики Крым.

Границы Памятника природы определены в приложении 1 к настоящему Положению.

Сведения о характерных точках границы Памятника природы указаны в приложении 2 к настоящему Положению.

2.2. Границы и особенности режима особой охраны Памятника природы учитываются при подготовке документов территориального планирования, проведении инвентаризации земель.

2.3. Сведения о границах Памятника природы внесены в Единый государственный реестр недвижимости (учетный номер 90.00.2.27).

3. Цель создания и задачи Памятника природы

3.1. Памятник природы создан с целью охраны и сохранения в природном состоянии ценных в научном, эстетическом отношении уникальных морских отложений, а также охраны резерва особо чистой морской воды.

3.2. Основными задачами Памятника природы являются:
охрана и сохранение в природном состоянии Памятника природы;
осуществление разрешенной рекреационной деятельности при соблюдении установленного режима особой охраны;
экологическое просвещение;
осуществление экологического мониторинга;
проведение научных исследований.

4. Режим особой охраны территории Памятника природы

4.1. На территории Памятника природы запрещается или ограничивается любая деятельность, если она противоречит целям его создания, установленному режиму особой охраны или причиняет вред природным комплексам и их компонентам.

4.2. На территории Памятника природы с целью обеспечения выполнения им основных задач по сохранению и охране природных комплексов запрещается:

1) строительство объектов капитального строительства, размещение объектов некапитального строительства, а также строительство новых линейных объектов;

2) пользование недрами;

3) создание объектов размещения отходов производства и потребления, радиоактивных, химических, взрывчатых, токсичных, отравляющих и ядовитых веществ;

4) проход всех видов водного транспорта (кроме транспорта Учреждения, экстренных, аварийных и надзорных служб, транспорта для проведения хозяйственных мероприятий, связанных с обеспечением функционирования Памятника природы);

5) осуществление всех видов рыболовства, за исключением случаев, предусмотренных настоящим Положением;

б) проведение в пределах Памятника природы археологических полевых работ и работ по сохранению объектов культурного наследия (консервация, ремонт, реставрация, приспособление объектов культурного наследия для современного использования) без разрешения, предусмотренного законодательством в сфере охраны объектов культурного наследия;

7) уничтожение или повреждение информационных и охранных знаков;

8) загрязнение и замусоривание территории Памятника природы;

9) забор воды в границах Памятника природы для нужд промышленных и сельскохозяйственных предприятий, коммунальных нужд.

4.3. На территории Памятника природы в установленном порядке разрешается:

1) осуществление Учреждением рекреационной и эколого-просветительской деятельности при соблюдении режима особой охраны Памятника природы;

2) рыболовство в научно-исследовательских и контрольных целях, в учебных и культурно-просветительских целях, любительское рыболовство;

3) проведение научных исследований и производственных практик, использование природных ресурсов в научно-исследовательских целях, не разрушающих окружающую среду и не истощающих биологические ресурсы;

4) ликвидация последствий и предупреждение возникновения чрезвычайных ситуаций техногенного (антропогенного) характера;

5) капитальный ремонт и реконструкция существующих линейных объектов в соответствии с действующим законодательством;

б) иная деятельность, не противоречащая целям и задачам Памятника природы.

5. Организация охраны территории Памятника природы

5.1. Государственный надзор в области охраны и использования особо охраняемых природных территорий осуществляется Минприроды Крыма при осуществлении регионального государственного экологического надзора в соответствии с законодательством Российской Федерации, Республики Крым в порядке, установленном Советом министров Республики Крым.

5.2. Охрана территории Памятника природы, его природных комплексов и объектов обеспечивается Учреждением.

5.3. Ответственность за нарушение режима Памятника природы устанавливается в соответствии с законодательством Российской Федерации и Республики Крым.

5.4. Пользователи акватории водных объектов обязаны соблюдать установленный режим особой охраны Памятника природы и несут за его нарушение административную, уголовную и иную установленную законом ответственность.

5.5. Вред, причиненный природным объектам и комплексам в границах Памятника природы, подлежит возмещению в соответствии с утвержденными в

установленном порядке таксами и методиками исчисления размера ущерба, а при их отсутствии - по фактическим затратам на их восстановление.

Приложение 1
к Положению
о памятнике природы
регионального значения
Республики Крым
«Прибрежный аквальный
комплекс у мыса Карангат»

**Границы памятника природы регионального значения Республики Крым
«Прибрежный аквальный комплекс у мыса Карангат»**



Приложение 2
к Положению
о памятнике природы
регионального значения
Республики Крым
«Прибрежный аквальный
комплекс у мыса Карангат»

**Сведения о характерных точках границы памятника природы
регионального значения Республики Крым
«Прибрежный аквальный комплекс у мыса Карангат»**

Система координат СК-63, система высот - Балтийская, 1977 г.

Номера характерных точек	Координаты характерных точек	
	X	Y
1	4978219,43	5333372,86
2	4978215,15	5333479,29
3	4978217,11	5333544,06
4	4978214,65	5333623,36
5	4978208,63	5333716,02
6	4978201,35	5333786,55
7	4978187,03	5333853,56
8	4978181,76	5333897,00
9	4978177,00	5333977,59
10	4978162,68	5334029,81
11	4978146,13	5334071,72
12	4978138,09	5334092,28
13	4978136,25	5334117,13
14	4978103,44	5334186,94
15	4978072,06	5334264,48
16	4978050,23	5334297,63

17	4978049,97	5334310,69
18	4978019,32	5334374,05
19	4978005,48	5334398,86
20	4977989,49	5334418,89
21	4977957,85	5334477,12
22	4977937,14	5334512,55
23	4977918,98	5334531,26
24	4977916,56	5334551,70
25	4977902,95	53346109,57
26	4977883,09	5334669,40
27	4977869,20	5334692,08
28	4977846,22	5334706,27
29	4977820,41	5334714,81
30	4977793,46	5334755,92
31	4977786,08	5334782,29
32	4977771,90	5334793,64
33	4977751,19	5334822,85
34	4977745,51	5334853,51
35	4977729,35	5334879,60
36	4977705,30	5334895,83
37	4977684,24	5334929,25
38	4977636,02	5334974,33
39	4977589,21	5335002,99
40	4977575,03	5335008,12
41	4977575,31	5335019,46
42	4977619,84	5335081,85

43	4977635,74	5335095,48
44	4977646,33	5335119,24
45	4977643,31	5335160,16
46	4977636,54	5335194,31
47	4977620,48	5335212,86
48	4977590,61	5335237,23
49	4977554,96	5335271,61
50	4977538,90	5335304,23
51	4977539,64	5335334,61
52	4977527,60	5335346,43
53	4977524,08	5335372,76
54	4977538,14	5335414,68
55	4977536,38	5335432,51
56	4977524,08	5335440,57
57	4977492,19	5335485,25
58	4977479,66	5335506,81
59	4977470,36	5335551,73
60	4977479,16	5335596,42
61	4977488,69	5335642,10
62	4977488,69	5335706,90
63	4977488,43	5335725,98
64	4977469,86	5335761,85
65	4977458,56	5335771,91
66	4977449,28	5335768,62
67	4977423,41	5335787,98
68	4977404,60	5335795,51

69	4977366,95	5335830,66
70	4977348,11	5335844,68
71	4977370,44	5335893,65
72	4977406,85	5335927,56
73	4977405,10	5335943,35
74	4977410,61	5335994,32
75	4977420,91	5336016,40
76	4977455,30	5336032,71
77	4977477,64	5336036,48
78	4977525,84	5336061,85
79	4977549,18	5336081,17
80	4977595,63	5336139,39
81	4977635,54	5336167,01
82	4977655,11	5336178,55
83	4977671,43	5336204,92
84	4977676,95	5336254,37
85	4977674,69	5336311,88
86	4977675,17	5336343,34
87	4977681,40	533637,68
88	4977709,20	5336431,82
89	4977760,82	5336495,38
90	4977774,72	5336519,47
91	4977778,42	5336543,59
92	4977806,21	5336595,49
93	4977875,43	5336662,17
94	4977927,90	5336714,35

95	4977976,71	5336754,63
96	4978011,02	5336810,81
97	4978057,51	5336921,58
98	4978074,08	5336980,09
99	4978084,62	5337022,01
100	4978107,20	5337081,16
101	4978128,05	5337128,69
102	4978194,31	5337235,13
103	4978217,17	5337265,26
104	4978230,96	5337284,06
105	4978246,78	5337341,04
106	4978277,41	5337411,34
107	4977974,08	5337450,47
108	4977955,31	5337416,46
109	4977939,63	5337393,67
110	4977873,37	5337287,23
111	4977868,24	5337278,69
112	4977853,32	5337249,21
113	4977832,47	5337201,68
114	4977826,93	5337188,15
115	4977804,35	5337129,00
116	4977793,68	5337095,16
117	4977784,22	5337057,56
118	4977773,83	5337020,87
119	4977745,13	5336952,48
120	4977736,95	5336945,73

121	4977716,36	5336927,07
122	4977665,58	5336876,57
123	4977598,08	5336811,55
124	4977546,40	5336745,49
125	4977541,74	5336737,10
126	4977513,95	5336685,20
127	4977503,80	5336654,78
128	4977476,33	5336620,95
129	4977449,39	5336581,82
130	4977440,36	5336564,95
131	4977412,56	5336508,81
132	4977386,82	5336432,43
133	4977380,59	5336400,09
134	4977375,20	5336347,92
135	4977375,08	5336339,53
136	4977361,12	5336326,49
137	4977348,45	5336310,60
138	4977326,75	5336303,77
139	4977292,36	5336287,46
140	4977270,91	5336276,21
141	4977161,10	5336166,40
142	4977149,04	5336143,23
143	4977138,74	5336121,15
144	4977120,61	5336056,19
145	4977110,63	5336043,65
146	4977097,48	5336018,12

147	4977075,15	5335969,15
148	4977048,11	5335844,68
149	4977088,30	5335694,68
150	4977162,22	5335611,37
151	4977169,01	5335604,01
152	4977174,44	5335599,97
153	4977175,01	5335599,43
154	4977170,36	5335551,73
155	4977176,59	5335490,91
156	4977185,89	5335445,99
157	4977219,85	5335356,81
158	4977220,28	5335356,07
159	4977225,83	5335346,53
160	4977226,73	5335333,01
161	4977230,25	5335306,68
162	4977255,80	5335231,64
163	4977269,75	5335171,72
164	4977285,81	5335139,10
165	4977295,15	5335121,61
166	4977300,22	5335115,13
167	4977275,40	5335026,87
168	4977275,12	5335015,53
169	4977275,03	5335008,12
170	4977315,22	5334858,12
171	4977425,03	5334748,31
172	4977448,38	5334737,45

173	4977452,31	5334735,05
174	4977478,35	5334708,17
175	4977491,38	5334672,85
176	4977506,46	5334649,34
177	4977527,17	5334620,13
178	4977528,08	5334619,16
179	4977533,65	5334605,92
180	4977542,57	5334591,44
181	4977569,52	5334550,33
182	4977619,89	5334502,74
183	4977620,64	5334499,56
184	4977621,06	5334495,99
185	4977624,53	5334483,02
186	4977659,17	5334381,26
187	4977691,06	5334339,05
188	4977696,49	5334329,77
189	4977725,89	5334275,66
190	4977729,68	5334268,89
191	4977754,61	5334232,35
192	4977779,91	5334180,05
193	4977790,42	5334147,63
194	4977799,68	5334132,64
195	4977805,14	5334124,35
196	4977825,35	5334074,40
197	4977831,93	5334059,33
198	4977850,18	5334020,51

199	4977859,69	5333983,02
200	4977866,73	5333962,46
201	4977867,10	5333961,53
202	4977877,67	5333934,77
203	4977879,37	5333928,54
204	4977882,28	5333879,31
205	4977883,94	5333860,87
206	4977889,21	5333817,43
207	4977893,65	5333790,87
208	4977904,60	5333739,67
209	4977909,63	5333690,89
210	4977914,95	5333608,98
211	4977916,97	5333543,95
212	4977915,29	5333488,36
213	4977915,15	5333479,29
214	4977915,39	5333467,24
215	4977919,02	5333377,03
216	4977915,33	5333322,77
217	4977907,68	5333271,81
218	4977905,18	5333249,62
219	4977901,92	5333206,01
220	4977877,08	5333074,87
221	4978168,22	5332999,32
222	4978182,52	5333073,13
223	4978199,89	5333167,59
224	4978204,35	5333227,26

225	4978213,81	5333290,26
1	4978219,43	5333372,86

Приложение 24
к постановлению
Совета министров Республики Крым
от «02» октября 2018 года № 480
(в редакции постановления
Совета министров Республики Крым
от « 25 мая 2021 года № 302)

ПОЛОЖЕНИЕ
О ПАМЯТНИКЕ ПРИРОДЫ РЕГИОНАЛЬНОГО ЗНАЧЕНИЯ
РЕСПУБЛИКИ КРЫМ
«ПРИБРЕЖНЫЙ АКВАЛЬНЫЙ КОМПЛЕКС У МЫСА ОПУК
И ОСТРОВОВ «СКАЛЫ-КОРАБЛИ»

1. Общие положения

1.1. Памятник природы регионального значения Республики Крым «Прибрежный аквальный комплекс у мыса Опук и островов «Скалы-Корабли» (далее - Памятник природы) в соответствии с распоряжением Совета министров Республики Крым от 05 февраля 2015 года № 69-р «Об утверждении Перечня особо охраняемых природных территорий регионального значения Республики Крым» является особо охраняемой природной территорией.

1.2. Памятник природы создан без ограничения срока действия.

1.3. Памятник природы находится в ведении Министерства экологии и природных ресурсов Республики Крым (далее - Минприроды Крыма).

1.4. Управление Памятником природы, оказание рекреационных услуг и услуг по обеспечению функционирования Памятника природы, а также выполнение мероприятий по сохранению биологического разнообразия и поддержанию в естественном состоянии природных комплексов и объектов на территории Памятника природы осуществляются Государственным автономным учреждением Республики Крым «Управление особо охраняемыми природными территориями Республики Крым» (далее - Учреждение).

1.5. Осуществление деятельности на территории Памятника природы, не противоречащей режиму особой охраны территории Памятника природы, установленному настоящим Положением, предварительно согласовывается с Учреждением.

1.6. Общая площадь территории Памятника природы составляет 150 га. Протяженность - 5 км.

1.7. Оказание Учреждением платных услуг осуществляется в соответствии с действующим законодательством.

2. Границы Памятника природы

2.1. Памятник природы расположен в с. Яковенково Ленинского района Республики Крым.

Границы Памятника природы определены в приложении 1 к настоящему Положению.

Сведения о характерных точках границы Памятника природы указаны в приложении 2 к настоящему Положению.

2.2. Границы и особенности режима особой охраны Памятника природы учитываются при подготовке документов территориального планирования, проведении инвентаризации земель.

2.3. Сведения о границах Памятника природы внесены в Единый государственный реестр недвижимости (учетный номер 90.00.2.88).

3. Цель создания и задачи Памятника природы

3.1. Памятник природы создан с целью охраны и сохранения в природном состоянии ценных в научном, эстетическом отношении уникальных морских комплексов Черного моря.

3.2. Основными задачами Памятника природы являются:
охрана и сохранение в природном состоянии Памятника природы;
осуществление разрешенной рекреационной деятельности при соблюдении установленного режима особой охраны;
экологическое просвещение;
осуществление экологического мониторинга;
проведение научных исследований.

4. Режим особой охраны территории Памятника природы

4.1. На территории Памятника природы запрещается или ограничивается любая деятельность, если она противоречит целям его создания, установленному режиму особой охраны или причиняет вред природным комплексам и их компонентам.

4.2. На территории Памятника природы с целью обеспечения выполнения им основных задач по сохранению и охране природных комплексов запрещается:

1) строительство объектов капитального строительства, размещение объектов некапитального строительства, а также строительство новых линейных объектов;

2) пользование недрами;

3) создание объектов размещения отходов производства и потребления, радиоактивных, химических, взрывчатых, токсичных, отравляющих и ядовитых веществ;

4) проход всех видов водного транспорта (кроме транспорта Учреждения,

экстренных, аварийных и надзорных служб, транспорта для проведения хозяйственных мероприятий, связанных с обеспечением функционирования Памятника природы);

5) осуществление всех видов рыболовства, за исключением случаев, предусмотренных настоящим Положением;

6) проведение в пределах Памятника природы археологических полевых работ и работ по сохранению объектов культурного наследия (консервация, ремонт, реставрация, приспособление объектов культурного наследия для современного использования) без разрешения, предусмотренного законодательством в сфере охраны объектов культурного наследия;

7) уничтожение или повреждение информационных и охранных знаков;

8) засорение и загрязнение территории Памятника природы;

9) забор воды в границах Памятника природы для нужд промышленных и сельскохозяйственных предприятий, коммунальных нужд.

4.3. На территории Памятника природы в установленном порядке разрешается:

1) осуществление Учреждением рекреационной и эколого-просветительской деятельности при соблюдении режима особой охраны Памятника природы;

2) рыболовство в научно-исследовательских и контрольных целях, в учебных и культурно-просветительских целях, любительское рыболовство;

3) проведение научных исследований и производственных практик, использование природных ресурсов в научно-исследовательских целях, не разрушающих окружающую среду и не истощающих биологические ресурсы;

4) ликвидация последствий и предупреждение возникновения чрезвычайных ситуаций техногенного (антропогенного) характера;

5) капитальный ремонт и реконструкция существующих линейных объектов в соответствии с действующим законодательством;

6) иная деятельность, не противоречащая целям и задачам Памятника природы.

5. Организация охраны территории Памятника природы

5.1. Государственный надзор в области охраны и использования особо охраняемых природных территорий осуществляется Минприроды Крыма при осуществлении регионального государственного экологического надзора в соответствии с законодательством Российской Федерации, Республики Крым в порядке, установленном Советом министров Республики Крым.

5.2. Охрана территории Памятника природы, его природных комплексов и объектов обеспечивается Учреждением.

5.3. Ответственность за нарушение режима Памятника природы устанавливается в соответствии с законодательством Российской Федерации и Республики Крым.


5.4. Пользователи акватории водных объектов обязаны соблюдать


установленный режим особой охраны Памятника природы и несут за его нарушение административную, уголовную и иную установленную законом ответственность.

5.5. Вред, причиненный природным объектам и комплексам в границах Памятника природы, подлежит возмещению в соответствии с утвержденными в установленном порядке таксами и методиками исчисления размера ущерба, а при их отсутствии - по фактическим затратам на их восстановление.

Приложение 1
к Положению
о памятнике природы регионального
значения «Прибрежный аквальный
комплекс у мыса Опук и островов
«Скалы-Корабли»

Границы памятника природы регионального значения «Прибрежный аквальный комплекс у мыса Опук и островов «Скалы-Корабли»





Приложение 2
к Положению
о памятнике природы регионального
значения «Прибрежный аквальный
комплекс у мыса Опук и островов
«Скалы-Корабли»

**Сведения о характерных точках границы памятника природы
регионального значения «Прибрежный аквальный комплекс
у мыса Опук и островов «Скалы-Корабли»**

Система координат СК-63, система высот - Балтийская, 1977 г.

Номера характерных точек	Координаты характерных точек	
	X	Y
Контур 1		
1	4979530.73	5355591.88
2	4979615.86	5355700.76
3	4979619.39	5355741.09
4	4979622.09	5355767.82
5	4979615.02	5355784.53
6	4979625.11	5355801.44
7	4979600.74	5355856.70
8	4979591.48	5355919.90
9	4979585.44	5355976.65
10	4979557.33	5356015.32
11	4979522.20	5356036.40
12	4979480.83	5356044.52
13	4979460.94	5356078.56
14	4979413.75	5356099.64
15	4979406.65	5356121.68
16	4979411.75	5356239.22

17	4979290.74	5356350.19
18	4979244.55	5356420.48
19	4979283.22	5356495.78
20	4979242.55	5356552.49
21	4979190.84	5356665.46
22	4979187.83	5356783.44
23	4979219.14	5356844.63
24	4979264.15	5356889.88
25	4979274.68	5356935.08
26	4979257.11	5356961.17
27	4979287.24	5357050.54
28	4979214.94	5357130.85
29	4979155.19	5357219.21
30	4979157.71	5357300.57
31	4979222.48	5357395.46
32	4979309.31	5357434.62
33	4979323.20	5357468.79
34	4979340.23	5357480.77
35	4979355.00	5357504.39
36	4979391.37	5357542.94
37	4979464.71	5357591.52
38	4979488.82	5357602.60
39	4979525.20	5357656.51
40	4979511.64	5357692.66
41	4979544.31	5357726.68
42	4979559.85	5357739.87

43	4979629.13	5357885.46
44	4979738.08	5357940.68
45	4979819.54	5358000.22
46	4979842.99	5358007.21
47	4979929.27	5358144.13
48	4980007.49	5358150.57
49	4980061.79	5358165.77
50	4980093.01	5358151.00
51	4980107.59	5358249.42
52	4980140.22	5358299.64
53	4980220.04	5358377.94
54	4980228.58	5358395.54
55	4980224.06	5358447.23
56	4980336.01	5358580.80
57	4980416.35	5358636.51
58	4980437.43	5358675.66
59	4980469.06	5358692.73
60	4980520.26	5358809.23
61	4980705.88	5358976.07
62	4980744.21	5358979.56
63	4980906.83	5358981.59
64	4980942.88	5358982.50
65	4981002.31	5358949.62
66	4981057.72	5358963.32
67	4981135.75	5358956.47
68	4981237.18	5358950.01

69	4981296.45	5358929.70
70	4981384.30	5359011.05
71	4981217.14	5359288.47
72	4980619.65	5359297.77
73	4980391.01	5359126.72
74	4980126.64	5358850.52
75	4979928.29	5358614.47
76	4979732.82	5358382.58
77	4979490.77	5358103.38
78	4979280.15	5357865.91
79	4979071.00	5357583.40
80	4978936.08	5357343.71
81	4978900.35	5357113.33
82	4978910.05	5356898.18
83	4978952.23	5356647.66
84	4979092.93	5356310.10
85	4979255.18	5356015.82
1	4979530.73	5355591.88
Контур 2		
86	4977065.56	5353078.34
87	4977050.96	5353155.03
88	4976997.87	5353217.59
89	4976927.18	5353243.84
90	4976869.17	5353248.05
91	4976822.28	5353233.28
92	4976780.33	5353204.81

93	4976742.38	5353154.02
94	4976725.78	5353096.84
95	4976733.48	5353024.03
96	4976760.52	5352973.09
97	4976806.92	5352931.37
98	4976865.61	5352908.85
99	4976947.02	5352913.43
100	4976996.19	5352937.48
101	4977048.13	5352995.82
86	4977065.56	5353078.34

Приложение 25
к постановлению
Совета министров Республики Крым
от «02» октября 2018 года № 480
(в редакции постановления
Совета министров Республики Крым
от «25» мая 2021 года № 302)

ПОЛОЖЕНИЕ
О ПАМЯТНИКЕ ПРИРОДЫ РЕГИОНАЛЬНОГО ЗНАЧЕНИЯ
РЕСПУБЛИКИ КРЫМ
«ПРИБРЕЖНЫЙ АКВАЛЬНЫЙ КОМПЛЕКС У МЫСА ХРОНИ»

1. Общие положения

1.1. Памятник природы регионального значения Республики Крым «Прибрежный аквальный комплекс у мыса Хрони» (далее - Памятник природы) в соответствии с распоряжением Совета министров Республики Крым от 05 февраля 2015 года № 69-р «Об утверждении Перечня особо охраняемых природных территорий регионального значения Республики Крым» является особо охраняемой природной территорией.

1.2. Памятник природы создан без ограничения срока действия.

1.3. Памятник природы находится в ведении Министерства экологии и природных ресурсов Республики Крым (далее - Минприроды Крыма).

1.4. Управление Памятником природы, оказание рекреационных услуг и услуг по обеспечению функционирования Памятника природы, а также выполнение мероприятий по сохранению биологического разнообразия и поддержанию в естественном состоянии природных комплексов и объектов на территории Памятника природы осуществляются Государственным автономным учреждением Республики Крым «Управление особо охраняемыми природными территориями Республики Крым» (далее - Учреждение).

1.5. Осуществление деятельности на территории Памятника природы, не противоречащей режиму особой охраны территории Памятника природы, установленному настоящим Положением, предварительно согласовывается с Учреждением.

1.6. Общая площадь территории Памятника природы составляет 180 га.

1.7. Оказание Учреждением платных услуг осуществляется в соответствии с действующим законодательством.

2. Границы Памятника природы

2.1. Памятник природы расположен в с. Осовины Ленинского района Республики Крым.

Границы Памятника природы определены в приложении 1 к настоящему Положению.

Сведения о характерных точках границы Памятника природы указаны в приложении 2 к настоящему Положению.

2.2. Границы и особенности режима особой охраны Памятника природы учитываются при подготовке документов территориального планирования, проведении инвентаризации земель.

2.3. Сведения о границах Памятника природы внесены в Единый государственный реестр недвижимости (учетный номер 90.00.2.37).

3. Цель создания и задачи Памятника природы

3.1. Памятник природы создан с целью охраны и сохранения в природном состоянии ценного в научном, эстетическом отношении прибрежного участка с богатыми морскими биоценозами песчаного побережья Азовского моря.

3.2. Основными задачами Памятника природы являются:
охрана и сохранение в природном состоянии Памятника природы;
осуществление разрешенной рекреационной деятельности при соблюдении установленного режима особой охраны;
экологическое просвещение;
осуществление экологического мониторинга;
проведение научных исследований.

4. Режим особой охраны территории Памятника природы

4.1. На территории Памятника природы запрещается или ограничивается любая деятельность, если она противоречит целям его создания, установленному режиму особой охраны или причиняет вред природным комплексам и их компонентам.

4.2. На территории Памятника природы с целью обеспечения выполнения им основных задач по сохранению и охране природных комплексов запрещается:

1) строительство объектов капитального строительства, размещение объектов некапитального строительства, а также строительство новых линейных объектов;

2) загрязнение и замусоривание территории Памятника природы;

3) пользование недрами;

4) создание объектов размещения отходов производства и потребления, радиоактивных, химических, взрывчатых, токсичных, отравляющих и ядовитых веществ;

5) проход всех видов водного транспорта (кроме транспорта Учреждения, экстренных, аварийных и надзорных служб, транспорта для проведения хозяйственных мероприятий, связанных с обеспечением функционирования Памятника природы);

6) осуществление всех видов рыболовства, за исключением случаев,

предусмотренных настоящим Положением;

7) проведение в пределах Памятника природы археологических полевых работ и работ по сохранению объектов культурного наследия (консервация, ремонт, реставрация, приспособление объектов культурного наследия для современного использования) без разрешения, предусмотренного законодательством в сфере охраны объектов культурного наследия;

8) уничтожение или повреждение информационных и охранных знаков;

9) забор воды в границах Памятника природы для нужд промышленных и сельскохозяйственных предприятий, коммунальных нужд.

4.3. На территории Памятника природы в установленном порядке разрешается:

1) осуществление Учреждением рекреационной и эколого-просветительской деятельности при соблюдении режима особой охраны Памятника природы;

2) рыболовство в научно-исследовательских и контрольных целях, в учебных и культурно-просветительских целях, любительское рыболовство;

3) проведение научных исследований и производственных практик, использование природных ресурсов в научно-исследовательских целях, не разрушающих окружающую среду и не истощающих биологические ресурсы;

4) ликвидация последствий и предупреждение возникновения чрезвычайных ситуаций техногенного (антропогенного) характера;

5) капитальный ремонт и реконструкция существующих линейных объектов в соответствии с действующим законодательством;

6) иная деятельность, не противоречащая целям и задачам Памятника природы.

5. Организация охраны территории Памятника природы

5.1. Государственный надзор в области охраны и использования особо охраняемых природных территорий осуществляется Минприроды Крыма при осуществлении регионального государственного экологического надзора в соответствии с законодательством Российской Федерации, Республики Крым в порядке, установленном Советом министров Республики Крым.

5.2. Охрана территории Памятника природы, его природных комплексов и объектов обеспечивается Учреждением.

5.3. Ответственность за нарушение режима Памятника природы устанавливается в соответствии с законодательством Российской Федерации и Республики Крым.


5.4. Пользователи акватории водных объектов обязаны соблюдать установленный режим особой охраны Памятника природы и несут за его нарушение административную, уголовную и иную установленную законом ответственность.

5.5. Вред, причиненный природным объектам и комплексам в границах Памятника природы, подлежит возмещению в соответствии с утвержденными в

установленном порядке таксами и методиками исчисления размера ущерба, а при их отсутствии - по фактическим затратам на их восстановление.

Приложение 1
к Положению
о памятнике природы
регионального значения
Республики Крым
«Прибрежный аквальный
комплекс у мыса Хрони»

**Границы памятника природы регионального значения Республики Крым
«Прибрежный аквальный комплекс у мыса Хрони»**



Приложение 2
к Положению
о памятнике природы
регионального значения
Республики Крым
«Прибрежный аквальный
комплекс у мыса Хрони»

**Сведения о характерных точках границы памятника природы
регионального значения Республики Крым
«Прибрежный аквальный комплекс у мыса Хрони»**

Система координат СК-63, система высот - Балтийская, 1977 г.

Номера характерных точек	Координаты характерных точек	
	X	Y
1	5025667,81	5384278,27
2	5025675,57	5384303,89
3	5025688,46	5384390,88
4	5025661,00	5384493,36
5	5025673,17	5384524,90
6	5025686,13	5384582,93
7	5025693,10	5384636,31
8	5025694,96	5384682,72
9	5025695,20	5384694,73
10	5025689,16	5384754,65
11	5025681,39	5384792,72
12	5025656,55	5384862,75
13	5025669,58	5384911,37
14	5025659,31	5384989,20
15	5025653,25	5385011,76
16	5025623,33	5385083,93

17	5025605,10	5385111,75
18	5025600,99	5385132,13
19	5025581,07	5385187,16
20	5025595,82	5385244,23
21	5025581,24	5385336,61
22	5025558,67	5385406,34
23	5025533,06	5385463,96
24	5025493,54	5385517,61
25	5025467,12	5385546,19
26	5025456,22	5385561,38
27	5025466,11	5385598,30
28	5025456,14	5385675,01
29	5025452,76	5385687,79
30	5025422,54	5385761,08
31	5025383,34	5385807,66
32	5025374,29	5385865,94
33	5025355,29	5385919,89
34	5025325,53	5386030,95
35	5025228,60	5386132,89
36	5024888,85	5386352,54
37	5024875,97	5386360,41
38	5024822,10	5386384,78
39	5024778,29	5386399,60
40	5024761,56	5386404,72
41	5024708,24	5386419,36
42	5024588,11	5386542,68

43	5024426,95	5386692,76
44	5024270,62	5386827,35
45	5024121,04	5386976,22
46	5023864,57	5387182,95
47	5023607,13	5386926,66
48	5023648,58	5386895,32
49	5023720,66	5386922,94
50	5023770,87	5386904,74
51	5023757,06	5386878,49
52	5023733,48	5386870,08
53	5023729,08	5386834,69
54	5023754,36	5386806,04
55	5023815,00	5386748,77
56	5023823,42	5386721,48
57	5023870,25	5386681,40
58	5023923,81	5386619,41
59	5023940,33	5386594,48
60	5023991,20	5386556,41
61	5024045,44	5386538,22
62	5024109,78	5386483,31
63	5024132,02	5386457,71
64	5024147,18	5386451,29
65	5024208,82	5386427,73
66	5024308,21	5386384,93
67	5024327,75	5386361,00
68	5024355,38	5386320,57

69	5024377,62	5386298,69
70	5024428,48	5386287,59
71	5024488,11	5386220,86
72	5024544,03	5386148,45
73	5024571,25	5386139,07
74	5024619,49	5386132,62
75	5024682,16	5386115,42
76	5024725,97	5386100,60
77	5025065,72	5385880,95
78	5025057,62	5385865,44
79	5025067,74	5385825,36
80	5025077,84	5385819,95
81	5025086,93	5385761,36
82	5025082,90	5385737,76
83	5025087,95	5385709,79
84	5025104,79	5385685,86
85	5025101,77	5385661,29
86	5025105,47	5385646,47
87	5025135,78	5385615,13
88	5025150,62	5385621,18
89	5025162,73	5385611,08
90	5025166,11	5385598,30
91	5025137,80	5385556,86'
92	5025148,60	5385495,18
93	5025161,06'	5385467,89
94	5025201,82	5385398,84

95	5025221,36	5385376,60
96	5025231,80	5385356,04
97	5025244,61	5385344,94
98	5025273,25	5385313,96
99	5025295,82	5385244,23
100	5025266,51	5385191,33
101	5025263,13	5385169,09
102	5025270,89	5385139,44
103	5025306,90	5385072,87
104	5025317,38	5385020,86
105	5025340,61	5384964,91
106	5025363,52	5384933,93
107	5025369,58	5384911,37
108	5025348,37	5384884,76
109	5025358,04	5384843,28
110	5025355,45	5384811,30
111	5025366,90	5384794,47
112	5025371,62	5384763,13
113	5025387,44	5384732,80
114	5025395,20	5384694,73
115	5025393,34	5384648,32
116	5025380,38	5384590,29
117	5025360,32	5384554,98
118	5025344,99	5384503,05
119	5025353,09	5384447,78
120	5025365,54	5384417,13

121	5025388,46	5384390,88
122	5025380,70	5384365,27
123	5025368,24	5384363,91
124	5025343,31	5384362,90
125	5025327,81	5384354,49
126	5025310,64	5384333,61
127	5025310,98	5384306,64
128	5025309,62	5384251,74
129	5025309,30	5384189,42
130	5025313,68	5384163,81
131	5025323,43	5384157,72
132	5025333,55	5384130,11
133	5025320,07	5384118,33
134	5025304,58	5384130,43
135	5025291,76	5384129,43
136	5025255,95	5384100,01
137	5025246,29	5384081,94
138	5025206,86	5384060,70
139	5025195,43	5384048,60
140	5025184,97	5384022,63
141	5025156,34	5383988,28
142	5025144,88	5383949,89
143	5025115,57	5383930,33
144	5025111,19	5383889,90
145	5025119,95	5383872,71
146	5025084,57	5383838,68

147	5025072,46	5383848,14
148	5025053,58	5383845,09
149	5025024,95	5383823,21
150	5025010,79	5383800,61
151	5024992,28	5383792,56
152	5024969,36	5383800,61
153	5024952,19	5383796,60
154	5024931,97	5383773,00
155	5024919,38	5383748,43
156	5024912,42	5383721,10
157	5024915,12	5383697,22
158	5024928,13	5383673,05
159	5024925,24	5383648,37
160	5024897,94	5383610,62
161	5024872,01	5383610,98
162	5024853,81	5383618,71
163	5024821,12	5383611,62
164	5024799,91	5383603,88
165	5024776,99	5383612,30
166	5024755,78	5383612,78
167	5024742,64	5383600,52
168	5024725,11	5383579,28
169	5024711,31	5383575,23
170	5024663,80	5383589,42
171	5024619,33	5383589,74
172	5024565,77	5383575,91

173	5024550,61	5383586,37
174	5024512,20	5383591,42
175	5024475,13	5383588,73
176	5024418,89	5383580,64
177	5024400,35	5383583,32
178	5024391,59	5383595,11
179	5024322,19	5383590,42
180	5024316,79	5383595,10
181	5024323,53	5383643,64
182	5024314,11	5383656,10
183	5024292,54	5383665,20
184	5024218,10	5383672,29
185	5024187,42	5383694,17
186	5024137,24	5383736,97
187	5024120,22	5383743,71
188	5024075,91	5383841,73
189	5023867,98	5383611,91
190	5023992,74	5383465,92
191	5024013,23	5383449,92
192	5024043,91	5383428,04
193	5024068,10	5383412,48
194	5024089,54	5383405,63
195	5024120,07	5383368,61
196	5024125,47	5383363,92
197	5024172,19	5383330,61
198	5024322,19	5383290,42

199	5024342,42	5383291,10
200	5024343,64	5383291,19
201	5024357,43	5383286,41
202	5024375,97	5383283,73
203	5024418,89	5383280,64
204	5024461,61	5383283,70
205	5024504,44	5383289,86
206	5024511,50	5383288,93
207	5024565,77	5383275,91
208	5024640,77	5383285,44
209	5024641,03	5383285,50
210	5024711,31	5383275,23
211	5024795,79	5383287,37
212	5024809,59	5383291,42
213	5024859,47	5383312,78
214	5024867,85	5383311,01
215	5024893,78	5383310,65
216	5024897,94	5383310,62
217	5025047,94	5383350,81
218	5025141,03	5383434,82
219	5025168,33	5383472,57
220	5025185,05	5383498,37
221	5025209,51	5383572,16
222	5025234,57	5383578,87
223	5025292,54	5383622,46
224	5025327,92	5383656,49

225	5025379,76	5383722,71
226	5025398,74	5383793,54
227	5025404,69	5383799,89
228	5025421,91	5383839,85
229	5025426,86	5383846,94
230	5025470,07	5383858,52
231	5025517,48	5383892,43
232	5025530,96	5383904,21
233	5025593,36	5383980,11
234	5025633,55	5384130,11
235	5025621,76	5384196,52
236	5025640,51	5384215,27
1	5025667,81	5384278,27

Приложение 26
к постановлению
Совета министров Республики Крым
от «02» октября 2018 года № 480
(в редакции постановления
Совета министров Республики Крым
от «25» мая 2021 года № 302)

ПОЛОЖЕНИЕ
О ПАМЯТНИКЕ ПРИРОДЫ РЕГИОНАЛЬНОГО ЗНАЧЕНИЯ
РЕСПУБЛИКИ КРЫМ
«ПРИБРЕЖНЫЙ АКВАЛЬНЫЙ КОМПЛЕКС У МЫСА КАЗАНТИП»

1. Общие положения

1.1. Памятник природы регионального значения Республики Крым «Прибрежный аквальный комплекс у мыса Казантип» (далее - Памятник природы) в соответствии с распоряжением Совета министров Республики Крым от 5 февраля 2015 года № 69-р «Об утверждении Перечня особо охраняемых природных территорий регионального значения Республики Крым» является особо охраняемой природной территорией.

1.2. Памятник природы создан без ограничения срока действия.

1.3. Памятник природы находится в ведении Министерства экологии и природных ресурсов Республики Крым (далее - Минприроды Крыма).

1.4. Управление Памятником природы, оказание рекреационных услуг и услуг по обеспечению функционирования Памятника природы, а также выполнение мероприятий по сохранению биологического разнообразия и поддержанию в естественном состоянии природных комплексов и объектов на территории Памятника природы осуществляются Государственным автономным учреждением Республики Крым «Управление особо охраняемыми природными территориями Республики Крым» (далее - Учреждение).

1.5. Осуществление деятельности на территории Памятника природы, не противоречащей режиму особой охраны территории Памятника природы, установленному настоящим Положением, предварительно согласовывается с Учреждением. В случае несоответствия заявленной деятельности режиму особой охраны территории Памятника природы, установленному настоящим Положением, Учреждение отказывает в согласовании.

1.6. Общая площадь территории Памятника природы составляет 240 га. Протяженность - 8 км.

1.7. Оказание Учреждением платных услуг осуществляется в соответствии с действующим законодательством.

2. Границы Памятника природы

2.1. Памятник природы расположен у мыса Казантип на Керченском полуострове, недалеко от с. Мысовое Ленинского района Республики Крым.

Границы Памятника природы определены в приложении 1 к настоящему Положению.

Сведения о характерных точках границы Памятника природы указаны в приложении 2 к настоящему Положению.

2.2. Границы и особенности режима особой охраны Памятника природы учитываются при подготовке документов территориального планирования, проведении инвентаризации земель.

2.3. Сведения о границах Памятника природы внесены в Единый государственный реестр недвижимости (учетный номер 90.00.2.89).

3. Цель создания и задачи Памятника природы

3.1. Памятник природы создан в целях охраны и сохранения в природном состоянии ценного в научном, эстетическом отношении участка морского побережья с уникальными морскими отложениями, являющегося образцом динамики берега в местах выхода древних мшанковых рифов, охраны мест скопления птиц.

3.2. Основными задачами Памятника природы являются:
охрана и сохранение в природном состоянии Памятника природы;
осуществление разрешенной рекреационной деятельности при соблюдении установленного режима особой охраны;
экологическое просвещение;
осуществление экологического мониторинга;
проведение научных исследований.

4. Режим особой охраны территории Памятника природы

4.1. На территории Памятника природы запрещается или ограничивается любая деятельность, если она противоречит целям его создания установленному режиму особой охраны или причиняет вред природным комплексам и их компонентам.

4.2. На территории Памятника природы с целью обеспечения выполнения им основных задач по сохранению и охране природных комплексов запрещается:

1) строительство объектов капитального строительства, размещение объектов некапитального строительства, а также строительство новых линейных объектов;

2) создание объектов размещения отходов производства и потребления, радиоактивных, химических, взрывчатых, токсичных, отравляющих и ядовитых веществ;

3) пользование недрами;

4) проход всех видов водного транспорта (кроме транспорта Учреждения, экстренных, аварийных и надзорных служб, транспорта для проведения хозяйственных мероприятий, связанных с обеспечением функционирования Памятника природы);

5) осуществление всех видов рыболовства, за исключением случаев, предусмотренных настоящим Положением;

6) проведение в пределах Памятника природы археологических полевых работ и работ по сохранению объектов культурного наследия (консервация, ремонт, реставрация, приспособление объектов культурного наследия для современного использования) без разрешения, предусмотренного законодательством в сфере охраны объектов культурного наследия;

7) уничтожение или повреждение информационных и охранных знаков;

8) забор воды в границах Памятника природы для нужд промышленных и сельскохозяйственных предприятий, коммунальных нужд;

9) засорение и загрязнение территории Памятника природы.

4.3. На территории Памятника природы в установленном порядке разрешается:

1) осуществление Учреждением рекреационной и эколого-просветительской деятельности при соблюдении установленного режима особой охраны Памятника природы;

2) рыболовство в научно-исследовательских и контрольных целях, в учебных и культурно-просветительских целях, любительское рыболовство;

3) проведение научных исследований и производственных практик, использование природных ресурсов в научно-исследовательских целях, не разрушающих окружающую среду и не истощающих биологические ресурсы;

4) ликвидация последствий и предупреждение возникновения чрезвычайных ситуаций техногенного (антропогенного) характера;

5) капитальный ремонт и реконструкция существующих линейных объектов в соответствии с действующим законодательством;

6) иная деятельность, не противоречащая целям и задачам Памятника природы.

5. Организация охраны территории Памятника природы

5.1. Государственный надзор в области охраны и использования особо охраняемых природных территорий осуществляется Минприроды Крыма при осуществлении регионального государственного экологического надзора в соответствии с законодательством Российской Федерации, Республики Крым в порядке, установленном Советом министров Республики Крым.

5.2. Охрана территории Памятника природы, его природных комплексов и объектов обеспечивается Учреждением

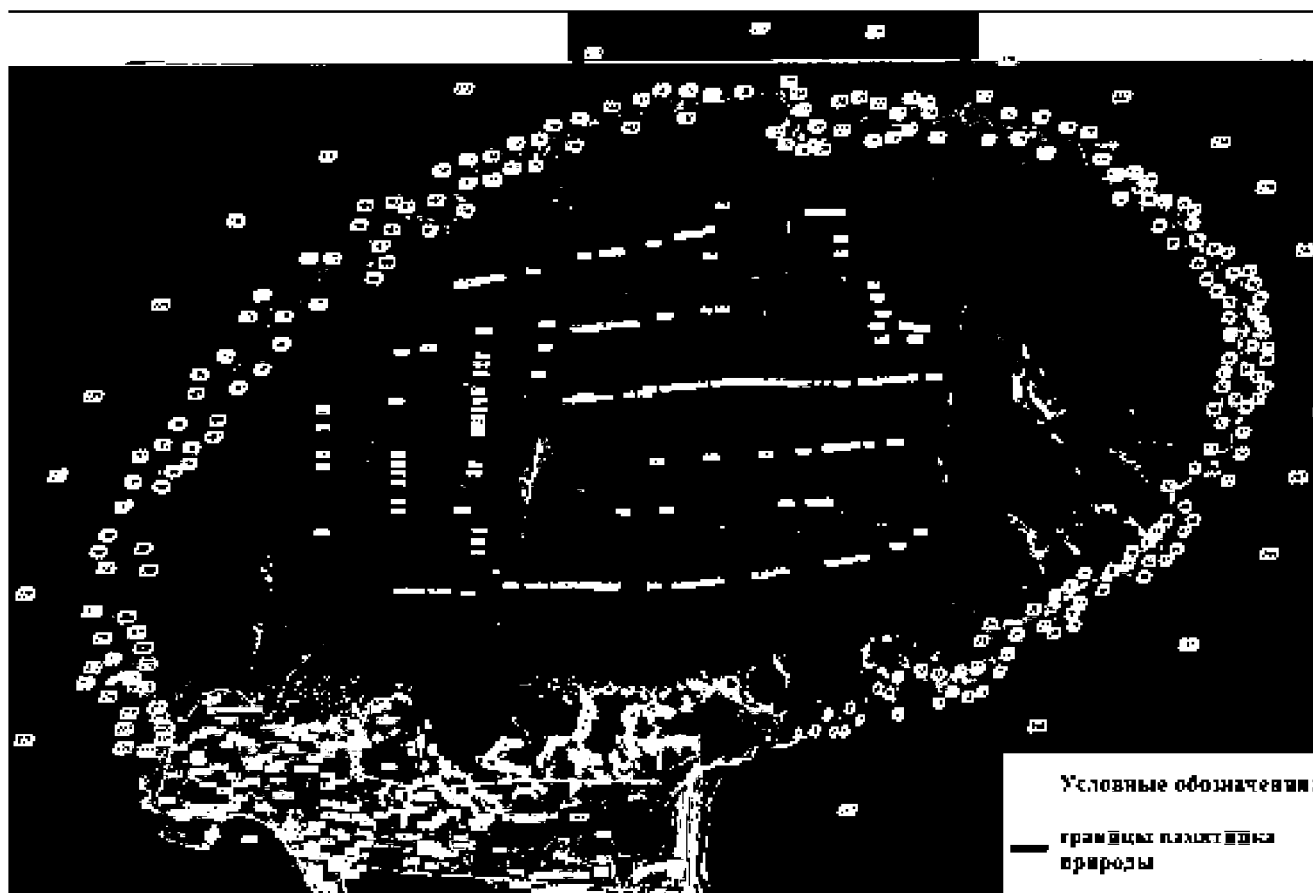
5.3. Ответственность за нарушение режима Памятника природы устанавливается в соответствии с законодательством Российской Федерации и Республики Крым.

5.4. Пользователи акватории водных объектов обязаны соблюдать установленный режим особой охраны Памятника природы и несут за его нарушение административную, уголовную и иную установленную законом ответственность.

5.5. Вред, причиненный природным объектам и комплексам в границах Памятника природы, подлежит возмещению в соответствии с утвержденными в установленном порядке таксами и методиками исчисления размера ущерба, а при их отсутствии - по фактическим затратам на их восстановление.

Приложение 1
к Положению
о памятнике природы
регионального значения
Республики Крым
«Прибрежный аквальный
комплекс мыса Казантип»

**Границы памятника природы регионального значения Республики Крым
«Прибрежный аквальный комплекс у мыса Казантип»**



Приложение 2
к Положению
о памятнике природы
регионального значения
Республики Крым
«Прибрежный аквальный
комплекс мыса Казантип»

**Сведения о характерных точках границы памятника природы
регионального значения Республики Крым
«Прибрежный аквальный комплекс у мыса Казантип»**

Система координат СК-63, система высот - Балтийская, 1977 г.

Номера характерных точек	Координаты характерных точек	
	X	Y
1	5026104.47	5327573.85
2	5026115.23	5327606.82
3	5026175.48	5327652.51
4	5026166.44	5327698.19
5	5026173.28	5327720.31
6	5026200.59	5327735.34
7	5026195.05	5327775.02
8	5026271.37	5327836.25
9	5026254.30	5327878.93
10	5026232.86	5327920.81
11	5026306.52	5327943.69
12	5026339.15	5327989.38
13	5026325.10	5328052.14
14	5026273.89	5328087.76
15	5026303.00	5328100.83
16	5026327.60	5328129.44

17	5026332.61	5328158.57
18	5026307.92	5328193.44
19	5026314.66	5328209.27
20	5026346.33	5328243.97
21	5026386.08	5328280.04
22	5026434.59	5328300.60
23	5026470.98	5328282.05
24	5026506.35	5328288.78
25	5026527.19	5328342.28
26	5026569.01	5328457.90
27	5026566.32	5328500.01
28	5026543.28	5328519.21
29	5026544.08	5328527.99
30	5026573.05	5328533.72
31	5026618.88	5328540.45
32	5026623.58	5328567.74
33	5026650.21	5328593.35
34	5026691.64	5328643.20
35	5026692.66	5328676.22
36	5026700.74	5328731.49
37	5026730.17	5328794.32
38	5026739.81	5328823.78
39	5026774.52	5328824.78
40	5026792.16	5328835.24
41	5026808.55	5328862.17
42	5026810.35	5328878.16

43	5026795.08	5328891.51
44	5026823.63	5328919.68
45	5026844.76	5328917.72
46	5026888.39	5328940.76
47	5026900.11	5328962.36
48	5026916.51	5328973.38
49	5026968.21	5328945.29
50	5027025.46	5328960.84
51	5027085.70	5329048.20
52	5027077.16	5329115.49
53	5027157.48	5329118.97
54	5027173.56	5329168.71
55	5027252.38	5329167.70
56	5027309.60	5329188.78
57	5027316.32	5329157.77
58	5027338.22	5329138.05
59	5027370.57	5329143.82
60	5027394.98	5329152.76
61	5027412.00	5329171.43
62	5027407.04	5329194.71
63	5027386.14	5329227.38
64	5027399.28	5329236.79
65	5027422.54	5329230.06
66	5027432.63	5329195.04
67	5027444.43	5329174.48
68	5027488.22	5329188.62

69	5027526.97	5329245.89
70	5027539.09	5329245.93
71	5027532.37	5329211.87
72	5027554.92	5329204.13
73	5027585.25	5329208.18
74	5027609.51	5329231.06
75	5027622.64	5329242.88
76	5027639.82	5329230.74
77	5027650.70	5329228.26
78	5027665.09	5329203.81
79	5027705.86	5329197.72
80	5027741.91	5329223.01
81	5027762.13	5329212.87
82	5027775.11	5329201.29
83	5027812.66	5329200.41
84	5027803.56	5329184.25
85	5027786.56	5329169.19
86	5027832.75	5329117.49
87	5027878.94	5329120.98
88	5027891.50	5329108.95
89	5027892.00	5329074.29
90	5027928.65	5329007.52
91	5027951.22	5328990.97
92	5027987.37	5328989.97
93	5028052.63,	5328980.43
94	5028063.19	5328957.31

95	5028039.10	5328943.28
96	5028033.06	5328927.69
97	5028070.17	5328885.98
98	5028068.71	5328847.38
99	5028115.40	5328818.25
100	5028148.53	5328819.25
101	5028160.59	5328800.18
102	5028144.01	5328772.08
103	5028168.62	5328697.78
104	5028225.85	5328647.05
105	5028323.74	5328599.88
106	5028343.34	5328521.05
107	5028320.75	5328493.44
108	5028380.99	5328421.15
109	5028362.41	5328379.47
110	5028388.51	5328343.84
111	5028363.41	5328287.10
112	5028459.81	5328213.80
113	5028381.99	5328051.13
114	5028395.55	5328012.98
115	5028434.54	5328002.20
116	5028427.68	5327976.31
117	5028397.55	5327959.76
118	5028393.23	5327916.40
119	5028379.05	5327898.69
120	5028386.81	5327876.09

121	5028421.84	5327857.25
122	5028414.42	5327829.28
123	5028421.66	5327809.64
124	5028427.18	5327785.56
125	5028430.18	5327764.96
126	5028423.66	5327737.87
127	5028394.55	5327689.66
128	5028337.80	5327665.57
129	5028329.78	5327641.45
130	5028330.78	5327598.77
131	5028344.34	5327562.62
132	5028366.43	5327538.53
133	5028408.10	5327541.06
134	5028467.33	5327527.47
135	5028511.52	5327490.84
136	5028474.37	5327324.65
137	5028461.31	5327207.19
138	5028440.73	5327158.50
139	5028477.89	5327120.31
140	5028462.81	5327077.67
141	5028431.44	5327016.00
142	5028415.60	5327004.90
143	5028420.16	5326963.78
144	5028400.07	5326869.32
145	5028361.91	5326748.82
146	5028331.88	5326711.47

147	5028337.96	5326682.81
148	5028310.67	5326633.96
149	5028292.11	5326626.83
150	5028278.58	5326615.77
151	5028267.88	5326573.01
152	5028272.14	5326519.51
153	5028256.76	5326488.09
154	5028221.39	5326442.60
155	5028212.13	5326394.43
156	5028213.79	5326357.72
157	5028189.70	5326305.99
158	5028163.09	5326278.38
159	5028075.23	5326273.89
160	5028051.63	5326243.23
161	5028037.08	5326191.53
162	5028049.14	5326078.56
163	5028066.99	5326033.28
164	5028058.17	5326012.32
165	5028014.48	5326019.33
166	5027967.80	5325979.66
167	5027904.53	5325984.71
168	5027883.46	5325993.72
169	5027847.81	5325966.11
170	5027861.36	5325918.42
171	5027836.27	5325839.11
172	5027859.36	5325806.97

173	5027852.83	5325792.39
174	5027792.08	5325793.91
175	5027740.37	5325740.21
176	5027720.78	5325696.53
177	5027718.28	5325613.69
178	5027675.11	5325625.23
179	5027656.54	5325604.15
180	5027568.66	5325609.16
181	5027500.90	5325530.34
182	5027491.36	5325485.65
183	5027419.06	5325448.50
184	5027405.00	5325392.28
185	5027379.91	5325380.73
186	5027267.94	5325365.67
187	5027245.84	5325349.08
188	5027247.86	5325324.99
189	5027208.19	5325280.83
190	5027159.50	5325286.36
191	5027141.93	5325261.23
192	5027150.47	5325235.62
193	5027119.83	5325184.93
194	5027089.72	5325194.47
195	5027041.01	5325161.32
196	5027015.92	5325175.87
197	5026950.64	5325137.24
198	5026815.59	5325055.89

199	5026795.52	5325043.34
200	5026782.96	5325059.41
201	5026786.48	5325093.56
202	5026741.29	5325105.62
203	5026554.52	5325027.79
204	5026535.44	5325048.87
205	5026478.22	5325085.50
206	5026464.94	5325066.27
207	5026435.55	5325075.96
208	5026420.79	5325107.38
209	5026406.42	5325113.11
210	5026378.80	5325096.56
211	5026381.32	5325071.48
212	5026342.15	5325010.72
213	5026314.54	5324998.18
214	5026304.00	5325022.74
215	5026322.08	5325059.41
216	5026276.89	5325120.17
217	5026201.59	5325161.32
218	5026183.01	5325143.25
219	5026164.22	5325150.14
220	5026148.86	5325171.38
221	5026131.31	5325179.92
222	5026106.19	5325135.72
223	5026124.27	5325099.09
224	5026111.35	5325086.86

225	5026106.66	5324764.49
226	5026623.04	5324757.72
227	5027048.09	5324871.33
228	5027351.35	5325006.10
229	5027683.34	5325244.35
230	5027997.22	5325530.97
231	5028234.40	5325857.87
232	5028484.88	5326346.39
233	5028616.91	5326768.87
234	5028708.74	5327384.65
235	5028695.59	5327809.61
236	5028592.69	5328301.24
237	5028455.37	5328719.16
238	5028288.85	5329083.59
239	5028120.97	5329253.31
240	5027889.05	5329396.56
241	5027566.62	5329472.87
242	5027293.35	5329460.55
243	5027051.40	5329369.46
244	5026822.07	5329255.48
245	5026493.71	5328952.13
246	5026187.42	5328407.04
247	5025884.02	5327752.28
1	5026104.47	5327573.85

Приложение 27
к постановлению
Совета министров Республики Крым
от «02» октября 2018 года № 480
(в редакции постановления
Совета министров Республики Крым
от «25 мая» 2021 года № 302)

**ПОЛОЖЕНИЕ
О ПАМЯТНИКЕ ПРИРОДЫ РЕГИОНАЛЬНОГО ЗНАЧЕНИЯ
РЕСПУБЛИКИ КРЫМ
«ПРИБРЕЖНЫЙ АКВАЛЬНЫЙ КОМПЛЕКС У АРАБАТСКОЙ
СТРЕЛКИ»**

1. Общие положения

1.1. Памятник природы регионального значения Республики Крым «Прибрежный аквальный комплекс у Арабатской стрелки» (далее - Памятник природы) в соответствии с распоряжением Совета министров Республики Крым от 05 февраля 2015 года № 69-р «Об утверждении Перечня особо охраняемых природных территорий регионального значения Республики Крым» является особо охраняемой природной территорией.

1.2. Памятник природы создан без ограничения срока действия.

1.3. Памятник природы находится в ведении Министерства экологии и природных ресурсов Республики Крым (далее - Минприроды Крыма).

1.4. Управление Памятником природы, оказание рекреационных услуг и услуг по обеспечению функционирования Памятника природы, а также выполнение мероприятий по сохранению биологического разнообразия и поддержанию в естественном состоянии природных комплексов и объектов на территории Памятника природы осуществляются Государственным автономным учреждением Республики Крым «Управление особо охраняемыми природными территориями Республики Крым» (далее - Учреждение).

1.5. Осуществление деятельности на территории Памятника природы, не противоречащей режиму особой охраны территории Памятника природы, установленному настоящим Положением, предварительно согласовывается с Учреждением.

1.6. Общая площадь территории Памятника природы составляет 150 га.

1.7. Оказание Учреждением платных услуг осуществляется в соответствии с действующим законодательством.

2. Границы Памятника природы

2.1. Памятник природы расположен северо-западнее с. Каменское Ленинского района Республики Крым.

Границы Памятника природы определены в приложении 1 к настоящему Положению.

Сведения о характерных точках границы Памятника природы указаны в приложении 2 к настоящему Положению.

2.2. Границы и особенности режима особой охраны Памятника природы учитываются при подготовке документов территориального планирования, проведении инвентаризации земель.

2.3. Сведения о границах Памятника природы внесены в Единый государственный реестр недвижимости (учетный номер 90.00.2.30).

3. Цель создания и задачи Памятника природы

3.1. Памятник природы создан с целью охраны и сохранения в природном состоянии ценного в научном, эстетическом отношении участка песчаного мелководья Азовского моря с оригинальными морскими фитоценозами.

3.2. Основными задачами Памятника природы являются:
охрана и сохранение в природном состоянии Памятника природы;
осуществление разрешенной рекреационной деятельности при соблюдении установленного режима особой охраны;
экологическое просвещение;
осуществление экологического мониторинга;
проведение научных исследований.

4. Режим особой охраны территории Памятника природы

4.1. На территории Памятника природы запрещается или ограничивается любая деятельность, если она противоречит целям его создания, установленному режиму особой охраны или причиняет вред природным комплексам и их компонентам.

4.2. На территории Памятника природы с целью обеспечения выполнения им основных задач по сохранению и охране природных комплексов запрещается:

1) строительство объектов капитального строительства, размещение объектов некапитального строительства, а также строительство новых линейных объектов;

2) пользование недрами;

3) создание объектов размещения отходов производства и потребления, радиоактивных, химических, взрывчатых, токсичных, отравляющих и ядовитых веществ;

4) проход всех видов водного транспорта (кроме транспорта Учреждения, экстренных, аварийных и надзорных служб, транспорта для проведения

хозяйственных мероприятий, связанных с обеспечением функционирования Памятника природы);

5) осуществление всех видов рыболовства, за исключением случаев, предусмотренных настоящим Положением;

6) проведение в пределах Памятника природы археологических полевых работ и работ по сохранению объектов культурного наследия (консервация, ремонт, реставрация, приспособление объектов культурного наследия для современного использования) без разрешения, предусмотренного законодательством в сфере охраны объектов культурного наследия.

7) уничтожение или повреждение информационных и охранных знаков;

8) загрязнение и замусоривание территории Памятника природы;

9) забор воды в границах Памятника природы для нужд промышленных и сельскохозяйственных предприятий, коммунальных нужд.

4.3. На территории Памятника природы в установленном порядке разрешается:

1) осуществление Учреждением рекреационной и эколого-просветительской деятельности при соблюдении режима особой охраны Памятника природы;

2) рыболовство в научно-исследовательских и контрольных целях, в учебных и культурно-просветительских целях, любительское рыболовство;

3) проведение научных исследований и производственных практик, использование природных ресурсов в научно-исследовательских целях, не разрушающих окружающую среду и не истощающих биологические ресурсы;

4) ликвидация последствий и предупреждение возникновения чрезвычайных ситуаций техногенного (антропогенного) характера;

5) капитальный ремонт и реконструкция существующих линейных объектов в соответствии с действующим законодательством;

6) иная деятельность, не противоречащая целям и задачам Памятника природы.

5. Организация охраны территории Памятника природы

5.1. Государственный надзор в области охраны и использования особо охраняемых природных территорий осуществляется Минприроды Крыма при осуществлении регионального государственного экологического надзора в соответствии с законодательством Российской Федерации, Республики Крым в порядке, установленном Советом министров Республики Крым.

5.2. Охрана территории Памятника природы, его природных комплексов и объектов обеспечивается Учреждением.

5.3. Ответственность за нарушение режима Памятника природы устанавливается в соответствии с законодательством Российской Федерации и Республики Крым.


5.4. Пользователи акватории водных объектов обязаны соблюдать установленный режим особой охраны Памятника природы и несут за его

нарушение административную, уголовную и иную установленную законом ответственность.

5.5. Вред, причиненный природным объектам и комплексам в границах Памятника природы, подлежит возмещению в соответствии с утвержденными в установленном порядке таксами и методиками исчисления размера ущерба, а при их отсутствии - по фактическим затратам на их восстановление.

Приложение 1
к Положению о памятнике природы
регионального значения
Республики Крым
«Прибрежный аквальный комплекс
у Арабатской стрелки»

**Границы памятника природы регионального значения Республики Крым
«Прибрежный аквальный комплекс у Арабатской стрелки»**



Приложение 2
к Положению о памятнике природы
регионального значения
Республики Крым
«Прибрежный аквальный комплекс
у Арабатской стрелки»

**Сведения о характерных точках границы памятника природы
регионального значения
«Прибрежный аквальный комплекс у Арабатской стрелки»**

Система координат СК-63, система высот - Балтийская, 1977 г.

Номера характерных точек	Координаты характерных точек	
	X	Y
1	5010091,58	5297022,91
2	5010086,28	5297031,85
3	5009556,92	5297867,14
4	5009155,49	5298620,91
5	5009149,66	5298631,50
6	5009149,45	5298631,85
7	5009113,00	5298694,80
8	5008798,61	5299276,47
9	5008551,94	5299761,89
10	5008363,79	5300132,24
11	5008055,74	5300790,86
12	5007891,00	5301172,79
13	5007797,93	5301408,83
14	5007518,84	5301298,78
15	5007613,65	5301058,33
16	5007782,07	5300667,87
17	5008094,11	5300000,71

18	5008284,48	5299626,00
19	5008532,88	5299137,17
20	5008851,18	5298548,27
21	5008889,85	5298481,50
22	5009292,25	5297714,77
23	5009833,70	5296869,97
24	5009837,02	5296863,75
1	5010091,58	5297022,91

Приложение 28
к постановлению
Совета министров Республики Крым
от «02» октября 2018 года № 480
(в редакции постановления
Совета министров Республики Крым
от «25» мая 2021 года № 302)

ПОЛОЖЕНИЕ
О ПАМЯТНИКЕ ПРИРОДЫ РЕГИОНАЛЬНОГО ЗНАЧЕНИЯ
РЕСПУБЛИКИ КРЫМ
«ПРИБРЕЖНЫЙ АКВАЛЬНЫЙ КОМПЛЕКС У ДЖАНГУЛЬСКОГО
ОПОЛЗНЕВОГО ПОБЕРЕЖЬЯ»

1. Общие положения

1.1. Территория, занятая памятником природы регионального значения Республики Крым «Прибрежный аквальный комплекс у Джангульского оползневого побережья» (далее - Памятник природы), является в соответствии с распоряжением Совета министров Республики Крым от 05 февраля 2015 года № 69-р «Об утверждении Перечня особо охраняемых природных территорий регионального значения Республики Крым» особо охраняемой природной территорией.

1.2. Памятник природы создан без ограничения срока действия.

1.3. Памятник природы находится в ведении Министерства экологии и природных ресурсов Республики Крым (далее - Минприроды Крыма).

1.4. Управление Памятником природы, оказание рекреационных услуг и услуг по обеспечению функционирования установленного режима особой охраны Памятника природы, а также выполнение мероприятий по сохранению биологического разнообразия и поддержанию в естественном состоянии природных комплексов и объектов на территории Памятника природы осуществляется Государственным бюджетным учреждением Республики Крым национальный природный парк «Тарханкутский» (далее - Учреждение).

1.5. Осуществление деятельности на территории Памятника природы, не противоречащей режиму особой охраны территории Памятника природы, установленному настоящим Положением, предварительно согласовывается с Учреждением.

1.6. Памятник природы имеет площадь 180,01 га и протяженность 6 км.

1.7. Оказание Учреждением платных услуг осуществляется в соответствии с действующим законодательством.

2. Границы Памятника природы

2.1. Памятник природы расположен в с. Оленевка Черноморского района Республики Крым.

Границы Памятника природы определены в приложении 1 к настоящему Положению.

Сведения о характерных точках границы Памятника природы указаны в приложении 2 к настоящему Положению.

2.2. Границы и особенности режима особой охраны Памятника природы учитываются при подготовке документов территориального планирования, проведении инвентаризации земель.

2.3. Сведения о границах Памятника природы внесены в Единый государственный реестр недвижимости (учетный номер 90.00.2.40).

3. Цель создания и задачи Памятника природы

3.1. Памятник природы создан с целью:

охраны и сохранения в природном состоянии ценного в научном, эстетическом отношении природного эталона, иллюстрирующего абразионную работу моря у высокого крутостенного известнякового отторженца.

3.2. Основными задачами Памятника природы являются:

охрана и сохранение в природном состоянии Памятника природы;
осуществление разрешенной рекреационной деятельности при соблюдении установленного режима особой охраны;
экологическое просвещение;
осуществление экологического мониторинга;
проведение научных исследований.

4. Режим особой охраны территории Памятника природы

4.1. На территории Памятника природы запрещается или ограничивается любая деятельность, если она противоречит целям его создания, установленному режиму особой охраны или причиняет вред природным комплексам и их компонентам.

4.2. На территории Памятника природы с целью обеспечения выполнения им основных задач по сохранению и охране природных комплексов запрещается:

1) строительство объектов капитального строительства, размещение объектов некапитального строительства, а также строительство новых линейных объектов;

2) пользование недрами;

3) создание объектов размещения отходов производства и потребления, радиоактивных, химических, взрывчатых, токсичных, отравляющих и ядовитых веществ;

4) проход всех видов водного транспорта (кроме транспорта Учреждения,

экстренных, аварийных и надзорных служб, транспорта для проведения хозяйственных мероприятий, связанных с обеспечением функционирования Памятника природы);

5) осуществление всех видов рыболовства, за исключением случаев, предусмотренных настоящим Положением;

6) проведение в пределах Памятника природы археологических полевых работ и работ по сохранению объектов культурного наследия (консервация, ремонт, реставрация, приспособление объектов культурного наследия для современного использования) без разрешения, предусмотренного законодательством в сфере охраны объектов культурного наследия;

7) уничтожение или повреждение информационных и охранных знаков;

8) загрязнение и замусоривание территории Памятника природы;

9) забор воды в границах Памятника природы для нужд промышленных и сельскохозяйственных предприятий, коммунальных нужд.

4.3. На территории Памятника природы в установленном порядке разрешается:

1) осуществление Учреждением рекреационной и эколого-просветительской деятельности при соблюдении режима особой охраны Памятника природы;

2) рыболовство в научно-исследовательских и контрольных целях, в учебных и культурно-просветительских целях, любительское рыболовство;

3) проведение научных исследований и производственных практик, использование природных ресурсов в научно-исследовательских целях, не разрушающих окружающую среду и не истощающих биологические ресурсы;

4) ликвидация последствий и предупреждение возникновения чрезвычайных ситуаций техногенного (антропогенного) характера;

5) капитальный ремонт и реконструкция существующих линейных объектов в соответствии с действующим законодательством;

6) иная деятельность, не противоречащая целям и задачам Памятника природы.

5. Организация охраны территории Памятника природы

5.1. Государственный надзор в области охраны и использования особо охраняемых природных территорий осуществляется Минприроды Крыма при осуществлении регионального государственного экологического надзора в соответствии с законодательством Российской Федерации, Республики Крым в порядке, установленном Советом министров Республики Крым.

5.2. Охрана территории Памятника природы, его природных комплексов и объектов обеспечивается Учреждением.

5.3. Ответственность за нарушение режима Памятника природы устанавливается в соответствии с законодательством Российской Федерации и Республики Крым.


5.4. Пользователи акватории водных объектов обязаны соблюдать

установленный режим особой охраны Памятника природы и несут за его нарушение административную, уголовную и иную установленную законом ответственность.

5.5. Вред, причиненный природным объектам и комплексам в границах Памятника природы, подлежит возмещению в соответствии с утвержденными в установленном порядке таксами и методиками исчисления размера ущерба, а при их отсутствии - по фактическим затратам на их восстановление.

Приложение 1
к Положению о памятнике природы
регионального значения
Республики Крым
«Прибрежный аквальный комплекс
у Джангульского оползневого
побережья»

**Границы памятника природы регионального значения Республики Крым
«Прибрежный аквальный комплекс у Джангульского оползневого
побережья»**



Приложение 2
к Положению о памятнике природы
регионального значения
«Прибрежный аквальный комплекс
у Джангульского оползневого
побережья»

**Сведения о характерных точках границы памятника природы
регионального значения «Прибрежный аквальный комплекс
у Джангульского оползневого побережья»**

Система координат СК-63, система высот - Балтийская, 1977 г.

Номера характерных точек границы	Координаты характерных точек границы	
	X	Y
1	5023762,11	4300856,99
2	5023795,23	4300884,47
3	5023858,08	4300944,76
4	5023897,50	4300991,13
5	5023924,18	4301029,88
6	5023933,78	4301044,76
7	5023958,11	4301084,98
8	5023980,59	4301122,00
9	5023983,99	4301127,73
10	5024003,62	4301187,67
11	5024006,75	4301192,08
12	5024013,96	4301202,82
13	5024028,63	4301218,52
14	5024042,25	4301234,16
15	5024064,09	4301261,04
16	5024073,24	4301268,93

17	5024102,59	4301295,30
18	5024128,59	4301326,82
19	5024165,52	4301377,63
20	5024167,97	4301381,97
21	5024183,36	4301409,66
22	5024204,81	4301439,03
23	5024220,07	4301462,46
24	5024259,91	4301469,39
25	5024277,21	4301475,59
26	5024326,00	4301498,19
27	5024415,02	4301576,70
28	5024426,14	4301591,36
29	5024446,93	4301622,66
30	5024462,48	4301661,71
31	5024490,53	4301710,66
32	5024521,01	4301747,18
33	5024529,08	4301763,46
34	5024535,88	4301771,03
35	5024539,63	4301775,29
36	5024584,08	4301826,73
37	5024597,96	4301844,05
38	5024601,98	4301849,46
39	5024610,36	4301854,53
40	5024629,41	4301866,60
41	5024685,81	4301925,37
42	5024729,09	4301942,12

43	5024767,26	4301962,19
44	5024792,93	4301973,29
45	5024868,20	4302000,96
46	5024914,71	4302022,73
47	5024975,93	4302075,83
48	5024993,26	4302085,05
49	5025002,34	4302090,08
50	5025022,26	4302102,65
51	5025088,17	4302147,95
52	5025150,33	4302172,62
53	5025179,12	4302185,85
54	5025255,30	4302225,85
55	5025265,83	4302231,65
56	5025320,39	4302272,02
57	5025357,84	4302306,93
58	5025361,97	4302310,85
59	5025386,66	4302334,76
60	5025462,59	4302389,14
61	5025465,48	4302391,24
62	5025484,53	4302405,23
63	5025566,77	4302497,03
64	5025575,39	4302529,19
65	5025647,49	4302592,58
66	5025676,17	4302632,54
67	5025732,96	4302687,80
68	5025736,22	4302699,19

69	5025760,58	4302728,12
70	5025765,06	4302736,17
71	5025776,50	4302757,47
72	5025780,90	4302771,67
73	5025788,50	4302779,26
74	5025809,14	4302806,12
75	5025827,94	4302830,70
76	5025855,42	4302866,86
77	5025880,00	4302885,66
78	5025702,54	4303052,42
79	5025681,10	4303032,06
80	5025673,15	4303017,81
81	5025642,99	4302994,01
82	5025629,96	4302969,88
83	5025616,63	4302951,15
84	5025591,25	4302933,06
85	5025528,69	4302929,26
86	5025514,73	4302922,57
87	5025512,21	4302899,42
88	5025500,77	4302878,12
89	5025473,77	4302855,61
90	5025473,15	4302837,80
91	5025443,94	4302820,34
92	5025409,04	4302774,63
93	5025391,25	4302787,96
94	5025381,39	4302781,63

95	5025380,45	4302767,64
96	5025359,63	4302753,67
97	5025353,16	4302741,29
98	5025333,46	4302730,85
99	5025328,81	4302702,00
100	5025304,29	4302670,54
101	5025285,38	4302658,45
102	5025306,96	4302647,03
103	5025287,91	4302633,04
104	5025193,93	4302565,73
105	5025153,28	4302526,37
106	5025115,83	4302491,46
107	5025039,65	4302451,46
108	5024946,94	4302414,66
109	5024923,46	4302398,77
110	5024852,34	4302349,89
111	5024792,65	4302318,13
112	5024764,71	4302282,54
113	5024681,56	4302251,98
114	5024637,72	4302233,02
115	5024589,47	4302207,65
116	5024548,40	4302196,97
117	5024498,25	4302186,29
118	5024473,28	4302177,17
119	5024464,40	4302165,11
120	5024468,21	4302139,72

121	5024468,85	4302120,02
122	5024449,80	4302107,95
123	5024432,01	4302119,40
124	5024419,15	4302116,43
125	5024404,86	4302101,65
126	5024391,74	4302069,55
127	5024357,09	4302022,88
128	5024312,64	4301971,44
129	5024284,72	4301940,34
130	5024272,64	4301924,44
131	5024261,20	4301897,18
132	5024242,61	4301881,41
133	5024192,00	4301793,08
134	5024187,12	4301772,66
135	5024176,00	4301758,00
136	5024158,70	4301751,80
137	5024109,46	4301757,48
138	5024084,15	4301750,89
139	5024049,14	4301733,97
140	5024021,79	4301714,39
141	5023996,45	4301691,46
142	5023992,50	4301666,04
143	5023969,63	4301647,04
144	5023962,54	4301615,97
145	5023932,52	4301571,58
146	5023905,71	4301527,63

147	5023877,31	4301496,11
148	5023848,01	4301470,84
149	5023809,40	4301423,31
150	5023778,33	4301390,05
151	5023757,72	4301359,37
152	5023736,76	4301331,43
153	5023725,98	4301302,88
154	5023724,18	4301277,73
155	5023701,55	4301240,47
156	5023677,08	4301200,01
157	5023650,40	4301161,26
158	5023587,55	4301100,97
159	5023536,87	4301064,71
160	5023488,49	4301024,31
161	5023451,22	4300982,58
162	5023433,53	4300968,77
163	5023415,24	4300954,04
164	5023400,86	4300936,57
165	5023372,65	4300889,37
166	5023347,80	4300828,59
167	5023331,67	4300789,83
168	5023332,30	4300774,57
169	5023317,69	4300739,66
170	5023309,45	4300717,44
171	5023295,49	4300698,41
172	5023299,92	4300683,82

173	5023284,78	4300648,34
174	5023268,80	4300626,03
175	5023233,89	4300601,27
176	5023198,97	4300561,92
177	5023171,68	4300511,11
178	5023147,60	4300500,58
179	5023131,68	4300480,62
180	5023122,79	4300458,39
181	5023097,90	4300438,44
182	5023052,31	4300385,4
183	5023039,60	4300372,69
184	5022991,34	4300347,91
185	5022975,48	4300332,56
186	5022981,81	4300311,08
187	5022969,14	4300302,86
188	5022955,78	4300305,36
189	5022944,36	4300300,94
190	5022930,39	4300297,13
191	5022870,72	4300240,61
192	5022840,23	4300202,52
193	5022831,34	4300176,48
194	5022819,91	4300162,51
195	5022799,59	4300148,56
196	5022756,42	4300120,60
197	5022702,45	4300104,74
198	5022676,74	4300081,90

199	5022629,74	4300056,47
200	5022596,73	4300037,44
201	5022573,88	4300020,94
202	5022543,40	4300013,29
203	5022490,07	4300005,71
204	5022445,63	4300000,59
205	5022420,21	4299984,10
206	5022407,54	4299962,51
207	5022399,91	4299940,94
208	5022387,20	4299942,18
209	5022378,33	4299952,37
210	5022340,23	4299951,10
211	5022300,85	4299923,16
212	5022256,40	4299910,44
213	5022200,52	4299881,25
214	5022104,01	4299834,25
215	5022065,93	4299794,91
216	5022065,92	4299773,30
217	5022043,06	4299788,55
218	5021959,26	4299746,63
219	5021945,28	4299722,51
220	5021905,93	4299698,37
221	5021877,99	4299689,51
222	5021850,06	4299665,34
223	5021785,28	4299645,04
224	5021754,82	4299617,13

225	5021673,55	4299591,70
226	5021649,41	4299565,03
227	5021636,72	4299544,74
228	5021636,72	4299518,05
229	5021610,06	4299510,44
230	5021598,62	4299516,80
231	5021585,91	4299525,67
232	5021551,63	4299519,35
233	5021519,90	4299501,54
234	5021517,36	4299469,80
235	5021500,85	4299434,24
236	5021484,33	4299412,66
237	5021450,05	4299413,94
238	5021446,24	4299406,30
239	5021427,18	4299402,49
240	5021390,35	4299361,86
241	5021364,96	4299349,18
242	5021338,31	4299347,89
243	5021298,93	4299370,76
244	5021422,03	4299085,50
245	5021505,05	4299112,12
246	5021560,94	4299133,19
247	5021634,33	4299152,85
248	5021722,54	4299230,30
249	5021723,39	4299231,40
250	5021786,72	4299258,24

251	5021870,93	4299342,46
252	5021904,82	4299357,32
253	5021930,53	4299376,17
254	5021939,77	4299379,07
255	5022000,06	4299405,53
256	5022031,07	4299427,60
257	5022055,93	4299438,56
258	5022062,80	4299442,65
259	5022102,15	4299466,79
260	5022123,56	4299488,75
261	5022215,92	4299513,49
262	5022296,96	4299594,53
263	5022331,87	4299611,53
264	5022339,42	4299615,34
265	5022368,26	4299630,41
266	5022383,39	4299634,74
267	5022398,21	4299641,02
268	5022399,91	4299640,94
269	5022549,91	4299681,13
270	5022584,96	4299716,18
271	5022585,62	4299716,28
272	5022616,43	4299722,32
273	5022646,91	4299729,97
274	5022723,88	4299761,13
275	5022749,51	4299777,72
276	5022759,89	4299785,22

277	5022776,06	4299794,54
278	5022819,50	4299818,05
279	5022826,74	4299822,09
280	5022842,33	4299833,34
281	5022906,42	4299860,79
282	5022919,50	4299868,80
283	5022962,67	4299896,76
284	5022969,38	4299901,23
285	5022989,70	4299915,18
286	5023052,10	4299972,54
287	5023063,53	4299986,51
288	5023091,15	4300026,48
289	5023095,23	4300035,47
290	5023119,14	4300043,05
291	5023132,42	4300051,19
292	5023145,09	4300059,41
293	5023212,65	4300130,57
294	5023251,73	4300160,56
295	5023264,44	4300173,27
296	5023279,82	4300189,85
297	5023307,26	4300221,77
298	5023310,42	4300224,30
299	5023382,60	4300308,39
300	5023386,21	4300315,84
301	5023431,49	4300361,11
302	5023435,97	4300369,16

303	5023442,68	4300381,66
304	5023512,69	4300451,34
305	5023528,67	4300473,65
306	5023544,59	4300498,34
307	5023560,71	4300530,6
308	5023575,85	4300566,08
309	5023581,42	4300593,31
310	5023590,73	4300613,13
311	5023596,82	4300629,55
312	5023609,04	4300658,75
313	5023615,55	4300691,17
314	5023624,77	4300713,33
315	5023625,49	4300715,06
316	5023639,64	4300749,68
317	5023674,97	4300782,74
318	5023697,62	4300808,11
319	5023720,55	4300827,25
1	5023762,11	4300856,99

Приложение 29
к постановлению
Совета министров Республики Крым
от «02» октября 2018 года № 480
(в редакции постановления
Совета министров Республики Крым
от «25» мая 2021 года № 302)

**ПОЛОЖЕНИЕ
О ПАМЯТНИКЕ ПРИРОДЫ РЕГИОНАЛЬНОГО ЗНАЧЕНИЯ
РЕСПУБЛИКИ КРЫМ
«ПРИБРЕЖНЫЙ АКВАЛЬНЫЙ КОМПЛЕКС У СКАЛЫ ДИВА
И ГОРЫ КОШКА»**

1. Общие положения

1.1. Памятник природы регионального значения Республики Крым «Прибрежный аквальный комплекс у скалы Дива и горы Кошка» (далее - Памятник природы) в соответствии с распоряжением Совета министров Республики Крым от 05 февраля 2015 года № 69-р «Об утверждении Перечня особо охраняемых природных территорий регионального значения Республики Крым» является особо охраняемой природной территорией.

1.2. Памятник природы создан без ограничения срока действия.

1.3. Памятник природы находится в ведении Министерства экологии и природных ресурсов Республики Крым (далее - Минприроды Крыма).

1.4. Управление Памятником природы, рекреационных услуг и оказание услуг по обеспечению функционирования Памятника природы, а также выполнение мероприятий по сохранению биологического разнообразия и поддержанию в естественном состоянии природных комплексов и объектов на территории Памятника природы осуществляются Государственным автономным учреждением Республики Крым «Управление особо охраняемыми природными территориями Республики Крым» (далее - Учреждение).

1.5. Осуществление деятельности на территории Памятника природы, не противоречащей режиму особой охраны территории Памятника природы, установленному настоящим Положением, предварительно согласовывается с Учреждением.

1.6. Общая площадь территории Памятника природы составляет 60 га.

1.7. Оказание Учреждением платных услуг осуществляется в соответствии с действующим законодательством

2. Границы Памятника природы

2.1. Памятник природы расположен в районе пгт Симеиз городского

округа Ялта Республики Крым у горы Кошка и скалы Дива.

Границы Памятника природы определены в приложении 1 к настоящему Положению.

Сведения о характерных точках границы Памятника природы указаны в приложении 2 к настоящему Положению.

2.2. Границы и особенности режима особой охраны Памятника природы учитываются при подготовке документов территориального планирования, проведении инвентаризации земель.

2.3. Сведения о границах Памятника природы внесены в Единый государственный реестр недвижимости (учетный номер 90.00.2.35).

3. Цель создания и задачи Памятника природы

3.1. Памятник природы создан с целью охраны и сохранения в природном состоянии ценного в научном, эстетическом отношении полигона, иллюстрирующего процессы взаимодействия моря и горного отторженца, сложенного верхнеюрскими известняками, охраны своеобразного черноморского биоценоза и охраны места миграции ценных видов рыб.

3.2. Основными задачами Памятника природы являются:
охрана и сохранение в природном состоянии Памятника природы;
экологическое просвещение;
осуществление экологического мониторинга;
проведение научных исследований.

4. Режим особой охраны территории Памятника природы

4.1. На территории Памятника природы запрещается или ограничивается любая деятельность, если она противоречит целям его создания, установленному режиму особой охраны или причиняет вред природным комплексам и их компонентам.

4.2. На территории Памятника природы с целью обеспечения выполнения им основных задач по сохранению и охране природных комплексов запрещается:

1) строительство объектов капитального строительства, размещение объектов некапитального строительства, а также строительство новых линейных объектов;

2) пользование недрами;

3) создание объектов размещения отходов производства и потребления, радиоактивных, химических, взрывчатых, токсичных, отравляющих и ядовитых веществ;

4) проход всех видов водного транспорта вне установленных Минприроды Крыма маршрутов (кроме транспорта, Учреждения, экстренных, аварийных и надзорных служб, транспорта для проведения хозяйственных мероприятий, связанных с обеспечением функционирования Памятника природы);

5) осуществление всех видов рыболовства, за исключением случаев,

предусмотренных настоящим Положением;

б) проведение в пределах Памятника природы археологических полевых работ и работ по сохранению объектов культурного наследия (консервация, ремонт, реставрация, приспособление объектов культурного наследия для современного использования) без разрешения, предусмотренного законодательством в сфере охраны объектов культурного наследия;

7) уничтожение или повреждение информационных и охранных знаков;

8) загрязнение и замусоривание территории Памятника природы;

9) забор воды в границах Памятника природы для нужд промышленных и сельскохозяйственных предприятий, коммунальных нужд.

4.3. На территории Памятника природы в установленном порядке разрешается:

1) осуществление Учреждением рекреационной и эколого-просветительской деятельности при соблюдении режима особой охраны Памятника природы;

2) рыболовство в научно-исследовательских и контрольных целях, в учебных и культурно-просветительских целях, любительское рыболовство;

3) капитальный ремонт и реконструкция существующих линейных объектов в соответствии с действующим законодательством;

4) проведение научных исследований и производственных практик, использование природных ресурсов в научно-исследовательских целях, не разрушающих окружающую среду и не истощающих биологические ресурсы;

5) ликвидация последствий и предупреждение возникновения чрезвычайных ситуаций техногенного (антропогенного) характера;

6) иная деятельность, не противоречащая целям и задачам Памятника природы.

5. Организация охраны территории Памятника природы

5.1. Государственный надзор в области охраны и использования особо охраняемых природных территорий осуществляется Минприроды Крыма при осуществлении регионального государственного экологического надзора в соответствии с законодательством Российской Федерации, Республики Крым в порядке, установленном Советом министров Республики Крым.

5.2. Охрана территории Памятника природы, его природных комплексов и объектов обеспечивается Учреждением.

5.3. Ответственность за нарушение режима Памятника природы устанавливается в соответствии с законодательством Российской Федерации и Республики Крым.


5.4. Пользователи акватории водных объектов обязаны соблюдать установленный режим особой охраны Памятника природы и несут за его нарушение административную, уголовную и иную установленную законом ответственность.

5.5. Вред, причиненный природным объектам и комплексам в границах

Памятника природы, подлежит возмещению в соответствии с утвержденными в установленном порядке таксами и методиками исчисления размера ущерба, а при их отсутствии - по фактическим затратам на их восстановление.

Приложение 1
к Положению
о памятнике природы
регионального значения
Республики Крым
«Прибрежный аквальный комплекс
у скалы Дива и горы Кошка»

**Границы памятника природы регионального значения Республики Крым
«Прибрежный аквальный комплекс у скалы Дива и горы Кошка»**



Приложение 2
к Положению
о памятнике природы
регионального значения
Республики Крым
«Прибрежный аквальный комплекс
у скалы Дива и горы Кошка»

**Сведения о характерных точках границы памятника природы
регионального значения Республики Крым
«Прибрежный аквальный комплекс у скалы Дива и горы Кошка»**

Система координат СК-63, система высот - Балтийская, 1977 г.

Номера характерных точек границы	Координаты характерных точек границы	
	X	Y
1	4910369,96	5180320,03
2	4910412,07	5180357,97
3	4910426,88	5180414,18
4	4910423,47	5180520,35
5	4910375,96	5180556,89
6	4910355,85	5180575,49
7	4910353,96	5180593,07
8	4910344,90	5180592,87
9	4910345,58	5180595,59
10	4910353,42	5180595,70
11	4910351,22	5180618,81
12	4910364,67	5180646,60
13	4910361,90	5180650,33
14	4910324,85	5180641,16
15	4910303,25	5180673,82
16	4910286,74	5180688,24
17	4910287,44	5180700,99
18	4910305,63	5180712,57
19	4910335,21	5180709,68
20	4910344,90	5180714,61
21	4910356,98	5180712,21
22	4910364,80	5180693,17
23	4910358,34	5180679,59
24	4910345,58	5180667,16
25	4910351,20	5180657,67

26	4910357,82	5180665,32
27	4910362,86	5180665,96
28	4910376,83	5180658,76
29	4910434,87	5180665,48
30	4910471,43	5180692,20
31	4910471,86	5180693,35
32	4910478,11	5180698,27
33	4910479,93	5180698,03
34	4910481,21	5180698,96
35	4910484,84	5180706,34
36	4910485,68	5180706,09
37	4910489,12	5180711,93
38	4910459,04	5180729,38
39	4910464,18	5180738,27
40	4910494,64	5180720,90
41	4910500,82	5180716,94
42	4910517,93	5180742,70
43	4910490,95	5180757,29
44	4910491,60	5180758,76
45	4910489,98	5180759,72
46	4910491,49	5180761,95
47	4910492,81	5180761,54
48	4910516,09	5180748,38
49	4910529,51	5180769,04
50	4910536,86	5180782,09
51	4910542,94	5180794,19
52	4910549,31	5180808,18
53	4910287,29	5181138,81
54	4910061,21	5181136,40
55	4909931,34	5181018,55
56	4909859,18	5180862,22
57	4909825,51	5180657,79
58	4909815,89	5180386,01
59	4909839,68	5179953,40
60	4910237,89	5180034,50
61	4910234,65	5180059,51
62	4910277,12	5180138,25
63	4910271,54	5180157,37
64	4910277,02	5180198,05
65	4910286,20	5180208,29
66	4910289,44	5180220,24
1	4910369,96	5180320,03

Приложение 30
к постановлению
Совета министров Республики Крым
от «02» октября 2018 года № 480
(в редакции постановления
Совета министров Республики Крым
от «25» мая 2021 года № 302)

ПОЛОЖЕНИЕ
О ПАМЯТНИКЕ ПРИРОДЫ РЕГИОНАЛЬНОГО ЗНАЧЕНИЯ
РЕСПУБЛИКИ КРЫМ
«ПРИБРЕЖНЫЙ АКВАЛЬНЫЙ КОМПЛЕКС У МЫСА АЙ-ТОДОР»

1. Общие положения

1.1. Памятник природы регионального значения Республики Крым «Прибрежный аквальный комплекс у мыса Ай-Тодор» (далее - Памятник природы) в соответствии с распоряжением Совета министров Республики Крым от 05 февраля 2015 года № 69-р «Об утверждении Перечня особо охраняемых природных территорий регионального значения Республики Крым» является особо охраняемой природной территорией.

1.2. Памятник природы создан без ограничения срока действия.

1.3. Памятник природы находится в ведении Министерства экологии и природных ресурсов Республики Крым (далее - Минприроды Крыма).

1.4. Управление Памятником природы, оказание рекреационных услуг и услуг по обеспечению функционирования Памятника природы, а также выполнение мероприятий по сохранению биологического разнообразия и поддержанию в естественном состоянии природных комплексов и объектов на территории Памятника природы осуществляются Государственным автономным учреждением Республики Крым «Управление особо охраняемыми природными территориями Республики Крым» (далее - Учреждение).

1.5. Осуществление деятельности на территории Памятника природы, не противоречащей режиму особой охраны территории Памятника природы, установленному настоящим Положением, предварительно согласовывается с Учреждением.

1.6. Общая площадь территории Памятника природы составляет 120 га.

1.7. Оказание Учреждением платных услуг осуществляется в соответствии с действующим законодательством.

2. Границы Памятника природы

2.1. Памятник природы расположен в районе пгт Гаспра городского округа Ялта Республики Крым у мыса Ай-Тодор.

Границы Памятника природы определены в приложении 1 к настоящему Положению.

Сведения о характерных точках границы Памятника природы указаны в приложении 2 к настоящему Положению.

2.2. Границы и особенности режима особой охраны Памятника природы учитываются при подготовке документов территориального планирования, проведении инвентаризации земель.

2.3. Сведения о границах Памятника природы внесены в Единый государственный реестр недвижимости (учетный номер 90.00.2.38).

3. Цель создания и задачи Памятника природы

3.1. Памятник природы создан с целью охраны и сохранения в природном состоянии ценного в научном, эстетическом отношении полигона, иллюстрирующего процессы взаимодействия моря и горного отторженца, охраны своеобразного черноморского биоценоза и охраны места миграции ценных видов рыб.

3.2. Основными задачами Памятника природы являются:
охрана и сохранение в природном состоянии Памятника природы;
осуществление разрешенной рекреационной деятельности при соблюдении установленного режима особой охраны;
экологическое просвещение;
осуществление экологического мониторинга;
проведение научных исследований.

4. Режим особой охраны территории Памятника природы

4.1. На территории Памятника природы запрещается или ограничивается любая деятельность, если она противоречит целям его создания, установленному режиму особой охраны или причиняет вред природным комплексам и их компонентам.

4.2. На территории Памятника природы с целью обеспечения выполнения им основных задач по сохранению и охране природных комплексов запрещается:

1) строительство объектов капитального строительства, размещение объектов некапитального строительства, а также строительство новых линейных объектов;

2) пользование недрами;

3) создание объектов размещения отходов производства и потребления, радиоактивных, химических, взрывчатых, токсичных, отравляющих и ядовитых веществ;

4) проход всех видов водного транспорта вне установленных Минприроды Крыма маршрутов (кроме транспорта Учреждения, экстренных, аварийных и надзорных служб, транспорта для проведения хозяйственных мероприятий, связанных с обеспечением функционирования Памятника природы);

5) осуществление всех видов рыболовства, за исключением случаев, предусмотренных настоящим Положением;

6) проведение в пределах Памятника природы археологических работ и работ по сохранению объектов культурного наследия (консервация, ремонт, реставрация, приспособление объектов культурного наследия для современного использования) без разрешения, предусмотренного законодательством в сфере охраны объектов культурного наследия;

7) уничтожение или повреждение информационных и охранных знаков;

8) загрязнение и замусоривание территории Памятника природы;

9) забор воды в границах Памятника природы для нужд промышленных и сельскохозяйственных предприятий, коммунальных нужд.

4.3. На территории Памятника природы в установленном порядке разрешается:

1) осуществление Учреждением рекреационной и эколого-просветительской деятельности при соблюдении установленного режима особой охраны Памятника природы;

2) капитальный ремонт и реконструкция существующих линейных объектов в соответствии с действующим законодательством;

3) рыболовство в научно-исследовательских и контрольных целях, в учебных и культурно-просветительских целях, любительское рыболовство;

4) проведение научных исследований и производственных практик, использование природных ресурсов в научно-исследовательских целях, не разрушающих окружающую среду и не истощающих биологические ресурсы;

5) ликвидация последствий и предупреждение возникновения чрезвычайных ситуаций техногенного (антропогенного) характера;

6) иная деятельность, не противоречащая целям и задачам Памятника природы.

5. Организация охраны территории Памятника природы

5.1. Государственный надзор в области охраны и использования особо охраняемых природных территорий осуществляется Минприроды Крыма при осуществлении регионального государственного экологического надзора в соответствии с законодательством Российской Федерации, Республики Крым в порядке, установленном Советом министров Республики Крым.

5.2. Охрана территории Памятника природы, его природных комплексов и объектов обеспечивается Учреждением.

5.3. Ответственность за нарушение режима Памятника природы устанавливается в соответствии с законодательством Российской Федерации и Республики Крым.

5.4. Пользователи акватории водных объектов обязаны соблюдать установленный режим особой охраны Памятника природы и несут за его нарушение административную, уголовную и иную установленную законом ответственность.

5.5. Вред, причиненный природным объектам и комплексам в границах Памятника природы, подлежит возмещению в соответствии с утвержденными в установленном порядке таксами и методиками исчисления размера ущерба, а при их отсутствии - по фактическим затратам на их восстановление.

Приложение 1
к Положению о памятнике
природы регионального значения
Республики Крым
«Прибрежный аквальный
комплекс у мыса Ай-Тодор»

**Границы памятника природы регионального значения
Республики Крым «Прибрежный аквальный комплекс у мыса Ай-Тодор»**



Приложение 2
к Положению
о памятнике природы
регионального значения
«Прибрежный аквальный
комплекс у мыса Ай-Тодор»

**Сведения о характерных точках границы памятника природы
регионального значения
«Прибрежный аквальный комплекс у мыса Ай-Тодор»**

Система координат СК-63, система высот - Балтийская, 1977 г.

Номера характерных точек	Координаты характерных точек	
	X	Y
1	4913619,06	5190859,90
2	4913650,51	5190866,04
3	4913677,04	5190876,58
4	4913725,55	5190939,19
5	4913756,49	5190988,40
6	4913794,54	5191078,02
7	4913796,99	5191094,12
8	4913830,29	5191093,56
9	4913837,03	5191083,86
10	4913837,45	5191072,84
11	4913872,77	5191071,43
12	4913869,16	5191103,26
13	4913875,62	5191103,34
14	4913877,25	5191084,69
15	4913967,32	5191102,08
16	4913961,31	5191122,31
17	4913967,99	5191123,96

18	4913972,81	5191104,30
19	4914011,29	5191112,51
20	4914005,77	5191135,25
21	4914011,62	5191136,19
22	4914019,05	5191103,93
23	4914056,51	5191123,55
24	4914051,91	5191151,03
25	4914055,31	5191151,19
26	4914060,93	5191125,18
27	4914063,20	5191126,67
28	4914065,43	5191151,82
29	4914151,94	5191162,03
30	4914260,50	5191181,16
31	4914261,96	5191177,84
32	4914273,82	5191179,89
33	4914268,51	5191204,37
34	4914275,89	5191205,81
35	4914282,02	5191182,01
36	4914325,84	5191189,87
37	4914320,48	5191207,13
38	4914324,76	5191206,71
39	4914333,82	5191180,42
40	4914387,17	5191200,69
41	4914377,41	5191226,38
42	4914381,12	5191227,79
43	4914387,63	5191210,76

44	4914411,34	5191211,06
45	4914426,89	5191216,28
46	4914415,90	5191243,58
47	4914418,81	5191245,00
48	4914420,58	5191244,40
49	4914425,05	5191234,89
50	4914439,70	5191240,48
51	4914469,09	5191258,39
52	4914466,98	5191261,44
53	4914470,30	5191263,63
54	4914476,86	5191253,97
55	4914506,04	5191286,94
56	4914509,70	5191290,25
57	4914496,05	5191311,48
58	4914499,56	5191313,64
59	4914513,00	5191293,11
60	4914548,01	5191320,53
61	4914534,39	5191343,07
62	4914537,81	5191345,14
63	4914550,9	5191323,65
64	4914563,93	5191333,84
65	4914593,32	5191338,20
66	4914586,66	5191369,05
67	4914592,22	5191369,89
68	4914598,89	5191338,53
69	4914643,76	5191342,16

70	4914638,69	5191376,80
71	4914642,29	5191377,28
72	4914647,67	5191342,38
73	4914658,14	5191343,27
74	4914693,67	5191353,29
75	4914695,71	5191342,60
76	4914700,16	5191341,39
77	4914716,26	5191340,20
78	4914747,60	5191348,62
79	4914789,66	5191375,43
80	4914794,16	5191377,76
81	4914834,35	5191400,46
82	4914829,70	5191410,10
83	4914860,31	5191428,52
84	4914855,56	5191440,65
85	4914901,00	5191462,24
86	4914962,31	5191467,21
87	4914999,30	5191449,08
88	4915107,07	5191453,62
89	4915186,74	5191472,57
90	4915125,58	5191783,17
91	4914961,54	5191751,82
92	4914882,25	5191745,34
93	4914709,11	5191700,03
94	4914629,82	5191687,09
95	4914602,64	5191674,65

96	4914599,04	5191674,17
97	4914584,84	5191669,34
98	4914547,40	5191666,52
99	4914541,84	5191665,68
100	4914436,66	5191628,86
101	4914421,88	5191614,08
102	4914387,81	5191604,95
103	4914382,47	5191601,79
104	4914379,05	5191599,72
105	4914354,65	5191574,81
106	4914349,56	5191573,45
107	4914342,33	5191569,14
108	4914338,82	5191566,98
109	4914288,10	5191514,81
110	4914287,25	5191514,61
111	4914284,34	5191513,19
112	4914275,22	5191508,35
113	4914274,54	5191508,22
114	4914270,83	5191506,81
115	4914266,89	5191504,94
116	4914218,44	5191500,26
117	4914211,06	5191498,82
118	4914118,51	5191464,18
119	4914114,36	5191460,03
120	4914108,29	5191458,96
121	4914038,60	5191450,74

122	4914037,81	5191450,70
123	4914037,49	5191450,60
124	4914030,27	5191449,75
125	4913997,54	5191438,89
126	4913979,64	5191433,64
127	4913964,03	5191432,39
128	4913958,18	5191431,45
129	4913921,01	5191418,24
130	4913896,05	5191415,21
131	4913889,37	5191413,56
132	4913860,11	5191401,77
133	4913830,36	5191393,60
134	4913802,05	5191394,08
135	4913796,99	5191394,12
136	4913646,99	5191353,93
137	4913537,18	5191244,12
138	4913527,07	5191217,82
139	4913468,34	5191233,56
140	4913318,34	5191193,37
141	4913272,07	5191156,60
142	4913254,45	5191151,91
143	4913196,69	5191118,82
144	4913195,82	5191118,32
145	4913086,01	5191008,51
146	4913068,79	5190944,22
147	4913047,75	5190921,68

148	4913007,28	5190867,01
149	4912998,37	5190833,74
150	4912997,75	5190833,05
151	4912962,78	5190784,43
152	4912939,79	5190734,54
153	4912889,04	5190591,18
154	4912877,62	5190549,66
155	4912837,88	5190350,10
156	4912832,10	5190292,47
157	4912831,67	5190157,43
158	4912831,67	5190156,47
159	4912854,58	5190041,49
160	4912905,44	5189918,92
161	4912922,72	5189883,90
162	4912928,31	5189874,62
163	4912955,43	5189831,33
164	4912974,07	5189794,55
165	4912984,49	5189763,91
166	4912990,04	5189748,89
167	4913006,68	5189707,36
168	4913014,09	5189682,18
169	4913023,02	5189608,41
170	4913023,51	5189573,50
171	4913023,68	5189566,85
172	4913026,11	5189500,00
173	4913026,34	5189455,84

174	4913003,79	5189307,61
175	4913120,10	5189272,01
176	4913269,59	5189219,33
177	4913283,87	5189258,01
178	4913291,09	5189291,63
179	4913253,80	5189299,60
180	4913255,66	5189305,01
181	4913267,57	5189301,97
182	4913267,05	5189299,76
183	4913291,79	5189294,19
184	4913304,96	5189331,58
185	4913306,20	5189340,79
186	4913310,00	5189365,17
187	4913306,50	5189366,05
188	4913305,14	5189363,68
189	4913281,85	5189369,45
190	4913283,03	5189374,90
191	4913311,44	5189368,77
192	4913317,76	5189399,67
193	4913320,32	5189417,66
194	4913298,51	5189420,79
195	4913298,69	5189427,28
196	4913320,56	5189425,08
197	4913325,82	5189448,12
198	4913326,34	5189457,44
199	4913325,93	5189478,73

200	4913289,33	5189479,98
201	4913288,81	5189482,19
202	4913325,95	5189482,27
203	4913326,08	5189506,25
204	4913325,3	5189527,88
205	4913293,41	5189530,32
206	4913293,93	5189534,84
207	4913321,28	5189535,12
208	4913324,23	5189557,22
209	4913323,48	5189577,75
210	4913323,40	5189583,58
211	4913291,89	5189585,74
212	4913291,61	5189589,43
213	4913323,32	5189589,28
214	4913322,76	5189628,62
215	4913321,90	5189635,72
216	4913292,73	5189634,51
217	4913292,73	5189637,56
218	4913321,42	5189639,68
219	4913315,16	5189691,43
220	4913292,57	5189685,85
221	4913291,89	5189688,93
222	4913314,78	5189694,5
223	4913309,45	5189738,57
224	4913286,09	5189734,98
225	4913285,41	5189738,91

226	4913309,00	5189742,25
227	4913308,92	5189742,94
228	4913298,50	5189778,38
229	4913274,71	5189771,05
230	4913273,69	5189774,45
231	4913297,36	5189782,26
232	4913290,47	5189805,68
233	4913275,18	5189843,84
234	4913251,42	5189833,76
235	4913250,22	5189835,65
236	4913237,30	5189831,56
237	4913235,44	5189837,17
238	4913272,17	5189851,37
239	4913268,53	5189860,45
240	4913251,27	5189911,23
241	4913252,58	5189907,03
242	4913247,18	5189916,60
243	4913223,19	5189905,70
244	4913221,33	5189908,38
245	4913245,71	5189922,00
246	4913218,86	5189974,24
247	4913194,79	5189960,08
248	4913192,41	5189963,33
249	4913215,55	5189977,71
250	4913199,23	5190006,49
251	4913187,81	5190025,72

252	4913162,32	5190011,62
253	4913161,14	5190014,14
254	4913185,28	5190029,05
255	4913182,53	5190033,90
256	4913131,67	5190156,47
257	4913132,10	5190291,51
258	4913171,84	5190491,07
259	4913222,59	5190634,43
260	4913275,38	5190694,19
261	4913267,09	5190717,01
262	4913313,28	5190766,51
263	4913343,35	5190786,26
264	4913353,61	5190807,93
265	4913345,82	5190858,51
266	4913403,58	5190891,60
267	4913426,78	5190886,36
268	4913451,01	5190915,01
269	4913468,34	5190933,56
270	4913481,03	5190920,91
271	4913486,19	5190877,01
272	4913515,00	5190881,61
273	4913522,82	5190882,92
274	4913534,49	5190936,79
275	4913541,28	5190934,95
276	4913532,79	5190887,66
277	4913538,06	5190885,69

278	4913537,63	5190878,78
279	4913546,14	5190877,34
280	4913551,95	5190876,54
281	4913566,74	5190869,55
282	4913583,98	5190906,67
283	4913584,74	5190908,51
284	4913591,69	5190904,69
285	4913575,30	5190868,45
1	4913619,06	5190859,90

Приложение 31
к постановлению
Совета министров Республики Крым
от «02» октября 2018 года № 480
(в редакции постановления
Совета министров Республики Крым
от «25» марта 2021 года № 302)

ПОЛОЖЕНИЕ
О ПАМЯТНИКЕ ПРИРОДЫ РЕГИОНАЛЬНОГО ЗНАЧЕНИЯ
РЕСПУБЛИКИ КРЫМ
«ПРИБРЕЖНЫЙ АКВАЛЬНЫЙ КОМПЛЕКС У МЫСА ПЛАКА»

1. Общие положения

1.1. Памятник природы регионального значения Республики Крым «Прибрежный аквальный комплекс у мыса Плака» (далее - Памятник природы) в соответствии с распоряжением Совета министров Республики Крым от 05 февраля 2015 года № 69-р «Об утверждении Перечня особо охраняемых природных территорий регионального значения Республики Крым» является особо охраняемой природной территорией.

1.2. Памятник природы создан без ограничения срока действия.

1.3. Памятник природы находится в ведении Министерства экологии и природных ресурсов Республики Крым (далее - Минприроды Крыма).

1.4. Управление Памятником природы, оказание рекреационных услуг и услуг по обеспечению функционирования Памятника природы, а также выполнение мероприятий по сохранению биологического разнообразия и поддержанию в естественном состоянии природных комплексов и объектов на территории Памятника природы осуществляются Государственным автономным учреждением Республики Крым «Управление особо охраняемыми природными территориями Республики Крым» (далее - Учреждение).

1.5. Осуществление деятельности на территории Памятника природы, не противоречащей режиму особой охраны территории Памятника природы, установленному настоящим Положением, предварительно согласовывается с Учреждением.

1.6. Общая площадь территории Памятника природы составляет 60 га.

1.7. Оказание Учреждением платных услуг осуществляется в соответствии с действующим законодательством.

2. Границы Памятника природы

2.1. Памятник природы расположен в п. Утес городского округа Алушта Республики Крым.

Границы Памятника природы определены в приложении 1 к настоящему Положению.

Сведения о характерных точках границы Памятника природы указаны в приложении 2 к настоящему Положению.

2.2. Границы и особенности режима особой охраны Памятника природы учитываются при подготовке документов территориального планирования, проведении инвентаризации земель.

2.3. Сведения о границах Памятника природы внесены в Единый государственный реестр недвижимости (учетный номер 90.00.2.28).

3. Цель создания и задачи Памятника природы

3.1. Памятник природы создан с целью охраны и сохранения в природном состоянии ценных в научном, эстетическом отношении оригинальных черноморских биоценозов, охраны и сохранения в природном состоянии многочисленных прибрежных скал - мест скопления водоплавающих птиц.

3.2. Основными задачами Памятника природы являются:

охрана и сохранение в природном состоянии Памятника природы;
осуществление разрешенной рекреационной деятельности при соблюдении установленного режима особой охраны;
экологическое просвещение;
осуществление экологического мониторинга;
проведение научных исследований.

4. Режим особой охраны территории Памятника природы

4.1. На территории Памятника природы запрещается или ограничивается любая деятельность, если она противоречит целям его создания, установленному режиму особой охраны или причиняет вред природным комплексам и их компонентам.

4.2. На территории Памятника природы с целью обеспечения выполнения им основных задач по сохранению и охране природных комплексов запрещается:

1) строительство объектов капитального строительства, размещение объектов некапитального строительства, а также строительство новых линейных объектов;

2) пользование недрами;

3) создание объектов размещения отходов производства и потребления, радиоактивных, химических, взрывчатых, токсичных, отравляющих и ядовитых веществ;

4) проход всех видов водного транспорта вне установленных Минприроды Крыма маршрутов (кроме транспорта Учреждения экстренных, аварийных и надзорных служб, транспорта для проведения хозяйственных мероприятий, связанных с обеспечением функционирования Памятника природы);

5) осуществление всех видов рыболовства, за исключением случаев,

предусмотренных настоящим Положением;

6) проведение в пределах Памятника природы археологических полевых работ и работ по сохранению объектов культурного наследия (консервация, ремонт, реставрация, приспособление объектов культурного наследия для современного использования) без разрешения, предусмотренного законодательством в сфере охраны объектов культурного наследия;

7) уничтожение или повреждение информационных и охранных знаков;

8) загрязнение и замусоривание территории Памятника природы;

9) забор воды в границах Памятника природы для нужд промышленных и сельскохозяйственных предприятий, коммунальных нужд.

4.3. На территории Памятника природы в установленном порядке разрешается:

1) осуществление Учреждением рекреационной и эколого-просветительской деятельности при соблюдении установленного режима особой охраны Памятника природы;

2) рыболовство в научно-исследовательских и контрольных целях, в учебных и культурно-просветительских целях, любительское рыболовство;

3) проведение научных исследований и производственных практик, использование природных ресурсов в научно-исследовательских целях, не разрушающих окружающую среду и не истощающих биологические ресурсы;

4) ликвидация последствий и предупреждение возникновения чрезвычайных ситуаций техногенного (антропогенного) характера;

5) капитальный ремонт и реконструкция существующих линейных объектов в соответствии с действующим законодательством;

6) иная деятельность, не противоречащая целям и задачам Памятника природы.

5. Организация охраны территории Памятника природы

5.1. Государственный надзор в области охраны и использования особо охраняемых природных территорий осуществляется Минприроды Крыма при осуществлении регионального государственного экологического надзора в соответствии с законодательством Российской Федерации, Республики Крым в порядке, установленном Советом министров Республики Крым.

5.2. Охрана территории Памятника природы, его природных комплексов и объектов обеспечивается Учреждением.

5.3. Ответственность за нарушение режима Памятника природы устанавливается в соответствии с законодательством Российской Федерации и Республики Крым.

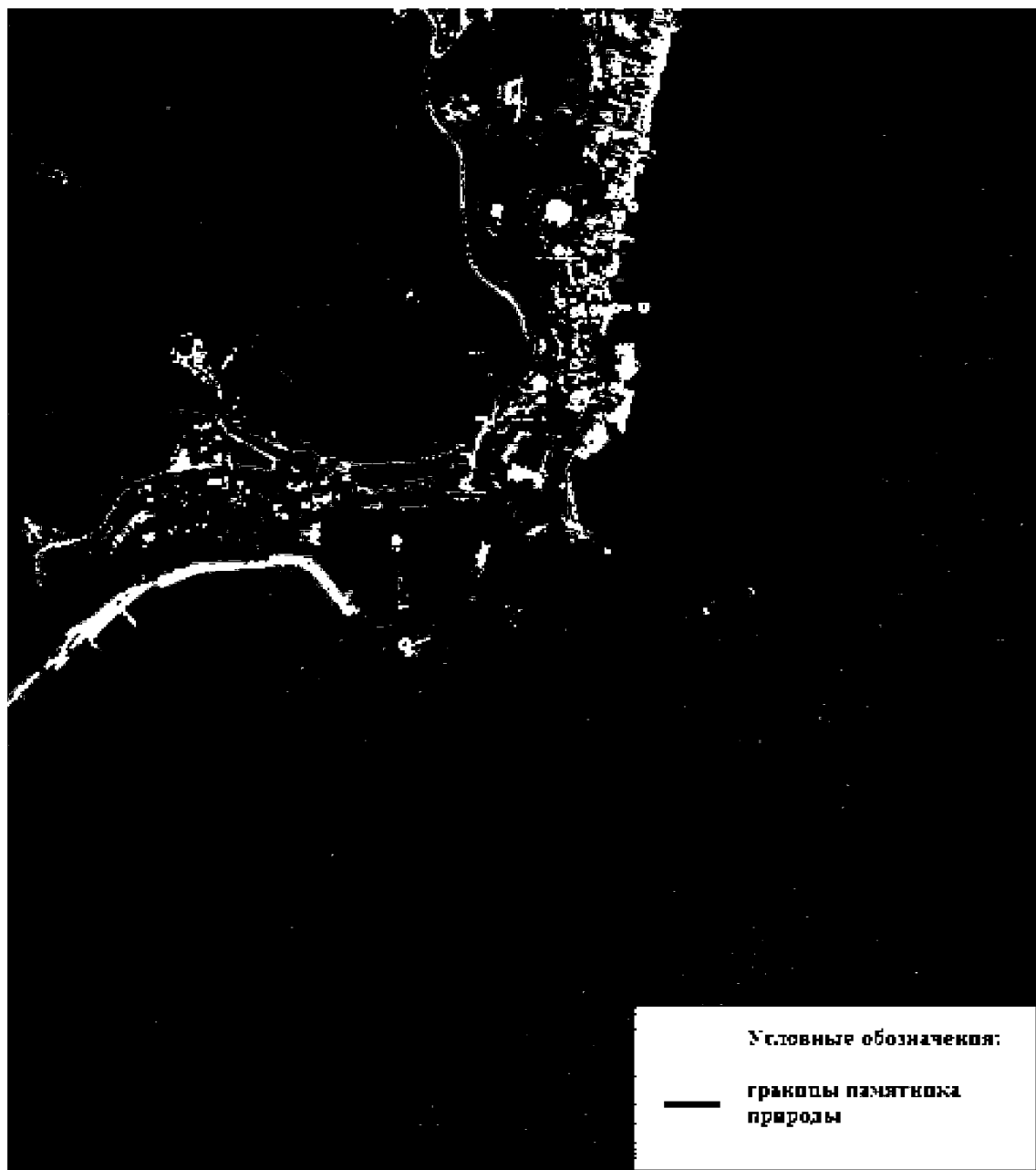
5.4. Пользователи акватории водных объектов обязаны соблюдать установленный режим особой охраны Памятника природы и несут за его нарушение административную, уголовную и иную установленную законом ответственность.

5.5. Вред, причиненный природным объектам и комплексам в границах

Памятника природы, подлежит возмещению в соответствии с утвержденными в установленном порядке таксами и методиками исчисления размера ущерба, а при их отсутствии - по фактическим затратам на их восстановление.

Приложение 1
к Положению
о памятнике природы
регионального значения
Республики Крым
«Прибрежный аквальный
комплекс у мыса Плака»

**Границы памятника природы регионального значения Республики Крым
«Прибрежный аквальный комплекс у мыса Плака»**



Приложение 2
к Положению
о памятнике природы
регионального значения
Республики Крым
«Прибрежный аквальный
комплекс у мыса Плака»

**Сведения о характерных точках границы
памятника природы регионального значения Республики Крым
«Прибрежный аквальный комплекс у мыса Плака»**

Система координат СК-63, система высот - Балтийская, 1977 г.

Номера характерных точек	Координаты характерных точек	
	X	Y
1	4931120.43	5209872.98
2	4931133.03	5210006.38
3	4931130.77	5210023.35
4	4931122.48	5210039.70
5	4931054.82	5210092.22
6	4931053.38	5210099.15
7	4931052.68	5210101.20
8	4931051.01	5210101.52
9	4931042.14	5210127.49
10	4931018.63	5210130.32
11	4931003.98	5210137.77
12	4930993.80	5210157.89
13	4930984.37	5210192.72
14	4930986.11	5210245.62
15	4931011.10	5210345.19
16	4931021.02	5210359.48

17	4931043.45	5210383.32
18	4931060.32	5210408.98
19	4931072.29	5210412.77
20	4931087.36	5210411.65
21	4931092.23	5210405.63
22	4931092.23	5210396.74
23	4931092.23	5210383.47
24	4931103.26	5210373.24
25	4931110.79	5210374.33
26	4931121.38	5210376.22
27	4931137.02	5210389.45
28	4931138.56	5210389.14
29	4931139.95	5210390.24
30	4931146.17	5210398.38
31	4931147.84	5210400.89
32	4931155.30	5210414.39
33	4931167.59	5210446.49
34	4931168.49	5210449.51
35	4931169.63	5210474.20
36	4931119.86	5210559.32
37	4931129.36	5210564.25
38	4931187.48	5210474.20
39	4931261.52	5210455.77
40	4931288.46	5210453.93
41	4931291.48	5210454.00
42	4931305.35	5210461.11

43	4931296.18	5210473.16
44	4931306.13	5210483.58
45	4931302.19	5210489.79
46	4931305.61	5210492.43
47	4931309.79	5210491.31
48	4931336.76	5210516.76
49	4931346.59	5210506.55
50	4931356.97	5210519.57
51	4931351.92	5210522.13
52	4931349.30	5210520.93
53	4931345.50	5210524.74
54	4931345.62	5210525.34
55	4931339.74	5210528.32
56	4931340.30	5210535.93
57	4931347.78	5210536.30
58	4931347.69	5210537.29
59	4931348.10	5210537.35
60	4931348.16	5210537.64
61	4931351.09	5210537.97
62	4931351.12	5210538.70
63	4931353.94	5210538.50
64	4931353.95	5210538.29
65	4931358.42	5210538.80
66	4931380.88	5210544.99
67	4931389.01	5210548.08
68	4931392.61	5210548.98

69	4931392.46	5210549.76
70	4931396.81	5210550.60
71	4931396.96	5210549.82
72	4931402.20	5210550.86
73	4931404.01	5210551.35
74	4931404.69	5210551.40
75	4931406.30	5210551.37
76	4931412.92	5210685.61
77	4931361.65	5210843.73
78	4931260.03	5210930.64
79	4931123.07	5210934.74
80	4931015.92	5210918.25
81	4930908.26	5210881.12
82	4930770.64	5210797.97
83	4930662.50	5210668.94
84	4930598.42	5210584.64
85	4930566.34	5210445.90
86	4930549.06	5210308.41
87	4930576.71	5210124.75
88	4930625.00	5209954.07
89	4930782.42	5209865.76
90	4930917.39	5209816.91
91	4931104.56	5209805.14
92	4931078.48	5209819.70
93	4931069.35	5209823.98
94	4931072.55	5209829.11

95	4931098.70	5209815.05
96	4931113.71	5209853.17
1	4931120.43	5209872.98

Приложение 32
к постановлению
Совета министров Республики Крым
от «02» октября 2018 года № 480
(в редакции постановления
Совета министров Республики Крым
от « 25 мая 2021 года № 302)

**ПОЛОЖЕНИЕ
О ПАМЯТНИКЕ ПРИРОДЫ РЕГИОНАЛЬНОГО ЗНАЧЕНИЯ
РЕСПУБЛИКИ КРЫМ
«ПРИБРЕЖНЫЙ АКВАЛЬНЫЙ КОМПЛЕКС В
С. СОЛНЕЧНОГОРСКОЕ
И С. МАЛОРЕЧЕНСКОЕ»**

1. Общие положения

1.1. Памятник природы регионального значения «Прибрежный аквальный комплекс в с. Солнечногорское и с. Малореченское» (далее - Памятник природы) в соответствии с распоряжением Совета министров Республики Крым от 05 февраля 2015 года № 69-р «Об утверждении Перечня особо охраняемых природных территорий регионального значения Республики Крым» является особо охраняемой природной территорией.

1.2. Памятник природы создан без ограничения срока действия.

1.3. Памятник природы находится в ведении Министерства экологии и природных ресурсов Республики Крым (далее - Минприроды Крыма).

1.4. Управление Памятником природы, оказание рекреационных услуг и услуг по обеспечению функционирования Памятника природы, а также выполнение мероприятий по сохранению биологического разнообразия и поддержанию в естественном состоянии природных комплексов и объектов на территории Памятника природы осуществляются Государственным автономным учреждением Республики Крым «Управление особо охраняемыми природными территориями Республики Крым» (далее - Учреждение).

1.5. Осуществление деятельности на территории Памятника природы, не противоречащей режиму особой охраны территории Памятника природы, установленному настоящим Положением, предварительно согласовывается с Учреждением.

1.6. Общая площадь территории Памятника природы составляет 60 га.

1.7. Оказание Учреждением платных услуг осуществляется в соответствии с действующим законодательством.

2. Границы Памятника природы

2.1. Памятник природы расположен в районе с. Солнечногорское и с. Малореченское городского округа Алушта Республики Крым.

Границы Памятника природы определены в приложении 1 к настоящему Положению.

Сведения о характерных точках границы Памятника природы указаны в приложении 2 к настоящему Положению.

2.2. Границы и особенности режима особой охраны Памятника природы учитываются при подготовке документов территориального планирования, проведении инвентаризации земель.

2.3. Сведения о границах Памятника природы внесены в Единый государственный реестр недвижимости (учетный номер 90.00.2.29).

3. Цель создания и задачи Памятника природы

3.1. Памятник природы создан с целью охраны и сохранения в природном состоянии ценного в научном, эстетическом отношении хаоса из кварцитовых песчаников, охраны, сохранения в природном состоянии места скопления морских моллюсков и рыб.

3.2. Основными задачами Памятника природы являются:
охрана и сохранение в природном состоянии Памятника природы;
экологическое просвещение;
осуществление разрешенной рекреационной деятельности при соблюдении установленного режима особой охраны;
осуществление экологического мониторинга;
проведение научных исследований.

4. Режим особой охраны территории Памятника природы

4.1. На территории Памятника природы запрещается или ограничивается любая деятельность, если она противоречит целям его создания, установленному режиму особой охраны или причиняет вред природным комплексам и их компонентам.

4.2. На территории Памятника природы с целью обеспечения выполнения им основных задач по сохранению и охране природных комплексов запрещается:

1) строительство объектов капитального строительства, размещение объектов некапитального строительства, а также строительство новых линейных объектов;

2) пользование недрами;

3) создание объектов размещения отходов производства и потребления, радиоактивных, химических, взрывчатых, токсичных, отравляющих и ядовитых веществ;

4) проход всех видов водного транспорта вне установленных Минприроды

Крыма маршрутов (кроме транспорта Учреждения, экстренных, аварийных и надзорных служб, транспорта для проведения хозяйственных мероприятий, связанных с обеспечением функционирования Памятника природы);

5) осуществление всех видов рыболовства, за исключением случаев, предусмотренных настоящим Положением;

6) проведение в пределах Памятника природы археологических полевых работ и работ по сохранению объектов культурного наследия (консервация, ремонт, реставрация, приспособление объектов культурного наследия для современного использования) без разрешения, предусмотренного законодательством в сфере охраны объектов культурного наследия;

7) уничтожение или повреждение информационных и охранных знаков;

8) загрязнение и замусоривание территории Памятника природы;

9) забор воды в границах Памятника природы для нужд промышленных и сельскохозяйственных предприятий, коммунальных нужд.

4.3. На территории Памятника природы в установленном порядке разрешается:

1) осуществление Учреждением рекреационной и эколого-просветительской деятельности при соблюдении режима особой охраны Памятника природы;

2) рыболовство в научно-исследовательских и контрольных целях, в учебных и культурно-просветительских целях, любительское рыболовство;

3) капитальный ремонт и реконструкция существующих линейных объектов в соответствии с действующим законодательством;

4) проведение научных исследований и производственных практик, использование природных ресурсов в научно-исследовательских целях, не разрушающих окружающую среду и не истощающих биологические ресурсы;

5) ликвидация последствий и предупреждение возникновения чрезвычайных ситуаций техногенного (антропогенного) характера;

6) иная деятельность, не противоречащая целям и задачам Памятника природы.

5. Организация охраны территории Памятника природы

5.1. Государственный надзор в области охраны и использования особо охраняемых природных территорий осуществляется Минприроды Крыма при осуществлении регионального государственного экологического надзора в соответствии с законодательством Российской Федерации, Республики Крым в порядке, установленном Советом министров Республики Крым.

5.2. Охрана территории Памятника природы, его природных комплексов и объектов обеспечивается Учреждением.

5.3. Ответственность за нарушение режима Памятника природы устанавливается в соответствии с законодательством Российской Федерации и Республики Крым.

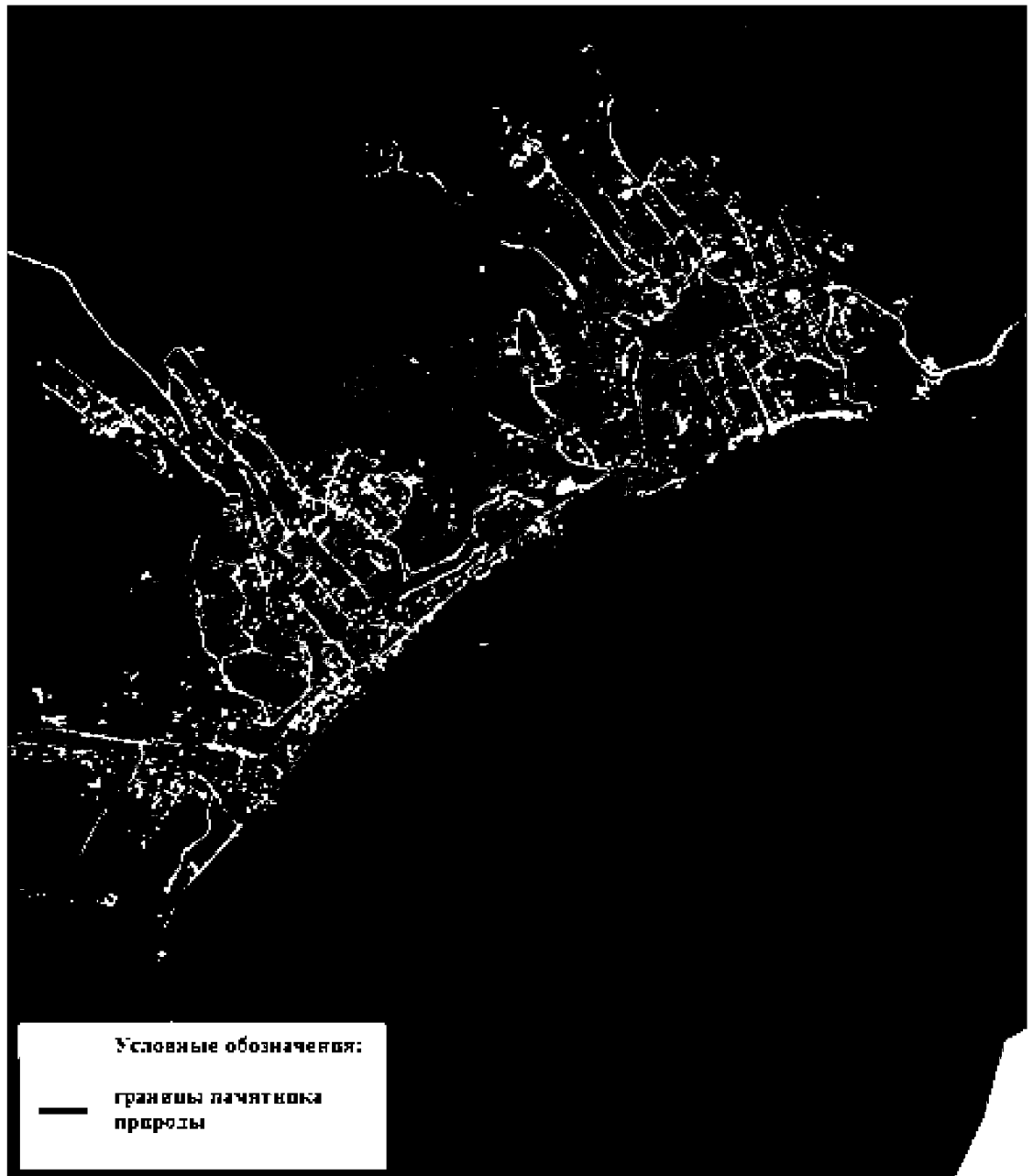
5.4. Пользователи акватории водных объектов обязаны соблюдать

установленный режим особой охраны Памятника природы и несут за его нарушение административную, уголовную и иную установленную законом ответственность.

5.5. Вред, причиненный природным объектам и комплексам в границах Памятника природы, подлежит возмещению в соответствии с утвержденными в установленном порядке таксами и методиками исчисления размера ущерба, а при их отсутствии - по фактическим затратам на их восстановление.

Приложение 1
к Положению
о памятнике природы
регионального значения
«Прибрежный аквальный
комплекс в с. Солнечногорское
и с. Малореченское»

Границы памятника природы регионального значения «Прибрежный аквальный комплекс в с. Солнечногорское и с. Малореченское»



Приложение 2
к Положению о памятнике
природы регионального значения
Республики Крым
«Прибрежный аквальный
комплекс в с. Солнечногорское и
с. Малореченское»

**Сведения о характерных точках границы памятника природы
регионального значения Республики Крым «Прибрежный аквальный
комплекс в с. Солнечногорское и с. Малореченское»**

Система координат СК-63, система высот - Балтийская, 1977 г.

Номера характерных точек	Координаты характерных точек	
	X	Y
1	4948704,29	5225032,17
2	4948722,27	5225049,72
3	4948738,94	5225069,72
4	4948782,12	5225098,00
5	4948801,69	5225122,66
6	4948847,91	5225181,92
7	4948866,23	5225218,00
8	4948867,23	5225267,73
9	4948868,97	5225293,38
10	4948885,68	5225335,50
11	4948903,28	5225361,11
12	4948909,89	5225373,55
13	4948919,26	5225399,12
14	4948915,84	5225402,59
15	4948915,52	5225409,92
16	4948913,14	5225415,13

17	4948923,68	5225414,33
18	4948925,40	5225418,12
19	4948927,03	5225424,35
20	4948926,95	5225428,39
21	4948923,94	5225434,20
22	4948921,28	5225438,57
23	4948920,38	5225443,46
24	4948920,26	5225456,89
25	4948925,01	5225457,57
26	4948925,77	5225445,39
27	4948931,21	5225446,19
28	4948935,23	5225450,27
29	4948940,97	5225454,52
30	4948941,31	5225460,29
31	4948936,69	5225466,46
32	4948945,05	5225470,15
33	4948951,25	5225464,74
34	4948955,23	5225476,24
35	4948959,45	5225485,38
36	4948980,36	5225519,04
37	4949018,06	5225595,34
38	4949010,05	5225599,01
39	4949009,74	5225598,38
40	4948975,77	5225611,66
41	4948974,92	5225609,83
42	4948935,36	5225625,68

43	4948937,67	5225631,62
44	4948938,59	5225632,82
45	4949021,45	5225602,92
46	4949048,06	5225679,06
47	4949051,90	5225687,56
48	4949081,97	5225745,45
49	4949086,96	5225757,59
50	4949098,41	5225786,84
51	4949045,56	5225804,26
52	4949046,58	5225808,02
53	4949095,13	5225796,12
54	4949101,19	5225825,02
55	4949101,48	5225854,47
56	4949099,37	5225867,80
57	4949056,42	5225864,05
58	4949056,08	5225868,10
59	4949098,02	5225875,22
60	4949081,95	5225977,29
61	4948775,36	5225995,45
62	4948772,53	5225929,50
63	4948768,26	5225913,55
64	4948757,08	5225886,70
65	4948756,06	5225882,95
66	4948753,21	5225861,58
67	4948700,47	5225815,30
68	4948699,55	5225814,10

69	4948677,86	5225781,62
70	4948658,06	5225740,34
71	4948655,75	5225734,40
72	4948635,36	5225625,68
73	4948650,42	5225569,46
74	4948629,44	5225491,16
75	4948625,87	5225485,50
76	4948606,83	5225446,13
77	4948590,12	5225404,01
78	4948570,40	5225316,97
79	4948508,50	5225261,81
80	4948501,69	5225253,64
81	4948494,74	5225246,85
82	4948444,48	5225182,17
83	4948421,33	5225131,85
84	4948413,62	5225109,95
85	4948405,12	5225093,98
86	4948379,33	5224995,79
87	4948376,90	5224989,02
88	4948371,64	5224979,03
89	4948365,74	5224969,64
90	4948296,65	5224885,20
91	4948224,47	5224816,85
92	4948146,51	5224744,99
93	4948131,32	5224729,95
94	4948100,49	5224697,17

95	4948059,22	5224641,64
96	4948056,04	5224629,75
97	4948009,00	5224565,70
98	4947996,18	5224553,10
99	4947914,41	5224492,61
100	4948112,97	5224263,50
101	4948194,66	5224327,55
102	4948236,48	5224368,61
103	4948311,57	5224470,88
104	4948318,96	5224483,78
105	4948323,20	5224488,15
106	4948319,03	5224491,64
107	4948349,86	5224524,42
108	4948429,28	5224597,64
109	4948516,76	5224680,47
110	4948609,72	5224794,09
111	4948631,74	5224829,08
112	4948652,14	5224867,86
113	4948669,00	5224914,78
114	4948669,94	5224953,02
115	4948689,14	5224989,09
116	4948690,47	5224992,94
1	4948704,29	5225032,17