



РЕСПУБЛИКА КРЫМ

# СОВЕТ МИНИСТРОВ

РАДА МІНІСТРІВ  
НАЗИРЛЕР ШУРАСЫ

---

---

## ПОСТАНОВЛЕНИЕ

от 12 февраля 2021 г. № 80

г. Симферополь

*О внесении изменений в постановление  
Совета министров Республики Крым  
от 21 февраля 2017 года № 94*

В соответствии с Федеральным законом от 14 марта 1995 года № 33-ФЗ «Об особо охраняемых природных территориях», статьями 83, 84 Конституции Республики Крым, Законом Республики Крым от 10 ноября 2014 года № 5-ЗРК/2014 «Об особо охраняемых природных территориях Республики Крым», статьями 28, 41 Закона Республики Крым от 29 мая 2014 года № 5-ЗРК «О системе исполнительных органов государственной власти Республики Крым», распоряжением Совета министров Республики Крым от 05 февраля 2015 года № 69-р «Об утверждении Перечня особо охраняемых природных территорий регионального значения Республики Крым», в целях совершенствования государственного управления и контроля в области организации и функционирования особо охраняемых природных территорий Республики Крым

Совет министров Республики Крым **постановляет:**

Внести изменения в постановление Совета министров Республики Крым от 21 февраля 2017 года № 94 «Об утверждении положений о государственных природных заказниках регионального значения Республики Крым», изложив приложения 1-15 к нему в новой редакции (прилагаются).

Председатель Совета министров  
Республики Крым



Ю. ГОЦАНЮК

Приложение 1  
к постановлению  
Совета министров Республики Крым  
от 21 февраля 2017 года № 94  
(в редакции постановления  
Совета министров Республики Крым  
от 12 февраля 2021 года № 80)

**ПОЛОЖЕНИЕ**  
**О ГОСУДАРСТВЕННОМ ПРИРОДНОМ ЗАКАЗНИКЕ**  
**РЕГИОНАЛЬНОГО ЗНАЧЕНИЯ**  
**РЕСПУБЛИКИ КРЫМ «ЗЕЛЕНОЕ КОЛЬЦО»**

**1. Общие положения**

1.1. Государственный природный заказник регионального значения Республики Крым «Зеленое кольцо» (далее – Заказник) в соответствии с распоряжением Совета министров Республики Крым от 05 февраля 2015 года № 69-р «Об утверждении Перечня особо охраняемых природных территорий регионального значения Республики Крым» является особо охраняемой природной территорией.

1.2. Заказник имеет профиль биологического (ботанического) и предназначен для сохранения и восстановления редких и исчезающих видов растений и животных.

1.3. Заказник создан без ограничения срока действия.

1.4. Заказник находится в ведении Министерства экологии и природных ресурсов Республики Крым (далее – Минприроды Крыма).

1.5. Управление Заказником, оказание рекреационных услуг и услуг по обеспечению функционирования Заказника, а также выполнение мероприятий по сохранению биологического разнообразия и поддержанию в естественном состоянии природных комплексов и объектов на территории Заказника осуществляется Государственным автономным учреждением Республики Крым «Старокрымское лесохозяйственное хозяйство» (далее – Учреждение).

1.6. Осуществление деятельности на территории Заказника, не противоречащей режиму особой охраны территории Заказника, установленному настоящим Положением, предварительно согласовывается с Учреждением. В случае несоответствия заявленной деятельности режиму особой охраны территории Заказника, установленному настоящим Положением, Учреждение отказывает в согласовании.

1.7. Объявление территории Заказником произведено без изъятия земельных участков у их правообладателей.

Ограничение прав правообладателей земельных участков в целях соблюдения режима Заказника устанавливается в соответствии с федеральным

законодательством.

1.8. Общая площадь территории Заказника составляет 172 га.

1.9. Оказание Учреждением платных услуг осуществляется в соответствии с действующим законодательством.

## **2. Границы Заказника**

2.1. Заказник расположен на Керченском полуострове, в южной части пгт Ленино Ленинского района Республики Крым, на территории Старокрымского лесничества, Ленинского участкового лесничества, в частях кварталов 29 - 31.

Территория Заказника представлена шестью отдельными, отдельно расположенными и удаленными друг от друга участками.

Граница участка № 1 проходит: на севере вдоль кромки произрастания зеленых насаждений по административной границе Ильичевского сельского совета, на юго-западе по границе существующего ограждения, на северо-западе по дороге местного значения в границах пгт Ленино.

Участок № 2 по всему периметру ограничен дорогой местного значения в границах пгт Ленино.

Граница участка № 3 проходит: на севере вдоль кромки произрастания зеленых насаждений, на востоке по дороге местного значения в границах пгт Ленино, с юга вдоль кромки произрастания зеленых насаждений, на западе вдоль кромки произрастания зеленых насаждений и по границе земельного участка Ленинской РЭС.

Граница участка № 4 проходит: на севере, востоке и юге вдоль кромки произрастания зеленых насаждений, на западе по дороге местного значения в границах пгт Ленино.

Граница участка № 5 проходит: на западе и севере по дороге местного значения в границах пгт Ленино, на востоке по границе земельного участка стороннего землепользователя, на юге вдоль кромки произрастания зеленых насаждений.

Граница участка № 6 проходит: на севере - по дороге местного значения в границах пгт Ленино, на востоке - вдоль кромки произрастания зеленых насаждений, на западе по границе земельного участка стороннего землепользователя.

2.2. Границы и особенности режима особой охраны Заказника учитываются при разработке лесохозяйственных регламентов и проектов освоения лесов, подготовке документов территориального планирования, проведении лесоустройства.

2.3. Границы Заказника обозначаются на местности специальными информационными знаками, устанавливаемыми по периметру границ его территории.

2.4. Границы Заказника представлены в приложении 1 к настоящему Положению.

2.5. Сведения о характерных точках границы Заказника представлены в

приложении 2 к настоящему Положению.

2.6. Сведения о границах Заказника внесены в Единый государственный реестр недвижимости (учетный номер 90.07.2.32).

### **3. Цель создания и задачи Заказника**

3.1. Заказник создан с целью сохранения уникальных для Керченского полуострова древесных насаждений, организации постоянного ухода за ценными насаждениями, а также оптимизации санитарно-гигиенических условий природной среды и предотвращения нежелательных стихийных процессов как природного, так и техногенного происхождения.

3.2. Заказник создан для выполнения следующих задач:

охрана редкого по насыщенности для степного Крыма места произрастания древесной растительности;

сохранение, восстановление и воспроизводство редких и находящихся под угрозой исчезновения объектов растительного и животного мира и среды их обитания;

создание условий, способствующих восстановлению и возобновлению лесных насаждений;

экологическое просвещение;

обеспечение наилучших природных условий для воспитания и культурного развития человека;

осуществление разрешенной рекреационной деятельности при соблюдении установленного на территории Заказника режима особой охраны;

осуществление экологического мониторинга;

проведение научных исследований.

### **4. Режим особой охраны территории Заказника**

4.1. На территории Заказника запрещается любая деятельность, которая может нанести ущерб природным комплексам и объектам растительного и животного мира, культурно-историческим объектам и которая противоречит его целям и задачам, в том числе:

1) строительство объектов капитального строительства;

2) размещение объектов некапитального строительства, не связанных с выполнением задач, возложенных на Заказник;

3) проведение мелиоративных и любых других работ, которые могут привести к изменению гидрологического и гидрохимического режимов;

4) засорение и загрязнение территории Заказника и его водных объектов;

5) пускание палов, выжигание растительности;

6) пользование недрами, за исключением использования подземных вод и родникового стока на территории Заказника, которые используются для целей питьевого и хозяйственно-бытового водоснабжения, при условии отсутствия негативного влияния на природные комплексы и объекты Заказника, при наличии разрешительных документов в соответствии с законодательством

Российской Федерации;

7) уничтожение и повреждение форм рельефа и геологических отслоений, сбор образцов горных пород и минералов, остатков ископаемой флоры и фауны (кроме сбора для научных целей в установленном законодательством порядке);

8) размещение скотомогильников, создание объектов размещения отходов производства и потребления, хранение радиоактивных, взрывчатых, токсичных, отравляющих и ядовитых веществ;

9) применение минеральных удобрений, химических и биологических средств защиты растений, стимуляторов роста без согласования в установленном законодательством порядке;

10) движение и стоянка транспортных средств (кроме транспорта Учреждения, экстренных, аварийных и надзорных служб, транспорта для проведения хозяйственных мероприятий по обеспечению функционирования Заказника и мероприятий, связанных с исполнением охотхозяйственных соглашений, заключенных в отношении охотничьих угодий, территория которых полностью или частично включает в себя территорию Заказника), за исключением их движения по дорогам общего пользования и стоянки автотранспорта в специально предусмотренных и оборудованных для этих целей местах;

11) организация лагерей, мест отдыха, установка палаток, разведение костров, пользование открытыми источниками огня;

12) уничтожение или повреждение деревьев, кустарников, травянистой растительности;

13) сенокосение и распашка земель, кроме земельных участков, предоставленных для сельскохозяйственного использования;

14) осуществление заготовки и сбора недревесных лесных ресурсов, дикорастущих плодов, ягод, орехов, грибов, других пригодных для употребления в пищу лесных ресурсов, лекарственных растений, за исключением сбора для научных целей, а также заготовки и сбора гражданами таких ресурсов для собственных нужд;

15) уничтожение, добыча и отлов объектов животного мира, за исключением случаев, предусмотренных настоящим Положением;

16) разорение гнезд, нор, сбор яиц и пуха, кроме сбора в научных целях, который проводится в соответствии с требованиями действующего законодательства;

17) обустройство загонов и птичников, прогон, проход и выпас сельскохозяйственных животных, кроме земельных участков, предоставленных для сельскохозяйственного использования;

18) проведение промысловой охоты;

19) нахождение с огнестрельным, пневматическим и охотничьим оружием, за исключением лиц, осуществляющих государственный контроль и надзор, а также лиц, проводящих оперативно-розыскные мероприятия, и случаев, предусмотренных настоящим Положением;

20) нахождение с метательным оружием, капканами и другими орудиями охоты, а также с продукцией добывания объектов животного мира без

соответствующих разрешений, предусмотренных действующим законодательством Российской Федерации и Республики Крым;

21) нахождение с собаками охотничьих пород, за исключением используемых при организации мероприятий по охране природных комплексов и объектов, а также при проведении оперативно-розыскных и аварийно-спасательных мероприятий и случаев, предусмотренных настоящим Положением;

22) нанесение на камни и деревья самовольных надписей и знаков;

23) проведение в пределах Заказника археологических исследований без согласования в установленном законодательством порядке;

24) уничтожение или повреждение информационных и охранных знаков, шлагбаумов, элементов рекреационного благоустройства;

25) рубка, за исключением выборочных рубок, осуществляемых при уходе за лесами, вырубке погибших и поврежденных лесных насаждений, ликвидации последствий стихийных бедствий, расчистке экскурсионных экологических маршрутов, дорог, просек для существующих линейных объектов (в том числе в случае их реконструкции), а также в целях обеспечения противопожарной безопасности, которые проводятся в соответствии с нормативными правовыми актами Российской Федерации и Республики Крым;

26) осуществление мероприятий по борьбе с переносчиками инфекционных заболеваний без согласования в установленном законодательством порядке;

27) использование токсичных химических препаратов для охраны и защиты лесов, в том числе в научных целях.

4.2. На территории Заказника в установленном порядке разрешается:

1) осуществление Учреждением рекреационной и эколого-просветительской деятельности при соблюдении установленного режима особой охраны территории Заказника;

2) проведение научных исследований, производственных практик, использование природных ресурсов в научно-исследовательских целях, не разрушающих окружающую среду и не истощающих биологические ресурсы;

3) размещение объектов некапитального строительства и строительство линейных сооружений, связанных с выполнением задач, возложенных на Заказник, проведение капитального ремонта существующих объектов капитального строительства, проведение капитального ремонта и реконструкции линейных сооружений в соответствии с действующим законодательством;

4) восстановительные работы и осуществление мероприятий по предотвращению изменений природных комплексов Заказника в результате негативного антропогенного влияния или стихийного бедствия;

5) осуществление противопожарных мероприятий;

6) проведение спортивной и любительской охоты, охоты в целях регулирования численности охотничьих ресурсов, осуществления научно-исследовательской деятельности;

7) выполнение уборки аварийных деревьев, а также уборки неликвидной древесины в установленном законом порядке;

8) проведение спортивных, экологических акций и мероприятий.

4.3. Юридические лица, индивидуальные предприниматели, заключившие охотхозяйственные соглашения, имеют право осуществлять деятельность в сфере охотничьего хозяйства на территории охотничьих угодий, входящих в границы Заказника, в соответствии с требованиями Федерального закона от 24 июля 2009 года № 209-ФЗ «Об охоте и о сохранении охотничьих ресурсов и о внесении изменений в отдельные законодательные акты Российской Федерации» и принятых в соответствии с ним нормативных правовых актов.

Деятельность, связанная с поиском, выслеживанием, преследованием охотничьих ресурсов, их добычей, первичной переработкой и транспортировкой на территории охотничьих угодий Республики Крым, расположенных в границах Заказника, осуществляется на основании разрешений на добычу охотничьих ресурсов, выдаваемых в установленном законом порядке, и при условии соблюдения ограничений охоты, установленных Правилами охоты, утвержденными приказом Министерства природных ресурсов и экологии Российской Федерации от 24 июля 2020 года № 477 «Об утверждении Правил охоты», а также ограничений охоты, введенных в установленном порядке руководителем высшего исполнительного органа государственной власти Республики Крым.

## **5. Виды разрешенного использования земельных участков на территории Заказника.**

5.1. Согласно приказу Министерства экономического развития Российской Федерации от 1 сентября 2014 года № 540 «Об утверждении классификатора видов разрешенного использования земельных участков» допускаются следующие виды разрешенного использования земельного участка на территории Заказника:

основной вид разрешенного использования:  
охрана природных территорий (9.1).

Вспомогательные виды разрешенного использования:

обеспечение научной деятельности (3.9), кроме размещения объектов капитального строительства;

природно-познавательный туризм (5.2), кроме размещения объектов капитального строительства;

историко-культурная деятельность (9.3),

энергетика (6.7), кроме размещения объектов капитального строительства;

связь (6.8), кроме размещения объектов капитального строительства;

трубопроводный транспорт (7.5), кроме размещения объектов капитального строительства.

С кадастровым номером 90:07:020103:4633:

основные виды разрешенного использования:

охрана природных территорий (9.1);  
природно-познавательный туризм (5.2), кроме размещения объектов капитального строительства.

Вспомогательные виды разрешенного использования:  
обеспечение научной деятельности (3.9), кроме размещения объектов капитального строительства;

историко-культурная деятельность (9.3).

С кадастровым номером 90:07:020101:252:

основной вид разрешенного использования:

охрана природных территорий (9.1);

трубопроводный транспорт (7.5), кроме размещения объектов капитального строительства.

Вспомогательные виды разрешенного использования:

обеспечение научной деятельности (3.9), кроме размещения объектов капитального строительства;

историко-культурная деятельность (9.3);

размещение автомобильных дорог (7.2.1), кроме размещения объектов капитального строительства.

## **6. Организация охраны территории Заказника**

6.1. Государственный надзор в области охраны и использования особо охраняемых природных территорий осуществляется Минприроды Крыма при осуществлении регионального государственного экологического надзора в соответствии с законодательством Российской Федерации, Республики Крым в порядке, установленном Советом министров Республики Крым.

6.2. Охрана территории Заказника, его природных комплексов и объектов обеспечивается Учреждением.

6.3. Ответственность за нарушение режима Заказника устанавливается в соответствии с законодательством Российской Федерации и Республики Крым.

6.4. Посетители Заказника, а также правообладатели земельных участков, которые расположены в границах Заказника, обязаны соблюдать установленный режим особой охраны Заказника и несут за его нарушение административную, уголовную и иную установленную законом ответственность.

6.5. Вред, причиненный природным объектам и комплексам в границах Заказника, подлежит возмещению в соответствии с утвержденными в установленном порядке таксами и методиками исчисления размера ущерба, а при их отсутствии - по фактическим затратам на их восстановление.

Приложение 1  
к Положению  
о государственном  
природном заказнике  
регионального значения  
Республики Крым  
«Зеленое кольцо»

**Границы государственного природного заказника регионального значения Республики Крым «Зеленое кольцо»**



Приложение 2  
к Положению  
о государственном природном  
заказнике регионального  
значения  
Республики Крым  
«Зеленое кольцо»

**Сведения о характерных точках границ государственного  
природного заказника регионального значения Республики Крым  
«Зеленое кольцо»**

Обозначение характерных точек границ	Координаты, м	
	X	Y
1	5009790.47	5322246.53
2	5009706.01	5322215.78
3	5009702.05	5322180.29
1	5009790.47	5322246.53
4	5008293.69	5322624.84
5	5008307.80	5322576.82
6	5008426.73	5322562.92
7	5008498.29	5322558.78
8	5008503.50	5322595.47
9	5008399.34	5322610.22
4	5008293.69	5322624.84
10	5008132.78	5322723.06
11	5008130.70	5322721.72
12	5008130.37	5322721.03
13	5008124.23	5322678.08

14	5008071.89	5322676.99
15	5008073.87	5322698.21
16	5008029.70	5322707.34
17	5008013.28	5322602.97
18	5008270.16	5322577.17
19	5008289.24	5322704.35
10	5008132.78	5322723.06
20	5008487.75	5324095.32
21	5008469.49	5324083.80
22	5008444.05	5323940.80
23	5008231.94	5324054.88
24	5008145.77	5323513.57
25	5008032.23	5322720.48
26	5008082.68	5322714.64
27	5008087.62	5322742.82
28	5008126.09	5322737.60
29	5008128.74	5322756.08
30	5008131.76	5322755.88
31	5008130.34	5322738.78
32	5008140.11	5322735.62
33	5008284.22	5322716.13
34	5008375.86	5323392.18
35	5008424.31	5323535.88
36	5008490.66	5323629.32
37	5008515.56	5323664.38
38	5008605.59	5323747.21

39	5008727.14	5323815.79
40	5008809.28	5323843.76
41	5008863.93	5323862.37
42	5008938.57	5323865.35
43	5009374.94	5323827.96
44	5009440.60	5323800.24
45	5009838.29	5323505.02
46	5009891.91	5323525.21
47	5009994.35	5323463.58
48	5010055.69	5323555.11
49	5009445.20	5323990.88
20	5008487.75	5324095.32
50	5008674.28	5323874.87
51	5008674.85	5323902.35
52	5008458.51	5323926.46
53	5008448.19	5323869.77
50	5008674.28	5323874.87
54	5010009.90	5322324.78
55	5009852.70	5322266.61
56	5009829.46	5322247.28
57	5009748.18	5322189.82
58	5009721.22	5322166.75
59	5009703.20	5322143.54
60	5009699.72	5322135.18
61	5009679.95	5321980.13

62	5009665.83	5321881.33
63	5009635.70	5321658.64
64	5009623.87	5321573.42
65	5009606.61	5321456.01
66	5009577.22	5321266.08
67	5009509.72	5320880.23
68	5009480.16	5320734.70
69	5009502.64	5320758.85
70	5009535.27	5320756.50
71	5009589.74	5320752.09
72	5009598.36	5320752.02
73	5009607.53	5320751.40
74	5009681.28	5320675.59
75	5009702.21	5320668.83
76	5009712.20	5320726.43
77	5009733.20	5320838.04
78	5009740.21	5320864.95
79	5009743.08	5320890.82
80	5009779.44	5321090.09
81	5009793.89	5321160.91
82	5009830.13	5321353.45
83	5009844.96	5321415.79
84	5009924.61	5321833.84
85	5009935.33	5321900.11
86	5009945.30	5321936.09
87	5009970.75	5322077.80
88	5009971.20	5322102.06

54	5010009.90	5322324.78
89	5007999.78	5322583.41
90	5007871.16	5321776.85
91	5007795.60	5321249.36
92	5008228.94	5321191.13
93	5008236.76	5321229.11
94	5008264.53	5321223.21
95	5008315.17	5321507.17
96	5008276.36	5321511.63
97	5008289.22	5321583.54
98	5008297.50	5321584.70
99	5008307.55	5321640.80
100	5008316.22	5321640.38
101	5008319.46	5321663.69
102	5008189.91	5321680.86
103	5008157.83	5321749.64
104	5008159.43	5321757.15
105	5008236.84	5321749.10
106	5008237.82	5321752.13
107	5008357.09	5321742.14
108	5008499.58	5322541.08
89	5007999.78	5322583.41

Приложение 2  
к постановлению  
Совета министров Республики Крым  
от 21 февраля 2017 года № 94  
(в редакции постановления  
Совета министров Республики Крым  
от «12 февраля 2021 года № 80)

**ПОЛОЖЕНИЕ  
О ГОСУДАРСТВЕННОМ ПРИРОДНОМ ЗАКАЗНИКЕ  
РЕГИОНАЛЬНОГО ЗНАЧЕНИЯ  
РЕСПУБЛИКИ КРЫМ «ТЫРКЕ»**

**1. Общие положения**

1.1. Государственный природный заказник регионального значения Республики Крым «Тырке» (далее – Заказник) в соответствии с распоряжением Совета министров Республики Крым от 05 февраля 2015 года № 69-р «Об утверждении Перечня особо охраняемых природных территорий регионального значения Республики Крым» является особо охраняемой природной территорией.

1.2. Заказник имеет профиль биологического (ботанического) и предназначен для сохранения и восстановления редких и исчезающих видов растений и животных.

1.3. Заказник создан без ограничения срока действия.

1.4. Заказник находится в ведении Министерства экологии и природных ресурсов Республики Крым (далее – Минприроды Крыма).

1.5. Управление Заказником, оказание рекреационных услуг и услуг по обеспечению функционирования Заказника, а также выполнение мероприятий по сохранению биологического разнообразия и поддержанию в естественном состоянии природных комплексов и объектов на территории Заказника осуществляется Государственным автономным учреждением Республики Крым «Симферопольское лесохозяйственное хозяйство» (далее – Учреждение).

1.6. Осуществление деятельности на территории Заказника, не противоречащей режиму особой охраны территории Заказника, установленному настоящим Положением, предварительно согласовывается с Учреждением. В случае несоответствия заявленной деятельности режиму особой охраны территории Заказника, установленному настоящим Положением, Учреждение отказывает в согласовании.

1.7. Общая площадь территории Заказника составляет 1500 га.

1.8. Оказание Учреждением платных услуг осуществляется в соответствии с действующим законодательством.

## 2. Границы Заказника

2.1. Заказник расположен на северных отрогах одноименного горного массива Тырке - хребтах Орта-Сырт и Кучук-Сырт между Долгоруковской и Караби-Яйлой, на землях Симферопольского лесничества, Межгорского участкового лесничества, в квартале 43, в частях кварталов 41, 42, 44, 45, Красногорского участкового лесничества, в частях кварталов 67-69, Перевальненского участкового лесничества, в кварталах 2, 3, в частях кварталов: 1, 4, 6, 7, 9-12, 22-26. Естественными границами Заказника являются русла рек Бурульча, Суат и Малая Бурульча. Ближайший населенный пункт – с. Перевальное, Симферопольский район, Республика Крым.

2.2. Границы и особенности режима особой охраны Заказника учитываются при разработке лесохозяйственных регламентов и проектов освоения лесов, подготовке документов территориального планирования, проведении лесоустройства.

2.3. Границы Заказника обозначаются на местности специальными информационными знаками, устанавливаемыми по периметру границ его территории.

2.4. Границы Заказника обозначаются на местности специальными информационными знаками, устанавливаемыми по периметру границ его территории.

2.5. Границы Заказника представлены в приложении 1 к настоящему Положению.

2.6. Сведения о характерных точках границы Заказника представлены в приложении 2 к настоящему Положению.

2.7. Сведения о границах Заказника внесены в Единый государственный реестр недвижимости (учетный номер 90.00.2.95).

## 3. Цель создания и задачи Заказника

3.1. Заказник создан с целью сохранения в природном состоянии уникальных растительных сообществ с участием реликтового тиса ягодного и палеоэндемичного кустарника волчегодника крымского.

3.2. Заказник создан для выполнения следующих задач:

сохранение, восстановление и воспроизводство редких и находящихся под угрозой исчезновения объектов растительного мира и среды их обитания;

охрана редкого по насыщенности места произрастания реликтовой растительности - тиса ягодного (*Taxus baccata* L.) и волчегодника крымского (*Daphne taurica* Kotov);

экологическое просвещение;

осуществление разрешенной рекреационной деятельности при соблюдении установленного на территории Заказника режима особой охраны;

осуществление экологического мониторинга;

проведение научных исследований.

#### **4. Режим особой охраны территории Заказника**

4.1 На территории Заказника запрещается любая деятельность, которая может нанести ущерб природным комплексам и объектам растительного и животного мира, культурно-историческим объектам и которая противоречит его целям и задачам, в том числе:

- 1) строительство объектов капитального строительства;
- 2) размещение объектов некапитального строительства, не связанных с выполнением задач, возложенных на Заказник;
- 3) проведение мелиоративных и любых других работ, которые могут привести к изменению гидрологического и гидрохимического режимов;
- 4) засорение и загрязнение территории Заказника и его водных объектов;
- 5) пускание палов, выжигание растительности;
- 6) пользование недрами, за исключением использования подземных вод и родникового стока на территории Заказника, которые используются для целей питьевого и хозяйственно-бытового водоснабжения, при условии отсутствия негативного влияния на природные комплексы и объекты Заказника, при наличии разрешительных документов в соответствии с законодательством Российской Федерации;
- 7) уничтожение и повреждение форм рельефа и геологических отслоений, сбор образцов горных пород и минералов, остатков ископаемой флоры и фауны (кроме сбора для научных целей в установленном законодательством порядке);
- 8) размещение скотомогильников, создание объектов размещения отходов производства и потребления, хранение радиоактивных, взрывчатых, токсичных, отравляющих и ядовитых веществ;
- 9) применение минеральных удобрений, химических и биологических средств защиты растений, стимуляторов роста без согласования в установленном законодательством порядке;
- 10) движение и стоянка транспортных средств (кроме транспорта Учреждения, экстренных, аварийных и надзорных служб, транспорта для проведения хозяйственных мероприятий по обеспечению функционирования Заказника и мероприятий, связанных с исполнением охотхозяйственных соглашений, заключенных в отношении охотничьих угодий, территория которых полностью или частично включает в себя территорию Заказника), за исключением их движения по дорогам общего пользования и стоянки автотранспорта в специально предусмотренных и оборудованных для этих целей местах;
- 11) организация лагерей, мест отдыха, установка палаток, разведение костров, пользование открытыми источниками огня за пределами мест, установленных Минприроды Крыма, специально отведенных и оборудованных для этих целей;
- 12) уничтожение или повреждение деревьев, кустарников, травянистой растительности;
- 13) сенокошение и распашка земель;
- 14) осуществление заготовки и сбора недревесных лесных ресурсов,

дикорастущих плодов, ягод, орехов, грибов, других пригодных для употребления в пищу лесных ресурсов, лекарственных растений, за исключением сбора для научных целей, а также заготовки и сбора гражданами таких ресурсов для собственных нужд;

15) уничтожение, добыча и отлов объектов животного мира, за исключением случаев, предусмотренных настоящим Положением;

16) разорение гнезд, нор, сбор яиц и пуха, кроме сбора в научных целях, который проводится в соответствии с требованиями действующего законодательства;

17) обустройство загонов и птичников, прогон, проход и выпас сельскохозяйственных животных;

18) проведение промысловой охоты;

19) нахождение с огнестрельным, пневматическим и охотничьим оружием, за исключением лиц, осуществляющих государственный контроль и надзор, а также лиц, проводящих оперативно-розыскные мероприятия, и случаев, предусмотренных настоящим Положением;

20) нахождение с метательным оружием, капканами и другими орудиями охоты, а также с продукцией добывания объектов животного мира без соответствующих разрешений, предусмотренных действующим законодательством Российской Федерации и Республики Крым;

21) нахождение с собаками охотничьих пород, за исключением используемых при организации мероприятий по охране природных комплексов и объектов, а также при проведении оперативно-розыскных и аварийно-спасательных мероприятий и случаев, предусмотренных настоящим Положением;

22) нанесение на камни и деревья самовольных надписей и знаков;

23) проведение в пределах Заказника археологических исследований без согласования в установленном законодательством порядке;

24) уничтожение или повреждение информационных и охранных знаков, шлагбаумов, элементов рекреационного благоустройства;

25) рубка, за исключением выборочных рубок, осуществляемых при уходе за лесами, вырубке погибших и поврежденных лесных насаждений, ликвидации последствий стихийных бедствий, расчистке экскурсионных экологических маршрутов, дорог, просек для существующих линейных объектов (в том числе в случае их реконструкции), а также в целях обеспечения противопожарной безопасности, которые проводятся в соответствии с нормативными правовыми актами Российской Федерации и Республики Крым;

26) осуществление мероприятий по борьбе с переносчиками инфекционных заболеваний без согласования в установленном законодательством порядке;

27) использование токсичных химических препаратов для охраны и защиты лесов, в том числе в научных целях.

4.2. На территории Заказника в установленном порядке разрешается:

- 1) осуществление Учреждением рекреационной и эколого-просветительской деятельности при соблюдении установленного режима особой охраны территории Заказника;
- 2) проведение научных исследований, производственных практик, использование природных ресурсов в научно-исследовательских целях, не разрушающих окружающую среду и не истощающих биологические ресурсы;
- 3) размещение объектов некапитального строительства и строительство линейных сооружений, связанных с выполнением задач, возложенных на Заказник, проведение капитального ремонта и реконструкции существующих линейных сооружений в соответствии с действующим законодательством;
- 4) восстановительные работы и осуществление мероприятий по предотвращению изменений природных комплексов Заказника в результате негативного антропогенного влияния или стихийного бедствия;
- 5) осуществление противопожарных мероприятий;
- 6) проведение спортивной и любительской охоты, охоты в целях регулирования численности охотничьих ресурсов, осуществления научно-исследовательской деятельности;
- 7) выполнение уборки аварийных деревьев, а также уборки неликвидной древесины в установленном законом порядке;
- 8) проведение спортивных, экологических акций и мероприятий.

4.3. Юридические лица, индивидуальные предприниматели, заключившие охотхозяйственные соглашения, имеют право осуществлять деятельность в сфере охотничьего хозяйства на территории охотничьих угодий, входящих в границы Заказника, в соответствии с требованиями Федерального закона от 24 июля 2009 года № 209-ФЗ «Об охоте и о сохранении охотничьих ресурсов и о внесении изменений в отдельные законодательные акты Российской Федерации» и принятых в соответствии с ним нормативных правовых актов.

Деятельность, связанная с поиском, выслеживанием, преследованием охотничьих ресурсов, их добычей, первичной переработкой и транспортировкой на территории охотничьих угодий Республики Крым, расположенных в границах Заказника, осуществляется на основании разрешений на добычу охотничьих ресурсов, выдаваемых в установленном законом порядке, и при условии соблюдения ограничений охоты, установленных Правилами охоты, утвержденными приказом Министерства природных ресурсов и экологии Российской Федерации от 24 июля 2020 года № 477 «Об утверждении Правил охоты», а также ограничений охоты, введенных в установленном порядке руководителем высшего исполнительного органа государственной власти Республики Крым.

## **5. Виды разрешенного использования земельных участков на территории Заказника.**

5.1. Согласно приказу Министерства экономического развития Российской Федерации от 1 сентября 2014 года № 540 «Об утверждении классификатора

видов разрешенного использования земельных участков» допускаются следующие виды разрешенного использования земельного участка на территории Заказника:

основной вид разрешенного использования:

охрана природных территорий (9.1).

Вспомогательные виды разрешенного использования:

обеспечение научной деятельности (3.9), кроме размещения объектов капитального строительства;

природно-познавательный туризм (5.2), кроме размещения объектов капитального строительства;

историко-культурная деятельность (9.3);

заготовка лесных ресурсов (10.3).

## **6. Организация охраны территории Заказника**

6.1. Государственный надзор в области охраны и использования особо охраняемых природных территорий осуществляется Минприроды Крыма при осуществлении регионального государственного экологического надзора в соответствии с законодательством Российской Федерации, Республики Крым в порядке, установленном Советом министров Республики Крым.

6.2. Охрана территории Заказника, его природных комплексов и объектов обеспечивается Учреждением.


6.3. Ответственность за нарушение режима Заказника устанавливается в соответствии с законодательством Российской Федерации и Республики Крым.

6.4. Посетители Заказника, а также правообладатели земельных участков, которые расположены в границах Заказника, обязаны соблюдать установленный режим особой охраны Заказника и несут за его нарушение административную, уголовную и иную установленную законом ответственность.

6.5. Вред, причиненный природным объектам и комплексам в границах Заказника, подлежит возмещению в соответствии с утвержденными в установленном порядке таксами и методиками исчисления размера ущерба, а при их отсутствии – по фактическим затратам на их восстановление.

Приложение 1  
к Положению  
о государственном  
природном заказнике  
регионального значения  
Республики Крым  
«Тырке»

**Границы государственного природного заказника регионального значения Республики Крым «Тырке»**



Условные обозначения  
----- границы государственного  
природного заказника  
"Тырке"

Приложение 2  
к Положению  
о государственном природном  
заказнике регионального  
значения  
Республики Крым  
«Тырке»

**Сведения о характерных точках границ государственного  
природного заказника регионального значения  
Республики Крым «Тырке»**

Обозначение характерных точек границ	Координаты, м	
	X	Y
1	4964156.40	5214077.16
2	4964199.71	5214161.59
3	4964226.22	5214222.53
4	4964273.89	5214431.07
5	4964219.67	5214435.96
6	4964198.45	5214466.83
7	4964234.13	5214650.53
8	4964243.00	5214752.46
9	4964243.12	5214827.14
10	4964190.45	5214944.01
11	4964153.50	5215007.33
12	4964157.39	5215118.34
13	4964204.99	5215199.06
14	4964262.46	5215293.51
15	4964297.84	5215338.92
16	4964294.75	5215348.75
17	4964230.14	5215401.33

18	4964106.79	5215475.15
19	4964030.87	5215491.11
20	4963904.35	5215556.13
21	4963845.38	5215595.87
22	4963774.58	5215631.58
23	4963725.30	5215672.38
24	4963663.06	5215752.37
25	4963614.78	5215830.89
26	4963534.99	5215888.41
27	4963486.26	5215952.94
28	4963446.54	5216016.79
29	4963484.08	5216062.96
30	4963522.77	5216073.04
31	4963541.24	5216107.76
32	4963470.50	5216242.91
33	4963407.95	5216251.12
34	4963375.32	5216242.46
35	4963323.50	5216257.59
36	4963165.14	5216245.55
37	4963148.43	5216275.94
38	4963136.58	5216354.03
39	4963106.91	5216372.36
40	4963052.05	5216386.84
41	4963027.87	5216465.12
42	4963011.99	5216482.85
43	4962980.43	5216479.02
44	4962907.92	5216469.13

45	4962863.70	5216460.39
46	4962809.28	5216497.30
47	4962762.49	5216544.41
48	4962698.45	5216634.55
49	4962675.42	5216669.18
50	4962645.49	5216737.00
51	4962615.83	5216812.70
52	4962561.41	5216820.49
53	4962519.57	5216823.00
54	4962471.43	5216798.75
55	4962446.71	5216793.89
56	4962387.86	5216798.54
57	4962349.69	5216798.51
58	4962304.42	5216813.18
59	4962268.88	5216826.89
60	4962184.55	5216849.96
61	4962140.59	5216871.50
62	4962102.95	5216896.52
63	4962036.59	5216884.13
64	4961976.05	5216870.55
65	4961927.35	5216853.13
66	4961894.42	5216852.63
67	4961841.47	5216873.55
68	4961804.45	5216882.13
69	4961756.67	5216920.78
70	4961726.36	5216942.00
71	4961699.21	5216949.47

72	4961621.15	5216927.39
73	4961581.08	5216921.06
74	4961547.26	5216884.72
75	4961501.29	5216885.36
76	4961443.45	5217036.04
77	4961412.76	5217053.36
78	4961292.51	5217090.16
79	4961245.69	5217114.91
80	4961217.74	5217145.82
81	4961181.26	5217170.10
82	4961118.43	5217199.14
83	4961101.79	5217197.84
84	4961083.63	5217220.30
85	4961013.65	5217223.71
86	4960981.28	5217191.74
87	4960932.21	5217237.86
88	4960866.16	5217242.98
89	4960846.49	5217236.82
90	4960789.53	5217307.33
91	4960754.36	5217288.78
92	4960745.39	5217271.02
93	4960730.46	5217265.81
94	4960703.14	5217276.08
95	4960653.40	5217266.61
96	4960568.56	5217288.62
97	4960522.48	5217289.58
98	4960491.38	5217267.97

99	4960475.59	5217265.10
100	4960456.30	5217272.45
101	4960461.69	5217303.59
102	4960457.96	5217321.75
103	4960427.71	5217323.98
104	4960390.65	5217315.69
105	4960348.21	5217275.48
106	4960322.46	5217286.60
107	4960300.98	5217236.70
108	4960214.27	5217215.75
109	4960142.17	5217210.37
110	4960118.13	5217217.58
111	4960098.93	5217247.94
112	4960068.59	5217253.37
113	4959969.42	5217224.90
114	4959921.47	5217234.55
115	4959902.55	5217229.99
116	4959882.17	5217221.42
117	4959852.86	5217193.52
118	4959826.66	5217193.51
119	4959763.97	5217217.78
120	4959698.53	5217228.47
121	4959673.26	5217223.72
122	4959654.08	5217227.90
123	4959609.96	5217267.83
124	4959576.74	5217263.64
125	4959532.82	5217271.82

126	4959484.65	5217346.97
127	4959423.66	5217412.98
128	4959373.23	5217451.91
129	4959356.66	5217474.43
130	4959344.54	5217506.62
131	4959294.73	5217551.14
132	4959260.85	5217646.18
133	4959233.81	5217673.14
134	4959084.70	5217744.78
135	4959030.89	5217739.15
136	4959011.64	5217728.66
137	4959011.86	5217713.39
138	4958996.72	5217694.97
139	4958983.47	5217685.68
140	4958983.01	5217677.14
141	4958993.15	5217663.61
142	4958991.04	5217650.49
143	4958984.12	5217636.17
144	4958976.68	5217616.99
145	4958938.87	5217592.29
146	4958914.42	5217590.83
147	4958897.01	5217571.81
148	4958846.00	5217555.47
149	4958834.54	5217539.67
150	4958829.92	5217522.80
151	4958798.73	5217513.85
152	4958766.46	5217500.89

153	4958734.71	5217469.45
154	4958698.25	5217471.24
155	4958686.64	5217488.45
156	4958680.87	5217494.92
157	4958674.55	5217498.82
158	4958669.99	5217499.89
159	4958658.34	5217498.32
160	4958640.04	5217504.91
161	4958621.66	5217517.19
162	4958595.32	5217507.73
163	4958584.13	5217535.47
164	4958605.13	5217552.25
165	4958569.42	5217588.95
166	4958511.57	5217594.20
167	4958436.58	5217541.46
168	4958404.54	5217517.82
169	4958352.50	5217470.64
170	4958285.18	5217397.24
171	4958275.15	5217332.25
172	4958259.50	5217301.67
173	4958153.58	5217227.93
174	4958143.33	5217166.88
175	4958108.84	5217105.63
176	4958096.92	5217063.03
177	4958089.91	5216999.42
178	4958086.17	5216945.92
179	4958066.25	5216868.08

180	4958059.99	5216781.19
181	4958053.56	5216724.58
182	4958014.34	5216660.33
183	4958011.86	5216624.61
184	4958085.38	5216539.75
185	4958144.82	5216490.86
186	4958214.07	5216460.36
187	4958301.32	5216443.75
188	4958406.56	5216375.68
189	4958478.93	5216348.15
190	4958584.37	5216322.30
191	4958692.12	5216296.06
192	4958750.88	5216252.97
193	4958819.43	5216183.59
194	4958905.87	5216149.79
195	4958992.59	5216123.13
196	4959077.09	5216091.34
197	4959149.88	5216086.53
198	4959212.96	5216086.74
199	4959345.84	5216090.54
200	4959388.43	5216041.07
201	4959437.28	5215965.41
202	4959473.63	5215950.65
203	4959499.76	5215902.29
204	4959525.31	5215836.29
205	4959547.45	5215763.44
206	4959569.60	5215718.50

207	4959575.82	5215590.98
208	4959584.03	5215548.43
209	4959602.24	5215504.83
210	4959565.45	5215403.99
211	4959553.52	5215390.93
212	4959515.00	5215287.81
213	4959503.95	5215281.54
214	4959444.11	5215284.63
215	4959411.72	5215274.00
216	4959336.11	5215267.01
217	4959315.20	5215255.06
218	4959295.95	5215160.01
219	4959274.75	5215105.07
220	4959220.91	5215087.84
221	4959182.70	5215093.32
222	4959152.84	5215069.58
223	4959071.55	5215060.52
224	4959005.49	5215063.63
225	4958926.28	5215070.26
226	4958900.06	5215051.41
227	4958893.25	5215027.97
228	4958875.42	5215020.05
229	4958837.28	5215042.03
230	4958777.78	5215021.60
231	4958758.26	5215012.51
232	4958729.70	5215020.67
233	4958694.68	5214999.14

234	4958681.70	5214991.29
235	4958656.59	5214974.44
236	4958590.38	5214988.36
237	4958508.12	5214967.34
238	4958439.58	5214985.21
239	4958374.96	5215007.13
240	4958305.38	5215018.16
241	4958275.21	5215018.33
242	4958211.48	5215034.92
243	4958157.50	5215010.95
244	4958099.25	5214979.54
245	4958090.04	5214944.13
246	4958034.75	5214912.32
247	4957997.80	5214883.82
248	4957982.79	5214875.51
249	4957967.96	5214833.76
250	4957962.15	5214799.52
251	4957917.57	5214770.46
252	4957900.33	5214739.21
253	4957879.45	5214703.05
254	4957828.83	5214634.63
255	4957770.42	5214553.01
256	4957730.82	5214533.70
257	4957686.78	5214528.27
258	4957660.41	5214521.09
259	4957582.43	5214477.07
260	4957563.96	5214452.91

261	4957554.84	5214432.00
262	4957545.30	5214421.34
263	4957533.49	5214417.04
264	4957519.81	5214412.18
265	4957506.75	5214388.09
266	4957508.06	5214374.74
267	4957505.06	5214364.63
268	4957473.86	5214334.71
269	4957482.32	5214315.64
270	4957452.76	5214278.04
271	4957466.16	5214248.92
272	4957458.43	5214227.38
273	4957451.04	5214206.30
274	4957452.22	5214161.34
275	4957459.41	5214177.38
276	4957474.24	5214196.65
277	4957510.71	5214217.19
278	4957544.80	5214238.29
279	4957590.83	5214246.32
280	4957555.63	5214196.88
281	4957526.88	5214154.37
282	4957525.44	5214133.57
283	4957515.53	5214108.38
284	4957519.00	5214104.16
285	4957527.15	5214106.76
286	4957531.12	5214113.14
287	4957550.71	5214138.17

288	4957586.25	5214154.66
289	4957624.33	5214164.38
290	4957642.50	5214143.34
291	4957646.11	5214112.12
292	4957639.42	5214100.92
293	4957643.28	5214089.59
294	4957629.13	5214082.85
295	4957615.58	5214074.70
296	4957591.47	5214046.20
297	4957581.97	5214032.97
298	4957592.26	5214029.42
299	4957595.22	5213999.00
300	4957573.14	5213978.16
301	4957551.61	5213960.27
302	4957547.89	5213940.00
303	4957536.20	5213924.61
304	4957531.11	5213895.95
305	4957493.57	5213852.83
306	4957468.55	5213795.87
307	4957490.59	5213751.37
308	4957473.64	5213714.46
309	4957458.96	5213688.60
310	4957467.95	5213645.58
311	4957464.13	5213597.86
312	4957447.84	5213580.85
313	4957433.20	5213526.00
314	4957426.58	5213422.58

315	4957410.64	5213378.53
316	4957403.20	5213295.02
317	4957379.88	5213141.28
318	4957398.12	5213095.97
319	4957413.60	5213087.07
320	4957421.67	5213057.29
321	4957471.19	5213024.49
322	4957500.75	5213017.06
323	4957527.67	5213026.24
324	4957561.87	5213022.71
325	4957590.80	5213030.21
326	4957610.96	5213042.87
327	4957621.76	5213056.25
328	4957638.21	5213061.02
329	4957669.61	5213097.30
330	4957760.01	5213192.73
331	4957781.46	5213206.45
332	4957820.58	5213218.59
333	4957836.49	5213220.51
334	4957886.92	5213237.97
335	4957917.74	5213231.84
336	4957941.20	5213222.75
337	4957966.63	5213236.19
338	4957997.43	5213232.04
339	4958032.36	5213216.00
340	4958063.26	5213246.59
341	4958100.40	5213279.82

342	4958173.24	5213281.92
343	4958207.50	5213317.11
344	4958225.25	5213361.81
345	4958361.68	5213627.82
346	4958387.27	5213714.95
347	4958404.91	5213792.39
348	4958417.15	5213869.59
349	4958441.57	5213874.18
350	4958450.28	5213882.84
351	4958451.43	5213902.79
352	4958469.86	5213908.72
353	4958485.92	5213920.61
354	4958491.19	5213931.50
355	4958514.52	5213932.38
356	4958538.67	5213935.83
357	4958545.53	5213933.64
358	4958552.80	5213921.50
359	4958571.04	5213919.46
360	4958588.58	5213927.38
361	4958603.94	5213949.79
362	4958629.03	5213990.26
363	4958654.32	5214015.37
364	4958730.67	5214096.66
365	4958774.00	5214134.81
366	4958792.00	5214150.99
367	4958813.89	5214195.97
368	4958939.26	5214337.99

369	4959002.01	5214371.27
370	4959060.79	5214403.08
371	4959129.30	5214409.12
372	4959156.83	5214415.75
373	4959201.97	5214467.59
374	4959289.21	5214478.14
375	4959336.33	5214487.88
376	4959377.28	5214490.13
377	4959407.53	5214505.62
378	4959446.23	5214505.85
379	4959482.84	5214513.46
380	4959505.63	5214534.54
381	4959537.17	5214538.38
382	4959559.54	5214546.36
383	4959577.39	5214574.78
384	4959600.12	5214599.57
385	4959662.92	5214650.79
386	4959710.09	5214656.82
387	4959726.78	5214664.16
388	4959755.12	5214651.29
389	4959819.87	5214577.93
390	4959856.39	5214546.04
391	4959886.50	5214550.42
392	4959903.34	5214546.95
393	4959916.92	5214553.11
394	4959927.28	5214566.63
395	4959973.70	5214564.11

396	4960027.90	5214554.59
397	4960069.16	5214533.79
398	4960119.08	5214546.97
399	4960132.04	5214556.83
400	4960169.72	5214570.13
401	4960202.72	5214570.58
402	4960241.84	5214582.48
403	4960262.45	5214596.13
404	4960297.19	5214594.32
405	4960359.41	5214581.20
406	4960506.02	5214621.58
407	4960539.47	5214631.71
408	4960575.11	5214648.97
409	4960614.20	5214663.16
410	4960659.07	5214692.22
411	4960673.38	5214707.79
412	4960728.67	5214702.26
413	4960733.81	5214722.54
414	4960791.96	5214715.91
415	4960817.42	5214727.07
416	4960834.92	5214716.48
417	4960868.16	5214722.05
418	4960894.34	5214765.38
419	4960910.52	5214812.28
420	4960934.19	5214830.53
421	4960940.87	5214842.00
422	4960960.75	5214845.68

423	4961090.67	5214965.27
424	4961118.42	5214975.88
425	4961140.59	5214977.89
426	4961142.17	5214987.59
427	4961171.23	5214985.70
428	4961202.46	5214991.24
429	4961212.96	5215015.29
430	4961220.56	5215043.86
431	4961301.10	5215066.00
432	4961407.78	5215063.96
433	4961415.31	5215014.14
434	4961433.11	5214971.78
435	4961512.59	5214954.94
436	4961625.21	5214917.72
437	4961708.90	5214873.29
438	4961831.29	5214845.54
439	4961864.23	5214802.32
440	4961888.64	5214743.13
441	4961916.47	5214703.32
442	4961974.42	5214683.46
443	4962007.37	5214653.89
444	4962021.00	5214628.87
445	4962045.42	5214595.88
446	4962056.21	5214548.63
447	4962113.02	5214517.96
448	4962146.53	5214471.88
449	4962186.29	5214449.73

450	4962283.44	5214398.04
451	4962335.70	5214352.55
452	4962402.75	5214374.26
453	4962436.84	5214345.84
454	4962457.91	5214312.79
455	4962490.50	5214301.26
456	4962541.38	5214323.19
457	4962569.79	5214355.10
458	4962602.75	5214363.11
459	4962628.43	5214331.00
460	4962683.28	5214315.79
461	4962747.24	5214343.96
462	4962767.13	5214345.37
463	4962755.00	5214274.47
464	4962645.88	5214154.80
465	4962582.83	5214075.33
466	4962643.42	5214011.80
467	4962761.13	5213976.93
468	4962876.49	5213976.01
469	4962963.62	5213983.46
470	4963012.79	5214011.18
471	4963047.62	5214014.63
472	4963072.43	5214034.46
473	4963123.65	5214047.14
474	4963214.80	5214052.34
475	4963297.34	5214002.48
476	4963390.87	5213982.33

477	4963447.19	5213984.06
478	4963444.62	5213944.46
479	4963385.41	5213945.38
480	4963338.25	5213939.07
481	4963233.35	5213886.71
482	4963376.86	5213762.47
483	4963444.59	5213756.84
484	4963483.89	5213743.64
485	4963533.04	5213745.93
486	4963568.97	5213763.10
487	4963612.34	5213749.26
488	4963778.92	5213830.46
489	4963941.68	5213840.54
490	4963973.80	5213874.67
491	4964064.50	5213903.55
492	4964107.41	5213979.09
1	4964156.40	5214077.16

Приложение 3  
к постановлению  
Совета министров Республики Крым  
от 21 февраля 2017 года № 94  
(в редакции постановления  
Совета министров Республики Крым  
от «12 февраля 2021 года № 80»)

**ПОЛОЖЕНИЕ  
О ГОСУДАРСТВЕННОМ ПРИРОДНОМ ЗАКАЗНИКЕ  
РЕГИОНАЛЬНОГО ЗНАЧЕНИЯ  
РЕСПУБЛИКИ КРЫМ «КАНАКА»**

**1. Общие положения**

1.1. Государственный природный заказник регионального значения Республики Крым «Канак» (далее - Заказник) в соответствии с распоряжением Совета министров Республики Крым от 05 февраля 2015 года № 69-р «Об утверждении Перечня особо охраняемых природных территорий регионального значения Республики Крым» является особо охраняемой природной территорией.

1.2. Заказник имеет профиль биологического (ботанического) и предназначен для сохранения и восстановления редких и исчезающих видов растений и животных.

1.3. Заказник создан без ограничения срока действия.

1.4. Заказник находится в ведении Министерства экологии и природных ресурсов Республики Крым (далее - Минприроды Крыма).

1.5. Управление Заказником, оказание рекреационных услуг и услуг по обеспечению функционирования Заказника, а также выполнение мероприятий по сохранению биологического разнообразия и поддержанию в естественном состоянии природных комплексов и объектов на территории Заказника осуществляется Государственным автономным учреждением Республики Крым «Судакское лесохозяйственное хозяйство» (далее - Учреждение).

1.6. Осуществление деятельности на территории Заказника, не противоречащей режиму особой охраны территории Заказника, установленному настоящим Положением, предварительно согласовывается с Учреждением. В случае несоответствия заявленной деятельности режиму особой охраны территории Заказника, установленному настоящим Положением, Учреждение отказывает в согласовании.

1.7. Объявление территории Заказником произведено без изъятия земельных участков у их правообладателей.

Ограничение прав правообладателей земельных участков в целях соблюдения режима Заказника устанавливается в соответствии с федеральным

законодательством.

1.8. Общая площадь территории Заказника составляет 172,69 га.

1.9. Оказание Учреждением платных услуг осуществляется в соответствии с действующим законодательством.

## **2. Границы Заказника**

2.1. Заказник расположен на юго-восточном побережье Крыма в городском округе Алушта, на востоке от с. Рыбачье, на землях Судакского лесничества, Приветненского участкового лесничества, в частях кварталов 38-40. С юга Заказник примыкает к Черному морю, с востока ограничен Канакской балкой - одной из самых широких на побережье от Алушты до Судака. На севере граница Заказника проходит по склонам гор Янтуруз и Япул-Бурун.

2.2. Границы и особенности режима особой охраны Заказника учитываются при разработке лесохозяйственных регламентов и проектов освоения лесов, подготовке документов территориального планирования, проведении лесоустройства.

2.3. Границы Заказника обозначаются на местности специальными информационными знаками, устанавливаемыми по периметру границ его территории.

2.4. Границы Заказника представлены в приложении 1 к настоящему Положению.

2.5. Сведения о характерных точках границы Заказника представлены в приложении 2 к настоящему Положению.

2.6. Сведения о границах Заказника внесены в Единый государственный реестр недвижимости (учетный номер 90.00.2.103).

## **3. Цель создания и задачи Заказника**

3.1. Заказник создан с целью сохранения в природном состоянии ценных реликтовых фитоценозов можжевельника высокого, фисташки и других редких и находящихся под угрозой исчезновения видов растений.

3.2. Заказник создан для выполнения следующих задач:

сохранение, восстановление и воспроизводство редких и находящихся под угрозой исчезновения объектов растительного и животного мира;

сохранение в природном состоянии уникальных участков редколесья с многовековыми экземплярами охраняемых видов - можжевельника высокого (*Juniperus excelsa* Vieb.) и фисташки (*Pistacia atlantica* Desf.);

экологическое просвещение;

осуществление разрешенной рекреационной деятельности при соблюдении установленного на территории Заказника режима особой охраны;

осуществление экологического мониторинга;

проведение научных исследований.

#### 4. Режим особой охраны территории Заказника

4.1. На территории Заказника запрещается любая деятельность, которая может нанести ущерб природным комплексам и объектам растительного и животного мира, культурно-историческим объектам и которая противоречит его целям и задачам, в том числе:

- 1) строительство объектов капитального строительства;
- 2) размещение объектов некапитального строительства, не связанных с выполнением задач, возложенных на Заказник;
- 3) проведение мелиоративных и любых других работ, которые могут привести к изменению гидрологического и гидрохимического режимов;
- 4) засорение и загрязнение территории Заказника и его водных объектов;
- 5) нарушение естественного состояния водных объектов;
- 6) пускание палов, выжигание растительности;
- 7) пользование недрами, за исключением использования подземных вод и родникового стока на территории Заказника, которые используются для целей питьевого и хозяйственно-бытового водоснабжения, при условии отсутствия негативного влияния на природные комплексы и объекты Заказника, при наличии разрешительных документов в соответствии с законодательством Российской Федерации;
- 8) уничтожение и повреждение форм рельефа и геологических отслоений, сбор образцов горных пород и минералов, остатков ископаемой флоры и фауны (кроме сбора для научных целей в установленном законодательством порядке);
- 9) размещение скотомогильников, создание объектов размещения отходов производства и потребления, хранение радиоактивных, взрывчатых, токсичных, отравляющих и ядовитых веществ;
- 10) применение минеральных удобрений, химических и биологических средств защиты растений, стимуляторов роста без согласования в установленном законодательством порядке;
- 11) движение и стоянка транспортных средств (кроме транспорта Учреждения, экстренных, аварийных и надзорных служб, транспорта для проведения хозяйственных мероприятий по обеспечению функционирования Заказника и мероприятий, связанных с исполнением охотхозяйственных соглашений, заключенных в отношении охотничьих угодий, входящих в границы Заказника), за исключением их движения по дорогам общего пользования и стоянки автотранспорта в специально предусмотренных и оборудованных для этих целей местах;
- 12) организация лагерей, мест отдыха, установка палаток, солнцезащитных навесов, разведение костров, пользование открытыми источниками огня;
- 13) уничтожение или повреждение деревьев, кустарников, травянистой растительности;
- 14) сенокосение и распашка земель, кроме земельных участков, предоставленных для сельскохозяйственного использования;
- 15) осуществление заготовки и сбора недревесных лесных ресурсов, дикорастущих плодов, ягод, орехов, грибов, других пригодных для употребления

в пищу лесных ресурсов, лекарственных растений, за исключением сбора для научных целей, а также заготовки и сбора гражданами таких ресурсов для собственных нужд;

16) уничтожение, добыча и отлов объектов животного мира, за исключением случаев, предусмотренных настоящим Положением;

17) разорение гнезд, нор, сбор яиц и пуха, кроме сбора в научных целях, который проводится в соответствии с требованиями действующего законодательства;

18) обустройство загонов и птичников, прогон, проход и выпас сельскохозяйственных животных, кроме земельных участков, предоставленных для сельскохозяйственного использования;

19) проведение промысловой охоты;

20) нахождение с огнестрельным, пневматическим и охотничьим оружием, за исключением лиц, осуществляющих государственный контроль и надзор, а также лиц, проводящих оперативно-розыскные мероприятия, и случаев, предусмотренных настоящим Положением;

21) нахождение с метательным оружием, капканами и другими орудиями охоты, а также с продукцией добывания объектов животного мира без соответствующих разрешений, предусмотренных действующим законодательством Российской Федерации и Республики Крым;

22) нахождение с собаками охотничьих пород, за исключением используемых при организации мероприятий по охране природных комплексов и объектов, а также при проведении оперативно-розыскных и аварийно-спасательных мероприятий и случаев, предусмотренных настоящим Положением;

23) нанесение на камни и деревья самовольных надписей и знаков;

24) проведение в пределах Заказника археологических исследований без согласования в установленном законодательством порядке;

25) уничтожение или повреждение информационных и охранных знаков, шлагбаумов, элементов рекреационного благоустройства;

26) рубка, за исключением рубок, направленных на ликвидацию последствий стихийных бедствий, обеспечение противопожарной безопасности, расчистку экскурсионных экологических маршрутов, дорог, а также просек для существующих линейных объектов (в том числе в случае их реконструкции), которые проводятся в соответствии с нормативными правовыми актами Российской Федерации и Республики Крым;

27) осуществление мероприятий по борьбе с переносчиками инфекционных заболеваний без согласования в установленном законодательством порядке;

28) использование токсичных химических препаратов для охраны и защиты лесов, в том числе в научных целях.

4.2. На территории Заказника в установленном порядке разрешается:

1) осуществление Учреждением рекреационной и эколого-просветительской деятельности при соблюдении установленного режима особой охраны территории Заказника;

2) проведение научных исследований, производственных практик, использование природных ресурсов в научно-исследовательских целях, не разрушающих окружающую среду и не истощающих биологические ресурсы;

3) размещение объектов некапитального строительства и строительство линейных сооружений, связанных с выполнением задач, возложенных на Заказника, проведение капитального ремонта и реконструкции существующих линейных сооружений в соответствии с действующим законодательством;

4) восстановительные работы и осуществление мероприятий по предотвращению изменений природных комплексов Заказника в результате негативного антропогенного влияния или стихийного бедствия;

5) осуществление противопожарных мероприятий;

6) проведение спортивной и любительской охоты, охоты в целях регулирования численности охотничьих ресурсов, осуществления научно-исследовательской деятельности;

7) выполнение уборки аварийных деревьев, а также уборки неликвидной древесины в установленном законом порядке;

4.3. Юридические лица, индивидуальные предприниматели, заключившие охотхозяйственные соглашения, имеют право осуществлять деятельность в сфере охотничьего хозяйства на территории охотничьих угодий, входящих в границы Заказника, в соответствии с требованиями Федерального закона от 24 июля 2009 года № 209-ФЗ «Об охоте и о сохранении охотничьих ресурсов и о внесении изменений в отдельные законодательные акты Российской Федерации» и принятых в соответствии с ним нормативных правовых актов.

Деятельность, связанная с поиском, отслеживанием, преследованием охотничьих ресурсов, их добычей, первичной переработкой и транспортировкой на территории охотничьих угодий Республики Крым, расположенных в границах Заказника, осуществляется на основании разрешений на добычу охотничьих ресурсов, выдаваемых в установленном законом порядке, и при условии соблюдения ограничений охоты, установленных Правилами охоты, утвержденными приказом Министерства природных ресурсов и экологии Российской Федерации от 24 июля 2020 года № 477 «Об утверждении Правил охоты», а также ограничений охоты, введенных в установленном порядке руководителем высшего исполнительного органа государственной власти Республики Крым.

## **5. Виды разрешенного использования земельных участков на территории Заказника**

5.1. Согласно приказу Министерства экономического развития Российской Федерации от 1 сентября 2014 года № 540 «Об утверждении классификатора видов разрешенного использования земельных участков» допускаются следующие виды разрешенного использования земельного участка на территории Заказника:

основной вид разрешенного использования:

охрана природных территорий (9.1).

Вспомогательные виды разрешенного использования:

обеспечение научной деятельности (3.9), кроме размещения объектов капитального строительства;

природно-познавательный туризм (5.2), кроме размещения объектов капитального строительства;

историко-культурная деятельность (9.3);

заготовка лесных ресурсов (10.3).

С кадастровым номером 90:15:060301:104:

основные виды разрешенного использования:

охрана природных территорий (9.1);

природно-познавательный туризм (5.2), кроме размещения объектов капитального строительства.

Вспомогательные виды разрешенного использования:

обеспечение научной деятельности (3.9), кроме размещения объектов капитального строительства;

историко-культурная деятельность (9.3).

## **6. Организация охраны территории Заказника**

6.1. Государственный надзор в области охраны и использования особо охраняемых природных территорий осуществляется Минприроды Крыма при осуществлении регионального государственного экологического надзора в соответствии с законодательством Российской Федерации, Республики Крым в порядке, установленном Советом министров Республики Крым.

6.2. Охрана территории Заказника, его природных комплексов и объектов обеспечивается Учреждением.

6.3. Ответственность за нарушение режима Заказника устанавливается в соответствии с законодательством Российской Федерации и Республики Крым.

6.4. Посетители Заказника, а также правообладатели земельных участков, которые расположены в границах Заказника, обязаны соблюдать установленный режим особой охраны Заказника и несут за его нарушение административную, уголовную и иную установленную законом ответственность.

6.5. Вред, причиненный природным объектам и комплексам в границах Заказника, подлежит возмещению в соответствии с утвержденными в установленном порядке таксами и методиками исчисления размера ущерба, а при их отсутствии - по фактическим затратам на их восстановление.

Приложение 1  
к Положению  
о государственном  
природном заказнике  
регионального значения  
Республики Крым «Канак»

**Границы государственного природного заказника регионального значения Республики Крым «Канак»**



Приложение 2  
к Положению  
о государственном природном  
заказнике регионального  
значения  
Республики Крым «Канак»

**Сведения о характерных точках границ государственного  
природного заказника регионального значения  
Республики Крым «Канак»**

Обозначение характерных точек границ	Координаты, м	
	X	Y
1	4951426.79	5230169.36
2	4951496.82	5230199.00
3	4951578.42	5230226.60
4	4951634.03	5230224.92
5	4951674.29	5230219.79
6	4951728.66	5230223.22
7	4951747.68	5230236.67
8	4951783.53	5230307.26
9	4951813.09	5230354.83
10	4951830.35	5230391.75
11	4951859.12	5230452.43
12	4951881.96	5230456.62
13	4951902.21	5230461.33
14	4951913.68	5230471.92
15	4951927.33	5230496.49
16	4951932.93	5230514.00
17	4951933.26	5230536.67
18	4951926.46	5230549.11

19	4951910.95	5230563.76
20	4951902.73	5230572.97
21	4951896.70	5230595.00
22	4951930.31	5230648.29
23	4951942.34	5230661.21
24	4951961.14	5230670.81
25	4951762.28	5230875.78
26	4952040.12	5230899.53
27	4952089.92	5230979.80
28	4952273.96	5231073.86
29	4952330.95	5231103.02
30	4952361.48	5231142.98
31	4952404.87	5231152.26
32	4952488.32	5231170.78
33	4952792.12	5231215.57
34	4952936.96	5231414.23
35	4952939.67	5231610.24
36	4952956.94	5231702.90
37	4952978.47	5231748.07
38	4952991.56	5231779.66
39	4952989.08	5231836.17
40	4953006.76	5231891.03
41	4953156.52	5232045.36
42	4953131.31	5232072.10
43	4952991.55	5232213.93
44	4952834.39	5232315.72
45	4952689.96	5232360.14

46	4952683.02	5232358.14
47	4952655.41	5232357.54
48	4952654.65	5232342.88
49	4952624.71	5232332.37
50	4952616.37	5232309.18
51	4952599.33	5232302.26
52	4952572.56	5232308.12
53	4952544.58	5232310.47
54	4952537.79	5232320.25
55	4952506.69	5232305.24
56	4952410.59	5232335.93
57	4952389.94	5232322.10
58	4952380.54	5232304.03
59	4952317.06	5232260.17
60	4952300.15	5232243.00
61	4952275.56	5232228.66
62	4952203.18	5232071.19
63	4952183.38	5232068.97
64	4952187.29	5232051.60
65	4952163.36	5232040.83
66	4952136.29	5231996.37
67	4952100.82	5232010.96
68	4952086.81	5232018.86
69	4951991.76	5231881.05
70	4951961.21	5231832.15
71	4951937.79	5231803.33
72	4951918.79	5231782.64

73	4951880.96	5231748.18
74	4951839.80	5231714.63
75	4951808.49	5231692.87
76	4951753.55	5231637.74
77	4951670.66	5231449.47
78	4951649.42	5231372.34
79	4951636.98	5231316.50
80	4951592.74	5231108.66
81	4951574.76	5231059.66
82	4951567.59	5231042.92
83	4951549.46	5230985.58
84	4951532.58	5230945.16
85	4951501.85	5230890.78
86	4951448.99	5230819.97
87	4951423.17	5230794.69
88	4951386.08	5230757.14
89	4951341.20	5230694.75
90	4951307.73	5230630.58
91	4951293.88	5230595.20
92	4951268.63	5230516.83
93	4951237.71	5230435.55
94	4951203.89	5230360.42
95	4951234.47	5230318.09
96	4951220.91	5230275.55
97	4951293.39	5230263.89
98	4951318.51	5230307.67
99	4951385.93	5230331.58

100	4951406.15	5230405.64
101	4951388.87	5230493.77
102	4951441.20	5230492.07
103	4951510.73	5230512.08
104	4951578.14	5230507.56
105	4951551.37	5230416.72
106	4951467.66	5230363.20
107	4951360.81	5230201.77
108	4951337.69	5230135.56
1	4951426.79	5230169.36

Приложение 4  
к постановлению  
Совета министров Республики Крым  
от 21 февраля 2017 года № 94  
(в редакции постановления  
Совета министров Республики Крым  
от « 12 » февраля 2021 года № 80 )

**ПОЛОЖЕНИЕ  
О ГОСУДАРСТВЕННОМ ПРИРОДНОМ ЗАКАЗНИКЕ  
РЕГИОНАЛЬНОГО ЗНАЧЕНИЯ  
РЕСПУБЛИКИ КРЫМ «КАЧИНСКИЙ КАНЬОН»**

**1. Общие положения**

1.1. Государственный природный заказник регионального значения Республики Крым «Качинский каньон» (далее Заказник) в соответствии с распоряжением Совета министров Республики Крым от 05 февраля 2015 года № 69-р «Об утверждении Перечня особо охраняемых природных территорий регионального значения Республики Крым» является особо охраняемой природной территорией.

1.2. Заказник имеет профиль геологического и предназначен для сохранения ценных объектов и комплексов неживой природы.

1.3. Заказник создан без ограничения срока действия.

1.4. Заказник находится в ведении Министерства экологии и природных ресурсов Республики Крым (далее – Минприроды Крыма).

1.5. Управление Заказником, оказание рекреационных услуг и услуг по обеспечению функционирования Заказника, а также выполнение мероприятий по сохранению биологического разнообразия и поддержанию в естественном состоянии природных комплексов и объектов на территории Заказника осуществляется Государственным автономным учреждением Республики Крым «Бахчисарайское лесное хозяйство» (далее - Учреждение).

1.6. Осуществление деятельности на территории Заказника, не противоречащей режиму особой охраны территории Заказника, установленному настоящим Положением, предварительно согласовывается с Учреждением. В случае несоответствия заявленной деятельности режиму особой охраны территории Заказника, установленному настоящим Положением, Учреждение отказывает в согласовании.

1.7. Общая площадь территории Заказника составляет 100 га.

1.8. Оказание Учреждением платных услуг осуществляется в соответствии с действующим законодательством.

## **2. Границы Заказника**

2.1. Заказник расположен в Бахчисарайском районе, в долине р. Кача от с. Кудрино до с. Предущельное, возле с. Баштановка, на южном склоне плато Фыцки-Кая-Баш, на территории земель Бахчисарайского лесничества, Михайловского участкового лесничества, в частях кварталов 55-57. На юге граница Заказника проходит по автомобильной дороге Бахчисарай - Синапное, а на востоке по балке Хайрасы.

2.2. Границы и особенности режима особой охраны Заказника учитываются при разработке лесохозяйственных регламентов и проектов освоения лесов, подготовке документов территориального планирования, проведении лесоустройства.

2.3. Границы Заказника обозначаются на местности специальными информационными знаками, устанавливаемыми по периметру границ его территории.

2.4. Границы Заказника представлены в приложении 1 к настоящему Положению.

2.5. Сведения о характерных точках границы Заказника представлены в приложении 2 к настоящему Положению.

2.6. Сведения о границах Заказника внесены в Единый государственный реестр недвижимости (учетный номер 90.01.2.32).

## **3. Цель создания и задачи Заказника**

3.1. Заказник создан с целью охраны и сохранения в природном состоянии каньона реки Кача с многочисленными объектами культурного (археологического) наследия и интересными в научном, эстетическом отношении формами выветривания известняков.

3.2. Заказник создан для выполнения следующих задач:

- сохранение ценных объектов и комплексов неживой природы;
- сохранение в природном состоянии интересных в научном и эстетическом отношении форм выветривания известняков;
- охрана объектов культурного (археологического) наследия, расположенных на территории Заказника;
- сохранение, восстановление и воспроизводство редких и находящихся под угрозой исчезновения объектов растительного и животного мира и среды их обитания;
- экологическое просвещение;
- осуществление разрешенной рекреационной деятельности при соблюдении установленного на территории Заказника режима особой охраны;
- осуществление экологического мониторинга;
- проведение научных исследований.

#### 4. Режим особой охраны территории Заказника

4.1. На территории Заказника запрещается любая деятельность, которая может нанести ущерб природным комплексам и объектам растительного и животного мира, культурно-историческим объектам и которая противоречит его целям и задачам, в том числе:

- 1) строительство объектов капитального строительства;
- 2) размещение объектов некапитального строительства, не связанных с выполнением задач, возложенных на Заказник;
- 3) проведение мелиоративных и любых других работ, которые могут привести к изменению гидрологического и гидрохимического режимов;
- 4) засорение и загрязнение территории Заказника и его водных объектов;
- 5) нарушение естественного состояния водных объектов;
- 6) пускание палов, выжигание растительности;
- 7) пользование недрами, за исключением использования подземных вод и родникового стока на территории Заказника, которые используются для целей питьевого и хозяйственно-бытового водоснабжения, при условии отсутствия негативного влияния на природные комплексы и объекты Заказника, при наличии разрешительных документов в соответствии с законодательством Российской Федерации;
- 8) уничтожение и повреждение форм рельефа и геологических отслоений, сбор образцов горных пород и минералов, остатков ископаемой флоры и фауны (кроме сбора для научных целей в установленном законодательством порядке);
- 9) размещение скотомогильников, создание объектов размещения отходов производства и потребления, хранение радиоактивных, взрывчатых, токсичных, отравляющих и ядовитых веществ;
- 10) применение минеральных удобрений, химических и биологических средств защиты растений, стимуляторов роста без согласования в установленном законодательством порядке;
- 11) движение и стоянка транспортных средств (кроме транспорта Учреждения, экстренных, аварийных и надзорных служб, транспорта для проведения хозяйственных мероприятий по обеспечению функционирования Заказника и мероприятий, связанных с исполнением охотхозяйственных соглашений, заключенных в отношении охотничьих угодий, территория которых полностью или частично включает в себя территорию Заказника), за исключением их движения по дорогам общего пользования и стоянки автотранспорта в специально предусмотренных и оборудованных для этих целей местах;
- 12) организация лагерей, мест отдыха, установка палаток, солнцезащитных навесов, разведение костров и пользование открытыми источниками огня;
- 13) уничтожение или повреждение деревьев, кустарников, травянистой растительности;
- 14) сенокошение и распашка земель;
- 15) осуществление заготовки и сбора недревесных лесных ресурсов, дикорастущих плодов, ягод, орехов, грибов, других пригодных для употребления

в пищу лесных ресурсов, лекарственных растений, за исключением сбора для научных целей, а также заготовки и сбора гражданами таких ресурсов для собственных нужд;

16) уничтожение, добыча и отлов объектов животного мира, за исключением случаев, предусмотренных настоящим Положением;

17) разорение гнезд, нор, сбор яиц и пуха, кроме сбора в научных целях, который проводится в соответствии с требованиями действующего законодательства;

18) обустройство загонов и птичников, прогон, проход и выпас сельскохозяйственных животных;

19) проведение промысловой охоты;

20) нахождение с огнестрельным, пневматическим и охотничьим оружием, за исключением лиц, осуществляющих государственный контроль и надзор, а также лиц, проводящих оперативно-розыскные мероприятия, и случаев, предусмотренных настоящим Положением;

21) нахождение с метательным оружием, капканами и другими орудиями охоты, а также с продукцией добывания объектов животного мира без соответствующих разрешений, предусмотренных действующим законодательством Российской Федерации и Республики Крым;

22) нахождение с собаками охотничьих пород, за исключением используемых при организации мероприятий по охране природных комплексов и объектов, а также при проведении оперативно-розыскных и аварийно-спасательных мероприятий и случаев, предусмотренных настоящим Положением;

23) нанесение на камни и деревья самовольных надписей и знаков;

24) проведение в пределах Заказника археологических исследований без согласования в установленном законодательством порядке;

25) уничтожение или повреждение информационных и охранных знаков, шлагбаумов, элементов рекреационного благоустройства;

26) рубка лесных насаждений, за исключением выборочных рубок, осуществляемых при уходе за лесами, вырубке погибших и поврежденных лесных насаждений, ликвидации последствий стихийных бедствий, расчистки экскурсионных экологических маршрутов, дорог, просек для линейных объектов (в том числе в случае их реконструкции), а также в целях обеспечения противопожарной безопасности, которые проводятся в соответствии с нормативными правовыми актами Российской Федерации и Республики Крым;

27) осуществление мероприятий по борьбе с переносчиками инфекционных заболеваний без согласования в установленном законодательством порядке;

28) использование токсичных химических препаратов для охраны и защиты лесов, в том числе в научных целях;

4.2. На территории Заказника в установленном порядке разрешается:

1) осуществление Учреждением рекреационной и эколого-просветительской деятельности при соблюдении установленного режима особой охраны территории Заказника;

2) проведение научных исследований, производственных практик, использование природных ресурсов в научно-исследовательских целях, не разрушающих окружающую среду и не истощающих биологические ресурсы;

3) размещение объектов некапитального строительства и строительство линейных сооружений, связанных с выполнением задач, возложенных на Заказника, проведение капитального ремонта и реконструкции существующих линейных сооружений, в соответствии с действующим законодательством;

4) восстановительные работы и осуществление мероприятий по предотвращению изменений природных комплексов Заказника в результате негативного антропогенного влияния или стихийного бедствия;

5) осуществление противопожарных мероприятий;

6) проведение спортивной и любительской охоты, охоты в целях регулирования численности охотничьих ресурсов, осуществления научно-исследовательской деятельности;

7) выполнение уборки аварийных деревьев, а также уборки неликвидной древесины в установленном законом порядке;

8) проведение спортивных, экологических акций и мероприятий.

4.3. Юридические лица, индивидуальные предприниматели, заключившие охотхозяйственные соглашения, имеют право осуществлять деятельность в сфере охотничьего хозяйства на территории охотничьих угодий, входящих в границы Заказника, в соответствии с требованиями Федерального закона от 24 июля 2009 года № 209-ФЗ «Об охоте и о сохранении охотничьих ресурсов и о внесении изменений в отдельные законодательные акты Российской Федерации» и принятых в соответствии с ним нормативных правовых актов.

Деятельность, связанная с поиском, выслеживанием, преследованием охотничьих ресурсов, их добычей, первичной переработкой и транспортировкой на территории охотничьих угодий Республики Крым, расположенных в границах Заказника, осуществляется на основании разрешений на добычу охотничьих ресурсов, выдаваемых в установленном законом порядке, и при условии соблюдения ограничений охоты, установленных Правилами охоты, утвержденными приказом Министерства природных ресурсов и экологии Российской Федерации от 24 июля 2020 года № 477 «Об утверждении Правил охоты», а также ограничений охоты, введенных в установленном порядке руководителем высшего исполнительного органа государственной власти Республики Крым.

## **5. Виды разрешенного использования земельных участков на территории Заказника.**

5.1. Согласно приказу Министерства экономического развития Российской Федерации от 1 сентября 2014 года № 540 «Об утверждении классификатора видов разрешенного использования земельных участков» допускаются следующие виды разрешенного использования земельного участка на территории Заказника:

основной вид разрешенного использования:

охрана природных территорий (9.1).

Вспомогательные виды разрешенного использования:

обеспечение научной деятельности (3.9), кроме размещения объектов капитального строительства;

природно-познавательный туризм (5.2), кроме размещения объектов капитального строительства;

историко-культурная деятельность (9.3);

заготовка лесных ресурсов (10.3);

энергетика (6.7), кроме размещения объектов капитального строительства.

## **6. Организация охраны территории Заказника**

6.1. Государственный надзор в области охраны и использования особо охраняемых природных территорий осуществляется Минприроды Крыма при осуществлении регионального государственного экологического надзора в соответствии с законодательством Российской Федерации, Республики Крым в порядке, установленном Советом министров Республики Крым.

6.2. Охрана территории Заказника, его природных комплексов и объектов обеспечивается Учреждением.

6.3. Свободно пребывать на территории Заказника могут специалисты органов охраны культурного наследия для осуществления контроля за состоянием объектов культурного (археологического) наследия, расположенных на территории Заказника, и проводимыми на них работами.

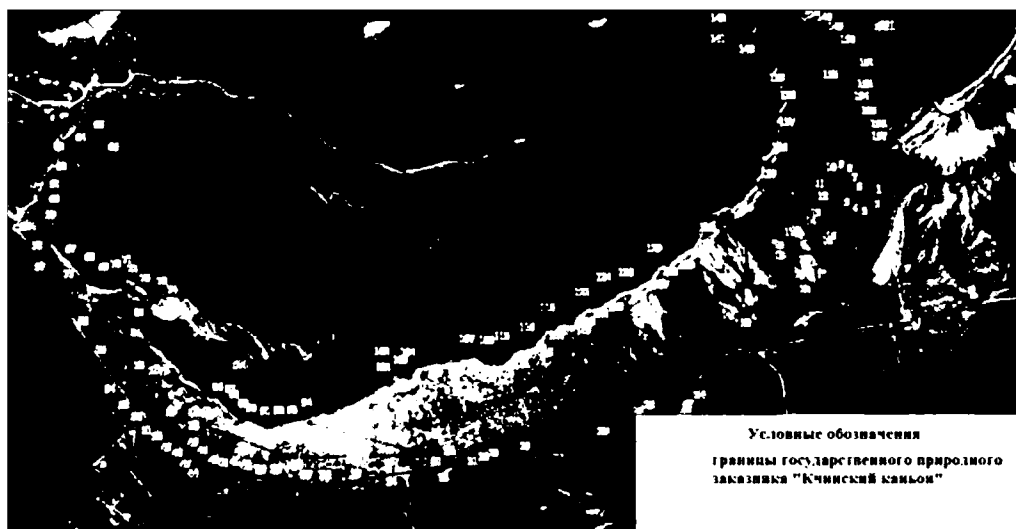
6.4. Ответственность за нарушение режима Заказника устанавливается в соответствии с законодательством Российской Федерации и Республики Крым.

6.5. Посетители Заказника, а также правообладатели земельных участков, которые расположены в границах Заказника, обязаны соблюдать установленный режим особой охраны Заказника и несут за его нарушение административную, уголовную и иную установленную законом ответственность.

6.6. Вред, причиненный природным объектам и комплексам в границах Заказника, подлежит возмещению в соответствии с утвержденными в установленном порядке таксами и методиками исчисления размера ущерба, а при их отсутствии - по фактическим затратам на их восстановление.

Приложение 1  
к Положению  
о государственном  
природном заказнике  
регионального значения  
Республики Крым  
«Качинский каньон»

**Границы государственного природного заказника регионального значения Республики Крым «Качинский каньон»**



Условные обозначения  
границы государственного природного  
заказника "Качинский каньон"

Приложение 2  
к Положению  
о государственном природном  
заказнике регионального  
значения  
Республики Крым  
«Качинский каньон»

**Сведения о характерных точках границ государственного  
природного заказника регионального значения Республики Крым  
«Качинский каньон»**

Обозначение характерных точек границ	Координаты, м	
	X	Y
1	4943938.05	5174447.50
2	4943917.61	5174440.58
3	4943916.23	5174428.05
4	4943923.04	5174411.88
5	4943932.50	5174399.58
6	4943952.54	5174399.43
7	4943979.53	5174377.15
8	4943985.13	5174367.48
9	4943989.63	5174358.88
10	4943987.21	5174344.70
11	4943973.32	5174334.64
12	4943937.86	5174326.59
13	4943850.72	5174309.09
14	4943835.68	5174302.54
15	4943816.96	5174290.75
16	4943800.71	5174277.38
17	4943769.92	5174190.37

18	4943759.17	5174185.53
19	4943736.18	5174184.25
20	4943705.47	5174175.76
21	4943682.64	5174179.66
22	4943631.79	5174196.17
23	4943517.15	5173984.40
24	4943267.50	5173816.81
25	4943234.88	5173637.51
26	4943218.65	5173596.90
27	4943146.23	5173472.36
28	4943099.48	5173197.32
29	4943077.45	5173085.13
30	4943066.33	5173048.38
31	4943049.98	5173009.76
32	4942998.96	5172927.32
33	4942994.32	5172906.76
34	4942982.14	5172723.00
35	4942954.80	5172596.80
36	4942952.34	5172487.39
37	4942958.25	5172399.27
38	4942970.39	5172328.21
39	4942986.39	5172262.09
40	4942988.25	5172245.62
41	4942984.01	5172160.15
42	4942988.13	5172140.65
43	4943002.62	5172102.44
44	4943015.74	5172081.13

45	4943031.34	5172063.71
46	4943078.31	5172035.74
47	4943110.34	5172012.18
48	4943132.92	5171988.13
49	4943161.22	5171947.46
50	4943180.55	5171925.13
51	4943202.63	5171904.98
52	4943251.78	5171870.31
53	4943293.25	5171827.77
54	4943326.27	5171801.14
55	4943467.13	5171704.98
56	4943568.54	5171644.30
57	4943763.33	5171558.74
58	4943820.51	5171559.43
59	4943930.26	5171606.21
60	4943979.56	5171621.49
61	4944027.07	5171626.14
62	4944054.06	5171643.91
63	4944125.74	5171654.58
64	4944157.24	5171697.92
65	4944196.84	5171731.28
66	4944178.88	5171764.87
67	4943824.12	5171605.00
68	4943767.79	5171655.42
69	4943704.52	5171705.21
70	4943692.88	5171761.30
71	4943693.93	5171797.41

72	4943711.87	5171822.42
73	4943637.78	5171930.96
74	4943614.87	5171938.99
75	4943609.37	5171921.92
76	4943650.94	5171849.86
77	4943682.72	5171660.48
78	4943408.89	5171839.38
79	4943194.19	5172029.06
80	4943048.88	5172389.40
81	4943050.02	5172881.93
82	4943168.08	5172471.08
83	4943171.99	5172208.12
84	4943516.45	5171869.19
85	4943537.54	5171881.15
86	4943271.33	5172139.17
87	4943265.79	5172153.36
88	4943207.00	5172208.74
89	4943183.16	5172228.06
90	4943187.21	5172256.09
91	4943181.25	5172302.40
92	4943180.82	5172335.62
93	4943182.00	5172398.13
94	4943192.47	5172456.66
95	4943208.79	5172541.71
96	4943231.29	5172579.56
97	4943242.28	5172623.35
98	4943274.85	5172684.29

99	4943295.75	5172714.64
100	4943314.35	5172750.22
101	4943336.82	5172767.62
102	4943331.05	5172793.03
103	4943337.68	5172812.96
104	4943350.38	5172825.54
105	4943369.51	5172867.51
106	4943382.04	5172944.12
107	4943402.30	5173040.46
108	4943398.52	5173076.25
109	4943376.47	5173093.42
110	4943370.80	5173113.77
111	4943369.53	5173145.43
112	4943387.49	5173168.89
113	4943407.10	5173175.23
114	4943420.47	5173198.16
115	4943427.38	5173259.47
116	4943453.17	5173275.39
117	4943487.49	5173303.80
118	4943507.66	5173359.88
119	4943504.32	5173395.91
120	4943531.91	5173409.44
121	4943561.43	5173458.44
122	4943559.84	5173483.71
123	4943583.17	5173512.57
124	4943605.83	5173553.95
125	4943619.32	5173592.95

126	4943631.29	5173631.04
127	4943658.11	5173672.72
128	4943701.99	5173705.72
129	4943710.50	5173741.11
130	4943725.48	5173764.26
131	4943766.12	5173819.79
132	4943797.45	5173834.00
133	4943855.44	5173842.39
134	4943921.56	5173974.14
135	4944040.40	5174060.93
136	4944131.32	5174100.25
137	4944221.00	5174128.41
138	4944316.12	5174134.52
139	4944376.06	5174096.64
140	4944516.36	5174027.89
141	4944516.21	5173982.00
142	4944546.75	5173996.90
143	4944618.57	5174008.12
144	4944618.96	5174098.34
145	4944630.46	5174174.64
146	4944580.42	5174185.05
147	4944560.05	5174201.49
148	4944547.66	5174225.70
149	4944529.32	5174276.96
150	4944465.80	5174337.47
151	4944374.39	5174414.61
152	4944361.94	5174414.36

153	4944362.26	5174370.34
154	4944210.51	5174402.09
155	4944198.95	5174411.63
156	4944187.28	5174426.62
157	4944175.50	5174437.59
1	4943938.05	5174447.50

Приложение 5  
к постановлению  
Совета министров Республики Крым  
от 21 февраля 2017 года № 94  
(в редакции постановления  
Совета министров Республики Крым  
от «12 февраля 2021 года № 80)

**ПОЛОЖЕНИЕ  
О ГОСУДАРСТВЕННОМ ПРИРОДНОМ ЗАКАЗНИКЕ  
РЕГИОНАЛЬНОГО ЗНАЧЕНИЯ  
РЕСПУБЛИКИ КРЫМ «УРОЧИЩЕ КУБАЛАЧ»**

**1. Общие положения**

1.1. Государственный природный заказник регионального значения Республики Крым «Урочище Кубалач» (далее – Заказник) в соответствии с распоряжением Совета министров Республики Крым от 05 февраля 2015 года № 69-р «Об утверждении Перечня особо охраняемых природных территорий регионального значения Республики Крым» является особо охраняемой природной территорией.

1.2. Заказник имеет профиль биологического (ботанического) и предназначен для сохранения и восстановления редких и исчезающих видов растений.

1.3. Заказник создан без ограничения срока действия.

1.4. Заказник находится в ведении Министерства экологии и природных ресурсов Республики Крым (далее – Минприроды Крыма).

1.5. Управление Заказником, оказание рекреационных услуг и услуг по обеспечению функционирования Заказника, а также выполнение мероприятий по сохранению биологического разнообразия и поддержанию в естественном состоянии природных комплексов и объектов на территории Заказника осуществляется Государственным автономным учреждением Республики Крым «Белогорское лесное хозяйство» (далее – Учреждение).

1.6. Осуществление деятельности на территории Заказника, не противоречащей режиму особой охраны территории Заказника, установленному настоящим Положением, предварительно согласовывается с Учреждением. В случае несоответствия заявленной деятельности режиму особой охраны территории Заказника, установленному настоящим Положением, Учреждение отказывает в согласовании.

1.7. Общая площадь территории Заказника составляет 526 га.

1.8. Оказание Учреждением платных услуг осуществляется в соответствии с действующим законодательством.

## **2. Границы Заказника**

2.1. Заказник расположен на территории Белогорского лесничества, Пристепного участкового лесничества, в кварталах 25, 26, 28, 29, 32, 33, на склонах г. Борлу-Бет на северо-восток от с. Мелехово, Богатовское сельское поселение, Белогорский район Республики Крым.

На юге и юго-востоке Заказник ограничен необлесенной территорией, а также вершиной г. Джанык-Бет. На юго-востоке граница Заказника проходит по склону г. Аюлу-Кая, а на востоке – по хр. Кубалач.

2.2. Границы и особенности режима особой охраны Заказника учитываются при разработке лесохозяйственных регламентов и проектов освоения лесов, подготовке документов территориального планирования, проведении лесоустройства.

2.3. Границы Заказника обозначаются на местности специальными информационными знаками, устанавливаемыми по периметру границ его территории.

2.4. Границы Заказника представлены в приложении 1 к настоящему Положению.

2.5. Сведения о характерных точках границы Заказника представлены в приложении 2 к настоящему Положению.

2.6. Сведения о границах Заказника внесены в Единый государственный реестр недвижимости (учетный номер 90.00.2.91).

## **3. Цель создания и задачи Заказника**

3.1. Заказник создан с целью охраны и сохранения в природном состоянии единственного места произрастания на территории Крымского полуострова цикламена косского (цикламена Кузнецова), а также ряда других редких и находящихся под угрозой исчезновения видов растений.

3.2. Заказник создан для выполнения следующих задач:

сохранение, восстановление и воспроизводство редких и находящихся под угрозой исчезновения объектов растительного мира и среды их обитания;

сохранение в природном состоянии единственного места произрастания на территории Крымского полуострова цикламена косского (*Cyclamen coum* Mill.), внесенного в Приложение I Бернской конвенции и Приложение II Международной конвенции СИТЕС;

экологическое просвещение;

осуществление разрешенной рекреационной деятельности при соблюдении установленного на территории Заказника режима особой охраны;

осуществление экологического мониторинга;

проведение научных исследований.

## **4. Режим особой охраны территории Заказника**

4.1. На территории Заказника запрещается любая деятельность, которая

может нанести ущерб природным комплексам и объектам растительного и животного мира, культурно-историческим объектам и которая противоречит его целям и задачам, в том числе:

- 1) строительство объектов капитального строительства;
- 2) размещение объектов некапитального строительства, не связанных с выполнением задач, возложенных на Заказник;
- 3) проведение мелиоративных и любых других работ, которые могут привести к изменению гидрологического и гидрохимического режимов;
- 4) засорение и загрязнение территории Заказника и его водных объектов;
- 5) нарушение естественного состояния водных объектов;
- 6) пускание палов, выжигание растительности;
- 7) пользование недрами, за исключением использования подземных вод и родникового стока на территории Заказника, которые используются для целей питьевого и хозяйственно-бытового водоснабжения, при условии отсутствия негативного влияния на природные комплексы и объекты Заказника, при наличии разрешительных документов в соответствии с законодательством Российской Федерации;
- 8) уничтожение и повреждение форм рельефа и геологических отслоений, сбор образцов горных пород и минералов, остатков ископаемой флоры и фауны (кроме сбора для научных целей в установленном законодательством порядке);
- 9) размещение скотомогильников, создание объектов размещения отходов производства и потребления, хранение радиоактивных, взрывчатых, токсичных, отравляющих и ядовитых веществ;
- 10) применение минеральных удобрений, химических и биологических средств защиты растений, стимуляторов роста без согласования в установленном законодательством порядке;
- 11) движение и стоянка транспортных средств (кроме транспорта Учреждения, экстренных, аварийных и надзорных служб, транспорта для проведения хозяйственных мероприятий по обеспечению функционирования Заказника и мероприятий, связанных с исполнением охотхозяйственных соглашений, заключенных в отношении охотничьих угодий, территория которых полностью или частично включает в себя территорию Заказника), за исключением их движения по дорогам общего пользования и стоянки автотранспорта в специально предусмотренных и оборудованных для этих целей местах;
- 12) организация лагерей, мест отдыха, установка палаток, солнцезащитных навесов, разведение костров, пользование открытыми источниками огня;
- 13) уничтожение или повреждение деревьев, кустарников, травянистой растительности;
- 14) сенокосение и распашка земель;
- 15) осуществление заготовки и сбора недревесных лесных ресурсов, дикорастущих плодов, ягод, орехов, грибов, других пригодных для употребления в пищу лесных ресурсов, лекарственных растений, за исключением сбора для научных целей, а также заготовки и сбора гражданами таких ресурсов для собственных нужд;

16) уничтожение, добыча и отлов объектов животного мира, за исключением случаев, предусмотренных настоящим Положением;

16) разорение гнезд, нор, сбор яиц и пуха, кроме сбора в научных целях, который проводится в соответствии с требованиями действующего законодательства;

17) обустройство загонов и птичников, прогон, проход и выпас сельскохозяйственных животных;

18) проведение промысловой охоты;

19) нахождение с огнестрельным, пневматическим и охотничьим оружием, за исключением лиц, осуществляющих государственный контроль и надзор, а также лиц, проводящих оперативно-розыскные мероприятия, и случаев, предусмотренных настоящим Положением;

20) нахождение с метательным оружием, капканами и другими орудиями охоты, а также с продукцией добывания объектов животного мира без соответствующих разрешений, предусмотренных действующим законодательством Российской Федерации и Республики Крым;

21) нахождение с собаками охотничьих пород, за исключением используемых при организации мероприятий по охране природных комплексов и объектов, а также при проведении оперативно-розыскных и аварийно-спасательных мероприятий и случаев, предусмотренных настоящим Положением;

22) нанесение на камни и деревья самовольных надписей и знаков;

23) проведение в пределах Заказника археологических исследований без согласования в установленном законодательством порядке;

24) уничтожение или повреждение информационных и охранных знаков, шлагбаумов, элементов рекреационного благоустройства;

25) рубка, за исключением выборочных рубок, осуществляемых при уходе за лесами, вырубке погибших и поврежденных лесных насаждений, ликвидации последствий стихийных бедствий, расчистке экскурсионных экологических маршрутов, дорог, просек для существующих линейных объектов (в том числе в случае их реконструкции), а также в целях обеспечения противопожарной безопасности, которые проводятся в соответствии с нормативными правовыми актами Российской Федерации и Республики Крым;

26) осуществление мероприятий по борьбе с переносчиками инфекционных заболеваний без согласования в установленном законодательством порядке;

27) использование токсичных химических препаратов для охраны и защиты лесов, в том числе в научных целях.

4.2. На территории Заказника в установленном порядке разрешается:

1) осуществление Учреждением рекреационной и эколого-просветительской деятельности при соблюдении установленного режима особой охраны территории Заказника;

2) проведение научных исследований, производственных практик, использование природных ресурсов в научно-исследовательских целях, не разрушающих окружающую среду и не истощающих биологические ресурсы;

3) размещение объектов некапитального строительства и строительство линейных сооружений, связанных с выполнением задач, возложенных на Заказник, проведение капитального ремонта и реконструкции существующих линейных сооружений, в соответствии с действующим законодательством;

4) восстановительные работы и осуществление мероприятий по предотвращению изменений природных комплексов Заказника в результате негативного антропогенного влияния или стихийного бедствия;

5) осуществление противопожарных мероприятий;

б) проведение любительской и спортивной охоты, охоты в целях регулирования численности охотничьих ресурсов, осуществления научно-исследовательской деятельности, акклиматизации, переселения и гибридизации охотничьих ресурсов, а также содержания и разведения охотничьих ресурсов в полувольных условиях или искусственно созданной среде обитания, которая осуществляется в порядке, предусмотренном действующим законодательством Российской Федерации и Республики Крым.

7) выполнение уборки аварийных деревьев, а также уборки неликвидной древесины в установленном законом порядке;

4.3. Юридические лица, индивидуальные предприниматели, заключившие охотхозяйственные соглашения, имеют право осуществлять деятельность в сфере охотничьего хозяйства на территории охотничьих угодий, входящих в границы Заказника, в соответствии с требованиями Федерального закона от 24 июля 2009 года № 209-ФЗ «Об охоте и о сохранении охотничьих ресурсов и о внесении изменений в отдельные законодательные акты Российской Федерации» и принятых в соответствии с ним нормативных правовых актов.

Деятельность, связанная с поиском, выслеживанием, преследованием охотничьих ресурсов, их добычей, первичной переработкой и транспортировкой на территории охотничьих угодий Республики Крым, расположенных в границах Заказника, осуществляется на основании разрешений на добычу охотничьих ресурсов, выдаваемых в установленном законом порядке, и при условии соблюдения ограничений охоты, установленных Правилами охоты, утвержденными приказом Министерства природных ресурсов и экологии Российской Федерации от 24 июля 2020 года № 477 «Об утверждении Правил охоты», а также ограничений охоты, введенных в установленном порядке руководителем высшего исполнительного органа государственной власти Республики Крым.

## **5. Виды разрешенного использования земельных участков на территории Заказника.**

5.1. Согласно приказу Министерства экономического развития Российской Федерации от 1 сентября 2014 года № 540 «Об утверждении классификатора видов разрешенного использования земельных участков» допускаются следующие виды разрешенного использования земельного участка на территории Заказника:

основной вид разрешенного использования:

охрана природных территорий (9.1).

Вспомогательные виды разрешенного использования:

обеспечение научной деятельности (3.9), кроме размещения объектов капитального строительства;

природно-познавательный туризм (5.2), кроме размещения объектов капитального строительства;

историко-культурная деятельность (9.3).

С кадастровым номером 90:02:040801:613:

основной вид разрешенного использования:

охрана природных территорий (9.1);

природно-познавательный туризм (5.2), кроме размещения объектов капитального строительства.

Вспомогательные виды разрешенного использования:

обеспечение научной деятельности (3.9), кроме размещения объектов капитального строительства;

историко-культурная деятельность (9.3);

заготовка лесных ресурсов (10.3).

## **6. Организация охраны территории Заказника**

6.1. Государственный надзор в области охраны и использования особо охраняемых природных территорий осуществляется Минприроды Крыма при осуществлении регионального государственного экологического надзора в соответствии с законодательством Российской Федерации, Республики Крым в порядке, установленном Советом министров Республики Крым.

6.2. Охрана территории Заказника, его природных комплексов и объектов обеспечивается Учреждением.

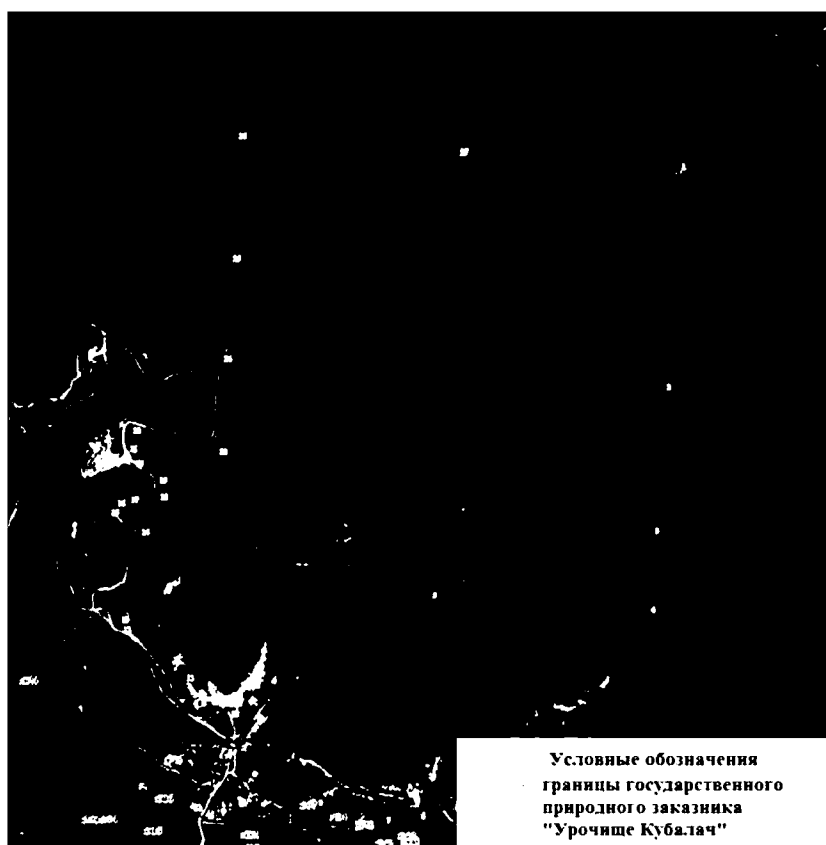
6.3. Ответственность за нарушение режима Заказника устанавливается в соответствии с законодательством Российской Федерации и Республики Крым.

6.4. Посетители Заказника, а также правообладатели земельных участков, которые расположены в границах Заказника, обязаны соблюдать установленный режим особой охраны Заказника и несут за его нарушение административную, уголовную и иную установленную законом ответственность.

6.5. Вред, причиненный природным объектам и комплексам в границах Заказника, подлежит возмещению в соответствии с утвержденными в установленном порядке таксами и методиками исчисления размера ущерба, а при их отсутствии по фактическим затратам на их восстановление.

Приложение 1  
к Положению  
о государственном  
природном заказнике  
регионального значения  
Республики Крым  
«Урочище Кубалач»

**Границы государственного природного заказника регионального значения Республики Крым «Урочище Кубалач»**



Приложение 2  
к Положению  
о государственном природном  
заказнике регионального  
значения  
Республики Крым  
«Урочище Кубалач»

**Сведения о характерных точках границ государственного  
природного заказника регионального значения Республики Крым  
«Урочище Кубалач»**

Обозначение характерных точек границ	Координаты, м	
	X	Y
1	4983109.84	5245760.03
2	4982114.50	5245684.16
3	4981462.48	5245629.46
4	4981106.67	5245608.26
5	4981177.63	5244614.32
6	4980180.85	5244552.85
7	4980163.73	5244400.15
8	4980245.34	5244093.02
9	4980586.89	5243796.41
10	4980652.99	5243690.70
11	4980817.38	5243489.79
12	4981039.52	5243207.78
13	4981082.16	5243198.52
14	4981476.17	5243294.73
15	4981566.41	5243157.90
16	4981607.85	5243186.98
17	4981623.84	5243247.67

18	4981635.09	5243376.39
19	4981709.92	5243374.07
20	4981789.13	5243273.30
21	4981854.16	5243245.53
22	4981936.40	5243260.64
23	4981836.40	5243649.25
24	4982260.16	5243672.95
25	4982708.02	5243717.21
26	4983265.66	5243749.09
27	4983181.72	5244752.46
1	4983109.84	5245760.03

Приложение 6  
к постановлению  
Совета министров Республики Крым  
от 21 февраля 2017 года № 94  
(в редакции постановления  
Совета министров Республики Крым  
от «12 февраля 2021 года № 80 )

**ПОЛОЖЕНИЕ  
О ГОСУДАРСТВЕННОМ ПРИРОДНОМ ЗАКАЗНИКЕ  
РЕГИОНАЛЬНОГО ЗНАЧЕНИЯ  
РЕСПУБЛИКИ КРЫМ «УРОЧИЩЕ ПАРАГИЛЬМЕН»**

**1. Общие положения**

1.1. Государственный природный заказник регионального значения Республики Крым «Урочище Парагильмен» (далее - Заказник) в соответствии с распоряжением Совета министров Республики Крым от 05 февраля 2015 года № 69-р «Об утверждении Перечня особо охраняемых природных территорий регионального значения Республики Крым» является особо охраняемой природной территорией.

1.2. Заказник имеет профиль биологического (ботанического) и предназначен для сохранения и восстановления редких и исчезающих видов растений и животных.

1.3. Заказник создан без ограничения срока действия.

1.4. Заказник находится в ведении Министерства экологии и природных ресурсов Республики Крым (далее – Минприроды Крыма).

1.5. Управление Заказником, оказание рекреационных услуг и услуг по обеспечению функционирования Заказника, а также выполнение мероприятий по сохранению биологического разнообразия и поддержанию в естественном состоянии природных комплексов и объектов на территории Заказника осуществляется Государственным автономным учреждением Республики Крым «Алуштинское лесохозяйственное хозяйство» (далее - Учреждение).

1.6. Осуществление деятельности на территории Заказника, не противоречащей режиму особой охраны территории Заказника, установленному настоящим Положением, предварительно согласовывается с Учреждением. В случае несоответствия заявленной деятельности режиму особой охраны территории Заказника, установленному настоящим Положением, Учреждение отказывает в согласовании.

1.7. Общая площадь территории Заказника составляет 225 га.

1.8. Оказание Учреждением платных услуг осуществляется в соответствии с действующим законодательством.

## 2. Границы Заказника

2.1. Заказник расположен в окрестностях с. Малый Маяк, городской округ Алушта, на юго-восточном склоне Бабуган-Яйлы и включает часть склона с самой большой в Крыму горой-останцем Парагильмен.

На западе граница проходит по склону плато Бабуган-Яйлы, выше границы леса, на востоке Заказник примыкает к памятнику природы регионального значения «Гора-отторженец Парагильмен», который включает центральный массив горы Парагильмен. Заказник располагается на землях Алуштинского лесничества, Запрудненского участкового лесничества, в квартале 13, в частях кварталов 8, 10, 11.

2.2. Границы и особенности режима особой охраны Заказника учитываются при разработке лесохозяйственных регламентов и проектов освоения лесов, подготовке документов территориального планирования, проведении лесоустройства.

2.3. Границы Заказника обозначаются на местности специальными информационными знаками, устанавливаемыми по периметру границ его территории.

2.4. Границы Заказника представлены в приложении 1 к настоящему Положению.

2.5. Сведения о характерных точках границы Заказника представлены в приложении 2 к настоящему Положению.

2.6. Сведения о границах Заказника внесены в Единый государственный реестр недвижимости (учетный номер 90.15.2.67).

## 3. Цель создания и задачи Заказника

3.1. Заказник создан с целью сохранения в природном состоянии ценного флористического комплекса, охраны и воспроизводства дикорастущих лекарственных и редких растений, рационального использования в научной, просветительской и природоохранной деятельности.

3.2. Заказник создан для выполнения следующих задач:

сохранение условий воспроизводства и восстановления численности редких и находящихся под угрозой исчезновения объектов животного и растительного мира, в том числе тиса ягодного (*Taxus baccata* L.), можжевельника высокого (*Juniperus excelsa* Bieb.), иглицы подъязычной (*Ruscus hypoglossum* L.), эремуруса замечательного (*Eremurus spectabilis* Bieb.) и узколокального эндемичного вида - смолевки яйлинской (*Silene jailensis* N.I. Rubtzov);

экологическое просвещение;

осуществление разрешенной рекреационной деятельности при соблюдении установленного на территории Заказника режима особой охраны;

осуществление экологического мониторинга;

проведение научных исследований.

#### 4. Режим особой охраны территории Заказника

4.1. На территории Заказника запрещается любая деятельность, которая может нанести ущерб природным комплексам и объектам растительного и животного мира, культурно-историческим объектам и которая противоречит его целям и задачам, в том числе:

- 1) строительство объектов капитального строительства;
- 2) размещение объектов некапитального строительства, не связанных с выполнением задач, возложенных на Заказник;
- 3) проведение мелиоративных и любых других работ, которые могут привести к изменению гидрологического и гидрохимического режимов;
- 4) засорение и загрязнение территории Заказника;
- 5) нарушение естественного состояния водных объектов;
- 6) пускание палов, выжигание растительности;
- 7) пользование недрами, за исключением использования подземных вод и родникового стока на территории Заказника, которые используются для целей питьевого и хозяйственно-бытового водоснабжения, при условии отсутствия негативного влияния на природные комплексы и объекты Заказника, при наличии разрешительных документов в соответствии с законодательством Российской Федерации;
- 8) уничтожение и повреждение форм рельефа и геологических отслоений, сбор образцов горных пород и минералов, остатков ископаемой флоры и фауны (кроме сбора для научных целей в установленном законодательством порядке);
- 9) размещение скотомогильников, создание объектов размещения отходов производства и потребления, хранение радиоактивных, взрывчатых, токсичных, отравляющих и ядовитых веществ;
- 10) применение минеральных удобрений, химических и биологических средств защиты растений, стимуляторов роста без согласования в установленном законодательством порядке;
- 11) движение и стоянка транспортных средств (кроме транспорта Учреждения, экстренных, аварийных и надзорных служб, транспорта для проведения хозяйственных мероприятий по обеспечению функционирования Заказника и мероприятий, связанных с исполнением охотхозяйственных соглашений, заключенных в отношении охотничьих угодий, территория которых полностью или частично включает в себя территорию Заказника), за исключением их движения по дорогам общего пользования и стоянки автотранспорта в специально предусмотренных и оборудованных для этих целей местах;
- 12) организация лагерей, мест отдыха, установка палаток, солнцезащитных навесов, разведение костров и пользование открытыми источниками огня;
- 13) уничтожение или повреждение деревьев, кустарников, травянистой растительности;
- 14) сенокосение и распашка земель;
- 15) осуществление заготовки и сбора недревесных лесных ресурсов, дикорастущих плодов, ягод, орехов, грибов, других пригодных для употребления

в пищу лесных ресурсов, лекарственных растений, за исключением сбора для научных целей, а также заготовки и сбора гражданами таких ресурсов для собственных нужд;

16) уничтожение, добыча и отлов объектов животного мира, за исключением случаев, предусмотренных настоящим Положением;

17) разорение гнезд, нор, сбор яиц и пуха, кроме сбора в научных целях, который проводится в соответствии с требованиями действующего законодательства;

18) обустройство загонов и птичников, прогон, проход и выпас сельскохозяйственных животных;

19) проведение промысловой охоты;

20) нахождение с огнестрельным, пневматическим и охотничьим оружием, за исключением лиц, осуществляющих государственный контроль и надзор, а также лиц, проводящих оперативно-розыскные мероприятия, и случаев, предусмотренных настоящим Положением;

21) нахождение с метательным оружием, капканами и другими орудиями охоты, а также с продукцией добывания объектов животного мира без соответствующих разрешений, предусмотренных действующим законодательством Российской Федерации и Республики Крым;

22) нахождение с собаками охотничьих пород, за исключением используемых при организации мероприятий по охране природных комплексов и объектов, а также при проведении оперативно-розыскных и аварийно-спасательных мероприятий и случаев, предусмотренных настоящим Положением;

23) нанесение на камни и деревья самовольных надписей и знаков;

24) проведение в пределах Заказника археологических исследований без согласования в установленном законодательством порядке;

25) уничтожение или повреждение информационных и охранных знаков, шлагбаумов, элементов рекреационного благоустройства;

26) рубка, за исключением выборочных рубок, осуществляемых при уходе за лесами, вырубке погибших и поврежденных лесных насаждений, ликвидации последствий стихийных бедствий, расчистке экскурсионных экологических маршрутов, дорог, просек для существующих линейных объектов (в том числе в случае их реконструкции), а также в целях обеспечения противопожарной безопасности, которые проводятся в соответствии с нормативными правовыми актами Российской Федерации и Республики Крым;

27) осуществление мероприятий по борьбе с переносчиками инфекционных заболеваний без согласования в установленном законодательством порядке;

28) использование токсичных химических препаратов для охраны и защиты лесов, в том числе в научных целях;

4.2. На территории Заказника в установленном порядке разрешается:

1) осуществление Учреждением рекреационной и эколого-просветительской деятельности при соблюдении установленного режима особой охраны территории Заказника;

2) проведение научных исследований и производственных практик, использование природных ресурсов в научно-исследовательских целях, не разрушающих окружающую среду и не истощающих биологические ресурсы;

3) размещение объектов некапитального строительства и строительство линейных сооружений, связанных с выполнением задач, возложенных на Заказник, проведение капитального ремонта и реконструкции существующих линейных сооружений, в соответствии с действующим законодательством;

4) восстановительные работы и осуществление мероприятий по предотвращению изменений природных комплексов Заказника в результате негативного антропогенного влияния или стихийного бедствия;

5) осуществление противопожарных мероприятий;

6) проведение спортивной и любительской охоты; охоты в целях регулирования численности охотничьих ресурсов, осуществления научно-исследовательской деятельности;

7) выполнение уборки аварийных деревьев, а также уборки неликвидной древесины в установленном законом порядке.

4.3. Юридические лица, индивидуальные предприниматели, заключившие охотхозяйственные соглашения, имеют право осуществлять деятельность в сфере охотничьего хозяйства на территории охотничьих угодий, входящих в границы Заказника, в соответствии с требованиями Федерального закона от 24 июля 2009 года № 209-ФЗ «Об охоте и о сохранении охотничьих ресурсов и о внесении изменений в отдельные законодательные акты Российской Федерации» и принятых в соответствии с ним нормативных правовых актов.

Деятельность, связанная с поиском, выслеживанием, преследованием охотничьих ресурсов, их добычей, первичной переработкой и транспортировкой на территории охотничьих угодий Республики Крым, расположенных в границах Заказника, осуществляется на основании разрешений на добычу охотничьих ресурсов, выдаваемых в установленном законом порядке, и при условии соблюдения ограничений охоты, установленных Правилами охоты, утвержденными приказом Министерства природных ресурсов и экологии Российской Федерации от 24 июля 2020 года № 477 «Об утверждении Правил охоты», а также ограничений охоты, введенных в установленном порядке руководителем высшего исполнительного органа государственной власти Республики Крым.

## **5. Виды разрешенного использования земельных участков на территории Заказника.**

5.1. Согласно приказу Министерства экономического развития Российской Федерации от 1 сентября 2014 года № 540 «Об утверждении классификатора видов разрешенного использования земельных участков» допускаются следующие виды разрешенного использования земельного участка на территории Заказника:

основной вид разрешенного использования:

охрана природных территорий (9.1).

Вспомогательные виды разрешенного использования:  
обеспечение научной деятельности (3.9), кроме размещения объектов капитального строительства;  
природно-познавательный туризм (5.2), кроме размещения объектов капитального строительства;  
историко-культурная деятельность (9.3);  
заготовка лесных ресурсов (10.3);  
трубопроводный транспорт (7.5), кроме размещения объектов капитального строительства.

## **6. Организация охраны территории Заказника**

6.1. Государственный надзор в области охраны и использования особо охраняемых природных территорий осуществляется Минприроды Крыма при осуществлении регионального государственного экологического надзора в соответствии с законодательством Российской Федерации, Республики Крым в порядке, установленном Советом министров Республики Крым.

6.2. Охрана территории Заказника, его природных комплексов и объектов обеспечивается Учреждением.


6.3. Ответственность за нарушение режима Заказника устанавливается в соответствии с законодательством Российской Федерации и Республики Крым.

6.4. Посетители Заказника, а также правообладатели земельных участков, которые расположены в границах Заказника, обязаны соблюдать установленный режим особой охраны Заказника и несут за его нарушение административную, уголовную и иную установленную законом ответственность.

6.5. Вред, причиненный природным объектам и комплексам в границах Заказника, подлежит возмещению в соответствии с утвержденными в установленном порядке таксами и методиками исчисления размера ущерба, а при их отсутствии - по фактическим затратам на их восстановление.

Приложение 1  
к Положению  
о государственном природном  
заказнике регионального  
значения  
Республики Крым  
«Урочище Парагильмен»

**Границы государственного природного заказника регионального  
значения Республики Крым «Урочище Парагильмен»**



Приложение 2  
к Положению  
о государственном природном  
заказнике регионального  
значения Республики Крым  
«Урочище Парагильмен»

**Сведения о характерных точках границ государственного  
природного заказника регионального значения Республики Крым  
«Урочище Парагильмен»**

Обозначение характерных точек границ	Координаты, м	
	X	Y
1	4934683.28	5205363.99
2	4935338.32	5206015.74
3	4935819.80	5206072.33
4	4935690.29	5206969.86
5	4935352.09	5207587.65
6	4935224.47	5207699.12
7	4935206.29	5207895.04
8	4935083.92	5207986.50
9	4935062.37	5208101.10
10	4934912.91	5208089.19
11	4934794.70	5208036.26
12	4934784.79	5207867.89
13	4934663.43	5207851.24
14	4934543.93	5207883.80
15	4934540.97	5208087.66
16	4934348.43	5208047.82
17	4934277.99	5207895.62
18	4934168.29	5207819.25

19	4934242.90	5207769.34
20	4934441.03	5207851.13
21	4934523.07	5207735.03
1	4934683.28	5205363.99

Приложение 7  
к постановлению  
Совета министров Республики Крым  
от 21 февраля 2017 года № 94  
(в редакции постановления  
Совета министров Республики Крым  
от «12 февраля 2021 года № 80 )

**ПОЛОЖЕНИЕ  
О ГОСУДАРСТВЕННОМ ПРИРОДНОМ ЗАКАЗНИКЕ  
РЕГИОНАЛЬНОГО ЗНАЧЕНИЯ  
РЕСПУБЛИКИ КРЫМ «МИХАЙЛОВСКИЙ»**

**1. Общие положения**

1.1. Государственный природный заказник регионального значения Республики Крым «Михайловский» (далее - Заказник) в соответствии с распоряжением Совета министров Республики Крым от 05 февраля 2015 года № 69-р «Об утверждении Перечня особо охраняемых природных территорий регионального значения Республики Крым» является особо охраняемой природной территорией.

1.2. Заказник имеет профиль биологического (ботанического) и предназначен для сохранения и восстановления редких и исчезающих видов растений и животных.

1.3. Заказник создан без ограничения срока действия.

1.4. Заказник находится в ведении Министерства экологии и природных ресурсов Республики Крым (далее – Минприроды Крыма).

1.5. Управление Заказником, оказание рекреационных услуг и услуг по обеспечению функционирования Заказника, а также выполнение мероприятий по сохранению биологического разнообразия и поддержанию в естественном состоянии природных комплексов и объектов на территории Заказника осуществляется Государственным автономным учреждением Республики Крым «Бахчисарайское лесное хозяйство» (далее - Учреждение)

1.6. Осуществление деятельности на территории Заказника, не противоречащей режиму особой охраны территории Заказника, установленному настоящим Положением, предварительно согласовывается с Учреждением. В случае несоответствия заявленной деятельности режиму особой охраны территории Заказника, установленному настоящим Положением, Учреждение отказывает в согласовании.

1.7. Объявление территории Заказником произведено без изъятия земельных участков у их правообладателей.

Ограничение прав правообладателей земельных участков в целях соблюдения режима Заказника устанавливается в соответствии с федеральным

законодательством.

1.8. Общая площадь территории Заказника составляет 145 га.

1.9. Оказание Учреждением платных услуг осуществляется в соответствии с действующим законодательством.

## **2. Границы Заказника**

2.1. Заказник расположен в окрестностях с. Долинное Бахчисарайского района, на землях Бахчисарайского лесничества, Михайловского участкового лесничества, в частях кварталов 7, 13, 16, 30. Большая часть Заказника находится в северной части массива Кара-Тау.

2.2. Границы и особенности режима особой охраны Заказника учитываются при разработке лесохозяйственных регламентов и проектов освоения лесов, подготовке документов территориального планирования, проведении лесоустройства.

2.3. Границы Заказника обозначаются на местности специальными информационными знаками, устанавливаемыми по периметру границ его территории.

2.4. Границы Заказника представлены в приложении 1 к настоящему Положению.

2.5. Сведения о характерных точках границы Заказника представлены в приложении 2 к настоящему Положению.

2.6. Сведения о границах Заказника внесены в Единый государственный реестр недвижимости (учетный номер 90.01.2.33).

## **3. Цель создания и задачи Заказника**

3.1. Заказник создан с целью сохранения в природном состоянии ценного флористического комплекса, охраны и воспроизводства дикорастущих лекарственных, редких и находящихся под угрозой исчезновения растений.

3.2. Заказник создан для выполнения следующих задач:

сохранение условий воспроизводства и восстановления численности редких и находящихся под угрозой исчезновения объектов животного и растительного мира, в том числе можжевельника колючего (*Juniperus oxycedrus* L.), фисташки (*Pistacia atlantica* Desf.), ковыля красивейшего (*Stipa pulcherrima* C. Koch), ковыля понтийского (*Stipa pontica* Smirnov), ремнелепестника (*Himantoglossum caprinum* (Bieb.) Spreng.) и подковника реснитчатого (*Hippocrepis ciliata* Willd.);

экологическое просвещение;

осуществление разрешенной рекреационной деятельности при соблюдении установленного на территории Заказника режима особой охраны;

осуществление экологического мониторинга;

проведение научных исследований.

#### 4. Режим особой охраны территории Заказника

4.1. На территории Заказника запрещается любая деятельность, которая может нанести ущерб природным комплексам и объектам растительного и животного мира, культурно-историческим объектам и которая противоречит его целям и задачам, в том числе:

- 1) строительство объектов капитального строительства;
- 2) размещение объектов некапитального строительства, не связанных с выполнением задач, возложенных на Заказник;
- 3) проведение мелиоративных и любых других работ, которые могут привести к изменению гидрологического и гидрохимического режимов;
- 4) засорение и загрязнение территории Заказника и его водных объектов;
- 5) нарушение естественного состояния водных объектов;
- 6) пускание палов, выжигание растительности;
- 7) пользование недрами, за исключением использования подземных вод и родникового стока на территории Заказника, которые используются для целей питьевого и хозяйственно-бытового водоснабжения, при условии отсутствия негативного влияния на природные комплексы и объекты Заказника, при наличии разрешительных документов в соответствии с законодательством Российской Федерации;
- 8) уничтожение и повреждение форм рельефа и геологических отслоений, сбор образцов горных пород и минералов, остатков ископаемой флоры и фауны (кроме сбора для научных целей в установленном законодательством порядке);
- 9) размещение скотомогильников, создание объектов размещения отходов производства и потребления, хранение радиоактивных, взрывчатых, токсичных, отравляющих и ядовитых веществ;
- 10) применение минеральных удобрений, химических и биологических средств защиты растений, стимуляторов роста без согласования в установленном законодательством порядке;
- 11) движение и стоянка транспортных средств (кроме транспорта Учреждения, экстренных, аварийных и надзорных служб, транспорта для проведения хозяйственных мероприятий по обеспечению функционирования Заказника и мероприятий, связанных с исполнением охотхозяйственных соглашений, заключенных в отношении охотничьих угодий, территория которых полностью или частично включает в себя территорию Заказника), за исключением их движения по дорогам общего пользования и стоянки автотранспорта в специально предусмотренных и оборудованных для этих целей местах;
- 12) организация лагерей, мест отдыха, установка палаток, солнцезащитных навесов, разведение костров и пользование открытыми источниками огня;
- 13) уничтожение или повреждение деревьев, кустарников, травянистой растительности;
- 14) сенокосение и распашка земель, кроме земельных участков, предоставленных для сельскохозяйственного использования;
- 15) осуществление заготовки и сбора недревесных лесных ресурсов,

дикорастущих плодов, ягод, орехов, грибов, других пригодных для употребления в пищу лесных ресурсов, лекарственных растений, за исключением сбора для научных целей, а также заготовки и сбора гражданами таких ресурсов для собственных нужд;

16) уничтожение, добыча и отлов объектов животного мира, за исключением случаев, предусмотренных настоящим Положением;

17) разорение гнезд, нор, сбор яиц и пуха, кроме сбора в научных целях, который проводится в соответствии с требованиями действующего законодательства;

18) обустройство загонов и птичников, прогон, проход и выпас сельскохозяйственных животных, кроме земельных участков, предоставленных для сельскохозяйственного использования;

19) проведение промысловой охоты,

20) нахождение с огнестрельным, пневматическим и охотничьим оружием, за исключением лиц, осуществляющих государственный контроль и надзор, а также лиц, проводящих оперативно-розыскные мероприятия, и случаев, предусмотренных настоящим Положением;

21) нахождение с метательным оружием, капканами и другими орудиями охоты, а также с продукцией добывания объектов животного мира без соответствующих разрешений, предусмотренных действующим законодательством Российской Федерации и Республики Крым;

22) нахождение с собаками охотничьих пород, за исключением используемых при организации мероприятий по охране природных комплексов и объектов, а также при проведении оперативно-розыскных и аварийно-спасательных мероприятий и случаев, предусмотренных настоящим Положением;

23) нанесение на камни и деревья самовольных надписей и знаков;

24) проведение в пределах Заказника археологических исследований без согласования в установленном законодательством порядке;

25) уничтожение или повреждение информационных и охранных знаков, шлагбаумов, элементов рекреационного благоустройства;

26) рубка, за исключением выборочных рубок, осуществляемых при уходе за лесами, вырубке погибших и поврежденных лесных насаждений, ликвидации последствий стихийных бедствий, расчистке экскурсионных экологических маршрутов, дорог, просек для существующих линейных объектов (в том числе в случае их реконструкции), а также в целях обеспечения противопожарной безопасности, которые проводятся в соответствии с нормативными правовыми актами Российской Федерации и Республики Крым;

27) осуществление мероприятий по борьбе с переносчиками инфекционных заболеваний без согласования в установленном законодательством порядке;

28) использование токсичных химических препаратов для охраны и защиты лесов, в том числе в научных целях;

4.2. На территории Заказника в установленном порядке разрешается:

1) осуществление Учреждением рекреационной и эколого-

просветительской деятельности при соблюдении установленного режима особой охраны территории Заказника;

2) проведение научных исследований, производственных практик, использование природных ресурсов в научно-исследовательских целях, не разрушающих окружающую среду и не истощающих биологические ресурсы;

3) размещение объектов некапитального строительства и строительство линейных сооружений, связанных с выполнением задач, возложенных на Заказник, проведение капитального ремонта и реконструкции существующих линейных сооружений, в соответствии с действующим законодательством;

4) восстановительные работы и осуществление мероприятий по предотвращению изменений природных комплексов Заказника в результате негативного антропогенного влияния или стихийного бедствия;

5) осуществление противопожарных мероприятий;

6) проведение спортивной и любительской охоты, охоты в целях регулирования численности охотничьих ресурсов, осуществления научно-исследовательской деятельности;

7) выполнение уборки аварийных деревьев, а также уборки неликвидной древесины в установленном законом порядке.

4.3. Юридические лица, индивидуальные предприниматели, заключившие охотхозяйственные соглашения, имеют право осуществлять деятельность в сфере охотничьего хозяйства на территории охотничьих угодий, входящих в границы Заказника, в соответствии с требованиями Федерального закона от 24 июля 2009 года № 209-ФЗ «Об охоте и о сохранении охотничьих ресурсов и о внесении изменений в отдельные законодательные акты Российской Федерации» и принятых в соответствии с ним нормативных правовых актов.

Деятельность, связанная с поиском, выслеживанием, преследованием охотничьих ресурсов, их добычей, первичной переработкой и транспортировкой на территории охотничьих угодий Республики Крым, расположенных в границах Заказника, осуществляется на основании разрешений на добычу охотничьих ресурсов, выдаваемых в установленном законом порядке, и при условии соблюдения ограничений охоты, установленных Правилами охоты, утвержденными приказом Министерства природных ресурсов и экологии Российской Федерации от 24 июля 2020 года № 477 «Об утверждении Правил охоты», а также ограничений охоты, введенных в установленном порядке руководителем высшего исполнительного органа государственной власти Республики Крым.

## **5. Виды разрешенного использования земельных участков на территории Заказника.**

5.1. Согласно приказу Министерства экономического развития Российской Федерации от 1 сентября 2014 года № 540 «Об утверждении классификатора видов разрешенного использования земельных участков» допускаются

следующие виды разрешенного использования земельного участка на территории Заказника:

Основной вид разрешенного использования:

охрана природных территорий (9.1).

Вспомогательные виды разрешенного использования:

обеспечение научной деятельности (3.9), кроме размещения объектов капитального строительства;

природно-познавательный туризм (5.2), кроме размещения объектов капитального строительства;

историко-культурная деятельность (9.3);

заготовка лесных ресурсов (10.3).

## **6. Организация охраны территории Заказника**

6.1. Государственный надзор в области охраны и использования особо охраняемых природных территорий осуществляется Минприроды Крыма при осуществлении регионального государственного экологического надзора в соответствии с законодательством Российской Федерации, Республики Крым в порядке, установленном Советом министров Республики Крым.

6.2. Охрана территории Заказника, его природных комплексов и объектов обеспечивается Учреждением.

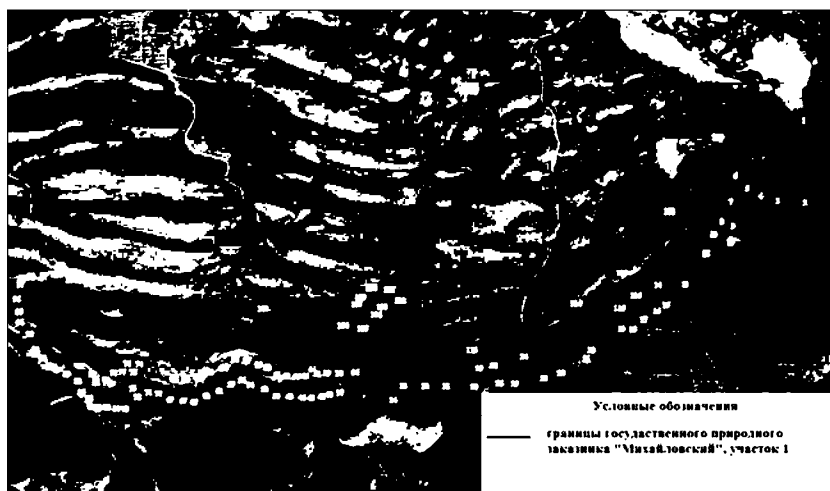
6.3. Ответственность за нарушение режима Заказника устанавливается в соответствии с законодательством Российской Федерации и Республики Крым.

6.4. Посетители Заказника, а также правообладатели земельных участков, которые расположены в границах Заказника, обязаны соблюдать установленный режим особой охраны Заказника и несут за его нарушение административную, уголовную и иную установленную законом ответственность.

6.5. Вред, причиненный природным объектам и комплексам в границах Заказника, подлежит возмещению в соответствии с утвержденными в установленном порядке таксами и методиками исчисления размера ущерба, а при их отсутствии - по фактическим затратам на их восстановление.

Приложение 1  
к Положению  
о государственном природном  
заказнике регионального  
значения  
Республики Крым  
«Михайловский»

**Границы государственного природного заказника регионального  
значения Республики Крым «Михайловский»**



Приложение 2  
к Положению  
о государственном природном  
заказнике регионального  
значения  
Республики Крым  
«Михайловский»

**Сведения о характерных точках границ государственного  
природного заказника регионального значения  
Республики Крым «Михайловский»**

Обозначение характерных точек границ	Координаты, м	
	X	Y
1	4949254.87	5161915.03
2	4948875.43	5161913.41
3	4948886.74	5161789.25
4	4948911.21	5161712.02
5	4948947.01	5161649.36
6	4948946.93	5161633.70
7	4948887.38	5161572.43
8	4948796.67	5161527.71
9	4948734.49	5161555.14
10	4948729.79	5161545.17
11	4948700.81	5161552.30
12	4948653.80	5161437.26
13	4948511.38	5161339.21
14	4948429.49	5161237.81
15	4948417.16	5161248.55
16	4948390.51	5161206.63
17	4948352.04	5161145.40

18	4948308.01	5161093.92
19	4948311.96	5161041.66
20	4948217.73	5160904.42
21	4948177.46	5160883.74
22	4948113.45	5160763.09
23	4948092.13	5160684.19
24	4948129.53	5160613.54
25	4948069.34	5160549.91
26	4948097.75	5160498.41
27	4948057.08	5160435.74
28	4948079.99	5160440.80
29	4948096.05	5160434.10
30	4948059.10	5160363.10
31	4948064.78	5160234.76
32	4948066.35	5160137.98
33	4948069.63	5160037.29
34	4948005.85	5159988.95
35	4947882.67	5159931.70
36	4948078.29	5159817.51
37	4948060.22	5159730.91
38	4948063.29	5159719.96
39	4948064.18	5159707.38
40	4948062.33	5159691.91
41	4948057.11	5159672.12
42	4948048.30	5159650.83
43	4948052.97	5159638.17
44	4948056.21	5159619.19

45	4948054.62	5159605.62
46	4948059.03	5159590.13
47	4948062.08	5159572.55
48	4948051.55	5159536.59
49	4948052.37	5159520.71
50	4948055.39	5159504.39
51	4948061.90	5159486.12
52	4948084.25	5159438.89
53	4948100.29	5159408.22
54	4948122.13	5159370.59
55	4948132.26	5159351.61
56	4948137.04	5159333.45
57	4948137.25	5159316.45
58	4948133.72	5159298.58
59	4948126.24	5159281.72
60	4948111.99	5159258.74
61	4948094.98	5159225.46
62	4948085.05	5159198.17
63	4948077.69	5159168.72
64	4948065.84	5159136.04
65	4948044.73	5159104.09
66	4948039.36	5159076.89
67	4948039.19	5159055.32
68	4948043.28	5159040.29
69	4948058.66	5158996.70
70	4948075.03	5158950.60
71	4948083.36	5158927.79

72	4948090.37	5158901.03
73	4948098.40	5158870.50
74	4948106.68	5158842.80
75	4948105.88	5158822.17
76	4948098.46	5158802.00
77	4948086.32	5158783.33
78	4948070.93	5158762.05
79	4948062.43	5158748.79
80	4948058.98	5158734.39
81	4948056.08	5158708.83
82	4948050.97	5158691.24
83	4948044.55	5158675.83
84	4948037.36	5158660.55
85	4948037.63	5158655.21
86	4948065.65	5158627.44
87	4948085.55	5158626.07
88	4948124.61	5158604.11
89	4948180.39	5158533.67
90	4948224.59	5158466.01
91	4948240.85	5158440.22
92	4948266.70	5158417.84
93	4948354.60	5158400.01
94	4948390.73	5158366.06
95	4948446.02	5158354.52
96	4948489.63	5158335.33
97	4948513.90	5158342.69
98	4948551.57	5158401.19

99	4948550.53	5158433.28
100	4948549.94	5158454.19
101	4948543.47	5158474.84
102	4948495.32	5158628.85
103	4948440.13	5159383.46
104	4948370.04	5159819.50
105	4948355.54	5159865.27
106	4948402.19	5159902.40
107	4948430.15	5159922.05
108	4948437.71	5159931.70
109	4948440.70	5159938.92
110	4948441.85	5159944.01
111	4948442.29	5159962.76
112	4948440.66	5159984.93
113	4948151.60	5160380.00
114	4948357.11	5160904.20
115	4948407.07	5161021.17
116	4948464.39	5161097.70
117	4948571.83	5161034.20
118	4948848.50	5161259.79
119	4949185.58	5161491.21
120	4949411.14	5161711.28
121	4949258.17	5161885.95
1	4949254.87	5161915.03
122	4951400.76	5168044.27
123	4951169.52	5167756.78

124	4950878.54	5167679.53
125	4950868.50	5167655.52
126	4950874.51	5167644.10
127	4950877.88	5167622.59
128	4950875.00	5167604.88
129	4950868.86	5167586.12
130	4950839.41	5167560.33
131	4950821.54	5167543.29
132	4950726.61	5167316.39
133	4950614.57	5167068.83
134	4950515.55	5166758.69
135	4950405.90	5166121.61
136	4950456.30	5166131.04
137	4950525.82	5166130.53
138	4950528.82	5166128.88
139	4950588.39	5166604.88
140	4950724.65	5167076.32
141	4950961.03	5167469.77
142	4951276.92	5167643.96
143	4951592.46	5168001.99
122	4951400.76	5168044.27

Приложение 8  
к постановлению  
Совета министров Республики Крым  
от 21 февраля 2017 года № 94  
(в редакции постановления  
Совета министров Республики Крым  
от 12 февраля 2021 года № 80)

**ПОЛОЖЕНИЕ  
О ГОСУДАРСТВЕННОМ ПРИРОДНОМ ЗАКАЗНИКЕ  
РЕГИОНАЛЬНОГО ЗНАЧЕНИЯ  
РЕСПУБЛИКИ КРЫМ «ПАПАЯ-КАЯ»**

**1. Общие положения**

1.1. Государственный природный заказник регионального значения Республики Крым «Папая-Кая» (далее - Заказник) в соответствии с распоряжением Совета министров Республики Крым от 05 февраля 2015 года № 69-р «Об утверждении Перечня особо охраняемых природных территорий регионального значения Республики Крым» является особо охраняемой природной территорией.

1.2. Заказник имеет профиль биологического (ботанического) и предназначен для сохранения и восстановления редких и исчезающих видов растений и животных.

1.3. Заказник создан без ограничения срока действия.

1.4. Заказник находится в ведении Министерства экологии и природных ресурсов Республики Крым (далее – Минприроды Крыма).

1.5. Управление Заказником, оказание рекреационных услуг и услуг по обеспечению функционирования Заказника, а также выполнение мероприятий по сохранению биологического разнообразия и поддержанию в естественном состоянии природных комплексов и объектов на территории Заказника осуществляется Государственным автономным учреждением Республики Крым «Судакское лесохозяйственное хозяйство» (далее Учреждение).

1.6. Осуществление деятельности на территории Заказника, не противоречащей режиму особой охраны территории Заказника, установленному настоящим Положением, предварительно согласовывается с Учреждением. В случае несоответствия заявленной деятельности режиму особой охраны территории Заказника, установленному настоящим Положением, Учреждение отказывает в согласовании.

1.7. Общая площадь территории Заказника составляет 550 га.

1.8. Оказание Учреждением платных услуг осуществляется в соответствии с действующим законодательством.

## **2. Границы Заказника**

2.1. Заказник расположен на склонах горного хребта Сонки-Сиртлар между селами Веселое и Морское городского округа Судак, на землях Судакского лесничества, Морского участкового лесничества, в квартале 37, в частях кварталов 35, 36, 38. Территория Заказника протянулась с северо-востока на юго-запад на 2,5 км, включает водораздел и склоны горы Папая-Кая с мысом Ай-Фока и гору Кутур-Оба.

2.2. Границы и особенности режима особой охраны Заказника учитываются при разработке лесохозяйственных регламентов и проектов освоения лесов, подготовке документов территориального планирования, проведении лесоустройства.

2.3. Границы Заказника обозначаются на местности специальными информационными знаками, устанавливаемыми по периметру границ его территории.

2.4. Границы Заказника представлены в приложении 1 к настоящему Положению.

2.5. Сведения о характерных точках границы Заказника представлены в приложении 2 к настоящему Положению.

2.6. Сведения о границах Заказника внесены в Единый государственный реестр недвижимости (учетный номер 90.00.2.93).

## **3. Цель создания и задачи Заказника**

3.1. Заказник создан с целью охраны и сохранения в природном состоянии ценного флористического комплекса уникальных фитоценозов сосны пицундской (сосны Станкевича), реликтовых сообществ можжевельника высокого, фисташки и других редких и находящихся под угрозой исчезновения видов растений.

3.2. Заказник создан для выполнения следующих задач:

сохранение, восстановление и воспроизводство редких и находящихся под угрозой исчезновения объектов растительного и животного мира и среды их обитания;

сохранение в природном состоянии уникальных фитоценозов сосны пицундской (*Pinus pityusa* Stev.), фисташки (*Pistacia atlantica* Desf.) и можжевельника высокого (*Juniperus excelsa* Vieb.);

экологическое просвещение;

осуществление разрешенной рекреационной деятельности при соблюдении установленного на территории Заказника режима особой охраны;

осуществление экологического мониторинга;

проведение научных исследований.

## **4. Режим особой охраны территории Заказника**

4.1. На территории Заказника запрещается любая деятельность, которая

может нанести ущерб природным комплексам и объектам растительного и животного мира, культурно-историческим объектам и которая противоречит его целям и задачам, в том числе:

- 1) строительство объектов капитального строительства;
- 2) размещение объектов некапитального строительства, не связанных с выполнением задач, возложенных на Заказник;
- 3) проведение мелиоративных и любых других работ, которые могут привести к изменению гидрологического и гидрохимического режимов;
- 4) засорение и загрязнение территории Заказника и его водных объектов;
- 5) нарушение естественного состояния водных объектов;
- 6) пускание палов, выжигание растительности;
- 7) пользование недрами, за исключением использования подземных вод и родникового стока на территории Заказника, которые используются для целей питьевого и хозяйственно-бытового водоснабжения, при условии отсутствия негативного влияния на природные комплексы и объекты Заказника, при наличии разрешительных документов в соответствии с законодательством Российской Федерации;
- 8) уничтожение и повреждение форм рельефа и геологических отслоений, сбор образцов горных пород и минералов, остатков ископаемой флоры и фауны (кроме сбора для научных целей в установленном законодательством порядке);
- 9) размещение скотомогильников, создание объектов размещения отходов производства и потребления, хранение радиоактивных, взрывчатых, токсичных, отравляющих и ядовитых веществ;
- 10) применение минеральных удобрений, химических и биологических средств защиты растений, стимуляторов роста без согласования в установленном законодательством порядке;
- 11) движение и стоянка транспортных средств (кроме транспорта Учреждения, экстренных, аварийных и надзорных служб, транспорта для проведения хозяйственных мероприятий по обеспечению функционирования Заказника и мероприятий, связанных с исполнением охотхозяйственных соглашений, заключенных в отношении охотничьих угодий, территория которых полностью или частично включает в себя территорию Заказника), за исключением их движения по дорогам общего пользования и стоянки автотранспорта в специально предусмотренных и оборудованных для этих целей местах;
- 12) организация лагерей, мест отдыха, установка палаток, солнцезащитных навесов, разведение костров, пользование открытыми источниками огня;
- 13) уничтожение или повреждение деревьев, кустарников, травянистой растительности;
- 14) сенокосение и распашка земель, кроме земельных участков, предоставленных для сельскохозяйственного использования;
- 15) осуществление заготовки и сбора недревесных лесных ресурсов, дикорастущих плодов, ягод, орехов, грибов, других пригодных для употребления в пищу лесных ресурсов, лекарственных растений, за исключением сбора для научных целей, а также заготовки и сбора гражданами таких ресурсов для

собственных нужд;

16) уничтожение, добыча и отлов объектов животного мира, за исключением случаев, предусмотренных настоящим Положением;

17) разорение гнезд, нор, сбор яиц и пуха, кроме сбора в научных целях, который проводится в соответствии с требованиями действующего законодательства;

18) обустройство загонов и птичников, прогон, проход и выпас сельскохозяйственных животных, кроме земельных участков, предоставленных для сельскохозяйственного использования;

19) проведение промысловой охоты;

20) нахождение с огнестрельным, пневматическим и охотничьим оружием, за исключением лиц, осуществляющих государственный контроль и надзор, а также лиц, проводящих оперативно-розыскные мероприятия, и случаев, предусмотренных настоящим Положением;

21) нахождение с метательным оружием, капканами и другими орудиями охоты, а также с продукцией добывания объектов животного мира без соответствующих разрешений, предусмотренных действующим законодательством Российской Федерации и Республики Крым;

22) нахождение с собаками охотничьих пород, за исключением используемых при организации мероприятий по охране природных комплексов и объектов, а также при проведении оперативно-розыскных и аварийно-спасательных мероприятий и случаев, предусмотренных настоящим Положением;

23) нанесение на камни и деревья самовольных надписей и знаков;

24) проведение в пределах Заказника археологических исследований без согласования в установленном законодательством порядке;

25) уничтожение или повреждение информационных и охранных знаков, шлагбаумов, элементов рекреационного благоустройства;

26) рубка, за исключением выборочных рубок, осуществляемых при уходе за лесами, вырубке погибших и поврежденных лесных насаждений, ликвидации последствий стихийных бедствий, расчистке экскурсионных экологических маршрутов, дорог, просек для существующих линейных объектов (в том числе в случае их реконструкции), а также в целях обеспечения противопожарной безопасности, которые проводятся в соответствии с нормативными правовыми актами Российской Федерации и Республики Крым;

27) осуществление мероприятий по борьбе с переносчиками инфекционных заболеваний без согласования в установленном законодательством порядке;

28) использование токсичных химических препаратов для охраны и защиты лесов, в том числе в научных целях.

4.2. На территории Заказника в установленном порядке разрешается:

1) осуществление Учреждением рекреационной и эколого-просветительской деятельности при соблюдении установленного режима особой охраны территории Заказника;

2) проведение научных исследований, производственных практик,

использование природных ресурсов в научно-исследовательских целях, не разрушающих окружающую среду и не истощающих биологические ресурсы;

3) размещение объектов некапитального строительства и строительство линейных сооружений, связанных с выполнением задач, возложенных на Заказника, проведение капитального ремонта и реконструкции объектов капитального строительства, капитального ремонта и реконструкции существующих линейных сооружений, в соответствии с действующим законодательством;

4) восстановительные работы и осуществление мероприятий по предотвращению изменений природных комплексов Заказника в результате негативного антропогенного влияния или стихийного бедствия;

5) осуществление противопожарных мероприятий;

6) проведение спортивной и любительской охоты, охоты в целях регулирования численности охотничьих ресурсов, осуществления научно-исследовательской деятельности;

7) выполнение уборки аварийных деревьев, а также уборки неликвидной древесины в установленном законом порядке;

4.3. Юридические лица, индивидуальные предприниматели, заключившие охотхозяйственные соглашения, имеют право осуществлять деятельность в сфере охотничьего хозяйства на территории охотничьих угодий, входящих в границы Заказника, в соответствии с требованиями Федерального закона от 24 июля 2009 года № 209-ФЗ «Об охоте и о сохранении охотничьих ресурсов и о внесении изменений в отдельные законодательные акты Российской Федерации» и принятых в соответствии с ним нормативных правовых актов.

Деятельность, связанная с поиском, выслеживанием, преследованием охотничьих ресурсов, их добычей, первичной переработкой и транспортировкой на территории охотничьих угодий Республики Крым, расположенных в границах Заказника, осуществляется на основании разрешений на добычу охотничьих ресурсов, выдаваемых в установленном законом порядке, и при условии соблюдения ограничений охоты, установленных Правилами охоты, утвержденными приказом Министерства природных ресурсов и экологии Российской Федерации от 24 июля 2020 года № 477 «Об утверждении Правил охоты», а также ограничений охоты, введенных в установленном порядке руководителем высшего исполнительного органа государственной власти Республики Крым.

## **5. Виды разрешенного использования земельных участков на территории Заказника.**

5.1. Согласно приказу Министерства экономического развития Российской Федерации от 1 сентября 2014 года № 540 «Об утверждении классификатора видов разрешенного использования земельных участков» допускаются следующие виды разрешенного использования земельного участка на территории Заказника:

основной вид разрешенного использования:

охрана природных территорий (9.1).

Вспомогательные виды разрешенного использования:

обеспечение научной деятельности (3.9), кроме размещения объектов капитального строительства;

природно-познавательный туризм (5.2), кроме размещения объектов капитального строительства;

историко-культурная деятельность (9.3);

заготовка лесных ресурсов (10.3).

5.2. Предельные максимальные параметры разрешенной реконструкции объектов капитального строительства на территории Заказника

охрана природных территорий (9.1), обеспечение научной деятельности (3.9), природно-познавательный туризм (5.2):

1. при определении мест размещения зданий, строений, сооружений, реконструкция которых разрешается настоящим положением соблюдаются минимальные отступы не менее одного метра от границ земельного участка, на котором расположен Заказник.

2. на территории Заказника могут располагаться здания, строения, сооружения не более 1 этажа.

3. максимальный процент застройки земельного участка – 1 %.

## **6. Организация охраны территории Заказника**

6.1. Государственный надзор в области охраны и использования особо охраняемых природных территорий осуществляется Минприроды Крыма при осуществлении регионального государственного экологического надзора в соответствии с законодательством Российской Федерации, Республики Крым в порядке, установленном Советом министров Республики Крым.

6.2. Охрана территории Заказника, его природных комплексов и объектов обеспечивается Учреждением.

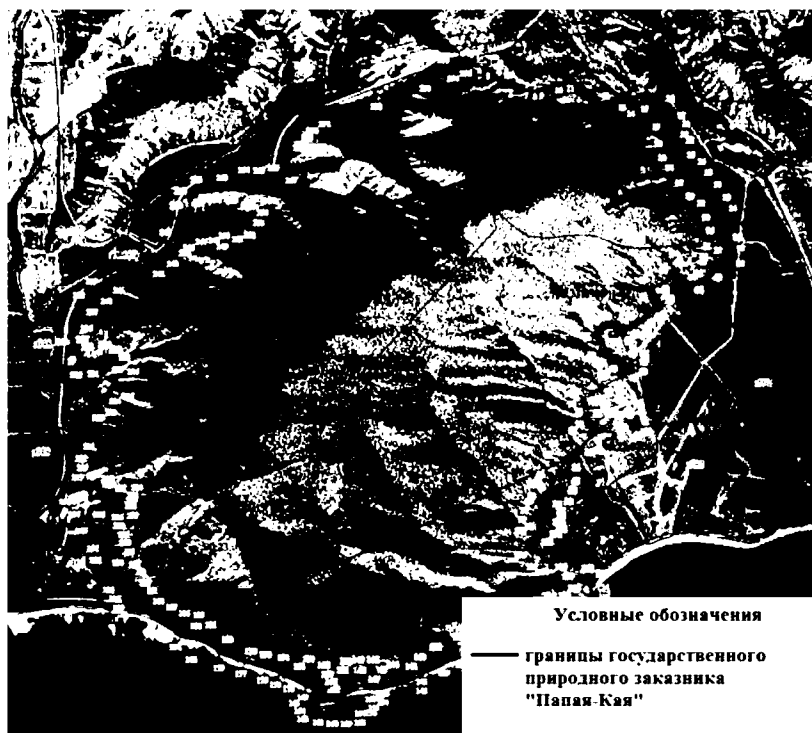
6.3. Ответственность за нарушение режима Заказника устанавливается в соответствии с законодательством Российской Федерации и Республики Крым.

6.4. Посетители Заказника, а также правообладатели земельных участков, которые расположены в границах Заказника, обязаны соблюдать установленный режим особой охраны Заказника и несут за его нарушение административную, уголовную и иную установленную законом ответственность.

6.5. Вред, причиненный природным объектам и комплексам в границах Заказника, подлежит возмещению в соответствии с утвержденными в установленном порядке таксами и методиками исчисления размера ущерба, а при их отсутствии - по фактическим затратам на их восстановление.

Приложение 1  
к Положению  
о государственном  
природном заказнике  
регионального значения  
Республики Крым  
«Папая-Кая»

**Границы государственного природного заказника регионального значения Республики Крым «Папая-Кая»**



Приложение 2  
к Положению  
о государственном природном  
заказнике регионального  
значения  
Республики Крым  
«Папая-Кая»

**Сведения о характерных точках границ государственного  
природного заказника регионального значения  
Республики Крым «Папая-Кая»**

Обозначение характерных точек границ	Координаты, м	
	X	Y
1	4958410.53	5248945.87
2	4958399.50	5248966.81
3	4958374.63	5249006.42
4	4958357.07	5249047.04
5	4958329.67	5249077.62
6	4958308.79	5249147.84
7	4958284.95	5249178.19
8	4958280.88	5249216.07
9	4958284.88	5249247.86
10	4958308.47	5249311.54
11	4958315.63	5249363.25
12	4958277.90	5249524.25
13	4958264.05	5249651.51
14	4958227.83	5249688.78
15	4958220.89	5249698.00
16	4958235.89	5249773.95
17	4958143.66	5249849.03

18	4958125.86	5249828.98
19	4958108.87	5249827.42
20	4958087.99	5249838.63
21	4958065.78	5249840.34
22	4958029.67	5249867.07
23	4957993.71	5249872.94
24	4957976.64	5249880.62
25	4957969.05	5249885.77
26	4957948.29	5249911.67
27	4957919.84	5249925.89
28	4957882.51	5249956.87
29	4957859.21	5249976.11
30	4957822.57	5250010.88
31	4957806.20	5250020.71
32	4957779.12	5250039.21
33	4957732.91	5250058.74
34	4957709.69	5250067.79
35	4957686.96	5250074.24
36	4957566.12	5250092.93
37	4957504.89	5250099.08
38	4957454.55	5250103.17
39	4957480.00	5250080.16
40	4957489.58	5250064.36
41	4957484.57	5250038.29
42	4957467.80	5250025.22
43	4957456.58	5250024.76
44	4957447.61	5250024.45

45	4957400.57	5249938.29
46	4957450.91	5249873.78
47	4957438.30	5249855.20
48	4957379.11	5249751.88
49	4957339.23	5249777.39
50	4957312.66	5249792.34
51	4957302.96	5249793.45
52	4957282.68	5249758.69
53	4957253.21	5249721.25
54	4957225.86	5249685.73
55	4957214.89	5249668.11
56	4957207.00	5249650.27
57	4957202.42	5249632.94
58	4957191.52	5249606.32
59	4957214.04	5249595.12
60	4957205.83	5249528.47
61	4957188.26	5249508.67
62	4957105.49	5249552.07
63	4957075.70	5249586.19
64	4957063.50	5249606.23
65	4957046.59	5249623.63
66	4957036.82	5249635.63
67	4957029.67	5249643.39
68	4957017.62	5249643.06
69	4957006.79	5249639.66
70	4956996.02	5249626.30
71	4956945.08	5249526.38

72	4956911.42	5249481.09
73	4956889.72	5249446.08
74	4956881.23	5249444.59
75	4956871.77	5249445.93
76	4956846.41	5249456.87
77	4956821.95	5249473.73
78	4956789.13	5249502.61
79	4956761.05	5249528.21
80	4956752.78	5249530.28
81	4956746.63	5249529.99
82	4956731.32	5249494.56
83	4956674.63	5249434.16
84	4956636.22	5249392.38
85	4956615.60	5249371.13
86	4956566.55	5249330.21
87	4956553.38	5249323.24
88	4956490.74	5249299.28
89	4956468.64	5249284.88
90	4956456.66	5249277.67
91	4956436.70	5249261.88
92	4956430.59	5249258.99
93	4956420.20	5249258.67
94	4956402.93	5249261.37
95	4956397.04	5249258.71
96	4956380.63	5249244.13
97	4956370.75	5249238.13
98	4956360.61	5249235.67

99	4956350.45	5249236.30
100	4956337.91	5249239.75
101	4956330.30	5249245.62
102	4956297.07	5249236.82
103	4956275.91	5249224.33
104	4956243.03	5249199.18
105	4956233.84	5249196.03
106	4956224.14	5249198.33
107	4956213.67	5249207.96
108	4956188.35	5249244.71
109	4956153.80	5249287.10
110	4956112.89	5249320.74
111	4956049.41	5249463.00
112	4956047.14	5249481.23
113	4956000.67	5249459.79
114	4955990.66	5249456.57
115	4955980.93	5249457.12
116	4955975.00	5249454.87
117	4955973.75	5249452.97
118	4955975.07	5249445.43
119	4955952.82	5249403.89
120	4955938.65	5249330.49
121	4955931.19	5249322.56
122	4955929.71	5249310.29
123	4955917.49	5249269.76
124	4955895.66	5249214.54
125	4955884.35	5249196.84

126	4955877.58	5249181.05
127	4955864.38	5249164.75
128	4955851.99	5249145.14
129	4955841.50	5249143.01
130	4955841.26	5249132.95
131	4955823.45	5249085.00
132	4955783.80	5249021.76
133	4955761.54	5248981.48
134	4955744.96	5248958.22
135	4955739.98	5248932.24
136	4955742.92	5248916.21
137	4955715.96	5248835.79
138	4955695.91	5248794.11
139	4955683.03	5248755.94
140	4955659.30	5248702.91
141	4955643.05	5248655.91
142	4955625.96	5248635.32
143	4955614.52	5248614.78
144	4955608.77	5248588.63
145	4955604.67	5248552.11
146	4955590.20	5248517.08
147	4955588.71	5248467.05
148	4955589.22	5248446.68
149	4955583.64	5248393.40
150	4955571.68	5248358.08
151	4955560.88	5248336.92
152	4955547.75	5248330.51

153	4955538.96	5248331.71
154	4955534.16	5248345.19
155	4955523.73	5248343.78
156	4955518.85	5248337.84
157	4955515.49	5248327.11
158	4955512.79	5248310.42
159	4955507.99	5248283.33
160	4955506.47	5248237.08
161	4955514.98	5248231.49
162	4955523.13	5248232.18
163	4955532.74	5248245.46
164	4955535.50	5248254.61
165	4955540.15	5248260.31
166	4955547.38	5248259.11
167	4955576.96	5248244.88
168	4955593.54	5248210.41
169	4955597.51	5248182.45
170	4955611.13	5248166.20
171	4955643.25	5248108.26
172	4955653.24	5248074.69
173	4955661.79	5248062.49
174	4955675.44	5248041.84
175	4955686.75	5247998.84
176	4955698.67	5247957.42
177	4955712.27	5247903.42
178	4955720.97	5247873.29
179	4955758.90	5247785.49

180	4955791.54	5247750.87
181	4955811.91	5247712.34
182	4955819.30	5247688.50
183	4955826.00	5247634.45
184	4955832.93	5247616.86
185	4955844.20	5247593.39
186	4955872.64	5247564.37
187	4955901.24	5247516.78
188	4955973.25	5247417.24
189	4955996.96	5247414.11
190	4956013.63	5247388.16
191	4956027.95	5247395.87
192	4956054.64	5247372.15
193	4956088.60	5247365.25
194	4956089.35	5247340.79
195	4956141.03	5247295.41
196	4956179.22	5247268.05
197	4956189.10	5247273.58
198	4956215.25	5247301.04
199	4956228.80	5247300.08
200	4956251.04	5247289.54
201	4956264.36	5247286.49
202	4956334.22	5247252.39
203	4956349.28	5247204.87
204	4956362.14	5247194.71
205	4956409.57	5247204.84
206	4956419.41	5247257.66

207	4956438.19	5247270.82
208	4956452.67	5247278.30
209	4956463.50	5247282.42
210	4956469.21	5247276.54
211	4956466.86	5247263.76
212	4956451.84	5247214.33
213	4956465.93	5247213.01
214	4956503.53	5247204.51
215	4956509.78	5247202.22
216	4956518.98	5247182.66
217	4956492.65	5247134.87
218	4956491.86	5247117.64
219	4956622.31	5247130.99
220	4956663.49	5247125.64
221	4956719.23	5247163.09
222	4956847.63	5247204.75
223	4956911.98	5247263.62
224	4956921.98	5247281.61
225	4956982.84	5247321.91
226	4956997.43	5247325.14
227	4957062.32	5247295.91
228	4957070.81	5247305.57
229	4957089.72	5247292.92
230	4957092.98	5247273.17
231	4957069.92	5247205.63
232	4957079.44	5247175.49
233	4957094.39	5247162.72

234	4957129.21	5247149.23
235	4957200.56	5247134.61
236	4957251.08	5247155.47
237	4957323.23	5247180.90
238	4957367.24	5247214.88
239	4957383.64	5247233.69
240	4957399.92	5247268.68
241	4957419.09	5247303.29
242	4957529.42	5247535.38
243	4957536.77	5247547.89
244	4957583.92	5247603.07
245	4957666.09	5247638.68
246	4957670.38	5247690.04
247	4957690.58	5247720.38
248	4957696.44	5247723.70
249	4957702.17	5247770.62
250	4957711.27	5247805.56
251	4957718.10	5247831.08
252	4957717.71	5247856.80
253	4957706.25	5247886.55
254	4957723.11	5247902.12
255	4957753.84	5247838.50
256	4957765.32	5247796.02
257	4957746.54	5247754.36
258	4957733.61	5247712.21
259	4957732.33	5247672.82
260	4957739.35	5247660.82

261	4957797.41	5247678.13
262	4957819.09	5247702.60
263	4957839.29	5247767.80
264	4957865.78	5247925.52
265	4957862.93	5247989.75
266	4957874.58	5248049.01
267	4957908.64	5248088.46
268	4958053.64	5248126.85
269	4958100.25	5248160.53
270	4958130.91	5248185.46
271	4958162.12	5248239.39
272	4958240.80	5248470.82
273	4958320.28	5248693.19
274	4958364.21	5248819.31
275	4958378.09	5248842.54
276	4958386.65	5248876.77
1	4958410.53	5248945.87

Приложение 9  
к постановлению  
Совета министров Республики Крым  
от 21 февраля 2017 года № 94  
(в редакции постановления  
Совета министров Республики Крым  
от «12 февраля 2021 года № 80 )

**ПОЛОЖЕНИЕ  
О ГОСУДАРСТВЕННОМ ПРИРОДНОМ ЗАКАЗНИКЕ  
РЕГИОНАЛЬНОГО ЗНАЧЕНИЯ  
РЕСПУБЛИКИ КРЫМ «АЙ-ПЕТРИНСКАЯ ЯЙЛА»**

**1. Общие положения**

1.1. Государственный природный заказник регионального значения Республики Крым «Ай-Петринская яйла» (далее – Заказник) в соответствии с распоряжением Совета министров Республики Крым от 05 февраля 2015 года № 69-р «Об утверждении Перечня особо охраняемых природных территорий регионального значения Республики Крым» является особо охраняемой природной территорией.

1.2. Заказник имеет профиль комплексного (ландшафтного) и предназначен для сохранения и восстановления природных комплексов.

1.3. Заказник создан без ограничения срока действия.

1.4. Заказник находится в ведении Министерства экологии и природных ресурсов Республики Крым (далее – Минприроды Крыма).

1.5. Управление Заказником, оказание рекреационных услуг и услуг по обеспечению функционирования Заказника, а также выполнение мероприятий по сохранению биологического разнообразия и поддержанию в естественном состоянии природных комплексов и объектов на территории Заказника осуществляется Государственным автономным учреждением Республики Крым «Бахчисарайское лесное хозяйство» (далее – Учреждение).

1.6. Осуществление деятельности на территории Заказника, не противоречащей режиму особой охраны территории Заказника, установленному настоящим Положением, предварительно согласовывается с Учреждением.

В случае несоответствия заявленной деятельности режиму особой охраны территории Заказника, установленному настоящим Положением, Учреждение отказывает в согласовании.

1.7. Общая площадь территории Заказника составляет 1795 га.

1.8. Оказание Учреждением платных услуг осуществляется в соответствии с действующим законодательством.

## 2. Границы Заказника

2.1. Заказник расположен на территории Куйбышевского лесничества, Соколинского участкового лесничества, в кварталах 54, 55, 59, 60, 72, 76, 81, в частях кварталов 61-66, 75, 79, 83, 84, 85, в западной части массива Ай-Петринской яйлы и включает северные склоны г. Морчека, вершины Таш-Баир, Борсук-Бурун, центральную часть Тарпанбаирского хребта и урочище Сары-Коль. На востоке граница Заказника проходит по границе государственного природного заповедника «Ялтинский горно-лесной», а на западе примыкает к вершинам г. Чуваш-Кой, г. Треугольник и оз. Чуваш-Голь. Ближайший населенный пункт – с. Соколиное Бахчисарайского района.

2.2. Границы и особенности режима особой охраны Заказника учитываются при разработке лесохозяйственных регламентов и проектов освоения лесов, подготовке документов территориального планирования, проведении лесоустройства.

2.3. Границы Заказника обозначаются на местности специальными информационными знаками, устанавливаемыми по периметру границ его территории.

2.4. Границы Заказника представлены в приложении 1 к настоящему Положению.

2.5. Сведения о характерных точках границы Заказника представлены в приложении 2 к настоящему Положению.

2.6. Сведения о границах Заказника внесены в Единый государственный реестр недвижимости (учетный номер 90.00.2.98).

## 3. Цель создания и задачи Заказника

3.1. Заказник создан с целью охраны и сохранения уникальных ландшафтных комплексов яйлы, изучения природных процессов и явлений, которые имеют особую научную, эстетическую и природоохранную ценность.

3.2. Заказник создан для выполнения следующих задач:

сохранение и восстановление природных комплексов (природных ландшафтов);

сохранение условий воспроизводства и восстановления численности редких и находящихся под угрозой исчезновения объектов растительного мира, в том числе фиалки горной (*Viola oreades* Bieb.), прострела (*Pulsatilla halleri* (All.) Willd.), нектароскордума болгарского (*Nectaroscordum bulgaricum* Janca) и ломоноса цельнолистного (*Clematis integrifolia* L.);

экологическое просвещение;

осуществление разрешенной рекреационной деятельности при соблюдении установленного на территории Заказника режима особой охраны;

осуществление экологического мониторинга;

проведение научных исследований.

#### 4. Режим особой охраны территории Заказника

4.1. На территории Заказника запрещается любая деятельность, которая может нанести ущерб природным комплексам и объектам растительного и животного мира, культурно-историческим объектам и которая противоречит его целям и задачам, в том числе:

- 1) строительство объектов капитального строительства;
- 2) размещение объектов некапитального строительства, не связанных с выполнением задач, возложенных на Заказник;
- 3) проведение мелиоративных и любых других работ, которые могут привести к изменению гидрологического и гидрохимического режимов;
- 4) засорение и загрязнение территории Заказника и его водных объектов;
- 5) нарушение естественного состояния водных объектов;
- 6) пускание палов, выжигание растительности;
- 7) пользование недрами, за исключением использования подземных вод и родникового стока на территории Заказника, которые используются для целей питьевого и хозяйственно-бытового водоснабжения, при условии отсутствия негативного влияния на природные комплексы и объекты Заказника, при наличии разрешительных документов в соответствии с законодательством Российской Федерации;
- 8) уничтожение и повреждение форм рельефа и геологических отслоений, сбор образцов горных пород и минералов, остатков ископаемой флоры и фауны (кроме сбора для научных целей в установленном законодательством порядке);
- 9) размещение скотомогильников, создание объектов размещения отходов производства и потребления, хранение радиоактивных, взрывчатых, токсичных, отравляющих и ядовитых веществ;
- 10) применение минеральных удобрений, химических и биологических средств защиты растений, стимуляторов роста без согласования в установленном законодательством порядке;
- 11) движение и стоянка транспортных средств (кроме транспорта Учреждения, экстренных, аварийных и надзорных служб, транспорта для проведения хозяйственных мероприятий по обеспечению функционирования Заказника и мероприятий, связанных с исполнением охотхозяйственных соглашений, заключенных в отношении охотничьих угодий, входящих в границы Заказника), за исключением их движения по дорогам общего пользования и стоянки автотранспорта в специально предусмотренных и оборудованных для этих целей местах;
- 12) организация лагерей, мест отдыха, установка палаток, солнцезащитных навесов, разведение костров и пользование открытыми источниками огня;
- 13) уничтожение или повреждение деревьев, кустарников, травянистой растительности;
- 14) сенокосение и распашка земель;
- 15) осуществление заготовки и сбора недревесных лесных ресурсов, дикорастущих плодов, ягод, орехов, грибов, других пригодных для употребления в пищу лесных ресурсов, лекарственных растений, за исключением сбора для

научных целей, а также заготовки и сбора гражданами таких ресурсов для собственных нужд;

16) уничтожение, добыча и отлов объектов животного мира, за исключением случаев, предусмотренных настоящим Положением;

17) разорение гнезд, нор, сбор яиц и пуха, кроме сбора в научных целях, который проводится в соответствии с требованиями действующего законодательства;

18) обустройство загонов и птичников, прогон, проход и выпас сельскохозяйственных животных;

19) проведение промысловой охоты;

20) нахождение с огнестрельным, пневматическим и охотничьим оружием, за исключением лиц, осуществляющих государственный контроль и надзор, а также лиц, проводящих оперативно-розыскные мероприятия, и случаев, предусмотренных настоящим Положением;

21) нахождение с метательным оружием, капканами и другими орудиями охоты, а также с продукцией добывания объектов животного мира без соответствующих разрешений, предусмотренных действующим законодательством Российской Федерации и Республики Крым;

22) нахождение с собаками охотничьих пород, за исключением используемых при организации мероприятий по охране природных комплексов и объектов, а также при проведении оперативно-розыскных и аварийно-спасательных мероприятий и случаев, предусмотренных настоящим Положением;

23) нанесение на камни и деревья самовольных надписей и знаков;

24) проведение в пределах Заказника археологических исследований без согласования в установленном законодательством порядке;

25) уничтожение или повреждение информационных и охранных знаков, шлагбаумов, элементов рекреационного благоустройства;

26) рубка лесных насаждений, за исключением выборочных рубок, осуществляемых при уходе за лесами, вырубке погибших и поврежденных лесных насаждений, ликвидации последствий стихийных бедствий, расчистке экскурсионных экологических маршрутов, дорог, просек для линейных объектов (в том числе в случае их реконструкции), а также в целях обеспечения противопожарной безопасности, которые проводятся в соответствии с нормативными правовыми актами Российской Федерации и Республики Крым;

27) осуществление мероприятий по борьбе с переносчиками инфекционных заболеваний без согласования в установленном законодательством порядке;

4.2. На территории Заказника в установленном порядке разрешается:

1) осуществление Учреждением рекреационной и эколого-просветительской деятельности при соблюдении установленного режима особой охраны территории Заказника;

2) проведение научных исследований, производственных практик, использование природных ресурсов в научно-исследовательских целях, не разрушающих окружающую среду и не истощающих биологические ресурсы;

3) размещение объектов некапитального строительства и строительство линейных сооружений, связанных с выполнением задач, возложенных на Заказника, проведение капитального ремонта и реконструкции существующих линейных сооружений, в соответствии с действующим законодательством;

4) осуществление противопожарных мероприятий;

5) восстановительные работы и осуществление мероприятий по предотвращению изменений природных комплексов Заказника в результате негативного антропогенного влияния или стихийного бедствия;

6) выполнение уборки аварийных деревьев, а также уборки неликвидной древесины в установленном законом порядке;

7) проведение любительской и спортивной охоты, а также охоты в целях регулирования численности охотничьих ресурсов, осуществления научно-исследовательской деятельности.

8) проведение исследований карстовых полостей;

4.3. Юридические лица, индивидуальные предприниматели, заключившие охотхозяйственные соглашения, имеют право осуществлять деятельность в сфере охотничьего хозяйства на территории охотничьих угодий, входящих в границы Заказника, в соответствии с требованиями Федерального закона от 24 июля 2009 года № 209-ФЗ «Об охоте и о сохранении охотничьих ресурсов и о внесении изменений в отдельные законодательные акты Российской Федерации» и принятых в соответствии с ним нормативных правовых актов.

Деятельность, связанная с поиском, выслеживанием, преследованием охотничьих ресурсов, их добычей, первичной переработкой и транспортировкой на территории охотничьих угодий Республики Крым, расположенных в границах Заказника, осуществляется на основании разрешений на добычу охотничьих ресурсов, выдаваемых в установленном законом порядке, и при условии соблюдения ограничений охоты, установленных Правилами охоты, утвержденными приказом Министерства природных ресурсов и экологии Российской Федерации от 24 июля 2020 года № 477 «Об утверждении Правил охоты», а также ограничений охоты, введенных в установленном порядке руководителем высшего исполнительного органа государственной власти Республики Крым.

## **5. Виды разрешенного использования земельных участков, на территории Заказника.**

5.1. Согласно приказу Министерства экономического развития Российской Федерации от 1 сентября 2014 года № 540 «Об утверждении классификатора видов разрешенного использования земельных участков» допускаются следующие виды разрешенного использования земельного участка на территории Заказника:

основной вид разрешенного использования:

охрана природных территорий (9.1).

Вспомогательные виды разрешенного использования:

обеспечение научной деятельности (3.9), кроме размещения объектов капитального строительства;

природно-познавательный туризм (5.2), кроме размещения объектов капитального строительства;

историко-культурная деятельность (9.3);

заготовка лесных ресурсов (10.3).

С кадастровыми номерами 90:00:000000:1204, 90:00:000000:1203:

основные виды разрешенного использования:

охрана природных территорий (9.1);

трубопроводный транспорт (7.5), кроме размещения объектов капитального строительства.

Вспомогательные виды разрешенного использования:

обеспечение научной деятельности (3.9), кроме размещения объектов капитального строительства;

историко-культурная деятельность (9.3).

## **6. Организация охраны территории Заказника**

6.1. Государственный надзор в области охраны и использования особо охраняемых природных территорий осуществляется Минприроды Крыма при осуществлении регионального государственного экологического надзора в соответствии с законодательством Российской Федерации, Республики Крым в порядке, установленном Советом министров Республики Крым.

6.2. Охрана территории Заказника, его природных комплексов и объектов обеспечивается Учреждением.


6.3. Ответственность за нарушение режима Заказника устанавливается в соответствии с законодательством Российской Федерации и Республики Крым.

6.4. Посетители Заказника, а также правообладатели земельных участков, которые расположены в границах Заказника, обязаны соблюдать установленный режим особой охраны Заказника и несут за его нарушение административную, уголовную и иную установленную законом ответственность.

6.5. Вред, причиненный природным объектам и комплексам в границах Заказника, подлежит возмещению в соответствии с утвержденными в установленном порядке таксами и методиками исчисления размера ущерба, а при их отсутствии – по фактическим затратам на их восстановление.

Приложение 1  
к Положению  
о государственном природном  
заказнике регионального значения  
Республики Крым  
«Ай-Петринская яйла»

**Границы государственного природного заказника регионального значения Республики Крым «Ай-Петринская яйла»**



Приложение 2  
к Положению  
о государственном природном  
заказнике регионального значения  
Республики Крым «Ай-Петринская  
яйла»

**Сведения о характерных точках границы государственного  
природного заказника регионального значения Республики Крым  
«Ай-Петринская яйла»**

Обозначение характерных точек границ	Координаты, м	
	X	Y
1	4917453.72	5174595.47
2	4916803.36	5174046.10
3	4916741.61	5175468.79
4	4915707.50	5175459.27
5	4915261.02	5175456.62
6	4914356.14	5175442.29
7	4914248.33	5175440.58
8	4914210.25	5175435.05
9	4913909.54	5175095.60
10	4913813.77	5175059.62
11	4913828.71	5174993.71
12	4913818.60	5174953.28
13	4913862.68	5174915.74
14	4913884.07	5174874.81
15	4913876.17	5174866.44
16	4913842.22	5174889.69
17	4913817.72	5174916.57
18	4913793.99	5174923.39

19	4913771.58	5174942.29
20	4913740.82	5174991.07
21	4913716.19	5174954.80
22	4913676.20	5174936.20
23	4913635.27	5174922.71
24	4913591.56	5174916.67
25	4913574.81	5174874.81
26	4913582.72	5174832.49
27	4913557.61	5174792.96
28	4913536.68	5174827.38
29	4913439.80	5174753.76
30	4913475.39	5174671.59
31	4913403.32	5174638.63
32	4913371.59	5174640.43
33	4913398.10	5174668.33
34	4913398.05	5174682.57
35	4913333.48	5174688.21
36	4913273.24	5174647.86
37	4913299.97	5174613.45
38	4913290.57	5174580.33
39	4913258.55	5174580.60
40	4913255.81	5174587.08
41	4913239.98	5174592.06
42	4913224.63	5174579.04
43	4913220.07	5174623.25
44	4913186.67	5174638.63
45	4913130.43	5174593.80

46	4913110.93	5174502.63
47	4912957.65	5173589.60
48	4912937.74	5173483.09
49	4914419.37	5173425.75
50	4914552.33	5173420.50
51	4915422.13	5173389.01
52	4915519.31	5173385.51
53	4916207.34	5173546.85
54	4916259.37	5173554.31
55	4916952.56	5172477.22
56	4917252.52	5172927.19
57	4917294.26	5173224.71
58	4917264.59	5173389.80
59	4917350.53	5173644.20
60	4917338.57	5173983.76
61	4917512.95	5174254.36
62	4917484.40	5174457.67
63	4917466.00	5174540.31
1	4917453.72	5174595.47
64	4915481.95	5173592.28
65	4915555.09	5173660.49
66	4915486.89	5173733.62
67	4915413.75	5173665.42
64	4915481.95	5173592.28
68	4919672.69	5181223.73

69	4919514.17	5181498.45
70	4919573.60	5181944.22
71	4919542.06	5181936.90
72	4919425.41	5181803.87
73	4919309.33	5181808.28
74	4919201.47	5181777.18
75	4918832.13	5181414.85
76	4918552.28	5181123.07
77	4918530.77	5180762.26
78	4918510.82	5180427.55
79	4917912.44	5180510.79
80	4917748.74	5180499.56
81	4917725.10	5180492.55
82	4917646.61	5180367.58
83	4917333.46	5180068.14
84	4917112.53	5180028.54
85	4916984.40	5180045.57
86	4916786.57	5179978.26
87	4916740.20	5179991.96
88	4916713.87	5179952.22
89	4916600.15	5179778.45
90	4916305.92	5179459.96
91	4916127.55	5179373.80
92	4916100.18	5179367.06
93	4915854.08	5179306.31
94	4915635.85	5179252.45
95	4915417.08	5179195.10

96	4914932.01	5179037.36
97	4914797.76	5178959.64
98	4914719.82	5178914.51
99	4914508.59	5178792.22
100	4914500.01	5178788.56
101	4914498.23	5178790.99
102	4914474.55	5178777.69
103	4914480.16	5178704.93
104	4914447.31	5178633.88
105	4914317.94	5178561.38
106	4914380.95	5178438.39
107	4914415.95	5178399.04
108	4914405.59	5178326.11
109	4914391.15	5178300.95
110	4914320.70	5178227.04
111	4914215.89	5178118.99
112	4914208.25	5178037.56
113	4914192.16	5177873.17
114	4914163.58	5177547.97
115	4914280.15	5177443.19
116	4914485.98	5177436.10
117	4914534.69	5177479.41
118	4914786.10	5177515.18
119	4914800.29	5177672.34
120	4914909.79	5177747.37
121	4914900.67	5177943.05
122	4914964.41	5177982.00

123	4915112.07	5178079.03
124	4915185.03	5178161.02
125	4915205.31	5178180.49
126	4915396.95	5178364.46
127	4915803.58	5178641.62
128	4916083.66	5178174.72
129	4916320.71	5178088.20
130	4916394.21	5178061.38
131	4916614.61	5177952.69
132	4916701.36	5177851.56
133	4916733.63	5177593.11
134	4916721.92	5177248.60
135	4916732.57	5177108.07
136	4916758.02	5177106.74
137	4916786.30	5177013.36
138	4916855.18	5177046.17
139	4916961.17	5177043.06
140	4917054.04	5176949.53
141	4917103.80	5176950.00
142	4917115.69	5176976.83
143	4917179.45	5177004.19
144	4917198.90	5177025.97
145	4917278.98	5177039.01
146	4917374.26	5177039.81
147	4917417.41	5177048.53
148	4917434.24	5177087.17
149	4917452.87	5177120.70

150	4917474.01	5177122.01
151	4917534.71	5177084.81
152	4917568.08	5177097.75
153	4917587.94	5177118.87
154	4917603.55	5177170.98
155	4917636.08	5177211.02
156	4917708.67	5177261.55
157	4917790.52	5177289.87
158	4917959.60	5177258.63
159	4917939.63	5177305.68
160	4917894.28	5177468.43
161	4917953.84	5177793.22
162	4918058.50	5177833.49
163	4918194.17	5178136.80
164	4918304.86	5178183.06
165	4918391.51	5178570.11
166	4918431.26	5178655.53
167	4918372.27	5178783.96
168	4918559.10	5178890.28
169	4918589.82	5178837.73
170	4918756.15	5178852.54
171	4918806.24	5179031.07
172	4919001.52	5179033.87
173	4919074.62	5179102.27
174	4919119.22	5179098.35
175	4919131.48	5179129.96
176	4919159.79	5179156.78

177	4919154.88	5179213.27
178	4919084.32	5179200.53
179	4919027.66	5179217.86
180	4919027.11	5179235.85
181	4918995.67	5179277.25
182	4919007.07	5179371.84
183	4919118.92	5179402.25
184	4919097.99	5179428.62
185	4919053.87	5179520.98
186	4919102.18	5179551.06
187	4919228.97	5179508.87
188	4919232.94	5179621.24
189	4919160.68	5179681.51
190	4919140.82	5179846.09
191	4919276.68	5179974.14
192	4919319.52	5180079.76
193	4919389.57	5180057.01
194	4919403.72	5180200.41
195	4919296.11	5180360.18
196	4919319.10	5180370.43
197	4919416.44	5180494.12
198	4919402.55	5180562.91
199	4919341.24	5180842.71
200	4919468.48	5180914.90
201	4919573.71	5181057.90
202	4919690.03	5181097.99
68	4919672.69	5181223.73

Приложение 10  
к постановлению  
Совета министров Республики Крым  
от 21 февраля 2017 года № 94  
(в редакции постановления  
Совета министров Республики Крым  
от «12 февраля 2021 года № 80)

**ПОЛОЖЕНИЕ  
О ГОСУДАРСТВЕННОМ ПРИРОДНОМ ЗАКАЗНИКЕ  
РЕГИОНАЛЬНОГО ЗНАЧЕНИЯ  
РЕСПУБЛИКИ КРЫМ «КАСТЕЛЬ»**

**1. Общие положения**

1.1. Государственный природный заказник регионального значения Республики Крым «Кастель» (далее – Заказник) в соответствии с распоряжением Совета министров Республики Крым от 05 февраля 2015 года № 69-р «Об утверждении Перечня особо охраняемых природных территорий регионального значения Республики Крым» является особо охраняемой природной территорией.

1.2. Заказник имеет профиль биологического (ботанического) и предназначен для сохранения и восстановления редких и исчезающих видов растений и животных.

1.3. Заказник создан без ограничения срока действия.

1.4. Заказник находится в ведении Министерства экологии и природных ресурсов Республики Крым (далее – Минприроды Крыма).

1.5. Управление Заказником, оказание рекреационных услуг и услуг по обеспечению функционирования Заказника, а также выполнение мероприятий по сохранению биологического разнообразия и поддержанию в естественном состоянии природных комплексов и объектов на территории Заказника осуществляется Государственным автономным учреждением Республики Крым «Алуштинское лесохозяйственное хозяйство» (далее – Учреждение).

1.6. Осуществление деятельности на территории Заказника, не противоречащей режиму особой охраны территории Заказника, установленному настоящим Положением, предварительно согласовывается с Учреждением. В случае несоответствия заявленной деятельности режиму особой охраны территории Заказника, установленному настоящим Положением, Учреждение отказывает в согласовании.

1.7. Объявление территории Заказником произведено без изъятия земельных участков у их правообладателей.

Ограничение прав правообладателей земельных участков в целях соблюдения режима Заказника устанавливается в соответствии с федеральным

законодательством.

1.8. Общая площадь территории Заказника составляет 150 га.

1.9. Оказание Учреждением платных услуг осуществляется в соответствии с действующим законодательством.

## **2. Границы Заказника**

2.1. Заказник расположен в районе горы Кастель, в 3 км на юго-запад от г. Алушта, по левую сторону шоссе Алушта – Ялта, недалеко от с. Малый Маяк. В приморской зоне ниже шоссе у с. Лазурное также выделен участок фисташкового сообщества, включенный в территорию Заказника. Территория Заказника расположена на землях Алуштинского лесничества, Алуштинского участкового лесничества, в частях кварталов 70 и 71.

2.2. Границы и особенности режима особой охраны Заказника учитываются при разработке лесохозяйственных регламентов и проектов освоения лесов, подготовке документов территориального планирования, проведении лесоустройства.

2.3. Границы Заказника обозначаются на местности специальными информационными знаками, устанавливаемыми по периметру границ его территории.

2.4. Границы Заказника представлены в приложении 1 к настоящему Положению.

2.5. Сведения о характерных точках границы Заказника представлены в приложении 2 к настоящему Положению.

2.6. Сведения о границах Заказника внесены в Единый государственный реестр недвижимости (учетный номер 90.15.2.68).

## **3. Цель создания и задачи Заказника**

3.1. Заказник создан с целью сохранения в природном состоянии ценного флористического комплекса, охраны и воспроизводства дикорастущих лекарственных, редких и находящихся под угрозой исчезновения растений.

3.2. Заказник создан для выполнения следующих задач:

сохранение, восстановление и воспроизводство редких и находящихся под угрозой исчезновения объектов растительного и животного мира и среды их обитания;

сохранение в природном состоянии уникальных фитоценозов можжевельника высокого (*Juniperus excelsa* Vieb.), фисташки (*Pistacia atlantica* Desf.) и самой восточной в Крыму популяции земляничника мелкоплодного (*Arbutus andrachne* L.);

экологическое просвещение;

осуществление разрешенной рекреационной деятельности при соблюдении установленного на территории Заказника режима особой охраны;

осуществление экологического мониторинга;

проведение научных исследований.

#### 4. Режим особой охраны территории Заказника

4.1. На территории Заказника запрещается любая деятельность, которая может нанести ущерб природным комплексам и объектам растительного и животного мира, культурно-историческим объектам и которая противоречит его целям и задачам, в том числе:

- 1) строительство объектов капитального строительства;
- 2) размещение объектов некапитального строительства, не связанных с выполнением задач, возложенных на Заказник;
- 3) проведение мелиоративных и любых других работ, которые могут привести к изменению гидрологического и гидрохимического режимов;
- 4) засорение и загрязнение территории Заказника и его водных объектов;
- 5) нарушение естественного состояния водных объектов;
- 6) пускание палов, выжигание растительности;
- 7) пользование недрами, за исключением использования подземных вод и родникового стока на территории Заказника, которые используются для целей питьевого и хозяйственно-бытового водоснабжения, при условии отсутствия негативного влияния на природные комплексы и объекты Заказника, при наличии разрешительных документов в соответствии с законодательством Российской Федерации;
- 8) уничтожение и повреждение форм рельефа и геологических отслоений, сбор образцов горных пород и минералов, остатков ископаемой флоры и фауны (кроме сбора для научных целей в установленном законодательством порядке);
- 9) размещение скотомогильников, создание объектов размещения отходов производства и потребления, хранение радиоактивных, взрывчатых, токсичных, отравляющих и ядовитых веществ;
- 10) применение минеральных удобрений, химических и биологических средств защиты растений, стимуляторов роста без согласования в установленном законодательством порядке;
- 12) движение и стоянка транспортных средств (кроме транспорта Учреждения, экстренных, аварийных и надзорных служб, транспорта для проведения хозяйственных мероприятий по обеспечению функционирования Заказника и мероприятий, связанных с исполнением охотхозяйственных соглашений, заключенных в отношении охотничьих угодий, территория которых полностью или частично включает в себя территорию Заказника), за исключением их движения по дорогам общего пользования и стоянки автотранспорта в специально предусмотренных и оборудованных для этих целей местах;
- 13) организация лагерей, мест отдыха, установка палаток, солнцезащитных навесов, разведение костров и пользование открытыми источниками огня;
- 14) уничтожение или повреждение деревьев, кустарников, травянистой растительности;
- 15) сенокосение и распашка земель, кроме земельных участков, предоставленных для сельскохозяйственного использования;
- 16) осуществление заготовки и сбора недревесных лесных ресурсов,

дикорастущих плодов, ягод, орехов, грибов, других пригодных для употребления в пищу лесных ресурсов, лекарственных растений, за исключением сбора для научных целей, а также заготовки и сбора гражданами таких ресурсов для собственных нужд;

17) уничтожение, добыча и отлов объектов животного мира, за исключением случаев, предусмотренных настоящим Положением;

18) разорение гнезд, нор, сбор яиц и пуха, кроме сбора в научных целях, который проводится в соответствии с требованиями действующего законодательства

19) обустройство загонов и птичников, прогон, проход и выпас сельскохозяйственных животных, кроме земельных участков, предоставленных для сельскохозяйственного использования;

20) проведение промысловой охоты;

21) нахождение с огнестрельным, пневматическим и охотничьим оружием, за исключением лиц, осуществляющих государственный контроль и надзор, а также лиц, проводящих оперативно-розыскные мероприятия, и случаев, предусмотренных настоящим Положением;

22) нахождение с метательным оружием, капканами и другими орудиями охоты, а также с продукцией добывания объектов животного мира без соответствующих разрешений, предусмотренных действующим законодательством Российской Федерации и Республики Крым;

23) нахождение с собаками охотничьих пород, за исключением используемых при организации мероприятий по охране природных комплексов и объектов, а также при проведении оперативно-розыскных и аварийно-спасательных мероприятий и случаев, предусмотренных настоящим Положением;

24) нанесение на камни и деревья самовольных надписей и знаков;

25) проведение в пределах Заказника археологических исследований без согласования в установленном законодательством порядке;

26) уничтожение или повреждение информационных и охранных знаков, шлагбаумов, элементов рекреационного благоустройства;

27) рубка, за исключением рубок, направленных на ликвидацию последствий стихийных бедствий, обеспечение противопожарной безопасности, расчистку экскурсионных экологических маршрутов, дорог, а также просек для существующих линейных объектов (в том числе в случае их реконструкции), которые проводятся в соответствии с нормативными правовыми актами Российской Федерации и Республики Крым;

28) осуществление мероприятий по борьбе с переносчиками инфекционных заболеваний без согласования в установленном законодательством порядке;

29) использование токсичных химических препаратов для охраны и защиты лесов, в том числе в научных целях.

4.2. На территории Заказника в установленном порядке разрешается:

1) осуществление Учреждением рекреационной и эколого-просветительской деятельности при соблюдении установленного режима особой

охраны территории Заказника;

2) проведение научных исследований, производственных практик, использование природных ресурсов в научно-исследовательских целях, не разрушающих окружающую среду и не истощающих биологические ресурсы;

3) размещение объектов некапитального строительства и строительство линейных сооружений, связанных с выполнением задач, возложенных на Заказник, проведение капитального ремонта существующих объектов капитального строительства, проведение капитального ремонта и реконструкции линейных сооружений, в соответствии с действующим законодательством;

4) восстановительные работы и осуществление мероприятий по предотвращению изменений природных комплексов Заказника в результате негативного антропогенного влияния или стихийного бедствия;

5) осуществление противопожарных мероприятий;

6) проведение спортивной и любительской охоты, охоты в целях регулирования численности охотничьих ресурсов, осуществления научно-исследовательской деятельности;

7) выполнение уборки аварийных деревьев, а также уборки неликвидной древесины в установленном законом порядке.

4.3. Юридические лица, индивидуальные предприниматели, заключившие охотхозяйственные соглашения, имеют право осуществлять деятельность в сфере охотничьего хозяйства на территории охотничьих угодий, входящих в границы Заказника, в соответствии с требованиями Федерального закона от 24 июля 2009 года № 209-ФЗ «Об охоте и о сохранении охотничьих ресурсов и о внесении изменений в отдельные законодательные акты Российской Федерации» и принятых в соответствии с ним нормативных правовых актов.

Деятельность, связанная с поиском, выслеживанием, преследованием охотничьих ресурсов, их добычей, первичной переработкой и транспортировкой на территории охотничьих угодий Республики Крым, расположенных в границах Заказника, осуществляется на основании разрешений на добычу охотничьих ресурсов, выдаваемых в установленном законом порядке, и при условии соблюдения ограничений охоты, установленных Правилами охоты, утвержденными приказом Министерства природных ресурсов и экологии Российской Федерации от 24 июля 2020 года № 477 «Об утверждении Правил охоты», а также ограничений охоты, введенных в установленном порядке руководителем высшего исполнительного органа государственной власти Республики Крым.

## **5. Виды разрешенного использования земельных участков на территории Заказника.**

5.1. Согласно приказу Министерства экономического развития Российской Федерации от 1 сентября 2014 года № 540 «Об утверждении классификатора видов разрешенного использования земельных участков» допускаются следующие виды разрешенного использования земельного участка на территории Заказника:

основной вид разрешенного использования:

охрана природных территорий (9.1).

Вспомогательные виды разрешенного использования:

обеспечение научной деятельности (3.9), кроме размещения объектов капитального строительства;

природно-познавательный туризм (5.2), кроме размещения объектов капитального строительства;

историко-культурная деятельность (9.3);

заготовка лесных ресурсов (10.3);

энергетика (6.7), кроме размещения объектов капитального строительства;

трубопроводный транспорт (7.5), кроме размещения объектов капитального строительства.

С кадастровыми номерами 90:15:000000:1056, 90:15:000000:1014:

основные виды разрешенного использования:

охрана природных территорий (9.1);

заготовка лесных ресурсов (10.3).

Вспомогательные виды разрешенного использования:

обеспечение научной деятельности (3.9), кроме размещения объектов капитального строительства;

историко-культурная деятельность (9.3).

## **6. Организация охраны территории Заказника**

6.1. Государственный надзор в области охраны и использования особо охраняемых природных территорий осуществляется Минприроды Крыма при осуществлении регионального государственного экологического надзора в соответствии с законодательством Российской Федерации, Республики Крым в порядке, установленном Советом министров Республики Крым.

6.2. Охрана территории Заказника, его природных комплексов и объектов обеспечивается Учреждением.

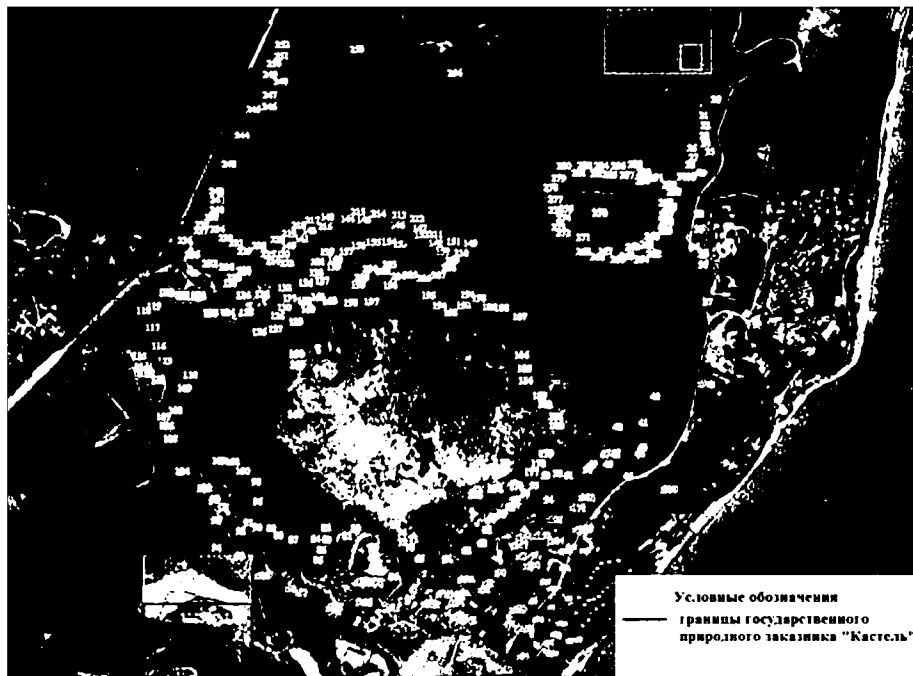
6.3. Ответственность за нарушение режима Заказника устанавливается в соответствии с законодательством Российской Федерации и Республики Крым.

6.4. Посетители Заказника, а также правообладатели земельных участков, которые расположены в границах Заказника, обязаны соблюдать установленный режим особой охраны Заказника и несут за его нарушение административную, уголовную и иную установленную законом ответственность.

6.5. Вред, причиненный природным объектам и комплексам в границах Заказника, подлежит возмещению в соответствии с утвержденными в установленном порядке таксами и методиками исчисления размера ущерба, а при их отсутствии - по фактическим затратам на их восстановление.

Приложение 1  
к Положению  
о государственном природном  
заказнике регионального  
значения Республики Крым  
«Кастель»

**Границы государственного природного заказника регионального  
значения Республики Крым «Кастель»**



Приложение 2  
к Положению  
о государственном природном  
заказнике регионального значения  
Республики Крым «Кастель»

**Сведения о характерных точках границ государственного  
природного заказника регионального значения  
Республики Крым «Кастель»**

Обозначение характерных точек границ	Координаты, м	
	X	Y
1	4935705.14	5212139.43
2	4935680.75	5212130.36
3	4935634.13	5212103.17
4	4935623.50	5212115.16
5	4935622.17	5212116.63
6	4935617.46	5212121.89
7	4935605.66	5212133.74
8	4935593.98	5212124.55
9	4935537.03	5212065.34
10	4935543.70	5212060.13
11	4935610.61	5212012.90
12	4935626.95	5212021.52
13	4935633.67	5212019.56
14	4935652.25	5212034.63
15	4935665.40	5212063.04
16	4935683.73	5212088.12
17	4935697.56	5212102.30
18	4935702.16	5212114.66

19	4935721.73	5212138.14
1	4935705.14	5212139.43
20	4937093.11	5212426.13
21	4937087.13	5212425.35
22	4937062.97	5212414.86
23	4937032.21	5212408.15
24	4937008.14	5212411.77
25	4936992.82	5212418.04
26	4936958.39	5212419.34
27	4936941.05	5212418.78
28	4936921.48	5212405.36
29	4936903.70	5212385.30
30	4936899.50	5212382.19
31	4936870.02	5212347.19
32	4936818.57	5212335.45
33	4936750.34	5212315.87
34	4936718.46	5212314.75
35	4936683.78	5212323.13
36	4936671.56	5212332.48
37	4936561.03	5212357.73
38	4936463.28	5212380.07
39	4936396.18	5212363.02
40	4936286.52	5212202.43
41	4936210.55	5212168.10
42	4936164.03	5212151.66
43	4936137.62	5212164.85

44	4936118.72	5212155.39
45	4936058.80	5212125.42
46	4936031.29	5212121.35
47	4936041.36	5212115.60
48	4936033.56	5212105.78
49	4936036.19	5212095.90
50	4936019.58	5212040.80
51	4936004.87	5211932.17
52	4936004.14	5211926.77
53	4936002.58	5211915.29
54	4935986.92	5211891.15
55	4935956.08	5211855.19
56	4935956.89	5211846.91
57	4935944.36	5211841.45
58	4935918.78	5211811.79
59	4935909.37	5211800.88
60	4935871.86	5211778.02
61	4935872.23	5211768.35
62	4935822.81	5211747.11
63	4935792.85	5211677.73
64	4935764.57	5211612.22
65	4935772.91	5211554.54
66	4935778.63	5211462.88
67	4935781.40	5211463.53
68	4935785.67	5211463.53
69	4935801.60	5211465.00
70	4935809.74	5211468.08

71	4935813.16	5211466.45
72	4935813.29	5211461.83
73	4935815.93	5211457.18
74	4935826.13	5211449.75
75	4935842.33	5211441.08
76	4935894.11	5211424.53
77	4935901.65	5211413.60
78	4935914.09	5211384.19
79	4935936.47	5211363.90
80	4935911.09	5211336.53
81	4935889.18	5211312.89
82	4935841.27	5211297.79
83	4935837.42	5211295.13
84	4935824.00	5211290.35
85	4935804.26	5211286.43
86	4935772.34	5211276.49
87	4935837.22	5211126.86
88	4935842.13	5211096.19
89	4935852.04	5211090.06
90	4935861.08	5211071.54
91	4935859.55	5211062.39
92	4935854.56	5211057.84
93	4935848.34	5211055.67
94	4935854.53	5211012.55
95	4935905.48	5211004.92
96	4935949.05	5211039.24
97	4935961.68	5211027.01

98	4936003.82	5211031.19
99	4936009.06	5211014.24
100	4936042.63	5210993.49
101	4936044.46	5210985.55
102	4936037.22	5210979.17
103	4936061.34	5210952.76
104	4936085.29	5210827.45
105	4936180.33	5210794.75
106	4936219.25	5210783.94
107	4936247.04	5210776.27
108	4936264.28	5210809.86
109	4936329.37	5210837.27
110	4936367.80	5210854.92
111	4936383.68	5210805.32
112	4936390.19	5210798.29
113	4936409.88	5210781.94
114	4936419.67	5210773.16
115	4936427.45	5210763.37
116	4936441.51	5210744.29
117	4936457.08	5210736.00
118	4936482.66	5210729.59
119	4936539.80	5210819.44
120	4936546.36	5210829.74
121	4936549.67	5210859.00
122	4936543.29	5210896.23
123	4936498.20	5210936.60
124	4936488.74	5211001.78

125	4936491.71	5211052.88
126	4936509.01	5211099.46
127	4936514.63	5211108.90
128	4936537.25	5211108.33
129	4936544.75	5211127.77
130	4936573.08	5211140.69
131	4936573.05	5211146.69
132	4936627.32	5211146.95
133	4936609.94	5211071.30
134	4936623.91	5211104.76
135	4936632.75	5211133.25
136	4936632.82	5211149.68
137	4936628.54	5211179.33
138	4936636.75	5211191.05
139	4936673.77	5211221.52
140	4936693.49	5211237.88
141	4936711.28	5211260.96
142	4936728.51	5211288.82
143	4936738.08	5211322.71
144	4936749.39	5211371.85
145	4936748.46	5211413.21
146	4936746.74	5211457.87
147	4936728.25	5211512.60
148	4936706.32	5211541.14
149	4936694.04	5211553.74
150	4936692.11	5211545.76
151	4936696.09	5211534.30

152	4936698.80	5211518.45
153	4936701.92	5211496.40
154	4936707.53	5211461.98
155	4936707.34	5211439.88
156	4936700.09	5211416.46
157	4936683.03	5211384.30
158	4936652.76	5211343.00
159	4936618.27	5211315.75
160	4936592.00	5211305.54
161	4936596.64	5211208.59
162	4936597.18	5211197.57
163	4936559.48	5211187.41
164	4936432.53	5211151.50
165	4936392.18	5211162.27
166	4936248.85	5211155.63
167	4936181.24	5211189.81
168	4936105.07	5211259.50
169	4936084.38	5211346.91
170	4936063.24	5211416.29
171	4936034.94	5211523.45
172	4936011.82	5211559.77
173	4936004.48	5211668.59
174	4936020.75	5211725.12
175	4936028.04	5211748.55
176	4936028.84	5211787.39
177	4936069.00	5211831.64
178	4936093.44	5211850.76

179	4936122.25	5211873.29
180	4936203.35	5211903.59
181	4936231.36	5211903.65
182	4936268.36	5211871.77
183	4936292.81	5211857.52
184	4936338.07	5211816.89
185	4936373.25	5211815.14
186	4936413.13	5211807.33
187	4936458.04	5211789.48
188	4936479.45	5211768.85
189	4936491.84	5211742.17
190	4936496.43	5211711.95
191	4936490.34	5211690.93
192	4936467.95	5211658.84
193	4936471.02	5211641.09
194	4936506.13	5211582.75
195	4936546.38	5211542.36
196	4936581.63	5211476.22
197	4936585.34	5211381.28
198	4936590.88	5211320.79
199	4936613.58	5211327.72
200	4936643.96	5211351.84
201	4936672.17	5211390.66
202	4936689.50	5211420.73
203	4936696.32	5211441.33
204	4936696.17	5211461.09
205	4936690.81	5211494.64

206	4936687.83	5211515.35
207	4936686.39	5211531.17
208	4936681.08	5211543.98
209	4936684.17	5211558.63
210	4936692.49	5211568.20
211	4936714.04	5211548.62
212	4936738.11	5211516.54
213	4936758.09	5211459.75
214	4936760.31	5211414.36
215	4936761.39	5211371.29
216	4936748.66	5211318.69
217	4936738.50	5211283.07
218	4936722.86	5211255.11
219	4936703.88	5211229.43
220	4936677.99	5211208.81
221	4936652.96	5211187.22
222	4936644.29	5211176.67
223	4936648.29	5211149.75
224	4936644.67	5211131.93
225	4936635.25	5211102.24
226	4936625.08	5211074.34
227	4936659.05	5211082.23
228	4936666.60	5211084.34
229	4936681.96	5211040.51
230	4936684.02	5211028.33
231	4936686.70	5211014.34
232	4936697.44	5210999.76

233	4936717.37	5210972.70
234	4936733.29	5210957.70
235	4936738.22	5210940.77
236	4936750.06	5210923.83
237	4936769.17	5210887.80
238	4936802.71	5210892.73
239	4936821.03	5210901.21
240	4936822.66	5210915.70
241	4936835.62	5210920.59
242	4936856.51	5210918.05
243	4936981.93	5210975.70
244	4937065.81	5211013.76
245	4937141.91	5211048.29
246	4937173.99	5211066.30
247	4937183.41	5211095.89
248	4937197.28	5211102.70
249	4937214.30	5211085.41
250	4937275.03	5211108.50
251	4937282.83	5211111.45
252	4937330.30	5211133.36
253	4937337.78	5211374.79
254	4937257.25	5211666.59
20	4937093.11	5212426.13
255	4936858.93	5212236.27
256	4936806.54	5212213.58
257	4936801.56	5212213.13

258	4936765.86	5212195.18
259	4936759.20	5212191.83
260	4936759.33	5212157.38
261	4936759.36	5212149.91
262	4936758.91	5212136.62
263	4936758.23	5212116.72
264	4936758.11	5212113.26
265	4936759.42	5212097.32
266	4936759.70	5212093.80
267	4936759.99	5212078.32
268	4936760.08	5212073.31
269	4936762.71	5212059.62
270	4936762.20	5212044.86
271	4936789.87	5212039.71
272	4936807.77	5212043.26
273	4936816.67	5212040.02
274	4936826.97	5212027.49
275	4936839.81	5212011.34
276	4936851.55	5211997.41
277	4936862.18	5211989.34
278	4936867.37	5211992.06
279	4936882.61	5212000.53
280	4936882.67	5212015.04
281	4936881.36	5212036.00
282	4936880.22	5212053.98
283	4936874.35	5212090.57
284	4936873.68	5212093.70

285	4936869.64	5212112.58
286	4936867.64	5212127.67
287	4936866.13	5212146.59
288	4936865.77	5212148.86
289	4936863.58	5212164.69
290	4936861.65	5212178.46
291	4936860.40	5212183.28
292	4936862.41	5212204.53
293	4936864.25	5212224.06
255	4936858.93	5212236.27
294	4935744.28	5212144.17
295	4935724.89	5212129.21
296	4935716.96	5212119.25
297	4935707.88	5212102.41
298	4935699.05	5212091.42
299	4935684.90	5212077.29
300	4935672.10	5212058.95
301	4935664.10	5212038.57
302	4935657.18	5212027.86
303	4935652.40	5212021.95
304	4935621.72	5211998.70
305	4935675.25	5212012.48
306	4935712.32	5212038.35
307	4935728.28	5212046.66
308	4935755.58	5212064.21
309	4935767.19	5212071.64

310	4935769.57	5212086.13
311	4935775.26	5212103.99
294	4935744.28	5212144.17

Приложение 11  
к постановлению  
Совета министров Республики Крым  
от 21 февраля 2017 года № 94  
(в редакции постановления  
Совета министров Республики Крым  
от «12 февраля 2021 года № 80»)

**ПОЛОЖЕНИЕ  
О ГОСУДАРСТВЕННОМ ПРИРОДНОМ ЗАКАЗНИКЕ  
РЕГИОНАЛЬНОГО ЗНАЧЕНИЯ  
РЕСПУБЛИКИ КРЫМ «КАРАБИ-ЯЙЛА»**

**1. Общие положения**

1.1. Государственный природный заказник регионального значения Республики Крым «Караби-Яйла» (далее - Заказник) в соответствии с распоряжением Совета министров Республики Крым от 05 февраля 2015 года № 69-р «Об утверждении Перечня особо охраняемых природных территорий регионального значения Республики Крым» является особо охраняемой природной территорией.

1.2. Заказник имеет профиль комплексного (ландшафтного) и предназначен для сохранения и восстановления природных комплексов.

1.3. Заказник создан без ограничения срока действия.

1.4. Заказник находится в ведении Министерства экологии и природных ресурсов Республики Крым (далее - Минприроды Крыма).

1.5. Управление Заказником, оказание рекреационных услуг и услуг по обеспечению функционирования Заказника, а также выполнение мероприятий по сохранению биологического разнообразия и поддержанию в естественном состоянии природных комплексов и объектов на территории Заказника осуществляется Государственным автономным учреждением Республики Крым «Белогорское лесное хозяйство» (далее - Учреждение).

1.6. Осуществление деятельности на территории Заказника, не противоречащей режиму особой охраны территории Заказника, установленному настоящим Положением, предварительно согласовывается с Учреждением. В случае несоответствия заявленной деятельности режиму особой охраны территории Заказника, установленному настоящим Положением, Учреждение отказывает в согласовании.

1.7. Общая площадь территории Заказника составляет 2829 га.

1.8. Оказание Учреждением платных услуг осуществляется в соответствии с действующим законодательством.

## **2. Границы Заказника**

2.1. Заказник расположен на плато Караби-Яйла и состоит из двух участков, которые занимают северо-западную и северо-восточную части массива. Южная граница Заказника проходит по границе Государственного природного заказника «Горный карст Крыма». Заказник располагается на территории Белогорского лесничества, Новокленовского участкового лесничества, в кварталах 69-73, 77-78, 80-83, 92-99, 102-105, 109-111, в частях кварталов 76, 112. Ближайший населенный пункт - с. Новокленово, Белогорский район.

2.2. Границы и особенности режима особой охраны Заказника учитываются при разработке лесохозяйственных регламентов и проектов освоения лесов, подготовке документов территориального планирования, проведении лесоустройства.

2.3. Границы Заказника обозначаются на местности специальными информационными знаками, устанавливаемыми по периметру границ его территории.

2.4. Границы Заказника представлены в приложении 1 к настоящему Положению.

2.5. Сведения о характерных точках границы Заказника представлены в приложении 2 к настоящему Положению.

2.6. Сведения о границах Заказника внесены в Единый государственный реестр недвижимости (учетный номер 90.00.2.92).

## **3. Цель создания и задачи Заказника**

3.1. Заказник создан с целью охраны и сохранения уникальных ландшафтных комплексов яйлы с многочисленными карстовыми полостями, изучения природных процессов и явлений, которые имеют особую научную, эстетическую и природоохранную ценность.

3.2. Заказник создан для выполнения следующих задач:

сохранение и восстановление природных комплексов (природных ландшафтов);

сохранение и изучение карстовых полостей;

сохранение, восстановление и воспроизводство редких и находящихся под угрозой исчезновения объектов растительного мира и среды их обитания;

экологическое просвещение;

осуществление разрешенной рекреационной деятельности при соблюдении установленного на территории Заказника режима особой охраны;

осуществление экологического мониторинга;

проведение научных исследований.

## **4. Режим особой охраны территории Заказника**

4.1. На территории Заказника запрещается любая деятельность, которая

может нанести ущерб природным комплексам и объектам растительного и животного мира, культурно-историческим объектам и которая противоречит его целям и задачам, в том числе:

- 1) строительство объектов капитального строительства;
- 2) размещение объектов некапитального строительства, не связанных с выполнением задач, возложенных на Заказник;
- 3) проведение мелиоративных и любых других работ, которые могут привести к изменению гидрологического и гидрохимического режимов;
- 4) засорение и загрязнение территории Заказника и его водных объектов;
- 5) нарушение естественного состояния водных объектов;
- 6) пускание палов, выжигание растительности;
- 7) пользование недрами, за исключением использования подземных вод и родникового стока на территории Заказника, которые используются для целей питьевого и хозяйственно-бытового водоснабжения, при условии отсутствия негативного влияния на природные комплексы и объекты Заказника, при наличии разрешительных документов в соответствии с законодательством Российской Федерации;
- 8) уничтожение и повреждение форм рельефа и геологических отслоений, сбор образцов горных пород и минералов, остатков ископаемой флоры и фауны (кроме сбора для научных целей в установленном законодательством порядке);
- 9) размещение скотомогильников, создание объектов размещения отходов производства и потребления, хранение радиоактивных, взрывчатых, токсичных, отравляющих и ядовитых веществ;
- 10) применение минеральных удобрений, химических и биологических средств защиты растений, стимуляторов роста без согласования в установленном законодательством порядке;
- 11) движение и стоянка транспортных средств (кроме транспорта Учреждения, экстренных, аварийных и надзорных служб, транспорта для проведения хозяйственных мероприятий по обеспечению функционирования Заказника и мероприятий, связанных с исполнением охотхозяйственных соглашений, заключенных в отношении охотничьих угодий, территория которых полностью или частично включает в себя территорию Заказника), за исключением их движения по дорогам общего пользования и стоянки автотранспорта в специально предусмотренных и оборудованных для этих целей местах;
- 12) организация лагерей, мест отдыха, установка палаток, солнцезащитных навесов, разведение костров и пользование открытыми источниками огня за пределами мест, установленных Учреждением, специально отведенных и оборудованных для этих целей;
- 13) уничтожение или повреждение деревьев, кустарников, травянистой растительности;
- 14) сенокосение и распашка земель;
- 15) осуществление заготовки и сбора недревесных лесных ресурсов, дикорастущих плодов, ягод, орехов, грибов, других пригодных для употребления в пищу лесных ресурсов, лекарственных растений, за исключением сбора для

научных целей, а также заготовки и сбора гражданами таких ресурсов для собственных нужд;

16) уничтожение, добыча и отлов объектов животного мира, за исключением случаев, предусмотренных настоящим Положением;

17) разорение гнезд, нор, сбор яиц и пуха, кроме сбора в научных целях, который проводится в соответствии с требованиями действующего законодательства;

18) обустройство загонов и птичников, прогон, проход и выпас сельскохозяйственных животных;

19) проведение промысловой охоты;

20) нахождение с огнестрельным, пневматическим и охотничьим оружием, за исключением лиц, осуществляющих государственный контроль и надзор, а также лиц, проводящих оперативно-розыскные мероприятия, и случаев, предусмотренных настоящим Положением;

21) нахождение с метательным оружием, капканами и другими орудиями охоты, а также с продукцией добывания объектов животного мира без соответствующих разрешений, предусмотренных действующим законодательством Российской Федерации и Республики Крым;

22) нахождение с собаками охотничьих пород, за исключением используемых при организации мероприятий по охране природных комплексов и объектов, а также при проведении оперативно-розыскных и аварийно-спасательных мероприятий и случаев, предусмотренных настоящим Положением;

23) нанесение на камни и деревья самовольных надписей и знаков;

24) проведение в пределах Заказника археологических исследований без согласования в установленном законодательством порядке;

25) уничтожение или повреждение информационных и охранных знаков, шлагбаумов, элементов рекреационного благоустройства;

26) рубка, за исключением выборочных рубок, осуществляемых при уходе за лесами, вырубке погибших и поврежденных лесных насаждений, ликвидации последствий стихийных бедствий, расчистке экскурсионных экологических маршрутов, дорог, просек для существующих линейных объектов (в том числе в случае их реконструкции), а также в целях обеспечения противопожарной безопасности, которые проводятся в соответствии с нормативными правовыми актами Российской Федерации и Республики Крым;

27) осуществление мероприятий по борьбе с переносчиками инфекционных заболеваний без согласования в установленном законодательством порядке;

28) использование токсичных химических препаратов для охраны и защиты лесов, в том числе в научных целях.

4.2. На территории Заказника в установленном порядке разрешается:

1) осуществление Учреждением рекреационной и эколого-просветительской деятельности при соблюдении установленного режима особой охраны территории Заказника;

2) проведение научных исследований, производственных практик, использование природных ресурсов в научно-исследовательских целях, не

разрушающих окружающую среду и не истощающих биологические ресурсы;

3) размещение объектов некапитального строительства и строительство линейных сооружений, связанных с выполнением задач, возложенных на Заказника, проведение капитального ремонта и реконструкции существующих линейных сооружений, в соответствии с действующим законодательством;

4) восстановительные работы и осуществление мероприятий по предотвращению изменений природных комплексов Заказника в результате негативного антропогенного влияния или стихийного бедствия;

5) осуществление противопожарных мероприятий;

6) проведение любительской и спортивной охоты, охоты в целях регулирования численности охотничьих ресурсов, осуществления научно-исследовательской деятельности, акклиматизации, переселения и гибридизации охотничьих ресурсов, а также содержания и разведения охотничьих ресурсов в полувольных условиях или искусственно созданной среде обитания, которая осуществляется в порядке, предусмотренном действующим законодательством Российской Федерации и Республики Крым.

7) выполнение уборки аварийных деревьев, а также уборки неликвидной древесины в установленном законом порядке;

8) осуществление благоустройства карстовых полостей (пещер) в целях ведения рекреационной и эколого-просветительской деятельности при соблюдении установленного режима особой охраны территории Заказника;

9) проведение исследований карстовых полостей;

4.3. Юридические лица, индивидуальные предприниматели, заключившие охотхозяйственные соглашения, имеют право осуществлять деятельность в сфере охотничьего хозяйства на территории охотничьих угодий, входящих в границы Заказника, в соответствии с требованиями Федерального закона от 24 июля 2009 года № 209-ФЗ «Об охоте и о сохранении охотничьих ресурсов и о внесении изменений в отдельные законодательные акты Российской Федерации» и принятых в соответствии с ним нормативных правовых актов.

Деятельность, связанная с поиском, выслеживанием, преследованием охотничьих ресурсов, их добычей, первичной переработкой и транспортировкой на территории охотничьих угодий Республики Крым, расположенных в границах Заказника, осуществляется на основании разрешений на добычу охотничьих ресурсов, выдаваемых в установленном законом порядке, и при условии соблюдения ограничений охоты, установленных Правилами охоты, утвержденными приказом Министерства природных ресурсов и экологии Российской Федерации от 24 июля 2020 года № 477 «Об утверждении Правил охоты», а также ограничений охоты, введенных в установленном порядке руководителем высшего исполнительного органа государственной власти Республики Крым.

## **5. Виды разрешенного использования земельных участков на территории Заказника.**

5.1. Согласно приказу Министерства экономического развития Российской Федерации от 1 сентября 2014 года № 540 «Об утверждении классификатора

видов разрешенного использования земельных участков» допускаются следующие виды разрешенного использования земельного участка на территории Заказника:

основной вид разрешенного использования:

охрана природных территорий (9.1).

Вспомогательные виды разрешенного использования:

обеспечение научной деятельности (3.9), кроме размещения объектов капитального строительства;

природно-познавательный туризм (5.2), кроме размещения объектов капитального строительства;

историко-культурная деятельность (9.3);

заготовка лесных ресурсов (10.3).

## **6. Организация охраны территории Заказника**

6.1. Государственный надзор в области охраны и использования особо охраняемых природных территорий осуществляется Минприроды Крыма при осуществлении регионального государственного экологического надзора в соответствии с законодательством Российской Федерации, Республики Крым в порядке, установленном Советом министров Республики Крым.

6.2. Охрана территории Заказника, его природных комплексов и объектов обеспечивается Учреждением.

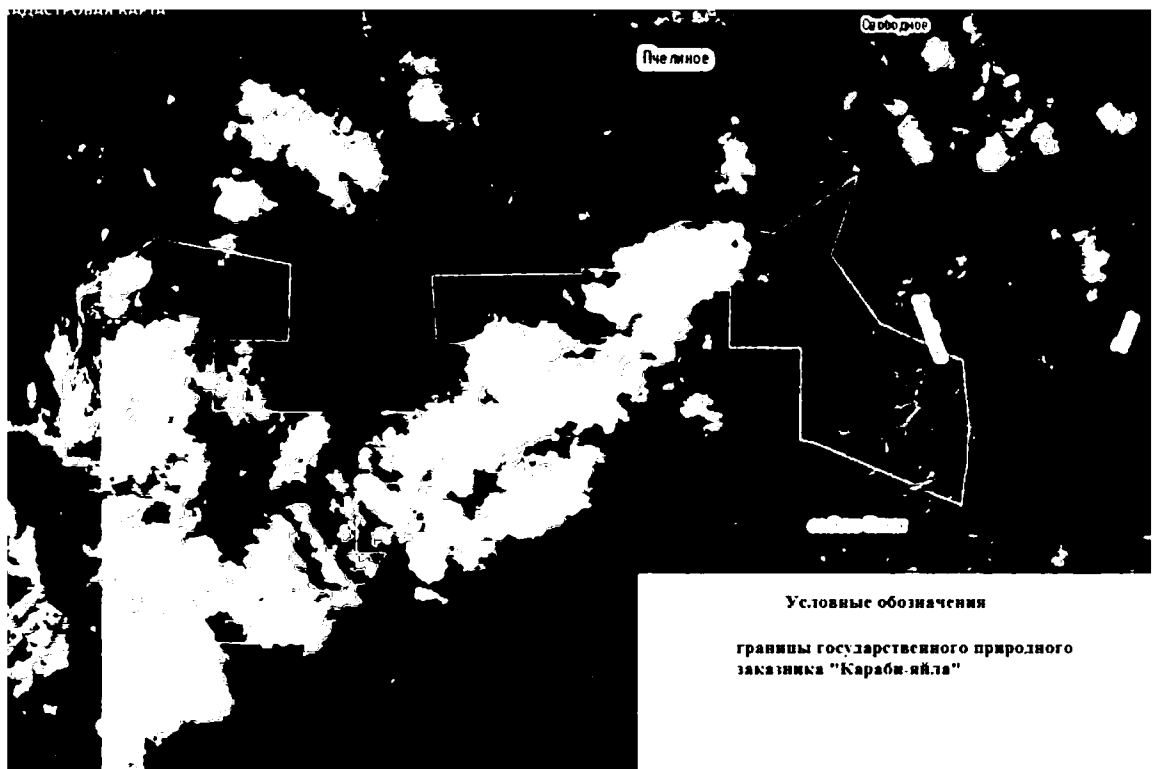
6.3. Ответственность за нарушение режима Заказника устанавливается в соответствии с законодательством Российской Федерации и Республики Крым.

6.4. Посетители Заказника, а также правообладатели земельных участков, которые расположены в границах Заказника, обязаны соблюдать установленный режим особой охраны Заказника и несут за его нарушение административную, уголовную и иную установленную законом ответственность.

6.5. Вред, причиненный природным объектам и комплексам в границах Заказника, подлежит возмещению в соответствии с утвержденными в установленном порядке таксами и методиками исчисления размера ущерба, а при их отсутствии - по фактическим затратам на их восстановление.

Приложение 1  
к Положению  
о государственном  
природном заказнике  
регионального значения  
Республики Крым  
«Караби-Яйла»

**Границы государственного природного заказника регионального значения Республики Крым «Караби-Яйла»**



Приложение 2  
к Положению  
о государственном  
природном заказнике  
регионального значения  
Республики Крым  
«Караби-Яйла»

**Сведения о характерных точках границ государственного  
природного заказника регионального значения  
Республики Крым «Караби-Яйла»**

Обозначение характерных точек границ	Координаты, м	
	X	Y
1	4962963.53	5221988.14
2	4962979.64	5220946.52
3	4962008.55	5220927.96
4	4962000.51	5221348.29
5	4961833.93	5221201.30
6	4961812.13	5221213.86
7	4961691.42	5221148.46
8	4961657.57	5221109.04
9	4961652.79	5221092.34
10	4961568.53	5221013.65
11	4961567.55	5220916.36
12	4961442.52	5220835.32
13	4961247.11	5220707.31
14	4961173.50	5220540.28
15	4961129.12	5220370.17
16	4961050.72	5220230.12
17	4961384.09	5220019.37

18	4961323.76	5219926.91
19	4961236.28	5219868.13
20	4961027.26	5219723.85
21	4960756.75	5219538.84
22	4960847.25	5217873.57
23	4961114.47	5217696.27
24	4961160.23	5217665.81
25	4961880.46	5217459.31
26	4962096.38	5217332.55
27	4962618.57	5217601.17
28	4962871.27	5217578.25
29	4963104.77	5217409.60
30	4963366.12	5217220.82
31	4963355.93	5216898.64
32	4963729.35	5216885.63
33	4964080.51	5216873.27
34	4964448.69	5216860.31
35	4964788.36	5217034.58
36	4964964.61	5217125.01
37	4965063.35	5217122.25
38	4965594.00	5217109.46
39	4965758.79	5217269.37
40	4966312.02	5218034.83
41	4966454.35	5218233.09
42	4966404.30	5218274.88
43	4966283.65	5218840.24
44	4966256.67	5219028.66

45	4966072.41	5219872.85
46	4966037.81	5220056.98
47	4964964.50	5220011.41
48	4964995.47	5218983.07
49	4964011.34	5218953.93
50	4963978.52	5219975.48
51	4963957.49	5220959.29
52	4963944.27	5221971.73
1	4962963.53	5221988.14
53	4963739.29	5229411.76
54	4963233.52	5229388.58
55	4963073.63	5229372.54
56	4962981.18	5229349.59
57	4962808.71	5229324.68
58	4962624.82	5229301.15
59	4962572.39	5229302.18
60	4962608.50	5229221.07
61	4962701.95	5228971.45
62	4962930.46	5228486.99
63	4963117.54	5228061.76
64	4963470.97	5227257.02
65	4963505.19	5227073.86
66	4964784.52	5227100.88
67	4964800.41	5226109.76
68	4965835.87	5226137.07
69	4965870.23	5225118.72

70	4964814.63	5225121.80
71	4964849.34	5224049.39
72	4964879.88	5223041.73
73	4964904.90	5222065.87
74	4965855.04	5222009.44
75	4965853.53	5222558.43
76	4965852.64	5223053.84
77	4965851.90	5223459.79
78	4965849.57	5224073.74
79	4965920.26	5224077.25
80	4965870.41	5225118.73
81	4966407.49	5225119.67
82	4966568.60	5225484.39
83	4966471.68	5226155.81
84	4966384.61	5226748.11
85	4967178.59	5227909.95
86	4966848.85	5227808.70
87	4966315.94	5227619.05
88	4966076.81	5227533.20
89	4965779.59	5227739.21
90	4965246.69	5228111.88
91	4965113.72	5228201.47
92	4964943.49	5228571.80
93	4964587.98	5229338.19
94	4964050.63	5229380.33
53	4963739.29	5229411.76

Приложение 12  
к постановлению  
Совета министров Республики Крым  
от 21 февраля 2017 года № 94  
(в редакции постановления  
Совета министров Республики Крым от  
«12 февраля 2021 года № 80»)

**ПОЛОЖЕНИЕ  
О ГОСУДАРСТВЕННОМ ПРИРОДНОМ ЗАКАЗНИКЕ  
РЕГИОНАЛЬНОГО ЗНАЧЕНИЯ  
РЕСПУБЛИКИ КРЫМ «УРОЧИЩЕ «КАРАБИ-ЯЙЛА»**

**1. Общие положения**

1.1. Государственный природный заказник регионального значения Республики Крым «Урочище «Караби-Яйла» (далее - Заказник) в соответствии с распоряжением Совета министров Республики Крым от 05 февраля 2015 года № 69-р «Об утверждении Перечня особо охраняемых природных территорий регионального значения Республики Крым» является особо охраняемой природной территорией.

1.2. Заказник имеет профиль биологического (ботанического) и предназначен для сохранения и восстановления редких и исчезающих видов растений.

1.3. Заказник создан без ограничения срока действия.

1.4. Заказник находится в ведении Министерства экологии и природных ресурсов Республики Крым (далее - Минприроды Крыма).

1.5. Управление Заказником, оказание рекреационных услуг и услуг по обеспечению функционирования Заказника, а также выполнение мероприятий по сохранению биологического разнообразия и поддержанию в естественном состоянии природных комплексов и объектов на территории Заказника осуществляется Государственным автономным учреждением Республики Крым «Белогорское лесное хозяйство» (далее - Учреждение).

1.6. Осуществление деятельности на территории Заказника, не противоречащей режиму особой охраны территории Заказника, установленному настоящим Положением, предварительно согласовывается с Учреждением. В случае несоответствия заявленной деятельности режиму особой охраны территории Заказника, установленному настоящим Положением, Учреждение отказывает в согласовании.

1.7. Общая площадь территории Заказника составляет 491 га.

1.8. Оказание Учреждением платных услуг осуществляется в соответствии с действующим законодательством.

## **2. Границы Заказника**

2.1. Заказник расположен в северо-западной части плато Караби-Яйла на территории Белогорского района, на землях Белогорского лесничества, Новокленовского участкового лесничества, в кварталах 74, 75, 84-86, в части квартала 76 .

2.2. Границы и особенности режима особой охраны Заказника учитываются при разработке лесохозяйственных регламентов и проектов освоения лесов, подготовке документов территориального планирования, проведении лесоустройства.

2.3. Границы Заказника обозначаются на местности специальными информационными знаками, устанавливаемыми по периметру границ его территории.

2.4. Границы Заказника представлены в приложении 1 к настоящему Положению.

2.5. Сведения о характерных точках границы Заказника представлены в приложении 2 к настоящему Положению.

2.6. Сведения о границах Заказника внесены в Единый государственный реестр недвижимости (учетный номер 90.02.2.27).

## **3. Цель создания и задачи Заказника**

3.1. Заказник создан с целью охраны и сохранения уникальных флористических и ландшафтных комплексов яйлы.

3.2. Заказник создан для выполнения следующих задач:

сохранение, восстановление и воспроизводство редких и находящихся под угрозой исчезновения объектов растительного мира и среды их обитания; экологическое просвещение;

осуществление разрешенной рекреационной деятельности при соблюдении установленного на территории Заказника режима особой охраны; осуществление экологического мониторинга;

проведение научных исследований.

## **4. Режим особой охраны территории Заказника**

4.1. На территории Заказника запрещается любая деятельность, которая может нанести ущерб природным комплексам и объектам растительного и животного мира, культурно-историческим объектам и которая противоречит его целям и задачам, в том числе:

1) строительство объектов капитального строительства;

2) размещение объектов некапитального строительства, не связанных с выполнением задач, возложенных на Заказник;

- 3) проведение мелиоративных и любых других работ, которые могут привести к изменению гидрологического и гидрохимического режимов;
- 4) засорение и загрязнение территории Заказника и его водных объектов;
- 5) нарушение естественного состояния водных объектов;
- 6) пускание палов, выжигание растительности;
- 7) пользование недрами, за исключением использования подземных вод и родникового стока на территории Заказника, которые используются для целей питьевого и хозяйственно-бытового водоснабжения, при условии отсутствия негативного влияния на природные комплексы и объекты Заказника, при наличии разрешительных документов в соответствии с законодательством Российской Федерации;
- 8) уничтожение и повреждение форм рельефа и геологических отслоений, сбор образцов горных пород и минералов, остатков ископаемой флоры и фауны (кроме сбора для научных целей в установленном законодательством порядке);
- 9) размещение скотомогильников, создание объектов размещения отходов производства и потребления, хранение радиоактивных, взрывчатых, токсичных, отравляющих и ядовитых веществ;
- 10) применение минеральных удобрений, химических и биологических средств защиты растений, стимуляторов роста без согласования в установленном законодательством порядке;
- 11) движение и стоянка транспортных средств (кроме транспорта Учреждения, экстренных, аварийных и надзорных служб, транспорта для проведения хозяйственных мероприятий по обеспечению функционирования Заказника и мероприятий, связанных с исполнением охотхозяйственных соглашений, заключенных в отношении охотничьих угодий, территория которых полностью или частично включает в себя территорию Заказника), за исключением их движения по дорогам общего пользования и стоянки автотранспорта в специально предусмотренных и оборудованных для этих целей местах;
- 12) организация лагерей, мест отдыха, установка палаток, солнцезащитных навесов, разведение костров и пользование открытыми источниками огня;
- 13) уничтожение или повреждение деревьев, кустарников, травянистой растительности;
- 14) сенокошение и распашка земель;
- 15) осуществление заготовки и сбора недревесных лесных ресурсов, дикорастущих плодов, ягод, орехов, грибов, других пригодных для употребления в пищу лесных ресурсов, лекарственных растений, за исключением сбора для научных целей, а также заготовки и сбора гражданами таких ресурсов для собственных нужд;
- 16) уничтожение, добыча и отлов объектов животного мира, за исключением случаев, предусмотренных настоящим Положением;
- 17) разорение гнезд, нор, сбор яиц и пуха, кроме сбора в научных целях, который проводится в соответствии с требованиями действующего

законодательства;

18) обустройство загонов и птичников, прогон, проход и выпас сельскохозяйственных животных;

19) проведение промысловой охоты;

20) нахождение с огнестрельным, пневматическим и охотничьим оружием, за исключением лиц, осуществляющих государственный контроль и надзор, а также лиц, проводящих оперативно-розыскные мероприятия и случаев, предусмотренных настоящим Положением;

21) нахождение с метательным оружием, капканами и другими орудиями охоты, а также с продукцией добывания объектов животного мира без соответствующих разрешений, предусмотренных действующим законодательством Российской Федерации и Республики Крым;

22) нахождение с собаками охотничьих пород, за исключением используемых при организации мероприятий по охране природных комплексов и объектов, а также при проведении оперативно-розыскных и аварийно-спасательных мероприятий, и случаев, предусмотренных настоящим Положением;

23) нанесение на камни и деревья самовольных надписей и знаков;

24) проведение в пределах Заказника археологических исследований без согласования в установленном законодательством порядке;

25) уничтожение или повреждение информационных и охранных знаков, шлагбаумов, элементов рекреационного благоустройства;

26) рубка, за исключением выборочных рубок, осуществляемых при уходе за лесами, вырубке погибших и поврежденных лесных насаждений, ликвидации последствий стихийных бедствий, расчистке экскурсионных экологических маршрутов, дорог, просек для существующих линейных объектов (в том числе в случае их реконструкции), а также в целях обеспечения противопожарной безопасности, которые проводятся в соответствии с нормативными правовыми актами Российской Федерации и Республики Крым;

27) осуществление мероприятий по борьбе с переносчиками инфекционных заболеваний без согласования в установленном законодательством порядке;

28) использование токсичных химических препаратов для охраны и защиты лесов, в том числе в научных целях.

4.2. На территории Заказника в установленном порядке разрешается:

1) осуществление Учреждением рекреационной и эколого-просветительской деятельности при соблюдении установленного режима особой охраны территории Заказника;

2) проведение научных исследований, производственных практик, использование природных ресурсов в научно-исследовательских целях, не разрушающих окружающую среду и не истощающих биологические ресурсы;

3) размещение объектов некапитального строительства и строительство линейных сооружений, связанных с выполнением задач, возложенных на

Заказник, проведение капитального ремонта и реконструкции существующих линейных сооружений, в соответствии с действующим законодательством;

4) восстановительные работы и осуществление мероприятий по предотвращению изменений природных комплексов Заказника в результате негативного антропогенного влияния или стихийного бедствия;

5) осуществление противопожарных мероприятий;

6) проведение любительской и спортивной охоты, охоты в целях регулирования численности охотничьих ресурсов, осуществления научно-исследовательской деятельности, акклиматизации, переселения и гибридизации охотничьих ресурсов, а также содержания и разведения охотничьих ресурсов в полувольных условиях или искусственно созданной среде обитания, которая осуществляется в порядке, предусмотренном действующим законодательством Российской Федерации и Республики Крым.

7) выполнение уборки аварийных деревьев, а также уборки неликвидной древесины в установленном законом порядке.

4.3. Юридические лица, индивидуальные предприниматели, заключившие охотхозяйственные соглашения, имеют право осуществлять деятельность в сфере охотничьего хозяйства на территории охотничьих угодий, входящих в границы Заказника, в соответствии с требованиями Федерального закона от 24 июля 2009 года № 209-ФЗ «Об охоте и о сохранении охотничьих ресурсов и о внесении изменений в отдельные законодательные акты Российской Федерации» и принятых в соответствии с ним нормативных правовых актов.

Деятельность, связанная с поиском, выслеживанием, преследованием охотничьих ресурсов, их добычей, первичной переработкой и транспортировкой на территории охотничьих угодий Республики Крым, расположенных в границах Заказника, осуществляется на основании разрешений на добычу охотничьих ресурсов, выдаваемых в установленном законом порядке, и при условии соблюдения ограничений охоты, установленных Правилами охоты, утвержденными приказом Министерства природных ресурсов и экологии Российской Федерации от 24 июля 2020 года № 477 «Об утверждении Правил охоты», а также ограничений охоты, введенных в установленном порядке руководителем высшего исполнительного органа государственной власти Республики Крым.

## **5. Виды разрешенного использования земельных участков на территории Заказника.**

5.1. Согласно приказу Министерства экономического развития Российской Федерации от 1 сентября 2014 года № 540 «Об утверждении классификатора видов разрешенного использования земельных участков» допускаются следующие виды разрешенного использования земельного участка на территории Заказника:

основной вид разрешенного использования:

охрана природных территорий (9.1).

Вспомогательные виды разрешенного использования:

обеспечение научной деятельности (3.9), кроме размещения объектов капитального строительства;

природно-познавательный туризм (5.2), кроме размещения объектов капитального строительства;

историко-культурная деятельность (9.3);

заготовка лесных ресурсов (10.3).

## **6. Организация охраны территории Заказника**

6.1. Государственный надзор в области охраны и использования особо охраняемых природных территорий осуществляется Минприроды Крыма при осуществлении регионального государственного экологического надзора в соответствии с законодательством Российской Федерации, Республики Крым в порядке, установленном Советом министров Республики Крым.

6.2. Охрана территории Заказника, его природных комплексов и объектов обеспечивается Учреждением.


6.3. Ответственность за нарушение режима Заказника устанавливается в соответствии с законодательством Российской Федерации и Республики Крым.

6.4. Посетители Заказника, а также правообладатели земельных участков, которые расположены в границах Заказника, обязаны соблюдать установленный режим особой охраны Заказника и несут за его нарушение административную, уголовную и иную установленную законом ответственность.

6.5. Вред, причиненный природным объектам и комплексам в границах Заказника, подлежит возмещению в соответствии с утвержденными в установленном порядке таксами и методиками исчисления размера ущерба, а при их отсутствии - по фактическим затратам на их восстановление.

Приложение 1  
к Положению  
о государственном  
природном заказнике  
регионального значения  
Республики Крым  
«Урочище «Караби-Яйла»

**Границы государственного природного заказника регионального значения Республики Крым «Урочище «Караби-Яйла»**



Приложение 2  
к Положению  
о государственном природном  
заказнике регионального  
значения  
Республики Крым  
«Урочище «Караби-Яйла»

**Сведения о характерных точках границ государственного  
природного заказника регионального значения Республики Крым  
«Урочище «Караби-Яйла»**

Обозначение характерных точек границ	Координаты, м	
	X	Y
1	2	3
1	4965855.04	5222009.44
2	4964904.90	5222065.87
3	4964906.73	5221994.60
4	4963944.27	5221971.73
5	4963957.49	5220959.29
6	4963978.52	5219975.48
7	4964011.34	5218953.93
8	4964995.47	5218983.07
9	4964964.50	5220011.41
10	4966037.81	5220056.98
11	4965925.07	5220784.95
12	4965918.36	5220887.39
13	4965912.92	5220983.88
14	4965860.31	5220988.91
15	4965856.68	5221601.81
1	4965855.04	5222009.44

Приложение 13  
к постановлению  
Совета министров Республики Крым  
от 21 февраля 2017 года № 94  
(в редакции постановления  
Совета министров Республики Крым  
от «12 февраля 2021 года № 80»)

**ПОЛОЖЕНИЕ  
О ГОСУДАРСТВЕННОМ ПРИРОДНОМ ЗАКАЗНИКЕ  
РЕГИОНАЛЬНОГО ЗНАЧЕНИЯ  
РЕСПУБЛИКИ КРЫМ «ГОРНЫЙ КАРСТ КРЫМА»**

**1. Общие положения**

1.1. Государственный природный заказник регионального значения Республики Крым «Горный карст Крыма» (далее - Заказник) в соответствии с распоряжением Совета министров Республики Крым от 05 февраля 2015 года № 69-р «Об утверждении Перечня особо охраняемых природных территорий регионального значения Республики Крым» является особо охраняемой природной территорией.

1.2. Заказник имеет профиль геологического и предназначен для сохранения ценных объектов и комплексов неживой природы.

1.3. Заказник создан без ограничения срока действия.

1.4. Заказник находится в ведении Министерства экологии и природных ресурсов Республики Крым (далее - Минприроды Крыма).

1.5. Управление Заказником, оказание рекреационных услуг и услуг по обеспечению функционирования Заказника, а также выполнение мероприятий по сохранению биологического разнообразия и поддержанию в естественном состоянии природных комплексов и объектов на территории Заказника осуществляется Государственным автономным учреждением Республики Крым «Белогорское лесное хозяйство» (далее - Учреждение).

1.6. Осуществление деятельности на территории Заказника, не противоречащей режиму особой охраны территории Заказника, установленному настоящим Положением, предварительно согласовывается с Учреждением. В случае несоответствия заявленной деятельности режиму особой охраны территории Заказника, установленному настоящим Положением, Учреждение отказывает в согласовании.

1.7. Общая площадь территории Заказника составляет 4316 га.

1.8. Оказание Учреждением платных услуг осуществляется в соответствии с действующим законодательством.

## **2. Границы Заказника**

2.1. Заказник расположен на плато Караби-Яйла и занимает южную часть массива. Северная граница Заказника проходит по границе Государственного природного заказника «Караби-Яйла». Территориально располагается в границах Белогорского района, городских округов Судак и Алушта, на землях Белогорского лесничества, Новокленовского участкового лесничества, в кварталах 79, 87-91, 100, 101, 108, 113, в части квартала 107.

2.2. Границы и особенности режима особой охраны Заказника учитываются при разработке лесохозяйственных регламентов и проектов освоения лесов, подготовке документов территориального планирования, проведении лесоустройства.

2.3. Границы Заказника обозначаются на местности специальными информационными знаками, устанавливаемыми по периметру границ его территории.

2.4. Границы Заказника представлены в приложении 1 к настоящему Положению.

2.5. Сведения о характерных точках границы Заказника представлены в приложении 2 к настоящему Положению.

2.6. Сведения о границах Заказника внесены в Единый государственный реестр недвижимости (учетный номер 90.00.2.104).

## **3. Цель создания и задачи Заказника**

3.1. Заказник создан с целью охраны и сохранения уникальных ландшафтных комплексов яйлы с многочисленными карстовыми полостями, изучения природных процессов и явлений, которые имеют особую научную, эстетическую и природоохранную ценность.

3.2. Заказник создан для выполнения следующих задач:

- сохранение ценных объектов и комплексов неживой природы;
- сохранение и изучение карстовых полостей, играющих большую роль в питании подземных вод;
- экологическое просвещение;
- осуществление разрешенной рекреационной деятельности при соблюдении установленного на территории Заказника режима особой охраны;
- осуществление экологического мониторинга;
- проведение научных исследований.

## **4. Режим особой охраны территории Заказника**

4.1. На территории Заказника запрещается любая деятельность, которая может нанести ущерб природным комплексам и объектам растительного и животного мира, культурно-историческим объектам и которая противоречит его целям и задачам, в том числе:

- 1) строительство объектов капитального строительства;

2) размещение объектов некапитального строительства, не связанных с выполнением задач, возложенных на Заказник;

3) проведение мелиоративных и любых других работ, которые могут привести к изменению гидрологического и гидрохимического режимов;

4) засорение и загрязнение территории Заказника и его водных объектов;

5) нарушение естественного состояния водных объектов;

6) пускание палов, выжигание растительности;

7) пользование недрами, за исключением использования подземных вод и родникового стока на территории Заказника, которые используются для целей питьевого и хозяйственно-бытового водоснабжения, при условии отсутствия негативного влияния на природные комплексы и объекты Заказника, при наличии разрешительных документов в соответствии с законодательством Российской Федерации;

8) уничтожение и повреждение форм рельефа и геологических отслоений, сбор образцов горных пород и минералов, остатков ископаемой флоры и фауны (кроме сбора для научных целей в установленном законодательством порядке);

9) размещение скотомогильников, создание объектов размещения отходов производства и потребления, хранение радиоактивных, взрывчатых, токсичных, отравляющих и ядовитых веществ;

10) применение минеральных удобрений, химических и биологических средств защиты растений, стимуляторов роста без согласования в установленном законодательством порядке;

11) движение и стоянка транспортных средств (кроме транспорта Учреждения, экстренных, аварийных и надзорных служб, транспорта для проведения хозяйственных мероприятий по обеспечению функционирования Заказника и мероприятий, связанных с исполнением охотхозяйственных соглашений, заключенных в отношении охотничьих угодий, территория которых полностью или частично включает в себя территорию Заказника), за исключением их движения по дорогам общего пользования и стоянки автотранспорта в специально предусмотренных и оборудованных для этих целей местах;

12) организация лагерей, мест отдыха, установка палаток, солнцезащитных навесов, разведение костров и пользование открытыми источниками огня за пределами мест, установленных Учреждением, специально отведенных и оборудованных для этих целей;

13) уничтожение или повреждение деревьев, кустарников, травянистой растительности;

14) сенокосение и распашка земель;

15) осуществление заготовки и сбора недревесных лесных ресурсов, дикорастущих плодов, ягод, орехов, грибов, других пригодных для употребления в пищу лесных ресурсов, лекарственных растений, за исключением сбора для научных целей, а также заготовки и сбора гражданами таких ресурсов для собственных нужд;

16) уничтожение, добыча и отлов объектов животного мира, за исключением случаев, предусмотренных настоящим Положением;

17) разорение гнезд, нор, сбор яиц и пуха, кроме сбора в научных целях, который проводится в соответствии с требованиями действующего законодательства;

18) обустройство загонов и птичников, прогон, проход и выпас сельскохозяйственных животных;

19) проведение промысловой охоты;

20) нахождение с огнестрельным, пневматическим и охотничьим оружием, за исключением лиц, осуществляющих государственный контроль и надзор, а также лиц, проводящих оперативно-розыскные мероприятия, и случаев, предусмотренных настоящим Положением;

21) нахождение с метательным оружием, капканами и другими орудиями охоты, а также с продукцией добывания объектов животного мира без соответствующих разрешений, предусмотренных действующим законодательством Российской Федерации и Республики Крым;

22) нахождение с собаками охотничьих пород, за исключением используемых при организации мероприятий по охране природных комплексов и объектов, а также при проведении оперативно-розыскных и аварийно-спасательных мероприятий и случаев, предусмотренных настоящим Положением;

23) нанесение на камни и деревья самовольных надписей и знаков;

24) проведение в пределах Заказника археологических исследований без согласования в установленном законодательством порядке;

25) уничтожение или повреждение информационных и охранных знаков, шлагбаумов, элементов рекреационного благоустройства;

26) рубка, за исключением выборочных рубок, осуществляемых при уходе за лесами, вырубке погибших и поврежденных лесных насаждений, ликвидации последствий стихийных бедствий, расчистке экскурсионных экологических маршрутов, дорог, просек для существующих линейных объектов (в том числе в случае их реконструкции), а также в целях обеспечения противопожарной безопасности, которые проводятся в соответствии с нормативными правовыми актами Российской Федерации и Республики Крым;

27) осуществление мероприятий по борьбе с переносчиками инфекционных заболеваний без согласования в установленном законодательством порядке;

28) использование токсичных химических препаратов для охраны и защиты лесов, в том числе в научных целях.

4.2. На территории Заказника в установленном порядке разрешается:

1) осуществление Учреждением рекреационной и эколого-просветительской деятельности при соблюдении установленного режима особой охраны территории Заказника;

2) проведение научных исследований и производственных практик, использование природных ресурсов в научно-исследовательских целях, не разрушающих окружающую среду и не истощающих биологические ресурсы;

3) размещение объектов некапитального строительства, а также строительство линейных сооружений, связанных с выполнением задач,

возложенных на Заказник, проведение капитального ремонта и реконструкции существующих линейных сооружений, в соответствии с действующим законодательством;

4) восстановительные работы и осуществление мероприятий по предотвращению изменений природных комплексов Заказника в результате негативного антропогенного влияния или стихийного бедствия;

5) осуществление противопожарных мероприятий;

6) проведение любительской и спортивной охоты, охоты в целях регулирования численности охотничьих ресурсов, осуществления научно-исследовательской деятельности, акклиматизации, переселения и гибридизации охотничьих ресурсов, а также содержания и разведения охотничьих ресурсов в полувольных условиях или искусственно созданной среде обитания, которая осуществляется в порядке, предусмотренном действующим законодательством Российской Федерации и Республики Крым.

7) выполнение уборки аварийных деревьев, а также уборки неликвидной древесины в установленном законом порядке;

8) осуществление благоустройства карстовых полостей (пещер) в целях ведения рекреационной и эколого-просветительской деятельности при соблюдении установленного режима особой охраны территории Заказника;

9) проведение исследований карстовых полостей.

4.3. Юридические лица, индивидуальные предприниматели, заключившие охотхозяйственные соглашения, имеют право осуществлять деятельность в сфере охотничьего хозяйства на территории охотничьих угодий, входящих в границы Заказника, в соответствии с требованиями Федерального закона от 24 июля 2009 года № 209-ФЗ «Об охоте и о сохранении охотничьих ресурсов и о внесении изменений в отдельные законодательные акты Российской Федерации» и принятых в соответствии с ним нормативных правовых актов.

Деятельность, связанная с поиском, выслеживанием, преследованием охотничьих ресурсов, их добычей, первичной переработкой и транспортировкой на территории охотничьих угодий Республики Крым, расположенных в границах Заказника, осуществляется на основании разрешений на добычу охотничьих ресурсов, выдаваемых в установленном законом порядке, и при условии соблюдения ограничений охоты, установленных Правилами охоты, утвержденными приказом Министерства природных ресурсов и экологии Российской Федерации от 24 июля 2020 года № 477 «Об утверждении Правил охоты», а также ограничений охоты, введенных в установленном порядке руководителем высшего исполнительного органа государственной власти Республики Крым.

## **5. Организация охраны территории Заказника**

5.1. Государственный надзор в области охраны и использования особо охраняемых природных территорий осуществляется Минприроды Крыма при осуществлении регионального государственного экологического надзора в соответствии с законодательством Российской Федерации, Республики Крым в

порядке, установленном Советом министров Республики Крым.

5.2. Охрана территории Заказника, его природных комплексов и объектов обеспечивается Учреждением.

5.3. Ответственность за нарушение режима Заказника устанавливается в соответствии с законодательством Российской Федерации и Республики Крым.

5.4. Посетители Заказника, а также правообладатели земельных участков, которые расположены в границах Заказника, обязаны соблюдать установленный режим особой охраны Заказника и несут за его нарушение административную, уголовную и иную установленную законом ответственность.

5.5. Вред, причиненный природным объектам и комплексам в границах Заказника, подлежит возмещению в соответствии с утвержденными в установленном порядке таксами и методиками исчисления размера ущерба, а при их отсутствии - по фактическим затратам на их восстановление.

## **6. Виды разрешенного использования земельных участков на территории Заказника**

6.1. Согласно приказу Министерства экономического развития Российской Федерации от 1 сентября 2014 года № 540 «Об утверждении классификатора видов разрешенного использования земельных участков» допускаются следующие виды разрешенного использования земельного участка на территории Заказника:

основной вид разрешенного использования:

охрана природных территорий (9.1).

Вспомогательные виды разрешенного использования:

обеспечение научной деятельности (3.9), кроме размещения объектов капитального строительства;


природно-познавательный туризм (5.2), кроме размещения объектов капитального строительства;

историко-культурная деятельность (9.3);

заготовка лесных ресурсов (10.3).

Приложение 1  
к Положению  
о государственном  
природном заказнике  
регионального значения  
Республики Крым  
«Горный карст Крыма»

**Границы государственного природного заказника регионального значения Республики Крым «Горный карст Крыма»**



Приложение 2  
к Положению  
о государственном природном  
заказнике регионального  
значения  
Республики Крым  
«Горный карст Крыма»

**Сведения о характерных точках границ государственного  
природного заказника регионального значения Республики Крым  
«Горный карст Крыма»**

Обозначение характерных точек границ	Координаты, м	
	X	Y
1	4961133.97	5228027.56
2	4960753.55	5228649.07
3	4960938.99	5229124.84
4	4960621.22	5229749.47
5	4960635.93	5229529.19
6	4960562.53	5229308.57
7	4960155.96	5228794.25
8	4959951.98	5228945.95
9	4960008.08	5227983.10
10	4959997.95	5227982.74
11	4959986.02	5227993.65
12	4959924.88	5228019.57
13	4959707.76	5228056.55
14	4959683.41	5228074.06
15	4959625.32	5228077.84
16	4959592.15	5228098.25
17	4959381.86	5228128.51

18	4959345.94	5228125.60
19	4959212.21	5228239.80
20	4959062.99	5228340.80
21	4958989.04	5228370.29
22	4958755.56	5228397.25
23	4958613.25	5228454.81
24	4958508.33	5228486.85
25	4958148.62	5228478.96
26	4958075.75	5228452.81
27	4958099.48	5228380.88
28	4958113.76	5228278.09
29	4958127.71	5228237.24
30	4958110.18	5228213.67
31	4958090.05	5228042.33
32	4958096.54	5227934.55
33	4958081.13	5227918.99
34	4958075.28	5227902.92
35	4958064.81	5227830.34
36	4958070.57	5227797.97
37	4958083.96	5227775.35
38	4958084.50	5227757.91
39	4958099.70	5227754.40
40	4958104.80	5227743.45
41	4958089.01	5227688.98
42	4958100.65	5227671.85
43	4958121.57	5227662.97
44	4958133.24	5227645.06

45	4958148.27	5227595.50
46	4958179.62	5227556.76
47	4958250.51	5227524.01
48	4958230.04	5227467.01
49	4958244.06	5227449.97
50	4958228.22	5227422.48
51	4958226.47	5227376.38
52	4958207.48	5227322.60
53	4958207.76	5227287.66
54	4958214.08	5227237.04
55	4958233.46	5227201.11
56	4958244.91	5227190.35
57	4958256.85	5227189.13
58	4958248.04	5227165.83
59	4958254.28	5227092.18
60	4958268.96	5227053.72
61	4958302.46	5227028.92
62	4958299.11	5227007.19
63	4958236.19	5226923.20
64	4958216.34	5226901.41
65	4958200.63	5226896.30
66	4958195.76	5226882.25
67	4958196.66	5226831.33
68	4958165.30	5226775.45
69	4958148.56	5226760.37
70	4958148.96	5226725.98
71	4958160.94	5226680.62

72	4958208.49	5226572.73
73	4958296.04	5226480.14
74	4958482.21	5226382.11
75	4958529.70	5226386.75
76	4958613.84	5226336.41
77	4958717.00	5226355.47
78	4958745.26	5226331.99
79	4958811.63	5226342.50
80	4958875.74	5226323.29
81	4959027.47	5226328.83
82	4959000.16	5226251.93
83	4958718.68	5225925.31
84	4958629.22	5225821.33
85	4958194.34	5225315.84
86	4958168.51	5225294.92
87	4957910.09	5225194.87
88	4957743.77	5224871.40
89	4957569.56	5224511.78
90	4957443.34	5224248.51
91	4957759.18	5224026.64
92	4957804.93	5223765.35
93	4958879.65	5223810.70
94	4958919.46	5223812.71
95	4959839.49	5223857.80
96	4959854.42	5223490.48
97	4959856.84	5223430.94
98	4959859.11	5223375.12

99	4959861.18	5223323.99
100	4959863.74	5223260.89
101	4959869.41	5223121.48
102	4959875.19	5222979.67
103	4959878.73	5222892.24
104	4959578.72	5222882.23
105	4958928.76	5222767.19
106	4958908.08	5222763.54
107	4958888.29	5222760.03
108	4958878.52	5222758.17
109	4958810.90	5222745.31
110	4958736.25	5222731.13
111	4958380.78	5222663.58
112	4958261.33	5222642.15
113	4958007.96	5222596.69
114	4957976.26	5222590.99
115	4957958.77	5222539.96
116	4957916.65	5222417.01
117	4957911.09	5222400.80
118	4957834.62	5222177.66
119	4957794.59	5222060.85
120	4957792.80	5222026.86
121	4957998.07	5221957.79
122	4958084.08	5221860.16
123	4958089.47	5221843.09
124	4958084.38	5221803.09
125	4958092.50	5221721.30

126	4958105.04	5221669.46
127	4958111.59	5221634.71
128	4958119.34	5221597.26
129	4958135.11	5221578.39
130	4958148.12	5221571.34
131	4958252.71	5221639.88
132	4958283.18	5221646.07
133	4958503.57	5221729.70
134	4958513.12	5221751.54
135	4958521.29	5221806.57
136	4958531.46	5221831.88
137	4958549.09	5221837.05
138	4958564.16	5221850.45
139	4958556.46	5221874.11
140	4958542.75	5221867.95
141	4958531.67	5221865.75
142	4958516.12	5221874.86
143	4958496.53	5221878.34
144	4958450.35	5221801.59
145	4958360.83	5221786.06
146	4958337.43	5221781.24
147	4958330.37	5221786.32
148	4958371.09	5221870.85
149	4958405.42	5221923.92
150	4958419.02	5221939.16
151	4958437.87	5221962.51
152	4958421.62	5221979.04

153	4958403.33	5221960.04
154	4958387.11	5221940.43
155	4958370.46	5221922.67
156	4958325.80	5221906.04
157	4958323.00	5221918.99
158	4958329.22	5221945.93
159	4958316.76	5221954.87
160	4958260.42	5221885.22
161	4958244.34	5221887.50
162	4958249.76	5221915.24
163	4958238.78	5221921.51
164	4958225.09	5221896.57
165	4958203.47	5221897.34
166	4958192.50	5221919.51
167	4958189.54	5221942.61
168	4958190.82	5221956.04
169	4958212.21	5221956.92
170	4958236.21	5221962.37
171	4958261.96	5221976.92
172	4958268.01	5221986.91
173	4958258.65	5221994.86
174	4958243.41	5221979.80
175	4958238.29	5221977.67
176	4958232.89	5221981.54
177	4958235.22	5221992.50
178	4958245.84	5221999.66
179	4958239.53	5222010.32

180	4958219.39	5222008.22
181	4958188.23	5221998.55
182	4958157.50	5222004.79
183	4958154.46	5222017.36
184	4958142.92	5222034.77
185	4958171.25	5222052.47
186	4958190.09	5222064.25
187	4958206.63	5222091.70
188	4958205.20	5222107.59
189	4958181.47	5222112.67
190	4958178.09	5222119.86
191	4958194.56	5222135.75
192	4958187.86	5222145.58
193	4958157.93	5222135.72
194	4958129.10	5222121.13
195	4958103.01	5222117.10
196	4958114.00	5222144.70
197	4958142.41	5222176.84
198	4958156.61	5222193.12
199	4958149.71	5222202.33
200	4958143.86	5222209.49
201	4958140.85	5222219.57
202	4958142.71	5222235.29
203	4958150.71	5222253.55
204	4958146.61	5222269.61
205	4958156.92	5222284.39
206	4958182.96	5222308.25

207	4958331.99	5222404.82
208	4958367.67	5222414.54
209	4958382.75	5222409.76
210	4958387.33	5222405.49
211	4958389.36	5222391.67
212	4958380.88	5222378.36
213	4958383.50	5222366.00
214	4958394.45	5222362.21
215	4958406.34	5222366.07
216	4958432.60	5222372.37
217	4958445.92	5222360.34
218	4958440.34	5222345.20
219	4958425.19	5222339.24
220	4958427.36	5222329.97
221	4958438.75	5222323.71
222	4958450.86	5222326.74
223	4958468.68	5222332.95
224	4958490.74	5222330.11
225	4958504.29	5222316.43
226	4958509.09	5222293.78
227	4958519.38	5222276.97
228	4958541.92	5222268.36
229	4958564.02	5222244.88
230	4958600.42	5222230.24
231	4958603.13	5222209.83
232	4958633.71	5222216.38
233	4958654.88	5222235.64

234	4958670.21	5222244.29
235	4958667.14	5222259.33
236	4958649.46	5222257.25
237	4958649.17	5222281.62
238	4958666.50	5222293.80
239	4958700.71	5222290.71
240	4958713.22	5222310.06
241	4958707.99	5222367.62
242	4958718.22	5222405.12
243	4958739.74	5222412.18
244	4958741.94	5222367.20
245	4958762.16	5222346.58
246	4958790.63	5222357.55
247	4958797.52	5222332.24
248	4958779.36	5222311.78
249	4958768.88	5222277.17
250	4958753.96	5222218.66
251	4958708.71	5222217.70
252	4958689.03	5222195.16
253	4958641.13	5222157.62
254	4958600.18	5222174.07
255	4958581.78	5222148.13
256	4958540.74	5222114.09
257	4958508.60	5222083.75
258	4958485.67	5222057.88
259	4958475.29	5222031.42
260	4958479.53	5222012.99

261	4958503.11	5222011.83
262	4958527.82	5222027.09
263	4958568.52	5222072.09
264	4958603.71	5222122.17
265	4958670.18	5222138.04
266	4958705.13	5222156.84
267	4958729.31	5222190.28
268	4958743.11	5222189.51
269	4958738.68	5222148.25
270	4958736.13	5222121.28
271	4958745.57	5222098.57
272	4958739.46	5222009.70
273	4958752.38	5221996.64
274	4958767.96	5221993.00
275	4958781.21	5221995.23
276	4958792.91	5222005.90
277	4958808.71	5222034.69
278	4958837.12	5222075.30
279	4958893.55	5222096.11
280	4959027.71	5222112.69
281	4959048.58	5222115.11
282	4959076.27	5222096.75
283	4959119.20	5222094.68
284	4959127.46	5222080.92
285	4959121.82	5222066.69
286	4959106.66	5222051.74
287	4959080.17	5222050.89

288	4959028.55	5222058.82
289	4959000.21	5222061.53
290	4958996.97	5222049.03
291	4959014.14	5222033.88
292	4959014.21	5222011.14
293	4959032.31	5221993.55
294	4959053.45	5221981.71
295	4959094.09	5221954.12
296	4959120.16	5221953.76
297	4959173.97	5221963.09
298	4959198.41	5221973.08
299	4959220.66	5221975.17
300	4959219.74	5221959.74
301	4959189.46	5221952.75
302	4959178.43	5221943.19
303	4959194.17	5221926.43
304	4959225.13	5221926.62
305	4959251.49	5221929.46
306	4959283.09	5221934.56
307	4959301.71	5221933.18
308	4959297.16	5221918.48
309	4959273.25	5221904.89
310	4959244.16	5221899.16
311	4959227.98	5221885.82
312	4959165.35	5221873.39
313	4959157.61	5221863.13
314	4959158.71	5221845.93

315	4959176.80	5221841.69
316	4959207.75	5221842.28
317	4959212.67	5221820.07
318	4959218.42	5221804.76
319	4959236.27	5221808.37
320	4959239.41	5221820.79
321	4959237.87	5221845.14
322	4959235.61	5221861.64
323	4959248.24	5221872.53
324	4959257.33	5221869.34
325	4959252.55	5221856.06
326	4959256.37	5221847.43
327	4959270.97	5221848.76
328	4959292.06	5221872.62
329	4959302.38	5221889.78
330	4959302.53	5221916.64
331	4959309.01	5221927.29
332	4959332.87	5221921.63
333	4959347.92	5221912.09
334	4959361.42	5221905.28
335	4959372.89	5221911.54
336	4959388.98	5221928.08
337	4959404.13	5221940.16
338	4959426.05	5221936.61
339	4959436.58	5221917.33
340	4959433.96	5221895.82
341	4959429.23	5221879.24

342	4959419.36	5221878.71
343	4959390.64	5221903.41
344	4959380.93	5221904.53
345	4959372.00	5221894.51
346	4959386.57	5221873.21
347	4959382.89	5221853.05
348	4959371.46	5221843.06
349	4959353.12	5221843.68
350	4959338.78	5221845.63
351	4959336.37	5221834.73
352	4959347.46	5221811.83
353	4959350.34	5221780.18
354	4959339.49	5221698.83
355	4959338.62	5221678.96
356	4959376.72	5221679.36
357	4959425.08	5221671.82
358	4959449.13	5221650.28
359	4959461.91	5221651.93
360	4959466.03	5221663.23
361	4959461.24	5221689.94
362	4959471.07	5221692.74
363	4959499.30	5221670.49
364	4959518.17	5221664.49
365	4959534.32	5221665.00
366	4959556.29	5221675.21
367	4959577.59	5221712.69
368	4959609.27	5221739.33

369	4959620.81	5221730.20
370	4959640.96	5221702.75
371	4959645.74	5221655.37
372	4959620.59	5221578.93
373	4959578.63	5221546.30
374	4959536.99	5221509.83
375	4959518.87	5221517.51
376	4959515.00	5221531.45
377	4959511.35	5221571.42
378	4959498.79	5221574.73
379	4959486.10	5221528.85
380	4959489.97	5221504.18
381	4959468.15	5221479.93
382	4959443.38	5221446.47
383	4959443.26	5221417.95
384	4959435.99	5221392.51
385	4959419.24	5221386.59
386	4959387.40	5221395.08
387	4959372.41	5221407.41
388	4959356.38	5221414.75
389	4959334.58	5221410.74
390	4959339.99	5221389.41
391	4959350.67	5221370.75
392	4959326.96	5221331.14
393	4959383.42	5221286.67
394	4959415.71	5221318.70
395	4959434.73	5221361.46

396	4959471.51	5221405.63
397	4959523.68	5221458.57
398	4959541.78	5221476.92
399	4959557.53	5221493.59
400	4959603.54	5221503.33
401	4959635.78	5221484.54
402	4959655.19	5221454.57
403	4959652.17	5221363.55
404	4959693.75	5221359.93
405	4959725.53	5221373.34
406	4959748.68	5221395.59
407	4959768.25	5221403.66
408	4959785.45	5221405.20
409	4959798.53	5221394.04
410	4959799.17	5221377.95
411	4959801.71	5221360.88
412	4959811.17	5221357.25
413	4959827.52	5221362.95
414	4959832.97	5221382.13
415	4959834.09	5221395.81
416	4959837.57	5221428.16
417	4959852.57	5221442.30
418	4959868.20	5221442.91
419	4959875.41	5221419.67
420	4959869.25	5221391.98
421	4959876.57	5221384.99
422	4959901.35	5221387.02

423	4959903.96	5221382.91
424	4959908.33	5221385.64
425	4960064.07	5221483.22
426	4960160.23	5221202.72
427	4960234.00	5220956.83
428	4960248.58	5220908.29
429	4960260.13	5220869.77
430	4960419.08	5220877.79
431	4960705.83	5220892.29
432	4960763.98	5220895.22
433	4960872.24	5220900.68
434	4961067.61	5220910.56
435	4961535.09	5220934.17
436	4961567.67	5220935.78
437	4961568.53	5221013.65
438	4961538.44	5221301.22
439	4961671.30	5221421.77
440	4961814.09	5221770.26
441	4961992.08	5221887.73
442	4962007.09	5221928.86
443	4962377.00	5222256.93
444	4962682.70	5222016.81
445	4962660.41	5221994.67
446	4962963.53	5221988.14
447	4963944.27	5221971.73
448	4964906.73	5221994.60
449	4964879.88	5223041.73

450	4964849.34	5224049.39
451	4964814.63	5225121.80
452	4965870.23	5225118.72
453	4965835.87	5226137.07
454	4964800.41	5226109.76
455	4964784.52	5227100.88
456	4963505.19	5227073.86
457	4963470.97	5227257.02
458	4963117.54	5228061.76
459	4962930.46	5228486.99
460	4962701.95	5228971.45
461	4962608.50	5229221.07
462	4962572.39	5229302.18
463	4962345.82	5229311.08
464	4962237.86	5228768.63
465	4961946.28	5228851.75
466	4961508.00	5228390.88
467	4961189.80	5228027.28
1	4961133.97	5228027.56
468	4962802.81	5227040.79
469	4962619.71	5227389.47
470	4962427.24	5227476.50
471	4962372.65	5227612.99
472	4962242.92	5227564.21
473	4962326.79	5227349.81
474	4962579.39	5227230.53

475	4962670.71	5227035.63
468	4962802.81	5227040.79

Приложение 14  
к постановлению  
Совета министров Республики Крым  
от 21 февраля 2017 года № 94  
(в редакции постановления  
Совета министров Республики Крым  
от «12 февраля 2021 года № 80)

**ПОЛОЖЕНИЕ  
О ГОСУДАРСТВЕННОМ ПРИРОДНОМ ЗАКАЗНИКЕ  
РЕГИОНАЛЬНОГО ЗНАЧЕНИЯ  
РЕСПУБЛИКИ КРЫМ «БАЙДАРСКИЙ»**

**1. Общие положения**

1.1. Государственный природный заказник регионального значения Республики Крым «Байдарский» (далее – Заказник) в соответствии с распоряжением Совета министров Республики Крым от 05 февраля 2015 года № 69-р «Об утверждении Перечня особо охраняемых природных территорий регионального значения Республики Крым» является особо охраняемой природной территорией.

1.2. Заказник имеет профиль комплексного (ландшафтного) и предназначен для сохранения и восстановления природных комплексов.

1.3. Заказник создан без ограничения срока действия.

1.4. Заказник находится в ведении Министерства экологии и природных ресурсов Республики Крым (далее – Минприроды Крыма).

1.5. Управление Заказником, оказание рекреационных услуг и услуг по обеспечению функционирования Заказника, а также выполнение мероприятий по сохранению биологического разнообразия и поддержанию в естественном состоянии природных комплексов и объектов на территории Заказника осуществляется Государственным автономным учреждением Республики Крым «Бахчисарайское лесное хозяйство» (далее – Учреждение).

1.6. Осуществление деятельности на территории Заказника, не противоречащей режиму особой охраны территории Заказника, установленному настоящим Положением, предварительно согласовывается с Учреждением. В случае несоответствия заявленной деятельности режиму особой охраны территории Заказника, установленному настоящим Положением, Учреждение отказывает в согласовании.

1.7. Объявление территории Заказником произведено без изъятия земельных участков у их правообладателей.

Ограничение прав правообладателей земельных участков в целях соблюдения режима Заказника устанавливается в соответствии с федеральным законодательством.

1.8. Общая площадь территории Заказника составляет 3620,4 га.

## **2. Границы Заказника**

2.1. Заказник расположен на территории Бахчисарайского района, в Байдарской долине, на землях Куйбышевского лесничества, Соколинского участкового лесничества в частях кварталов 68, 70, 71, 74, 80, 82, Куйбышевского участкового лесничества в кварталах 52-54, 58, 60, 61, 67-75, 77, 79-82, 84, 85, в частях кварталов 44, 46, 47-50, 56, 57, 62, 66, 76, 78, 83, 86. На востоке территория Заказника ограничена Тарпанбаирским хребтом, а на западе – границами г. Севастополя.

2.2. Границы и особенности режима особой охраны Заказника учитываются при разработке лесохозяйственных регламентов и проектов освоения лесов, подготовке документов территориального планирования, проведении лесоустройства.

2.3. Границы Заказника обозначаются на местности специальными информационными знаками, устанавливаемыми по периметру границ его территории.

2.4. Границы Заказника представлены в приложении 1 к настоящему Положению.

2.5. Сведения о характерных точках границы Заказника представлены в приложении 2 к настоящему Положению.

2.6. Сведения о границах Заказника внесены в Единый государственный реестр недвижимости (учетный номер 90.00.2.97).

## **3. Цель создания и задачи Заказника**

3.1. Заказник создан с целью охраны и сохранения уникальных ландшафтов Чернореченского гидрологического бассейна с реликтовыми фитоценозами можжевельника высокого, которые имеют особую научную, эстетическую и природоохранную ценность.

3.2. Заказник создан для выполнения следующих задач:

сохранение и восстановление природных комплексов (природных ландшафтов);

сохранение в природном состоянии уникальных фитоценозов можжевельника высокого (*Juniperus excelsa* Vieb.);

охрана объектов культурного (археологического) наследия, расположенных на территории Заказника;

экологическое просвещение;

осуществление разрешенной рекреационной деятельности при соблюдении установленного на территории Заказника режима особой охраны;

осуществление экологического мониторинга;

проведение научных исследований.

#### 4. Режим особой охраны территории Заказника

4.1. На территории Заказника запрещается любая деятельность, которая может нанести ущерб природным комплексам и объектам растительного и животного мира, культурно-историческим объектам и которая противоречит его целям и задачам, в том числе:

- 1) строительство объектов капитального строительства;
- 2) размещение объектов некапитального строительства, не связанных с выполнением задач, возложенных на Заказник;
- 3) проведение мелиоративных и любых других работ, которые могут привести к изменению гидрологического и гидрохимического режимов;
- 4) засорение и загрязнение территории Заказника и его водных объектов;
- 5) нарушение естественного состояния водных объектов;
- 6) пускание палов, выжигание растительности;
- 7) пользование недрами, за исключением использования подземных вод и родникового стока на территории Заказника, которые используются для целей питьевого и хозяйственно-бытового водоснабжения, при условии отсутствия негативного влияния на природные комплексы и объекты Заказника, при наличии разрешительных документов в соответствии с законодательством Российской Федерации;
- 8) уничтожение и повреждение форм рельефа и геологических отслоений, сбор образцов горных пород и минералов, остатков ископаемой флоры и фауны (кроме сбора для научных целей в установленном законодательством порядке);
- 9) размещение скотомогильников, создание объектов размещения отходов производства и потребления, хранение радиоактивных, взрывчатых, токсичных, отравляющих и ядовитых веществ;
- 10) применение минеральных удобрений, химических и биологических средств защиты растений, стимуляторов роста без согласования в установленном законодательством порядке;
- 11) использование токсичных химических препаратов для охраны и защиты лесов, в том числе в научных целях;
- 12) движение и стоянка транспортных средств (кроме транспорта Учреждения, экстренных, аварийных и надзорных служб, транспорта для проведения хозяйственных мероприятий по обеспечению функционирования Заказника и мероприятий, связанных с исполнением охотхозяйственных соглашений, заключенных в отношении охотничьих угодий, территория которых полностью или частично включает в себя территорию Заказника), за исключением их движения по дорогам общего пользования и стоянки автотранспорта в специально предусмотренных и оборудованных для этих целей местах;
- 13) организация лагерей, мест отдыха, установка палаток, солнцезащитных навесов, разведение костров и пользование открытыми источниками огня;
- 14) уничтожение или повреждение деревьев, кустарников, травянистой растительности;
- 15) сенокошение и распашка земель;

16) осуществление заготовки и сбора недревесных лесных ресурсов, дикорастущих плодов, ягод, орехов, грибов, других пригодных для употребления в пищу лесных ресурсов, лекарственных растений, за исключением сбора для научных целей, а также заготовки и сбора гражданами таких ресурсов для собственных нужд;

17) уничтожение, добыча и отлов объектов животного мира, за исключением случаев, предусмотренных настоящим Положением;

18) разорение гнезд, нор, сбор яиц и пуха, кроме сбора в научных целях, который проводится в соответствии с требованиями действующего законодательства;

19) обустройство загонов и птичников, прогон, проход и выпас сельскохозяйственных животных;

20) проведение промысловой охоты;

21) нахождение с огнестрельным, пневматическим и охотничьим оружием, за исключением лиц, осуществляющих государственный контроль и надзор, а также лиц, проводящих оперативно-розыскные мероприятия, и случаев, предусмотренных настоящим Положением;

22) нахождение с метательным оружием, капканами и другими орудиями охоты, а также с продукцией добывания объектов животного мира без соответствующих разрешений, предусмотренных действующим законодательством Российской Федерации и Республики Крым;

23) нахождение с собаками охотничьих пород, за исключением используемых при организации мероприятий по охране природных комплексов и объектов, а также при проведении оперативно-розыскных и аварийно-спасательных мероприятий и случаев, предусмотренных настоящим Положением;

24) нанесение на камни и деревья самовольных надписей и знаков;

25) проведение в пределах Заказника археологических исследований без согласования в установленном законодательством порядке;

26) уничтожение или повреждение информационных и охранных знаков, шлагбаумов, элементов рекреационного благоустройства;

27) рубка, за исключением выборочных рубок, осуществляемых при уходе за лесами, вырубке погибших и поврежденных лесных насаждений, ликвидации последствий стихийных бедствий, расчистке экскурсионных экологических маршрутов, дорог, просек для существующих линейных объектов (в том числе в случае их реконструкции), а также в целях обеспечения противопожарной безопасности, которые проводятся в соответствии с нормативными правовыми актами Российской Федерации и Республики Крым;

28) осуществление мероприятий по борьбе с переносчиками инфекционных заболеваний без согласования в установленном законодательством порядке.

4.2. На территории Заказника в установленном порядке разрешается:

1) осуществление Учреждением рекреационной и эколого-просветительской деятельности при соблюдении установленного режима особой охраны территории Заказника;

2) проведение научных исследований, производственных практик, использование природных ресурсов в научно-исследовательских целях, не разрушающих окружающую среду и не истощающих биологические ресурсы;

3) размещение объектов некапитального строительства и строительство линейных сооружений, связанных с выполнением задач, возложенных на Заказника, проведение капитального ремонта существующих объектов капитального строительства, проведение капитального ремонта и реконструкции линейных сооружений, в соответствии с действующим законодательством;

4) восстановительные работы и осуществление мероприятий по предотвращению изменений природных комплексов Заказника в результате негативного антропогенного влияния или стихийного бедствия;

5) осуществление противопожарных мероприятий;

6) проведение любительской и спортивной охоты, охоты в целях регулирования численности охотничьих ресурсов, осуществления научно-исследовательской деятельности, акклиматизации, переселения и гибридизации охотничьих ресурсов, а также содержания и разведения охотничьих ресурсов в полувольных условиях или искусственно созданной среде обитания, которая осуществляется в порядке, предусмотренном действующим законодательством Российской Федерации и Республики Крым.

7) выполнение уборки аварийных деревьев, а также уборки неликвидной древесины в установленном законом порядке;

4.3. Юридические лица, индивидуальные предприниматели, заключившие охотхозяйственные соглашения, имеют право осуществлять деятельность в сфере охотничьего хозяйства на территории охотничьих угодий, входящих в границы Заказника, в соответствии с требованиями Федерального закона от 24 июля 2009 года № 209-ФЗ «Об охоте и о сохранении охотничьих ресурсов и о внесении изменений в отдельные законодательные акты Российской Федерации» и принятых в соответствии с ним нормативных правовых актов.

Деятельность, связанная с поиском, выслеживанием, преследованием охотничьих ресурсов, их добычей, первичной переработкой и транспортировкой на территории охотничьих угодий Республики Крым, расположенных в границах Заказника, осуществляется на основании разрешений на добычу охотничьих ресурсов, выдаваемых в установленном законом порядке, и при условии соблюдения ограничений охоты, установленных Правилами охоты, утвержденными приказом Министерства природных ресурсов и экологии Российской Федерации от 24 июля 2020 года № 477 «Об утверждении Правил охоты», а также ограничений охоты, введенных в установленном порядке руководителем высшего исполнительного органа государственной власти Республики Крым.

## **5. Виды разрешенного использования земельных участков на территории Заказника.**

5.1. Согласно приказу Министерства экономического развития Российской Федерации от 1 сентября 2014 года № 540 «Об утверждении классификатора

видов разрешенного использования земельных участков» допускаются следующие виды разрешенного использования земельного участка на территории Заказника:

основной вид разрешенного использования:

охрана природных территорий (9.1).

Вспомогательные виды разрешенного использования:

обеспечение научной деятельности (3.9), кроме размещения объектов капитального строительства;

природно-познавательный туризм (5.2), кроме размещения объектов капитального строительства;

историко-культурная деятельность (9.3);

заготовка лесных ресурсов (10.3).

## **6. Организация охраны территории Заказника**

6.1. Государственный надзор в области охраны и использования особо охраняемых природных территорий осуществляется Минприроды Крыма при осуществлении регионального государственного экологического надзора в соответствии с законодательством Российской Федерации, Республики Крым в порядке, установленном Советом министров Республики Крым.

6.2. Охрана территории Заказника, его природных комплексов и объектов обеспечивается Учреждением.

6.3. Свободно пребывать на территории Заказника могут специалисты органов охраны культурного наследия для осуществления контроля за состоянием объектов культурного (археологического) наследия, расположенных на территории Заказника, и проводимыми на них работами.


6.4. Ответственность за нарушение режима Заказника устанавливается в соответствии с законодательством Российской Федерации и Республики Крым.

6.5. Посетители Заказника, а также правообладатели земельных участков, которые расположены в границах Заказника, обязаны соблюдать установленный режим особой охраны Заказника и несут за его нарушение административную, уголовную и иную установленную законом ответственность.

6.6. Вред, причиненный природным объектам и комплексам в границах Заказника, подлежит возмещению в соответствии с утвержденными в установленном порядке таксами и методиками исчисления размера ущерба, а при их отсутствии - по фактическим затратам на их восстановление.

Приложение 1  
к Положению  
о государственном  
природном заказнике  
регионального значения  
Республики Крым  
«Байдарский»

**Границы государственного природного заказника регионального  
значения Республики Крым «Байдарский»**



Приложение 2  
к Положению  
о государственном природном  
заказнике регионального  
значения  
Республики Крым  
«Байдарский»

**Сведения о характерных точках границ государственного  
природного заказника регионального значения  
Республики Крым «Байдарский»**

Обозначение характерных точек границ	Координаты, м	
	X	Y
1	4921470.93	5174651.02
2	4921453.20	5174641.68
3	4921413.81	5174631.21
4	4921366.56	5174561.71
5	4921310.45	5174592.42
6	4921282.16	5174621.92
7	4921243.83	5174722.28
8	4921232.39	5174773.24
9	4921207.63	5174766.14
10	4921206.99	5174746.78
11	4921172.74	5174731.09
12	4921169.37	5174721.86
13	4921202.27	5174703.14
14	4921204.51	5174692.75
15	4921205.51	5174667.55
16	4921225.63	5174652.92
17	4921215.29	5174597.71

18	4921204.16	5174595.21
19	4921199.00	5174598.93
20	4921190.85	5174599.79
21	4921185.26	5174625.40
22	4921167.45	5174626.33
23	4921158.04	5174575.73
24	4921136.29	5174569.96
25	4921134.78	5174595.14
26	4921122.59	5174594.66
27	4921103.88	5174576.98
28	4921080.76	5174576.28
29	4921042.02	5174581.90
30	4920986.85	5174588.14
31	4920991.49	5174490.65
32	4920577.92	5174028.98
33	4920542.03	5174020.72
34	4920113.90	5173894.54
35	4919564.75	5173732.71
36	4919564.17	5173751.76
37	4919532.72	5173762.27
38	4919523.79	5173756.59
39	4919493.53	5173772.27
40	4919478.21	5173774.50
41	4919458.37	5173768.67
42	4919442.43	5173753.04
43	4919435.22	5173741.82
44	4919391.59	5173733.82

45	4919382.11	5173729.38
46	4919376.29	5173714.39
47	4919369.11	5173702.41
48	4919354.79	5173698.05
49	4919349.17	5173706.25
50	4919346.56	5173722.46
51	4919339.75	5173728.32
52	4919309.84	5173727.20
53	4919298.45	5173740.53
54	4919290.51	5173763.67
55	4919269.80	5173768.00
56	4919245.18	5173753.83
57	4919218.19	5173749.00
58	4919199.63	5173756.97
59	4919180.62	5173749.13
60	4919162.92	5173747.19
61	4919139.08	5173746.81
62	4919116.70	5173740.88
63	4919105.37	5173724.15
64	4919099.51	5173710.43
65	4919067.71	5173691.16
66	4919035.59	5173659.64
67	4919027.17	5173639.20
68	4918985.71	5173606.06
69	4918972.74	5173585.71
70	4918968.39	5173543.76
71	4918953.75	5173541.68

72	4918946.00	5173538.34
73	4918947.38	5173528.20
74	4918938.08	5173511.29
75	4918922.61	5173496.71
76	4918900.13	5173479.30
77	4918891.28	5173479.62
78	4918873.29	5173484.67
79	4918863.37	5173471.05
80	4918843.83	5173463.96
81	4918829.29	5173465.71
82	4918809.93	5173439.25
83	4918779.29	5173394.80
84	4918794.97	5173396.15
85	4918797.64	5173371.29
86	4918772.58	5173369.33
87	4918761.09	5173342.92
88	4918733.67	5173328.90
89	4918731.01	5173296.70
90	4918721.20	5173258.88
91	4918713.30	5173223.94
92	4918694.64	5173241.84
93	4918666.28	5173236.56
94	4918659.12	5173248.67
95	4918649.80	5173253.67
96	4918643.78	5173251.66
97	4918631.34	5173216.29
98	4918618.99	5173213.79

99	4918612.69	5173205.41
100	4918614.25	5173197.06
101	4918684.62	5173167.33
102	4918684.35	5173144.07
103	4918666.43	5173143.65
104	4918627.37	5173174.23
105	4918583.75	5173173.06
106	4918517.31	5173171.93
107	4918504.71	5173324.55
108	4918390.45	5173372.41
109	4918340.16	5173406.89
110	4918302.01	5173407.84
111	4918285.06	5173410.72
112	4918270.46	5173413.25
113	4918266.40	5173399.09
114	4918277.35	5173383.96
115	4918263.33	5173364.33
116	4918246.19	5173364.48
117	4918230.99	5173381.46
118	4918200.74	5173368.62
119	4918159.01	5173342.86
120	4918119.88	5173336.81
121	4918095.67	5173325.46
122	4918043.75	5173300.85
123	4918037.64	5173279.99
124	4917967.84	5173237.38
125	4917955.29	5173219.08

126	4917937.03	5173218.91
127	4917917.86	5173201.13
128	4917891.41	5173188.42
129	4917886.96	5173178.06
130	4917873.59	5173168.64
131	4917846.78	5173165.86
132	4917836.37	5173173.12
133	4917822.28	5173183.80
134	4917822.86	5173196.05
135	4917791.02	5173163.53
136	4917810.54	5173149.99
137	4917816.05	5173137.96
138	4917802.10	5173116.30
139	4917799.88	5173107.55
140	4917803.30	5173103.86
141	4917811.46	5173105.98
142	4917822.65	5173123.69
143	4917834.08	5173137.62
144	4917852.58	5173138.57
145	4917893.20	5173138.29
146	4917915.63	5173121.30
147	4917917.71	5173084.69
148	4917901.75	5173062.44
149	4917902.12	5173052.01
150	4917915.86	5173022.71
151	4917916.37	5173001.34
152	4917906.09	5172990.76

153	4917888.79	5172991.90
154	4917883.08	5172995.25
155	4917878.37	5172978.00
156	4917843.18	5172975.17
157	4917820.33	5172989.85
158	4917812.50	5173002.81
159	4917794.50	5173002.39
160	4917787.82	5172990.42
161	4917786.76	5172977.13
162	4917773.09	5172969.24
163	4917760.88	5172969.80
164	4917759.99	5172952.19
165	4917778.22	5172953.38
166	4917820.98	5172950.13
167	4917859.58	5172935.53
168	4917875.25	5172916.24
169	4917885.16	5172894.45
170	4917906.63	5172904.42
171	4917916.96	5172864.04
172	4917885.62	5172853.19
173	4917875.28	5172858.41
174	4917871.43	5172880.68
175	4917865.59	5172880.97
176	4917845.86	5172836.42
177	4917810.94	5172826.20
178	4917826.09	5172807.15
179	4917820.12	5172782.47

180	4917839.25	5172758.72
181	4917818.04	5172748.51
182	4917807.96	5172767.50
183	4917803.71	5172765.55
184	4917804.36	5172754.62
185	4917786.67	5172752.43
186	4917772.86	5172768.87
187	4917766.30	5172768.75
188	4917752.68	5172771.29
189	4917738.89	5172768.22
190	4917737.75	5172764.88
191	4917757.49	5172759.24
192	4917763.63	5172736.54
193	4917751.49	5172721.31
194	4917747.33	5172709.95
195	4917758.63	5172706.04
196	4917745.36	5172645.00
197	4917749.01	5172605.81
198	4917744.09	5172568.05
199	4917730.14	5172537.34
200	4917733.62	5172482.50
201	4917737.42	5172440.29
202	4917746.99	5172435.30
203	4917757.39	5172435.18
204	4917783.38	5172418.32
205	4917787.17	5172397.57
206	4917768.21	5172381.32

207	4917727.75	5172362.74
208	4917721.74	5172310.80
209	4917710.32	5172218.41
210	4917688.38	5172155.47
211	4917698.10	5172100.58
212	4917765.93	5171959.59
213	4917821.19	5171874.07
214	4917894.12	5171793.28
215	4917915.70	5171787.67
216	4917983.79	5171763.73
217	4918040.32	5171693.73
218	4918076.86	5171624.07
219	4918140.73	5171550.17
220	4918169.26	5171513.46
221	4918188.44	5171545.88
222	4918261.53	5171632.38
223	4918387.52	5171717.77
224	4918529.85	5171851.35
225	4918616.44	5171960.24
226	4918820.69	5171949.62
227	4918844.85	5171908.22
228	4918934.62	5171931.14
229	4919065.19	5172035.62
230	4919116.49	5172159.81
231	4919217.41	5172290.34
232	4919512.62	5172375.20
233	4919380.82	5172599.80

234	4919416.11	5172624.47
235	4919429.13	5172614.27
236	4919535.62	5172702.12
237	4919588.04	5172745.37
238	4919658.43	5172803.44
239	4919791.93	5172836.11
240	4920026.25	5172965.07
241	4920042.63	5172972.57
242	4920090.86	5172998.81
243	4920139.79	5173026.79
244	4920234.58	5173078.39
245	4920235.71	5173041.37
246	4920238.51	5173019.21
247	4920250.30	5172806.72
248	4920148.78	5172732.66
249	4920100.13	5172696.22
250	4920074.61	5172676.93
251	4919943.83	5172578.13
252	4919641.05	5172355.21
253	4919698.33	5172270.27
254	4919696.37	5172056.51
255	4919599.67	5171852.12
256	4919618.93	5171780.34
257	4919524.79	5171547.38
258	4919424.74	5171475.76
259	4919333.94	5171357.65
260	4919419.44	5170750.22

261	4919402.71	5170614.92
262	4919382.99	5170371.11
263	4919248.86	5170281.61
264	4919193.24	5170151.20
265	4919172.27	5169786.11
266	4919150.72	5169694.74
267	4919213.76	5169663.80
268	4919232.09	5169617.68
269	4919302.38	5169574.19
270	4919334.57	5169623.25
271	4919373.19	5169537.53
272	4919438.16	5169536.15
273	4919529.27	5169522.90
274	4919528.98	5169510.03
275	4919554.02	5169506.43
276	4919585.18	5169521.17
277	4919680.26	5169512.48
278	4919707.75	5169617.04
279	4919742.83	5169896.17
280	4919818.54	5170054.50
281	4919995.72	5170246.75
282	4920066.43	5170354.75
283	4920102.71	5170378.36
284	4920507.50	5170435.40
285	4920801.09	5170494.79
286	4920989.00	5170267.27
287	4921236.95	5169967.03

288	4921303.04	5169886.99
289	4921289.06	5169815.54
290	4921404.97	5169753.69
291	4921479.65	5169673.39
292	4921526.98	5169700.04
293	4921548.74	5169682.73
294	4921566.53	5169692.47
295	4921607.19	5169695.43
296	4921609.74	5169708.38
297	4921767.10	5169637.87
298	4921817.07	5169469.09
299	4922061.07	5169548.28
300	4922394.30	5169602.78
301	4922965.04	5169727.98
302	4922974.05	5169689.75
303	4923212.78	5169663.82
304	4923205.59	5169592.57
305	4923254.35	5169539.26
306	4923223.34	5169458.82
307	4923168.78	5169382.07
308	4923188.58	5169356.39
309	4923030.55	5169233.84
310	4923007.13	5169106.20
311	4922921.88	5169001.92
312	4922917.71	5168580.44
313	4922945.64	5168395.73
314	4923007.61	5168311.93

315	4923079.11	5168338.70
316	4923161.96	5168405.92
317	4923173.52	5168461.45
318	4923183.34	5168481.46
319	4923205.27	5168460.38
320	4923255.19	5168501.57
321	4923320.93	5168461.41
322	4923389.52	5168444.30
323	4923366.97	5168390.33
324	4923528.46	5168269.90
325	4923680.41	5168156.56
326	4923854.37	5168099.33
327	4923917.31	5168058.06
328	4924637.47	5168021.07
329	4924685.32	5167992.61
330	4924862.47	5167959.11
331	4924925.96	5168261.04
332	4924960.73	5168367.45
333	4924919.92	5168450.52
334	4925039.52	5168483.58
335	4925131.11	5168415.98
336	4925199.63	5168506.55
337	4925282.81	5168499.33
338	4925307.37	5168406.60
339	4925289.56	5168274.55
340	4925322.83	5168191.24
341	4925387.06	5168210.18

342	4925528.74	5168176.13
343	4925658.31	5168307.73
344	4925648.62	5168366.28
345	4925744.30	5168392.45
346	4925726.84	5168292.14
347	4925769.94	5168269.58
348	4925732.72	5168181.36
349	4926011.27	5168207.28
350	4925890.86	5168303.92
351	4925844.17	5168528.88
352	4925874.93	5168521.56
353	4925914.53	5168518.12
354	4925961.57	5168529.72
355	4926011.49	5168562.77
356	4926071.88	5168618.68
357	4926131.90	5168604.05
358	4926182.96	5168605.54
359	4926211.58	5168610.42
360	4926250.41	5168638.93
361	4926276.42	5168676.52
362	4926291.91	5168750.25
363	4926282.58	5168810.16
364	4926254.60	5168824.14
365	4926203.50	5168824.93
366	4926124.84	5168853.75
367	4926139.45	5168869.29
368	4926162.84	5168952.50

369	4926135.16	5168938.72
370	4926113.55	5168951.80
371	4926116.32	5168991.58
372	4926101.62	5169002.25
373	4926101.97	5169022.63
374	4926151.37	5169056.68
375	4926162.84	5169067.59
376	4926169.13	5169083.50
377	4926163.41	5169090.01
378	4926152.79	5169074.79
379	4926113.36	5169063.59
380	4926101.75	5169110.47
381	4926091.79	5169113.34
382	4926080.84	5169114.14
383	4926075.46	5169154.28
384	4926086.37	5169181.22
385	4926096.61	5169190.34
386	4926109.54	5169191.86
387	4926117.11	5169194.55
388	4926131.95	5169177.01
389	4926153.71	5169168.77
390	4926165.43	5169179.95
391	4926171.34	5169189.48
392	4926172.37	5169201.98
393	4926167.21	5169205.96
394	4926153.46	5169206.71
395	4926153.63	5169224.28

396	4926162.79	5169236.17
397	4926156.93	5169249.55
398	4926142.49	5169260.23
399	4926125.63	5169251.75
400	4926121.99	5169243.03
401	4926108.63	5169237.17
402	4926097.75	5169248.16
403	4926116.96	5169291.57
404	4926130.22	5169302.01
405	4926139.74	5169296.34
406	4926177.50	5169305.42
407	4926171.45	5169328.55
408	4926124.72	5169376.37
409	4926092.02	5169380.92
410	4926215.08	5169457.44
411	4926256.25	5169501.70
412	4926196.51	5169559.97
413	4926092.06	5169712.79
414	4926044.50	5169765.60
415	4925997.97	5169809.88
416	4925907.34	5169889.26
417	4925827.65	5169960.30
418	4925802.92	5170002.35
419	4925728.24	5170051.59
420	4925696.97	5170064.74
421	4925665.81	5170098.00
422	4925657.88	5170113.13

423	4925637.70	5170118.60
424	4925618.32	5170108.80
425	4925619.44	5170025.67
426	4925604.07	5170107.77
427	4925601.62	5170117.19
428	4925633.42	5170141.69
429	4925667.75	5170140.83
430	4925702.53	5170130.54
431	4925672.02	5170207.37
432	4925666.89	5170209.82
433	4925642.33	5170192.28
434	4925633.11	5170195.92
435	4925623.25	5170193.44
436	4925614.41	5170190.72
437	4925605.72	5170192.59
438	4925598.04	5170195.75
439	4925582.29	5170191.38
440	4925542.45	5170344.28
441	4925559.82	5170353.92
442	4925586.17	5170383.46
443	4925607.25	5170423.08
444	4925639.32	5170471.58
445	4925666.25	5170523.53
446	4925677.70	5170561.18
447	4925674.35	5170588.88
448	4925664.72	5170625.62
449	4925664.55	5170697.93

450	4925661.17	5170701.68
451	4925584.52	5170671.18
452	4925526.75	5170636.46
453	4925516.80	5170881.24
454	4925512.53	5170891.59
455	4925511.71	5170907.37
456	4925523.67	5170932.55
457	4925521.96	5171005.09
458	4925526.83	5171016.13
459	4925521.97	5171094.22
460	4925518.88	5171096.71
461	4925511.01	5171070.33
462	4925476.82	5171026.12
463	4925425.97	5170975.74
464	4925367.53	5170962.13
465	4925343.68	5170960.15
466	4925324.63	5170964.50
467	4925332.91	5171013.68
468	4925408.93	5171254.27
469	4925421.84	5171308.28
470	4925418.16	5171341.92
471	4925476.44	5171347.30
472	4925519.43	5171350.95
473	4925532.02	5171351.88
474	4925525.41	5171368.79
475	4925521.84	5171382.48
476	4925530.08	5171402.50

477	4925529.25	5171418.53
478	4925527.32	5171426.38
479	4925527.31	5171439.37
480	4925530.45	5171447.84
481	4925525.92	5171483.40
482	4925533.28	5171497.04
483	4925530.50	5171534.42
484	4925536.13	5171609.13
485	4925537.67	5171659.33
486	4925536.67	5171697.25
487	4925529.83	5171760.28
488	4925528.58	5171822.89
489	4925522.39	5171904.01
490	4925515.44	5171985.11
491	4925507.03	5172037.41
492	4925506.29	5172062.09
493	4925494.67	5172109.49
494	4925494.29	5172154.29
495	4925500.62	5172203.23
496	4925476.13	5172249.44
497	4925446.71	5172284.53
498	4925388.34	5172344.26
499	4925329.82	5172398.64
500	4925259.78	5172470.13
501	4925193.08	5172526.90
502	4925164.49	5172545.96
503	4925002.30	5172611.59

504	4924932.44	5172635.45
505	4924903.12	5172653.22
506	4924901.32	5172679.42
507	4924891.36	5172720.22
508	4924872.20	5172789.37
509	4924835.02	5172843.92
510	4924771.75	5172894.13
511	4924723.97	5172907.68
512	4924738.22	5172921.30
513	4924732.49	5172926.23
514	4924715.96	5172939.41
515	4924711.05	5172956.12
516	4924697.29	5172957.89
517	4924681.49	5172973.12
518	4924681.75	5172985.34
519	4924683.93	5172990.74
520	4924684.03	5172998.63
521	4924692.62	5173014.08
522	4924718.00	5173003.11
523	4924740.46	5172984.95
524	4924753.34	5172976.29
525	4924784.88	5172965.89
526	4925581.90	5173727.56
527	4925416.84	5173743.78
528	4925384.46	5173779.38
529	4925357.94	5173783.46
530	4925346.92	5173762.62

531	4925297.50	5173768.03
532	4925308.02	5173788.86
533	4925323.66	5173795.02
534	4925313.72	5173808.83
535	4925294.11	5173823.99
536	4925284.40	5173813.62
537	4925292.82	5173786.53
538	4925272.14	5173778.24
539	4925243.80	5173784.57
540	4925216.32	5173786.59
541	4925184.28	5173787.50
542	4925145.37	5173788.78
543	4924888.82	5173781.04
544	4924863.87	5173783.11
545	4924567.80	5173807.71
546	4924492.71	5173813.13
547	4924323.69	5173860.17
548	4924320.02	5173942.65
549	4924331.47	5174001.24
550	4924336.60	5174188.04
551	4924314.69	5174333.51
552	4924318.06	5174378.88
553	4924371.84	5174463.91
554	4924443.11	5174522.50
555	4924471.37	5174533.68
556	4924382.81	5174622.90
557	4924338.98	5174679.54

558	4924178.76	5174776.29
559	4924170.79	5174751.42
560	4924108.07	5174698.68
561	4923982.54	5174674.18
562	4923862.38	5174681.63
563	4923642.18	5174584.34
564	4923346.51	5174332.27
565	4923092.00	5174240.28
566	4923029.72	5174198.66
567	4923011.26	5174179.04
568	4922922.37	5173986.63
569	4922925.56	5174101.76
570	4922980.59	5174276.06
571	4923046.93	5174357.51
572	4923016.23	5174367.83
573	4922919.23	5174389.13
574	4922842.00	5174413.11
575	4922784.79	5174426.78
576	4922713.09	5174453.92
577	4922628.05	5174480.47
578	4922522.59	5174499.39
579	4922452.17	5174500.33
580	4922315.75	5174522.92
581	4922247.62	5174532.37
582	4922221.27	5174652.60
583	4922218.96	5174680.02
584	4922198.32	5174663.76

585	4922174.67	5174613.65
586	4922163.01	5174560.46
587	4922078.05	5174538.45
588	4922058.96	5174604.29
589	4921946.43	5174652.29
590	4921880.65	5174688.20
591	4921849.43	5174621.90
592	4921817.49	5174580.03
593	4921808.06	5174555.41
594	4921756.46	5174517.23
595	4921736.00	5174511.24
596	4921731.04	5174466.58
597	4921712.17	5174456.79
598	4921700.84	5174489.67
599	4921682.79	5174515.30
600	4921672.97	5174511.04
601	4921682.46	5174468.70
602	4921709.22	5174387.98
603	4921788.38	5174279.50
604	4921796.08	5174263.09
605	4921777.86	5174246.70
606	4921742.71	5174237.36
607	4921694.74	5174260.12
608	4921680.22	5174274.36
609	4921675.98	5174308.65
610	4921645.79	5174292.79
611	4921634.01	5174297.14

612	4921621.24	5174300.72
613	4921610.66	5174334.13
614	4921606.32	5174373.77
615	4921605.94	5174431.06
616	4921619.76	5174477.17
617	4921642.50	5174471.49
618	4921636.42	5174521.03
619	4921615.93	5174580.47
620	4921586.21	5174630.84
621	4921553.57	5174674.51
622	4921608.88	5174666.92
623	4921622.49	5174634.08
624	4921653.17	5174599.28
625	4921665.98	5174555.72
626	4921700.35	5174552.82
627	4921700.22	5174559.18
628	4921689.91	5174566.63
629	4921672.96	5174626.91
630	4921646.51	5174665.87
631	4921604.52	5174719.80
632	4921563.01	5174762.04
633	4921546.30	5174746.18
634	4921501.49	5174711.71
635	4921470.24	5174698.38
1	4921470.93	5174651.02
636	4921611.13	5174553.13

637	4921606.84	5174564.77
638	4921549.72	5174612.30
639	4921543.41	5174636.12
640	4921533.96	5174663.44
641	4921528.41	5174652.06
642	4921519.73	5174650.95
643	4921535.24	5174612.54
644	4921539.75	5174577.22
645	4921571.79	5174575.03
646	4921603.63	5174546.88
636	4921611.13	5174553.13
647	4922230.51	5171954.42
648	4922168.30	5172108.78
649	4922111.36	5172086.76
650	4922174.87	5171933.64
647	4922230.51	5171954.42
651	4921604.76	5174490.12
652	4921601.82	5174510.68
653	4921595.46	5174523.29
654	4921582.39	5174541.38
655	4921553.40	5174542.61
656	4921535.12	5174529.01
657	4921545.83	5174514.45
658	4921560.72	5174519.57
659	4921585.38	5174519.28

660	4921596.66	5174488.68
651	4921604.76	5174490.12
661	4921972.16	5172177.11
662	4922473.36	5172908.60
663	4922846.44	5173428.13
664	4922820.97	5173476.55
665	4922651.54	5173753.32
666	4922558.99	5173908.14
667	4922524.12	5173865.04
668	4922392.58	5173786.34
669	4922423.14	5173739.10
670	4922423.94	5173695.70
671	4922283.64	5173539.45
672	4922210.77	5173273.53
673	4922139.54	5173161.75
674	4922029.11	5173102.24
675	4921967.71	5173049.54
676	4921789.16	5172637.96
677	4921700.16	5172535.69
678	4921664.13	5172457.48
679	4921921.91	5172200.62
661	4921972.16	5172177.11
680	4924597.93	5173013.39
681	4924609.92	5173019.11
682	4924622.68	5173067.22

683	4924668.22	5173115.97
684	4924681.09	5173120.80
685	4924727.59	5173121.45
686	4924764.97	5173132.87
687	4924808.77	5173154.34
688	4924836.30	5173137.55
689	4924951.55	5173284.92
690	4924929.38	5173313.52
691	4924879.75	5173367.83
692	4924852.92	5173387.93
693	4924794.77	5173436.47
694	4924776.25	5173422.36
695	4924692.00	5173453.59
696	4924690.57	5173487.68
697	4924668.13	5173504.32
698	4924621.18	5173526.07
699	4924598.42	5173533.28
700	4924520.39	5173533.30
701	4924479.35	5173526.65
702	4924423.96	5173525.59
703	4924397.62	5173511.25
680	4924597.93	5173013.39
704	4916259.37	5173554.31
705	4916207.34	5173546.85
706	4915519.31	5173385.51
707	4915422.13	5173389.01

708	4914552.33	5173420.50
709	4914419.37	5173425.75
710	4912937.74	5173483.09
711	4912917.54	5173375.07
712	4912872.38	5173116.51
713	4913017.09	5172752.24
714	4913147.83	5172495.20
715	4913150.34	5172494.27
716	4913255.04	5172455.16
717	4913933.33	5172476.68
718	4914836.57	5172438.25
719	4915727.24	5172400.95
720	4916967.29	5172359.96
721	4916970.29	5172442.81
722	4916952.56	5172477.22
704	4916259.37	5173554.31

Приложение 15  
к постановлению  
Совета министров Республики Крым  
от 21 февраля 2017 года № 94  
(в редакции постановления  
Совета министров Республики Крым  
от «12 февраля 2021 года № 80)

**ПОЛОЖЕНИЕ**  
**О ГОСУДАРСТВЕННОМ ПРИРОДНОМ ЗАКАЗНИКЕ**  
**РЕГИОНАЛЬНОГО ЗНАЧЕНИЯ**  
**РЕСПУБЛИКИ КРЫМ «БЕЛЬБЕКСКАЯ ТИСОВАЯ РОЩА»**

**1. Общие положения**

1.1. Государственный природный заказник регионального значения Республики Крым «Бельбекская тисовая роща» (далее – Заказник) в соответствии с распоряжением Совета министров Республики Крым от 05 февраля 2015 года № 69-р «Об утверждении Перечня особо охраняемых природных территорий регионального значения Республики Крым» является особо охраняемой природной территорией.

1.2. Заказник имеет профиль биологического (ботанического) и предназначен для сохранения и восстановления редких и исчезающих видов растений и животных.

1.3. Заказник создан без ограничения срока действия.

1.4. Заказник находится в ведении Министерства экологии и природных ресурсов Республики Крым (далее – Минприроды Крыма).

1.5. Управление Заказником, оказание рекреационных услуг и услуг по обеспечению функционирования Заказника, а также выполнение мероприятий по сохранению биологического разнообразия и поддержанию в естественном состоянии природных комплексов и объектов на территории Заказника осуществляется Государственным автономным учреждением Республики Крым «Бахчисарайское лесное хозяйство» (далее – Учреждение).

1.6. Осуществление деятельности на территории Заказника, не противоречащей режиму особой охраны территории Заказника, установленному настоящим Положением, предварительно согласовывается с Учреждением. В случае несоответствия заявленной деятельности режиму особой охраны территории Заказника, установленному настоящим Положением, Учреждение отказывает в согласовании.

1.7. Общая площадь территории Заказника составляет 20 га.

1.8. Оказание Учреждением платных услуг осуществляется в соответствии с действующим законодательством.

## **2. Границы Заказника**

2.1. Заказник находится на западе от пгт. Куйбышево муниципального образования Бахчисарайский район Республики Крым.

Заказник расположен на северо-западном склоне горы Бурун-Кая, на землях Куйбышевского лесничества, Куйбышевского участкового лесничества, в части квартала 12.

На северо-западе Заказник граничит с объектом культурного (археологического) наследия «Археологический комплекс «Сюйреньская крепость».

2.2. Границы и особенности режима особой охраны Заказника учитываются при разработке лесохозяйственных регламентов и проектов освоения лесов, подготовке документов территориального планирования, проведении лесоустройства и инвентаризации земель.

2.3. Границы и особенности режима особой охраны Заказника учитываются при разработке лесохозяйственных регламентов и проектов освоения лесов, подготовке документов территориального планирования, проведении лесоустройства.

2.4. Границы Заказника представлены в приложении 1 к настоящему Положению.

2.5. Сведения о характерных точках границы Заказника представлены в приложении 2 к настоящему Положению.

2.6. Сведения о границах Заказника внесены в Единый государственный реестр недвижимости (учетный номер 90.01.2.35).

## **3. Цель создания и задачи Заказника**

3.1. Заказник создан с целью охраны и сохранения в природном состоянии самой большой рощи редкого реликта тиса ягодного.

3.2. Заказник создан для выполнения следующих задач:

сохранение, восстановление и воспроизводство редких и находящихся под угрозой исчезновения объектов растительного и животного мира и среды их обитания;

сохранение в природном состоянии уникальных фитоценозов тиса ягодного (*Taxus baccata* L.);

экологическое просвещение;

осуществление разрешенной рекреационной деятельности при соблюдении установленного на территории Заказника режима особой охраны;

осуществление экологического мониторинга;

проведение научных исследований.

## **4. Режим особой охраны территории Заказника**

4.1. На территории Заказника запрещается любая деятельность, которая может нанести ущерб природным комплексам и объектам растительного и

животного мира, культурно-историческим объектам и которая противоречит его целям и задачам, в том числе:

- 1) строительство объектов капитального строительства;
- 2) размещение объектов некапитального строительства, не связанных с выполнением задач, возложенных на Заказник;
- 3) проведение мелиоративных и любых других работ, которые могут привести к изменению гидрологического и гидрохимического режимов;
- 4) засорение и загрязнение территории Заказника и его водных объектов;
- 5) нарушение естественного состояния водных объектов;
- 6) пускание палов, выжигание растительности;
- 7) пользование недрами, за исключением использования подземных вод и родникового стока на территории Заказника, которые используются для целей питьевого и хозяйственно-бытового водоснабжения, при условии отсутствия негативного влияния на природные комплексы и объекты Заказника, при наличии разрешительных документов в соответствии с законодательством Российской Федерации;
- 8) уничтожение и повреждение форм рельефа и геологических отслоений, сбор образцов горных пород и минералов, остатков ископаемой флоры и фауны (кроме сбора для научных целей в установленном законодательством порядке);
- 9) размещение скотомогильников, создание объектов размещения отходов производства и потребления, хранение радиоактивных, взрывчатых, токсичных, отравляющих и ядовитых веществ;
- 10) применение минеральных удобрений, химических и биологических средств защиты растений, стимуляторов роста без согласования в установленном законодательством порядке;
- 11) движение и стоянка транспортных средств (кроме транспорта Учреждения, экстренных, аварийных и надзорных служб, транспорта для проведения хозяйственных мероприятий по обеспечению функционирования Заказника и мероприятий, связанных с исполнением охотхозяйственных соглашений, заключенных в отношении охотничьих угодий, территория которых полностью или частично включает в себя территорию Заказника) за исключением их движения по дорогам общего пользования и стоянки автотранспорта в специально предусмотренных и оборудованных для этих целей местах;
- 12) организация лагерей, мест отдыха, установка палаток, солнцезащитных навесов, разведение костров и пользование открытыми источниками огня;
- 13) уничтожение или повреждение деревьев, кустарников, травянистой растительности;
- 14) сенокосение и распашка земель;
- 15) осуществление заготовки и сбора недревесных лесных ресурсов, дикорастущих плодов, ягод, орехов, грибов, других пригодных для употребления в пищу лесных ресурсов, лекарственных растений, за исключением сбора для научных целей, а также заготовки и сбора гражданами таких ресурсов для собственных нужд;
- 16) уничтожение, добыча и отлов объектов животного мира, за

исключением случаев, предусмотренных настоящим Положением;

17) разорение гнезд, нор, сбор яиц и пуха, кроме сбора в научных целях, который проводится в соответствии с требованиями действующего законодательства;

18) обустройство загонов и птичников, прогон, проход и выпас сельскохозяйственных животных;

19) проведение промысловой охоты;

20) нахождение с огнестрельным, пневматическим и охотничьим оружием, за исключением лиц, осуществляющих государственный контроль и надзор, а также лиц, проводящих оперативно-розыскные мероприятия, и случаев, предусмотренных настоящим Положением;

21) нахождение с метательным оружием, капканами и другими орудиями охоты, а также с продукцией добывания объектов животного мира без соответствующих разрешений, предусмотренных действующим законодательством Российской Федерации и Республики Крым;

22) нахождение с собаками охотничьих пород, за исключением используемых при организации мероприятий по охране природных комплексов и объектов, а также при проведении оперативно-розыскных и аварийно-спасательных мероприятий и случаев, предусмотренных настоящим Положением;

23) нанесение на камни и деревья самовольных надписей и знаков;

24) проведение в пределах Заказника археологических исследований без согласования в установленном законодательством порядке;

25) уничтожение или повреждение информационных и охранных знаков, шлагбаумов, элементов рекреационного благоустройства;

26) рубка, за исключением рубок, направленных на ликвидацию последствий стихийных бедствий, обеспечение противопожарной безопасности, расчистку экскурсионных экологических маршрутов, дорог, а также просек для существующих линейных объектов (в том числе в случае их реконструкции), которые проводятся в соответствии с нормативными правовыми актами Российской Федерации и Республики Крым;

27) осуществление мероприятий по борьбе с переносчиками инфекционных заболеваний без согласования в установленном законодательством порядке;

28) использование токсичных химических препаратов для охраны и защиты лесов, в том числе в научных целях.

4.2. На территории Заказника в установленном порядке разрешается:

1) осуществление Учреждением рекреационной и эколого-просветительской деятельности при соблюдении установленного режима особой охраны территории Заказника;

2) проведение научных исследований, производственных практик, использование природных ресурсов в научно-исследовательских целях, не разрушающих окружающую среду и не истощающих биологические ресурсы;

3) размещение объектов некапитального строительства и строительство линейных сооружений, связанных с выполнением задач, возложенных на

Заказник, проведение капитального ремонта и реконструкции существующих линейных сооружений, в соответствии с действующим законодательством;

4) восстановительные работы и осуществление мероприятий по предотвращению изменений природных комплексов Заказника в результате негативного антропогенного влияния или стихийного бедствия;

5) осуществление противопожарных мероприятий;

6) проведение спортивной и любительской охоты, охоты в целях регулирования численности охотничьих ресурсов, осуществления научно-исследовательской деятельности;

7) выполнение уборки аварийных деревьев, а также уборки неликвидной древесины в установленном законом порядке;

4.3. Юридические лица, индивидуальные предприниматели, заключившие охотхозяйственные соглашения, имеют право осуществлять деятельность в сфере охотничьего хозяйства на территории охотничьих угодий, входящих в границы Заказника, в соответствии с требованиями Федерального закона от 24 июля 2009 года № 209-ФЗ «Об охоте и о сохранении охотничьих ресурсов и о внесении изменений в отдельные законодательные акты Российской Федерации» и принятых в соответствии с ним нормативных правовых актов.

Деятельность, связанная с поиском, выслеживанием, преследованием охотничьих ресурсов, их добычей, первичной переработкой и транспортировкой на территории охотничьих угодий Республики Крым, расположенных в границах Заказника, осуществляется на основании разрешений на добычу охотничьих ресурсов, выдаваемых в установленном законом порядке, и при условии соблюдения ограничений охоты, установленных Правилами охоты, утвержденными приказом Министерства природных ресурсов и экологии Российской Федерации от 24 июля 2020 года № 477 «Об утверждении Правил охоты», а также ограничений охоты, введенных в установленном порядке руководителем высшего исполнительного органа государственной власти Республики Крым.

## **5. Виды разрешенного использования земельных участков на территории Заказника.**

5.1. Согласно приказу Министерства экономического развития Российской Федерации от 1 сентября 2014 года № 540 «Об утверждении классификатора видов разрешенного использования земельных участков» допускаются следующие виды разрешенного использования земельного участка на территории Заказника:

основной вид разрешенного использования:

охрана природных территорий (9.1).

Вспомогательные виды разрешенного использования:

обеспечение научной деятельности (3.9), кроме размещения объектов капитального строительства;

природно-познавательный туризм (5.2), кроме размещения объектов

капитального строительства;  
историко-культурная деятельность (9.3);  
заготовка лесных ресурсов (10.3).

## **6. Организация охраны территории Заказника**

6.1. Государственный надзор в области охраны и использования особо охраняемых природных территорий осуществляется Минприроды Крыма при осуществлении регионального государственного экологического надзора в соответствии с законодательством Российской Федерации, Республики Крым в порядке, установленном Советом министров Республики Крым.

6.2. Охрана территории Заказника, его природных комплексов и объектов обеспечивается Учреждением.


6.3. Ответственность за нарушение режима Заказника устанавливается в соответствии с законодательством Российской Федерации и Республики Крым.

6.4. Посетители Заказника, а также правообладатели земельных участков, которые расположены в границах Заказника, обязаны соблюдать установленный режим особой охраны Заказника и несут за его нарушение административную, уголовную и иную установленную законом ответственность.

6.5. Вред, причиненный природным объектам и комплексам в границах Заказника, подлежит возмещению в соответствии с утвержденными в установленном порядке таксами и методиками исчисления размера ущерба, а при их отсутствии - по фактическим затратам на их восстановление.

Приложение 1  
к Положению  
о государственном природном  
заказнике регионального  
значения  
Республики Крым  
«Бельбекская тисовая роща»

**Границы государственного природного заказника регионального  
значения Республики Крым «Бельбекская тисовая роща»**



Приложение 2  
к Положению  
о памятнике природы регионального  
значения  
Республики Крым  
«Бельбекская тисовая роща»

**Сведения о характерных точках границ государственного  
природного заказника регионального значения Республики Крым  
«Бельбекская тисовая роща»**

Обозначение характерных точек границ	Координаты, м	
	X	Y
1	4936651.61	5168417.18
2	4936524.76	5168535.99
3	4935804.60	5169215.88
4	4935762.33	5169194.94
5	4935666.17	5169103.96
6	4935609.02	5168971.16
7	4935615.56	5168898.22
8	4935646.35	5168883.07
9	4935695.74	5168896.22
10	4935845.18	5168866.64
11	4935874.25	5168848.87
12	4935904.50	5168840.96
13	4935926.17	5168824.85
14	4935980.04	5168799.66
15	4936020.50	5168782.07
16	4936048.73	5168775.38
17	4936085.85	5168751.42

18	4936114.93	5168690.28
19	4936125.08	5168664.27
20	4936120.01	5168650.28
1	4936651.61	5168417.18