



РЕСПУБЛИКА КРЫМ

СОВЕТ МИНИСТРОВ

РАДА МІНІСТРІВ
НАЗИРЛЕР ШУРАСЫ

ПОСТАНОВЛЕНИЕ

от 12 февраля 2021 г. № 81

г. Симферополь

*О внесении изменений в постановление
Совета министров Республики Крым
от 21 июня 2016 года № 269*

В соответствии с Федеральным законом от 14 марта 1995 года № 33-ФЗ «Об особо охраняемых природных территориях», статьями 83, 84 Конституции Республики Крым, Законом Республики Крым от 10 ноября 2014 года № 5-ЗРК/2014 «Об особо охраняемых природных территориях Республики Крым», статьями 28, 41 Закона Республики Крым от 29 мая 2014 года № 5-ЗРК «О системе исполнительных органов государственной власти Республики Крым», распоряжением Совета министров Республики Крым от 05 февраля 2015 года № 69-р «Об утверждении Перечня особо охраняемых природных территорий регионального значения Республики Крым», в целях совершенствования государственного управления и контроля в области организации и функционирования особо охраняемых природных территорий Республики Крым

Совет министров Республики Крым постановляет:

Внести изменения в постановление Совета министров Республики Крым от 21 июня 2016 года № 269 «Об утверждении положений о природных парках регионального значения Республики Крым», изложив приложения 1 - 3 к нему в новой редакции (прилагаются).

**Председатель Совета министров
Республики Крым**



Ю. ГОЦАНЮК

Приложение 1
к постановлению
Совета министров Республики Крым
от 21 июня 2016 года № 269
(в редакции постановления
Совета министров Республики Крым
от 12 февраля 2021 года № 81)

ПОЛОЖЕНИЕ О ПРИРОДНОМ ПАРКЕ РЕГИОНАЛЬНОГО ЗНАЧЕНИЯ РЕСПУБЛИКИ КРЫМ «КАЛИНОВСКИЙ»

1. Общие положения

1.1. Природный парк регионального значения Республики Крым «Калиновский» (далее - Природный парк) в соответствии с распоряжением Совета министров Республики Крым от 05 февраля 2015 года № 69-р «Об утверждении Перечня особо охраняемых природных территорий регионального значения Республики Крым» является особо охраняемой природной территорией регионального значения.

1.2. Природный парк образован без ограничения срока действия.

1.3. Природный парк находится в ведении Министерства экологии и природных ресурсов Республики Крым (далее - Минприроды Крыма).

1.4. Управление Природным парком, оказание рекреационных услуг и услуг по обеспечению функционирования Природного парка, а также выполнение мероприятий по сохранению биологического разнообразия и поддержанию в естественном состоянии природных комплексов и объектов на территории Природного парка осуществляется Государственным автономным учреждением Республики Крым «Управление особо охраняемыми природными территориями Республики Крым» (далее - Учреждение).

1.5. Осуществление деятельности на территории Природного парка, не противоречащей режиму особой охраны территории Природного парка, установленному настоящим Положением, предварительно согласовывается с Учреждением.

1.6. Природный парк образован без изъятия земельных участков у их собственников и пользователей.

Ограничение прав правообладателей земельных участков в целях соблюдения режима Природного парка устанавливается в соответствии с федеральным законодательством.

1.7. Общая площадь Природного парка составляет 12000 га.

1.8. Оказание Учреждением платных услуг осуществляется в соответствии с действующим законодательством.

2. Границы Природного парка

2.1. Природный парк расположен на территории Джанкойского района Республики Крым. Ближайший населенный пункт - с. Прозрачное Джанкойского района.

2.2. Границы и особенности режима особой охраны Природного парка учитываются при подготовке документов территориального планирования.

2.3. Границы Природного парка представлены в приложении 1 к настоящему Положению.

2.4. Сведения о характерных точках границ Природного парка представлены в приложении 2 к настоящему Положению.

2.5. Границы функциональных зон Природного парка и сведения о характерных точках функциональных зон представлены в приложениях 3, 4 к настоящему Положению.

2.6. Сведения о границах Природного парка внесены в Единый государственный реестр недвижимости (учетный номер 90.03.2.7).

3. Цель создания и задачи Природного парка

3.1. Природный парк создан с целью сохранения уникальных и типичных природных комплексов и объектов, достопримечательных природных образований, редких, находящихся под угрозой исчезновения и иных ценных объектов растительного и животного мира, их генетического фонда.

3.2. Основными задачами Природного парка являются:

охрана уникальных природных комплексов и объектов, в том числе водно-болотных угодий международного значения и в пределах функционально связанных с ними прилегающих территорий и акваторий;

охрана редких и находящихся под угрозой исчезновения видов животных и растений, занесенных в Красную книгу Российской Федерации и Красную книгу Республики Крым;

охрана и восстановление охотничьих видов животных и птиц;

создание условий для регулируемого туризма и отдыха, в том числе для развития физической культуры и спорта, и сохранение рекреационных ресурсов;

осуществление разрешенной рекреационной деятельности при соблюдении установленного режима особой охраны;

организация использования рекреационных ресурсов Природного парка в эколого-просветительских целях;

организация и проведение научных исследований, осуществление экологического мониторинга.

4. Режим особой охраны территории Природного парка

4.1. На территории всего Природного парка запрещается любая деятельность, которая может нанести ущерб природным комплексам, объектам растительного и животного мира и которая противоречит его целям, задачам, в том числе:

- 1) строительство объектов капитального строительства;
- 2) размещение объектов некапитального строительства, не связанных с выполнением задач, возложенных на Природный парк;
- 3) проведение мелиоративных и любых других работ, которые могут привести к изменению гидрологического и гидрохимического режимов;
- 4) загрязнение и засорение территории Природного парка и его водных объектов;
- 5) пускание палов, выжигание растительности;
- 6) пользование недрами, за исключением использования подземных вод и родникового стока на территории Природного парка, которые используются для целей питьевого и хозяйственно-бытового водоснабжения, при условии отсутствия негативного влияния на природные комплексы и объекты Природного парка, при наличии разрешительных документов в соответствии с законодательством Российской Федерации;
- 7) уничтожение и повреждение форм рельефа и геологических отслоений, сбор образцов горных пород и минералов, остатков ископаемой флоры и фауны (кроме сбора для научных целей в установленном законодательством порядке);
- 8) создание объектов размещения отходов производства и потребления, радиоактивных, химических, взрывчатых, токсичных, отравляющих и ядовитых веществ;
- 9) применение минеральных удобрений, химических средств защиты растений и стимуляторов роста без согласования в установленном законодательством порядке;
- 10) движение и стоянка транспортных средств (кроме транспорта Учреждения, экстренных, аварийных и надзорных служб, транспорта для проведения хозяйственных мероприятий, связанных с обеспечением функционирования Природного парка и использованием транспортных средств правообладателями земельных участков, расположенных в границах Природного парка) без согласования с Учреждением и стоянки автотранспорта за пределами специально предусмотренных и оборудованных для этих целей мест;

11) организация лагерей, мест отдыха, стоянок автотранспорта, разведение костров, пользование открытыми источниками огня, установка палаток, за пределами специально предусмотренных для этих целей мест;

12) уничтожение или повреждение деревьев, травянистой растительности;

13) сенокосение и распашка земель, за исключением земельных участков, предоставленных для сельскохозяйственного использования и расположенных в агрохозяйственной зоне Природного парка;

14) осуществление заготовки и сбора недревесных лесных ресурсов, дикорастущих плодов, ягод, орехов, грибов, других пригодных для употребления в пищу лесных ресурсов, лекарственных растений, за исключением сбора для научных целей, а также заготовки и сбора гражданами таких ресурсов для собственных нужд;

15) уничтожение, добыча и отлов объектов животного мира, за исключением случаев, предусмотренных настоящим Положением;

16) разорение гнезд, нор, сбор яиц и пуха, кроме сбора в научных целях, который проводится в соответствии с требованиями действующего законодательства;

17) обустройство загонов и птичников;

18) прогон (проход) и выпас сельскохозяйственных животных, за исключением случаев, предусмотренных настоящим Положением;

19) проведение промысловой охоты;

20) нахождение с огнестрельным, пневматическим и охотничьим оружием (за исключением лиц, осуществляющих государственный контроль и надзор, а также лиц, проводящих оперативно-розыскные мероприятия), кроме случаев, предусмотренных настоящим Положением;

21) нахождение с метательным оружием, капканами и другими орудиями охоты, а также с продукцией добывания объектов животного мира; без соответствующих разрешений, предусмотренных действующим законодательством Российской Федерации и Республики Крым, за исключением случаев, предусмотренных настоящим Положением;

22) нахождение с собаками охотничьих пород (за исключением используемых при организации мероприятий по охране природных комплексов и объектов, а также при проведении оперативно-розыскных и аварийно-спасательных мероприятий и случаев, предусмотренных настоящим Положением);

23) нанесение самовольных надписей и знаков;

24) проведение в пределах Природного парка археологических исследований без согласования в установленном законодательством порядке;

25) уничтожение или повреждение информационных и охранных знаков, элементов благоустройства;

26) размещение рекламных и информационных щитов, не связанных с функционированием Природного парка или с обозначением границ охотничьих угодий, границ зон охраны охотничьих ресурсов;

27) нарушение естественного состояния водных объектов;

28) хранение горюче-смазочных материалов вне специально оборудованных площадок;

29) использование пиротехнической продукции (за исключением проведения поисково-спасательных работ);

30) вырубка, удаление (снос, уничтожение) зеленых насаждений, за исключением случаев, предусмотренных действующим законодательством Республики Крым;

31) осуществление всех видов рыболовства, за исключением случаев, предусмотренных настоящим Положением;

32) несанкционированный водозабор и сброс неочищенных сточных вод;

33) уничтожение или повреждение информационных знаков, элементов благоустройства территории Природного парка.

4.2. На территории Природного парка в установленном порядке разрешается:

1) осуществление Учреждением рекреационной и эколого-просветительской деятельности при соблюдении режима особой охраны Природного парка;

2) проведение научных исследований и производственных практик, использование природных ресурсов в научно-исследовательских целях, не разрушающих окружающую среду и не истощающих биологические ресурсы;

3) размещение объектов некапитального строительства и строительство линейных сооружений, связанных с выполнением задач, возложенных на Природный парк, проведение капитального ремонта и реконструкции существующих объектов капитального строительства, а также линейных сооружений в соответствии с действующим законодательством;

4) ликвидация последствий и предупреждение возникновения чрезвычайных ситуаций техногенного (антропогенного) и природного характера;

5) осуществление противопожарных мероприятий;

6) проведение любительской и спортивной охоты, охоты в целях регулирования численности охотничьих ресурсов, осуществления научно-исследовательской деятельности;

7) иная деятельность, не противоречащая целям и задачам Природного парка.

4.3. Юридические лица, индивидуальные предприниматели, заключившие охотхозяйственные соглашения, имеют право осуществлять деятельность в сфере охотничьего хозяйства на территории охотничьих угодий, входящих в границы Природного парка, в соответствии с

требованиями Федерального закона от 24 июля 2009 года № 209-ФЗ «Об охоте и о сохранении охотничьих ресурсов и о внесении изменений в отдельные законодательные акты Российской Федерации» и принятых в соответствии с ним нормативных правовых актов.

Деятельность, связанная с поиском, выслеживанием, преследованием охотничьих ресурсов, их добычей, первичной переработкой и транспортировкой на территории охотничьих угодий Республики Крым, расположенных в границах Природного парка, осуществляется на основании разрешений на добычу охотничьих ресурсов, выдаваемых в установленном законом порядке, и при условии соблюдения ограничений охоты, установленных Правилами охоты, утвержденными приказом Министерства природных ресурсов и экологии Российской Федерации от 24 июля 2020 года № 477 «Об утверждении Правил охоты», а также ограничений охоты, введенных в установленном порядке руководителем высшего исполнительного органа государственной власти Республики Крым.

4.4. На территории Природного парка хозяйственная и иная деятельность осуществляется с соблюдением настоящего Положения, Требований по предотвращению гибели объектов животного мира при осуществлении производственных процессов, а также при эксплуатации транспортных магистралей, трубопроводов, линий связи и электропередачи, утвержденных постановлением Правительства Российской Федерации от 13 августа 1996 года № 997 и Требований по предотвращению гибели объектов животного мира при осуществлении производственных процессов, а также при эксплуатации транспортных магистралей, трубопроводов, линий связи и электропередачи на территории Республики Крым, утвержденных постановлением Совета министров Республики Крым от 08 августа 2016 года № 382.

4.5. На территории Природного парка допускается деятельность органов Федеральной службы безопасности Российской Федерации в соответствии с их полномочиями, установленными законодательством Российской Федерации. Режим особой охраны территории Природного парка, предусмотренный разделом 4 настоящего Положения, не распространяется на деятельность, связанную с реализацией (исполнением) полномочий органами федеральной службы безопасности.

5. Зонирование территории Природного парка

5.1. На территории Природного парка выделяются природоохранная, рекреационная и агрохозяйственная функциональные зоны.

5.1.1. Природоохранная зона

Природоохранная зона предназначена для сохранения и восстановления представляющих особую ценность природных сообществ, редких и исчезающих видов растений или животных, других объектов живой и неживой

природы, а также для использования в природоохранных и научных целях. Площадь природоохранной зоны составляет 2352 га.

В природоохранной зоне в дополнение к деятельности, указанной в пункте 4.1 раздела 4 настоящего Положения, запрещается:

- 1) проведение спортивных и культурных мероприятий и организация мест отдыха населения;
- 2) проведение всех видов охоты;
- 3) организация лодочных стоянок.

5.1.2 Рекреационная зона

Рекреационная зона Природного парка - специально обустроенная и предназначенная для массового отдыха населения и развития экологического туризма. Режим особой охраны рекреационной зоны направлен на максимальное сохранение естественного облика природных и культурных ландшафтов. Площадь рекреационной зоны составляет 3536 га.

В рекреационной зоне в дополнение к деятельности указанной, в пункте 4.2 раздела 4 настоящего Положения, разрешается:

- 1) организация мест отдыха туристов, туристических троп, пешеходных, велосипедных и конных прогулок, познавательных, туристических и экологических экскурсий;
- 2) организация мест наблюдений за птицами с установкой соответствующей инфраструктуры.

5.1.3. Агрохозяйственная зона

Агрохозяйственная зона создается на участках, предоставленных юридическим лицам и гражданам, деятельность которых не связана с охраной, содержанием и использованием Природного парка и не противоречит установленному режиму, и предназначенных для сельскохозяйственного использования. Площадь агрохозяйственной зоны составляет 6112 га.

В агрохозяйственной зоне в дополнение к деятельности, указанной в пункте 4.2 раздела 4 настоящего Положения, разрешается:

- 1) обработка сельхозугодий и проведение посевных и уборочных мероприятий;
- 2) движение транспортных средств для обслуживания земельных участков их правообладателями;
- 3) выпас скота в пределах земельного участка, предоставленного в землепользование;
- 4) внесение удобрений и применение средств защиты растений (агрохимиктов и пестицидов), прошедших регистрацию на территории Российской Федерации (в соответствии с Порядком государственной регистрации пестицидов и агрохимикатов), в сроки и способами, согласованными с Учреждением и уполномоченными органами.

6. Виды разрешенного использования земельных участков, предельные максимальные параметры разрешенного строительства, реконструкции объектов капитального строительства на территории Природного парка

6.1. Виды разрешенного использования земельных участков, расположенных на территории Природного парка:

6.1.1. В природоохранной зоне:

основные виды разрешенного использования:

деятельность по особой охране и изучению природы (9.0);

вспомогательные виды разрешенного использования:

обеспечение научной деятельности (3.9), кроме размещения объектов капитального строительства;

историко-культурная деятельность (9.3);

6.1.2. В рекреационной зоне:

основные виды разрешенного использования:

охрана природных территорий (9.1);

вспомогательные виды разрешенного использования:

природно-познавательный туризм (5.2), кроме размещения объектов капитального строительства;

обеспечение научной деятельности (3.9), кроме размещения объектов капитального строительства;

историко-культурная деятельность (9.3);

6.1.3. В агрохозяйственной зоне:

основные виды разрешенного использования:

охрана природных территорий (9.1);

сельскохозяйственное использование (1.0), кроме размещения объектов капитального строительства;

вспомогательные виды разрешенного использования:

обеспечение научной деятельности (3.9), кроме размещения объектов капитального строительства;

историко-культурная деятельность (9.3).

6.2. Предельные (максимальные и (или) минимальные) параметры, реконструкции объектов капитального строительства на территории Природного парка:

1) при реконструкции зданий, строений, сооружений, реконструкция которых разрешается настоящим Положением, соблюдаются минимальные отступы не менее одного метра от границ земельного участка, расположенного на территории Природного парка, за пределами которых запрещена реконструкция зданий, строений и сооружений;

2) на территории Природного парка при реконструкции могут располагаться здания, строения, сооружения не более 1 этажа;

3) максимальный процент застройки территории Природного парка составляет – 1%.

7. Организация охраны территории Природного парка

7.1. Государственный надзор в области охраны и использования особо охраняемых природных территорий осуществляется Министерством при осуществлении регионального государственного экологического надзора в соответствии с законодательством Российской Федерации, Республики Крым.

7.2. Охрана территории Природного парка, его природных комплексов и объектов обеспечивается Учреждением.

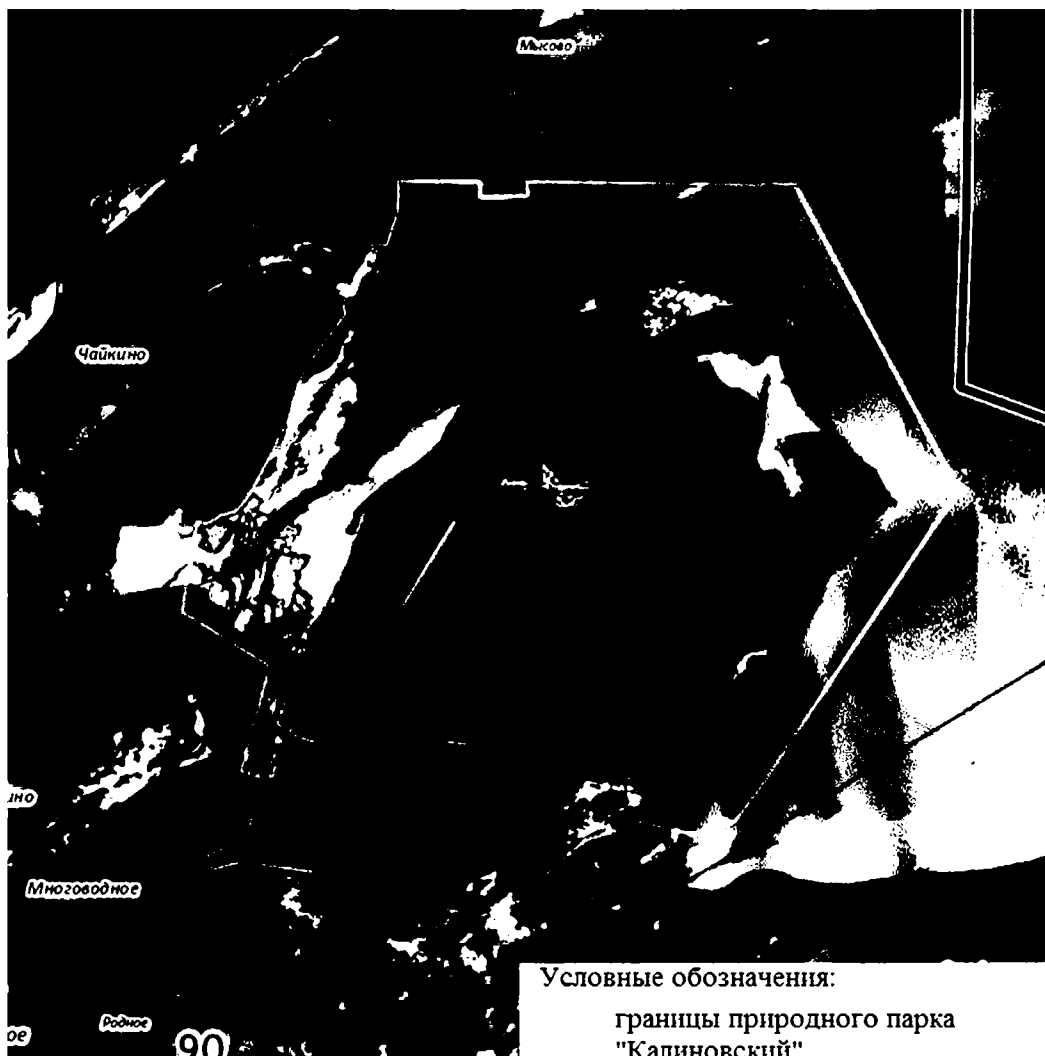
7.3. Ответственность за нарушение режима Природного парка устанавливается в соответствии с законодательством Российской Федерации и Республики Крым.

7.4. Посетители, правообладатели земельных участков, которые расположены в границах Природного парка, обязаны соблюдать установленный режим особой охраны Природного парка и несут за его нарушение административную, уголовную и иную установленную законом ответственность.

7.5. Вред, причиненный природным объектам и комплексам в границах Природного парка, подлежит возмещению в соответствии с утвержденными в установленном порядке таксами и методиками исчисления размера ущерба, а при их отсутствии - по фактическим затратам на их восстановление.

Приложение 1
к Положению
о природном парке
регионального значения
Республики Крым «Калиновский»

**Границы природного парка регионального значения
Республики Крым «Калиновский»**



Приложение 2
к Положению
о природном парке
регионального значения
Республики Крым «Калиновский»

**Сведения о характерных точках границ природного парка
регионального значения Республики Крым «Калиновский»**

**Географические координаты поворотных точек границ
земельного участка (система координат СК-63, зона 5)**

№ характерных точек границ	Координаты, м	
	X	Y
1	5069584.93	5242799.33
2	5064258.05	5245592.45
3	5058999.95	5242013.81
4	5058541.65	5241655.48
5	5058301.31	5240969.64
6	5058528.86	5240006.41
7	5058222.25	5239016.63
8	5057172.45	5237856.61
9	5056515.64	5236179.40
10	5056599.50	5236108.02
11	5056613.17	5236094.48
12	5056780.07	5235996.86
13	5056836.80	5235971.09
14	5056947.41	5235861.08
15	5057065.76	5235745.11
16	5057141.88	5235676.70

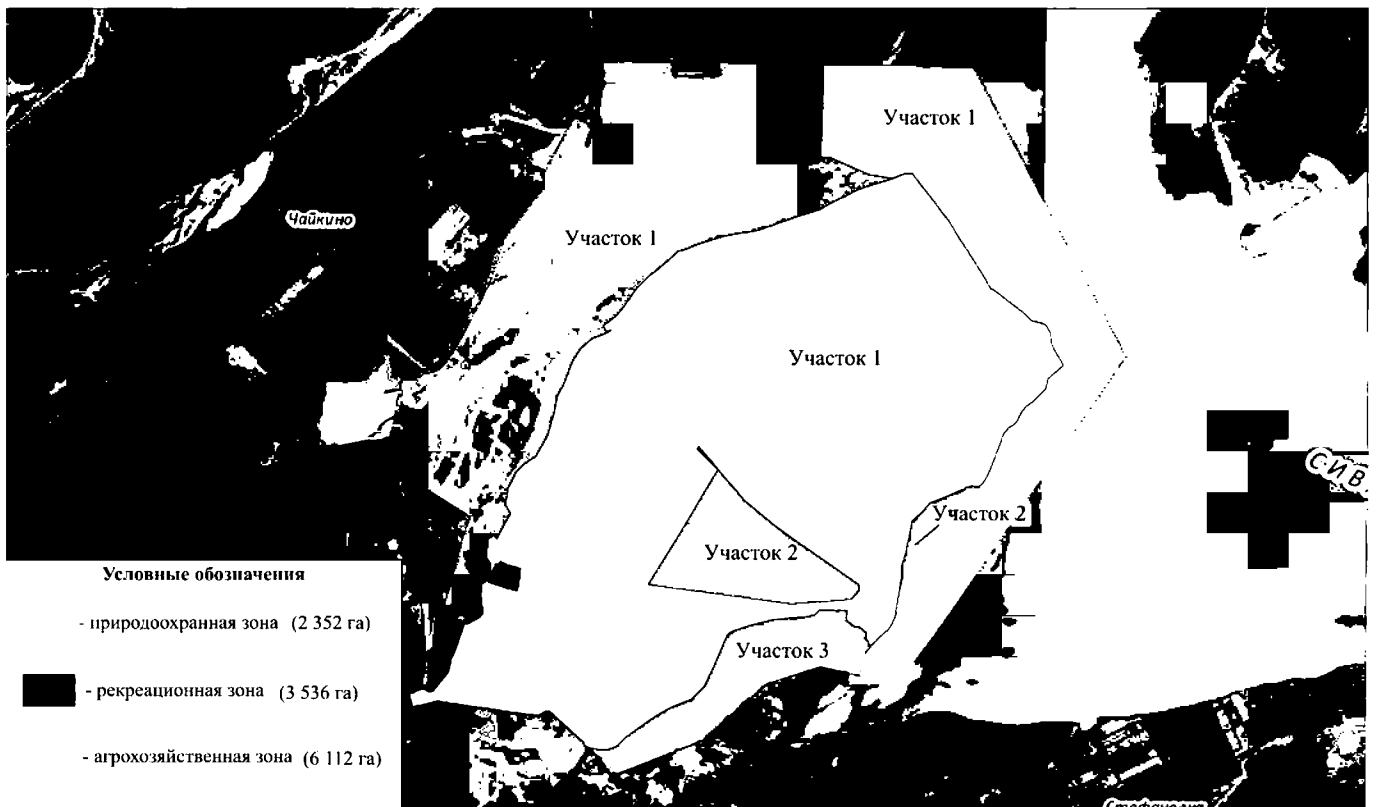
17	5057123.44	5235659.30
18	5057403.25	5235377.10
19	5057519.52	5235255.79
20	5057605.90	5235160.57
21	5057735.75	5235027.80
22	5057737.49	5235005.40
23	5057728.27	5234973.62
24	5057642.63	5234846.34
25	5057638.47	5234815.69
26	5057640.85	5234783.91
27	5057677.42	5234525.18
28	5057682.18	5234428.24
29	5057732.73	5234135.65
30	5057782.69	5233807.96
31	5057887.35	5233134.14
32	5057908.76	5233008.82
33	5057917.38	5233007.02
34	5057792.85	5232532.13
35	5058034.52	5232466.61
36	5058138.61	5232720.68
37	5058113.96	5232775.72
38	5058076.89	5232835.10
39	5058094.54	5232910.17
40	5058442.62	5233186.43
41	5058683.87	5233234.15
42	5058770.52	5233285.21

43	5059334.72	5233477.82
44	5059488.10	5233051.31
45	5061308.83	5233574.36
46	5062271.09	5232060.22
47	5062767.14	5232135.27
48	5063859.92	5232345.87
49	5063807.02	5232492.67
50	5063899.13	5232690.82
51	5063944.43	5232738.40
52	5064000.61	5232972.39
53	5064092.61	5233098.17
54	5064391.15	5233308.99
55	5065593.26	5233945.14
56	5066477.84	5234226.26
57	5067398.00	5234950.59
58	5067626.99	5234929.06
59	5068308.44	5235308.53
60	5068665.49	5235472.11
61	5068607.56	5235685.45
62	5069163.15	5235883.97
63	5069717.71	5235902.41
64	5069690.40	5237320.91
65	5069419.17	5237325.79
66	5069438.62	5238154.94
67	5069682.82	5238139.01
1	5069584.93	5242799.33

68	5060481.20	5234146.07
69	5060418.16	5234265.01
70	5060387.83	5234393.46
71	5060348.58	5234510.03
72	5060259.68	5234498.13
73	5060151.73	5234480.58
74	5060085.12	5234469.60
75	5059944.18	5234445.19
76	5059970.35	5234361.36
77	5059985.21	5234305.73
78	5059991.17	5234278.96
79	5060088.68	5233984.61
80	5060110.54	5233923.62
81	5060181.76	5233936.88
82	5060264.44	5233968.98
83	5060436.19	5234053.86
84	5060424.12	5234108.00
85	5060472.58	5234135.05
68	5060481.20	5234146.07

Приложение 3
к Положению
о природном парке
регионального значения
Республики Крым «Калиновский»

КАРТА-СХЕМА
функционального зонирования территории
природного парка «Калиновский»



Приложение 4
к Положению
о природном парке
регионального значения
Республики Крым
«Калиновский»

**Сводная ведомость
координат функционального зонирования природного парка
Республики Крым «Калиновский»**

Природоохранная зона

№	Участок	
	X	Y
1	5061774.450	5238464.000
2	5062013.640	5238254.450
3	5062169.560	5238124.580
4	5061638.990	5237810.970
5	5061412.010	5237678.890
6	5061058.350	5237470.820
7	5060052.550	5236847.860
8	5059693.660	5239462.440
9	5059776.150	5240571.950
10	5059947.810	5240720.530
11	5060044.590	5240703.280
12	5060088.190	5240641.650
13	5060165.780	5240531.990
14	5060614.270	5239892.380
15	5060667.430	5239816.550
16	5060919.320	5239454.600
17	5061130.990	5239168.850
18	5061329.950	5238931.790
19	5061469.650	5238760.340
20	5061559.840	5238652.400
21	5061598.770	5238605.820
22	5061774.450	5238464.000
24	5068520.740	5240029.430
25	5069266.140	5240053.650
26	5069393.560	5240057.790
27	5069398.720	5240057.960
28	5069439.280	5240059.280

29	5069439.590	5240059.290
30	5069441.740	5240059.360
31	5069455.510	5240059.800
32	5069591.120	5240064.210
33	5069620.750	5240065.170
34	5069628.390	5240065.420
35	5069629.960	5240065.470
36	5069632.890	5240065.680
37	5069637.360	5240066.000
38	5069638.890	5240066.110
39	5069640.440	5240066.220
40	5069640.820	5240066.250
41	5069640.860	5240066.250
42	5069640.910	5240066.260
43	5069641.740	5240066.320
44	5069642.210	5240066.350
45	5069642.300	5240066.360
46	5069642.310	5240066.360
47	5069642.330	5240066.360
48	5069584.930	5242799.330
49	5064258.050	5245592.450
50	5058999.950	5242013.810
51	5058541.650	5241655.480
52	5058301.310	5240969.640
53	5058364.640	5240701.620
54	5058364.750	5240701.650
55	5058364.960	5240701.720
56	5058365.970	5240702.020
57	5058368.200	5240702.690
58	5058369.420	5240703.060
59	5058374.310	5240704.750
60	5058377.720	5240705.920
61	5058408.700	5240716.630
62	5058470.900	5240738.120
63	5058477.720	5240737.590
64	5058624.160	5240726.220
65	5058756.710	5240790.950
66	5058765.130	5240798.040
67	5058862.310	5240879.840
68	5058869.980	5240886.290
69	5058939.600	5240944.890
70	5058941.410	5240946.750
71	5058941.420	5240946.760

72	5058941.810	5240946.720
73	5059225.020	5241238.420
74	5059229.700	5241241.320
75	5059317.260	5241300.140
76	5059328.690	5241308.810
77	5059484.910	5241377.490
78	5059611.000	5241396.370
79	5059966.780	5241453.990
80	5059974.630	5241455.260
81	5059975.200	5241455.350
82	5060048.960	5241467.300
83	5060098.730	5241475.360
84	5060140.280	5241482.090
85	5060193.480	5241490.710
86	5059988.800	5241457.640
87	5059998.340	5241460.080
88	5060006.840	5241462.260
89	5060057.380	5241475.200
90	5060092.090	5241484.080
91	5060110.790	5241488.870
92	5060122.250	5241491.810
93	5060153.670	5241499.850
94	5060213.540	5241530.500
95	5060258.590	5241553.560
96	5060259.170	5241553.810
97	5060276.990	5241561.700
98	5060422.070	5241625.930
99	5060654.940	5241836.210
100	5060700.710	5241877.540
101	5060979.570	5242129.360
102	5061440.040	5242545.170
103	5061490.530	5242590.750
104	5061680.870	5242762.700
105	5061810.400	5242879.710
106	5061828.000	5242895.620
107	5061834.070	5242900.550
108	5061849.320	5242913.000
109	5061852.080	5242915.230
110	5061852.070	5242915.280
111	5061965.130	5243007.610
112	5062160.540	5243106.210
113	5062376.060	5243188.300
114	5062488.400	5243229.720

115	5062607.760	5243273.720
116	5062615.140	5243276.590
117	5062826.970	5243359.320
118	5062932.660	5243443.730
119	5062988.450	5243527.680
120	5063047.750	5243591.640
121	5063117.640	5243625.330
122	5063210.050	5243669.880
123	5063319.060	5243754.310
124	5063427.440	5243908.810
125	5063483.600	5243952.710
126	5063641.750	5244121.000
127	5063756.040	5244150.300
128	5063844.190	5244172.890
129	5064003.070	5244356.600
130	5064083.920	5244450.090
131	5064085.610	5244452.040
132	5064373.190	5244281.100
133	5064489.320	5244240.660
134	5064489.440	5244240.650
135	5064547.390	5244233.760
136	5064695.550	5244206.250
137	5064813.390	5244137.830
138	5064826.790	5244130.050
139	5064860.650	5244049.610
140	5064915.690	5243859.110
141	5065063.080	5243701.060
142	5065064.970	5243699.030
143	5065091.370	5243670.730
144	5065275.520	5243425.190
145	5065385.590	5243291.840
146	5065476.600	5243164.840
147	5065506.240	5243116.160
148	5065696.200	5243006.630
149	5065741.190	5242980.690
150	5065948.620	5242851.580
151	5066189.920	5242701.290
152	5066325.390	5242608.160
153	5066532.820	5242479.040
154	5066591.280	5242442.300
155	5066755.070	5242339.340
156	5066871.590	5242252.530
157	5067078.920	5242098.040

158	5067320.220	5241909.660
159	5067576.340	5241710.690
160	5067603.860	5241691.640
161	5067612.330	5241558.290
162	5067612.270	5241558.140
163	5067525.540	5241338.160
164	5067523.070	5241315.280
165	5067523.100	5241301.840
166	5067533.370	5241248.490
167	5067555.920	5241131.360
168	5067555.990	5241131.040
169	5067587.230	5240968.770
170	5067606.950	5240866.370
171	5067925.020	5240155.690
172	5067902.590	5240009.350
173	5068393.440	5240025.300
174	5068520.740	5240029.430

Рекреационная зона

Участок		
№	X	Y
1	5058377.720	5240705.920
2	5058374.310	5240704.750
3	5058369.420	5240703.060
4	5058368.200	5240702.690
5	5058365.970	5240702.020
6	5058364.960	5240701.720
7	5058364.750	5240701.650
8	5058364.640	5240701.620
9	5058528.860	5240006.410
10	5058222.250	5239016.630
11	5057172.450	5237856.610
12	5056515.640	5236179.400
13	5056599.500	5236108.020
14	5056613.170	5236094.480
15	5056780.070	5235996.860
16	5056836.800	5235971.090
17	5056947.410	5235861.080
18	5057033.200	5235777.040
19	5057033.220	5235779.930
20	5057033.220	5235780.990
21	5057032.840	5235785.470
22	5057030.740	5235810.310

23	5057017.140	5235970.840
24	5057014.140	5236006.250
25	5057007.770	5236081.520
26	5057075.700	5236269.110
27	5057243.740	5236444.560
28	5057399.120	5236657.150
29	5057592.130	5236921.220
30	5057593.520	5236923.640
31	5057596.340	5236928.560
32	5057673.310	5237062.870
33	5057695.610	5237102.840
34	5057772.530	5237240.720
35	5057798.460	5237311.140
36	5057907.680	5237565.210
37	5057938.360	5237636.580
38	5057953.540	5237651.690
39	5057990.750	5237688.720
40	5058175.720	5237872.790
41	5058436.900	5237997.200
42	5058490.510	5238022.740
43	5058881.720	5238186.970
44	5059123.680	5238293.070
45	5059182.900	5238363.800
46	5059305.520	5238740.350
47	5059398.540	5239114.030
48	5059436.250	5239481.600
49	5059437.960	5239498.280
50	5059463.840	5239740.770
51	5059494.140	5239893.110
52	5059586.400	5239987.480
53	5059571.530	5240497.110
54	5059405.370	5240468.800
55	5059348.660	5240540.070
56	5059284.070	5240621.260
57	5059276.580	5240708.030
58	5059168.800	5240840.590
59	5059042.180	5240852.740
60	5059042.180	5240853.800
61	5058935.320	5240906.140
62	5058935.150	5240906.220
63	5058941.810	5240946.720
64	5058941.420	5240946.760
65	5058941.410	5240946.750

66	5058939.600	5240944.890
67	5058869.980	5240886.290
68	5058862.310	5240879.840
69	5058765.130	5240798.040
70	5058756.710	5240790.950
71	5058624.160	5240726.220
72	5058477.720	5240737.590
73	5058470.900	5240738.120
74	5058408.700	5240716.630
75	5058377.720	5240705.920
77	5061852.080	5242915.230
78	5061849.320	5242913.000
79	5061834.070	5242900.550
80	5061828.000	5242895.620
81	5061810.400	5242879.710
82	5061680.870	5242762.700
83	5061490.530	5242590.750
84	5061440.040	5242545.170
85	5060979.570	5242129.360
86	5060700.710	5241877.540
87	5060654.940	5241836.210
88	5060422.070	5241625.930
89	5060276.990	5241561.700
90	5060259.170	5241553.810
91	5060258.590	5241553.560
92	5060213.540	5241530.500
93	5060153.670	5241499.850
94	5060122.250	5241491.810
95	5060110.790	5241488.870
96	5060092.090	5241484.080
97	5060057.380	5241475.200
98	5060006.840	5241462.260
99	5059998.340	5241460.080
100	5059988.800	5241457.640
101	5060193.480	5241490.710
102	5060258.400	5241489.340
103	5060384.190	5241486.700
104	5060565.750	5241540.630
105	5060633.680	5241560.800
106	5060669.280	5241568.660
107	5060712.160	5241578.120
108	5060759.850	5241588.640

109	5060813.600	5241600.490
110	5060869.440	5241611.910
111	5060988.420	5241636.250
112	5061046.430	5241648.120
113	5061218.410	5241679.870
114	5061358.640	5241838.620
115	5061459.190	5241928.580
116	5061554.440	5242007.950
117	5061660.270	5242288.410
118	5061694.970	5242370.440
119	5061776.690	5242563.580
120	5061803.140	5242637.660
121	5061850.310	5242671.810
122	5061864.250	5242783.090
123	5061864.310	5242783.540
124	5061857.850	5242853.090
125	5061857.730	5242853.290
126	5061852.080	5242914.170
127	5061852.170	5242914.240
128	5061852.080	5242915.230
130	5061308.830	5233574.360
131	5062271.090	5232060.220
132	5062767.140	5232135.270
133	5063859.920	5232345.870
134	5063807.020	5232492.670
135	5063899.130	5232690.820
136	5063944.430	5232738.400
137	5064000.610	5232972.390
138	5064092.610	5233098.170
139	5064391.150	5233308.990
140	5065593.260	5233945.140
141	5066477.840	5234226.260
142	5067398.000	5234950.590
143	5067626.990	5234929.060
144	5068308.440	5235308.530
145	5068665.490	5235472.110
146	5068607.560	5235685.450
147	5069163.150	5235883.970
148	5069717.710	5235902.410
149	5069690.400	5237320.910
150	5069419.170	5237325.790
151	5069438.620	5238154.940

152	5069682.820	5238139.010
153	5069642.330	5240066.350
154	5069642.300	5240066.360
155	5069642.210	5240066.350
156	5069641.740	5240066.320
157	5069640.910	5240066.260
158	5069640.860	5240066.250
159	5069640.820	5240066.250
160	5069640.440	5240066.220
161	5069638.890	5240066.110
162	5069637.360	5240066.000
163	5069632.890	5240065.680
164	5069629.960	5240065.470
165	5069628.390	5240065.420
166	5069620.750	5240065.170
167	5069591.120	5240064.210
168	5069455.510	5240059.800
169	5069441.740	5240059.360
170	5069439.590	5240059.290
171	5069439.280	5240059.280
172	5069398.720	5240057.960
173	5069393.560	5240057.790
174	5069266.140	5240053.650
175	5068520.740	5240029.430
176	5068393.440	5240025.300
177	5067902.590	5240009.350
178	5067925.020	5240155.690
179	5067606.950	5240866.370
180	5067587.230	5240968.770
181	5067555.990	5241131.040
182	5067555.920	5241131.360
183	5067533.370	5241248.490
184	5067523.100	5241301.840
185	5067523.070	5241315.280
186	5067521.460	5241323.680
187	5067521.330	5241323.270
188	5067436.640	5241045.000
189	5067351.970	5240771.950
190	5067290.590	5240632.250
191	5067274.980	5240602.360
192	5067191.110	5240441.750
193	5067093.740	5240242.780
194	5066939.220	5239957.030

195	5066860.910	5239686.100
196.	5066729.670	5239313.560
197	5066657.710	5239108.240
198	5066581.510	5238883.880
199	5066539.170	5238682.790
200	5066507.420	5238441.490
201	5066465.090	5238225.590
202	5066384.660	5237977.940
203	5066310.570	5237747.230
204	5066234.370	5237569.420
205	5066183.570	5237400.090
206	5066153.110	5237368.810
207	5066026.940	5237239.220
208	5066020.820	5237231.760
209	5065891.470	5237074.120
210	5065812.060	5236972.240
211	5065779.290	5236930.190
212	5065721.280	5236866.010
213	5065679.800	5236820.120
214	5065508.350	5236646.560
215	5065348.420	5236535.780
216	5065339.670	5236528.660
217	5065237.420	5236446.530
218	5065339.670	5236529.720
219	5065114.650	5236372.450
220	5065000.350	5236264.500
221	5064886.050	5236126.910
222	5064826.790	5236033.780
223	5064704.400	5236078.090
224	5064744.240	5236174.540
225	5064743.910	5236174.810
226	5064744.240	5236175.600
227	5064735.930	5236182.650
228	5064686.980	5236101.210
229	5064583.310	5235833.190
230	5064399.280	5235617.710
231	5064167.990	5235468.470
232	5063881.660	5235365.680
233	5063823.330	5235344.740
234	5063492.380	5235181.090
235	5063271.290	5235141.740
236	5063173.610	5235124.350
237	5063165.650	5235122.020

238	5062795.490	5235013.580
239	5062608.060	5234907.250
240	5062411.830	5234795.920
241	5062352.340	5234708.020
242	5062248.010	5234553.850
243	5062128.430	5234445.760
244	5061991.740	5234376.790
245	5061985.440	5234373.610
246	5061804.060	5234282.090
247	5061762.720	5234275.850
248	5061518.340	5234239.000
249	5061357.560	5234337.460
250	5061317.670	5234313.800
251	5061296.810	5234301.430
252	5061202.350	5234245.410
253	5061185.590	5234235.470
254	5060990.000	5234132.540
255	5060887.740	5234078.730
256	5060888.630	5234078.140
257	5060968.170	5234026.160
258	5060967.660	5234025.430
259	5060968.170	5234025.100
260	5060889.510	5233910.740
261	5060822.860	5233907.450
262	5060669.200	5233899.890
263	5060579.330	5233895.460
264	5060547.280	5233893.880
265	5060543.560	5233893.700
266	5060448.490	5233955.840
267	5060443.010	5233959.410
268	5060369.120	5233954.600
269	5060284.270	5233949.060
270	5060276.290	5233948.540
271	5060261.880	5233947.610
272	5060232.280	5233945.680
273	5060224.470	5233945.170
274	5060201.570	5233943.670
275	5060200.530	5233943.610
276	5060199.290	5233943.530
277	5060199.070	5233943.510
278	5060199.050	5233943.510
279	5060198.660	5233943.440
280	5060181.760	5233936.900

281	5060157.540	5233932.340
282	5060128.570	5233896.830
283	5060084.190	5233842.310
284	5060051.940	5233802.700
285	5059839.080	5233787.070
286	5059797.140	5233791.880
287	5059737.580	5233798.700
288	5059519.130	5233823.740
289	5059439.960	5233756.100
290	5059403.980	5233686.120
291	5059348.990	5233579.150
292	5059345.480	5233572.330
293	5059324.320	5233531.170
294	5059322.560	5233527.740
295	5059322.720	5233527.000
296	5059323.500	5233523.520
297	5059327.400	5233506.110
298	5059331.920	5233485.920
299	5059334.720	5233477.840
300	5059488.100	5233051.310
301	5061308.830	5233574.360

Агрохозяйственная зона

Участок 1		
№	X	Y
1	5059947.810	5240720.530
2	5060044.590	5240703.280
3	5060088.190	5240641.650
4	5060165.780	5240531.990
5	5060614.270	5239892.380
6	5060667.430	5239816.550
7	5060919.320	5239454.600
8	5061130.990	5239168.850
9	5061329.950	5238931.790
10	5061469.650	5238760.340
11	5061559.840	5238652.400
12	5061598.770	5238605.820
13	5061774.450	5238464.000
14	5062013.640	5238254.450
15	5062169.560	5238124.580
16	5061638.990	5237810.970
17	5061412.010	5237678.890
18	5061058.350	5237470.820

19	5060052.550	5236847.860
20	5059693.660	5239462.440
21	5059776.150	5240571.950
22	5059947.810	5240720.530
24	5064373.190	5244281.100
25	5064085.610	5244452.040
26	5064083.920	5244450.090
27	5064003.070	5244356.600
28	5063844.190	5244172.890
29	5063756.040	5244150.300
30	5063641.750	5244121.000
31	5063483.600	5243952.710
32	5063427.440	5243908.810
33	5063319.060	5243754.310
34	5063210.050	5243669.880
35	5063117.640	5243625.330
36	5063047.750	5243591.640
37	5062988.450	5243527.680
38	5062932.660	5243443.730
39	5062826.970	5243359.320
40	5062615.140	5243276.590
41	5062607.760	5243273.720
42	5062488.400	5243229.720
43	5062376.060	5243188.300
44	5062160.540	5243106.210
45	5061965.130	5243007.610
46	5061852.070	5242915.280
47	5061852.080	5242915.230
48	5061852.170	5242914.240
49	5061852.080	5242914.170
50	5061857.730	5242853.290
51	5061857.850	5242853.090
52	5061864.310	5242783.540
53	5061864.250	5242783.090
54	5061850.310	5242671.810
55	5061803.140	5242637.660
56	5061776.690	5242563.580
57	5061694.970	5242370.440
58	5061660.270	5242288.410
59	5061554.440	5242007.950
60	5061459.190	5241928.580
61	5061358.640	5241838.620

62	5061218.410	5241679.870
63	5061046.430	5241648.120
64	5060988.420	5241636.250
65	5060869.440	5241611.910
66	5060813.600	5241600.490
67	5060759.850	5241588.640
68	5060712.160	5241578.120
69	5060669.280	5241568.660
70	5060633.680	5241560.800
71	5060565.750	5241540.630
72	5060384.190	5241486.700
73	5060258.400	5241489.340
74	5060193.480	5241490.710
75	5060140.280	5241482.090
76	5060098.730	5241475.360
77	5060048.960	5241467.300
78	5059975.200	5241455.350
79	5059974.630	5241455.260
80	5059966.780	5241453.990
81	5059611.000	5241396.370
82	5059484.910	5241377.490
83	5059328.690	5241308.810
84	5059317.260	5241300.140
85	5059229.700	5241241.320
86	5059225.020	5241238.420
87	5058941.810	5240946.720
88	5058935.150	5240906.220
89	5058935.320	5240906.140
90	5059042.180	5240853.800
91	5059042.180	5240852.740
92	5059168.800	5240840.590
93	5059276.580	5240708.030
94	5059284.070	5240621.260
95	5059348.660	5240540.070
96	5059405.370	5240468.800
97	5059571.530	5240497.110
98	5059586.400	5239987.480
99	5059494.140	5239893.110
100	5059463.840	5239740.770
101	5059437.960	5239498.280
102	5059436.250	5239481.600
103	5059398.540	5239114.030
104	5059305.520	5238740.350

105	5059182.900	5238363.800
106	5059123.680	5238293.070
107	5058881.720	5238186.970
108	5058490.510	5238022.740
109	5058436.900	5237997.200
110	5058175.720	5237872.790
111	5057990.750	5237688.720
112	5057953.540	5237651.690
113	5057938.360	5237636.580
114	5057907.680	5237565.210
115	5057798.460	5237311.140
116	5057772.530	5237240.720
117	5057695.610	5237102.840
118	5057673.310	5237062.870
119	5057596.340	5236928.560
120	5057593.520	5236923.640
121	5057592.130	5236921.220
122	5057399.120	5236657.150
123	5057243.740	5236444.560
124	5057075.700	5236269.110
125	5057007.770	5236081.520
126	5057014.140	5236006.250
127	5057017.140	5235970.840
128	5057030.740	5235810.310
129	5057032.840	5235785.470
130	5057033.220	5235780.990
131	5057033.220	5235779.930
132	5057033.200	5235777.040
133	5057065.760	5235745.110
134	5057141.880	5235676.700
135	5057123.440	5235659.300
136	5057403.250	5235377.100
137	5057519.520	5235255.790
138	5057605.900	5235160.570
139	5057735.750	5235027.800
140	5057737.490	5235005.400
141	5057728.270	5234973.620
142	5057642.630	5234846.340
143	5057638.470	5234815.690
144	5057640.850	5234783.910
145	5057677.420	5234525.180
146	5057682.180	5234428.240
147	5057732.730	5234135.650

148	5057782.690	5233807.960
149	5057887.350	5233134.140
150	5057908.760	5233008.820
151	5057917.380	5233007.020
152	5057792.850	5232532.130
153	5058034.520	5232466.610
154	5058138.610	5232720.680
155	5058113.960	5232775.720
156	5058076.890	5232835.100
157	5058094.540	5232910.170
158	5058442.620	5233186.430
159	5058683.870	5233234.150
160	5058770.520	5233285.210
161	5059334.720	5233477.840
162	5059331.920	5233485.920
163	5059327.400	5233506.110
164	5059323.500	5233523.520
165	5059322.720	5233527.000
166	5059322.560	5233527.740
167	5059324.320	5233531.170
168	5059345.480	5233572.330
169	5059348.990	5233579.150
170	5059403.980	5233686.120
171	5059439.960	5233756.100
172	5059519.130	5233823.740
173	5059737.580	5233798.700
174	5059797.140	5233791.880
175	5059839.080	5233787.070
176	5060051.940	5233802.700
177	5060084.190	5233842.310
178	5060128.570	5233896.830
179	5060157.540	5233932.340
180	5060110.540	5233923.640
181	5060088.680	5233984.630
182	5059991.170	5234278.980
183	5059985.210	5234305.750
184	5059970.350	5234361.380
185	5059944.180	5234445.210
186	5060085.120	5234469.620
187	5060151.730	5234480.600
188	5060259.680	5234498.150
189	5060348.580	5234510.050
190	5060387.830	5234393.480

191	5060418.160	5234265.030
192	5060481.200	5234146.090
193	5060472.580	5234135.070
194	5060424.120	5234108.020
195	5060436.190	5234053.880
196	5060272.750	5233973.110
197	5060272.460	5233972.960
198	5060264.440	5233969.000
199	5060198.660	5233943.440
200	5060199.050	5233943.510
201	5060199.070	5233943.510
202	5060199.290	5233943.530
203	5060200.530	5233943.610
204	5060201.570	5233943.670
205	5060224.470	5233945.170
206	5060232.280	5233945.680
207	5060261.880	5233947.610
208	5060276.290	5233948.540
209	5060284.270	5233949.060
210	5060369.120	5233954.600
211	5060443.010	5233959.410
212	5060448.490	5233955.840
213	5060543.560	5233893.700
214	5060547.280	5233893.880
215	5060579.330	5233895.460
216	5060669.200	5233899.890
217	5060822.860	5233907.450
218	5060889.510	5233910.740
219	5060968.170	5234025.100
220	5060967.660	5234025.430
221	5060968.170	5234026.160
222	5060888.630	5234078.140
223	5060887.740	5234078.730
224	5060990.000	5234132.540
225	5061185.590	5234235.470
226	5061202.350	5234245.410
227	5061296.810	5234301.430
228	5061317.670	5234313.800
229	5061357.560	5234337.460
230	5061518.340	5234239.000
231	5061762.720	5234275.850
232	5061804.060	5234282.090
233	5061985.440	5234373.610

234	5061991.740	5234376.790
235	5062128.430	5234445.760
236	5062248.010	5234553.850
237	5062352.340	5234708.020
238	5062411.830	5234795.920
239	5062608.060	5234907.250
240	5062795.490	5235013.580
241	5063165.650	5235122.020
242	5063173.610	5235124.350
243	5063271.290	5235141.740
244	5063492.380	5235181.090
245	5063823.330	5235344.740
246	5063881.660	5235365.680
247	5064167.990	5235468.470
248	5064399.280	5235617.710
249	5064583.310	5235833.190
250	5064686.980	5236101.210
251	5064735.930	5236182.650
252	5064744.240	5236175.600
253	5064743.910	5236174.810
254	5064744.240	5236174.540
255	5064704.400	5236078.090
256	5064826.790	5236033.780
257	5064886.050	5236126.910
258	5065000.350	5236264.500
259	5065114.650	5236372.450
260	5065339.670	5236529.720
261	5065237.420	5236446.530
262	5065339.670	5236528.660
263	5065348.420	5236535.780
264	5065508.350	5236646.560
265	5065679.800	5236820.120
266	5065721.280	5236866.010
267	5065779.290	5236930.190
268	5065812.060	5236972.240
269	5065891.470	5237074.120
270	5066020.820	5237231.760
271	5066026.940	5237239.220
272	5066153.110	5237368.810
273	5066183.570	5237400.090
274	5066234.370	5237569.420
275	5066310.570	5237747.230
276	5066384.660	5237977.940

277	5066465.090	5238225.590
278	5066507.420	5238441.490
279	5066539.170	5238682.790
280	5066581.510	5238883.880
281	5066657.710	5239108.240
282	5066729.670	5239313.560
283	5066860.910	5239686.100
284	5066939.220	5239957.030
285	5067093.740	5240242.780
286	5067191.110	5240441.750
287	5067274.980	5240602.360
288	5067290.590	5240632.250
289	5067351.970	5240771.950
290	5067436.640	5241045.000
291	5067521.330	5241323.270
292	5067521.460	5241323.680
293	5067523.070	5241315.280
294	5067525.540	5241338.160
295	5067612.270	5241558.140
296	5067612.330	5241558.290
297	5067603.860	5241691.640
298	5067576.340	5241710.690
299	5067320.220	5241909.660
300	5067078.920	5242098.040
301	5066871.590	5242252.530
302	5066755.070	5242339.340
303	5066591.280	5242442.300
304	5066532.820	5242479.040
305	5066325.390	5242608.160
306	5066189.920	5242701.290
307	5065948.620	5242851.580
308	5065741.190	5242980.690
309	5065696.200	5243006.630
310	5065506.240	5243116.160
311	5065476.600	5243164.840
312	5065385.590	5243291.840
313	5065275.520	5243425.190
314	5065091.370	5243670.730
315	5065063.080	5243701.060
316	5064915.690	5243859.110
317	5064860.650	5244049.610
318	5064826.790	5244130.050
319	5064813.390	5244137.830

320	5064695.550	5244206.250
321	5064547.390	5244233.760
322	5064489.440	5244240.650
323	5064489.320	5244240.660
324	5064373.190	5244281.100

Приложение 2
к постановлению
Совета министров Республики Крым
от 21 июня 2016 года № 269
(в редакции постановления
Совета министров Республики Крым
от «12 февраля 2021 года № 81)

ПОЛОЖЕНИЕ О ПРИРОДНОМ ПАРКЕ РЕГИОНАЛЬНОГО ЗНАЧЕНИЯ РЕСПУБЛИКИ КРЫМ «КАРАЛАРСКИЙ»

1. Общие положения

1.1. Природный парк регионального значения «Караларский» (далее - Природный парк) в соответствии с распоряжением Совета министров Республики Крым от 05 февраля 2015 года № 69-р «Об утверждении Перечня особо охраняемых природных территорий регионального значения Республики Крым» является особо охраняемой природной территорией регионального значения.

1.2. Природный парк образован без ограничения срока действия.

1.3. Природный парк находится в ведении Министерства экологии и природных ресурсов Республики Крым (далее - Минприроды Крыма).

1.4. Управление Природным парком, оказание рекреационных услуг и услуг по обеспечению функционирования Природного парка, а также выполнение мероприятий по сохранению биологического разнообразия и поддержанию в естественном состоянии природных комплексов и объектов на территории Природного парка осуществляется Государственным автономным учреждением Республики Крым «Управление особо охраняемыми природными территориями Республики Крым» (далее - Учреждение).

1.5. Осуществление деятельности на территории Природного парка, не противоречащей режиму особой охраны территории Природного парка, установленному настоящим Положением, предварительно согласовывается с Учреждением. Осуществление рекреационной и эколого-просветительской деятельности, в том числе размещение объектов обслуживания посетителей Природного парка, разрешается в соответствии с научным обоснованием при условии соблюдения режима особой охраны и на основании договора с Учреждением.

В случае несоответствия заявленной деятельности режиму особой охраны территории Природного парка, установленному настоящим

Положением, Учреждение отказывает в согласовании.

1.6. Природный парк образован без изъятия земельных участков у их правообладателей.

Ограничение прав правообладателей земельных участков в целях соблюдения режима Заказника устанавливается в соответствии с федеральным законодательством.

1.7. Общая площадь Природного парка составляет 6806 га, в том числе: сухопутная территория - 6446 га, акватория Азовского моря - 360 га.

1.8. Оказание Учреждением платных услуг осуществляется в соответствии с действующим законодательством.

2. Границы Природного парка

2.1. Природный парк расположен на территории Ленинского района Республики Крым. Ближайшие населенные пункты: пгт Багерово, с. Золотое, с. Чистополье Ленинского района.

2.2. Границы и особенности режима особой охраны Природного парка учитываются при подготовке документов территориального планирования.

2.3. Границы Природного парка представлены в приложении 1 к настоящему Положению.

2.4. Сведения о характерных точках границ Природного парка представлены в приложении 2 к настоящему Положению.

2.5. Границы функциональных зон Природного парка и сведения о характерных точках функциональных зон представлены в приложениях 3, 4 к настоящему Положению.

2.6. Сведения о границах Природного парка внесены в Единый государственный реестр недвижимости (учетный номер 90.00.2.129).

3. Цель создания и задачи Природного парка

3.1. Природный парк создан с целью сохранения уникальных и типичных природных комплексов и объектов, достопримечательных природных образований, редких, находящихся под угрозой исчезновения и иных ценных объектов растительного и животного мира, их генетического фонда.

3.2. Основными задачами Природного парка являются:

охрана уникальных природных комплексов и объектов;

охрана редких и находящихся под угрозой исчезновения видов животных и растений, занесенных в Красную книгу Российской Федерации и Красную книгу Республики Крым;

охрана и восстановление охотничьих видов животных и птиц;

организация использования рекреационных ресурсов Природного парка в эколого-просветительских целях;

создание условий для отдыха населения, развития физической культуры и спорта, организация контролируемого туристско-экскурсионного обслуживания;

осуществление разрешенной рекреационной деятельности при соблюдении установленного режима особой охраны;

сохранение объектов культурного наследия;

организация и проведение научных исследований, осуществление экологического мониторинга.

4. Режим особой охраны территории Природного парка

4.1. На территории Природного парка запрещается любая деятельность, которая может нанести ущерб природным комплексам и объектам растительного и животного мира, культурно-историческим объектам и которая противоречит его целям и задачам, в том числе:

1) строительство объектов капитального строительства;

2) размещение объектов некапитального строительства, не связанных с выполнением задач, возложенных на Природный парк;

3) проведение мелиоративных и любых других работ, которые могут привести к изменению гидрологического и гидрохимического режимов;

4) загрязнение и засорение территории Природного парка и его водных объектов;

5) пускание палов, выжигание растительности;

6) пользование недрами, за исключением использования подземных вод и родникового стока на территории Парка, которые используются для целей питьевого и хозяйственно-бытового водоснабжения, при условии отсутствия негативного влияния на природные комплексы и объекты Парка, при наличии разрешительных документов в соответствии с законодательством Российской Федерации;

7) уничтожение и повреждение форм рельефа и геологических отслоений, сбор образцов горных пород и минералов, остатков ископаемой флоры и фауны (кроме сбора для научных целей в установленном законодательством порядке);

8) создание объектов размещения отходов производства и потребления, радиоактивных, химических, взрывчатых, токсичных, отравляющих и ядовитых веществ;

9) применение минеральных удобрений, химических средств защиты растений и стимуляторов роста без согласования в установленном законодательством порядке;

10) движение и стоянка транспортных средств (кроме транспорта Учреждения, экстренных, аварийных и надзорных служб, транспорта для проведения хозяйственных мероприятий, связанных с обеспечением функционирования Парка и использованием транспортных средств правообладателями земельных участков, расположенных в границах Природного парка) без согласования с Учреждением, за исключением их движения по установленным Минприроды Крыма экскурсионным экологическим маршрутам и стоянки в специально отведенных и оборудованных для этих целей местах;

11) организация лагерей, мест отдыха, стоянок автотранспорта, разведение костров, пользование открытыми источниками огня, установка палаток за пределами специально предусмотренных для этих целей мест;

12) уничтожение или повреждение деревьев, травянистой растительности;

13) сенокошение и распашка земель, за исключением случаев, предусмотренных настоящим Положением;

14) осуществление заготовки и сбора недревесных лесных ресурсов, дикорастущих плодов, ягод, орехов, грибов, других пригодных для употребления в пищу лесных ресурсов, лекарственных растений, за исключением сбора для научных целей, а также заготовки и сбора гражданами таких ресурсов для собственных нужд;

15) уничтожение, добыча и отлов объектов животного мира, за исключением случаев, предусмотренных настоящим Положением;

16) разорение гнезд, нор, сбор яиц и пуха, кроме сбора в научных целях, который проводится в соответствии с требованиями действующего законодательства;

17) обустройство загонов и птичников;

18) прогон (проход) и выпас сельскохозяйственных животных, за исключением случаев, предусмотренных настоящим Положением;

19) проведение промысловой охоты;

20) нахождение с огнестрельным, пневматическим и охотничьим оружием (за исключением лиц, осуществляющих государственный контроль и надзор, а также лиц, проводящих оперативно-розыскные мероприятия), кроме случаев, предусмотренных настоящим Положением;

21) нахождение с огнестрельным, пневматическим и охотничьим оружием (за исключением лиц, осуществляющих государственный контроль и надзор, а также лиц, проводящих оперативно-розыскные мероприятия), кроме случаев, предусмотренных настоящим Положением;

22) нахождение с метательным оружием, капканами и другими орудиями охоты, а также с продукцией добывания объектов животного мира без соответствующих разрешений, предусмотренных действующим законодательством Российской Федерации и Республики Крым, за исключением случаев, предусмотренных настоящим Положением;

23) нахождение с собаками охотничьих пород (за исключением используемых при организации мероприятий по охране природных комплексов и объектов, а также при проведении оперативно-розыскных и аварийно-спасательных мероприятий и случаев, предусмотренных настоящим Положением);

24) нанесение самовольных надписей и знаков;

25) проведение в пределах Природного парка археологических исследований без согласования в установленном законодательством порядке;

26) уничтожение или повреждение информационных знаков, элементов благоустройства;

27) хранение горюче-смазочных материалов;

28) нарушение естественного состояния водных объектов.

29) посадка летательных аппаратов и высадка пассажиров без согласования в установленном законодательством порядке;

29) вырубка, удаление (снос, уничтожение) зеленых насаждений, за исключением случаев, предусмотренных действующим законодательством Республики Крым;

30) осуществление всех видов рыболовства, за исключением случаев, предусмотренных настоящим Положением;

31) несанкционированный водозабор и сброс неочищенных сточных вод.

4.2. На территории Природного парка в установленном порядке разрешается:

1) осуществление Учреждением рекреационной и эколого-просветительской деятельности при соблюдении режима особой охраны Природного парка;

2) проведение научных исследований и производственных практик, использование природных ресурсов в научно-исследовательских целях, не разрушающих окружающую среду и не истощающих биологические ресурсы;

3) размещение объектов некапитального строительства и строительство линейных сооружений связанных с выполнением задач, возложенных на Природный парк, проведение капитального ремонта и реконструкции существующих объектов капитального строительства, а также линейных сооружений в соответствии с действующим законодательством;

4) ликвидация последствий и предупреждение возникновения чрезвычайных ситуаций техногенного (антропогенного) и природного характера;

5) осуществление противопожарных мероприятий;

6) проведение любительской и спортивной охоты, охоты в целях регулирования численности охотничьих ресурсов, осуществления научно-исследовательской деятельности;

7) рыболовство в научно-исследовательских и контрольных целях, в учебных и культурно-просветительских целях, любительское рыболовство.

4.3. Юридические лица, индивидуальные предприниматели,

заключившие охотхозяйственные соглашения, имеют право осуществлять деятельность в сфере охотничьего хозяйства на территории охотничьих угодий, входящих в границы Природного парка, в соответствии с требованиями Федерального закона от 24 июля 2009 года № 209-ФЗ «Об охоте и о сохранении охотничьих ресурсов и о внесении изменений в отдельные законодательные акты Российской Федерации» и принятых в соответствии с ним нормативных правовых актов.

Деятельность, связанная с поиском, выслеживанием, преследованием охотничьих ресурсов, их добычей, первичной переработкой и транспортировкой на территории охотничьих угодий Республики Крым, расположенных в границах Природного парка, осуществляется на основании разрешений на добычу охотничьих ресурсов, выдаваемых в установленном законом порядке, и при условии соблюдения ограничений охоты, установленных Правилами охоты, утвержденными приказом Министерства природных ресурсов и экологии Российской Федерации от 24 июля 2020 года № 477 «Об утверждении Правил охоты», а также ограничений охоты, введенных в установленном порядке руководителем высшего исполнительного органа государственной власти Республики Крым.

4.4. На территории Природного парка хозяйственная и иная деятельность осуществляется с соблюдением настоящего Положения, Требований по предотвращению гибели объектов животного мира при осуществлении производственных процессов, а также при эксплуатации транспортных магистралей, трубопроводов, линий связи и электропередачи, утвержденных постановлением Правительства Российской Федерации от 13 августа 1996 года № 997, и Требований по предотвращению гибели объектов животного мира при осуществлении производственных процессов, а также при эксплуатации транспортных магистралей, трубопроводов, линий связи и электропередачи на территории Республики Крым, утвержденных постановлением Совета министров Республики Крым от 08 августа 2016 года № 382.

5. Зонирование территории Природного парка

5.1. На территории Природного парка выделяются природоохранная, рекреационная, агрохозяйственная и хозяйственная функциональные зоны.

5.1.1. Природоохранная зона

Природоохранная зона предназначена для сохранения и восстановления представляющих особую ценность природных сообществ, редких и исчезающих видов растений или животных, других объектов живой и неживой природы, а также для использования в природоохранных и научных целях. Общая площадь природоохранной зоны составляет 3170 га.

В природоохранной зоне в дополнение к деятельности, указанной в пункте 4.1 раздела 4 настоящего Положения, запрещается:

1) проход вне установленных экскурсионных экологических маршрутов;

- 2) организация лодочных стоянок;
- 3) проведение спортивных и культурных мероприятий и организация мест отдыха населения;
- 4) проведение всех видов охоты.

5.1.2. Рекреационная зона

Рекреационная зона Природного парка - специально обустроенная и предназначенная для массового отдыха населения и развития экологического туризма. Режим особой охраны рекреационной зоны направлен на максимальное сохранение естественного облика природных и культурных ландшафтов. Площадь рекреационной зоны составляет 3105 га.

В рекреационной зоне в дополнение к деятельности, указанной в пункте 4.2 раздела 4 настоящего Положения, разрешается:

- 1) организация мест отдыха туристов, туристических троп, пешеходных, велосипедных и конных прогулок, познавательных, туристических и экологических экскурсий;
- 2) организация мест наблюдений за птицами с установкой соответствующей инфраструктуры;
- 3) любительский лов рыбы с соблюдением правил рыболовства для Азово-Черноморского рыбохозяйственного бассейна.

5.1.3. Агрохозяйственная зона

Агрохозяйственная зона предназначена для размещения, строительства и эксплуатации объектов, необходимых для обеспечения охраны, содержания и использования Природного парка в соответствии с его целями и задачами, и не противоречит установленному режиму, и предназначенных для сельскохозяйственного использования, обслуживания объектов сторонних землепользователей. Площадь агрохозяйственной зоны составляет 315 га.

В агрохозяйственной зоне в дополнение к деятельности, указанной в пункте 4.2 раздела 4 настоящего Положения, разрешается:

- 1) обработка сельхозугодий и проведение посевных и уборочных мероприятий;
- 2) движение транспортных средств для обслуживания земельных участков их правообладателями.
- 3) выпас скота в пределах земельного участка, предоставленного в землепользование;
- 4) внесение удобрений и применение средств защиты растений (агрохимикатов и пестицидов), прошедших регистрацию на территории Российской Федерации (в соответствии с Порядком государственной регистрации пестицидов и агрохимикатов), в сроки и способами, согласованными с Учреждением и уполномоченными органами.

5.1.4. Хозяйственная зона

Хозяйственная зона предназначена для проведения хозяйственной деятельности, направленной на выполнение задач, стоящих перед Природным парком (в ее границах могут находиться земли других землепользователей,

земли которых включены в состав Природного парка, на которых хозяйственная деятельность осуществляется с соблюдением общих требований к охране окружающей природной среды). Площадь хозяйственной зоны составляет 216 га.

В хозяйственной зоне Природного парка в дополнение к деятельности, указанной в пункте 4.2 раздела 4 настоящего Положения, разрешается деятельность по обслуживанию, ремонту, охране, коммуникаций, инженерных сооружений, не нарушающая природоохранной и рекреационной ценности ландшафтов.

6. Виды разрешенного использования земельных участков, расположенных на территории Природного парка

6.1. В природоохранной зоне:

основной вид разрешенного использования земельных участков:

деятельность по особой охране и изучению природы (9.0);

вспомогательные виды разрешенного использования земельных участков:

обеспечение научной деятельности (3.9), кроме размещения объектов капитального строительства;

историко-культурная деятельность (9.3)

6.2. В рекреационной зоне:

основные виды разрешенного использования земельных участков:

охрана природных территорий (9.1);

вспомогательные виды разрешенного использования земельных участков:

обеспечение научной деятельности (3.9), кроме размещения объектов капитального строительства;

природно-познавательный туризм (5.2), кроме размещения объектов капитального строительства;

историко-культурная деятельность (9.3).

6.3. В агрохозяйственной зоне:

основной вид разрешенного использования земельных участков:

охрана природных территорий (9.1);

сельскохозяйственное использование (1.0), кроме размещения объектов капитального строительства;

вспомогательные виды разрешенного использования земельных участков;

обеспечение научной деятельности (3.9), кроме размещения объектов капитального строительства;

историко-культурная деятельность (9.3).

6.4. В хозяйственной зоне:

основной вид разрешенного использования земельных участков:

охрана природных территорий (9.1);

вспомогательные виды разрешенного использования земельных участков:

трубопроводный транспорт (7.5), кроме размещения объектов капитального строительства.

6.2. Предельные (максимальные и (или) минимальные) параметры, реконструкции объектов капитального строительства на территории Природного парка:

1) при реконструкции зданий, строений, сооружений, реконструкция которых разрешается настоящим положением, соблюдаются минимальные отступы не менее одного метра от границ земельного участка, расположенного на территории Природного парка, за пределами которых запрещена реконструкция зданий, строений и сооружений;

2) на территории Природного парка при реконструкции могут располагаться здания, строения, сооружения не более 1 этажа;

3) максимальный процент застройки территории Природного парка составляет – 1%.

7. Организация охраны территории Природного парка

7.1. Государственный надзор в области охраны и использования особо охраняемых природных территорий осуществляется Минприроды Крыма при осуществлении регионального государственного экологического надзора в соответствии с законодательством Российской Федерации, Республики Крым в порядке, установленном Советом министров Республики Крым.

7.2. Охрана территории Природного парка, его природных комплексов и объектов обеспечивается Учреждением.

7.3. Ответственность за нарушение режима Природного парка устанавливается в соответствии с законодательством Российской Федерации и Республики Крым.

7.4. Посетители Природного парка, правообладатели земельных участков, которые расположены в границах Природного парка, обязаны соблюдать установленный режим особой охраны Природного парка и несут за его нарушение административную, уголовную и иную установленную законом ответственность.

7.5. Вред, причиненный природным объектам и комплексам в границах Природного парка, подлежит возмещению в соответствии с утвержденными в установленном порядке таксами и методиками исчисления размера ущерба, а при их отсутствии - по фактическим затратам на их восстановление.

Приложение 1
к Положению
о природном парке
регионального значения
Республики Крым «Караларский»

**Границы природного парка регионального значения
Республики Крым «Караларский»**



Приложение 2
к Положению
о природном парке
регионального значения
Республики Крым «Караларский»

**Сведения о характерных точках границ природного парка
регионального значения Республики Крым «Караларский»**

**Географические координаты поворотных точек границ
земельного участка (система координат СК-63, зона 5)**

№ характерных точек границ	Координаты, м	
	X	Y
1	5029024.01	5360753.72
2	5028090.54	5361194.45
3	5027643.55	5360834.62
4	5027516.84	5360674.29
5	5027433.37	5360447.17
6	5027324.71	5360308.90
7	5027151.00	5360239.96
8	5026886.74	5360003.89
9	5026562.58	5360254.06
10	5026304.78	5360484.39
11	5026224.36	5360630.24
12	5025921.30	5360761.44
13	5025808.55	5360733.25
14	5025312.66	5361243.97

15	5025333.62	5361297.95
16	5025414.36	5361426.86
17	5025426.69	5361676.79
18	5025408.72	5361712.63
19	5025354.02	5361850.20
20	5025363.12	5361941.20
21	5024958.89	5361854.18
22	5024389.50	5361142.44
23	5024405.93	5360469.03
24	5024604.61	5360306.54
25	5024868.86	5360286.35
26	5024719.37	5359596.47
27	5024536.70	5358776.86
28	5024416.88	5358005.32
29	5024779.59	5358023.12
30	5024895.82	5357459.86
31	5024974.20	5356346.40
32	5024849.07	5355700.55
33	5024302.10	5355698.53
34	5023712.76	5355646.05
35	5023733.86	5354850.63
36	5024008.68	5354659.18
37	5024107.49	5354316.43


38	5024116.77	5353911.92
39	5024005.59	5353609.30
40	5023767.82	5353451.82
41	5023446.68	5353402.42
42	5023081.00	5353389.98
43	5022787.45	5350692.56
44	5022759.26	5349407.00
45	5022872.41	5349308.74
46	5023495.71	5347054.17
47	5024437.00	5345739.19
48	5024584.50	5345436.13
49	5024663.10	5345119.36
50	5024687.04	5345126.06
51	5024771.50	5345146.41
52	5024797.13	5345134.35
53	5024816.74	5345115.48
54	5024821.26	5345080.05
55	5024840.88	5345037.09
56	5024924.18	5344996.10
57	5024956.01	5344910.45
58	5024961.53	5344891.14
59	5025000.48	5344708.10
60	5025122.04	5344735.45

61	5025797.36	5345460.19
62	5025978.55	5345699.02
63	5026291.50	5346316.70
64	5026497.40	5347008.50
65	5027263.31	5348408.56
66	5027610.23	5349211.42
67	5027890.48	5349945.72
68	5028119.82	5350755.73
69	5028383.37	5352271.09
70	5028655.14	5353621.74
71	5028646.91	5354190.00
72	5028622.56	5354645.22
73	5028655.31	5355166.26
74	5028676.15	5355800.46
75	5028836.33	5356339.51
76	5028967.94	5356979.52
77	5029087.04	5357908.47
78	5029167.43	5358620.08
79	5029262.71	5359206.63
80	5029338.70	5359370.24
81	5029399.91	5360067.28
82	5029206.02	5360215.91
83	5029172.58	5360231.73

1	5029024.01	5360753.72
---	------------	------------

Приложение 3
к Положению
о природном парке
регионального значения
Республики Крым «Караларский»

КАРТА-СХЕМА
функционального зонирования территории природного парка
регионального значения Республики Крым «Караларский»



Приложение 4
к Положению
о природном парке
регионального значения
Республики Крым «Караларский»

**Сводная ведомость
координат функционального зонирования территории природного парка
«Караларский»**

Система координат СК-63, система высот - Балтийская, 1977 г.

Агрохозяйственная зона

Номер точки	Координата X	Координата Y
1	5028040.02	5356340.91
2	5028016.12	5356497.81
3	5028015.55	5356501.25
4	5027452.40	5360191.44
5	5027260.77	5360201.68
6	5027106.14	5358051.17
7	5026520.37	5357963.58
8	5026532.77	5356868.27
9	5026532.80	5356865.77
10	5026535.39	5356637.29
11	5026535.42	5356634.34
12	5026538.46	5356365.91
13	5026980.35	5356358.55
14	5026985.23	5356358.47
1	5028040.02	5356340.91

Природоохранная зона участок № 1

Номер точки	Координата X	Координата Y
1	5025489,54	5345892,69

2	5025467,94	5345923,90
3	5025423,84	5345976,27
4	5025384,63	5346009,29
5	5025336,12	5346033,99
6	5025278,26	5346042,80
7	5025227,83	5346033,10
8	5025190,78	5346017,42
9	5025175,32	5345969,68
10	5025169,15	5345929,43
11	5025191,61	5345900,73
12	5025190,37	5345846,18
13	5025187,30	5345769,81
14	5025153,32	5345714,65
15	5025098,28	5345648,73
16	5025056,88	5345612,94
17	5025033,83	5345559,38
18	5025017,33	5345482,27
19	5025023,61	5345421,78
20	5025029,10	5345368,01
21	5025063,28	5345335,03
22	5025126,76	5345291,76
23	5025203,95	5345285,33
24	5025325,13	5345327,27
25	5025488,63	5345419,27
26	5025498,01	5345439,35
27	5025475,60	5345474,77
28	5025486,14	5345538,48
29	5025527,03	5345622,13
30	5025596,57	5345719,83
31	5025609,41	5345755,00
32	5025609,76	5345802,84
33	5025617,61	5345843,07
34	5025602,71	5345871,72

35	5025565,79	5345874,51
36	5025531,41	5345878,11

Природоохранная зона участок № 2

Номер точки	Координата X	Координата Y
1	5025883,50	5346276,76
2	5025853,32	5346282,86
3	5025819,79	5346288,98
4	5025784,61	5346298,47
5	5025763,73	5346312,89
6	5025747,99	5346340,71
7	5025740,63	5346367,62
8	5025699,64	5346386,39
9	5025674,67	5346414,27
10	5025653,83	5346434,57
11	5025606,70	5346418,13
12	5025568,00	5346405,82
13	5025519,15	5346383,52
14	5025486,30	5346367,81
15	5025461,01	5346353,73
16	5025441,45	5346318,62
17	5025404,16	5346270,20
18	5025378,93	5346263,67
19	5025329,12	5346225,43
20	5025288,70	5346207,26
21	5025255,70	5346172,24
22	5025235,42	5346153,92
23	5025215,94	5346129,72
24	5025209,72	5346082,76
25	5025212,91	5346060,07
26	5025285,17	5346068,78
27	5025337,28	5346078,47

28	5025375,00	5346070,64
29	5025415,98	5346050,19
30	5025446,87	5346027,30
31	5025473,55	5346001,93
32	5025496,01	5345974,06
33	5025527,59	5345931,02
34	5025565,24	5345913,96
35	5025602,93	5345901,93
36	5025638,08	5345887,41
37	5025643,43	5345873,94
38	5025644,56	5345855,05
39	5025642,18	5345816,45
40	5025641,15	5345790,86
41	5025664,20	5345785,65
42	5025685,18	5345785,92
43	5025706,95	5345778,63
44	5025728,75	5345774,27
45	5025750,15	5345774,54
46	5025769,48	5345778,18
47	5025773,97	5345818,01
48	5025779,19	5345844,00
49	5025794,05	5345866,97
50	5025804,68	5345886,62
51	5025808,28	5345919,75
52	5025811,41	5345945,32
53	5025811,99	5345967,14
54	5025814,29	5345995,66
55	5025825,03	5346028,74
56	5025866,05	5346072,09
57	5025902,45	5346113,79
58	5025894,47	5346170,92
59	5025882,94	5346200,38
60	5025868,89	5346230,70

61	5025890,04	5346253,21
62	5025904,39	5346264,86

Природоохранная зона участок № 3

Номер точки	Координата X	Координата Y
1	5028250,94	5353287,35
2	5028232,85	5353331,13
3	5028236,44	5353358,79
4	5028226,62	5353389,08
5	5028212,52	5353407,66
6	5028204,34	5353432,90
7	5028218,83	5353459,63
8	5028262,90	5353511,27
9	5028275,84	5353552,28
10	5028288,70	5353584,89
11	5028273,89	5353619,42
12	5028256,80	5353681,65
13	5028263,95	5353733,61
14	5028257,68	5353784,85
15	5028242,90	5353822,73
16	5028229,63	5353840,47
17	5028219,23	5353801,96
18	5028204,59	5353757,61
19	5028175,83	5353731,01
20	5028131,92	5353697,82
21	5028086,98	5353643,66
22	5028060,37	5353573,41
23	5028043,17	5353524,05
24	5028023,29	5353455,41
25	5028005,17	5353395,99
26	5027985,32	5353331,55

27	5027980,61	5353270,33
28	5027970,94	5353218,39
29	5027961,93	5353144,63
30	5027920,98	5352965,41
31	5027899,15	5352864,06
32	5027925,66	5352822,72
33	5027981,10	5352829,81
34	5028030,51	5352818,48
35	5028096,46	5352778,50
36	5028142,90	5352813,35
37	5028180,93	5352845,75
38	5028228,86	5352857,94
39	5028227,58	5352904,93
40	5028232,07	5352940,98
41	5028249,18	5352979,43
42	5028269,74	5353030,44
43	5028284,48	5353086,53
44	5028286,60	5353138,53
45	5028288,90	5353212,35
46	5028264,10	5353256,19

Природоохранная зона участок № 4

Номер точки	Координата X	Координата Y
1	5022787,45	5350692,56
2	5022759,26	5349406,99
3	5022872,41	5349308,74
4	5023331,43	5347648,39
5	5023748,25	5347970,93
6	5024189,77	5347927,28

7	5024203,98	5348034,64
8	5024326,31	5348275,50
9	5024528,46	5348448,58
10	5024810,73	5348594,16
11	5025120,07	5348779,82
12	5025817,05	5348895,30
13	5026166,18	5349040,31
14	5026702,46	5349156,99
15	5027014,89	5349745,36
16	5027410,55	5350695,52
17	5027526,00	5351728,42
18	5027112,83	5351933,22
19	5026740,68	5352245,13
20	5026580,08	5352246,46
21	5026458,74	5352140,04
22	5026227,90	5351739,07
23	5026119,07	5351525,10
24	5025703,40	5351098,03
25	5025487,99	5351218,75
26	5025294,92	5351671,57
27	5025051,75	5351957,97
28	5024927,16	5352311,20
29	5024673,16	5352656,48
30	5023767,82	5353451,82
31	5023446,68	5353402,42
32	5023081,00	5353389,98

Природоохранная зона участок № 5

Номер точки	Координата X	Координата Y
1	5024672,69	5355699,90
2	5024371,42	5353849,88
3	5025088,18	5353118,45

4	5025363,04	5353169,86
5	5025468,79	5353800,22
6	5025670,14	5353865,65
7	5025782,02	5353643,10
8	5025865,83	5353266,35
9	5026791,43	5352714,69
10	5027118,12	5352570,97
11	5027678,57	5352378,33
12	5028072,01	5353811,57
13	5028069,93	5354348,60
14	5027245,50	5354953,22
15	5026481,95	5355638,03
16	5025287,72	5355732,21
17	5025287,71	5355732,20
18	5025287,48	5355732,18
19	5024849,06	5355700,55

Природоохранная зона участок № 6

Номер точки	Координата X	Координата Y
1	5024944,29	5361074,35
2	5024730,68	5361136,87
3	5024550,21	5361165,48
4	5024463,92	5361235,46
5	5024389,50	5361142,44
6	5024405,93	5360469,03
7	5024604,61	5360306,54
8	5024868,86	5360286,34
9	5024719,37	5359596,47
10	5024550,74	5358839,85
11	5024761,07	5358698,53
12	5025045,15	5358292,92
13	5025499,40	5358194,71
14	5025671,80	5358018,52

15	5026302,05	5358140,30
16	5027135,01	5358452,62
17	5027260,77	5360201,68
18	5027151,00	5360239,96
19	5026886,74	5360003,89
20	5026562,58	5360254,06
21	5026304,78	5360484,39
22	5026224,36	5360630,24
23	5025921,30	5360761,44
24	5025808,55	5360733,25
25	5025482,85	5361068,69
26	5025265,17	5361030,95
27	5025104,99	5361079,51

Рекреационная зона участок № 1

Номер точки	Координата X	Координата Y
1	5 029 024,01	5 360 753,72
2	5 028 090,54	5 361 194,45
3	5 027 643,55	5 360 834,62
4	5 027 516,84	5 360 674,29
5	5 027 433,37	5 360 447,17
6	5 027 324,71	5 360 308,90
7	5 027 151,00	5 360 239,96
8	5 027 260,77	5 360 201,68
9	5 027 452,40	5 360 191,44
10	5 028 015,55	5 356 501,25
11	5 028 016,12	5 356 497,81
12	5 028 040,02	5 356 340,91
13	5 026 985,23	5 356 358,47
14	5 026 980,35	5 356 358,55
15	5 026 538,46	5 356 365,91
16	5 026 535,42	5 356 634,34
17	5 026 535,39	5 356 637,29
18	5 026 532,80	5 356 865,77
19	5 026 532,77	5 356 868,27
20	5 026 520,37	5 357 963,58
21	5 027 106,14	5 358 051,17
22	5 027 135,01	5 358 452,62

23	5 026 302,05	5 358 140,30
24	5 025 671,80	5 358 018,52
25	5 025 499,40	5 358 194,71
26	5 025 045,15	5 358 292,92
27	5 024 761,07	5 358 698,53
28	5 024 550,74	5 358 839,85
29	5 024 536,70	5 358 776,86
30	5 024 416,88	5 358 005,32
31	5 024 685,95	5 358 018,52
32	5 024 665,59	5 358 234,99
33	5 024 667,99	5 358 326,87
34	5 024 797,10	5 358 309,94
35	5 024 913,52	5 358 219,98
36	5 025 035,73	5 357 967,67
37	5 025 097,67	5 357 721,50
38	5 025 125,19	5 357 287,58
39	5 025 109,31	5 356 863,19
40	5 025 150,59	5 356 422,92
41	5 025 131,92	5 355 830,56
42	5 026 592,86	5 355 898,60
43	5 028 061,40	5 355 875,51
44	5 028 083,35	5 356 086,76
45	5 028 250,09	5 356 028,22
46	5 028 239,29	5 355 767,49
47	5 026 590,20	5 355 814,69
48	5 025 295,02	5 355 731,63
49	5 026 481,95	5 355 638,03
50	5 027 245,50	5 354 953,22
51	5 028 069,93	5 354 348,60
52	5 028 072,01	5 353 811,57
53	5 027 866,60	5 353 063,30
54	5 027 942,05	5 353 057,61
55	5 027 961,93	5 353 144,63
56	5 027 970,94	5 353 218,39
57	5 027 980,61	5 353 270,33
58	5 027 985,32	5 353 331,55
59	5 028 005,17	5 353 395,99
60	5 028 023,29	5 353 455,41
61	5 028 043,17	5 353 524,05
62	5 028 060,37	5 353 573,41
63	5 028 086,98	5 353 643,66
64	5 028 131,92	5 353 697,82
65	5 028 175,83	5 353 731,01

66	5 028 204,59	5 353 757,61
67	5 028 219,23	5 353 801,96
68	5 028 229,63	5 353 840,47
69	5 028 242,90	5 353 822,73
70	5 028 257,68	5 353 784,85
71	5 028 263,95	5 353 733,61
72	5 028 256,80	5 353 681,65
73	5 028 273,89	5 353 619,42
74	5 028 288,70	5 353 584,89
75	5 028 275,84	5 353 552,28
76	5 028 262,90	5 353 511,27
77	5 028 218,83	5 353 459,63
78	5 028 204,34	5 353 432,90
79	5 028 212,52	5 353 407,66
80	5 028 226,62	5 353 389,08
81	5 028 236,44	5 353 358,79
82	5 028 232,85	5 353 331,13
83	5 028 250,94	5 353 287,35
84	5 028 264,10	5 353 256,19
85	5 028 288,90	5 353 212,35
86	5 028 286,60	5 353 138,53
87	5 028 284,48	5 353 086,53
88	5 028 269,74	5 353 030,44
89	5 028 249,18	5 352 979,43
90	5 028 232,07	5 352 940,98
91	5 028 227,58	5 352 904,93
92	5 028 228,86	5 352 857,94
93	5 028 180,93	5 352 845,75
94	5 028 142,90	5 352 813,35
95	5 028 096,46	5 352 778,50
96	5 028 030,51	5 352 818,48
97	5 027 981,10	5 352 829,81
98	5 027 925,66	5 352 822,72
99	5 027 899,15	5 352 864,06
100	5 027 920,98	5 352 965,41
101	5 027 942,05	5 353 057,61
102	5 027 866,60	5 353 063,30
103	5 027 678,57	5 352 378,33
104	5 027 118,12	5 352 570,97
105	5 026 791,43	5 352 714,69
106	5 025 865,83	5 353 266,35
107	5 025 782,02	5 353 643,10
108	5 025 670,14	5 353 865,65

109	5 025 468,79	5 353 800,22
110	5 025 363,04	5 353 169,86
111	5 025 088,18	5 353 118,45
112	5 024 371,42	5 353 849,88
113	5 024 005,59	5 353 609,30
114	5 023 767,82	5 353 451,82
115	5 024 673,16	5 352 656,48
116	5 024 927,16	5 352 311,20
117	5 025 051,75	5 351 957,97
118	5 025 294,92	5 351 671,57
119	5 025 487,99	5 351 218,75
120	5 025 703,40	5 351 098,03
121	5 026 119,07	5 351 525,10
122	5 026 227,90	5 351 739,07
123	5 026 458,74	5 352 140,04
124	5 026 580,08	5 352 246,46
125	5 026 740,68	5 352 245,13
126	5 027 112,83	5 351 933,22
127	5 027 526,00	5 351 728,42
128	5 027 410,55	5 350 695,52
129	5 027 014,89	5 349 745,36
130	5 026 702,46	5 349 156,99
131	5 026 166,18	5 349 040,31
132	5 025 817,05	5 348 895,30
133	5 025 120,07	5 348 779,82
134	5 024 810,73	5 348 594,16
135	5 024 528,46	5 348 448,58
136	5 024 326,31	5 348 275,50
137	5 024 203,98	5 348 034,64
138	5 024 189,77	5 347 927,28
139	5 023 748,25	5 347 970,93
140	5 023 331,43	5 347 648,39
141	5 023 495,71	5 347 054,17
142	5 024 437,00	5 345 739,19
143	5 024 584,50	5 345 436,13
144	5 024 663,10	5 345 119,36
145	5 024 687,04	5 345 126,06
146	5 024 771,50	5 345 146,41
147	5 024 797,13	5 345 134,35
148	5 024 816,74	5 345 115,48
149	5 024 821,26	5 345 080,05
150	5 024 840,88	5 345 037,09
151	5 024 924,18	5 344 996,10

152	5 024 956,01	5 344 910,45
153	5 024 961,53	5 344 891,14
154	5 025 000,48	5 344 708,10
155	5 025 122,04	5 344 735,45
156	5 025 797,36	5 345 460,19
157	5 025 826,88	5 345 499,10
158	5 025 510,54	5 345 588,41
159	5 025 486,14	5 345 538,48
160	5 025 475,60	5 345 474,77
161	5 025 498,01	5 345 439,35
162	5 025 488,63	5 345 419,27
163	5 025 325,13	5 345 327,27
164	5 025 203,95	5 345 285,33
165	5 025 126,76	5 345 291,76
166	5 025 063,28	5 345 335,03
167	5 025 029,10	5 345 368,01
168	5 025 023,61	5 345 421,78
169	5 025 017,33	5 345 482,27
170	5 025 033,83	5 345 559,38
171	5 025 056,88	5 345 612,94
172	5 025 098,28	5 345 648,73
173	5 025 153,32	5 345 714,65
174	5 025 187,30	5 345 769,81
175	5 025 190,37	5 345 846,18
176	5 025 191,61	5 345 900,73
177	5 025 169,15	5 345 929,43
178	5 025 175,32	5 345 969,68
179	5 025 190,78	5 346 017,42
180	5 025 227,83	5 346 033,10
181	5 025 278,26	5 346 042,80
182	5 025 336,12	5 346 033,99
183	5 025 384,63	5 346 009,29
184	5 025 423,84	5 345 976,27
185	5 025 467,94	5 345 923,90
186	5 025 489,54	5 345 892,69
187	5 025 531,41	5 345 878,11
188	5 025 565,79	5 345 874,51
189	5 025 602,71	5 345 871,72
190	5 025 617,61	5 345 843,07
191	5 025 609,76	5 345 802,84
192	5 025 609,41	5 345 755,00
193	5 025 596,57	5 345 719,83
194	5 025 527,03	5 345 622,13

195	5 025 510,54	5 345 588,41
196	5 025 826,88	5 345 499,10
197	5 025 978,55	5 345 699,02
198	5 026 187,00	5 346 110,45
199	5 025 898,46	5 346 142,38
200	5 025 902,45	5 346 113,79
201	5 025 866,05	5 346 072,09
202	5 025 825,03	5 346 028,74
203	5 025 814,29	5 345 995,66
204	5 025 811,99	5 345 967,14
205	5 025 811,41	5 345 945,32
206	5 025 808,28	5 345 919,75
207	5 025 804,68	5 345 886,62
208	5 025 794,05	5 345 866,97
209	5 025 779,19	5 345 844,00
210	5 025 773,97	5 345 818,01
211	5 025 769,48	5 345 778,18
212	5 025 750,15	5 345 774,54
213	5 025 728,75	5 345 774,27
214	5 025 706,95	5 345 778,63
215	5 025 685,18	5 345 785,92
216	5 025 664,20	5 345 785,65
217	5 025 641,15	5 345 790,86
218	5 025 642,18	5 345 816,45
219	5 025 644,56	5 345 855,05
220	5 025 643,43	5 345 873,94
221	5 025 638,08	5 345 887,41
222	5 025 602,93	5 345 901,93
223	5 025 565,24	5 345 913,96
224	5 025 527,59	5 345 931,02
225	5 025 496,01	5 345 974,06
226	5 025 473,55	5 346 001,93
227	5 025 446,87	5 346 027,30
228	5 025 415,98	5 346 050,19
229	5 025 375,00	5 346 070,64
230	5 025 337,28	5 346 078,47
231	5 025 285,17	5 346 068,78
232	5 025 212,91	5 346 060,07
233	5 025 209,72	5 346 082,76
234	5 025 215,94	5 346 129,72
235	5 025 235,42	5 346 153,92
236	5 025 255,70	5 346 172,24
237	5 025 288,70	5 346 207,26

238	5 025 329,12	5 346 225,43
239	5 025 378,93	5 346 263,67
240	5 025 404,16	5 346 270,20
241	5 025 441,45	5 346 318,62
242	5 025 461,01	5 346 353,73
243	5 025 486,30	5 346 367,81
244	5 025 519,15	5 346 383,52
245	5 025 568,00	5 346 405,82
246	5 025 606,70	5 346 418,13
247	5 025 653,83	5 346 434,57
248	5 025 674,67	5 346 414,27
249	5 025 699,64	5 346 386,39
250	5 025 740,63	5 346 367,62
251	5 025 747,99	5 346 340,71
252	5 025 763,73	5 346 312,89
253	5 025 784,61	5 346 298,47
254	5 025 819,79	5 346 288,98
255	5 025 853,32	5 346 282,86
256	5 025 883,50	5 346 276,76
257	5 025 904,39	5 346 264,86
258	5 025 890,04	5 346 253,21
259	5 025 868,89	5 346 230,70
260	5 025 882,94	5 346 200,38
261	5 025 894,47	5 346 170,92
262	5 025 898,46	5 346 142,38
263	5 026 187,00	5 346 110,45
264	5 026 291,50	5 346 316,70
265	5 026 497,40	5 347 008,50
266	5 027 263,31	5 348 408,56
267	5 027 610,23	5 349 211,42
268	5 027 890,48	5 349 945,72
269	5 028 119,82	5 350 755,73
270	5 028 383,37	5 352 271,09
271	5 028 655,14	5 353 621,74
272	5 028 646,91	5 354 190,00
273	5 028 622,56	5 354 645,22
274	5 028 655,31	5 355 166,26
275	5 028 676,15	5 355 800,46
276	5 028 836,33	5 356 339,51
277	5 028 967,94	5 356 979,52
278	5 029 087,04	5 357 908,47
279	5 029 167,43	5 358 620,08
280	5 029 262,71	5 359 206,63

281	5 029 338,70	5 359 370,24
282	5 029 399,91	5 360 067,28
283	5 029 206,02	5 360 215,91
284	5 029 172,58	5 360 231,73

Рекреационная зона участок № 2

Номер точки	Координата X	Координата Y
1	5025482,85	5361068,69
2	5025312,66	5361243,97
3	5025333,62	5361297,95
4	5025414,36	5361426,86
5	5025426,69	5361676,79
6	5025408,72	5361712,63
7	5025354,02	5361850,20
8	5025363,12	5361941,20
9	5024958,89	5361854,18
10	5024463,92	5361235,46
11	5024550,21	5361165,48
12	5024730,68	5361136,87
13	5024944,29	5361074,35
14	5025104,99	5361079,51
15	5025265,17	5361030,95

Хозяйственная зона участок № 1

Номер точки	Координата X	Координата Y
1	5026592,86	5355898,60
2	5025131,92	5355830,56
3	5025150,59	5356422,92
4	5025109,31	5356863,19
5	5025125,19	5357287,58
6	5025097,67	5357721,50
7	5025035,73	5357967,67
8	5024913,52	5358219,98
9	5024797,10	5358309,94
10	5024667,99	5358326,87
11	5024665,59	5358234,99
12	5024685,95	5358018,52
13	5024779,59	5358023,12
14	5024895,82	5357459,86
15	5024974,20	5356346,40

16	5024849,07	5355700,55
17	5025287,48	5355732,18
18	5025295,02	5355731,63
19	5026590,20	5355814,69
20	5028239,29	5355767,49
21	5028250,09	5356028,22
22	5028083,35	5356086,76
23	5028061,40	5355875,51

Хозяйственная зона участок № 2

Номер точки	Координата X	Координата Y
1	5024302,10	5355698,53
2	5023712,76	5355646,05
3	5023733,86	5354850,63
4	5024008,68	5354659,18
5	5024107,49	5354316,43
6	5024116,77	5353911,92
7	5024005,59	5353609,30
8	5024371,42	5353849,88
9	5024672,69	5355699,90

Приложение 3
к постановлению
Совета министров Республики Крым
от 21 июня 2016 года № 269
(в редакции постановления
Совета министров Республики Крым
от «12 апреля» 2021 года № 81)

**ПОЛОЖЕНИЕ
О ПРИРОДНОМ ПАРКЕ РЕГИОНАЛЬНОГО ЗНАЧЕНИЯ
РЕСПУБЛИКИ КРЫМ
«ВОЗДУХОПЛАВАТЕЛЬНЫЙ КОМПЛЕКС «УЗУН-СЫРТ, ГОРА
КЛЕМЕНТЬЕВА»**

1. Общие положения

1.1. Природный парк регионального значения Республики Крым «Воздухоплавательный комплекс «Узун-Сырт, гора Клементьева» (далее - Природный парк) в соответствии с распоряжением Совета министров Республики Крым от 05 февраля 2015 года № 69-р «Об утверждении Перечня особо охраняемых природных территорий регионального значения Республики Крым» является особо охраняемой природной территорией регионального значения.

1.2. Природный парк образован без ограничения срока действия.

1.3. Природный парк находится в ведении Министерства экологии и природных ресурсов Республики Крым (далее - Минприроды Крыма).

1.4. Управление Природным парком, оказание рекреационных услуг и услуг по обеспечению функционирования Природного парка, а также выполнение мероприятий по сохранению биологического разнообразия и поддержанию в естественном состоянии природных комплексов и объектов на территории Природного парка осуществляется Государственным автономным учреждением Республики Крым «Управление особо охраняемыми природными территориями Республики Крым» (далее - Учреждение).

1.5. Осуществление деятельности на территории Природного парка, не противоречащей режиму особой охраны территории Природного парка, установленному настоящим Положением, предварительно согласовывается с Учреждением.

1.6. Природный парк образован без изъятия земельных участков у их собственников и пользователей.

Ограничение прав правообладателей земельных участков в целях соблюдения режима Природного парка устанавливается в соответствии с федеральным законодательством.

1.7. Общая площадь Природного парка составляет 848,53 га.

1.8. Оказание Учреждением платных услуг осуществляется в соответствии с действующим законодательством.

2. Границы Природного парка

2.1. Природный парк располагается за границами населенных пунктов на землях Кировского района (с. Первомайское) и муниципального образования городской округ Феодосия (с. Насыпное и пгт Коктебель) Республики Крым.

2.2. Границы и особенности режима особой охраны Природного парка учитываются при подготовке документов территориального планирования.

2.3. Границы Природного парка представлены в приложении 1 к настоящему Положению.

2.4. Сведения о характерных точках границ Природного парка представлены в приложении 2 к настоящему Положению.

2.5. Границы функциональных зон Природного парка и сведения о характерных точках функциональных зон представлены в приложениях 3, 4 к настоящему Положению.

2.6. Сведения о границах Природного парка внесены в Единый государственный реестр недвижимости (учетный номер 90.00.2.135).

3. Цель создания и задачи Природного парка

3.1. Природный парк создан с целью сохранения уникальных и типичных природных комплексов и объектов, достопримечательных природных образований, редких, находящихся под угрозой исчезновения и иных ценных объектов растительного и животного мира, их генетического фонда.

3.2. Основными задачами Природного парка являются:

охрана уникальных природных комплексов и объектов;

охрана редких и находящихся под угрозой исчезновения видов животных и растений, занесенных в Красную книгу Российской Федерации и Красную книгу Республики Крым;

охрана и восстановление охотничьих видов животных и птиц;

организация использования рекреационных ресурсов Природного парка в эколого-просветительских целях;

создание условий для отдыха населения, развития физической культуры и спорта, организация контролируемого туристско-экскурсионного обслуживания;

осуществление разрешенной рекреационной деятельности при соблюдении установленного режима особой охраны;

организация и проведение научных исследований, осуществление экологического мониторинга;

сохранение авиационной истории горы Клементьева и обеспечение:

условий для функционирования летных школ, наземной и летной подготовки учеников школ, подготовки пилотов-спортсменов и пилотов-любителей сверхлегких летательных аппаратов;

условий для развития авиационных видов спорта (организация и проведение соревнований и учебно-тренировочных сборов по дельтапланерному, парапланерному, авиамodelьному и другим авиационным видам спорта, проведение полетов сверхлегких летательных аппаратов, авиационных праздников и фестивалей).

4. Режим особой охраны территории Природного парка

4.1. На территории Природного парка запрещается любая деятельность, которая может нанести ущерб природным комплексам и объектам растительного и животного мира и которая противоречит его целям и задачам, в том числе:

1) строительство объектов капитального строительства, за исключением случаев, предусмотренных настоящим Положением;

2) размещение объектов некапитального строительства, не связанных с выполнением задач, возложенных на Природный парк;

3) проведение мелиоративных и любых других работ, которые могут привести к изменению гидрологического и гидрохимического режимов;

4) загрязнение и засорение территории Природного парка;

5) пускание палов, выжигание растительности;

6) пользование недрами, за исключением использования подземных вод и родникового стока на территории Парка, которые используются для целей питьевого и хозяйственно-бытового водоснабжения, при условии отсутствия негативного влияния на природные комплексы и объекты Парка, при наличии разрешительных документов в соответствии с законодательством Российской Федерации;

7) уничтожение и повреждение форм рельефа и геологических отслоений, сбор образцов горных пород и минералов, остатков ископаемой флоры и фауны (кроме сбора для научных целей в установленном законодательством порядке);

8) создание объектов размещения отходов производства и потребления, радиоактивных, химических, взрывчатых, токсичных, отравляющих и ядовитых веществ;

9) применение минеральных удобрений, химических средств защиты растений и стимуляторов роста без согласования в установленном законодательством порядке;

10) движение и стоянка транспортных средств (кроме транспорта Учреждения, экстренных, аварийных и надзорных служб, транспорта для проведения хозяйственных мероприятий, связанных с обеспечением функционирования Парка и использованием транспортных средств правообладателями земельных участков, расположенных в границах Природного парка) без согласования с Учреждением, за исключением их

движения по дорогам общего пользования, установленным Минприроды Крыма экскурсионным экологическим маршрутам и стоянки в специально отведенных и оборудованных для этих целей местах;

11) организация лагерей, мест отдыха, стоянок автотранспорта, разведение костров, пользование открытыми источниками огня, установка палаток;

12) уничтожение или повреждение деревьев, травянистой растительности;

13) сенокошение и распашка земель;

14) осуществление заготовки и сбора недревесных лесных ресурсов, дикорастущих плодов, ягод, орехов, грибов, других пригодных для употребления в пищу лесных ресурсов, лекарственных растений, за исключением сбора для научных целей, а также заготовки и сбора гражданами таких ресурсов для собственных нужд;

15) уничтожение, добыча и отлов объектов животного мира, за исключением случаев, предусмотренных настоящим Положением;

16) разорение гнезд, нор, сбор яиц и пуха, кроме сбора в научных целях, который проводится в соответствии с требованиями действующего законодательства;

17) обустройство загонов и птичников, прогон (проход) и выпас сельскохозяйственных животных;

18) проведение промысловой охоты;

19) нахождение с огнестрельным, пневматическим и охотничьим оружием (за исключением лиц, осуществляющих государственный контроль и надзор, а также лиц, проводящих оперативно-розыскные мероприятия), кроме случаев, предусмотренных настоящим Положением;

20) нахождение с метательным оружием, капканами и другими орудиями охоты, а также с продукцией добывания объектов животного мира; без соответствующих разрешений, предусмотренных действующим законодательством Российской Федерации и Республики Крым, за исключением случаев, предусмотренных настоящим Положением;

21) нахождение с собаками охотничьих пород (за исключением используемых при организации мероприятий по охране природных комплексов и объектов, а также при проведении оперативно-розыскных и аварийно-спасательных мероприятий, и случаев, предусмотренных настоящим Положением);

22) нанесение самовольных надписей и знаков;

23) проведение в пределах Природного парка археологических исследований без согласования в установленном законодательством порядке;

24) уничтожение или повреждение информационных знаков, элементов благоустройства.

4.2. На территории Природного парка в установленном порядке разрешается:

1) осуществление Учреждением рекреационной и эколого-просветительской деятельности при соблюдении режима особой охраны Природного парка;

2) проведение научных исследований и производственных практик, использование природных ресурсов в научно-исследовательских целях, не разрушающих окружающую среду и не истощающих биологические ресурсы;

3) размещение объектов некапитального строительства и строительство линейных сооружений, связанных с выполнением задач, возложенных на Природный парк, проведение капитального ремонта и реконструкции существующих объектов капитального строительства, а также линейных сооружений в соответствии с действующим законодательством;

4) ликвидация последствий и предупреждение возникновения чрезвычайных ситуаций техногенного (антропогенного) и природного характера;

5) осуществление противопожарных мероприятий;

6) проведение любительской и спортивной охоты, охоты в целях регулирования численности охотничьих ресурсов, осуществления научно-исследовательской деятельности;

7) иная деятельность, не противоречащая целям и задачам Природного парка.

4.3. Юридические лица, индивидуальные предприниматели, заключившие охотхозяйственные соглашения, имеют право осуществлять деятельность в сфере охотничьего хозяйства на территории охотничьих угодий, входящих в границы Природного парка, в соответствии с требованиями Федерального закона от 24 июля 2009 года № 209-ФЗ «Об охоте и о сохранении охотничьих ресурсов и о внесении изменений в отдельные законодательные акты Российской Федерации» и принятых в соответствии с ним нормативных правовых актов.

Деятельность, связанная с поиском, выслеживанием, преследованием охотничьих ресурсов, их добычей, первичной переработкой и транспортировкой на территории охотничьих угодий Республики Крым, расположенных в границах Природного парка, осуществляется на основании разрешений на добычу охотничьих ресурсов, выдаваемых в установленном законом порядке, и при условии соблюдения ограничений охоты, установленных Правилами охоты, утвержденными приказом Министерства природных ресурсов и экологии Российской Федерации от 24 июля 2020 года № 477 «Об утверждении Правил охоты», а также ограничений охоты, введенных в установленном порядке руководителем высшего исполнительного органа государственной власти Республики Крым.

4.4. На территории Природного парка хозяйственная и иная деятельность осуществляется с соблюдением настоящего Положения, Требований по предотвращению гибели объектов животного мира при осуществлении производственных процессов, а также при эксплуатации транспортных магистралей, трубопроводов, линий связи и электропередачи, утвержденных постановлением Правительства Российской Федерации

от 13 августа 1996 года № 997 и Требований по предотвращению гибели объектов животного мира при осуществлении производственных процессов, а также при эксплуатации транспортных магистралей, трубопроводов, линий связи и электропередачи на территории Республики Крым, утвержденных постановлением Совета министров Республики Крым от 08 августа 2016 года № 382.

5. Зонирование территории Природного парка

5.1. На территории Природного парка выделяются следующие функциональные зоны: природоохранная, рекреационная, обслуживания малой авиации.

5.1.1. Природоохранная зона

Природоохранная зона предназначена для сохранения и восстановления представляющих особую ценность природных сообществ, редких и исчезающих видов растений или животных, других объектов живой и неживой природы, а также для использования в природоохранных и научных целях.

Общая площадь природоохранной зоны составляет 555,25 га.

В природоохранной зоне в дополнение к деятельности, указанной в пункте 4.1 раздела 4 настоящего Положения, запрещается:

- 1) проход по территории вне установленных экскурсионных экологических маршрутов и дорог общего пользования;
- 2) проведение спортивных и культурных мероприятий и организация мест отдыха населения;
- 3) размещение объектов некапитального строительства;
- 4) хранение горюче-смазочных материалов;
- 5) иные виды деятельности, влекущие за собой снижение экологической ценности данной территории или причиняющие вред охраняемым объектам растительного и животного мира и среде их обитания.

В природоохранной зоне разрешается:

- 1) проведение научных исследований, экологического мониторинга и специальных природоохранных мероприятий;
- 2) проведение научно-просветительской деятельности;
- 3) ликвидация последствий и предупреждение возникновения чрезвычайных ситуаций техногенного (антропогенного) характера;
- 4) аварийная посадка воздухоплателей.

5.1.2. Рекреационная зона

Рекреационная зона Природного парка - специально обустроенная и предназначенная для массового отдыха населения и развития экологического туризма. Режим особой охраны рекреационной зоны направлен на максимальное сохранение естественного облика природных и культурных ландшафтов. Площадь рекреационной зоны составляет 199,52 га.

В рекреационной зоне в дополнение к деятельности, указанной в пункте 4.1 раздела 4 настоящего Положения, запрещается:

- 1) организация стоянок транспортных средств вне отведенных мест;

2) хранение горюче-смазочных материалов.

В рекреационной зоне в дополнение к деятельности, указанной в пункте 4.2 раздела 4 настоящего Положения, разрешается:

- 1) проведение спортивных и культурных мероприятий;
- 2) организация мест старта и посадки воздухоплатателей;
- 3) организация мест наблюдений за птицами с установкой соответствующей инфраструктуры.

5.1.3. Зона обслуживания малой авиации

Зона обслуживания малой авиации предназначена для организации и обслуживания объектов малой авиации, предоставления услуг отдыха населению с применением малой авиации. Площадь зоны обслуживания малой авиации составляет 93,76 га.

Режим особой охраны зоны обслуживания малой авиации направлен на обеспечение безопасности посетителей Природного парка, развития авиационных видов спорта и отдыха (дельта-, парапланеризм, парашютный и планерный спорт) с максимальным сохранением естественного облика природных и культурных ландшафтов. В этой же зоне осуществляется хозяйственная деятельность, направленная на выполнение возложенных на Природный парк задач. В нее входят объекты инфраструктуры ГУП РК «Центр планерного спорта «Коктебель» с аэродромом, Республиканский дельтапланерный клуб со взлетно-посадочной полосой, парапланерный клуб «Бриз» и другие объекты, связанные с выполнением задач, возложенных на Природный парк.

В зоне обслуживания малой авиации в дополнение к деятельности, указанной в пункте 4.1 раздела 4 настоящего Положения, запрещается:

- 1) деятельность, нарушающая требования Воздушного кодекса Российской Федерации по организации, осуществлению и обеспечению безопасности полетов воздушных судов;
- 2) хранение горюче-смазочных материалов вне специально отведенных для этого мест.

В зоне обслуживания малой авиации в дополнение к деятельности, указанной в пункте 4.2 раздела 4 настоящего Положения, разрешается:

- 1) возведение и эксплуатация объектов, необходимых для обеспечения охраны, содержания и использования Природного парка, в соответствии с утвержденными в установленном порядке документами территориального планирования и без нарушения требований Воздушного кодекса Российской Федерации по организации, осуществлению и обеспечению безопасности полетов воздушных судов;
- 2) обслуживание, ремонт и эксплуатация воздушных судов (летательных аппаратов) с соблюдением требований Воздушного кодекса Российской Федерации.

6. Виды разрешенного использования земельных участков, предельные максимальные параметры разрешенного строительства, реконструкции объектов капитального строительства на территории Природного парка

6.1. Виды разрешенного использования земельных участков, расположенных:

6.1.1. В природоохранной зоне:

основной вид разрешенного использования земельных участков:

деятельность по особой охране и изучению природы (9.0);

вспомогательные виды разрешенного использования земельных участков: обеспечение научной деятельности (3.9), кроме размещения объектов капитального строительства;

историко-культурная деятельность (9.3).

6.1.2. В рекреационной зоне:

основные виды разрешенного использования земельных участков:

охрана природных территорий (9.1);

автомобильный транспорт (7.2);

вспомогательные виды разрешенного использования земельных участков:

обеспечение научной деятельности (3.9);

природно-познавательный туризм (5.2);

историко-культурная деятельность (9.3).

6.1.3. В зоне обслуживания малой авиации:

основные виды разрешенного использования земельных участков:

охрана природных территорий (9.1);

авиационный спорт (5.1.6);

вспомогательные виды разрешенного использования земельных участков:

обеспечение научной деятельности (3.9);

природно-познавательный туризм (5.2);

историко-культурная деятельность (9.3).

6.2. Предельные максимальные параметры разрешенного настоящим Положением объектов строительства, реконструкции объектов капитального строительства на территории Природного парка:

6.2.1. В рекреационной зоне:

автомобильный транспорт (7.2), обеспечение научной деятельности (3.9), природно-познавательный туризм (5.2):

1) при реконструкции зданий, строений, сооружений, реконструкция которых разрешается настоящим положением, соблюдаются минимальные отступы не менее одного метра от границ земельного участка, расположенного на территории Природного парка, за пределами которых запрещена реконструкция зданий, строений и сооружений;

2) на территории Природного парка при реконструкции могут располагаться здания, строения, сооружения не более 1 этажа;

3) максимальный процент застройки территории Природного парка составляет 1%.

6.2.2. В зоне обслуживания малой авиации:

обеспечение научной деятельности (3.9), природно-познавательный туризм (5.2):

1) при определении мест размещения зданий, строений, сооружений, строительство и реконструкция которых разрешается настоящим положением, соблюдаются минимальные отступы не менее одного метра от границ земельного участка, за пределами которого запрещено строительство зданий, строений и сооружений;

2) на территории Природного парка могут располагаться здания, строения, сооружения не более 1 этажа.

3) максимальный процент застройки на земельном участке, расположенном в границах Природного парка, может достигать не более 1%; авиационный спорт (5.1.6):

1) при определении мест размещения зданий, строений, сооружений, строительство и реконструкция которых разрешается настоящим положением, соблюдаются минимальные отступы не менее одного метра от границ земельного участка, за пределами которого запрещено строительство зданий, строений и сооружений;

2) на территории Природного парка могут располагаться здания, строения, сооружения не более 3 этажей;

3) максимальный процент застройки на земельном участке, расположенном в границах Природного парка, может достигать не более 40%.

7. Организация охраны территории Природного парка

7.1. Государственный надзор в области охраны и использования особо охраняемых природных территорий осуществляется Минприроды Крыма при осуществлении регионального государственного экологического надзора в соответствии с законодательством Российской Федерации, Республики Крым в порядке, установленном Советом министров Республики Крым.

7.2. Охрана территории Природного парка, его природных комплексов и объектов обеспечивается Учреждением.

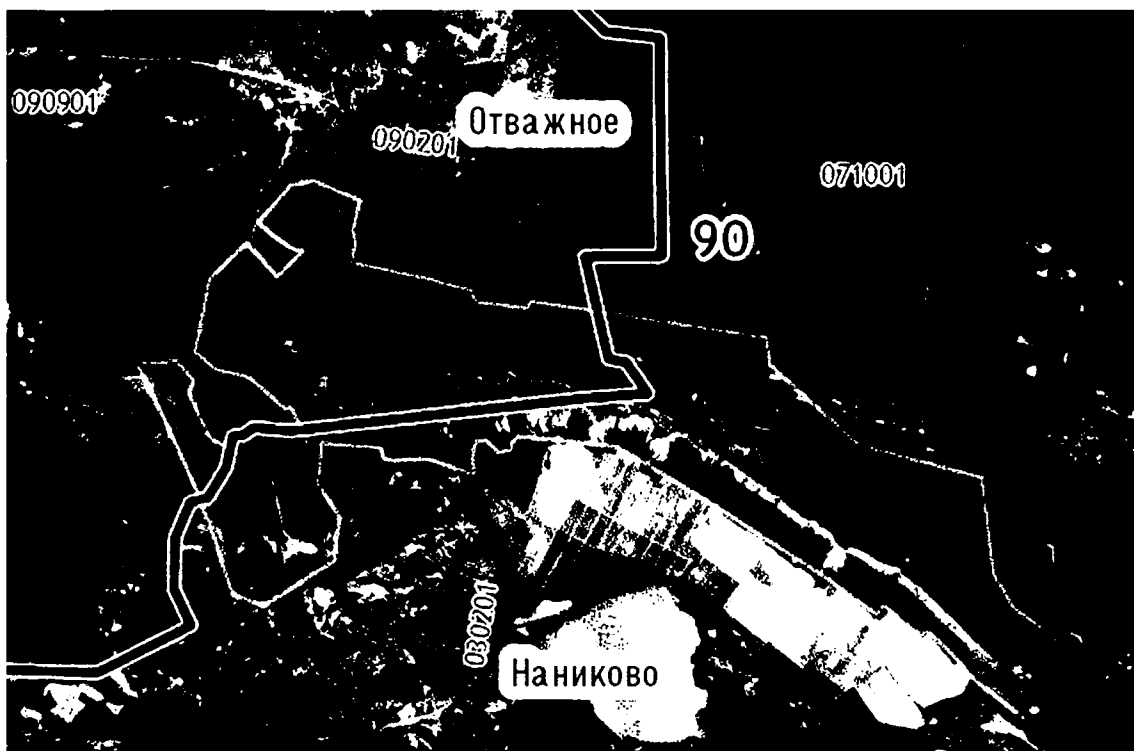
7.3. Ответственность за нарушение режима Природного парка устанавливается в соответствии с законодательством Российской Федерации и Республики Крым.

7.4. Посетители Природного парка, правообладатели земельных участков, которые расположены в границах Природного парка, обязаны соблюдать установленный режим особой охраны Природного парка и несут за его нарушение административную, уголовную и иную установленную законом ответственность.

7.5. Вред, причиненный природным объектам и комплексам в границах Природного парка, подлежит возмещению в соответствии с утвержденными в установленном порядке таксами и методиками исчисления размера ущерба, а при их отсутствии - по фактическим затратам на их восстановление.

Приложение 1
к Положению
о природном парке
регионального значения
Республики Крым
«Воздухоплавательный комплекс
«Узун-Сырт, гора Клементьева»

**Границы природного парка регионального значения
Республики Крым «Воздухоплавательный комплекс «Узун-Сырт,
гора Клементьева»**



Условные обозначения:

границы природного парка "Воздухоплавательный
комплекс "Узун-Сырт, гора Клементьева"

Приложение 2
к Положению
о природном парке
регионального значения
Республики Крым
«Воздухоплавательный комплекс
«Узун-Сырт, гора Клементьева»

**Сведения о характерных точках границ природного парка
регионального значения Республики Крым
«Воздухоплавательный комплекс «Узун-Сырт, гора Клементьева»**

№ характерных точек границ	Координаты, м	
	X	Y
1	4979255.56	5276844.01
2	4979288.66	5277001.75
3	4979149.46	5277344.86
4	4978932.67	5277294.64
5	4978829.88	5277310.91
6	4978792.17	5277297.42
7	4978690.57	5277284.72
8	4978565.82	5277871.43
9	4978547.30	5277913.77
10	4978489.75	5278147.26
11	4978427.58	5278166.45
12	4978402.20	5278181.50
13	4978358.78	5278551.42
14	4978405.12	5278586.59

15	4978334.45	5279058.17
16	4978137.00	5280294.00
17	4977947.71	5280312.13
18	4977357.66	5280956.69
19	4977130.07	5281807.61
20	4977120.70	5281846.88
21	4977052.05	5281857.94
22	4976420.93	5281933.88
23	4976171.00	5282081.30
24	4975996.23	5282320.80
25	4975921.73	5282392.82
26	4975894.98	5282398.09
27	4975848.41	5282413.44
28	4975789.94	5282433.81
29	4975741.26	5282439.90
30	4975288.55	5282367.93
31	4975232.50	5282340.78
32	4975349.86	5282184.36
33	4975666.48	5281774.13
34	4975795.96	5281673.71
35	4975998.27	5281469.33
36	4975985.57	5281397.89
37	4976193.53	5281139.13

38	4976128.44	5281086.74
39	4976382.28	5280737.48
40	4976927.59	5279907.88
41	4977353.93	5279205.70
42	4977429.99	5278487.21
43	4977391.23	5278448.86
44	4977331.85	5278433.53
45	4977326.80	5278424.89
46	4977322.54	5278375.74
47	4977312.05	5278364.09
48	4977310.09	5278343.62
49	4977392.06	5278262.35
50	4977401.88	5278249.01
51	4977396.77	5278182.05
52	4977338.62	5278161.55
53	4977297.35	5278158.33
54	4977154.89	5278161.94
55	4977266.00	5277847.94
56	4977271.92	5277770.47
57	4977266.21	5277667.18
58	4977260.71	5277591.40
59	4977272.98	5277522.40
60	4977289.70	5277506.52

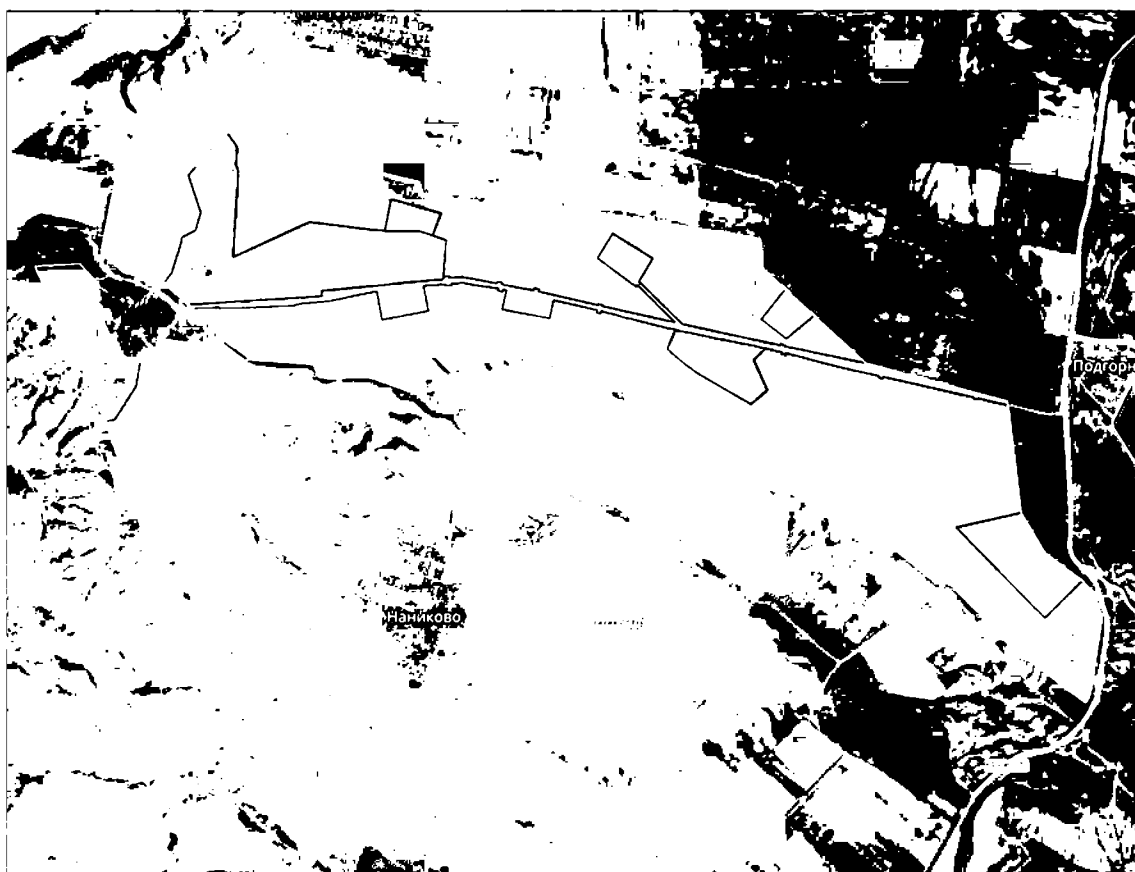
61	4977325.58	5277500.96
62	4977343.20	5277492.44
63	4977353.63	5277470.96
64	4977382.29	5277062.60
65	4977089.88	5277030.69
66	4976853.21	5277185.56
67	4976531.40	5277148.41
68	4976207.29	5276639.09
69	4976286.66	5276414.19
70	4976993.06	5276174.73
71	4977413.26	5275988.67
72	4977965.66	5275726.92
73	4977981.80	5276012.94
74	4977839.03	5276136.10
75	4977813.20	5276122.16
76	4977793.18	5276113.13
77	4977758.85	5276097.64
78	4977738.48	5276106.64
79	4977678.70	5276133.08
80	4977609.45	5276163.69
81	4977522.80	5276202.01
82	4977453.02	5276232.86
83	4977411.77	5276270.29

84	4977387.49	5276320.18
85	4977365.07	5276382.69
86	4977365.34	5276391.49
87	4977379.77	5276394.66
88	4977439.89	5276407.78
89	4977450.86	5276489.66
90	4977502.27	5276557.74
91	4977495.99	5276619.22
92	4977477.74	5276834.02
93	4977486.67	5276917.41
94	4977645.47	5276838.76
95	4977627.37	5276803.48
96	4977861.76	5276543.09
97	4977897.55	5276399.45
98	4977915.68	5276337.25
99	4977925.67	5276291.70
100	4978049.59	5276144.13
101	4978576.12	5276252.33
102	4978841.47	5276522.20
103	4978723.22	5276626.61
104	4978591.39	5276743.02
105	4978671.78	5276823.69
106	4978782.28	5276934.57




107	4978781.60	5276896.93
108	4978803.96	5276840.80
109	4978870.57	5276741.82
110	4978888.23	5276715.58
111	4978989.74	5276608.05
1	4979255.56	5276844.01

Приложение 3
к Положению
о природном парке
регионального значения
Республики Крым
«Воздухоплавательный комплекс
«Узун-Сырт, гора Клементьева»

**Карта-схема функционального зонирования территории
природного парка регионального значения Республики Крым
«Воздухоплавательный комплекс «Узун-Сырт, гора Клементьева»**



Условные обозначения:

-  - природоохранная зона, общая площадь – 555, 25 га;
-  - рекреационная зона, общая площадь – 199, 52 га;
-  - зона обслуживания малой авиации, общая площадь – 93, 76 га;

Приложение 4
к Положению
о природном парке
регионального значения
Республики Крым
«Воздухоплавательный комплекс
«Узун-Сырт, гора Клементьева»

**Сводная ведомость координат функционального зонирования
территории природного парка «Воздухоплавательный комплекс
«Узун-Сырт, гора Клементьева»**

Природоохранная зона

№	X	Y
1	4977365.340	5276391.490
2	4977365.240	5276391.470
3	4977364.550	5276391.360
4	4977360.100	5276390.610
5	4977350.770	5276389.040
6	4977329.110	5276385.400
7	4977213.530	5276365.980
8	4977174.540	5276341.030
9	4977128.930	5276311.840
10	4977033.030	5276250.480
11	4977014.100	5276238.370
12	4977013.150	5276237.760
13	4977002.870	5276231.180

14	4976993.510	5276177.310
15	4976993.270	5276175.960
16	4976993.170	5276175.380
17	4976993.130	5276175.120
18	4976993.100	5276174.940
19	4976993.080	5276174.850
20	4976993.070	5276174.770
21	4976993.060	5276174.750
22	4976993.060	5276174.730
23	4977413.260	5275988.670
24	4977965.660	5275726.920
25	4977981.800	5276012.940
26	4977839.030	5276136.100
27	4977813.200	5276122.160
28	4977793.180	5276113.130
29	4977758.850	5276097.640
30	4977738.480	5276106.640
31	4977678.700	5276133.080
32	4977609.450	5276163.690
33	4977522.800	5276202.010
34	4977453.020	5276232.860
35	4977411.770	5276270.290
36	4977387.490	5276320.180

37	4977365.070	5276382.690
38	4977365.340	5276391.490
40	4977382.290	5277062.600
41	4977382.430	5277062.410
42	4977383.760	5277060.560
43	4977387.110	5277055.900
44	4977415.880	5277015.880
45	4977444.030	5276976.720
46	4977459.250	5276955.540
47	4977474.350	5276934.550
48	4977480.460	5276926.050
49	4977483.180	5276922.270
50	4977484.500	5276920.430
51	4977485.070	5276919.630
52	4977485.860	5276918.530
53	4977486.580	5276917.530
54	4977486.620	5276917.480
55	4977486.650	5276917.440
56	4977486.670	5276917.410
57	4977645.470	5276838.760
58	4977627.370	5276803.480
59	4977700.270	5276722.500

60	4977700.260	5276722.610
61	4977700.260	5276722.750
62	4977700.270	5276722.870
63	4977700.290	5276724.340
64	4977700.290	5276724.560
65	4977700.380	5276730.120
66	4977700.430	5276732.890
67	4977700.770	5276754.590
68	4977700.850	5276759.590
69	4977701.450	5276797.360
70	4977701.560	5276804.230
71	4977703.490	5276836.760
72	4977705.720	5276874.190
73	4977705.330	5276885.670
74	4977702.790	5276960.220
75	4977702.620	5276965.110
76	4977702.270	5276975.350
77	4977703.210	5277008.000
78	4977703.930	5277033.480
79	4977705.350	5277082.890
80	4977705.390	5277083.360
81	4977710.540	5277143.980
82	4977711.460	5277168.970

83	4977716.770	5277312.630
84	4977717.920	5277343.860
85	4977732.100	5277408.250
86	4977745.530	5277564.530
87	4977755.230	5277619.830
88	4977762.950	5277663.870
89	4977769.130	5277689.960
90	4977781.360	5277741.610
91	4977790.670	5277790.600
92	4977792.140	5277798.340
93	4977801.860	5277849.510
94	4977806.110	5277881.980
95	4977630.260	5277912.530
96	4977684.820	5278204.380
97	4977767.880	5278188.960
98	4977843.560	5278174.920
99	4977851.150	5278312.770
100	4977840.960	5278313.700
101	4977843.850	5278351.770
102	4977855.440	5278350.280
103	4977861.550	5278420.530
104	4977848.830	5278489.440
105	4977824.860	5278644.600

106	4977811.750	5278641.960
107	4977805.520	5278674.820
108	4977818.950	5278676.990
109	4977814.710	5278698.360
110	4977694.350	5278669.480
111	4977670.700	5278794.630
112	4977641.340	5278950.030
113	4977640.820	5278952.810
114	4977637.790	5278968.830
115	4977753.470	5278991.600
116	4977718.730	5279141.630
117	4977714.850	5279158.370
118	4977689.200	5279269.110
119	4977674.270	5279264.890
120	4977668.580	5279287.470
121	4977683.500	5279291.760
122	4977630.860	5279494.290
123	4977592.490	5279649.530
124	4977592.330	5279650.150
125	4977578.020	5279708.050
126	4977567.360	5279759.660
127	4977446.450	5279709.180
128	4977357.220	5279811.370

129	4977290.240	5279905.750
130	4977100.270	5280236.250
131	4977188.860	5280339.010
132	4977378.050	5280252.880
133	4977432.560	5280308.470
134	4977446.530	5280322.710
135	4977450.130	5280326.380
136	4977450.810	5280327.070
137	4977451.040	5280327.310
138	4977427.660	5280432.570
139	4977415.940	5280430.060
140	4977412.670	5280445.160
141	4977411.480	5280450.630
142	4977423.120	5280453.070
143	4977362.320	5280684.100
144	4977347.590	5280743.700
145	4977311.890	5280888.130
146	4977303.590	5280927.760
147	4977291.320	5280986.330
148	4977278.970	5281042.030
149	4977266.440	5281038.920
150	4977260.890	5281063.910
151	4977273.720	5281066.600

152	4977246.100	5281191.530
153	4977209.210	5281357.270
154	4977198.000	5281405.750
155	4977196.050	5281414.190
156	4977170.970	5281522.700
157	4977144.950	5281637.570
158	4977136.640	5281636.070
159	4977131.460	5281661.590
160	4977139.170	5281663.110
161	4977133.420	5281688.480
162	4977115.610	5281763.080
163	4977115.330	5281764.220
164	4977103.210	5281814.990
165	4977099.350	5281832.490
166	4977099.350	5281832.520
167	4977096.580	5281845.060
168	4977095.450	5281850.190
169	4977095.440	5281850.270
170	4977095.330	5281850.740
171	4977095.280	5281850.970
172	4977052.050	5281857.940
173	4976420.930	5281933.880
174	4976420.930	5281933.860

175	4976420.720	5281932.970
176	4976420.170	5281930.480
177	4976404.260	5281859.600
178	4976399.350	5281837.740
179	4976370.320	5281708.420
180	4976329.560	5281526.860
181	4976220.430	5281634.030
182	4975992.210	5281858.150
183	4975937.530	5281911.850
184	4975935.240	5281914.100
185	4975809.570	5282037.510
186	4975761.180	5282085.030
187	4975809.570	5282133.570
188	4975818.940	5282142.960
189	4975844.860	5282168.970
190	4975865.070	5282189.230
191	4975955.040	5282279.480
192	4975956.520	5282280.970
193	4975984.850	5282309.380
194	4975984.880	5282309.410
195	4975995.650	5282320.220
196	4975996.010	5282320.580
197	4975996.160	5282320.730

198	4975996.230	5282320.800
199	4975921.730	5282392.820
200	4975894.980	5282398.090
201	4975848.410	5282413.440
202	4975789.940	5282433.810
203	4975741.260	5282439.900
204	4975288.550	5282367.930
205	4975232.500	5282340.780
206	4975349.860	5282184.360
207	4975666.480	5281774.130
208	4975795.960	5281673.710
209	4975998.270	5281469.330
210	4975985.570	5281397.890
211	4976193.530	5281139.130
212	4976128.440	5281086.740
213	4976382.280	5280737.480
214	4976927.590	5279907.880
215	4977353.930	5279205.700
216	4977429.990	5278487.210
217	4977391.230	5278448.860
218	4977331.850	5278433.530
219	4977326.800	5278424.890
220	4977322.540	5278375.740

221	4977312.050	5278364.090
222	4977310.090	5278343.620
223	4977392.060	5278262.350
224	4977401.880	5278249.010
225	4977396.770	5278182.050
226	4977338.620	5278161.550
227	4977297.350	5278158.330
228	4977154.890	5278161.940
229	4977266.000	5277847.940
230	4977271.920	5277770.470
231	4977266.210	5277667.180
232	4977260.710	5277591.400
233	4977272.980	5277522.400
234	4977289.700	5277506.520
235	4977325.580	5277500.960
236	4977343.200	5277492.440
237	4977353.630	5277470.960
238	4977382.290	5277062.600
240	4977898.960	5278300.630
241	4978128.970	5278316.250
242	4978157.670	5278231.720
243	4978157.980	5278231.840

244	4978158.780	5278232.150
245	4978159.150	5278232.300
246	4978166.070	5278234.980
247	4978166.090	5278234.990
248	4978183.560	5278241.760
249	4978183.590	5278241.770
250	4978239.570	5278263.490
251	4978295.780	5278285.290
252	4978340.280	5278129.550
253	4978385.770	5277970.330
254	4978241.740	5277941.440
255	4978218.240	5277936.730
256	4978193.250	5277931.710
257	4978188.300	5277930.720
258	4978193.900	5277862.270
259	4978195.700	5277840.320
260	4978196.000	5277836.650
261	4978197.370	5277819.920
262	4978203.060	5277774.870
263	4978232.690	5277540.030
264	4978237.660	5277500.620
265	4978243.100	5277457.520
266	4978232.690	5277434.780

267	4978196.020	5277354.720
268	4978176.640	5277312.390
269	4978038.510	5277010.760
270	4978022.560	5276975.920
271	4978251.310	5276990.270
272	4978258.250	5276990.710
273	4978434.830	5277001.790
274	4978442.970	5277002.300
275	4978522.180	5277007.270
276	4978555.880	5277009.380
277	4978600.390	5276993.780
278	4978617.740	5276995.070
279	4978634.650	5276996.340
280	4978705.800	5277001.640
281	4978711.500	5277002.070
282	4978718.980	5276996.800
283	4978754.220	5276972.000
284	4978762.210	5276966.380
285	4978772.440	5276959.180
286	4978785.550	5276949.950
287	4978786.200	5276949.500
288	4978789.490	5276947.180
289	4978786.200	5276941.420

290	4978785.550	5276940.290
291	4978784.780	5276938.950
292	4978783.470	5276936.650
293	4978782.520	5276935.000
294	4978782.280	5276934.570
295	4978781.600	5276896.930
296	4978803.960	5276840.800
297	4978870.570	5276741.820
298	4978888.230	5276715.580
299	4978989.740	5276608.050
300	4979255.560	5276844.010
301	4979288.660	5277001.750
302	4979149.460	5277344.860
303	4978932.670	5277294.640
304	4978829.880	5277310.910
305	4978792.170	5277297.420
306	4978690.570	5277284.720
307	4978565.820	5277871.430
308	4978547.300	5277913.770
309	4978489.750	5278147.260
310	4978427.580	5278166.450
311	4978402.200	5278181.500
312	4978358.780	5278551.420

313	4978405.120	5278586.590
314	4978334.450	5279058.170
315	4978137.000	5280294.000
316	4977947.710	5280312.130
317	4977821.000	5280450.540
318	4977820.820	5280450.400
319	4977816.420	5280446.900
320	4977811.060	5280442.620
321	4977808.910	5280440.900
322	4977793.270	5280428.430
323	4977793.100	5280428.290
324	4977720.930	5280370.720
325	4977633.510	5280300.970
326	4977599.840	5280344.120
327	4977510.780	5280458.250
328	4977649.940	5280626.340
329	4977654.500	5280631.850
330	4977654.520	5280631.870
331	4977654.690	5280632.080
332	4977654.750	5280632.150
333	4977357.660	5280956.690
334	4977357.660	5280956.670
335	4977357.700	5280956.490

336	4977358.070	5280954.720
337	4977359.090	5280949.820
338	4977359.100	5280949.800
339	4977360.360	5280943.750
340	4977373.250	5280881.980
341	4977385.710	5280822.270
342	4977385.790	5280821.840
343	4977402.830	5280740.180
344	4977435.290	5280584.620
345	4977455.110	5280489.610
346	4977463.770	5280447.300
347	4977468.400	5280448.460
348	4977478.430	5280423.710
349	4977469.530	5280421.360
350	4977476.170	5280390.380
351	4977476.430	5280389.160
352	4977477.740	5280383.010
353	4977478.100	5280381.350
354	4977493.390	5280309.970
355	4977520.210	5280184.800
356	4977533.300	5280123.710
357	4977536.380	5280109.300
358	4977572.490	5279940.770

359	4977577.050	5279919.470
360	4977589.320	5279862.200
361	4977589.490	5279861.380
362	4977601.730	5279804.270
363	4977869.330	5279529.240
364	4978013.530	5279616.410
365	4978168.520	5279366.960
366	4978169.930	5279364.690
367	4978014.650	5279269.600
368	4977942.800	5279367.670
369	4977942.510	5279368.070
370	4977836.050	5279513.370
371	4977847.130	5279521.290
372	4977613.000	5279757.010
373	4977650.700	5279588.790
374	4977715.410	5279300.020
375	4977723.830	5279302.940
376	4977728.520	5279278.550
377	4977720.810	5279275.910
378	4977764.710	5279084.470
379	4977806.960	5278897.900
380	4977821.520	5278900.940
381	4977827.280	5278870.440

382	4977813.700	5278867.470
383	4977818.000	5278843.840
384	4977821.840	5278822.770
385	4977826.790	5278795.620
386	4977846.140	5278689.420
387	4977850.470	5278665.680
388	4977862.970	5278667.940
389	4977867.200	5278638.200
390	4977856.070	5278636.150
391	4977881.470	5278504.610
392	4977891.770	5278451.300
393	4977898.480	5278416.550
394	4977890.000	5278336.790
395	4977895.220	5278336.480
396	4977898.330	5278336.290
397	4977903.130	5278336.000
398	4977902.190	5278328.000
399	4977899.600	5278306.070
400	4977899.530	5278305.490
401	4977899.250	5278303.100
402	4977899.060	5278301.510
403	4977899.020	5278301.160
404	4977899.010	5278301.060

405	4977898.970	5278300.680
406	4977898.960	5278300.630

Рекреационная зона

№	X	Y
1	4975996.230	5282320.800
2	4975996.160	5282320.730
3	4975996.010	5282320.580
4	4975995.650	5282320.220
5	4975984.880	5282309.410
6	4975984.850	5282309.380
7	4975956.520	5282280.970
8	4975955.040	5282279.480
9	4975865.070	5282189.230
10	4975844.860	5282168.970
11	4975818.940	5282142.960
12	4975809.570	5282133.570
13	4975761.180	5282085.030
14	4975809.570	5282037.510
15	4975935.240	5281914.100
16	4975937.530	5281911.850
17	4975992.210	5281858.150
18	4976220.430	5281634.030

19	4976329.560	5281526.860
20	4976370.320	5281708.420
21	4976399.350	5281837.740
22	4976404.260	5281859.600
23	4976420.170	5281930.480
24	4976420.720	5281932.970
25	4976420.930	5281933.860
26	4976420.930	5281933.880
27	4976171.000	5282081.300
28	4975996.230	5282320.800
30	4978591.390	5276743.020
31	4978591.360	5276742.990
32	4978591.170	5276742.830
33	4978589.170	5276741.100
34	4978588.520	5276740.540
35	4978579.910	5276733.090
36	4978544.270	5276702.250
37	4978534.800	5276694.050
38	4978394.180	5276740.970
39	4978301.140	5276772.010
40	4978190.120	5276740.070
41	4978145.990	5276653.210

42	4978134.870	5276653.170
43	4978133.970	5276652.950
44	4978112.200	5276647.720
45	4978101.560	5276645.160
46	4977923.950	5276589.330
47	4977922.550	5276588.290
48	4977907.200	5276576.870
49	4977885.490	5276560.730
50	4977866.490	5276546.610
51	4977863.010	5276544.020
52	4977862.280	5276543.480
53	4977862.050	5276543.300
54	4977861.790	5276543.110
55	4977861.760	5276543.090
56	4977897.550	5276399.450
57	4977915.680	5276337.250
58	4977925.670	5276291.700
59	4978049.590	5276144.130
60	4978576.120	5276252.330
61	4978841.470	5276522.200
62	4978723.220	5276626.610
63	4978591.390	5276743.020

65	4977357.660	5280956.690
66	4977130.070	5281807.610
67	4977120.700	5281846.880
68	4977095.280	5281850.970
69	4977095.330	5281850.740
70	4977095.440	5281850.270
71	4977095.450	5281850.190
72	4977096.580	5281845.060
73	4977099.350	5281832.520
74	4977099.350	5281832.490
75	4977103.210	5281814.990
76	4977115.330	5281764.220
77	4977115.610	5281763.080
78	4977133.420	5281688.480
79	4977139.170	5281663.110
80	4977131.460	5281661.590
81	4977136.640	5281636.070
82	4977144.950	5281637.570
83	4977170.970	5281522.700
84	4977196.050	5281414.190
85	4977198.000	5281405.750
86	4977209.210	5281357.270
87	4977246.100	5281191.530

88	4977273.720	5281066.600
89	4977260.890	5281063.910
90	4977266.440	5281038.920
91	4977278.970	5281042.030
92	4977291.320	5280986.330
93	4977303.590	5280927.760
94	4977311.890	5280888.130
95	4977347.590	5280743.700
96	4977362.320	5280684.100
97	4977423.120	5280453.070
98	4977411.480	5280450.630
99	4977412.670	5280445.160
100	4977415.940	5280430.060
101	4977427.660	5280432.570
102	4977451.040	5280327.310
103	4977470.910	5280237.870
104	4977492.980	5280120.200
105	4977505.900	5280053.600
106	4977521.590	5279972.720
107	4977552.370	5279830.270
108	4977561.780	5279786.700
109	4977567.360	5279759.660
110	4977578.020	5279708.050

111	4977592.330	5279650.150
112	4977592.490	5279649.530
113	4977630.860	5279494.290
114	4977683.500	5279291.760
115	4977668.580	5279287.470
116	4977674.270	5279264.890
117	4977689.200	5279269.110
118	4977714.850	5279158.370
119	4977718.730	5279141.630
120	4977753.470	5278991.600
121	4977637.790	5278968.830
122	4977640.820	5278952.810
123	4977641.340	5278950.030
124	4977670.700	5278794.630
125	4977694.350	5278669.480
126	4977814.710	5278698.360
127	4977818.950	5278676.990
128	4977805.520	5278674.820
129	4977811.750	5278641.960
130	4977824.860	5278644.600
131	4977848.830	5278489.440
132	4977861.550	5278420.530
133	4977855.440	5278350.280

134	4977843.850	5278351.770
135	4977840.960	5278313.700
136	4977851.150	5278312.770
137	4977843.560	5278174.920
138	4977767.880	5278188.960
139	4977684.820	5278204.380
140	4977630.260	5277912.530
141	4977806.110	5277881.980
142	4977801.860	5277849.510
143	4977792.140	5277798.340
144	4977790.670	5277790.600
145	4977781.360	5277741.610
146	4977769.130	5277689.960
147	4977762.950	5277663.870
148	4977755.230	5277619.830
149	4977745.530	5277564.530
150	4977732.100	5277408.250
151	4977717.920	5277343.860
152	4977716.770	5277312.630
153	4977711.460	5277168.970
154	4977710.540	5277143.980
155	4977705.390	5277083.360
156	4977705.350	5277082.890

157	4977703.930	5277033.480
158	4977703.210	5277008.000
159	4977702.270	5276975.350
160	4977702.620	5276965.110
161	4977702.790	5276960.220
162	4977705.330	5276885.670
163	4977705.720	5276874.190
164	4977703.490	5276836.760
165	4977701.560	5276804.230
166	4977701.450	5276797.360
167	4977700.850	5276759.590
168	4977700.770	5276754.590
169	4977700.430	5276732.890
170	4977700.380	5276730.120
171	4977700.290	5276724.560
172	4977700.290	5276724.340
173	4977700.270	5276722.870
174	4977700.260	5276722.750
175	4977700.260	5276722.610
176	4977700.270	5276722.500
177	4977716.410	5276704.570
178	4977728.970	5276690.610
179	4977728.960	5276690.630

180	4977728.910	5276690.800
181	4977728.850	5276690.980
182	4977728.720	5276691.410
183	4977728.480	5276692.150
184	4977728.270	5276692.810
185	4977727.790	5276694.290
186	4977725.870	5276700.290
187	4977725.150	5276702.530
188	4977724.220	5276705.440
189	4977724.500	5276710.530
190	4977725.390	5276727.050
191	4977730.840	5276808.570
192	4977736.460	5276892.710
193	4977744.590	5277014.330
194	4977750.380	5277110.000
195	4977750.500	5277111.980
196	4977759.320	5277257.810
197	4977764.220	5277338.860
198	4977771.960	5277466.900
199	4977776.060	5277534.680
200	4977809.400	5277534.800
201	4977828.830	5277732.580
202	4977837.400	5277819.810

203	4977866.880	5278119.940
204	4977867.100	5278122.170
205	4977884.530	5278299.650
206	4977898.860	5278299.750
207	4977898.960	5278300.630
208	4977898.970	5278300.680
209	4977899.010	5278301.060
210	4977899.020	5278301.160
211	4977899.060	5278301.510
212	4977899.250	5278303.100
213	4977899.530	5278305.490
214	4977899.600	5278306.070
215	4977902.190	5278328.000
216	4977903.130	5278336.000
217	4977898.330	5278336.290
218	4977895.220	5278336.480
219	4977890.000	5278336.790
220	4977898.480	5278416.550
221	4977891.770	5278451.300
222	4977881.470	5278504.610
223	4977856.070	5278636.150
224	4977867.200	5278638.200
225	4977862.970	5278667.940

226	4977850.470	5278665.680
227	4977846.140	5278689.420
228	4977826.790	5278795.620
229	4977821.840	5278822.770
230	4977818.000	5278843.840
231	4977813.700	5278867.470
232	4977827.280	5278870.440
233	4977821.520	5278900.940
234	4977806.960	5278897.900
235	4977764.710	5279084.470
236	4977720.810	5279275.910
237	4977728.520	5279278.550
238	4977723.830	5279302.940
239	4977715.410	5279300.020
240	4977650.700	5279588.790
241	4977613.000	5279757.010
242	4977847.130	5279521.290
243	4977836.050	5279513.370
244	4977942.510	5279368.070
245	4977942.800	5279367.670
246	4978014.650	5279269.600
247	4978169.930	5279364.690
248	4978168.520	5279366.960

249	4978013.530	5279616.410
250	4977869.330	5279529.240
251	4977601.730	5279804.270
252	4977589.490	5279861.380
253	4977589.320	5279862.200
254	4977577.050	5279919.470
255	4977572.490	5279940.770
256	4977536.380	5280109.300
257	4977533.300	5280123.710
258	4977520.210	5280184.800
259	4977493.390	5280309.970
260	4977478.100	5280381.350
261	4977477.740	5280383.010
262	4977476.430	5280389.160
263	4977476.170	5280390.380
264	4977469.530	5280421.360
265	4977478.430	5280423.710
266	4977468.400	5280448.460
267	4977463.770	5280447.300
268	4977455.110	5280489.610
269	4977435.290	5280584.620
270	4977402.830	5280740.180
271	4977385.790	5280821.840

272	4977385.710	5280822.270
273	4977373.250	5280881.980
274	4977360.360	5280943.750
275	4977359.100	5280949.800
276	4977359.090	5280949.820
277	4977358.070	5280954.720
278	4977357.700	5280956.490
279	4977357.660	5280956.670
280	4977357.660	5280956.690
282	4977654.750	5280632.150
283	4977654.690	5280632.080
284	4977654.520	5280631.870
285	4977654.500	5280631.850
286	4977649.940	5280626.340
287	4977510.780	5280458.250
288	4977599.840	5280344.120
289	4977633.510	5280300.970
290	4977720.930	5280370.720
291	4977793.100	5280428.290
292	4977793.270	5280428.430
293	4977808.910	5280440.900
294	4977811.060	5280442.620

295	4977816.420	5280446.900
296	4977820.820	5280450.400
297	4977821.000	5280450.540
298	4977654.750	5280632.150
300	4978157.670	5278231.720
301	4978185.110	5278150.920
302	4978185.760	5277961.760
303	4978188.300	5277930.720
304	4978193.250	5277931.710
305	4978218.240	5277936.730
306	4978241.740	5277941.440
307	4978385.770	5277970.330
308	4978340.280	5278129.550
309	4978295.780	5278285.290
310	4978239.570	5278263.490
311	4978183.590	5278241.770
312	4978183.560	5278241.760
313	4978166.090	5278234.990
314	4978166.070	5278234.980
315	4978159.150	5278232.300
316	4978158.780	5278232.150
317	4978157.980	5278231.840

318	4978157.670	5278231.720
320	4977486.670	5276917.410
321	4977486.650	5276917.440
322	4977486.620	5276917.480
323	4977486.580	5276917.530
324	4977485.860	5276918.530
325	4977485.070	5276919.630
326	4977484.500	5276920.430
327	4977483.180	5276922.270
328	4977480.460	5276926.050
329	4977474.350	5276934.550
330	4977459.250	5276955.540
331	4977444.030	5276976.720
332	4977415.880	5277015.880
333	4977387.110	5277055.900
334	4977383.760	5277060.560
335	4977382.430	5277062.410
336	4977382.290	5277062.600
337	4977089.880	5277030.690
338	4976853.210	5277185.560
339	4976531.400	5277148.410
340	4976207.290	5276639.090

341	4976286.660	5276414.190
342	4976993.060	5276174.730
343	4976993.060	5276174.750
344	4976993.070	5276174.770
345	4976993.080	5276174.850
346	4976993.100	5276174.940
347	4976993.130	5276175.120
348	4976993.170	5276175.380
349	4976993.270	5276175.960
350	4976993.510	5276177.310
351	4977002.870	5276231.180
352	4977013.150	5276237.760
353	4977014.100	5276238.370
354	4977033.030	5276250.480
355	4977128.930	5276311.840
356	4977174.540	5276341.030
357	4977213.530	5276365.980
358	4977329.110	5276385.400
359	4977350.770	5276389.040
360	4977360.100	5276390.610
361	4977364.550	5276391.360
362	4977365.240	5276391.470
363	4977365.340	5276391.490

364	4977379.770	5276394.660
365	4977439.890	5276407.780
366	4977450.860	5276489.660
367	4977502.270	5276557.740
368	4977495.990	5276619.220
369	4977477.740	5276834.020
370	4977486.670	5276917.410

Зона обслуживания малой авиации

№	X	Y
1	4977451.040	5280327.310
2	4977450.810	5280327.070
3	4977450.130	5280326.380
4	4977446.530	5280322.710
5	4977432.560	5280308.470
6	4977378.050	5280252.880
7	4977188.860	5280339.010
8	4977100.270	5280236.250
9	4977290.240	5279905.750
10	4977357.220	5279811.370
11	4977446.450	5279709.180
12	4977567.360	5279759.660
13	4977561.780	5279786.700

14	4977552.370	5279830.270
15	4977521.590	5279972.720
16	4977505.900	5280053.600
17	4977492.980	5280120.200
18	4977470.910	5280237.870
19	4977451.040	5280327.310
21	4978188.300	5277930.720
22	4978185.760	5277961.760
23	4978185.110	5278150.920
24	4978157.670	5278231.720
25	4978128.970	5278316.250
26	4977898.960	5278300.630
27	4977898.860	5278299.750
28	4977884.530	5278299.650
29	4977867.100	5278122.170
30	4977866.880	5278119.940
31	4977837.400	5277819.810
32	4977828.830	5277732.580
33	4977809.400	5277534.800
34	4977776.060	5277534.680
35	4977771.960	5277466.900
36	4977764.220	5277338.860

37	4977759.320	5277257.810
38	4977750.500	5277111.980
39	4977750.380	5277110.000
40	4977744.590	5277014.330
41	4977736.460	5276892.710
42	4977730.840	5276808.570
43	4977725.390	5276727.050
44	4977724.500	5276710.530
45	4977724.220	5276705.440
46	4977725.150	5276702.530
47	4977725.870	5276700.290
48	4977727.790	5276694.290
49	4977728.270	5276692.810
50	4977728.480	5276692.150
51	4977728.720	5276691.410
52	4977728.850	5276690.980
53	4977728.910	5276690.800
54	4977728.960	5276690.630
55	4977728.970	5276690.610
56	4977861.760	5276543.090
57	4977861.790	5276543.110
58	4977862.050	5276543.300
59	4977862.280	5276543.480

60	4977863.010	5276544.020
61	4977866.490	5276546.610
62	4977885.490	5276560.730
63	4977907.200	5276576.870
64	4977922.550	5276588.290
65	4977923.950	5276589.330
66	4978101.560	5276645.160
67	4978112.200	5276647.720
68	4978133.970	5276652.950
69	4978134.870	5276653.170
70	4978145.990	5276653.210
71	4978190.120	5276740.070
72	4978301.140	5276772.010
73	4978394.180	5276740.970
74	4978534.800	5276694.050
75	4978544.270	5276702.250
76	4978579.910	5276733.090
77	4978588.520	5276740.540
78	4978589.170	5276741.100
79	4978591.170	5276742.830
80	4978591.360	5276742.990
81	4978591.390	5276743.020
82	4978671.780	5276823.690

83	4978782.280	5276934.570
84	4978782.520	5276935.000
85	4978783.470	5276936.650
86	4978784.780	5276938.950
87	4978785.550	5276940.290
88	4978786.200	5276941.420
89	4978789.490	5276947.180
90	4978786.200	5276949.500
91	4978785.550	5276949.950
92	4978772.440	5276959.180
93	4978762.210	5276966.380
94	4978754.220	5276972.000
95	4978718.980	5276996.800
96	4978711.500	5277002.070
97	4978705.800	5277001.640
98	4978634.650	5276996.340
99	4978617.740	5276995.070
100	4978600.390	5276993.780
101	4978555.880	5277009.380
102	4978522.180	5277007.270
103	4978442.970	5277002.300
104	4978434.830	5277001.790
105	4978258.250	5276990.710

106	4978251.310	5276990.270
107	4978022.560	5276975.920
108	4978038.510	5277010.760
109	4978176.640	5277312.390
110	4978196.020	5277354.720
111	4978232.690	5277434.780
112	4978243.100	5277457.520
113	4978237.660	5277500.620
114	4978232.690	5277540.030
115	4978203.060	5277774.870
116	4978197.370	5277819.920
117	4978196.000	5277836.650
118	4978195.700	5277840.320
119	4978193.900	5277862.270
120	4978188.300	5277930.720