



**ДЕПАРТАМЕНТ ИМУЩЕСТВЕННЫХ ОТНОШЕНИЙ  
ЯМАЛО-НЕНЕЦКОГО АВТОНОМНОГО ОКРУГА**

**ПРИКАЗ**

08 июня 2026 г.

№ 210

г. Салехард

Проведена государственная регистрация нормативных правовых актов  
Ямало-Ненецкого автономного округа 09 июня 2026 г.  
Регистрационный № 226

**О внесении изменений в некоторые приказы департамента  
имущественных отношений Ямало-Ненецкого автономного округа  
по вопросам предоставления государственных услуг**

В целях приведения нормативных правовых актов  
Ямало-Ненецкого автономного округа в соответствие с  
законодательством Российской Федерации **п р и к а з ы в а ю:**

Утвердить прилагаемые изменения, которые вносятся в  
некоторые приказы департамента имущественных отношений  
Ямало-Ненецкого автономного округа по вопросам предоставления  
государственных услуг.

Директор департамента  
имущественных отношений  
Ямало-Ненецкого автономного округа

И.В. Гилева



УТВЕРЖДЕНЫ

приказом департамента  
имущественных отношений  
Ямало-Ненецкого автономного  
округа

от 06.09.16 № 210

## ИЗМЕНЕНИЯ,

которые вносятся в некоторые приказы департамента имущественных отношений Ямало-Ненецкого автономного округа по вопросам предоставления государственных услуг

1. В Административном регламенте департамента имущественных отношений Ямало-Ненецкого автономного округа по предоставлению государственной услуги «Принятие решения о проведении аукциона по продаже земельного участка, находящегося в собственности Ямало-Ненецкого автономного округа, аукциона на право заключения договора аренды земельного участка, находящегося в собственности Ямало-Ненецкого автономного округа», утвержденном приказом департамента имущественных отношений Ямало-Ненецкого автономного округа от 31 января 2019 года № 41:

1.1. в абзаце первом пункта 1.4 слова «в помещении департамента» заменить словами «в местах предоставления государственной услуги»;

1.2. абзац первый пункта 2.9 изложить в следующей редакции:

«2.9. Для предоставления подуслуги 1 заявителю департамент в рамках межведомственного информационного взаимодействия запрашивает следующие документы, которые находятся в распоряжении государственных органов, органов местного самоуправления и иных органов, участвующих в предоставлении государственных услуг:»;

1.3. позицию 2.14.1.19 подпункта 2.14.1 пункта 2.14 изложить в следующей редакции:

«2.14.1.19. земельный участок является земельным участком общего пользования или расположен в границах земель общего пользования, территории общего пользования, за исключением случая проведения аукциона на право заключения договора аренды земельного участка, расположенного в границах береговой полосы водного объекта общего пользования;».

2. В Административном регламенте департамента имущественных отношений Ямало-Ненецкого автономного округа по предоставлению государственной услуги «Заключение соглашения о перераспределении земель и (или) земельных участков, находящихся в собственности Ямало-Ненецкого автономного округа, и земельных

участков, находящихся в частной собственности», утвержденном приказом департамента имущественных отношений Ямало-Ненецкого автономного округа от 31 января 2019 года № 44:

2.1. в абзаце первом пункта 1.4 слова «в помещении департамента» заменить словами «в местах предоставления государственной услуги»;

2.2. в абзаце первом пункта 2.4 слово «двадцати» заменить словом «четырнадцать»;

2.3. дополнить пунктом 2.4-1 следующего содержания:

«2.4-1. Срок предоставления подуслуги 2 – в течение 30 дней со дня поступления заявления об исправлении допущенных опечаток и ошибок в департамент.»;

2.4. приложение № 1 изложить в следующей редакции:

«Приложение № 1  
к Административному регламенту  
департамента имущественных отношений  
Ямало-Ненецкого автономного округа  
по предоставлению государственной услуги  
«Заключение соглашения о перераспределении  
земель и (или) земельных участков,  
находящихся в собственности Ямало-Ненецкого  
автономного округа, и земельных участков,  
находящихся в частной собственности»

#### ФОРМА ЗАЯВЛЕНИЯ

Директору департамента имущественных отношений  
Ямало-Ненецкого автономного округа

\_\_\_\_\_ (фамилия, имя, отчество (при наличии))

от \_\_\_\_\_

\_\_\_\_\_ (фамилия, имя, отчество (при наличии), реквизиты документа,  
удостоверяющего личность, для физического лица;  
наименование юридического лица)

Место жительства (место нахождения  
юридического лица): \_\_\_\_\_

ОГРН \_\_\_\_\_

(для юридических лиц)

ИНН \_\_\_\_\_

(за исключением случаев, если заявитель -  
иностранное юридическое лицо)

\_\_\_\_\_ (почтовый адрес и (или) адрес электронной почты)

#### ЗАЯВЛЕНИЕ

о перераспределении земельных участков

Прошу Вас принять решение о перераспределении земельных участков с кадастровыми номерами \_\_\_\_\_

На участке(ах) расположен(ы) следующий(е) объект(ы) недвижимости: \_\_\_\_\_

(кадастровый номер земельного участка или земельных участков,

перераспределение которых планируется осуществить)

Перераспределение земельных участков осуществляется в целях (на основании)

(реквизиты утвержденного проекта межевания, если перераспределение

земельных участков планируется осуществить в соответствии с данным проектом)

Приложение к заявлению:

Способ получения документов по результатам рассмотрения заявления (отметить один вариант):

- лично в департаменте имущественных отношений Ямало-Ненецкого автономного округа;
- почтовым отправлением по адресу, указанному в заявлении;
- через многофункциональный центр предоставления государственных и муниципальных услуг;

Способ уведомления о ходе рассмотрения настоящего заявления и приложенных к нему документов (указывается при необходимости; отметить один вариант):

- на адрес электронной почты \_\_\_\_\_;
- посредством телефонного звонка на номер \_\_\_\_\_.

Способ выдачи подписанного со стороны уполномоченного органа соглашения о перераспределении земель и (или) земельных участков в виде бумажного документа (отметить один вариант):

- лично по месту нахождения органа, предоставляющего государственную услугу;
- почтовым отправлением по адресу, указанному в заявлении

Подпись заявителя \_\_\_\_\_ «\_\_» \_\_\_\_\_ 20\_\_ г.»;

2.5. приложения №№ 3, 4 изложить в следующей редакции:

«Приложение № 3  
к Административному регламенту  
департаamenta имущественных отношений  
Ямало-Ненецкого автономного округа  
по предоставлению государственной услуги  
«Заключение соглашения о перераспределении  
земель и (или) земельных участков,  
находящихся в собственности Ямало-Ненецкого  
автономного округа; и земельных участков,  
находящихся в частной собственности»

ФОРМА ЗАЯВЛЕНИЯ

В департамент имущественных отношений

Ямало-Ненецкого автономного округа

от \_\_\_\_\_  
(наименование юридического лица,  
ФИО представителя)адрес заявителя: \_\_\_\_\_  
(место регистрации физического лица,  
место нахождения юридического лица)

контактный телефон: \_\_\_\_\_

иные сведения о заявителе: \_\_\_\_\_

## ЗАЯВЛЕНИЕ

об исправлении опечаток и ошибок в документах,  
выданных в результате предоставления государственной услуги  
«Заключение соглашения о перераспределении земель и (или) земельных участков,  
находящихся в собственности Ямало-Ненецкого автономного округа, и земельных участков,  
находящихся в частной собственности»

Прошу внести исправление (исправления) в документ, выданный в результате предоставления государственной услуги «Заключение соглашения о перераспределении земель и (или) земельных участков, находящихся в собственности Ямало-Ненецкого автономного округа, и земельных участков, находящихся в частной собственности» (далее - государственная услуга), содержащий опечатку и ошибку: \_\_\_\_\_

(наименование документа, содержащего ошибки)

К заявлению прилагаю следующие документы:

- 1) \_\_\_\_\_ на \_\_\_\_\_ л. в \_\_\_\_\_ экз.  
2) \_\_\_\_\_ на \_\_\_\_\_ л. в \_\_\_\_\_ экз.  
3) \_\_\_\_\_ на \_\_\_\_\_ л. в \_\_\_\_\_ экз.  
4) \_\_\_\_\_ на \_\_\_\_\_ л. в \_\_\_\_\_ экз.

Способ получения результата предоставления государственной услуги (отметить один вариант):

- лично в департаменте имущественных отношений Ямало-Ненецкого автономного округа  
 почтовым отправлением по адресу, указанному в настоящем заявлении  
 через многофункциональный центр предоставления государственных и муниципальных услуг

Способ уведомления о ходе рассмотрения настоящего заявления и приложенных к нему документов (указывается при необходимости; отметить один вариант):

- на адрес электронной почты \_\_\_\_\_;  
 посредством телефонного звонка на номер \_\_\_\_\_.

Дата \_\_\_\_\_ 20\_\_ года  
МП (при наличии печати)

\_\_\_\_\_  
(подпись)

Приложение № 4  
к Административному регламенту  
департаamenta имущественных отношений  
Ямало-Ненецкого автономного округа  
по предоставлению государственной услуги  
«Заключение соглашения о перераспределении  
земель и (или) земельных участков,  
находящихся в собственности Ямало-Ненецкого

автономного округа, и земельных участков,  
находящихся в частной собственности»

### СХЕМА

процесса предоставления государственной услуги «Заключение соглашения о перераспределении земель и (или) земельных участков, находящихся в собственности Ямало-Ненецкого автономного округа, и земельных участков, находящихся в частной собственности»

Рисунок № 1

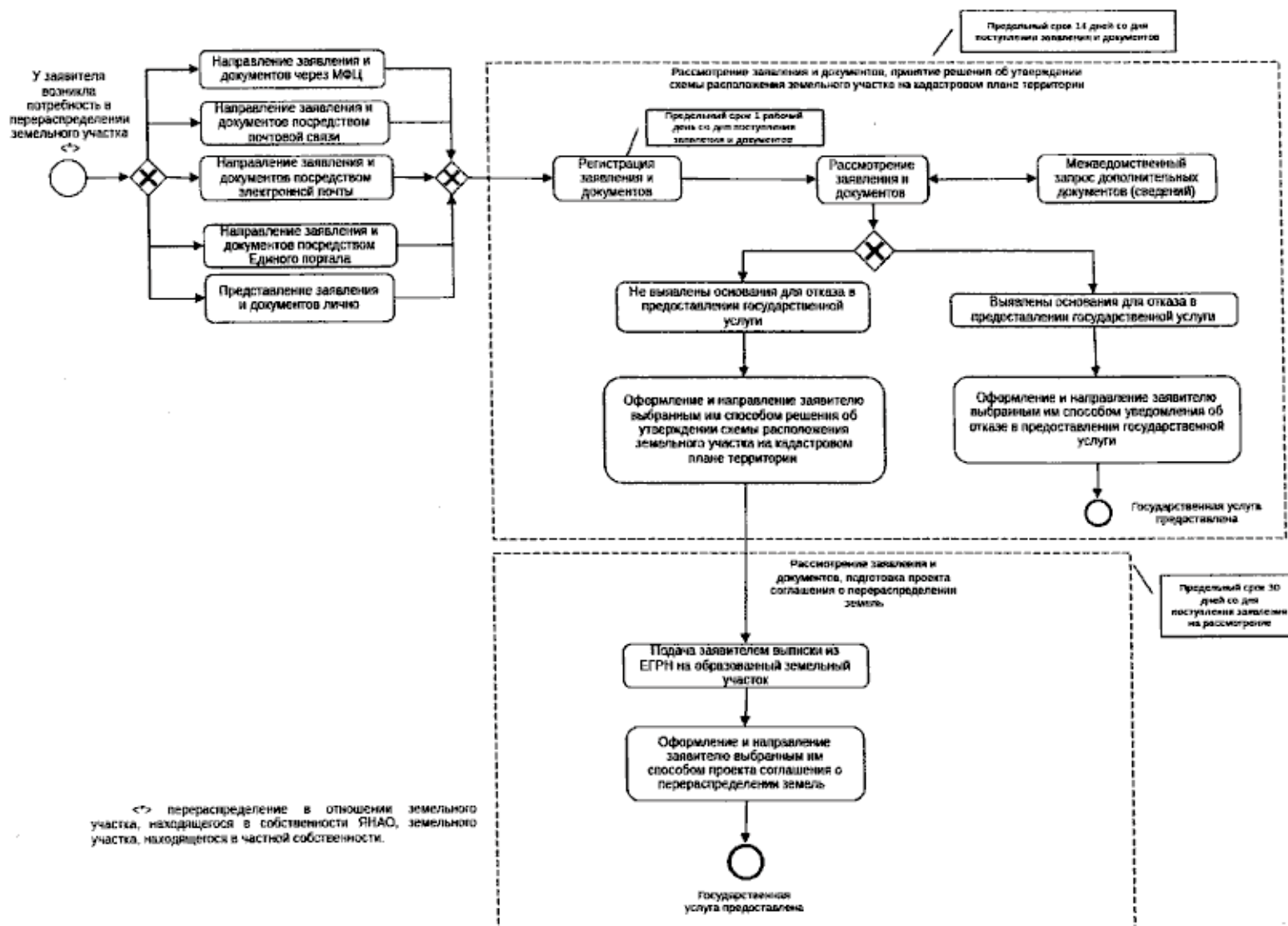
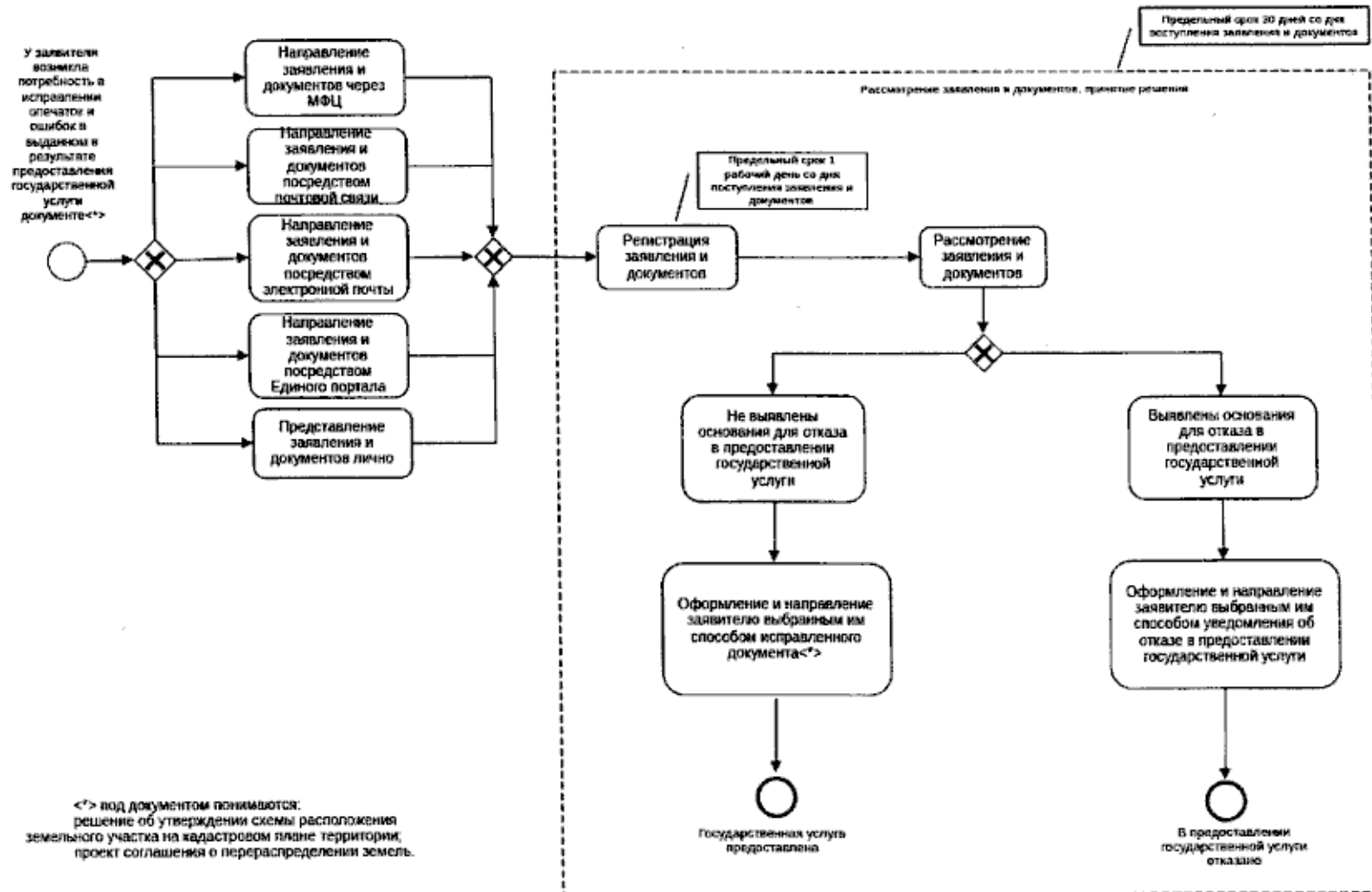




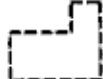

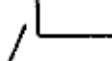


Рисунок № 2



Перечень элементов схемы процесса предоставления государственной услуги «Заключение соглашения о перераспределении земель и (или) земельных участков, находящихся в собственности Ямало-Ненецкого автономного округа, и земельных участков, находящихся в частной собственности»:

-  - начальное событие;
-  - конечное событие;
-  - элемент, отображающий возможные взаимоисключающие последовательности предшествующих и последующих административных действий или событий (шлюз «или/или»);
-  - административное действие (событие);
-  - административная процедура;
-  - последовательность административных действий (событий);
-  - примечание.

3. В Административном регламенте департамента имущественных отношений Ямало-Ненецкого автономного округа по предоставлению государственной услуги «Принятие решения об утверждении схемы расположения земельного участка или земельных участков на кадастровом плане территории, за исключением земель лесного фонда», утвержденном приказом департамента имущественных отношений Ямало-Ненецкого автономного округа от 21 февраля 2019 года № 99:

3.1. в абзаце первом пункта 1.4 слова «в помещении департамента» заменить словами «в местах предоставления государственной услуги»;

3.2. в абзаце втором пункта 2.4 цифры «20» заменить цифрами «14»;

3.3. дополнить пунктом 2.4-2 следующего содержания:

«2.4-2. Срок предоставления подуслуги 2 – в течение 10 рабочих дней со дня поступления заявления об исправлении допущенных опечаток и ошибок в департамент.»;

3.4. приложения №№ 1 - 3 изложить в следующей редакции:

Приложение № 1  
к Административному регламенту  
департамента имущественных отношений  
Ямало-Ненецкого автономного округа  
по предоставлению государственной услуги  
«Принятие решения об утверждении схемы  
расположения земельного участка или  
земельных участков на кадастровом плане территории,  
за исключением земель лесного фонда»

#### ФОРМА ЗАЯВЛЕНИЯ

Директору департамента имущественных отношений Ямало-Ненецкого автономного округа

от \_\_\_\_\_

(фамилия, имя и (при наличии) отчество, наименование юридического лица, почтовый адрес, контактные телефоны)

(почтовый адрес, адрес электронной почты, номер телефона для связи с заявителем или представителем заявителя (ИНН, ОГРН для юридических лиц))

#### ЗАЯВЛЕНИЕ

об утверждении схемы расположения земельного участка  
или земельных участков на кадастровом плане территории

Прошу утвердить схему расположения земельного участка (земельных участков) на кадастровом плане территории, подготовленную с целью \_\_\_\_\_

с кадастровым номером \_\_\_\_\_ площадью \_\_\_\_\_ кв. м,  
местоположение: \_\_\_\_\_, на котором расположены \_\_\_\_\_

следующие объекты недвижимого имущества: \_\_\_\_\_  
(перечислить все объекты с указанием их кадастровых номеров)  
 образован \_\_\_\_\_ земельных участка(ов): \_\_\_\_\_

(указать следующие сведения: 1) площадь земельного участка (земельных участков), образуемого в соответствии со схемой расположения земельного участка; 2) территориальная зона, в границах которой образуется земельный участок, в случае, если на образуемый земельный участок действие градостроительного регламента не распространяется или для образуемого земельного участка не устанавливается градостроительный регламент; 3) вид или виды разрешенного использования образуемого земельного участка; 4) целевое использование образованного земельного участка)

Приложение к заявлению: \_\_\_\_\_

Способ получения документов по результатам рассмотрения заявления (отметить один вариант):

<input type="checkbox"/>	лично в департаменте имущественных отношений Ямало-Ненецкого автономного округа;
<input type="checkbox"/>	почтовым отправлением по адресу, указанному в настоящем заявлении;
<input type="checkbox"/>	через многофункциональный центр предоставления государственных и муниципальных услуг;
<input type="checkbox"/>	в электронной форме с использованием федеральной государственной информационной системы «Единый портал государственных и муниципальных услуг (функций)»;
<input type="checkbox"/>	на адрес электронной почты _____.

Способ уведомления о ходе рассмотрения настоящего заявления и приложенных к нему документов (указывается при необходимости; отметить один вариант):

<input type="checkbox"/>	на адрес электронной почты _____;
<input type="checkbox"/>	посредством телефонного звонка на номер _____.

Заявитель: \_\_\_\_\_ (подпись)  
(фамилия, имя, отчество  
 (последнее - при наличии))  
 « \_\_\_\_ » \_\_\_\_\_ 20\_\_ г.

Приложение № 2  
 к Административному регламенту  
 департамента имущественных отношений  
 Ямало-Ненецкого автономного округа  
 по предоставлению государственной услуги  
 «Принятие решения об утверждении схемы  
 расположения земельного участка или  
 земельных участков на кадастровом плане территории,  
 за исключением земель лесного фонда»

ФОРМА ЗАЯВЛЕНИЯ

В департамент имущественных отношений  
 Ямало-Ненецкого автономного округа

от \_\_\_\_\_  
 (Ф.И.О. физического лица, наименование  
 юридического лица)  
 адрес заявителя: \_\_\_\_\_  
 (место регистрации физического  
 лица, место нахождения  
 юридического лица)  
 контактный телефон (факс): \_\_\_\_\_,  
 иные сведения о заявителе: \_\_\_\_\_  
 \_\_\_\_\_  
 (регистрационный номер, ИНН, р/с, к/с)

### ЗАЯВЛЕНИЕ

об исправлении опечаток и ошибок в документах, выданных в результате предоставления государственной услуги «Принятие решения об утверждении схемы расположения земельного участка или земельных участков на кадастровом плане территории, за исключением земель лесного фонда»

Прошу внести исправление (исправления) в документ, выданный в результате предоставления государственной услуги «Принятие решения об утверждении схемы расположения земельного участка или земельных участков на кадастровом плане территории, за исключением земель лесного фонда», содержащий опечатку и ошибку: \_\_\_\_\_  
 (наименование документа содержащего ошибки)

К заявлению прилагаю следующие документы:

- 1) \_\_\_\_\_ на \_\_\_\_\_ л. в \_\_\_\_\_ экз.  
 2) \_\_\_\_\_ на \_\_\_\_\_ л. в \_\_\_\_\_ экз.  
 3) \_\_\_\_\_ на \_\_\_\_\_ л. в \_\_\_\_\_ экз.  
 4) \_\_\_\_\_ на \_\_\_\_\_ л. в \_\_\_\_\_ экз.

Способ получения результата предоставления государственной услуги (отметить один вариант):

- |                          |   |
|--------------------------|---|
| <input type="checkbox"/> | в электронной форме с использованием федеральной государственной информационной системы «Единый портал государственных и муниципальных услуг (функций)» |
| <input type="checkbox"/> | лично в департаменте имущественных отношений Ямало-Ненецкого автономного округа   |
| <input type="checkbox"/> | почтовым отправлением по адресу, указанному в заявлении   |
| <input type="checkbox"/> | на адрес электронной почты, указанной в заявлении   |
| <input type="checkbox"/> | через многофункциональный центр предоставления государственных и муниципальных услуг  |

Способ уведомления о ходе рассмотрения настоящего заявления и приложенных к нему документов (указывается при необходимости; отметить один вариант):

- |                          |  |
|--------------------------|--|
| <input type="checkbox"/> | на адрес электронной почты _____;              |
| <input type="checkbox"/> | посредством телефонного звонка на номер _____. |

Дата \_\_\_\_\_ 20 \_\_\_\_ года  
 МП (при наличии печати)

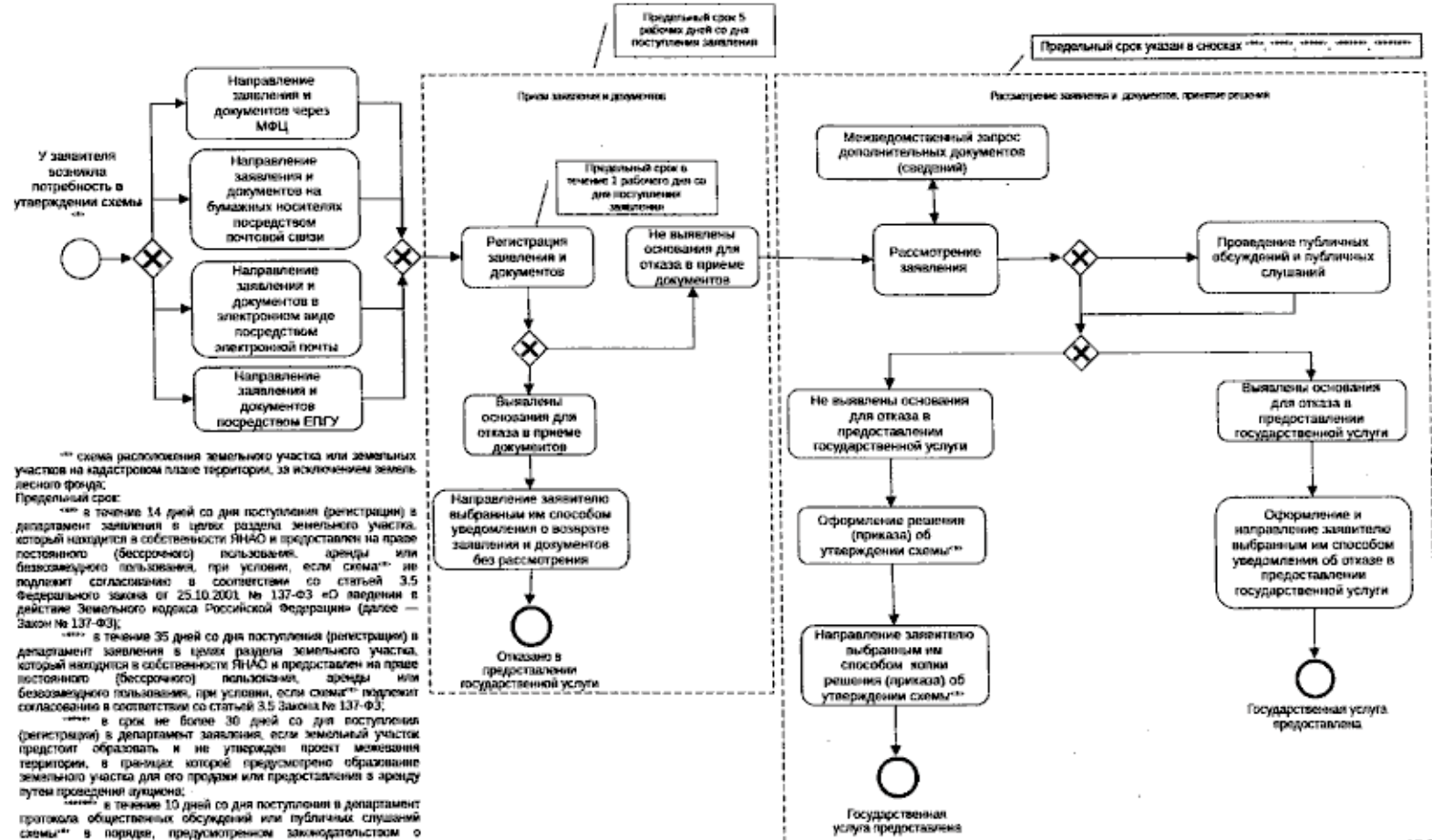
\_\_\_\_\_ (подпись)

Приложение № 3  
 к Административному регламенту  
 департамента имущественных отношений  
 Ямало-Ненецкого автономного округа

по предоставлению государственной услуги  
«Принятие решения об утверждении схемы  
расположения земельного участка или  
земельных участков на кадастровом плане территории,  
за исключением земель лесного фонда»

**СХЕМА**  
**ПРОЦЕССА ПРЕДОСТАВЛЕНИЯ ГОСУДАРСТВЕННОЙ УСЛУГИ**  
**«ПРИНЯТИЕ РЕШЕНИЯ ОБ УТВЕРЖДЕНИИ СХЕМЫ**  
**РАСПОЛОЖЕНИЯ ЗЕМЕЛЬНОГО УЧАСТКА ИЛИ ЗЕМЕЛЬНЫХ**  
**УЧАСТКОВ НА КАДАСТРОВОМ ПЛАНЕ ТЕРРИТОРИИ, ЗА**  
**ИСКЛЮЧЕНИЕМ ЗЕМЕЛЬ ЛЕСНОГО ФОНДА»**

Рисунок № 1



\*\* схема расположения земельного участка или земельных участков на кадастровом плане территории, за исключением земель лесного фонда.

Предельный срок:

\* в течение 14 дней со дня поступления (регистрации) в департамент заявления в целях раздела земельного участка, который находится в собственности ИЛАО и предоставлен на праве постоянного (бессрочного) пользования, аренды или безвозмездного пользования, при условии, если схема\*\* подлежит согласованию в соответствии со статьей 3.5 Федерального закона от 25.10.2001 № 137-ФЗ «О введении в действие Земельного кодекса Российской Федерации» (далее — Закон № 137-ФЗ);

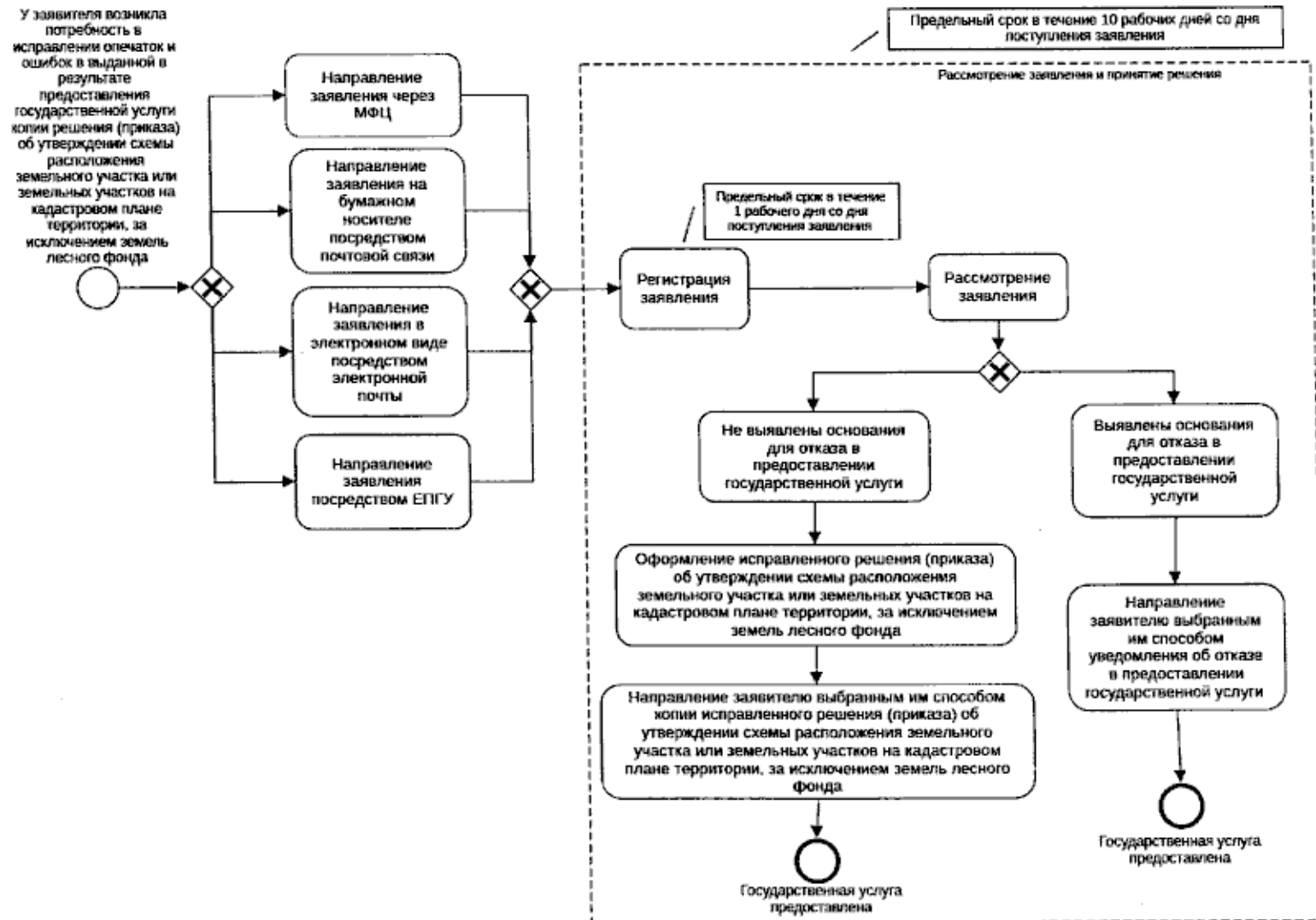
\*\* в срок не более 35 дней со дня поступления (регистрации) в департамент заявления в целях раздела земельного участка, который находится в собственности ИЛАО и предоставлен на праве постоянного (бессрочного) пользования, аренды или безвозмездного пользования, при условии, если схема\*\* подлежит согласованию в соответствии со статьей 3.5 Закона № 137-ФЗ;

\*\*\* в срок не более 30 дней со дня поступления (регистрации) в департамент заявления, если земельный участок предстоит образовать и не утвержден проект межевания территории, в границах которой предусмотрено образование земельного участка для его продажи или предоставления в аренду путем проведения аукциона;







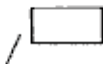
\*\*\*\* в течение 10 дней со дня поступления в департамент протокола общественных обсуждений или публичных слушаний схемы\*\* в порядке, предусмотренном законодательством о градостроительной деятельности для утверждения проекта межевания территории, и заключения о результатах таких общественных обсуждений или публичных слушаний;

\*\*\*\*\* в течение 10 дней со дня поступления в департамент схемы\*\*, доработанной с учетом протокола общественных обсуждений или публичных слушаний схемы\*\* в порядке, предусмотренном законодательством о градостроительной деятельности для утверждения проекта межевания территории, и заключения о результатах таких общественных обсуждений или публичных слушаний.

Рисунок № 2



Перечень элементов схемы процесса предоставления государственной услуги  
«Принятие решения об утверждении схемы расположения земельного участка или  
земельных участков на кадастровом плане территории, за исключением земель  
лесного фонда»:

-  - начальное событие;
-  - конечное событие;
-  - элемент, отображающий возможные взаимоисключающие последовательности предшествующих и последующих административных действий или событий (шлюз «или/или»);
-  - административное действие (событие);
-  - административная процедура;
-  - последовательность административных действий (событий);
-  - примечание.

4. В Административном регламенте департамента имущественных отношений Ямало-Ненецкого автономного округа по предоставлению государственной услуги «Предварительное согласование предоставления земельного участка», утвержденном приказом департамента имущественных отношений Ямало-Ненецкого автономного округа от 04 марта 2019 года № 119:

4.1. в абзаце первом пункта 1.4 слова «в помещении департамента» заменить словами «в местах предоставления государственной услуги»;

4.2. в абзаце восьмом пункта 2.3 слова «абзацах третьем, четвертом» заменить словами «абзацах пятом, шестом»;

4.3. в абзаце втором пункта 2.4 цифры «20» заменить цифрами «14»;

4.4. дополнить пунктом 2.4-1 следующего содержания:

«2.4-1. Срок предоставления подуслуги 2 – в течение 30 дней со дня поступления заявления об исправлении допущенных опечаток и ошибок в департамент.»;

4.5. в графе 4 пункта 11 таблицы цифры «1/15» заменить цифрами «2/15»;

4.6. приложение № 1 изложить в следующей редакции:

Приложение N 1  
к Административному регламенту  
департамента имущественных отношений  
Ямало-Ненецкого автономного округа  
по предоставлению государственной  
услуги "Предварительное согласование  
предоставления земельного участка"

Директору департамента имущественных  
отношений Ямало-Ненецкого автономного округа

\_\_\_\_\_ (фамилия, имя, отчество (последнее - при наличии))  
от \_\_\_\_\_

\_\_\_\_\_ (фамилия, имя и (при наличии)

\_\_\_\_\_ отчество, реквизиты документа,

\_\_\_\_\_ удостоверяющего личность,

\_\_\_\_\_ для физического лица; наименование юридического лица,  
почтовый адрес и/или адрес электронной почты)  
Место жительства (место нахождения):

\_\_\_\_\_ ОГРН

\_\_\_\_\_ (для юридических лиц, зарегистрированных  
на территории Российской Федерации)

\_\_\_\_\_ ИНН

\_\_\_\_\_ (для юридических лиц, зарегистрированных  
на территории Российской Федерации)

#### ЗАЯВЛЕНИЕ

о предварительном согласовании предоставления земельного участка

Прошу предварительно согласовать предоставление земельного участка (части земельного участка) с кадастровым номером (при наличии): \_\_\_\_\_

(в случае, если границы подлежат уточнению)

Дополнительно сообщая следующую информацию:

1. Реквизиты решения об утверждении проекта межевания территории (если образование испрашиваемого земельного участка предусмотрено указанным проектом) \_\_\_\_\_.
2. Кадастровый номер исходного земельного участка или земельных участков, из которых в соответствии с проектом межевания территории, со схемой расположения земельного участка предусмотрено образование испрашиваемого земельного участка (в случае, если сведения о таких земельных участках внесены в Единый государственный реестр недвижимости) \_\_\_\_\_.
3. Основание предоставления земельного участка без проведения торгов (из числа предусмотренных Земельным кодексом Российской Федерации) \_\_\_\_\_.
4. Вид права \_\_\_\_\_.
5. Цель использования земельного участка \_\_\_\_\_.
6. Реквизиты решения об изъятии земельного участка для государственных или муниципальных нужд (в случае, если земельный участок предоставляется взамен земельного участка, изымаемого для государственных или муниципальных нужд) \_\_\_\_\_.
7. Реквизиты решения об утверждении документа территориального планирования и (или) проекта планировки территории (в случае, если земельный участок предоставляется для размещения объектов, предусмотренных указанными документом и (или) проектом) \_\_\_\_\_.
8. Почтовый адрес и (или) адрес электронной почты для связи с заявителем \_\_\_\_\_.

К заявлению прилагаются:

1. Документы, подтверждающие право заявителя на приобретение земельного участка без проведения торгов \_\_\_\_\_.
2. Схема расположения земельного участка (в случае, если испрашиваемый земельный участок предстоит образовать и отсутствует проект межевания территории, в границах которой предстоит образовать такой земельный участок) \_\_\_\_\_.
3. Документ, подтверждающий полномочия представителя заявителя (в случае, если с заявлением о предварительном согласовании предоставления земельного участка обращается представитель заявителя) \_\_\_\_\_.
4. Заверенный перевод на русский язык документов о государственной регистрации юридического лица в соответствии с законодательством иностранного государства (в случае, если заявителем является иностранное юридическое лицо) \_\_\_\_\_.

Способ уведомления о ходе рассмотрения настоящего заявления и приложенных к нему документов (указывается при необходимости; отметить один вариант):

- |                          |  |
|--------------------------|--|
| <input type="checkbox"/> | на адрес электронной почты _____;              |
| <input type="checkbox"/> | посредством телефонного звонка на номер _____. |

Способ получения результата рассмотрения заявления (отметить один вариант):

- |                          |   |
|--------------------------|---|
| <input type="checkbox"/> | лично в департаменте имущественных отношений Ямало-Ненецкого автономного округа |
| <input type="checkbox"/> | почтовым отправлением по адресу, указанному в заявлении                         |
| <input type="checkbox"/> | на адрес электронной почты _____  |

Заявитель: \_\_\_\_\_ (подпись)  
 (фамилия, имя, отчество  
 (последнее - при наличии))

« \_\_\_\_ » \_\_\_\_\_ 20 \_\_\_\_ г.»;

4.7. приложение № 4 изложить в следующей редакции:

«Приложение № 4  
к Административному регламенту  
департамента имущественных отношений  
Ямало-Ненецкого автономного округа  
по предоставлению государственной  
услуги «Предварительное согласование  
предоставления земельного участка»

**ФОРМА ЗАЯВЛЕНИЯ**

Директору департамента имущественных  
отношений Ямало-Ненецкого автономного округа

\_\_\_\_\_ (фамилия, имя, отчество (последнее - при наличии))

ОТ \_\_\_\_\_

\_\_\_\_\_ (фамилия, имя и (при наличии)

\_\_\_\_\_ отчество, реквизиты документа,

\_\_\_\_\_ удостоверяющего личность,

\_\_\_\_\_ для физического лица; наименование юридического лица,  
почтовый адрес и/или адрес электронной почты)

Место жительства (место нахождения):  
\_\_\_\_\_  
\_\_\_\_\_

**ЗАЯВЛЕНИЕ**

о предварительном согласовании предоставления земельного участка

Прошу предварительно согласовать предоставление земельного участка (части земельного участка) с кадастровым номером (при наличии): \_\_\_\_\_

(в случае, если границы подлежат уточнению)

на котором расположен гараж, являющийся объектом капитального строительства и возведенном до дня введения в действие Градостроительного кодекса Российской Федерации от 29 декабря 2004 года № 190-ФЗ.

Дополнительно сообщаю следующую информацию:

1. <\*> Гараж и (или) земельный участок, на котором он расположен, распределен на основании \_\_\_\_\_

(решение общего собрания членов гаражного кооператива либо иной документ, устанавливающий такое распределение)

в составе \_\_\_\_\_

(действующий гаражный кооператив, ликвидированный гаражный кооператив или гаражный кооператив, исключенный из единого реестра юридических лиц в связи с прекращением деятельности юридического лица)

2. Реквизиты решения об утверждении проекта межевания территории (если образование испрашиваемого земельного участка предусмотрено указанным проектом) \_\_\_\_\_

3. Кадастровый номер исходного земельного участка или земельных участков, из которых в соответствии с проектом межевания территории, со схемой расположения земельного участка предусмотрено образование испрашиваемого земельного участка (в случае, если сведения о таких земельных участках внесены в Единый государственный реестр недвижимости) \_\_\_\_\_

4. Вид права \_\_\_\_\_

5. Цель использования земельного участка \_\_\_\_\_

6. Реквизиты решения об изъятии земельного участка для государственных или муниципальных нужд (в случае, если земельный участок предоставляется взамен земельного участка, изымаемого для государственных или муниципальных нужд) \_\_\_\_\_

7. Реквизиты решения об утверждении документа территориального планирования и (или) проекта планировки территории (в случае, если земельный участок предоставляется для размещения объектов, предусмотренных указанными документом и (или) проектом) \_\_\_\_\_

8. Почтовый адрес и (или) адрес электронной почты для связи с заявителем \_\_\_\_\_

К заявлению прилагаются:

\_\_\_\_\_  
\_\_\_\_\_  
\_\_\_\_\_

↔ Пункт заполняется в случае, если гараж и (или) земельный участок, на котором он расположен, распределены соответствующему гражданину на основании решения общего собрания членов гаражного кооператива либо иного документа, устанавливающего такое распределение.

Способ уведомления о ходе рассмотрения настоящего заявления и приложенных к нему документов (указывается при необходимости; отметить один вариант):

<input type="checkbox"/>	на адрес электронной почты _____;
<input type="checkbox"/>	посредством телефонного звонка на номер _____.

Способ получения результата рассмотрения заявления (отметить один вариант):

<input type="checkbox"/>	лично в департаменте имущественных отношений Ямало-Ненецкого автономного округа
<input type="checkbox"/>	почтовым отправлением по адресу, указанному в заявлении
<input type="checkbox"/>	на адрес электронной почты _____

Заявитель: \_\_\_\_\_ (подпись)  
(фамилия, имя, отчество  
 (последнее - при наличии))

«\_\_» \_\_\_\_\_ 20\_\_ г.»;

4.8. приложения №№ 6 - 8 изложить в следующей редакции:

«Приложение № 6  
 к Административному регламенту департамента имущественных  
 отношений Ямало-Ненецкого автономного округа  
 по предоставлению государственной услуги «Предварительное  
 согласование предоставления земельного участка»

#### ФОРМА ЗАЯВЛЕНИЯ

Директору департамента имущественных  
 отношений Ямало-Ненецкого автономного округа

от \_\_\_\_\_ (фамилия, имя, отчество (последнее - при наличии))  
 \_\_\_\_\_ (фамилия, имя и (при наличии)  
 отчество, реквизиты документа,  
 удостоверяющего личность,

\_\_\_\_\_ (для физического лица; наименование юридического лица,  
 почтовый адрес и/или адрес электронной почты)  
 Место жительства (место нахождения):  
 \_\_\_\_\_

**ЗАЯВЛЕНИЕ**  
 о предварительном согласовании  
 предоставления земельного участка

Прошу предварительно согласовать предоставление земельного участка (части земельного участка) с кадастровым номером (при наличии): \_\_\_\_\_

(в случае, если границы подлежат уточнению)

на котором расположен жилой дом, возведенный до 14 мая 1998 года, используемый для постоянного проживания, расположенный в границах населенного пункта и право собственности на который у меня и иных лиц отсутствует.

Дополнительно сообщаю следующую информацию:

1. Реквизиты решения об утверждении проекта межевания территории (если образование испрашиваемого земельного участка предусмотрено указанным проектом) \_\_\_\_\_

2. Кадастровый номер исходного земельного участка или земельных участков, из которых в соответствии с проектом межевания территории, со схемой расположения земельного участка предусмотрено образование испрашиваемого земельного участка (в случае, если сведения о таких земельных участках внесены в Единый государственный реестр недвижимости) \_\_\_\_\_

3. Основание предоставления земельного участка без проведения торгов - пунктом 2 статьи 3.8 Федерального закона от 25 октября 2001 года № 137-ФЗ «О введении в действие Земельного кодекса Российской Федерации».

4. Вид права \_\_\_\_\_

5. Цель использования земельного участка \_\_\_\_\_

6. Реквизиты решения об изъятии земельного участка для государственных или муниципальных нужд (в случае, если земельный участок предоставляется взамен земельного участка, изымаемого для государственных или муниципальных нужд) \_\_\_\_\_

7. Реквизиты решения об утверждении документа территориального планирования и (или) проекта планировки территории (в случае, если земельный участок предоставляется для размещения объектов, предусмотренных указанными документом и (или) проектом) \_\_\_\_\_

8. Почтовый адрес и (или) адрес электронной почты для связи с заявителем \_\_\_\_\_

К заявлению прилагаются:

\_\_\_\_\_

\_\_\_\_\_

\_\_\_\_\_

\_\_\_\_\_

Способ уведомления о ходе рассмотрения настоящего заявления и приложенных к нему документов (указывается при необходимости; отметить один вариант):

на адрес электронной почты \_\_\_\_\_;

посредством телефонного звонка на номер \_\_\_\_\_.

Способ получения результата рассмотрения заявления (отметить один вариант):

лично в департаменте имущественных отношений Ямало-Ненецкого автономного округа

почтовым отправлением по адресу, указанному в заявлении

на адрес электронной почты \_\_\_\_\_

Заявитель: \_\_\_\_\_ (подпись)

(фамилия, имя, отчество  
(последнее - при наличии))

« \_\_\_\_ » \_\_\_\_\_ 20 \_\_\_\_ г.

Приложение № 7

к Административному регламенту департамента имущественных  
отношений Ямало-Ненецкого автономного округа  
по предоставлению государственной услуги «Предварительное  
согласование предоставления земельного участка»

**ФОРМА ЗАЯВЛЕНИЯ**

В департамент имущественных отношений  
Ямало-Ненецкого автономного округа

от \_\_\_\_\_  
(наименование юридического лица, ФИО представителя)

адрес заявителя: \_\_\_\_\_  
(место регистрации физического лица,  
место нахождения юридического лица)

контактный телефон: \_\_\_\_\_

иные сведения о заявителе: \_\_\_\_\_

**ЗАЯВЛЕНИЕ**

об исправлении опечаток и ошибок в документах,  
выданных в результате предоставления государственной услуги  
«Предварительное согласование предоставления земельного участка»

Прошу внести исправление (исправления) в документ, выданный в результате предоставления государственной услуги «Предварительное согласование предоставления земельного участка», содержащий опечатку и ошибку: \_\_\_\_\_  
(наименование документа, содержащего ошибки)

К заявлению прилагаю следующие документы:

- 1) \_\_\_\_\_ на \_\_\_\_\_ л. в \_\_\_\_\_ экз.  
2) \_\_\_\_\_ на \_\_\_\_\_ л. в \_\_\_\_\_ экз.  
3) \_\_\_\_\_ на \_\_\_\_\_ л. в \_\_\_\_\_ экз.  
4) \_\_\_\_\_ на \_\_\_\_\_ л. в \_\_\_\_\_ экз.

Способ получения результата предоставления государственной услуги (отметить один вариант):

- лично в департаменте имущественных отношений Ямало-Ненецкого автономного округа
- почтовым отправлением по адресу, указанному в заявлении
- на адрес электронной почты \_\_\_\_\_

Способ уведомления о ходе рассмотрения настоящего заявления и приложенных к нему документов (указывается при необходимости; отметить один вариант):

- на адрес электронной почты \_\_\_\_\_;
- посредством телефонного звонка на номер \_\_\_\_\_.

Дата \_\_\_\_\_ 20\_\_ года \_\_\_\_\_  
МП (при наличии печати) (подпись)

Приложение № 8  
к Административному регламенту департамента имущественных  
отношений Ямало-Ненецкого автономного округа  
по предоставлению государственной услуги «Предварительное  
согласование предоставления земельного участка»

**СХЕМА**  
процесса предоставления государственной услуги  
«Предварительное согласование предоставления земельного участка»

Рисунок № 1

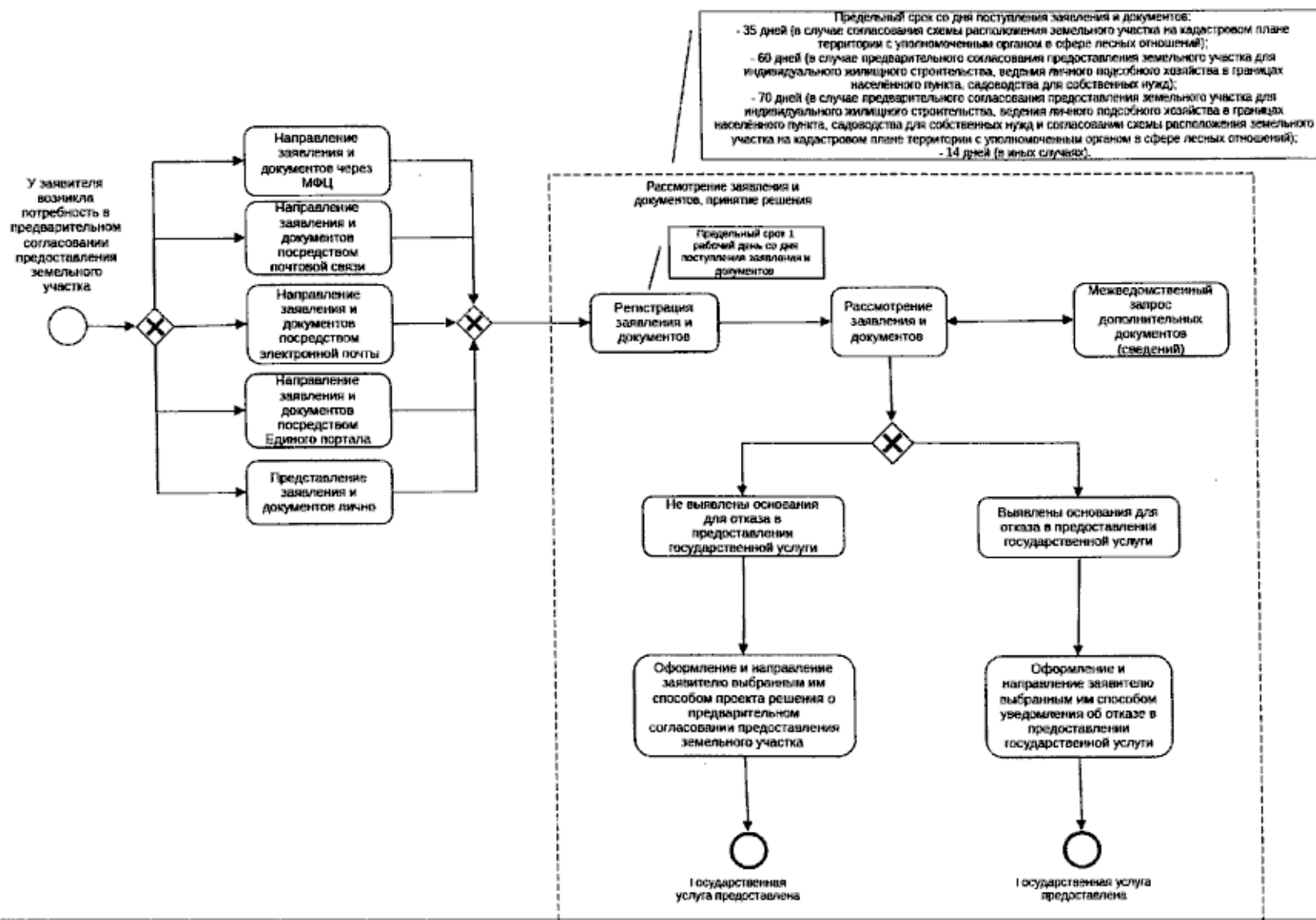
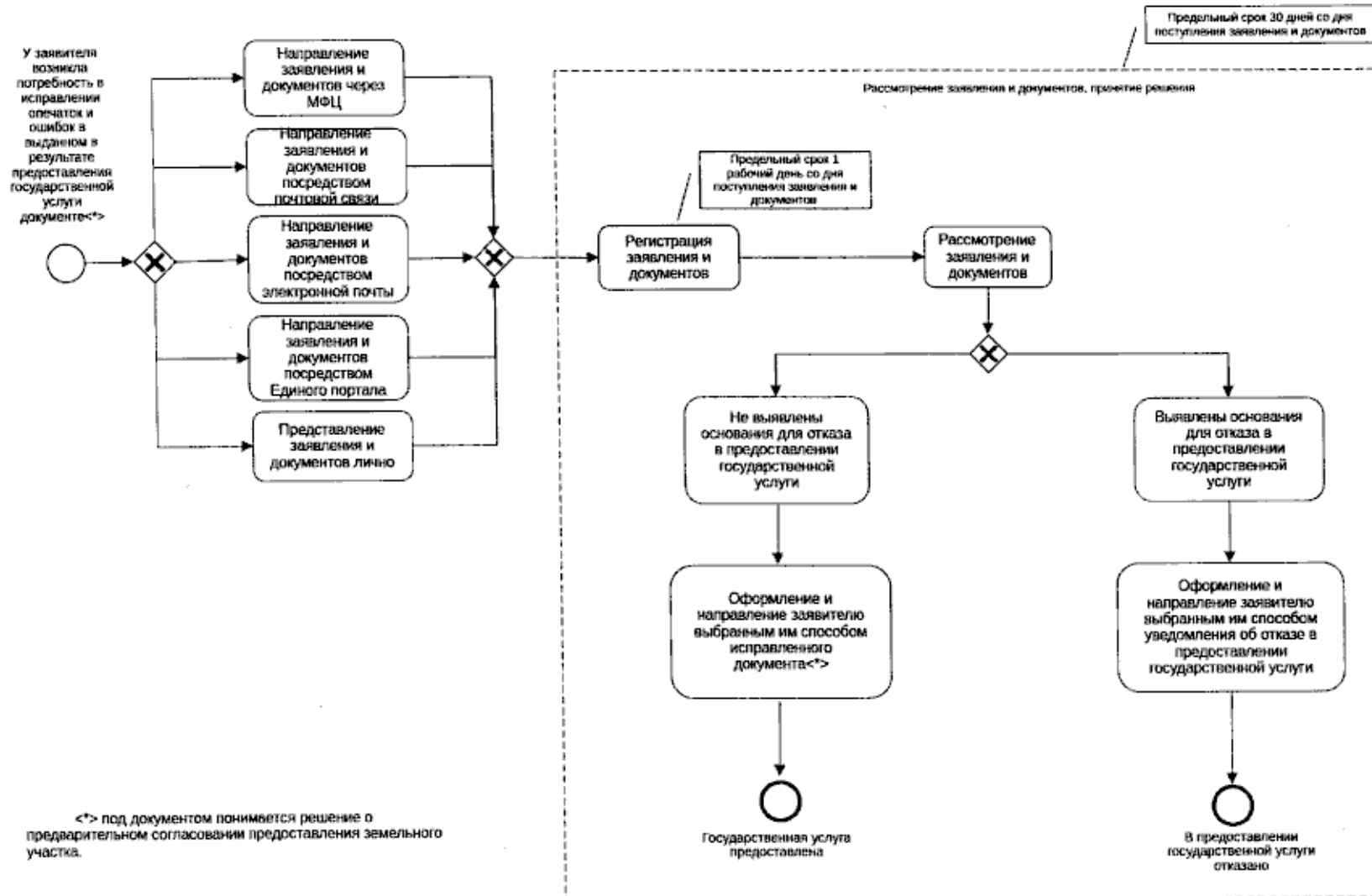






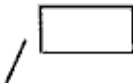


Рисунок № 2



Перечень элементов схемы процесса предоставления государственной услуги  
«Предварительное согласование предоставления земельного участка»:

-  - начальное событие;
-  - конечное событие;
-  - элемент, отображающий возможные взаимоисключающие последовательности предшествующих и последующих административных действий или событий (шлюз «или/или»);
-  - административное действие (событие);
-  - административная процедура;
-  - последовательность административных действий (событий);
-  - примечание.

5. В Административном регламенте департамента имущественных отношений Ямало-Ненецкого автономного округа по предоставлению государственной услуги «Выдача разрешения на использование земельного участка, находящегося в собственности Ямало-Ненецкого автономного округа, без предоставления земельных участков и установления сервитута, публичного сервитута», утвержденном приказом департамента имущественных отношений Ямало-Ненецкого автономного округа от 20 июня 2024 года № 268:

5.1. в подпункте 1.4.4 пункта 1.4 слова «в помещении департамента» заменить словами «в местах предоставления государственной услуги»;

5.2. в абзаце первом пункта 1.7 слова «в помещении департамента» заменить словами «в местах предоставления государственной услуги»;

5.3. абзац третий пункта 2.4 признать утратившим силу;

5.4. в абзаце первом пункта 2.5 слова «Государственная услуга» заменить словами «Подуслуга 1»;

5.5. дополнить пунктом 2.5-1 следующего содержания:

«2.5-1. Срок предоставления подуслуги 2 – в течение 30 дней со дня поступления заявления об исправлении допущенных опечаток и ошибок в департамент.»;

5.6. в пункте 2.10:

5.6.1. в подпункте 2.10.5 слова «36 перечня» заменить словами «36, 38, 39 перечня»;

5.6.2. в подпункте 2.10.6 цифры «35» заменить цифрами «35, 37»;

5.7. пункт 2.21 изложить в следующей редакции:

«2.21. Максимальный срок ожидания в очереди при подаче заявления и прилагаемых к нему документов и при получении результата предоставления государственной услуги в случае обращения заявителя в многофункциональный центр составляет 15 минут.

Максимальный срок ожидания в очереди при получении результата предоставления государственной услуги в случае обращения заявителя непосредственно в департамент составляет 15 минут.»;

5.8. приложение № 6 изложить в следующей редакции:

«Приложение № 6  
к Административному регламенту  
департамента имущественных  
отношений Ямало-Ненецкого  
автономного округа по предоставлению  
государственной услуги «Выдача разрешения  
на использование земельного участка,  
находящегося в собственности Ямало-Ненецкого  
автономного округа, без предоставления земельных  
участков и установления сервитута, публичного сервитута»

**СХЕМА**

**Процесса предоставления государственной услуги «Выдача разрешения на использование земельного участка, находящегося в собственности Ямало-Ненецкого автономного округа, без предоставления земельных участков и установления сервитута, публичного сервитута»**

Рисунок № 1

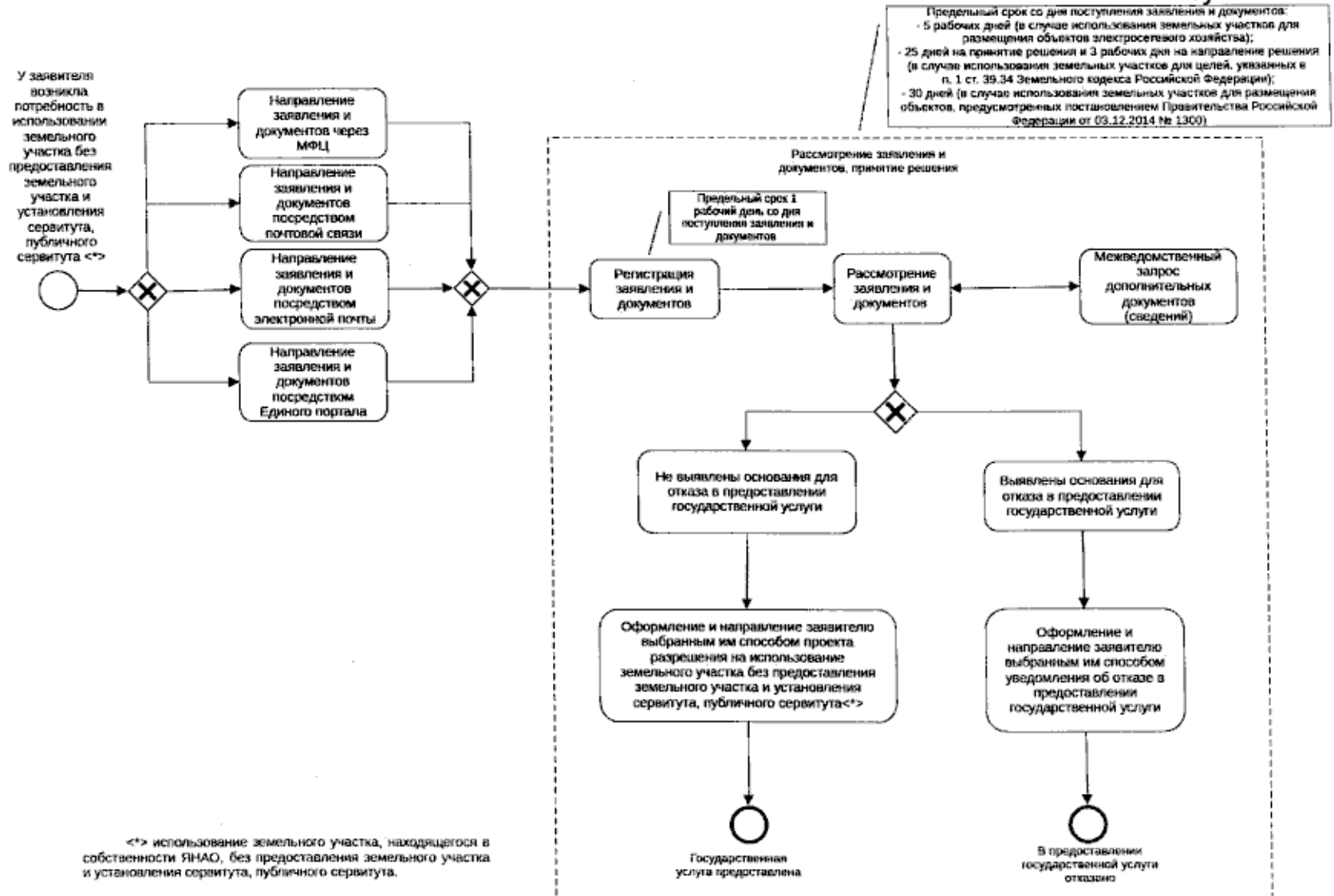
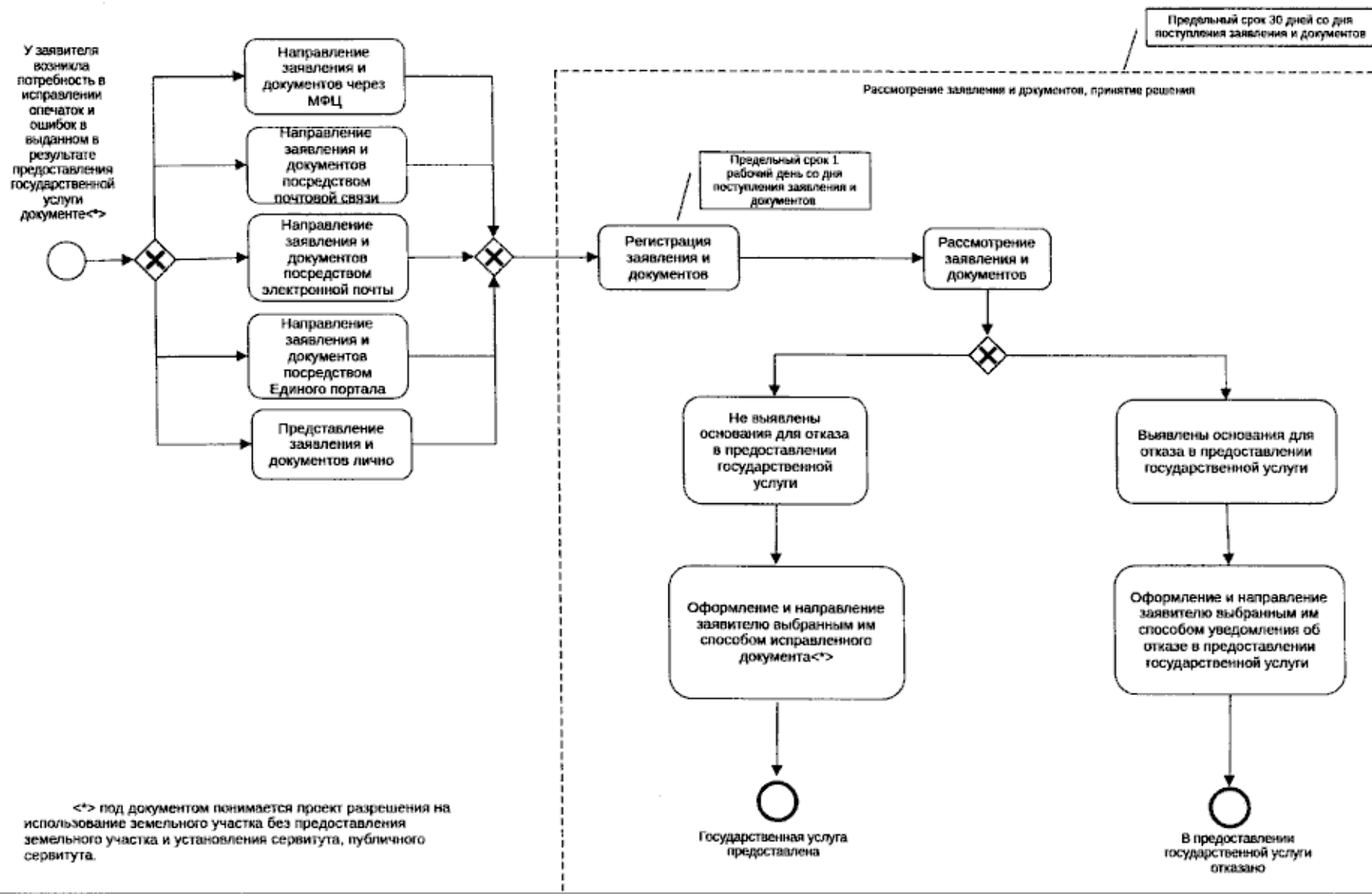









Рисунок № 2



## Рисунок № 3

Перечень элементов схемы процесса предоставления государственной услуги «Выдача разрешения на использование земельного участка, находящегося в собственности Ямало-Ненецкого автономного округа, без предоставления земельных участков и установления сервитута, публичного сервитута»:

-  - начальное событие;
-  - конечное событие;
-  - элемент, отображающий возможные взаимоисключающие последовательности предшествующих и последующих административных действий или событий (шлюз «или/или»);
-  - административное действие (событие);
-  - административная процедура;
-  - последовательность административных действий (событий);
-  - примечание.

».