



ДЕПАРТАМЕНТ ПРИРОДНО-РЕСУРСНОГО РЕГУЛИРОВАНИЯ,  
ЛЕСНЫХ ОТНОШЕНИЙ И РАЗВИТИЯ НЕФТЕГАЗОВОГО КОМПЛЕКСА  
ЯМАЛО-НЕНЕЦКОГО АВТОНОМНОГО ОКРУГА

**ПРИКАЗ**

01 декабря 2011 г.

№ 3950

г. Салехард

Включен в регистр нормативных правовых актов  
Ямало-Ненецкого автономного округа 02 декабря 2011 г.  
Регистрационный № 497

**Об установлении зоны санитарной охраны источников питьевого и  
хозяйственно-бытового водоснабжения на территории Ямало-Ненецкого  
автономного округа**

В соответствии с пунктом 5 статьи 18 Федерального закона от 30 марта 1999 года № 52-ФЗ «О санитарно-эпидемиологическом благополучии населения», статьей 5 Закона Ямало-Ненецкого автономного округа от 19 июля 2012 года № 62-ЗАО «О регулировании отдельных водных отношений в Ямало-Ненецком автономном округе», Положением о департаменте природно-ресурсного регулирования, лесных отношений и развития нефтегазового комплекса Ямало-Ненецкого автономного округа, утвержденным постановлением Правительства Ямало-Ненецкого автономного округа от 29 апреля 2013 года № 297-П,  
**п р и к а з ы в а ю:**


1. Установить:

1.1. границы зоны санитарной охраны источников питьевого и хозяйственно-бытового водоснабжения водозаборных скважин на Пангодинском водозаборе, согласно приложению № 1 к настоящему приказу;

1.2. ограничения использования земельных участков в границах зоны санитарной охраны источников питьевого и хозяйственно-бытового водоснабжения водозаборных скважин на Пангодинском водозаборе, согласно приложению № 2 к настоящему приказу.

2. Контроль за исполнением настоящего приказа возложить на начальника управления водных ресурсов департамента природно-ресурсного регулирования, лесных отношений и развития нефтегазового комплекса Ямало-Ненецкого автономного округа.

Первый заместитель  
директора департамента




А.Д. Гаврилюк

Приложение № 1

к приказу департамента природно-ресурсного регулирования, лесных отношений и развития нефтегазового комплекса Ямало-Ненецкого автономного округа

от 01 января 2021 года № 3950



**ГРАНИЦЫ ЗОНЫ САНИТАРНОЙ ОХРАНЫ  
источников питьевого и хозяйственно-бытового водоснабжения  
водозаборных скважин на Пангодинском водозаборе**

1. Границы поясов зоны санитарной охраны (далее - ЗСО) подземного источника водоснабжения:

1.1. первый пояс ЗСО (зона строгого режима): включает прибрежную территорию между водозабором (водозаборными скважинами) и рекой Правая Хетта;

1.2. второй пояс ЗСО: вблизи одиночных скважин (3а, 25н) на расстоянии - 75-100 м, для центрального основного участка - в пределах 120-170 м от крайних водозаборных скважин;

1.3. третий пояс ЗСО: на расстоянии - 900 м от водозаборных скважин, замыкаясь на урезе реки.

2. Границы поясов ЗСО для инфильтрационного водозабора (река Правая Хетта):

2.1. второй пояс ЗСО: вверх по течению - 60,5 км от водозабора; вниз по течению - 250 м от водозабора; боковые границы - от уреза воды при летне-осенней межени при равнинном рельефе местности - не менее 500 м;

2.2. третий пояс ЗСО: на водотоке вверх и вниз по течению совпадают с границами второго пояса ЗСО; боковые границы должны проходить по линии водоразделов в пределах 3-5 км, включая притоки.

3. Граница первого пояса ЗСО водопроводных сооружений:

3.1. от водонапорных емкостей (2 емкости  $V=1000 \text{ м}^3$ ) - 10 м;

3.2. от станции водоочистки - 30 м;


3.3. от насосной станции - 15 м.

4. Ширина санитарно-защитной полосы для водопровода диаметром до 1000 мм - 10 м.

## Приложение № 2

к приказу департамента природно-ресурсного регулирования, лесных отношений и развития нефтегазового комплекса Ямало-Ненецкого автономного округа

от 07 декабря 2021 года № 3950



**ОГРАНИЧЕНИЯ ИСПОЛЬЗОВАНИЯ ЗЕМЕЛЬНЫХ УЧАСТКОВ В ГРАНИЦАХ ЗОНЫ САНИТАРНОЙ ОХРАНЫ источников питьевого и хозяйственно-бытового водоснабжения водозаборных скважин на Пангодинском водозаборе**

1. Мероприятия по первому поясу зоны санитарной охраны (далее – ЗСО).

1.1. территория первого пояса ЗСО должна быть спланирована для отвода поверхностного стока за ее пределы, озеленена, ограждена и обеспечена охраной. Дорожки к сооружениям должны иметь твердое покрытие.

1.2. не допускается посадка высокоствольных деревьев, все виды строительства, не имеющие непосредственного отношения к эксплуатации, реконструкции и расширению водопроводных сооружений, в том числе прокладка трубопроводов различного назначения, размещение жилых и хозяйственно-бытовых зданий, проживание людей, применение ядохимикатов и удобрений.

1.3. здания должны быть оборудованы канализацией с отведением сточных вод в ближайшую систему бытовой или производственной канализации или на местные станции очистных сооружений, расположенные за пределами первого пояса ЗСО с учетом санитарного режима на территории второго пояса.

В исключительных случаях при отсутствии канализации должны устраиваться водонепроницаемые приемники нечистот и бытовых отходов, расположенные в местах, исключающих загрязнение территории первого пояса ЗСО при их вывозе.

1.4. водопроводные сооружения, расположенные в первом поясе ЗСО, должны быть оборудованы с учетом предотвращения возможности загрязнения питьевой воды через оголовки и устья скважин, люки и переливные трубы резервуаров и устройства заливки насосов.

1.5. все водозаборы должны быть оборудованы аппаратурой для систематического контроля соответствия фактического дебита при эксплуатации водопровода проектной производительности, предусмотренной при его проектировании и обосновании границ ЗСО.

2. Мероприятия по второму и третьему поясам ЗСО.

2.1. выявление, тампонирувание или восстановление всех старых, бездействующих, дефектных или неправильно эксплуатируемых скважин, представляющих опасность в части возможности загрязнения водоносных горизонтов.

2.2. бурение новых скважин и новое строительство, связанное с нарушением почвенного покрова, производится при обязательном согласовании с центром государственного санитарно-эпидемиологического надзора.

2.3. запрещение закачки отработанных вод в подземные горизонты, подземного складирования твердых отходов и разработки недр земли.

2.4. запрещение размещения складов горюче-смазочных материалов, ядохимикатов и минеральных удобрений, накопителей промстоков, шламохранилищ и других объектов, обуславливающих опасность химического загрязнения подземных вод.

Размещение таких объектов допускается в пределах третьего пояса ЗСО только при использовании защищенных подземных вод, при условии выполнения специальных мероприятий по защите водоносного горизонта от загрязнения при наличии санитарно-эпидемиологического заключения центра государственного санитарно-эпидемиологического надзора, выданного с учетом заключения органов геологического контроля.

2.5. своевременное выполнение необходимых мероприятий по санитарной охране поверхностных вод, имеющих непосредственную гидрологическую связь с используемым водоносным горизонтом, в соответствии с гигиеническими требованиями к охране поверхностных вод.

### 3. Мероприятия по второму поясу ЗСО.

Кроме мероприятий, указанных в пункте 2 настоящего приложения, в пределах второго пояса ЗСО подземных источников водоснабжения подлежат выполнению следующие дополнительные мероприятия:

#### 3.1. не допускается:

- размещение кладбищ, скотомогильников, полей ассенизации, полей фильтрации, навозохранилищ, силосных траншей, животноводческих и птицеводческих предприятий и других объектов, обуславливающих опасность микробного загрязнения подземных вод;

- применение удобрений и ядохимикатов;

- рубка леса главного пользования и реконструкции.

3.2. выполнение мероприятий по санитарному благоустройству территории населенных пунктов и других объектов (оборудование канализацией, устройство водонепроницаемых выгребов, организация отвода поверхностного стока и др.).

4. Мероприятия по второму и третьему поясам ЗСО для реки Правая Хетта, входящей в пределы третьего пояса ЗСО инфильтрационного водозабора пресных подземных вод.

4.1. выявление объектов, загрязняющих источники водоснабжения, с разработкой конкретных водоохранных мероприятий, обеспеченных

источниками финансирования, подрядными организациями и согласованных с центром государственного санитарно-эпидемиологического надзора.

4.2. регулирование отведения территории для нового строительства жилых, промышленных и сельскохозяйственных объектов, а также согласование изменений технологий действующих предприятий, связанных с повышением степени опасности загрязнения сточными водами источника водоснабжения.

4.3. недопущение отведения сточных вод в зоне водосбора источника водоснабжения, включая его притоки, не отвечающих гигиеническим требованиям к охране поверхностных вод.

4.4. все работы, в том числе добыча песка, гравия, донноуглубительные, в пределах акватории ЗСО допускаются по согласованию с центром государственного санитарно-эпидемиологического надзора лишь при обосновании гидрологическими расчетами отсутствия ухудшения качества воды в створе водозабора.

4.5. использование химических методов борьбы с эвтрофикацией водоемов допускается при условии применения препаратов, имеющих положительное санитарно-эпидемиологическое заключение государственной санитарно-эпидемиологической службы Российской Федерации.

4.6. при наличии судоходства необходимо оборудование судов, дебаркадеров и брандвахт устройствами для сбора фановых и подсланевых вод и твердых отходов; оборудование на пристанях сливных станций и приемников для сбора твердых отходов.

5. Мероприятия по второму поясу ЗСО для реки Правая Хетта, входящей в пределы третьего пояса ЗСО инфильтрационного водозабора пресных подземных вод.

Кроме мероприятий, указанных в пункте 4 настоящего приложения, в пределах второго пояса ЗСО поверхностных источников водоснабжения подлежат выполнению следующие мероприятия:

5.1. запрещение размещения складов горюче-смазочных материалов, ядохимикатов и минеральных удобрений, накопителей промстоков, шламохранилищ и других объектов, обуславливающих опасность химического загрязнения подземных вод.

Размещение таких объектов допускается в пределах третьего пояса ЗСО только при использовании защищенных подземных вод, при условии выполнения специальных мероприятий по защите водоносного горизонта от загрязнения при наличии санитарно-эпидемиологического заключения центра государственного санитарно-эпидемиологического надзора, выданного с учетом заключения органов геологического контроля.

5.2. не допускается:

- размещение кладбищ, скотомогильников, полей ассенизации, полей фильтрации, навозохранилищ, силосных траншей, животноводческих и птицеводческих предприятий и других объектов, обуславливающих опасность микробного загрязнения подземных вод;

- применение удобрений и ядохимикатов;
- рубка леса главного пользования и реконструкции.

5.3. выполнение мероприятий по санитарному благоустройству территории населенных пунктов и других объектов (оборудование канализацией, устройство водонепроницаемых выгребов, организация отвода поверхностного стока и др.).

5.4. не производятся рубки леса главного пользования и реконструкции, а также закрепление за лесозаготовительными предприятиями древесины на корню и лесосечного фонда долгосрочного пользования. Допускаются только рубки ухода и санитарные рубки леса.

5.5. запрещение расположения стойбищ и выпаса скота, а также всякое другое использование водоема и земельных участков, лесных угодий в пределах прибрежной полосы шириной не менее 500 м, которое может привести к ухудшению качества или уменьшению количества воды источника водоснабжения.

5.6. использование источников водоснабжения в пределах второго пояса ЗСО для купания, туризма, водного спорта и рыбной ловли допускается в установленных местах при условии соблюдения гигиенических требований к охране поверхностных вод, а также гигиенических требований к зонам рекреации водных объектов.

5.7. в границах второго пояса ЗСО запрещается сброс промышленных, сельскохозяйственных, городских и ливневых сточных вод, содержание в которых химических веществ и микроорганизмов превышает установленные санитарными правилами гигиенические нормативы качества воды.

5.8. границы второго пояса ЗСО на пересечении дорог, пешеходных троп и пр. обозначаются столбами со специальными знаками.

1 этап

Итерация от 29.11.2021 17:33

Комментарий инициатора:

№	Согласующий	Срок	Дата завершения	Результат	Комментарий
1	Муха О. Ю.,	29.11.2021 17:33 06.12.2021 23:55	29.11.2021 21:18	Согласовано	
2	Корепанова С. В.,	29.11.2021 17:33 06.12.2021 23:55	29.11.2021 17:34	Согласовано	