

**СЛУЖБА ГОСУДАРСТВЕННОЙ ОХРАНЫ
ОБЪЕКТОВ КУЛЬТУРНОГО НАСЛЕДИЯ
ХАНТЫ-МАНСИЙСКОГО АВТОНОМНОГО ОКРУГА – ЮГРЫ**

ПРИКАЗ

**О внесении изменений в некоторые приказы
Службы государственной охраны объектов культурного наследия
Ханты-Мансийского автономного округа – Югры**

г. Ханты-Мансийск

6 мая 2026 года

№ 20-нп

В соответствии с Федеральным законом от 25 июня 2002 года № 73-ФЗ «Об объектах культурного наследия (памятниках истории и культуры) народов Российской Федерации», Законом Ханты-Мансийского автономного округа – Югры от 29 июня 2006 года № 64-оз «О регулировании отдельных отношений в области сохранения, использования, популяризации и государственной охраны объектов культурного наследия», руководствуясь постановлением Правительства Ханты-Мансийского автономного округа – Югры от 30 августа 2012 года № 309-п «О Службе государственной охраны объектов культурного наследия Ханты-Мансийского автономного округа – Югры»,
п р и к а з ы в а ю:

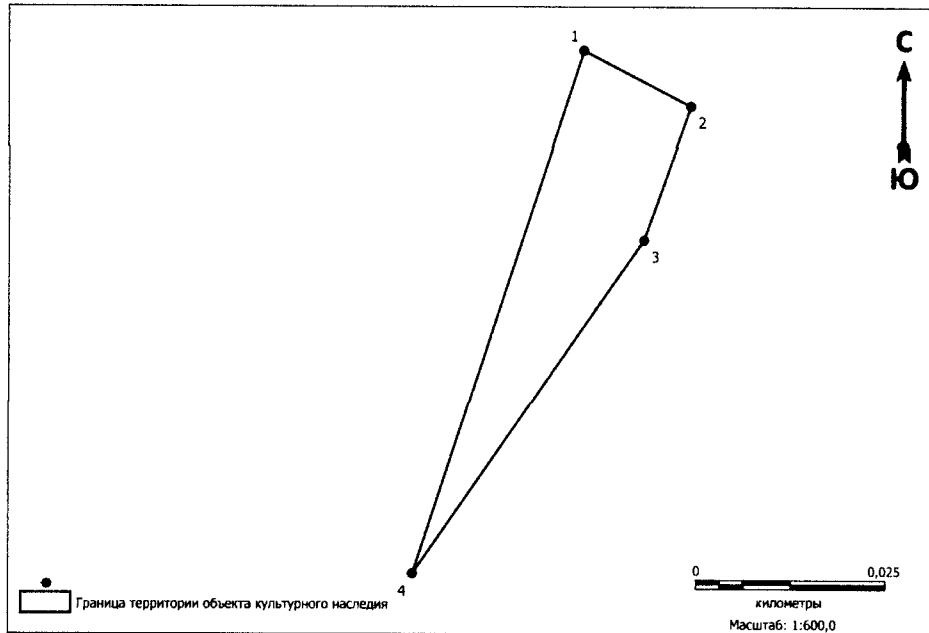
1. Внести в приказ Службы государственной охраны объектов культурного наследия Ханты-Мансийского автономного округа – Югры от 21 декабря 2012 года № 21-нп «Об утверждении границ территорий и установлении особого режима использования земельных участков в границах территорий выявленных объектов культурного наследия, расположенных в Советском районе» следующие изменения:

1.1. В приложении 1:

1.1.1. Схему № 46 изложить в следующей редакции:

«Схема № 46

Схема границ территории выявленного объекта культурного наследия «поселение Большая Умытья 71»

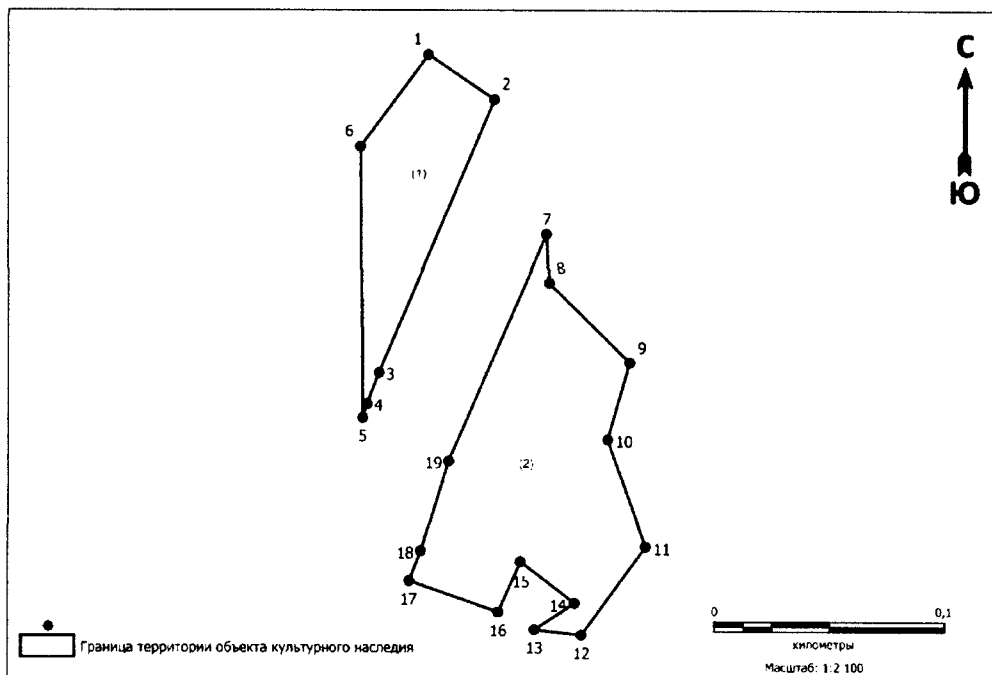


».

1.1.2. Схему № 47 изложить в следующей редакции:

«Схема № 47

Схема границ территории выявленного объекта культурного наследия «поселение Большая Умытъя 73»



».

1.2. В приложении 2:

1.2.1. Раздел «Координаты характерных точек границ территории выявленного объекта культурного наследия «поселение Большая Умытъя

71» в местной системе координат (МСК 86) (к схеме № 46)» изложить в следующей редакции:

«Координаты характерных точек границ территории выявленного объекта культурного наследия «поселение Большая Умытъя 71» в местной системе координат (МСК 86) (к схеме № 46)

№ точки	Координаты, м	
	Широта (X)	Долгота (Y)
1	952039.0128	1716284.8333
2	952031.7768	1716298.8365
3	952014.2662	1716292.6230
4	951970.7250	1716262.5630
1	952039.0128	1716284.8333

Общий периметр границ территории объекта культурного наследия значения: 159,079 м.

Площадь территории объекта культурного наследия значения: 686,6112 кв. м.».

1.2.2. Раздел «Координаты характерных точек границ территории выявленного объекта культурного наследия «поселение Большая Умытъя 73» в местной системе координат (МСК 86) (к схеме № 47)» изложить в следующей редакции:

«Координаты характерных точек границ территории выявленного объекта культурного наследия «поселение Большая Умытъя 73» в местной системе координат (МСК 86) (к схеме № 47)

№ точки	Координаты, м	
	Широта (X)	Долгота (Y)
(1)		
1	950637.5667	1715966.9009
2	950618.5282	1715995.1372
3	950501.7729	1715945.6335
4	950488.5001	1715940.5684
5	950482.5565	1715938.7455
6	950598.4775	1715937.8771
1	950637.5667	1715966.9009
(2)		
7	950561.0750	1716017.3855
8	950540.0650	1716018.3000
9	950506.0285	1716052.6922
10	950473.2211	1716043.3505
11	950427.4250	1716059.9010
12	950389.6215	1716032.5049
13	950391.9756	1716012.4313
14	950403.2541	1716029.6522
15	950421.1538	1716006.5067

16	950399.5239	1715996.9851
17	950412.8900	1715958.8382
18	950425.6967	1715963.8644
19	950464.0449	1715975.5124
7	950561.0750	1716017.3855

Общий периметр границ территории выявленного объекта культурного наследия значения: 838,43 м.

Площадь территории выявленного объекта культурного наследия значения: 13069,67 кв. м.».

2. Внести в приложение 2 к приказу Службы государственной охраны объектов культурного наследия Ханты-Мансийского автономного округа – Югры от 8 апреля 2013 года № 6-нп «Об утверждении границ территорий и установлении особого режима использования земельных участков в границах территорий выявленных объектов культурного наследия, расположенных в Нижневартовском районе» изменение, изложив раздел «Координаты характерных точек границ территории выявленного объекта культурного наследия «поселение Мохтикъеган I» в местной системе координат (МСК86, зона 4) (к схеме № 1)» в следующей редакции:

«Координаты характерных точек границ территории выявленного объекта культурного наследия «поселение Мохтикъеган I» в местной системе координат (МСК86, зона 4) (к схеме № 1)

№ точки	Координаты, м	
	Широта (X)	Долгота (Y)
1	1035581.98	4345884.00
2	1035569.33	4345899.39
3	1035541.27	4345900.07
4	1035483.73	4345888.36
5	1035476.68	4345803.92
6	1035458.31	4345725.94
7	1035461.81	4345694.06
8	1035520.28	4345685.79
9	1035535.45	4345810.67
10	1035561.69	4345848.96
1	1035581.98	4345884.00

Общий периметр границ территории выявленного объекта культурного наследия значения: 568,2 м.

Площадь территории выявленного объекта культурного наследия значения: 1,3670 га.».

3. Внести в приказ Службы государственной охраны объектов культурного наследия Ханты-Мансийского автономного округа – Югры от 16 июня 2014 года № 3-нп «Об утверждении границ территорий

(2)		
7	819194.541	2434125.630
8	819184.192	2434132.641
9	819171.018	2434150.364
10	819142.884	2434175.050
11	819139.774	2434115.075
12	819185.241	2434115.050
7	819194.541	2434125.630

Общий периметр границ территории выявленного объекта культурного наследия значения: 477,00 м.

Площадь территории выявленного объекта культурного наследия значения: 0,6561 га.».

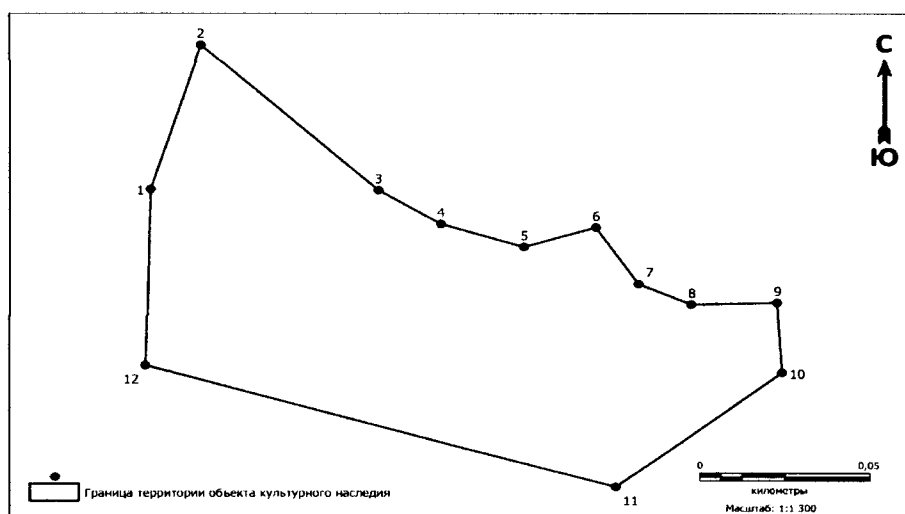
4. Внести в приказ Службы государственной охраны объектов культурного наследия Ханты-Мансийского автономного округа – Югры от 20 августа 2014 года № 9-нп «Об утверждении границ территорий и установлении особого режима использования земельных участков в границах территорий выявленных объектов культурного наследия, расположенных в Кондинском районе Ханты-Мансийского автономного округа – Югры» следующие изменения:

4.1. В пункте 1 слова «- местонахождение Сумпанья 5» заменить словами «- Селище Сумпанья 5».

4.2. Схему № 20 приложения 1 изложить в следующей редакции:

«Схема № 20

Схема границ территории выявленного объекта культурного наследия Селище Сумпанья 5»



».

4.3. Раздел «Координаты характерных точек границ территории выявленного объекта культурного наследия «местонахождение Сумпанья 5» в местной системе координат (МСК86, зона 2) (к схеме № 20)) приложения 2 изложить в следующей редакции:

«Координаты характерных точек границ территории выявленного объекта культурного наследия «Селище Сумпанья 5» в местной системе координат (МСК86, зона 2) (к схеме № 20)

№ точки	Координаты, м	
	Широта (X)	Долгота (Y)
1	819190.441	2434294.860
2	819239.592	2434309.494
3	819190.101	2434360.599
4	819178.499	2434378.574
5	819170.687	2434402.530
6	819177.288	2434423.236
7	819158.074	2434435.535
8	819151.133	2434450.772
9	819151.783	2434475.553
10	819127.918	2434477.153
11	819088.789	2434429.117
12	819130.508	2434293.483
1	819190.441	2434294.860

Общий периметр границ территории выявленного объекта культурного наследия значения: 542,82 м.

Площадь территории выявленного объекта культурного наследия значения: 1,376 га.».

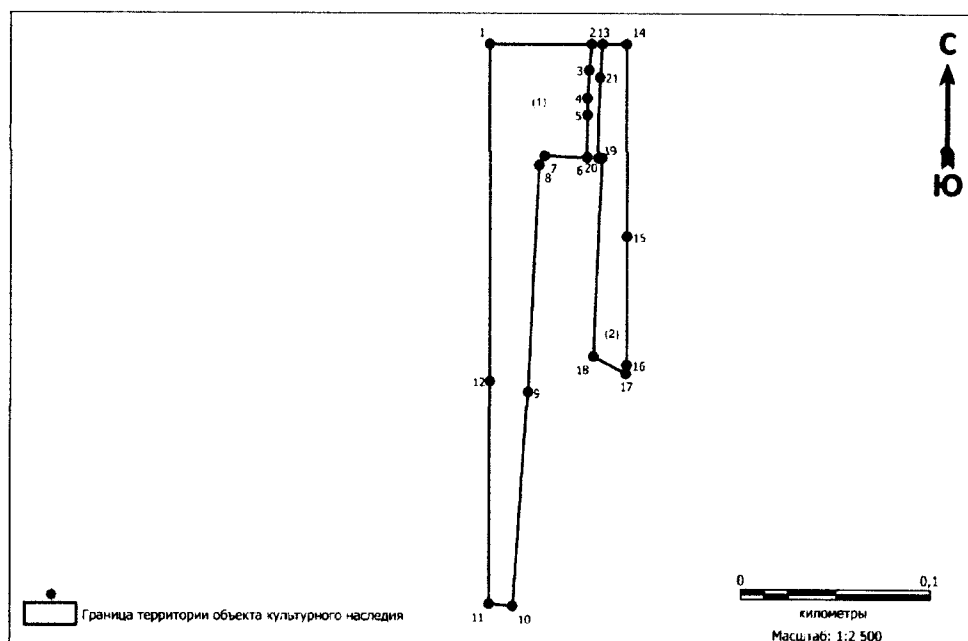
5. Внести в приказ Службы государственной охраны объектов культурного наследия Ханты-Мансийского автономного округа – Югры от 12 октября 2015 года № 18-нп «Об утверждении границ территорий и установлении особого режима использования земельных участков в границах территорий выявленных объектов культурного наследия, расположенных в Кондинском районе Ханты-Мансийского автономного округа – Югры» следующие изменения:

5.1. Схему № 29 приложения 1 изложить в следующей редакции:

«Схема № 29

Схема границ территории выявленного объекта культурного наследия
«поселение Олымья 28»

«



».

5.2. Раздел «Координаты характерных точек границ территории выявленного объекта культурного наследия «поселение Олымья 28» в местной системе координат (МСК 86) (к схеме № 29)» приложения 2 изложить в следующей редакции:

«Координаты характерных точек границ территории выявленного объекта культурного наследия «поселение Олымья 28» в местной системе координат (МСК 86) (к схеме № 29)

№ точки	Координаты, м	
	Широта (X)	Долгота (Y)
(1)		
1	918562.3220	2422888.5690
2	918562.3220	2422942.2535
3	918548.5563	2422940.9451
4	918533.8045	2422940.1424
5	918524.9633	2422940.2200
6	918502.4859	2422939.6220
7	918503.3474	2422917.2000
8	918498.5437	2422914.2834
9	918378.9150	2422908.7387
10	918266.2548	2422901.1085
11	918267.4593	2422888.5690
12	918384.6724	2422888.5690
1	918562.3220	2422888.5690
(2)		
13	918562.3054	2422947.9559

14	918562.3054	2422960.6794
15	918460.9525	2422960.6794
16	918393.3733	2422960.6794
17	918388.8036	2422960.1611
18	918397.7771	2422943.0551
19	918502.1711	2422947.4633
20	918502.2505	2422945.4863
21	918544.7137	2422946.6854
13	918562.3054	2422947.9559

Общий периметр границ территории выявленного объекта культурного наследия значения: 1054,23 м.

Площадь территории выявленного объекта культурного наследия значения: 10325,91 кв. м.».

6. В разделе «Координаты характерных точек границ территории объекта культурного наследия федерального значения «поселение Сытоминское II» в местной системе координат (МСК 86) (к схеме № 130)» приложения 2 к приказу Службы государственной охраны объектов культурного наследия Ханты-Мансийского автономного округа – Югры от 19 октября 2016 года № 22-нп «Об утверждении границ территорий и установлении особого режима использования земельных участков в границах территорий объектов культурного наследия федерального значения, расположенных в Сургутском районе» абзацы первый и второй изложить в следующей редакции:

«Общий периметр границ территории объекта культурного наследия федерального значения: 295,00 м.

Площадь территории объекта культурного наследия федерального значения: 0,62 га.».

7. Внести в приложение 2 к приказу Службы государственной охраны объектов культурного наследия Ханты-Мансийского автономного округа – Югры от 27 декабря 2016 года № 26-нп «Об утверждении границ территорий и установлении особого режима использования земельных участков в границах территорий объектов культурного наследия федерального значения, расположенных в Ханты-Мансийском районе» изменение, изложив раздел «Координаты характерных точек границ территории объекта культурного наследия федерального значения «поселение Шапша 3» в местной системе координат (МСК86) (к схеме № 10)» в следующей редакции:

«Координаты характерных точек границ территории
объекта культурного наследия федерального значения
«поселение Шапша 3»
в местной системе координат (МСК86) (к схеме № 10)

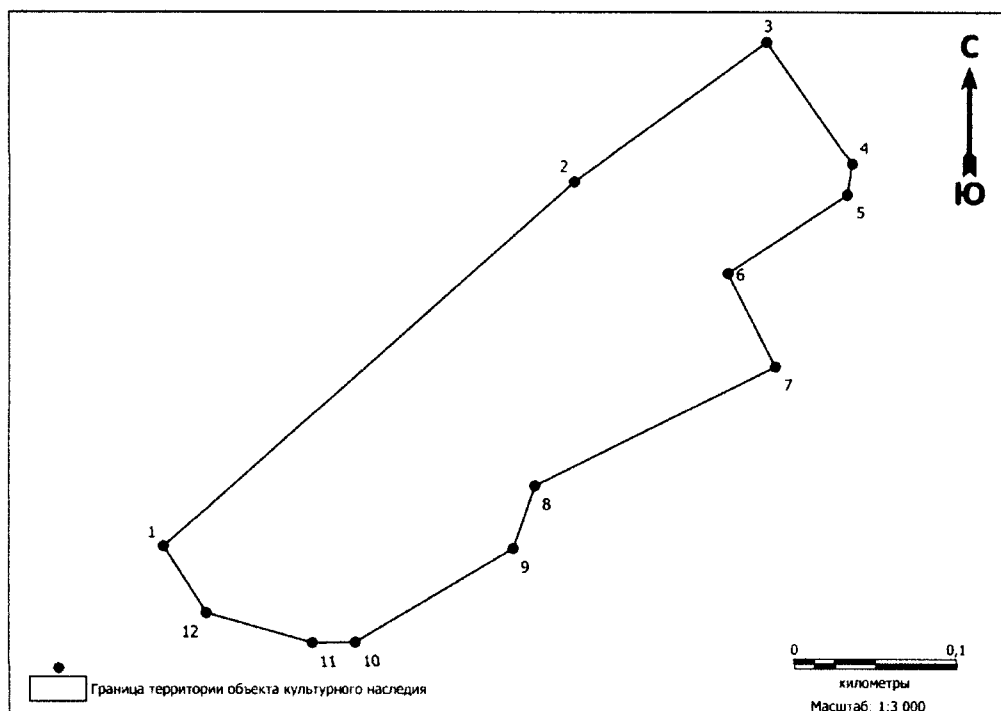
№ точки	Координаты, м	
	Широта (X)	Долгота (Y)
1	969394.86	2685059.42
2	969423.80	2685084.80
3	969410.46	2685109.68
4	969383.75	2685139.22
5	969356.57	2685107.06
1	969394.86	2685059.42

Общий периметр границ территории объекта культурного наследия федерального значения: 208,90 м.

Площадь территории объекта культурного наследия федерального значения: 0,27 га.».

8. Внести в приложение к приказу Службы государственной охраны объектов культурного наследия Ханты-Мансийского автономного округа – Югры от 13 октября 2022 года № 18-нп «Об утверждении границ территорий и установлении особого режима использования земельных участков в границах территорий выявленных объектов культурного наследия, являющихся объектами археологического наследия, расположенных в Кондинском районе Ханты-Мансийского автономного округа – Югры» изменение, изложив пункт 39 в следующей редакции:

«39. Графическое описание местоположения границ территории выявленного объекта культурного наследия «Поселение Сотник 3»:



Координаты характерных точек границ территории выявленного объекта культурного наследия «Поселение Сотник 3»

в местной системе координат (МСК 86, зона 2)

№ точки	Координаты, м	
	Широта (X)	Долгота (Y)
1	784685.4706	2506789.5677
2	784906.9674	2507038.4118
3	784992.0627	2507155.4644
4	784918.0767	2507207.1423
5	784899.2001	2507204.1255
6	784851.4319	2507131.5828
7	784794.9624	2507160.4665
8	784722.5043	2507014.8602
9	784683.9270	2507001.7839
10	784626.8248	2506906.2160
11	784626.4108	2506880.0323
12	784644.6454	2506815.6104
1	784685.4706	2506789.5677

Общий периметр границ территории выявленного объекта культурного наследия: 1195 м.


Площадь территории выявленного объекта культурного наследия: 59592 кв.м.».

9. Внести в приказ Службы государственной охраны объектов культурного наследия Ханты-Мансийского автономного округа – Югры от 28 ноября 2022 года № 19-нп «Об утверждении границ территорий и установлении особого режима использования земельных участков в границах территорий выявленных объектов культурного наследия, являющихся объектами археологического наследия, расположенных в Березовском, Кондинском, Нефтеюганском, Советском, Сургутском, Ханты-Мансийском районах, городе Сургуте, городе Ханты-Мансийске Ханты-Мансийского автономного округа – Югры» следующие изменения:

9.1. Абзац второй подпункта 1.4 пункта 1 признать утратившим силу.

9.2. Пункт 1 приложения 4 признать утратившим силу.

Руководитель Службы



М.И. Усольцев