



Аппарат Государства, Правительства
Ханты-Мансийского автономного округа – Югры
Управление государственной регистрации
нормативных правовых актов
Внесен в государственный реестр нормативных
правовых актов исполнительных органов
Ханты-Мансийского автономного округа – Югры
За № 1786 от «16» 04 2026 г.

**СЛУЖБА ГОСУДАРСТВЕННОЙ ОХРАНЫ
ОБЪЕКТОВ КУЛЬТУРНОГО НАСЛЕДИЯ
ХАНТЫ-МАНСИЙСКОГО АВТОНОМНОГО ОКРУГА – ЮГРЫ**

ПРИКАЗ

**Об утверждении границ территорий выявленных объектов
культурного наследия, являющихся объектами археологического
наследия, расположенных в Нефтеюганском и Сургутском районах
Ханты-Мансийского автономного округа – Югры**

г. Ханты-Мансийск
15 апреля 2026 года

№ 15-нп

В соответствии с Федеральным законом от 25 июня 2002 года № 73-ФЗ «Об объектах культурного наследия (памятниках истории и культуры) народов Российской Федерации», Законом Ханты-Мансийского автономного округа – Югры от 29 июня 2006 года № 64-оз «О регулировании отдельных отношений в области сохранения, использования, популяризации и государственной охраны объектов культурного наследия», руководствуясь постановлением Правительства Ханты-Мансийского автономного округа – Югры от 30 августа 2012 года № 309-п «О Службе государственной охраны объектов культурного наследия Ханты-Мансийского автономного округа – Югры»,
п р и к а з ы в а ю:


1. Утвердить границы территорий выявленных объектов культурного наследия, являющихся объектами археологического наследия, расположенных в Нефтеюганском районе Ханты-Мансийского автономного округа – Югры, согласно приложению 1 к настоящему приказу:

- Ай-Ега 4, поселение;
- Ай-Ега 5, поселение;
- Могильник Юрт Кинтусовских;
- Могильник Юрт Кинтусовских 3.

2. Утвердить границы территории выявленного объекта культурного наследия «Городище Сытоминское 20», являющегося объектом археологического наследия, расположенного в Сургутском районе Ханты-Мансийского автономного округа – Югры, согласно приложению 2 к настоящему приказу.

3. Контроль за исполнением настоящего приказа возложить на заместителя руководителя Службы государственной охраны объектов культурного наследия Ханты-Мансийского автономного округа – Югры.

Руководитель Службы

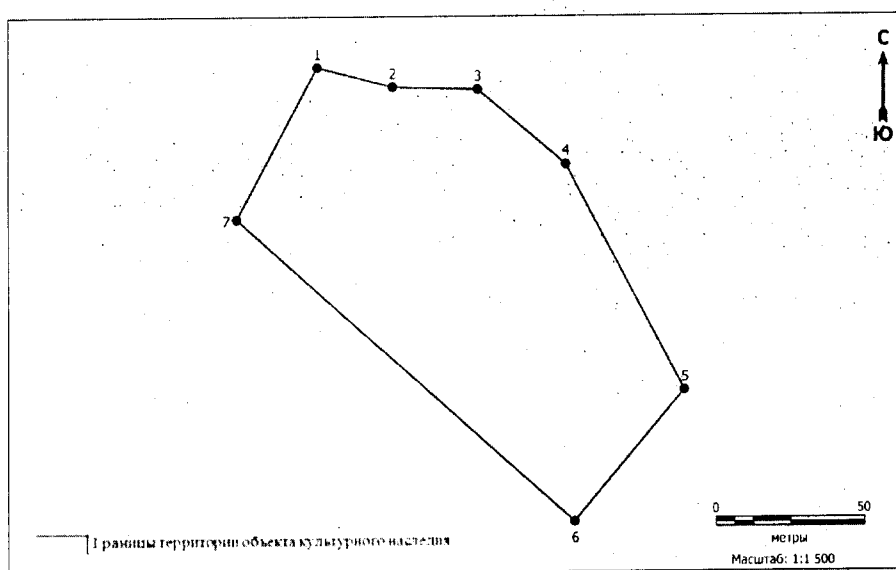


М.И. Усольцев

Приложение 1
к приказу Службы государственной
охраны объектов культурного наследия
Ханты-Мансийского
автономного округа – Югры
от 15 апреля 2026 года № 15-нп

Границы территорий выявленных объектов
культурного наследия, являющихся объектами археологического
наследия, расположенных в Нефтеюганском районе
Ханты-Мансийского автономного округа – Югры

1. Графическое описание местоположения границ территории
выявленного объекта культурного наследия «Ай-Ега 4, поселение»:



Координаты характерных точек границ территории
выявленного объекта культурного наследия «Ай-Ега 4, поселение»
в местной системе координат (МСК 86, зона 3)

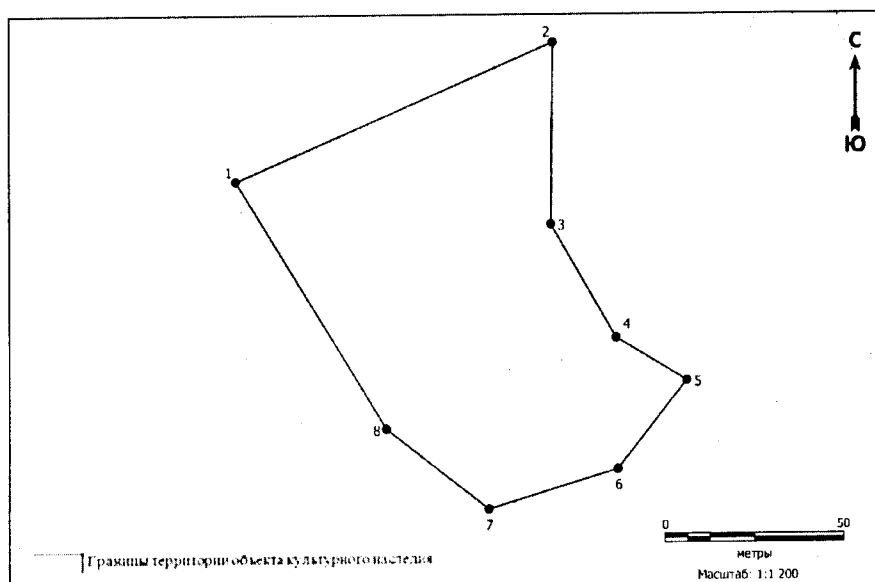
№ точки	Координаты, м	
	Широта (X)	Долгота (Y)
1	851218.25	3467152.60
2	851211.58	3467177.78
3	851210.72	3467206.36
4	851185.70	3467235.90
5	851110.06	3467275.56
6	851066.14	3467238.88

7	851167.43	3467125.40
1	851218.25	3467152.60

Общий периметр границ территории выявленного объекта культурного наследия: 445,75 м.

Площадь территории выявленного объекта культурного наследия: 11928 кв. м.

2. Графическое описание местоположения границ территории выявленного объекта культурного наследия «Ай-Ега 5, поселение»:



Координаты характерных точек границ территории выявленного объекта культурного наследия «Ай-Ега 5, поселение» в местной системе координат (МСК 86, зона 3)

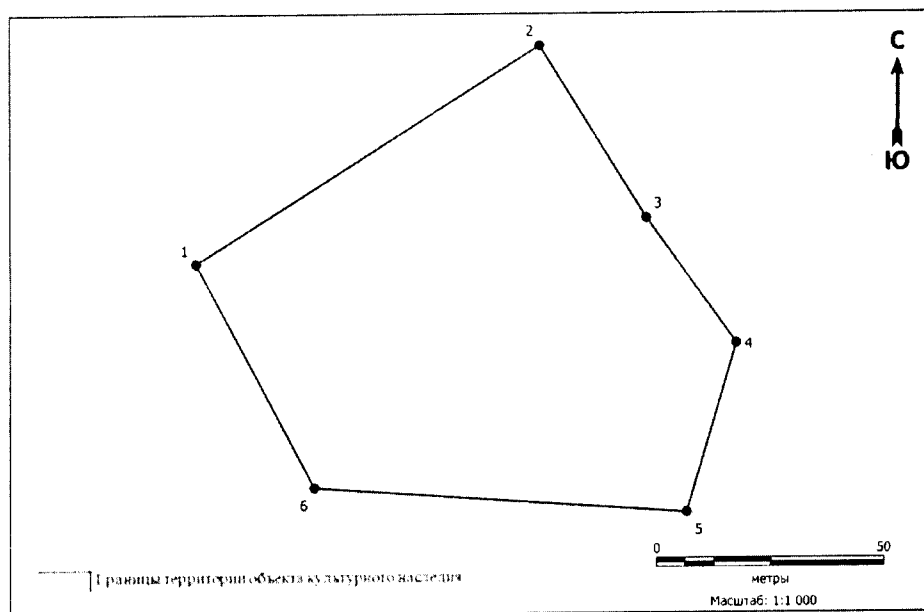
№ точки	Координаты, м	
	Широта (X)	Долгота (Y)
1	850890.43	3467378.24
2	850928.66	3467466.53
3	850878.28	3467465.90
4	850846.87	3467483.92
5	850834.96	3467503.39
6	850810.61	3467484.46
7	850799.59	3467448.67
8	850821.92	3467420.10

1	850890.43	3467378.24
---	-----------	------------

Общий периметр границ территории выявленного объекта культурного наследия: 384,07 м.

Площадь территории выявленного объекта культурного наследия: 7940 кв. м.

3. Графическое описание местоположения границ территории выявленного объекта культурного наследия «Могильник Юрт Кинтусовских»:



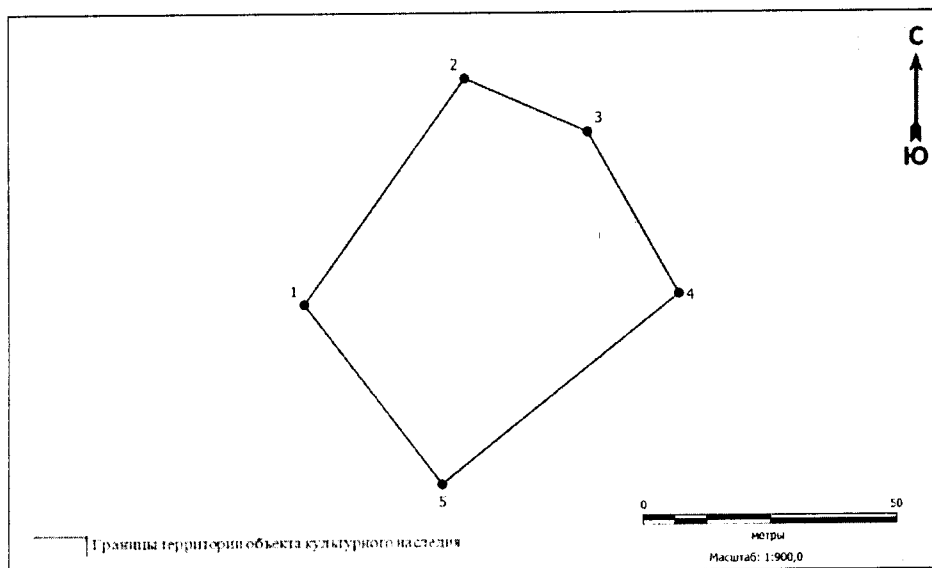
Координаты характерных точек границ территории выявленного объекта культурного наследия «Могильник Юрт Кинтусовских» в местной системе координат (МСК 86, зона 3)

№ точки	Координаты, м	
	Широта (X)	Долгота (Y)
1	850307.16	3468492.47
2	850354.51	3468567.93
3	850316.91	3468591.16
4	850289.57	3468610.67
5	850252.72	3468599.86
6	850258.38	3468518.37
1	850307.16	3468492.47

Общий периметр границ территории выявленного объекта культурного наследия: 672,42 м.

Площадь территории выявленного объекта культурного наследия: 7726 кв. м.

4. Графическое описание местоположения границ территории выявленного объекта культурного наследия «Могильник Юрт Кинтусовских 3»:



Координаты характерных точек границ территории выявленного объекта культурного наследия «Могильник Юрт Кинтусовских 3» в местной системе координат (МСК 86, зона 3)

№ точки	Координаты, м	
	Широта (X)	Долгота (Y)
1	851044.16	3467971,89
2	851088.05	3468003,34
3	851077.55	3468027,32
4	851045.99	3468045,04
5	851009.17	3467998,85
1	851044.16	3467971,89

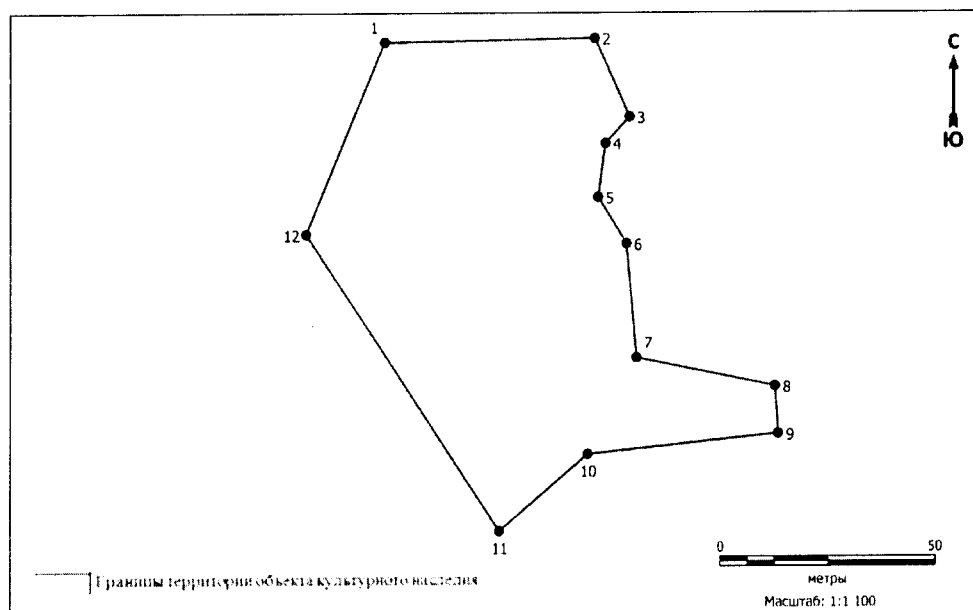
Общий периметр границ территории выявленного объекта культурного наследия: 214,87 м.

Площадь территории выявленного объекта культурного наследия: 3036 кв. м.

Приложение 2
к приказу Службы государственной
охраны объектов культурного наследия
Ханты-Мансийского
автономного округа – Югры
от 15 апреля 2026 года № 15-нп

Границы территории выявленного объекта
культурного наследия «Городище Сытоминское 20», являющегося
объектом археологического наследия, расположенного в Сургутском
районе Ханты-Мансийского автономного округа – Югры

Графическое описание местоположения границ территории
выявленного объекта культурного наследия «Городище Сытоминское 20»:



Координаты характерных точек границ территории
выявленного объекта культурного наследия «Городище Сытоминское 20»
в местной системе координат (МСК 86, зона 3)

№ точки	Координаты, м	
	Широта (X)	Долгота (Y)
1	986814,582	3468760,505
2	986815,429	3468808,890
3	986797,430	3468816,831
4	986791,395	3468811,325
5	986779,114	3468809,631

6	986768,526	3468816,089
7	986742,269	3468818,419
8	986735,705	3468850,075
9	986724,906	3468850,816
10	986720,247	3468807,302
11	986702,672	3468786,974
12	986770,749	3468742,401
1	986814,582	3468760,505

Общий периметр границ территории выявленного объекта культурного наследия: 369,98 м.

Площадь территории выявленного объекта культурного наследия: 6433,84 кв. м.