

**СЛУЖБА ГОСУДАРСТВЕННОЙ ОХРАНЫ  
ОБЪЕКТОВ КУЛЬТУРНОГО НАСЛЕДИЯ  
ХАНТЫ-МАНСИЙСКОГО АВТОНОМНОГО ОКРУГА – ЮГРЫ**

**ПРИКАЗ**

**Об утверждении границ территорий выявленных объектов  
культурного наследия, являющихся объектами археологического  
наследия, расположенных в Кондинском районе  
Ханты-Мансийского автономного округа – Югры**

г. Ханты-Мансийск  
16 апреля 2026 года

№ 16-нп

В соответствии с Федеральным законом от 25 июня 2002 года № 73-ФЗ «Об объектах культурного наследия (памятниках истории и культуры) народов Российской Федерации», Законом Ханты-Мансийского автономного округа – Югры от 29 июня 2006 года № 64-оз «О регулировании отдельных отношений в области сохранения, использования, популяризации и государственной охраны объектов культурного наследия», руководствуясь постановлением Правительства Ханты-Мансийского автономного округа – Югры от 30 августа 2012 года № 309-п «О Службе государственной охраны объектов культурного наследия Ханты-Мансийского автономного округа – Югры»,  
**п р и к а з ы в а ю:**

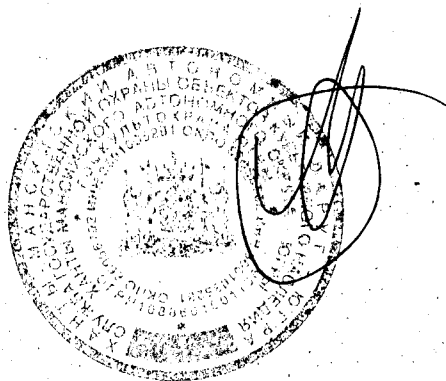
1. Утвердить границы территорий выявленных объектов культурного наследия, являющихся объектами археологического наследия, расположенных в Кондинском районе Ханты-Мансийского автономного округа – Югры, согласно приложению к настоящему приказу:

- Борчик 1, поселение;
- Борчик 2, поселение;
- Поселение Вар-Бор 2;
- Поселение Вар-Бор 3;
- Поселение Вар-Бор 4;
- Поселение Вар-Бор 5;
- Поселение Вар-Бор 6;
- Поселение Вар-Бор 7;
- Стоянка Вар-Бор 8;

Стоянка Вар-Бор 9;  
Стоянка Вар-Бор 12;  
Поселение Вармуарский Мыс 2;  
Воевланка 2, городище;  
Высокая Гора 4, поселение;  
Пашкин Бор 14, поселение;  
Старая Белая Гора 3, поселение.

2. Контроль за исполнением настоящего приказа возложить на заместителя руководителя Службы государственной охраны объектов культурного наследия Ханты-Мансийского автономного округа – Югры.

Руководитель Службы

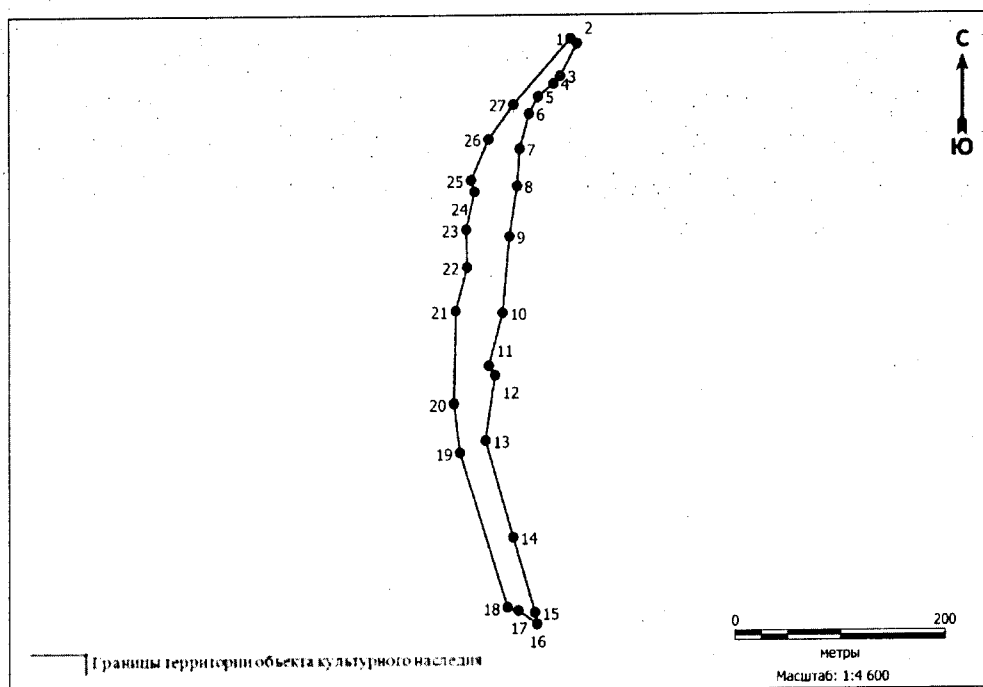


М.И. Усольцев

Приложение  
к приказу Службы государственной  
охраны объектов культурного наследия  
Ханты-Мансийского  
автономного округа – Югры  
от 16 апреля 2026 года № 16-нп

Границы территорий выявленных объектов  
культурного наследия, являющихся объектами археологического  
наследия, расположенных в Кондинском районе  
Ханты-Мансийского автономного округа – Югры

1. Графическое описание местоположения границ территории  
выявленного объекта культурного наследия «Борчик 1, поселение»:



Координаты характерных точек границ территории  
выявленного объекта культурного наследия «Борчик 1, поселение»  
в местной системе координат (МСК 86, зона 2)

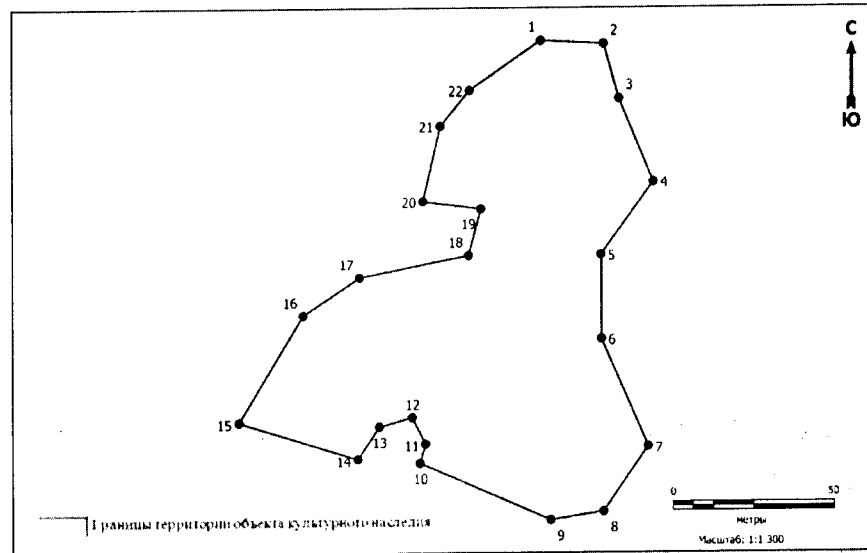
№ точки	Координаты, м	
	Широта (X)	Долгота (Y)
1	799780.34	2492217.31
2	799775.60	2492223.40
3	799745.03	2492207.49
4	799737.83	2492201.04

5	799725.83	2492186.64
6	799709.79	2492178.01
7	799676.93	2492169.06
8	799642.08	2492166.55
9	799594.86	2492159.02
10	799523.48	2492152.44
11	799473.64	2492139.67
12	799464.65	2492145.47
13	799403.35	2492136.49
14	799312.60	2492162.41
15	799242.00	2492182.82
16	799231.04	2492184.83
17	799243.89	2492167.07
18	799246.89	2492156.95
19	799392.20	2492112.35
20	799438.14	2492106.66
21	799525.22	2492108.16
22	799566.33	2492119.13
23	799601.26	2492118.28
24	799636.81	2492126.27
25	799647.53	2492123.06
26	799686.00	2492139.72
27	799718.58	2492163.42
1	799780.34	2492217.31

Общий периметр границ территории выявленного объекта культурного наследия: 1188 м.

Площадь территории выявленного объекта культурного наследия: 16724 кв. м.

2. Графическое описание местоположения границ территории выявленного объекта культурного наследия «Борчик 2, поселение»:



Координаты характерных точек границ территории  
выявленного объекта культурного наследия «Борчик 2, поселение»  
в местной системе координат (МСК 86, зона 2)

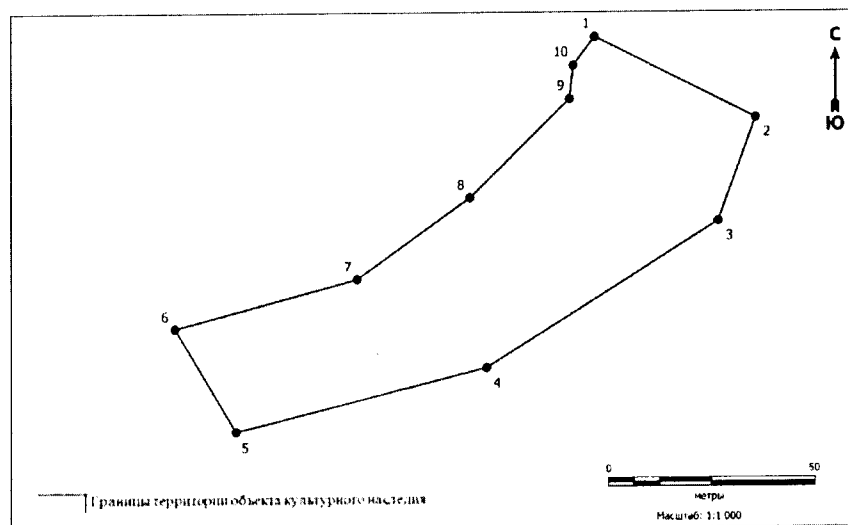
№ точки	Координаты, м	
	Широта (X)	Долгота (Y)
1	800013.61	2492532.38
2	800012.55	2492551.56
3	799995.89	2492556.21
4	799970.47	2492566.64
5	799948.31	2492550.53
6	799922.58	2492550.60
7	799889.72	2492564.87
8	799869.93	2492551.17
9	799867.40	2492534.93
10	799884.82	2492494.91
11	799890.68	2492496.63
12	799898.78	2492492.54
13	799895.96	2492482.43
14	799886.02	2492475.76
15	799897.38	2492439.20
16	799929.99	2492459.03
17	799941.57	2492476.40
18	799948.16	2492509.95

19	799962.38	2492513.84
20	799964.74	2492495.98
21	799987.65	2492501.38
22	799998.49	2492510.44
1	800013.61	2492532.38

Общий периметр границ территории выявленного объекта культурного наследия: 503 м.

Площадь территории выявленного объекта культурного наследия: 9846 кв. м.

3. Графическое описание местоположения границ территории выявленного объекта культурного наследия «Поселение Вар-Бор 2»:



Координаты характерных точек границ территории выявленного объекта культурного наследия «Поселение Вар-Бор 2» в местной системе координат (МСК 86, зона 2)

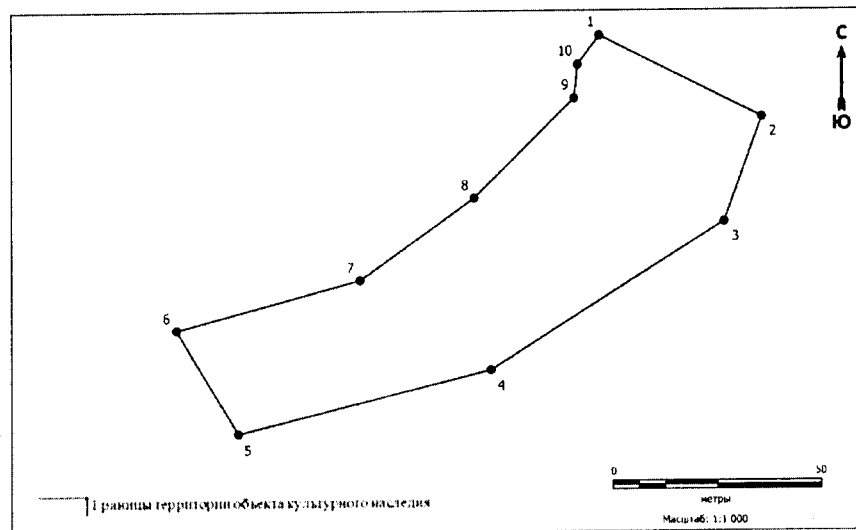
№ точки	Координаты, м	
	Широта (X)	Долгота (Y)
1	795976.4383	2535634.1644
2	795957.1576	2535672.4545
3	795932.6029	2535663.5703
4	795897.8636	2535608.3663
5	795882.9507	2535548.3954
6	795907.4311	2535533.803
7	795919.0742	2535577.3448

8	795938.2602	2535604.3682
9	795961.6934	2535628.1507
10	795969.6437	2535629.0535
1	795976.4383	2535634.1644

Общий периметр границ территории выявленного объекта культурного наследия: 353 м.

Площадь территории выявленного объекта культурного наследия: 4936 кв. м.

4. Графическое описание местоположения границ территории выявленного объекта культурного наследия «Поселение Вар-Бор 3»:



Координаты характерных точек границ территории выявленного объекта культурного наследия «Поселение Вар-Бор 3» в местной системе координат (МСК 86, зона 2)

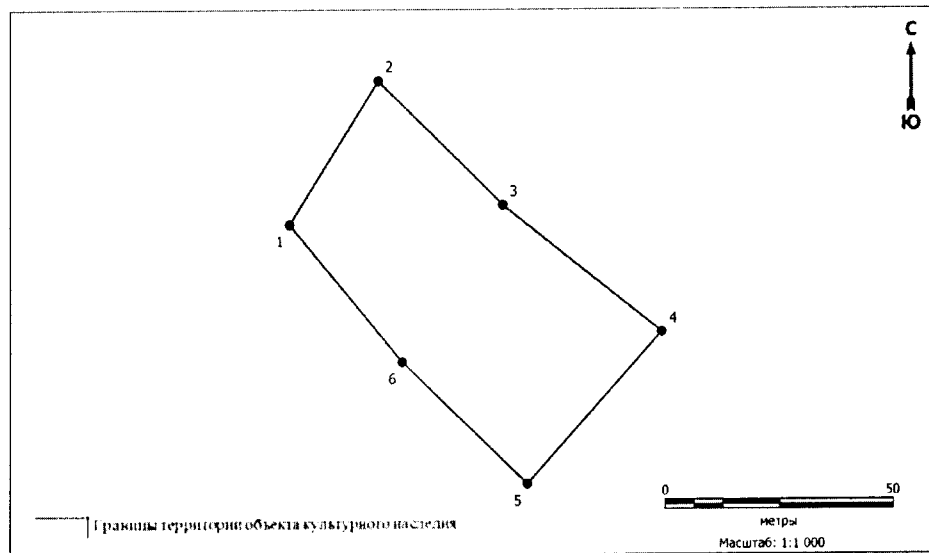
№ точки	Координаты, м	
	Широта (X)	Долгота (Y)
1	795976.4383	2535634.1644
2	795957.1576	2535672.4545
3	795932.6029	2535663.5703
4	795897.8636	2535608.3663
5	795882.9507	2535548.3954
6	795907.4311	2535533.803
7	795919.0742	2535577.3448
8	795938.2602	2535604.3682

9	795961.6934	2535628.1507
10	795969.6437	2535629.0535
1	795976.4383	2535634.1644

Общий периметр границ территории выявленного объекта культурного наследия: 353 м.

Площадь территории выявленного объекта культурного наследия: 4936 кв. м.

5. Графическое описание местоположения границ территории выявленного объекта культурного наследия «Поселение Вар-Бор 4»:



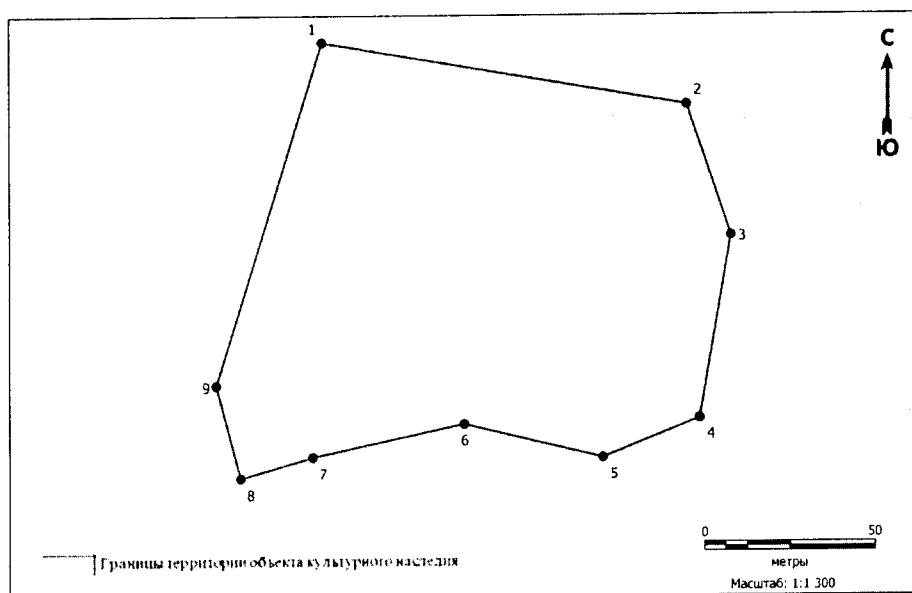
Координаты характерных точек границ территории выявленного объекта культурного наследия «Поселение Вар-Бор 4» в местной системе координат (МСК 86, зона 2)

№ точки	Координаты, м	
	Широта (X)	Долгота (Y)
1	795770.03	2535932.65
2	795801.50	2535952.20
3	795774.24	2535979.63
4	795746.36	2536014.48
5	795713.12	2535985.09
6	795739.88	2535957.45
1	795770.03	2535932.65

Общий периметр границ территории выявленного объекта культурного наследия: 242 м.

Площадь территории выявленного объекта культурного наследия: 3219 кв. м.

6. Графическое описание местоположения границ территории выявленного объекта культурного наследия «Поселение Вар-Бор 5»:



Координаты характерных точек границ территории выявленного объекта культурного наследия «Поселение Вар-Бор 5» в местной системе координат (МСК 86, зона 2)

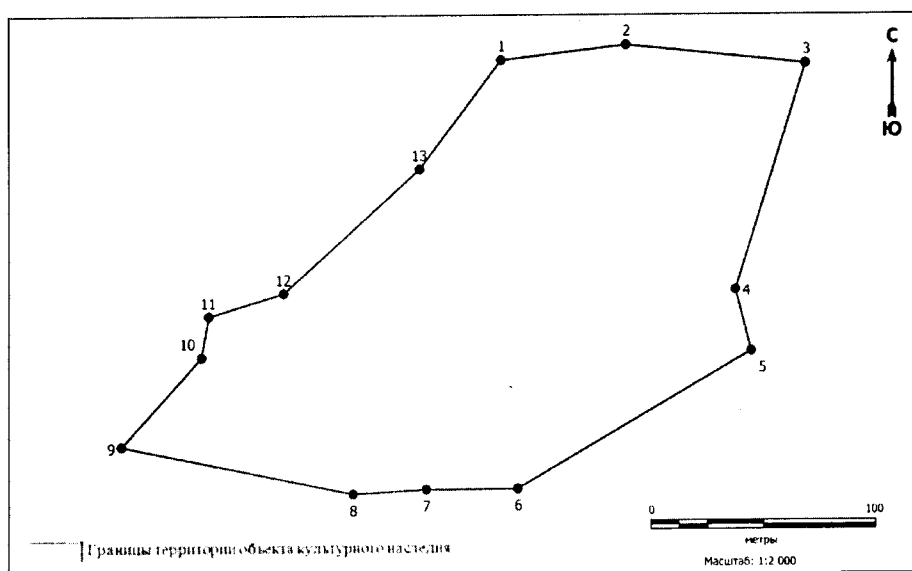
№ точки	Координаты, м	
	Широта (X)	Долгота (Y)
1	796048.69	2533234.19
2	796030.46	2533339.85
3	795992.64	2533352.45
4	795940.04	2533343.39
5	795928.82	2533315.50
6	795938.53	2533275.36
7	795929.12	2533231.28
8	795923.04	2533210.31

9	795949.72	2533203.30
1	796048.69	2533234.19

Общий периметр границ территории выявленного объекта культурного наследия: 470 м.

Площадь территории выявленного объекта культурного наследия: 14012 кв. м.

7. Графическое описание местоположения границ территории выявленного объекта культурного наследия «Поселение Вар-Бор б»:



Координаты характерных точек границ территории выявленного объекта культурного наследия «Поселение Вар-Бор б» в местной системе координат (МСК 86, зона 2)

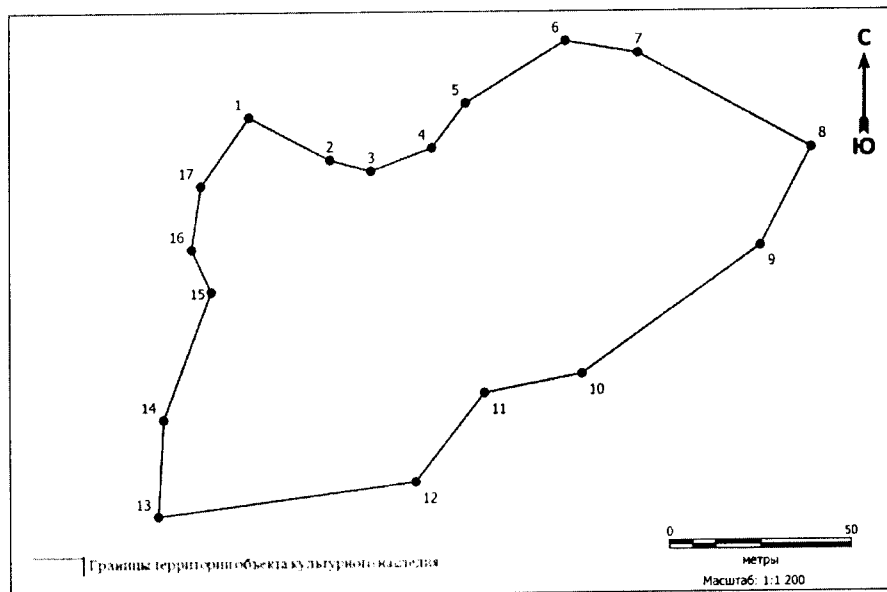
№ точки	Координаты, м	
	Широта (X)	Долгота (Y)
1	796050.47	2533100.84
2	796056.96	2533155.65
3	796048.69	2533234.19
4	795949.72	2533203.30
5	795923.04	2533210.31
6	795863.11	2533108.10

7	795862.9	2533067.83
8	795860.96	2533035.56
9	795882.01	2532933.69
10	795920.89	2532968.73
11	795938.70	2532972.0
12	795948.73	2533005.0
13	796002.85	2533064.81
1	796050.47	2533100.84

Общий периметр границ территории выявленного объекта культурного наследия: 806 м.

Площадь территории выявленного объекта культурного наследия: 34638 кв. м.

8. Графическое описание местоположения границ территории выявленного объекта культурного наследия «Поселение Вар-Бор 7»:



Координаты характерных точек границ территории выявленного объекта культурного наследия «Поселение Вар-Бор 7» в местной системе координат (МСК 86, зона 2)

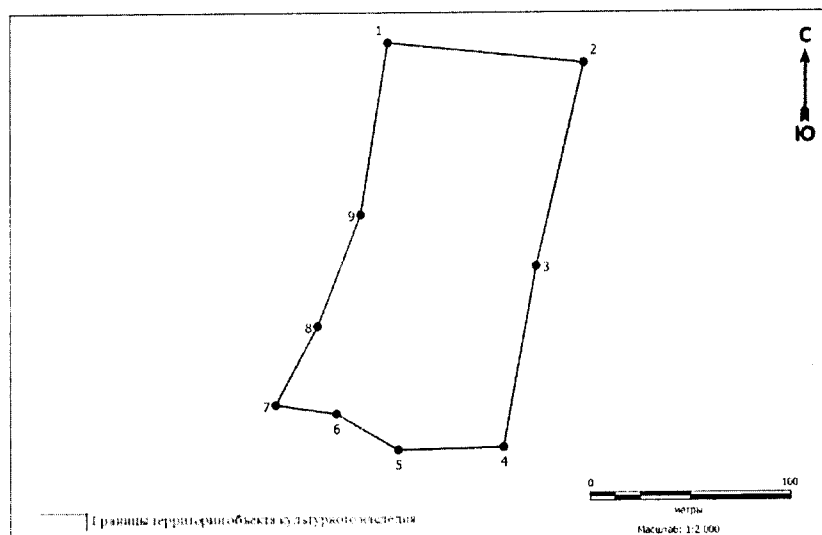
№ точки	Координаты, м
---------	---------------

	Широта (X)	Долгота (Y)
1	796158.68	2534603.66
2	796146.91	2534625.86
3	796143.84	2534637.15
4	796150.18	2534653.89
5	796162.30	2534663.13
6	796179.01	2534690.48
7	796175.68	2534710.21
8	796149.77	2534757.50
9	796123.08	2534743.55
10	796088.12	2534694.88
11	796083.04	2534668.21
12	796058.86	2534649.25
13	796049.81	2534578.58
14	796076.09	2534580.11
15	796110.97	2534593.24
16	796122.67	2534587.91
17	796139.95	2534590.51
1	796158.68	2534603.66

Общий периметр границ территории выявленного объекта культурного наследия: 512 м.

Площадь территории выявленного объекта культурного наследия: 13296 кв. м.

9. Графическое описание местоположения границ территории выявленного объекта культурного наследия «Стоянка Вар-Бор 8»:



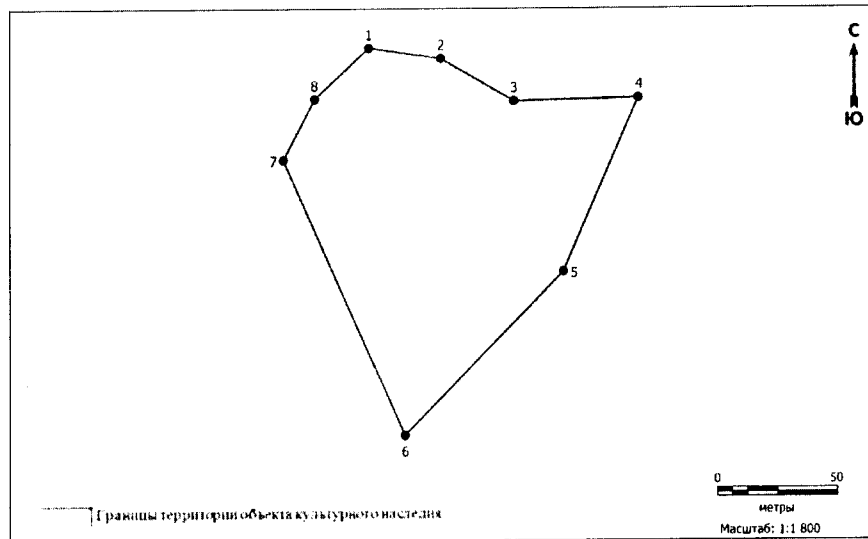
Координаты характерных точек границ территории  
выявленного объекта культурного наследия «Стоянка Вар-Бор 8»  
в местной системе координат (МСК 86, зона 2)

№ точки	Координаты, м	
	Широта (X)	Долгота (Y)
1	795681.23	2532472.53
2	795671.22	2532569.04
3	795571.73	2532545.59
4	795483.12	2532529.53
5	795481.86	2532477.56
6	795499.58	2532447.06
7	795504.01	2532417.06
8	795542.40	2532437.75
9	795597.05	2532459.12
1	795681.23	2532472.53

Общий периметр границ территории выявленного объекта культурного наследия: 594 м.

Площадь территории выявленного объекта культурного наследия:  
18693 кв. м.

10. Графическое описание местоположения границ территории выявленного объекта культурного наследия «Стоянка Вар-Бор 9»:



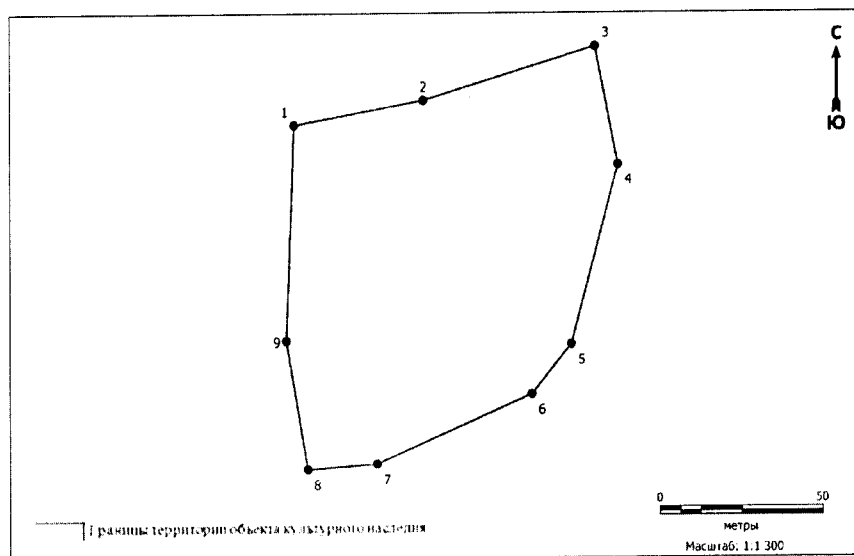
Координаты характерных точек границ территории выявленного объекта культурного наследия «Стоянка Вар-Бор 9» в местной системе координат (МСК 86, зона 2)

№ точки	Координаты, м	
	Широта (X)	Долгота (Y)
1	795504.01	2532417.06
2	795499.58	2532447.06
3	795481.86	2532477.56
4	795483.12	2532529.53
5	795410.95	2532498.42
6	795342.85	2532432.00
7	795457.34	2532381.27
8	795482.78	2532394.43
1	795504.01	2532417.06

Общий периметр границ территории выявленного объекта культурного наследия: 476 м.

Площадь территории выявленного объекта культурного наследия:  
13210 кв. м.

11. Графическое описание местоположения границ территории выявленного объекта культурного наследия «Стойнка Вар-Бор 12»:



Координаты характерных точек границ территории выявленного объекта культурного наследия «Стойнка Вар-Бор 12» в местной системе координат (МСК 86, зона 2)

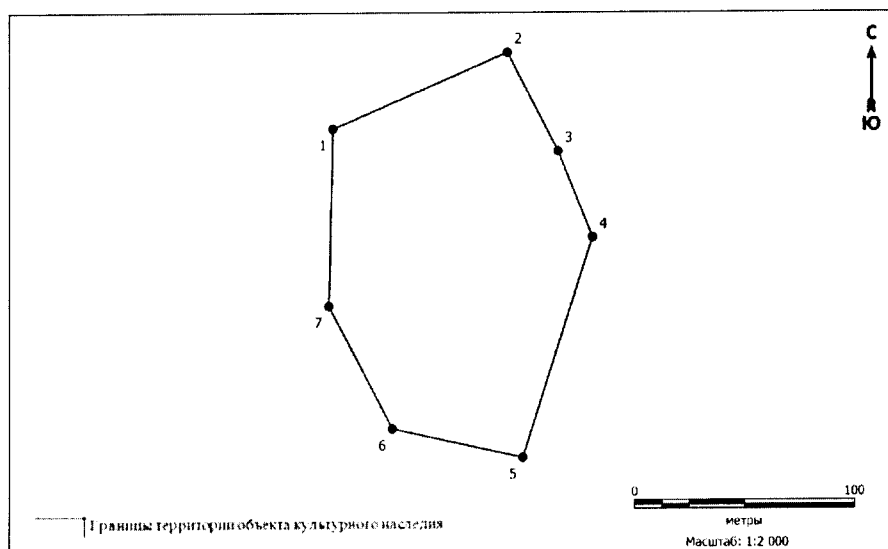
№ точки	Координаты, м	
	Широта (X)	Долгота (Y)
1	795094.82	2536233.52
2	795102.19	2536273.39
3	795118.57	2536326.39
4	795082.42	2536333.31
5	795027.31	2536318.91
6	795012.13	2536306.83
7	794990.99	2536259.03
8	794989.36	2536237.60
9	795028.61	2536231.06

1	795094.82	2536233.52
---	-----------	------------

Общий периметр границ территории выявленного объекта культурного наследия: 389 м.

Площадь территории выявленного объекта культурного наследия: 9675 кв. м.

12. Графическое описание местоположения границ территории выявленного объекта культурного наследия «Поселение Вармуарский Мыс 2»:



Координаты характерных точек границ территории выявленного объекта культурного наследия «Поселение Вармуарский Мыс 2» в местной системе координат (МСК 86, зона 2)

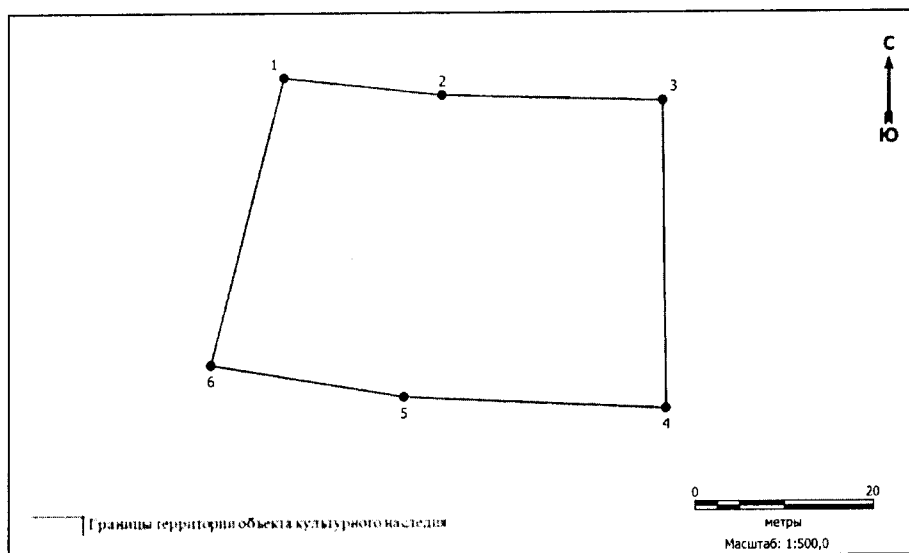
№ точки	Координаты, м	
	Широта (X)	Долгота (Y)
1	802712.82	2570135.26
2	802747.10	2570214.36
3	802702.63	2570237.19
4	802663.63	2570252.73
5	802564.51	2570221.30
6	802577.55	2570162.11

7	802632.78	2570133.33
1	802712.82	2570135.26

Общий периметр границ территории выявленного объекта культурного наследия: 485 м.

Площадь территории выявленного объекта культурного наследия: 15686 кв. м.

13. Графическое описание местоположения границ территории выявленного объекта культурного наследия «Воевланка 2, городище»:



Координаты характерных точек границ территории выявленного объекта культурного наследия «Воевланка 2, городище» в местной системе координат (МСК 86, зона 2)

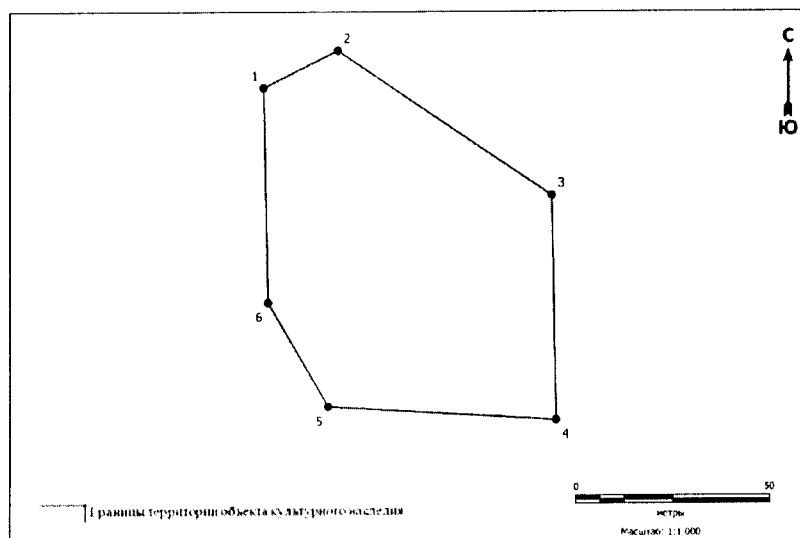
№ точки	Координаты, м	
	Широта (X)	Долгота (Y)
1	798425.25	2499257.63
2	798423.32	2499275.27
3	798422.67	2499299.87
4	798388.55	2499300.22
5	798389.90	2499271.00
6	798393.48	2499249.46

1	798425.25	2499257.63
---	-----------	------------

Общий периметр границ территории выявленного объекта культурного наследия: 160 м.

Площадь территории выявленного объекта культурного наследия: 1566 кв. м.

14. Графическое описание местоположения границ территории выявленного объекта культурного наследия «Высокая Гора 4, поселение»:



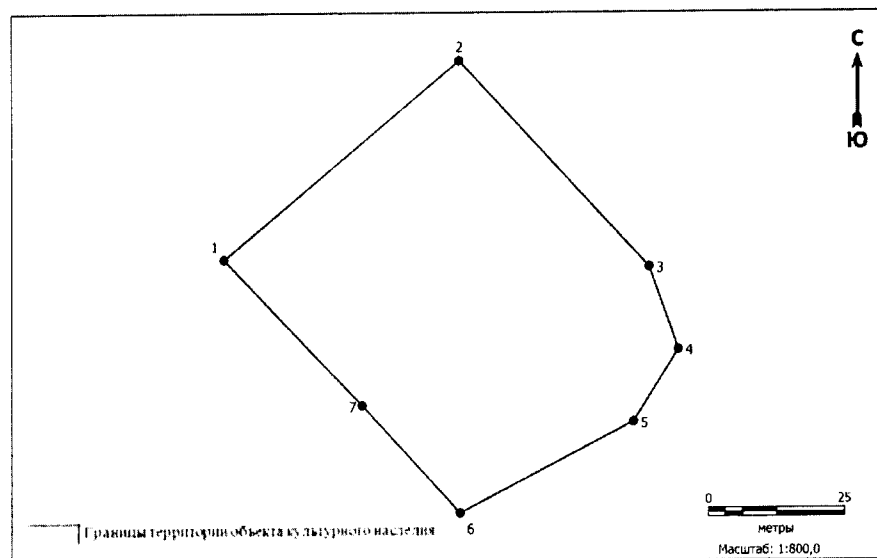
Координаты характерных точек границ территории выявленного объекта культурного наследия «Высокая Гора 4, поселение» в местной системе координат (МСК 86, зона 2)

№ точки	Координаты, м	
	Широта (X)	Долгота (Y)
1	846533.39	2450326.08
2	846542.76	2450345.03
3	846506.05	2450399.50
4	846449.16	2450400.54
5	846452.57	2450342.59
6	846478.95	2450327.26
1	846533.39	2450326.08

Общий периметр границ территории выявленного объекта культурного наследия: \_ м.

Площадь территории выявленного объекта культурного наследия: \_ кв. м.

15. Графическое описание местоположения границ территории выявленного объекта культурного наследия «Пашкин Бор 14, поселение»:



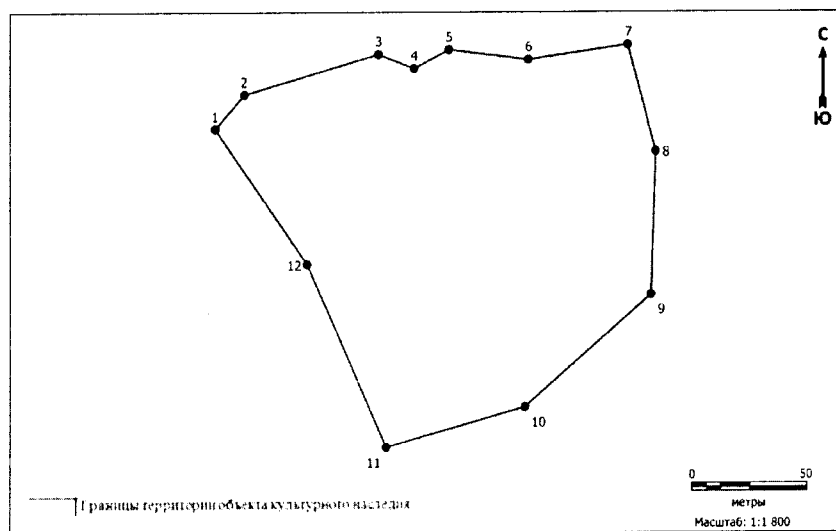
Координаты характерных точек границ территории выявленного объекта культурного наследия «Пашкин Бор 14, поселение» в местной системе координат (МСК 86, зона 2)

№ точки	Координаты, м	
	Широта (X)	Долгота (Y)
1	792913.83	2573343.14
2	792949.82	2573386.08
3	792912.36	2573420.67
4	792897.32	2573426.00
5	792884.20	2573417.76
6	792867.70	2573386.21
7	792887.28	2573368.30
1	792913.83	2573343.14

Общий периметр границ территории выявленного объекта культурного наследия: 201 м.

Площадь территории выявленного объекта культурного наследия: 3692 кв. м.

16. Графическое описание местоположения границ территории выявленного объекта культурного наследия «Старая Белая Гора 3, поселение»:



Координаты характерных точек границ территории выявленного объекта культурного наследия «Старая Белая Гора 3, поселение» в местной системе координат (МСК 86, зона 2)

№ точки	Координаты, м	
	Широта (X)	Долгота (Y)
1	792089.50	2504070.97
2	792104.43	2504083.81
3	792122.02	2504142.50
4	792115.72	2504158.08
5	792124.00	2504173.30
6	792119.64	2504208.13
7	792126.07	2504251.45
8	792079.58	2504263.69

9	792017.05	2504261.65
10	791968.16	2504206.58
11	791950.75	2504145.79
12	792030.50	2504111.20
1	792089.50	2504070.97

Общий периметр границ территории выявленного объекта культурного наследия: 600 м.

Площадь территории выявленного объекта культурного наследия: 23074 кв. м.