



Аппарат Губернатора правительства  
Ханты-Мансийского автономного округа – Югры  
Управление государственной регистрации  
нормативных правовых актов  
Внесен в государственный реестр нормативных  
правовых актов исполнительных органов  
Ханты-Мансийского автономного округа – Югры  
За № 8439 от « 19 » 03 20 26 г.

**СЛУЖБА ГОСУДАРСТВЕННОЙ ОХРАНЫ  
ОБЪЕКТОВ КУЛЬТУРНОГО НАСЛЕДИЯ  
ХАНТЫ-МАНСИЙСКОГО АВТОНОМНОГО ОКРУГА – ЮГРЫ**

**ПРИКАЗ**

**Об утверждении границ территорий выявленных объектов  
культурного наследия, являющихся объектами археологического  
наследия, расположенных в Советском районе  
Ханты-Мансийского автономного округа – Югры**

г. Ханты-Мансийск  
16 марта 2026 года

№ 13-нп

В соответствии с Федеральным законом от 25 июня 2002 года № 73-ФЗ «Об объектах культурного наследия (памятниках истории и культуры) народов Российской Федерации», Законом Ханты-Мансийского автономного округа – Югры от 29 июня 2006 года № 64-оз «О регулировании отдельных отношений в области сохранения, использования, популяризации и государственной охраны объектов культурного наследия», руководствуясь постановлением Правительства Ханты-Мансийского автономного округа – Югры от 30 августа 2012 года № 309-п «О Службе государственной охраны объектов культурного наследия Ханты-Мансийского автономного округа – Югры», в целях обеспечения сохранности выявленных объектов культурного наследия, расположенных в Советском районе Ханты-Мансийского автономного округа – Югры, **п р и к а з ы в а ю:**


1. Утвердить границы территорий выявленных объектов культурного наследия, являющихся объектами археологического наследия (далее – выявленные объекты культурного наследия), расположенных в Советском районе Ханты-Мансийского автономного округа – Югры (приложение):

- Поселение Ах 1;
- Городище Ах 2;
- Поселение Ах 3;
- Поселение Ах 4;
- Поселение Малый Ах 1;
- Поселение Малый Ах 2;

- Поселение Малый Ах 3;
- Поселение Ворьяпауль 1;
- Поселение Ворьяпауль 2;
- Поселение Ворьяпауль 3;
- Поселение Ворьяпауль 4;
- Поселение Ворьяпауль 5;
- Могильник Ворьяпауль 6;
- Могильник Ворьяпауль 7;
- Могильник Ворьяпауль 8;
- Поселение Ворьяпауль 10;
- Поселение Ворьяпауль 11;
- Могильник Ворьяпауль 12;
- Могильник Ворьяпауль 14;
- Поселение Ворьяпауль 15;
- Поселение Ворьяпауль 16;
- Енья 43, поселение;
- Поселение Золотая 1/1 (Золотая 1);
- Поселение Золотая 1/2 (Золотая 4);
- Поселение Золотая 1/3 (Золотая 5);
- Поселение Золотая 2;
- Поселение Золотая 3;
- Поселение Нирвож 1;
- Поселение Нирвож 2;
- Поселение Нирвож 3;
- Поселение Нирвож 4;
- Поселение Нирвож 5;
- Поселение Нирвож 6;
- Могильник Кладбище Юрт Нируспауль;
- Могильник Нируспауль 4;
- Окуневая 2, поселение;
- Окуневая 3, поселение;
- Поселение Туяпауль;
- Поселение Большая Умытья 20 (Югорское 20);
- Могильник Большая Умытья 21 (Югорское 21);
- Городище Большая Умытья 22 (Югорское 22);
- Поселение Большая Умытья 23 (Югорское 23);
- Могильник Большая Умытья 24 (Югорское 24);
- Большая Умытья 151, поселение;
- Поселение Усть-Нава 1;
- Поселение Усть-Нава 2;
- Поселение Усть-Тутья 1;
- Ягельное 23, поселение;
- Ягельное 24, поселение;
- Ягельное 25, укрепленное поселение.

2. Контроль за исполнением настоящего приказа возложить на заместителя руководителя Службы государственной охраны объектов культурного наследия Ханты-Мансийского автономного округа – Югры.

Руководитель Службы

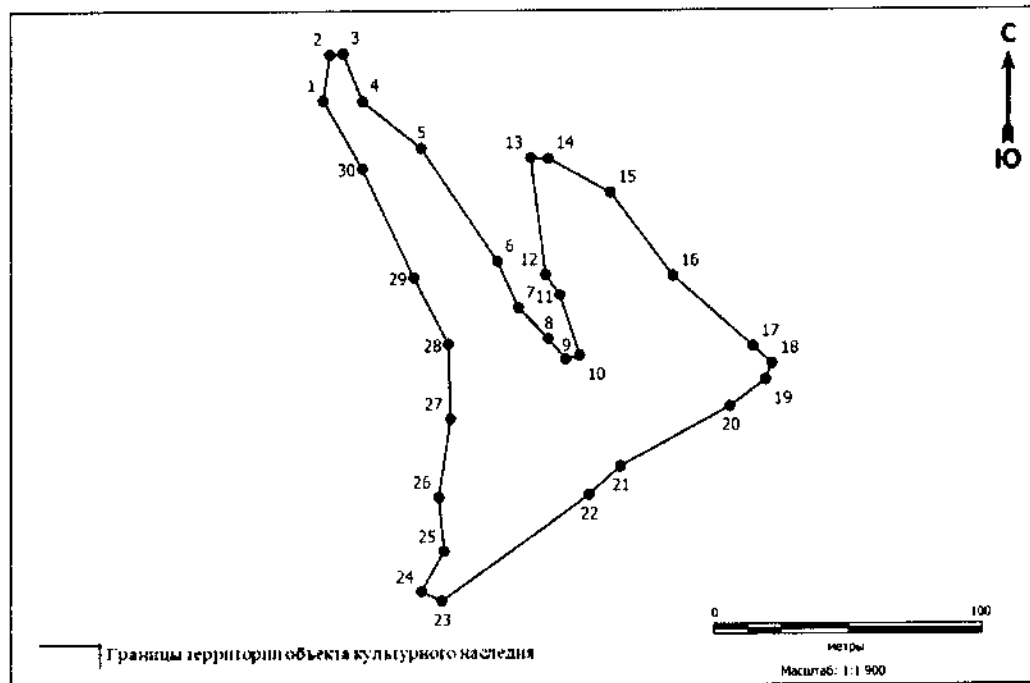


М.И. Усольцев

Приложение  
к приказу Службы государственной  
охраны объектов культурного наследия  
Ханты-Мансийского  
автономного округа – Югры  
от 16 марта 2026 года № 13-нп

Границы территорий выявленных объектов  
культурного наследия, являющихся объектами археологического  
наследия расположенных в Советском районе  
Ханты-Мансийского автономного округа – Югры

1. Графическое описание местоположения границ территории  
выявленного объекта культурного наследия «Поселение Ах 1»:



Координаты характерных точек границ территории  
выявленного объекта культурного наследия «Поселение Ах 1»  
в местной системе координат (МСК 86, зона 1)

№ точки	Координаты, м	
	Широта (X)	Долгота (Y)
1	945253.84	1686940.30
2	945270.77	1686942.71
3	945271.22	1686947.69

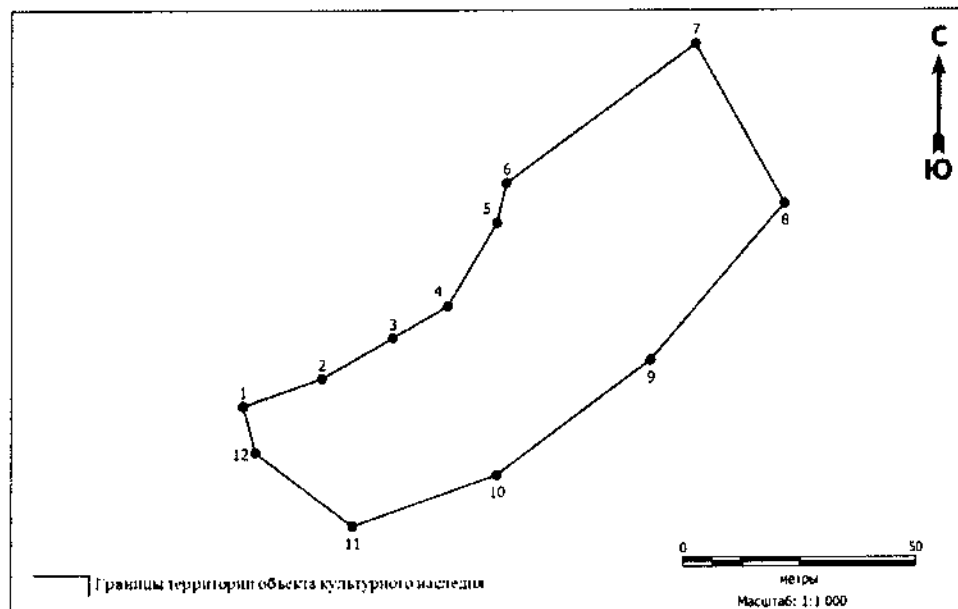
4	945253.55	1686954.85
5	945236.32	1686976.42
6	945194.55	1687004.61
7	945177.48	1687012.48
8	945165.97	1687023.51
9	945158.39	1687030.02
10	945159.74	1687035.16
11	945182.16	1687027.77
12	945189.67	1687022.47
13	945232.69	1687016.97
14	945232.40	1687023.53
15	945219.87	1687046.51
16	945189.15	1687069.53
17	945162.96	1687098.92
18	945156.59	1687105.91
19	945150.73	1687103.58
20	945140.93	1687090.69
21	945118.97	1687050.21
22	945108.58	1687038.55
23	945069.35	1686984.19
24	945072.86	1686976.69
25	945087.87	1686984.90

26	945107.71	1686983.02
27	945136.53	1686987.42
28	945163.93	1686986.59
29	945188.73	1686973.65
30	945228.84	1686954.68
1	945253.84	1686940.30

Общий периметр границ территории выявленного объекта культурного наследия: 720 м.

Площадь территории выявленного объекта культурного наследия: 11741 кв. м.

2. Графическое описание местоположения границ территории выявленного объекта культурного наследия «Городище Ах 2»:



Координаты характерных точек границ территории выявленного объекта культурного наследия «Городище Ах 2» в местной системе координат (МСК 86, зона 1)

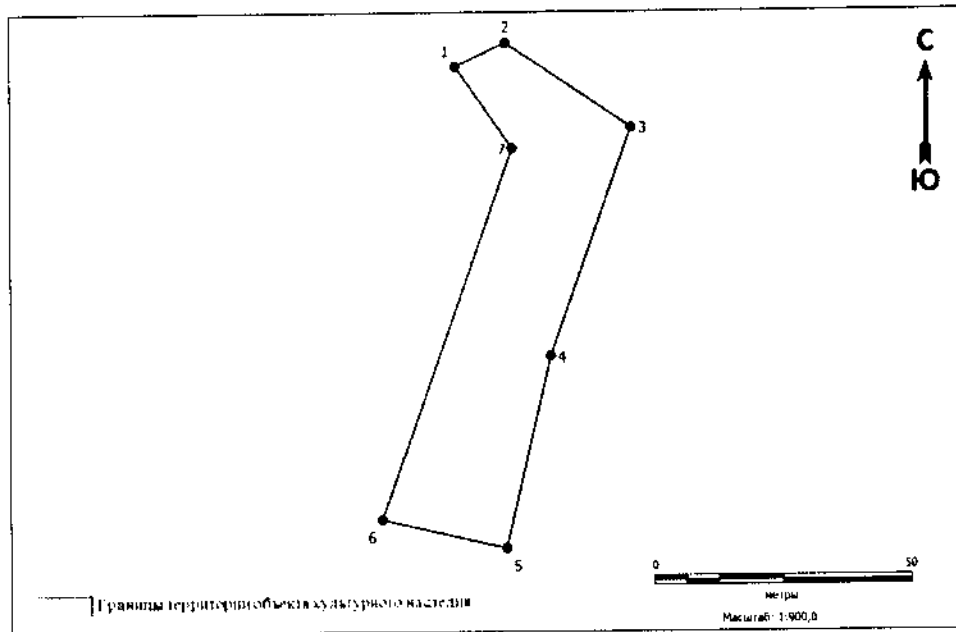
№ точки	Координаты, м	
	Широта (X)	Долгота (Y)
1	944601.42	1686869.58

2	944607.32	1686886.38
3	944615.98	1686901.48
4	944622.85	1686913.31
5	944640.56	1686923.74
6	944649.05	1686925.73
7	944678.67	1686966.06
8	944644.72	1686984.89
9	944611.25	1686956.55
10	944586.85	1686923.70
11	944575.90	1686892.88
12	944591.57	1686872.12
1	944601.42	1686869.58

Общий периметр границ территории выявленного объекта культурного наследия: 321 м.

Площадь территории выявленного объекта культурного наследия: 4794 кв. м.

3. Графическое описание местоположения границ территории выявленного объекта культурного наследия «Поселение Ах 3»:



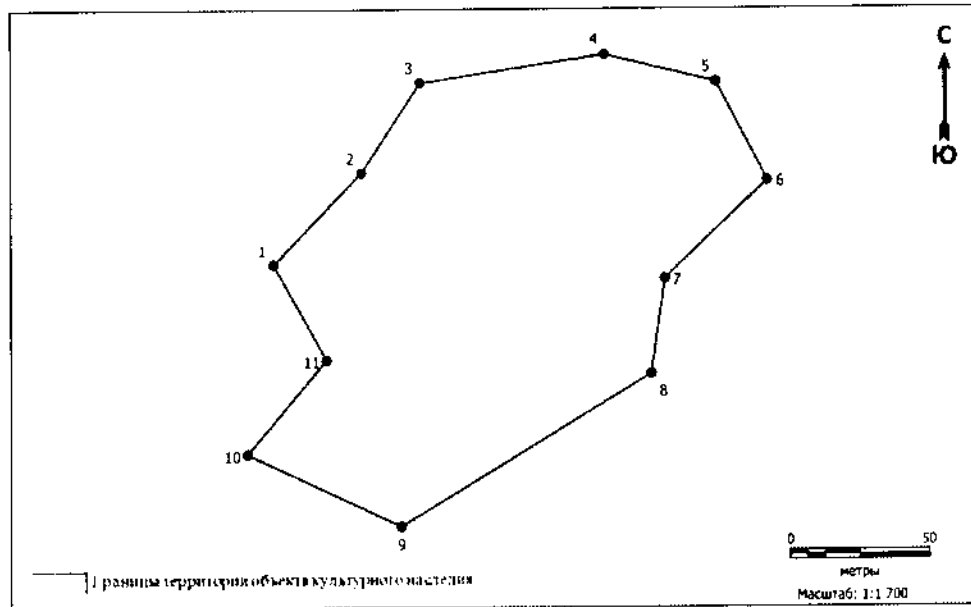
Координаты характерных точек границ территории выявленного объекта культурного наследия «Поселение Ах 3» в местной системе координат (МСК 86, зона 1)

№ точки	Координаты, м	
	Широта (X)	Долгота (Y)
1	944620.58	1687573.27
2	944625.14	1687582.95
3	944608.77	1687607.30
4	944564.88	1687591.61
5	944527.88	1687582.92
6	944533.41	1687558.95
7	944604.84	1687584.25
1	944620.58	1687573.27

Общий периметр границ территории выявленного объекта культурного наследия: 244 м.

Площадь территории выявленного объекта культурного наследия: 2048 кв. м.

4. Графическое описание местоположения границ территории выявленного объекта культурного наследия «Поселение Ах 4»:



Координаты характерных точек границ территории выявленного объекта культурного наследия «Поселение Ах 4» в местной системе координат (МСК 86, зона 1)

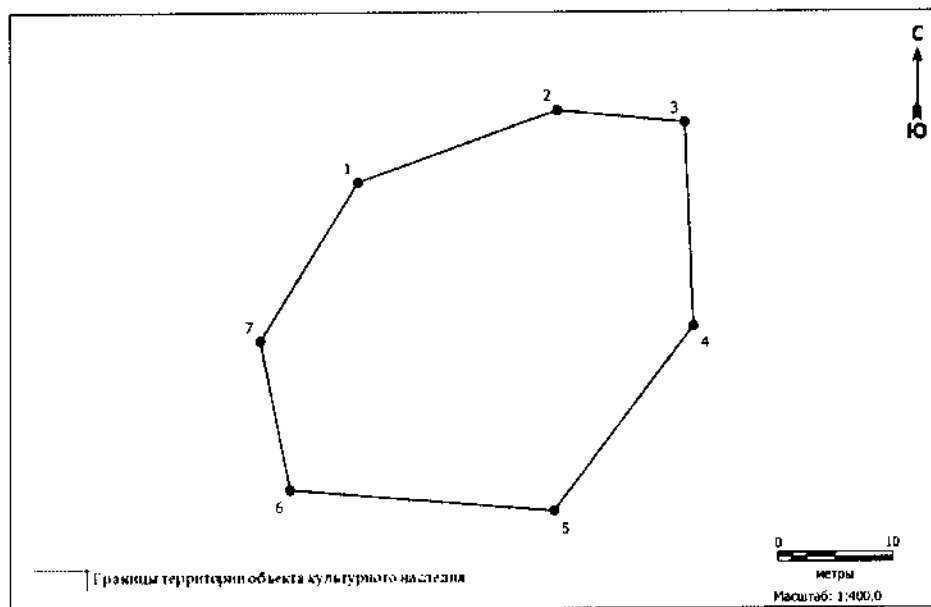
№ точки	Координаты, м	
	Широта (X)	Долгота (Y)
1	944678.67	1686966.06
2	944711.36	1686997.51
3	944743.24	1687018.56
4	944753.20	1687084.57
5	944743.48	1687124.30
6	944708.34	1687142.49
7	944673.44	1687106.16
8	944639.68	1687101.28
9	944585.49	1687011.66
10	944611.25	1686956.55

11	944644.72	1686984.89
1	944678.67	1686966.06

Общий периметр границ территории выявленного объекта культурного наследия: 563 м.

Площадь территории выявленного объекта культурного наследия: 18651 кв. м.

5. Графическое описание местоположения границ территории выявленного объекта культурного наследия «Поселение Малый Ах 1»:



Координаты характерных точек границ территории выявленного объекта культурного наследия «Поселение Малый Ах 1» в местной системе координат (МСК 86, зона 1)


№ точки	Координаты, м	
	Широта (X)	Долгота (Y)
1	947947.04	1687971.31
2	947953.16	1687988.51
3	947952.09	1687999.47
4	947934.58	1688000.2
5	947918.73	1687988.21

6	947920.58	1687965.42
7	947933.36	1687962.86
1	947947.04	1687971.31

Общий периметр границ территории выявленного объекта культурного наследия: 119 м.

Площадь территории выявленного объекта культурного наследия: 972 кв. м.

6. Графическое описание местоположения границ территории выявленного объекта культурного наследия «Поселение Малый Ах 2»:



Координаты характерных точек границ территории выявленного объекта культурного наследия «Поселение Малый Ах 2» в местной системе координат (МСК 86, зона 1)

№ точки	Координаты, м	
	Широта (X)	Долгота (Y)
1	947753.6839	1688361.94
2	947769.0760	1688388.73
3	947767.5839	1688409.32

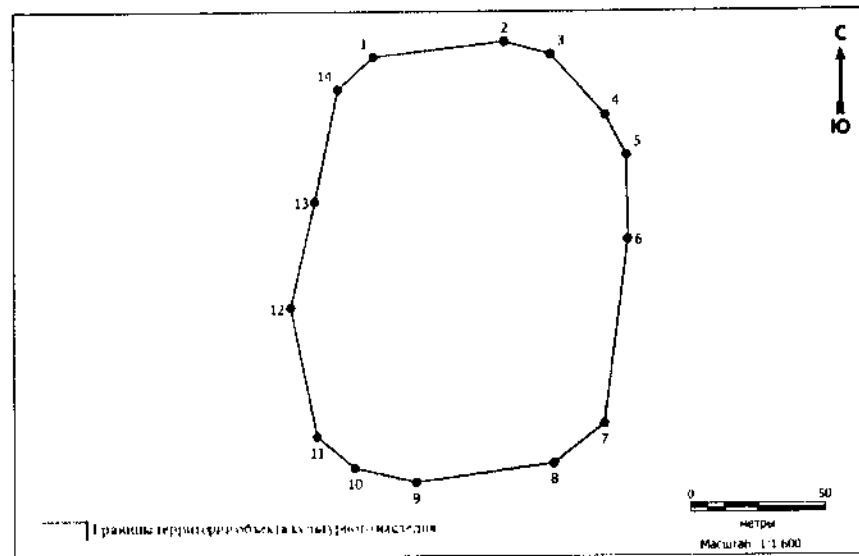
4	947749.7391	1688433.28
5	947643.0709	1688384.11
6	947638.4731	1688375.40
7	947624.2554	1688369.84
8	947576.9479	1688384.72
9	947554.9386	1688387.92
10	947515.8875	1688376.77
11	947505.5677	1688362.22
12	947509.7894	1688351.07
13	947534.0645	1688345.79
14	947547.1988	1688346.26
15	947566.8059	1688357.47
16	947598.8718	1688357.77
17	947604.4833	1688341.72
18	947600.3293	1688328.96
19	947586.1689	1688324.07
20	947570.2535	1688314.44
21	947548.6656	1688284.50
22	947534.5333	1688271.38
23	947513.5270	1688263.24
24	947490.0186	1688253.56
25	947470.7613	1688231.55

26	947456.0404	1688195.56
27	947479.2015	1688183.48
28	947498.2289	1688208.27
29	947509.3898	1688223.03
30	947521.8468	1688231.99
31	947540.2949	1688233.19
32	947554.7211	1688236.27
33	947577.0394	1688232.14
34	947592.7207	1688234.57
35	947605.9675	1688238.79
36	947634.1942	1688252.64
37	947641.3919	1688264.25
38	947666.8932	1688277.67
39	947679.9482	1688296.19
40	947716.5990	1688328.31
1	947753.6839	1688361.94

Общий периметр границ территории выявленного объекта культурного наследия: 1067 м.

Площадь территории выявленного объекта культурного наследия: 27475 кв. м.

7. Графическое описание местоположения границ территории выявленного объекта культурного наследия «Поселение Малый Ах 3»:



Координаты характерных точек границ территории  
выявленного объекта культурного наследия «Поселение Малый Ах 3»  
в местной системе координат (МСК 86, зона 1)

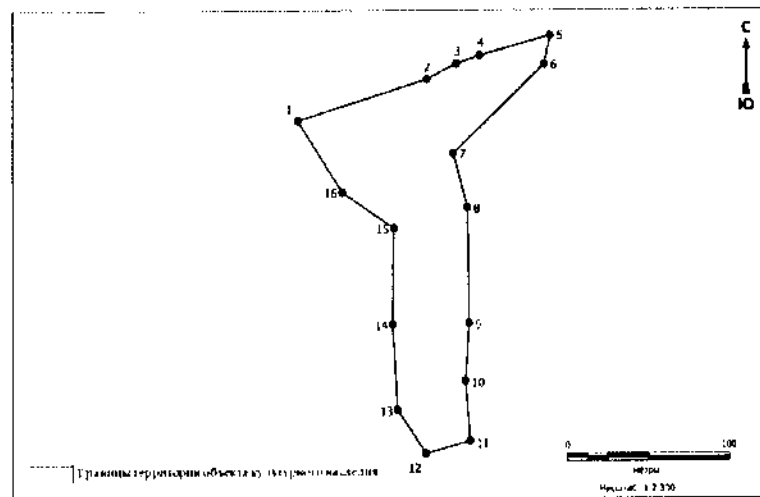
№ точки	Координаты, м	
	Широта (X)	Долгота (Y)
1	946992.57	1688539.96
2	946998.11	1688588.75
3	946993.48	1688605.92
4	946970.94	1688626.24
5	946955.98	1688634.27
6	946924.88	1688634.80
7	946856.54	1688625.96
8	946841.92	1688607.31
9	946834.95	1688555.79
10	946840.22	1688532.92
11	946851.84	1688518.89
12	946899.69	1688508.92

13	946939.02	1688518.05
14	946980.43	1688526.75
1	946992.57	1688539.96

Общий периметр границ территории выявленного объекта культурного наследия: 481 м.

Площадь территории выявленного объекта культурного наследия: 16964 кв. м.

8. Графическое описание местоположения границ территории выявленного объекта культурного наследия «Поселение Ворьяпауль 1»:



Координаты характерных точек границ территории выявленного объекта культурного наследия «Поселение Ворьяпауль 1» в местной системе координат (МСК 86, зона 1)

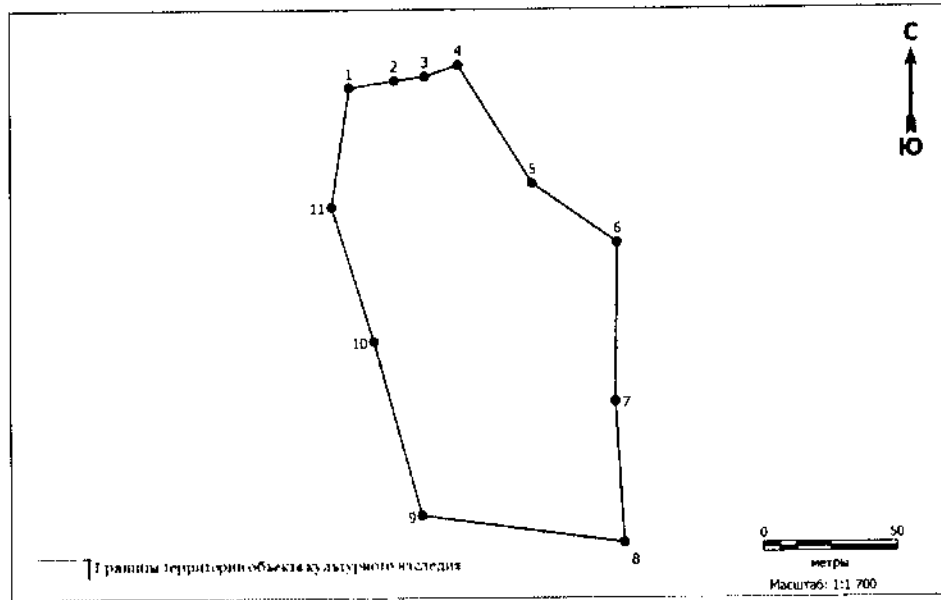
№ точки	Координаты, м	
	Широта (X)	Долгота (Y)
1	1077838.91	1583454.36
2	1077864.08	1583533.77
3	1077873.56	1583552.12
4	1077878.68	1583566.45
5	1077890.75	1583609.64

6	1077872.99	1583605.78
7	1077818.61	1583550.16
8	1077785.74	1583558.87
9	1077714.90	1583559.74
10	1077679.57	1583557.56
11	1077642.66	1583560.51
12	1077635.28	1583533.43
13	1077661.86	1583515.94
14	1077714.15	1583512.69
15	1077773.07	1583513.46
16	1077795.02	1583481.82
1	1077838.91	1583454.36

Общий периметр границ территории выявленного объекта культурного наследия: 699 м.

Площадь территории выявленного объекта культурного наследия: 14365 кв. м.

9. Графическое описание местоположения границ территории выявленного объекта культурного наследия «Поселение Ворьяпауль 2»:




Координаты характерных точек границ территории  
выявленного объекта культурного наследия «Поселение Ворьяпауль 2»  
в местной системе координат (МСК 86, зона 1)

№ точки	Координаты, м	
	Широта (X)	Долгота (Y)
1	1077830.56	1583413.85
2	1077833.21	1583430.64
3	1077834.72	1583441.94
4	1077838.91	1583454.36
5	1077795.02	1583481.82
6	1077773.07	1583513.46
7	1077714.15	1583512.69
8	1077661.86	1583515.94
9	1077671.94	1583440.58
10	1077736.43	1583422.73
11	1077786.43	1583407.12
1	1077830.56	1583413.85

Общий периметр границ территории выявленного объекта культурного наследия: 483 м.

Площадь территории выявленного объекта культурного наследия: 13416 кв. м.

10. Графическое описание местоположения границ территории выявленного объекта культурного наследия «Поселение Ворьяпауль 3»:



Координаты характерных точек границ территории выявленного объекта культурного наследия «Поселение Ворьяпауль 3» в местной системе координат (МСК 86, зона 1)

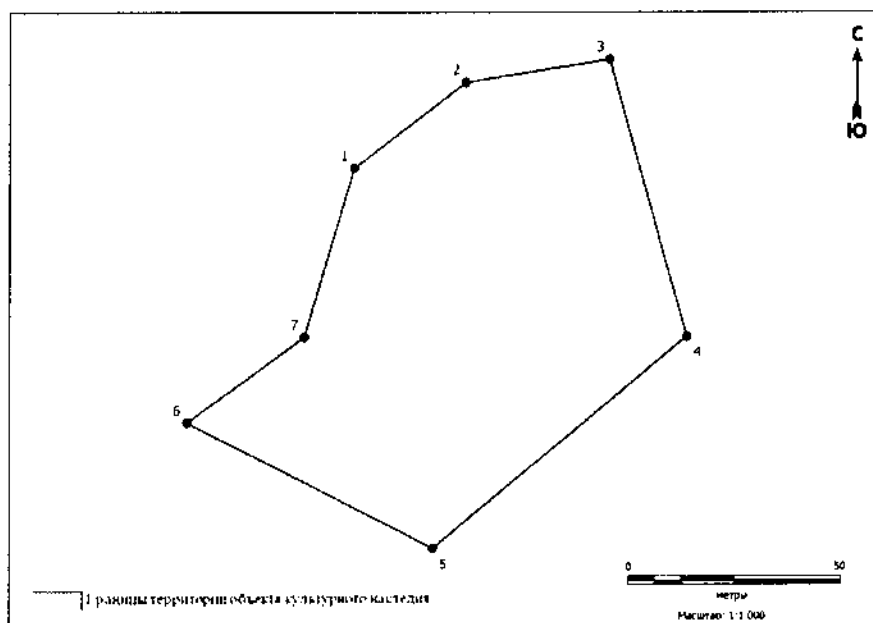
№ точки	Координаты, м	
	Широта (X)	Долгота (Y)
1	1077814.38	1583232.96
2	1077813.22	1583254.63
3	1077815.19	1583276.21
4	1077813.71	1583325.27
5	1077817.07	1583356.88
6	1077830.56	1583413.85
7	1077786.43	1583407.12
8	1077736.43	1583422.73

9	1077731.07	1583389.23
10	1077711.14	1583363.20
11	1077671.82	1583351.59
12	1077651.95	1583324.17
13	1077706.99	1583277.71
14	1077674.72	1583201.26
15	1077706.69	1583200.84
16	1077743.48	1583195.78
1	1077814.38	1583232.96

Общий периметр границ территории выявленного объекта культурного наследия: 726 м.

Площадь территории выявленного объекта культурного наследия: 25404 кв. м.

11. Графическое описание местоположения границ территории выявленного объекта культурного наследия «Поселение Ворьяпауль 4»:



Координаты характерных точек границ территории

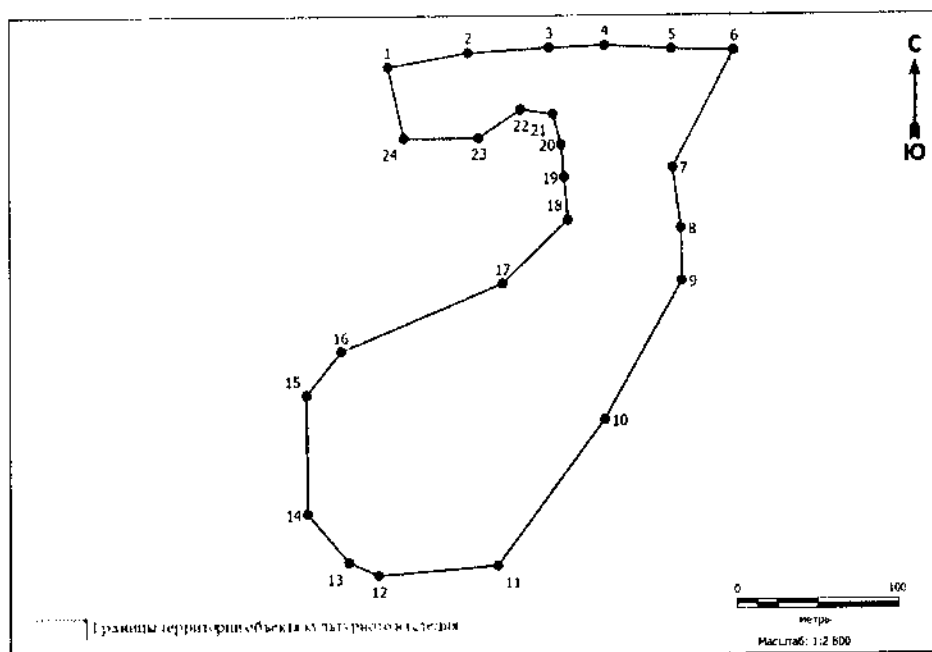
выявленного объекта культурного наследия «Поселение Ворьяпауль 4»  
в местной системе координат (МСК 86, зона 1)

№ точки	Координаты, м	
	Широта (X)	Долгота (Y)
1	1077711.14	1583363.20
2	1077731.07	1583389.23
3	1077736.43	1583422.73
4	1077671.94	1583440.58
5	1077622.26	1583381.53
6	1077651.95	1583324.17
7	1077671.82	1583351.59
1	1077711.14	1583363.20

Общий периметр границ территории выявленного объекта культурного наследия: 350 м.

Площадь территории выявленного объекта культурного наследия: 7342 кв. м.

12. Графическое описание местоположения границ территории выявленного объекта культурного наследия «Поселение Ворьяпауль 5»:



Координаты характерных точек границ территории  
выявленного объекта культурного наследия «Поселение Ворьяпауль 5»  
в местной системе координат (МСК 86, зона 1)

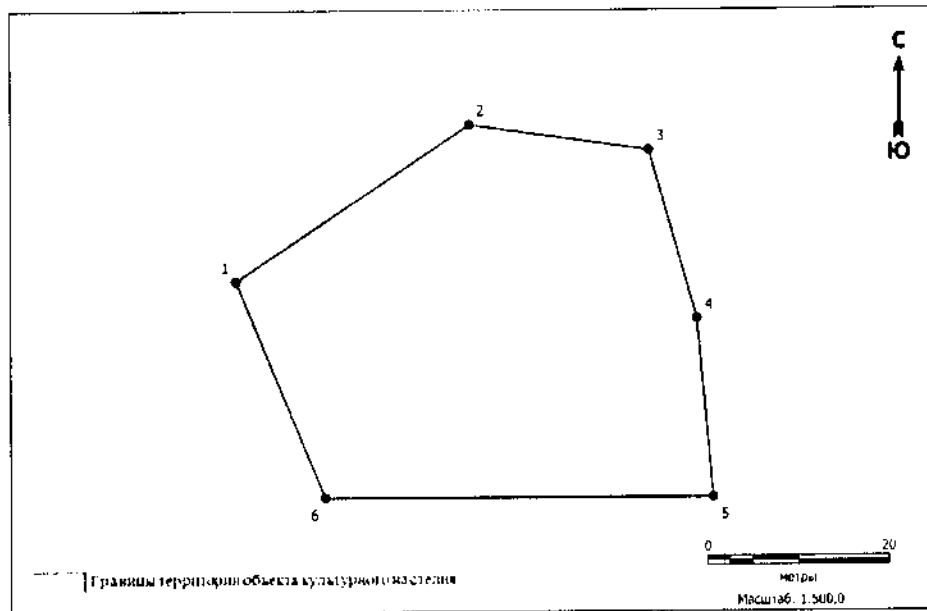
№ точки	Координаты, м	
	Широта (X)	Долгота (Y)
1	1077804.96	1583021.76
2	1077813.50	1583070.97
3	1077816.40	1583120.34
4	1077817.75	1583154.20
5	1077815.46	1583194.97
6	1077814.38	1583232.96
7	1077743.48	1583195.78
8	1077706.69	1583200.84
9	1077674.72	1583201.26
10	1077590.31	1583154.12
11	1077501.21	1583088.49

12	1077495.42	1583015.29
13	1077503.36	1582997.36
14	1077533.30	1582972.09
15	1077605.39	1582971.57
16	1077632.10	1582992.83
17	1077673.31	1583091.71
18	1077712.02	1583132.11
19	1077738.11	1583129.71
20	1077757.62	1583127.92
21	1077776.06	1583122.66
22	1077778.86	1583102.99
23	1077761.80	1583077.30
24	1077761.68	1583031.48
I	1077804.96	1583021.76

Общий периметр границ территории выявленного объекта культурного наследия: 1176 м.

Площадь территории выявленного объекта культурного наследия: 43479 кв. м.

13. Графическое описание местоположения границ территории выявленного объекта культурного наследия «Могильник Ворьяпауль 6»:



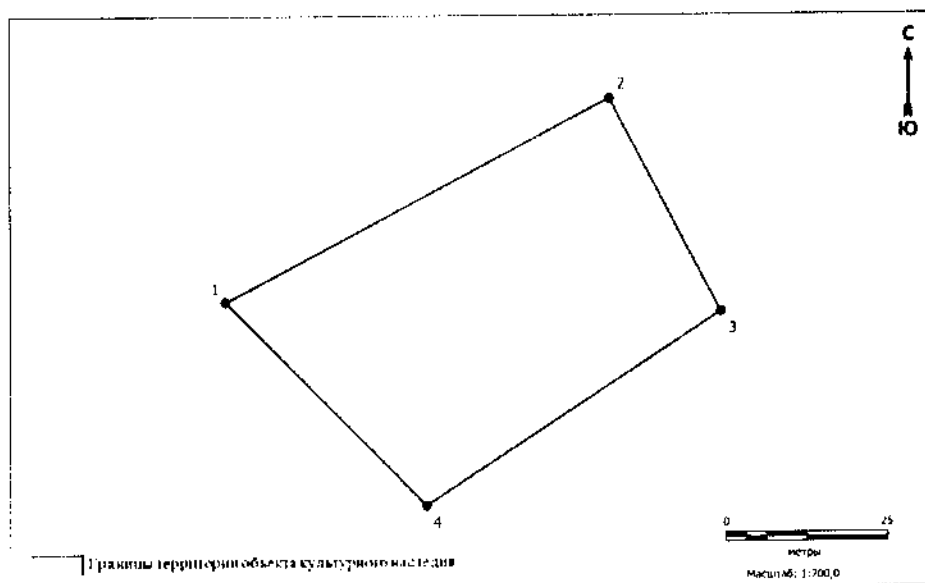
Координаты характерных точек границ территории выявленного объекта культурного наследия «Могильник Ворьяпауль 6» в местной системе координат (МСК 86, зона 1)

№ точки	Координаты, м	
	Широта (X)	Долгота (Y)
1	1077761.80	1583077.30
2	1077778.86	1583102.99
3	1077776.06	1583122.66
4	1077757.62	1583127.92
5	1077738.11	1583129.71
6	1077738.11	1583087.11
1	1077761.80	1583077.30

Общий периметр границ территории выявленного объекта культурного наследия: 158 м.

Площадь территории выявленного объекта культурного наследия: 1654 кв. м.

14. Графическое описание местоположения границ территории выявленного объекта культурного наследия «Могильник Ворьяпауль 7»:



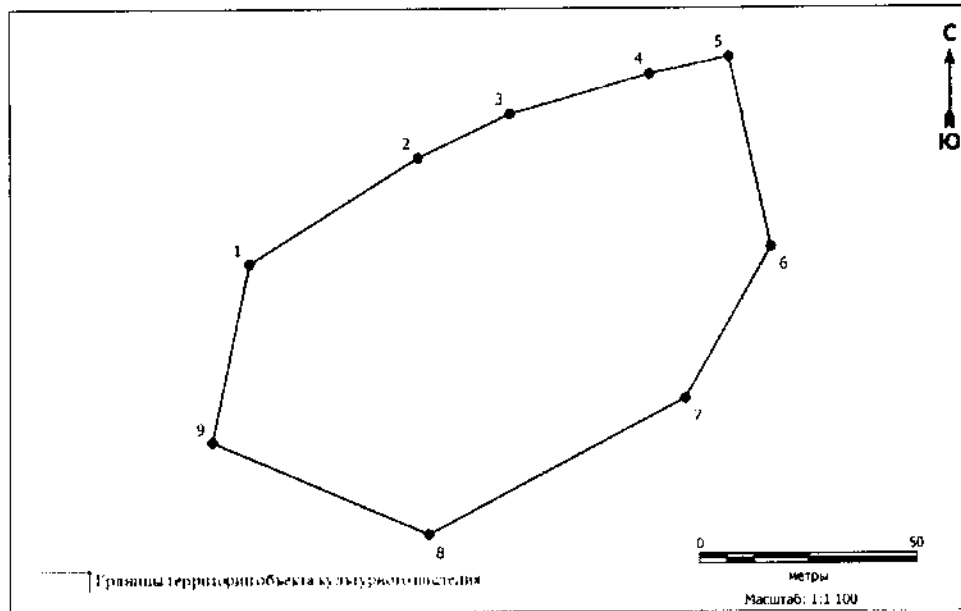
Координаты характерных точек границ территории выявленного объекта культурного наследия «Могильник Ворьяпауль 7» в местной системе координат (МСК 86, зона 1)

№ точки	Координаты, м	
	Широта (X)	Долгота (Y)
1	1077696.15	1582953.14
2	1077727.07	1583011.95
3	1077694.52	1583028.92
4	1077665.13	1582983.84
1	1077696.15	1582953.14

Общий периметр границ территории выявленного объекта культурного наследия: 201 м.

Площадь территории выявленного объекта культурного наследия: 2370 кв. м.

15. Графическое описание местоположения границ территории выявленного объекта культурного наследия «Могильник Ворьяпауль 8»:



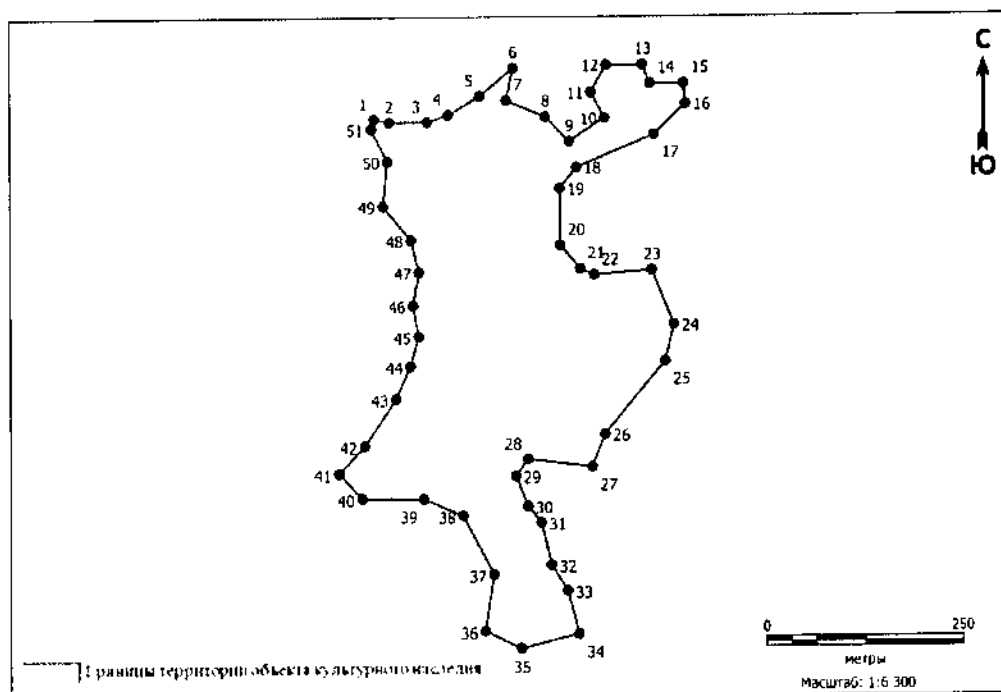
Координаты характерных точек границ территории  
выявленного объекта культурного наследия «Могильник Ворьяпауль 8»  
в местной системе координат (МСК 86, зона 1)

№ точки	Координаты, м	
	Широта (X)	Долгота (Y)
1	1077757.99	1582912.02
2	1077781.98	1582950.59
3	1077792.03	1582971.67
4	1077801.07	1583003.65
5	1077804.95	1583021.76
6	1077761.67	1583031.47
7	1077727.07	1583011.95
8	1077696.15	1582953.14
9	1077717.10	1582903.63
1	1077757.99	1582912.02

Общий периметр границ территории выявленного объекта культурного наследия: 367 м.

Площадь территории выявленного объекта культурного наследия:  
8733 кв. м.

16. Графическое описание местоположения границ территории выявленного объекта культурного наследия «Поселение Ворьяпауль 10»:



Координаты характерных точек границ территории выявленного объекта культурного наследия «Поселение Ворьяпауль 10» в местной системе координат (МСК 86, зона 1)

№ точки	Координаты, м	
	Широта (X)	Долгота (Y)
1	1077694.13	1582734.64
2	1077690.00	1582753.89
3	1077690.24	1582802.30
4	1077699.18	1582829.39
5	1077722.35	1582869.70
6	1077757.99	1582912.02
7	1077717.10	1582903.63
8	1077696.15	1582953.14
9	1077665.13	1582983.84

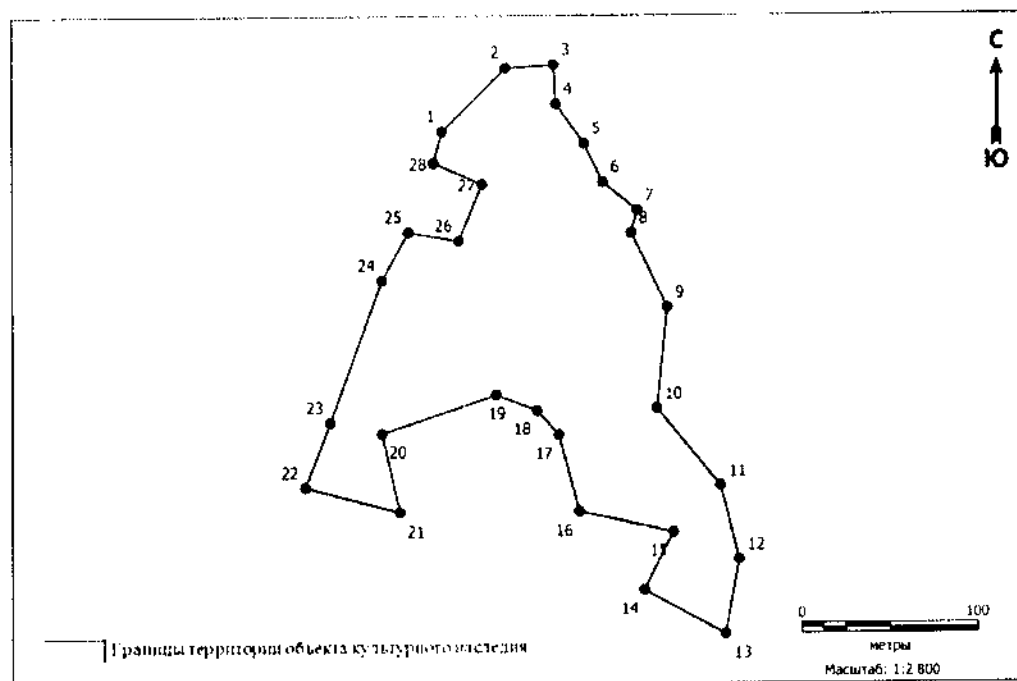
10	1077694.52	1583028.92
11	1077727.07	1583011.95
12	1077761.67	1583031.47
13	1077761.79	1583077.30
14	1077738.10	1583087.10
15	1077738.10	1583129.70
16	1077712.01	1583132.10
17	1077673.29	1583091.70
18	1077632.09	1582992.82
19	1077605.37	1582971.56
20	1077533.29	1582972.08
21	1077503.35	1582997.35
22	1077495.41	1583015.28
23	1077501.20	1583088.49
24	1077432.17	1583116.39
25	1077385.53	1583105.46
26	1077293.10	1583028.48
27	1077251.72	1583012.07
28	1077261.75	1582929.87
29	1077240.43	1582914.32
30	1077202.38	1582929.75
31	1077181.61	1582946.94
32	1077127.85	1582959.99
33	1077095.08	1582980.58
34	1077040.50	1582994.74
35	1077022.02	1582921.08
36	1077044.35	1582874.96

37	1077115.99	1582886.18
38	1077190.65	1582847.03
39	1077212.01	1582796.64
40	1077212.50	1582718.06
41	1077243.98	1582688.72
42	1077278.91	1582721.61
43	1077338.40	1582761.61
44	1077379.75	1582780.15
45	1077417.51	1582790.77
46	1077456.99	1582783.89
47	1077499.04	1582791.34
48	1077539.92	1582781.03
49	1077583.37	1582745.52
50	1077640.08	1582751.66
51	1077681.56	1582731.24
1	1077694.13	1582734.64

Общий периметр границ территории выявленного объекта культурного наследия: 2586 м.

Площадь территории выявленного объекта культурного наследия: 159105 кв. м.

17. Графическое описание местоположения границ территории выявленного объекта культурного наследия «Поселение Ворьяпауль II»:



Координаты характерных точек границ территории  
выявленного объекта культурного наследия «Поселение Воряпауль 1»  
в местной системе координат (МСК 86, зона 1)

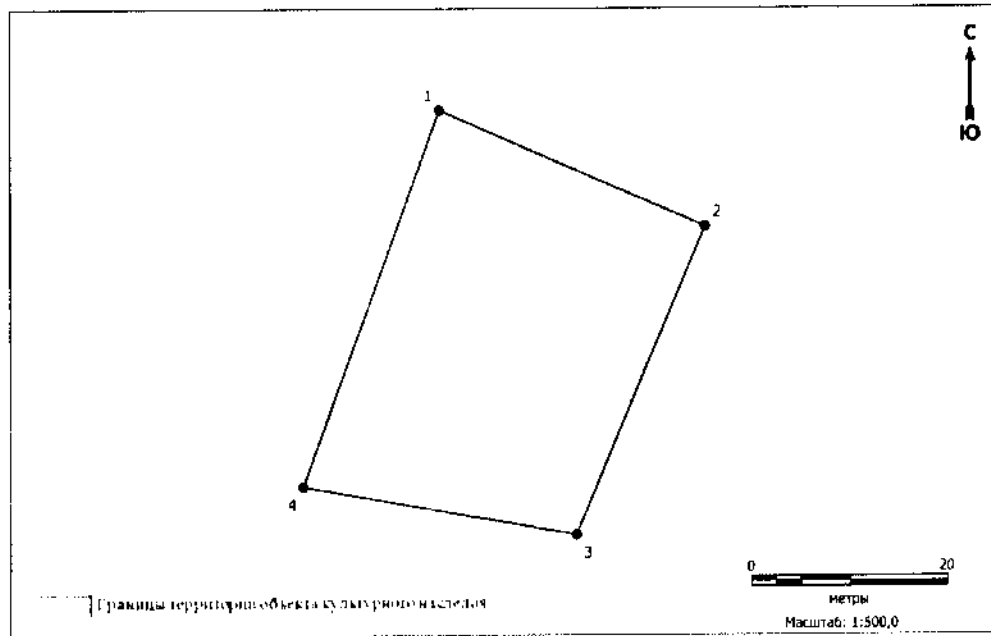
№ точки	Координаты, м	
	Широта (X)	Долгота (Y)
1	1077738.28	1582624.86
2	1077773.70	1582660.78
3	1077775.32	1582687.62
4	1077753.54	1582688.88
5	1077731.40	1582704.73
6	1077709.94	1582715.36
7	1077694.13	1582734.64
8	1077681.56	1582731.24
9	1077640.08	1582751.66
10	1077583.37	1582745.52
11	1077539.92	1582781.03

12	1077499.04	1582791.34
13	1077456.99	1582783.89
14	1077481.79	1582738.25
15	1077514.27	1582754.76
16	1077525.62	1582701.76
17	1077568.50	1582690.36
18	1077582.27	1582678.16
19	1077590.84	1582655.17
20	1077569.44	1582590.93
21	1077525.25	1582601.09
22	1077539.32	1582548.01
23	1077575.70	1582561.97
24	1077655.33	1582591.16
25	1077682.23	1582606.14
26	1077677.28	1582634.22
27	1077708.76	1582647.39
28	1077720.68	1582620.15
1	1077738.28	1582624.86

Общий периметр границ территории выявленного объекта культурного наследия: 1096 м.

Площадь территории выявленного объекта культурного наследия: 31498 кв. м.

18. Графическое описание местоположения границ территории выявленного объекта культурного наследия «Могильник Ворьяпауль 12»:



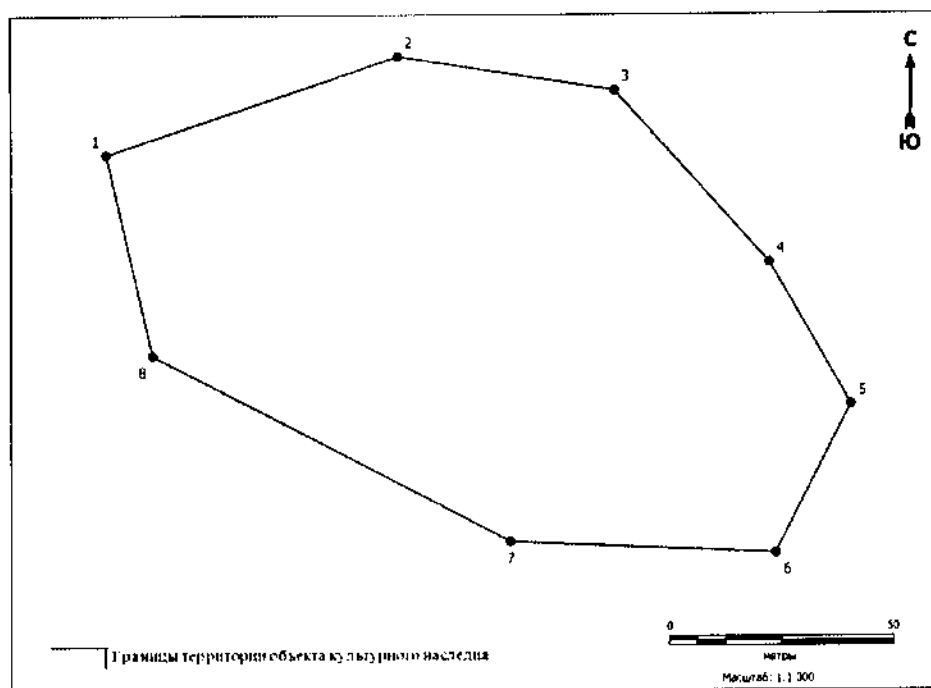
Координаты характерных точек границ территории выявленного объекта культурного наследия «Могильник Ворьяпауль 12» в местной системе координат (МСК 86, зона 1)

№ точки	Координаты, м	
	Широта (X)	Долгота (Y)
1	1077720.68	1582620.15
2	1077708.76	1582647.39
3	1077677.28	1582634.22
4	1077682.23	1582606.14
1	1077720.68	1582620.15

Общий периметр границ территории выявленного объекта культурного наследия: 133 м.

Площадь территории выявленного объекта культурного наследия: 1081 кв. м.

19. Графическое описание местоположения границ территории выявленного объекта культурного наследия «Могильник Ворьяпауль 14»:



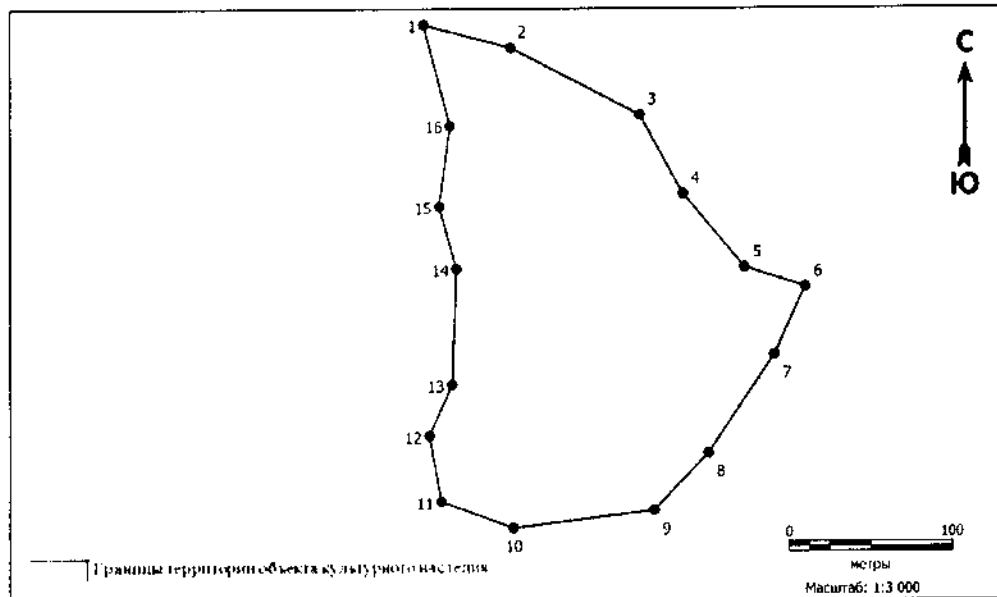
Координаты характерных точек границ территории  
выявленного объекта культурного наследия «Могильник Воряпауль 14»  
в местной системе координат (МСК 86, зона 1)

№ точки	Координаты, м	
	Широта (X)	Долгота (Y)
1	1077569.44	1582590.93
2	1077590.84	1582655.17
3	1077583.36	1582702.90
4	1077545.54	1582736.87
5	1077514.27	1582754.76
6	1077481.79	1582738.25
7	1077484.37	1582679.94
8	1077525.25	1582601.09
1	1077569.44	1582590.93

Общий периметр границ территории выявленного объекта культурного наследия: 431 м.

Площадь территории выявленного объекта культурного наследия:  
12188 кв. м.

20. Графическое описание местоположения границ территории выявленного объекта культурного наследия «Поселение Ворьяпауль 15»:



Координаты характерных точек границ территории выявленного объекта культурного наследия «Поселение Ворьяпауль 15» в местной системе координат (МСК 86, зона 1)

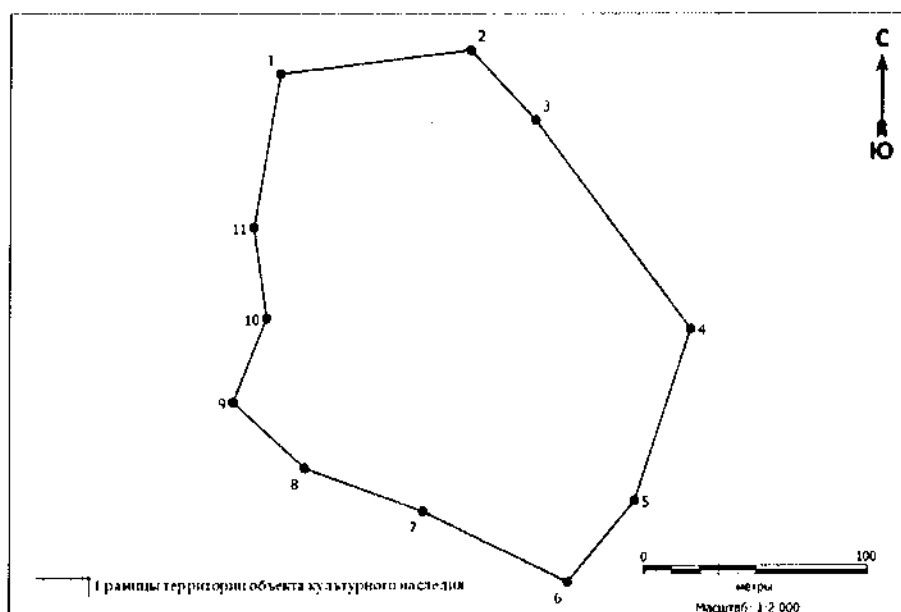
№ точки	Координаты, м	
	Широта (X)	Долгота (Y)
1	1077539.33	1582548.02
2	1077525.26	1582601.09
3	1077484.38	1582679.95
4	1077436.43	1582706.20
5	1077391.61	1582743.47
6	1077379.76	1582780.16
7	1077338.41	1582761.62
8	1077278.93	1582721.62
9	1077243.99	1582688.73

10	1077233.39	1582602.74
11	1077249.50	1582558.66
12	1077289.62	1582551.45
13	1077320.67	1582565.31
14	1077390.74	1582568.00
15	1077428.69	1582557.39
16	1077477.80	1582564.09
1	1077539.33	1582548.02

Общий периметр границ территории выявленного объекта культурного наследия: 891 м.

Площадь территории выявленного объекта культурного наследия: 44715 кв. м.

21. Графическое описание местоположения границ территории выявленного объекта культурного наследия «Поселение Ворьяпауль 16»:



Координаты характерных точек границ территории выявленного объекта культурного наследия «Поселение Ворьяпауль 16» в местной системе координат (МСК 86, зона 1)

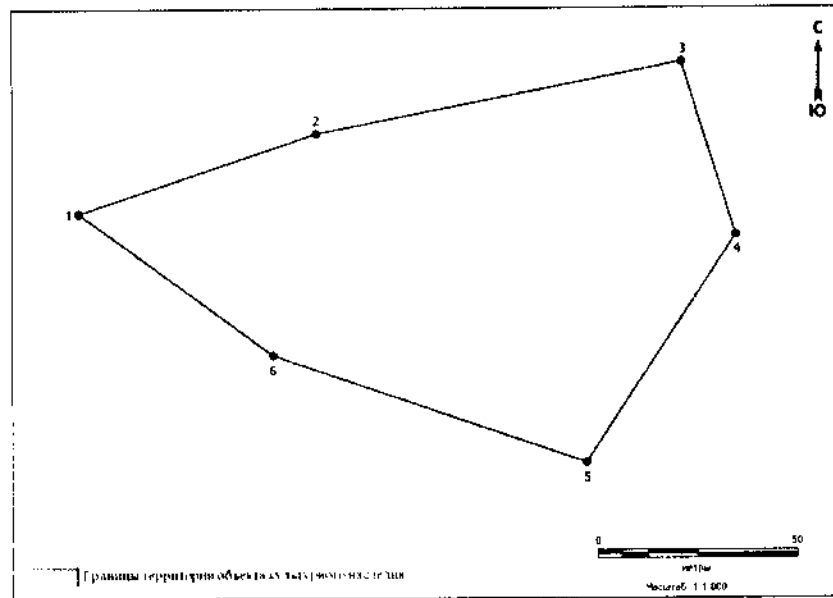
№ точки	Координаты, м
---------	---------------

	Широта (X)	Долгота (Y)
1	1077233.37	1582602.74
2	1077243.98	1582688.72
3	1077212.50	1582718.06
4	1077118.53	1582788.11
5	1077041.31	1582762.95
6	1077004.06	1582732.90
7	1077036.47	1582667.59
8	1077055.94	1582614.12
9	1077085.59	1582581.72
10	1077123.34	1582596.89
11	1077164.29	1582591.06
1	1077233.37	1582602.74

Общий периметр границ территории выявленного объекта культурного наследия: 702 м.

Площадь территории выявленного объекта культурного наследия: 33102 кв. м.

22. Графическое описание местоположения границ территории выявленного объекта культурного наследия «Еныя 43, поселение»:



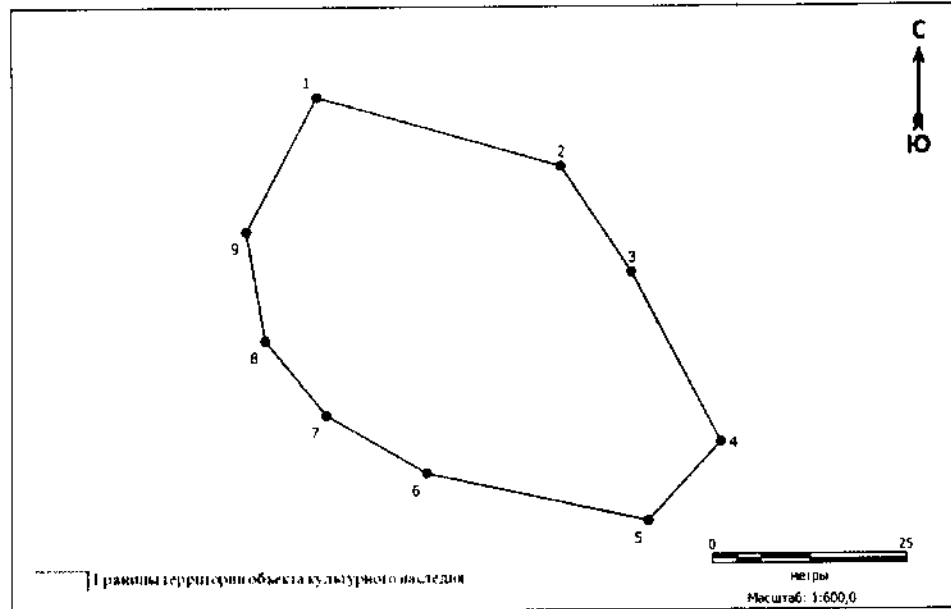
Координаты характерных точек границ территории выявленного объекта культурного наследия «Еныя 43, поселение» в местной системе координат (МСК 86, зона 1)

№ точки	Координаты, м	
	Широта (X)	Долгота (Y)
1	951062.69	1691865.80
2	951082.32	1691924.81
3	951099.75	1692015.42
4	951057.01	1692028.88
5	951000.90	1691992.16
6	951027.38	1691914.10
1	951062.69	1691865.80

Общий периметр границ территории выявленного объекта культурного наследия: 409 м.

Площадь территории выявленного объекта культурного наследия: 9240 кв. м.

23. Графическое описание местоположения границ территории выявленного объекта культурного наследия «Поселение Золотая 1/1 (Золотая 1)»:



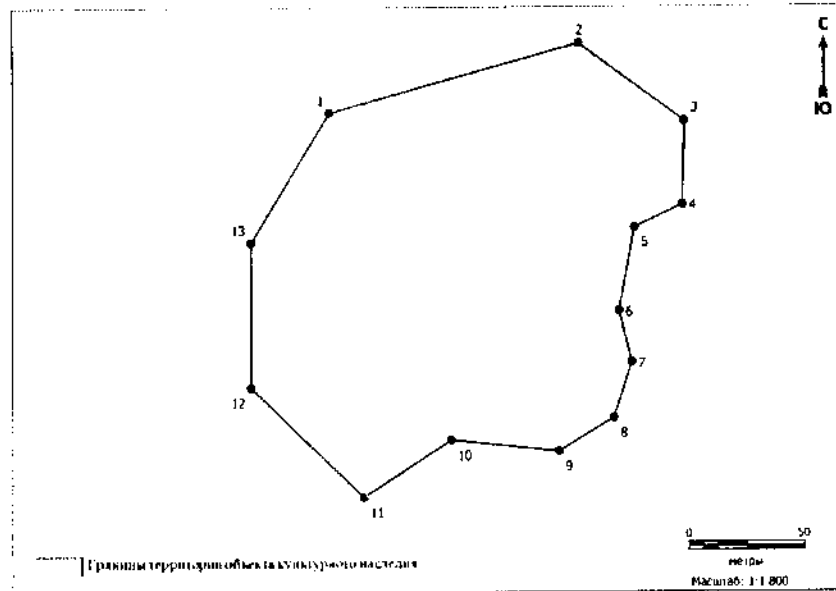
Координаты характерных точек границ территории выявленного объекта культурного наследия «Поселение Золотая 1/1 (Золотая 1)» в местной системе координат (МСК 86, зона 1)

№ точки	Координаты, м	
	Широта (X)	Долгота (Y)
1	936900.49	1687006.95
2	936891.53	1687038.58
3	936877.92	1687047.73
4	936856.02	1687059.21
5	936845.83	1687049.89
6	936852.02	1687021.18
7	936859.54	1687008.14
8	936869.14	1687000.25
9	936883.18	1686997.81
1	936900.49	1687006.95

Общий периметр границ территории выявленного объекта культурного наследия: 178 м.

Площадь территории выявленного объекта культурного наследия:  
2120 кв. м.

24. Графическое описание местоположения границ территории выявленного объекта культурного наследия «Поселение Золотая 1/2 (Золотая 4)»:



Координаты характерных точек границ территории выявленного объекта культурного наследия «Поселение Золотая 1/2 (Золотая 4)» в местной системе координат (МСК 86, зона 1)

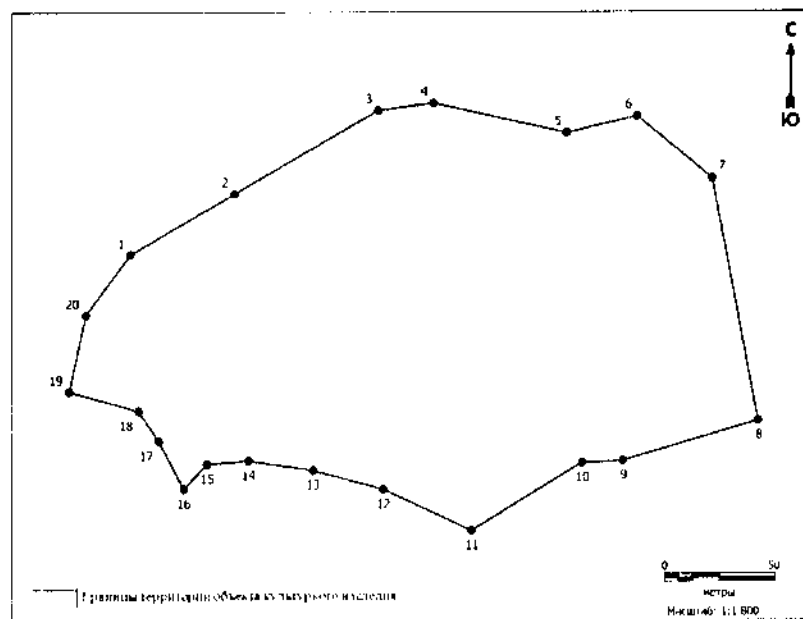
№ точки	Координаты, м	
	Широта (X)	Долгота (Y)
1	937075.71	1686874.32
2	937105.62	1686983.24
3	937071.77	1687028.89
4	937035.43	1687028.03
5	937025.62	1687007.40
6	936989.59	1687000.72
7	936967.41	1687006.26
8	936943.22	1686998.46

9	936928.89	1686974.54
10	936933.72	1686927.31
11	936908.89	1686889.17
12	936956.65	1686839.94
13	937019.33	1686839.94
1	937075.71	1686874.32

Общий периметр границ территории выявленного объекта культурного наследия: 632 м.

Площадь территории выявленного объекта культурного наследия: 26147 кв. м.

25. Графическое описание местоположения границ территории выявленного объекта культурного наследия «Поселение Золотая 1/3 (Золотая 5)»:



Координаты характерных точек границ территории выявленного объекта культурного наследия «Поселение Золотая 1/3 (Золотая 5)» в местной системе координат (МСК 86, зона 1)

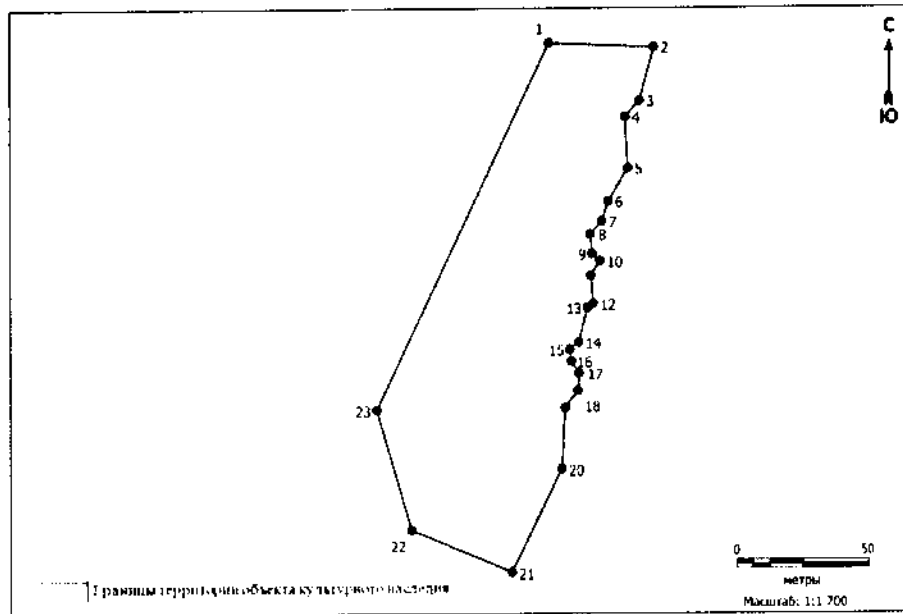
№ точки	Координаты, м	
	Широта (X)	Долгота (Y)
1	936962.94	1687034.58

2	936990.73	1687082.00
3	937028.71	1687147.92
4	937032.05	1687173.17
5	937018.41	1687234.28
6	937025.97	1687266.32
7	936997.49	1687300.38
8	936887.01	1687321.53
9	936868.86	1687260.25
10	936867.91	1687241.49
11	936836.82	1687190.90
12	936855.81	1687150.48
13	936864.56	1687118.30
14	936868.94	1687088.72
15	936867.35	1687069.77
16	936856.02	1687059.21
17	936877.92	1687047.73
18	936891.53	1687038.58
19	936900.49	1687006.95
20	936935.29	1687014.35
1	936962.94	1687034.58

Общий периметр границ территории выявленного объекта культурного наследия: 837 м.

Площадь территории выявленного объекта культурного наследия: 42005 кв. м.

26. Графическое описание местоположения границ территории выявленного объекта культурного наследия «Поселение Золотая 2»:



Координаты характерных точек границ территории выявленного объекта культурного наследия «Поселение Золотая 2» в местной системе координат (МСК 86, зона 1)

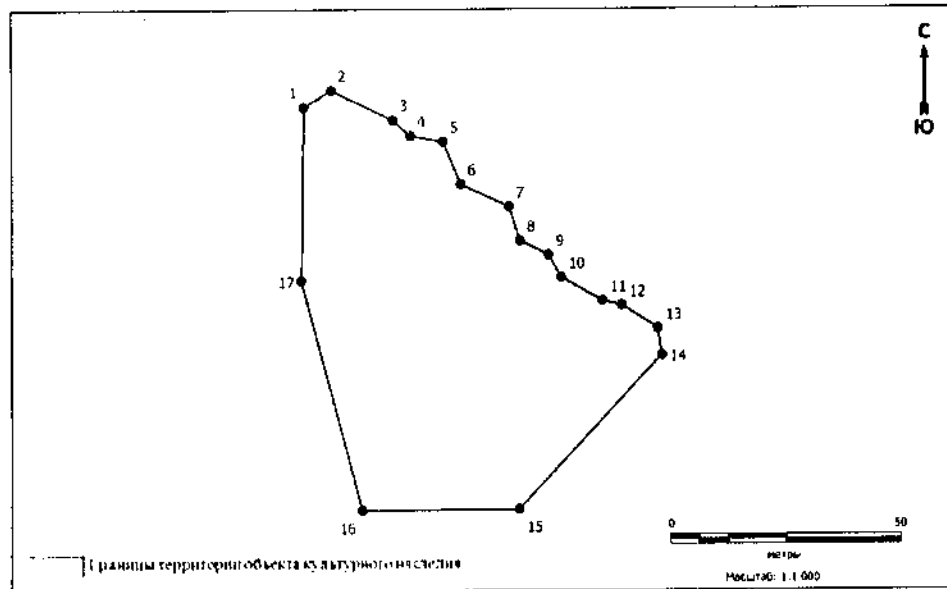
№ точки	Координаты, м	
	Широта (X)	Долгота (Y)
1	937378.88	1688776.77
2	937377.08	1688816.80
3	937356.61	1688811.13
4	937350.46	1688805.73
5	937331.10	1688806.76
6	937318.41	1688799.24
7	937310.88	1688796.73
8	937306.00	1688792.27
9	937298.66	1688792.95
10	937295.83	1688796.04

11	937290.28	1688792.59
12	937279.68	1688793.43
13	937278.12	1688791.17
14	937264.96	1688787.88
15	937262.25	1688784.50
16	937257.79	1688785.07
17	937253.34	1688788.01
18	937246.76	1688787.52
19	937240.11	1688782.60
20	937216.99	1688781.31
21	937177.85	1688762.21
22	937193.93	1688723.77
23	937239.56	1688710.50
1	937378.88	1688776.77

Общий периметр границ территории выявленного объекта культурного наследия: 502 м.

Площадь территории выявленного объекта культурного наследия: 10806 кв. м.

27. Графическое описание местоположения границ территории выявленного объекта культурного наследия «Поселение Золотая 3»:



Координаты характерных точек границ территории  
выявленного объекта культурного наследия «Поселение Золотая 3»  
в местной системе координат (МСК 86, зона 1)

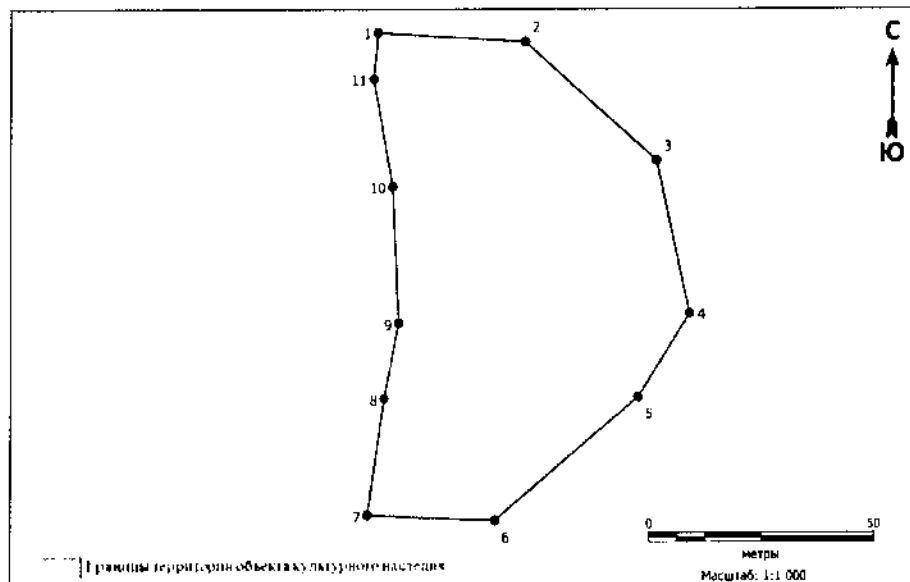
№ точки	Координаты, м	
	Широта (X)	Долгота (Y)
1	937931.51	1688581.79
2	937935.09	1688587.69
3	937928.73	1688601.02
4	937925.27	1688604.81
5	937924.06	1688611.86
6	937914.92	1688615.71
7	937910.11	1688626.07
8	937902.78	1688628.45
9	937899.69	1688634.64
10	937894.83	1688637.36
11	937889.83	1688646.32
12	937888.86	1688650.42

13	937883.86	1688658.18
14	937878.11	1688659.08
15	937845.11	1688628.34
16	937844.87	1688594.33
17	937894.18	1688581.20
1	937931.51	1688581.79

Общий периметр границ территории выявленного объекта культурного наследия: 272 м.

Площадь территории выявленного объекта культурного наследия: 4342 кв. м.

28. Графическое описание местоположения границ территории выявленного объекта культурного наследия «Поселение Нирвож 1»:



Координаты характерных точек границ территории выявленного объекта культурного наследия «Поселение Нирвож 1» в местной системе координат (МСК 86, зона 1)

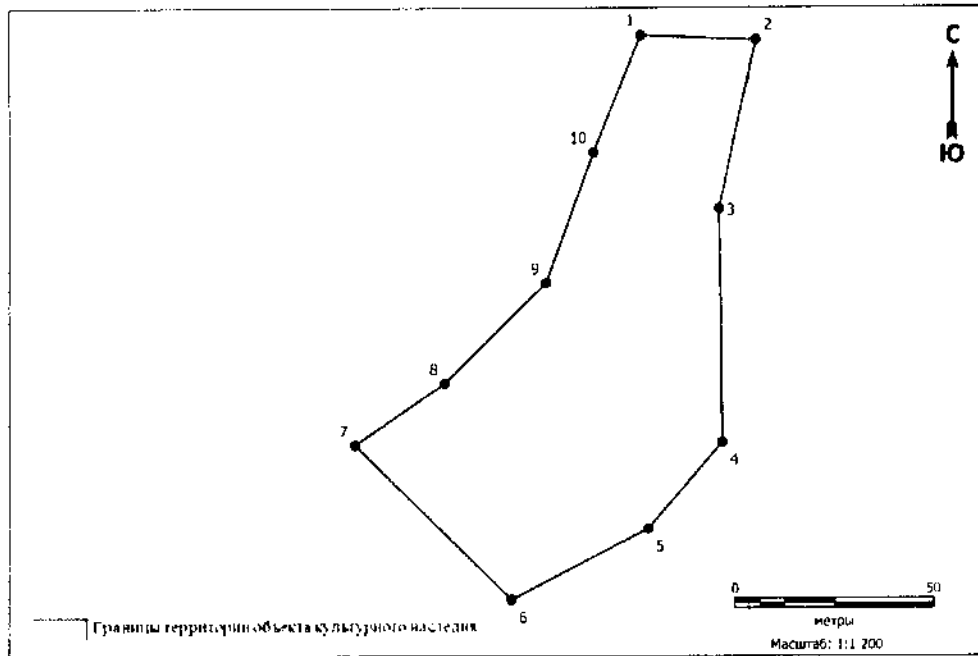
№ точки	Координаты, м	
	Широта (X)	Долгота (Y)
1	1065186.89	1576214.91

2	1065184.86	1576247.88
3	1065158.35	1576277.17
4	1065124.43	1576284.66
5	1065105.71	1576273.24
6	1065078.17	1576241.31
7	1065079.37	1576212.76
8	1065105.37	1576216.45
9	1065122.21	1576219.65
10	1065152.49	1576218.29
11	1065176.58	1576213.99
1	1065186.89	1576214.91

Общий периметр границ территории выявленного объекта культурного наследия: 308 м.

Площадь территории выявленного объекта культурного наследия: 5693 кв. м.

29. Графическое описание местоположения границ территории выявленного объекта культурного наследия «Поселение Нирвож 2»:



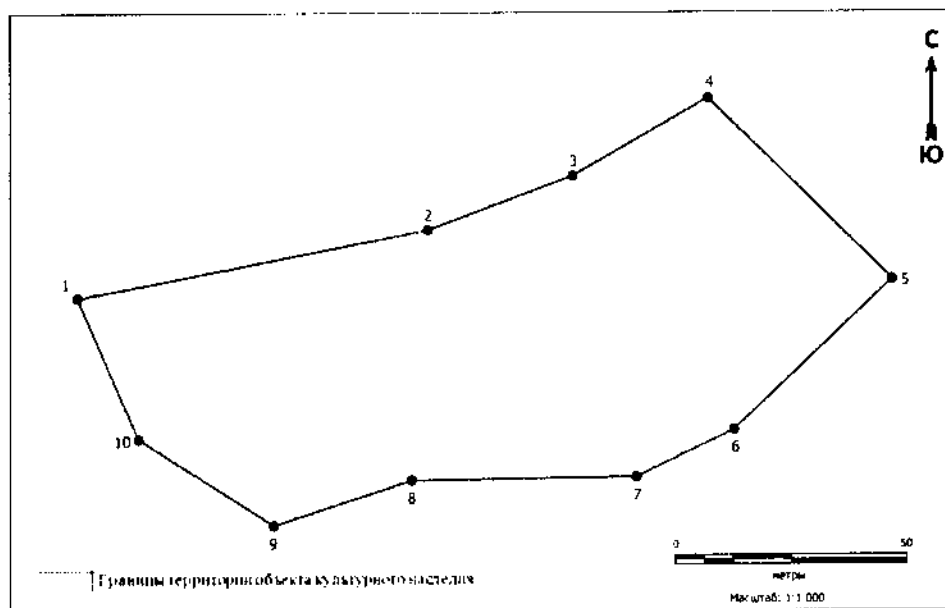
Координаты характерных точек границ территории выявленного объекта культурного наследия «Поселение Нирвож 2» в местной системе координат (МСК 86, зона 1)

№ точки	Координаты, м	
	Широта (X)	Долгота (Y)
1	1065079.37	1576212.76
2	1065078.17	1576241.31
3	1065036.54	1576232.32
4	1064978.42	1576233.15
5	1064956.98	1576214.79
6	1064939.26	1576180.62
7	1064977.86	1576141.43
8	1064993.15	1576163.92
9	1065018.14	1576189.24
10	1065050.53	1576201.14
1	1065079.37	1576212.76

Общий периметр границ территории выявленного объекта культурного наследия: 379 м.

Площадь территории выявленного объекта культурного наследия: 6710 кв. м.

30. Графическое описание местоположения границ территории выявленного объекта культурного наследия «Поселение Нирвож 3»:



Координаты характерных точек границ территории выявленного объекта культурного наследия «Поселение Нирвож 3» в местной системе координат (МСК 86, зона 1)

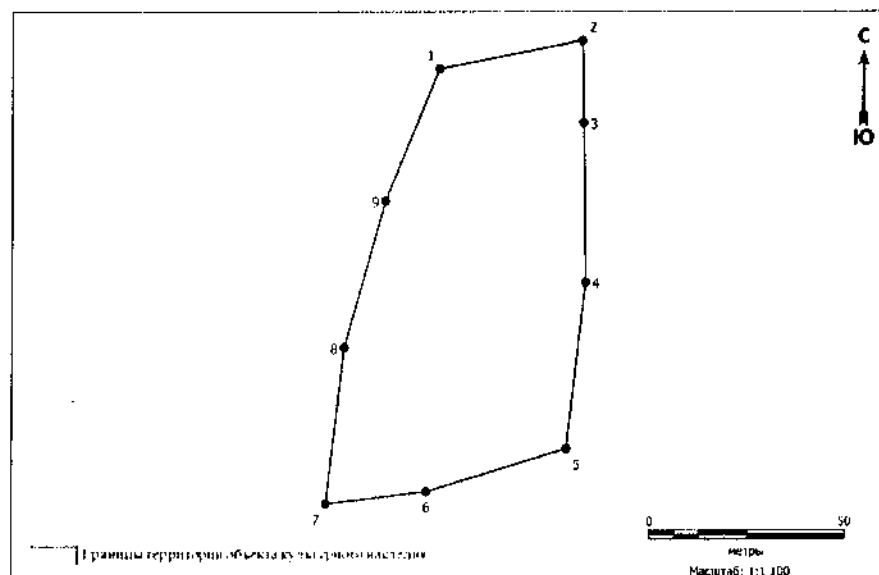
№ точки	Координаты, м	
	Широта (X)	Долгота (Y)
1	1064935.49	1576006.83
2	1064949.98	1576081.55
3	1064961.35	1576112.53
4	1064977.86	1576141.43
5	1064939.26	1576180.62
6	1064907.35	1576146.97
7	1064897.41	1576126.20

8	1064896.73	1576078.11
9	1064887.16	1576048.62
10	1064905.47	1576019.68
1	1064935.49	1576006.83

Общий периметр границ территории выявленного объекта культурного наследия: 413 м.

Площадь территории выявленного объекта культурного наследия: 8613 кв. м.

31. Графическое описание местоположения границ территории выявленного объекта культурного наследия «Поселение Нирвож 4»:



Координаты характерных точек границ территории выявленного объекта культурного наследия «Поселение Нирвож 4» в местной системе координат (МСК 86, зона 1)

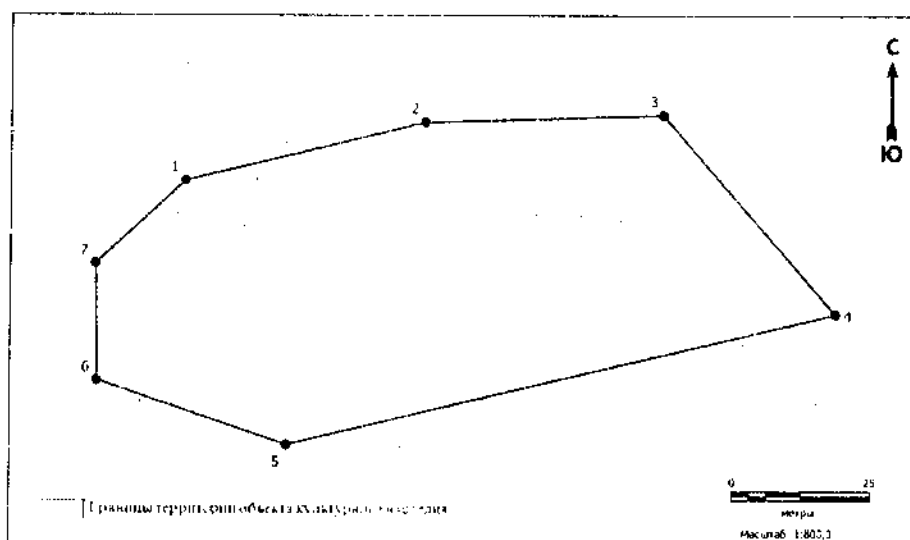
№ точки	Координаты, м	
	Широта (X)	Долгота (Y)
1	1065363.34	1576721.35
2	1065370.52	1576757.79
3	1065349.67	1576758.17

4	1065309.19	1576758.69
5	1065266.98	1576753.94
6	1065256.10	1576718.15
7	1065252.98	1576692.51
8	1065292.59	1576697.14
9	1065329.84	1576707.55
1	1065363.34	1576721.35

Общий периметр границ территории выявленного объекта культурного наследия: 319 м.

Площадь территории выявленного объекта культурного наследия: 5709 кв. м.

32. Графическое описание местоположения границ территории выявленного объекта культурного наследия «Поселение Нирвож 5»:



Координаты характерных точек границ территории выявленного объекта культурного наследия «Поселение Нирвож 5» в местной системе координат (МСК 86, зона 1)

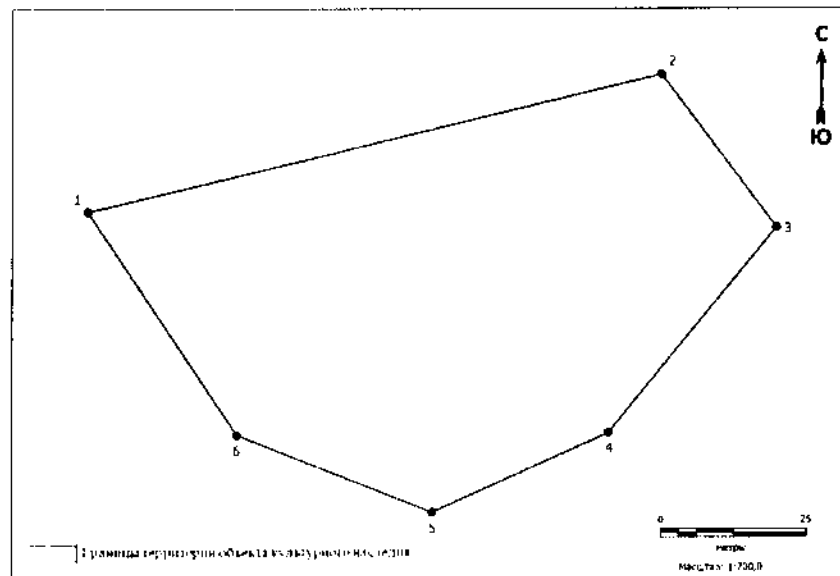
№ точки	Координаты, м	
	Широта (X)	Долгота (Y)
1	1065385.42	1576773.70

2	1065395.76	1576816.43
3	1065397.10	1576858.91
4	1065361.63	1576889.70
5	1065338.27	1576791.90
6	1065349.67	1576758.17
7	1065370.52	1576757.79
1	1065385.42	1576773.70

Общий периметр границ территории выявленного объекта культурного наследия: 312 м.

Площадь территории выявленного объекта культурного наследия: 5260 кв. м.

33. Графическое описание местоположения границ территории выявленного объекта культурного наследия «Поселение Нирвож б»:



Координаты характерных точек границ территории выявленного объекта культурного наследия «Поселение Нирвож б» в местной системе координат (МСК 86, зона 1)

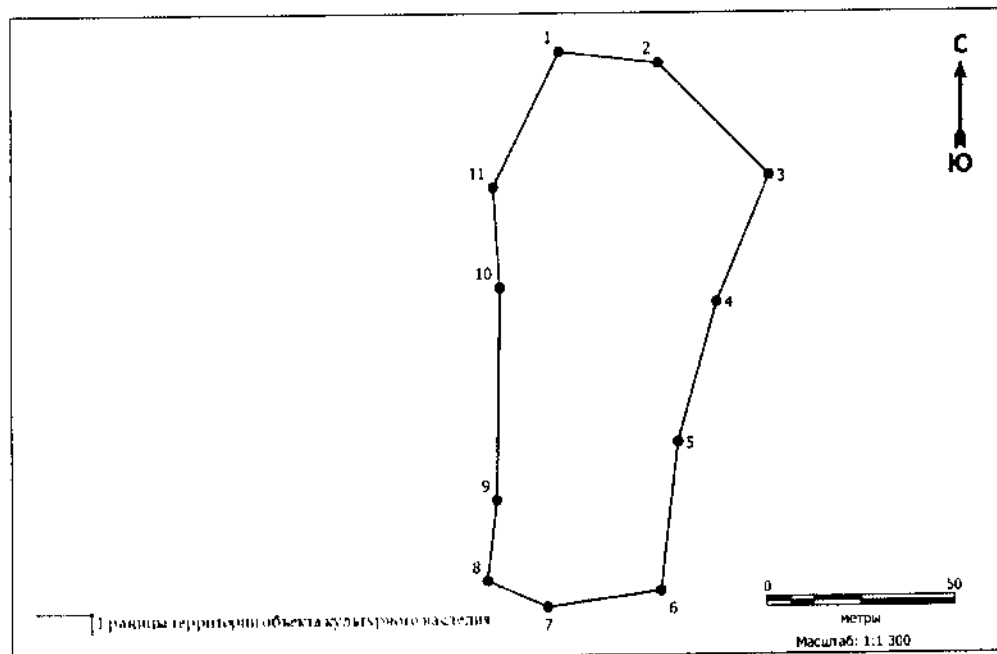
№ точки	Координаты, м	
	Широта (X)	Долгота (Y)

1	1065338.27	1576791.90
2	1065361.63	1576889.70
3	1065335.60	1576909.20
4	1065300.53	1576880.78
5	1065286.97	1576850.69
6	1065300.14	1576817.30
1	1065338.27	1576791.90

Общий периметр границ территории выявленного объекта культурного наследия: 293 м.

Площадь территории выявленного объекта культурного наследия: 5235 кв. м.

34. Графическое описание местоположения границ территории выявленного объекта культурного наследия «Могильник Кладбище Юрт Нируспауль»:



Координаты характерных точек границ территории выявленного объекта культурного наследия «Могильник Кладбище Юрт Нируспауль» в местной системе координат (МСК 86, зона 1)

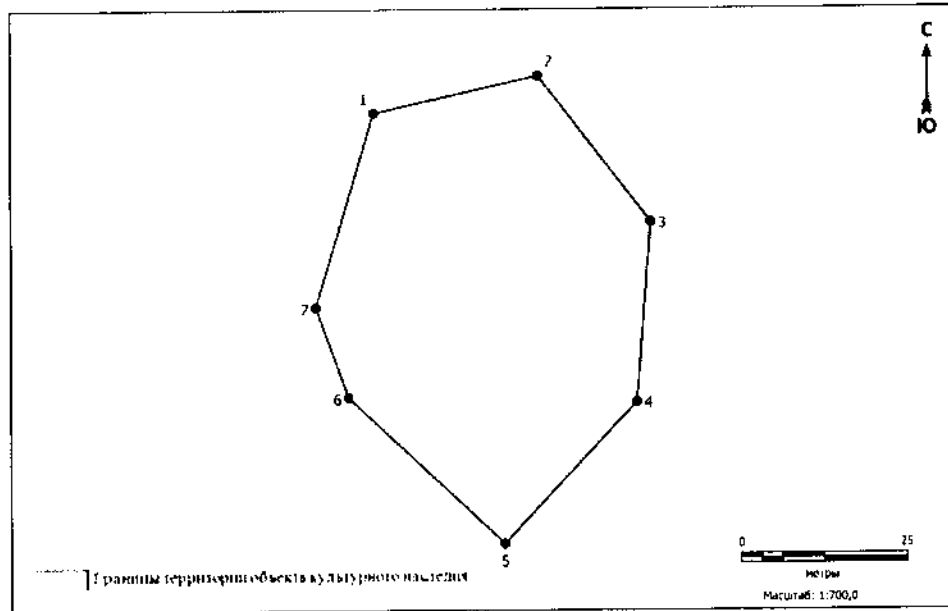
№ точки	Координаты, м
---------	---------------

	Широта (X)	Долгота (Y)
1	1065395.97	1576665.85
2	1065392.96	1576692.10
3	1065363.34	1576721.35
4	1065329.84	1576707.55
5	1065292.59	1576697.14
6	1065252.98	1576692.51
7	1065248.77	1576662.42
8	1065255.87	1576646.50
9	1065277.36	1576649.08
10	1065333.73	1576650.00
11	1065360.29	1576648.25
1	1065395.97	1576665.85

Общий периметр границ территории выявленного объекта культурного наследия: 375 м.

Площадь территории выявленного объекта культурного наследия: 7581 кв. м.

35. Графическое описание местоположения границ территории выявленного объекта культурного наследия «Могильник Нируспауль 4»:



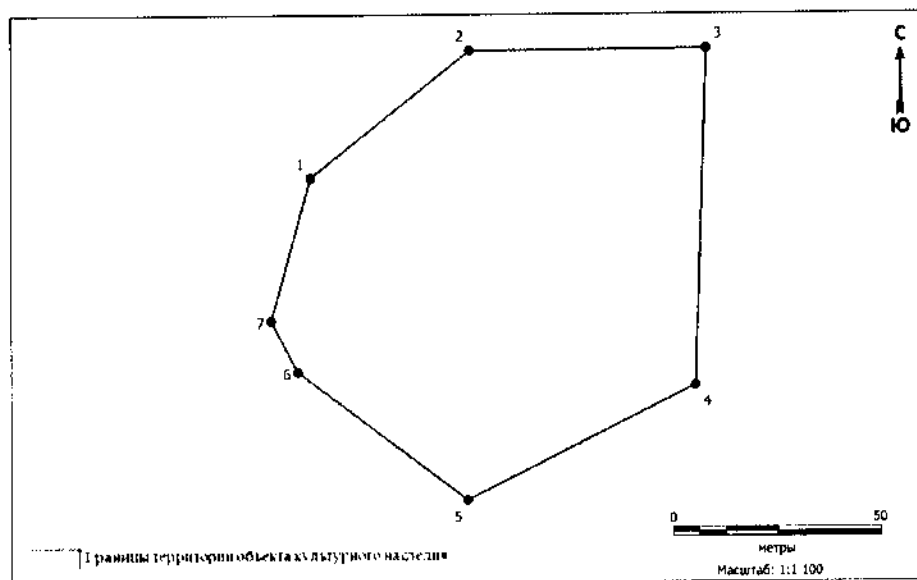
Координаты характерных точек границ территории выявленного объекта культурного наследия «Могильник Нируспауль 4» в местной системе координат (МСК 86, зона 1)

№ точки	Координаты, м	
	Широта (X)	Долгота (Y)
1	1065440.53	1576044.66
2	1065446.03	1576069.16
3	1065424.32	1576086.00
4	1065397.60	1576083.91
5	1065376.57	1576064.13
6	1065398.36	1576040.82
7	1065411.77	1576035.91
1	1065440.53	1576044.66

Общий периметр границ территории выявленного объекта культурного наследия: 184 м.

Площадь территории выявленного объекта культурного наследия: 2381 кв. м.

36. Графическое описание местоположения границ территории выявленного объекта культурного наследия «Окуневая 2, поселение»:



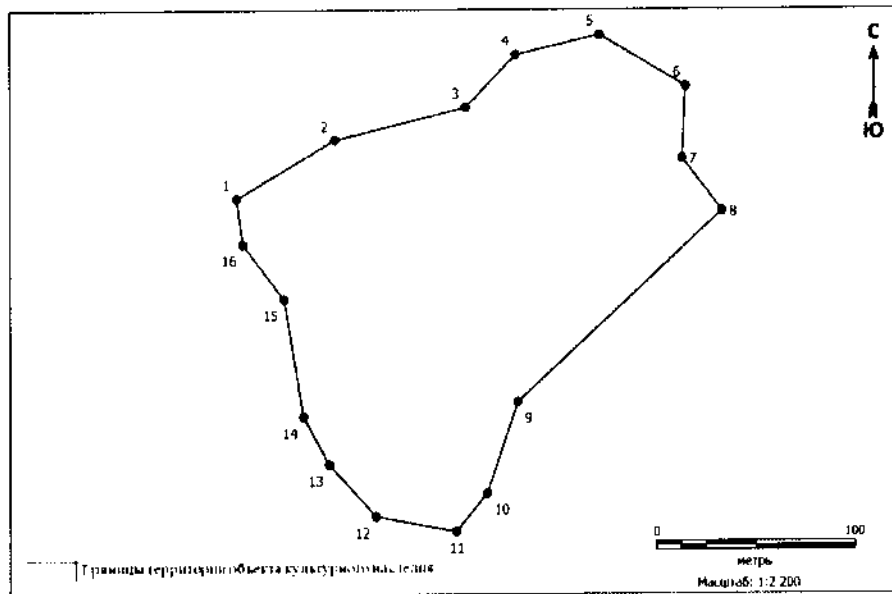
Координаты характерных точек границ территории выявленного объекта культурного наследия «Окуневая 2, поселение» в местной системе координат (МСК 86, зона 1)

№ точки	Координаты, м	
	Широта (X)	Долгота (Y)
1	952870.51	1694200.54
2	952901.26	1694239.33
3	952901.62	1694296.68
4	952819.97	1694294.06
5	952792.37	1694238.73
6	952823.41	1694197.35
7	952835.81	1694190.92
1	952870.51	1694200.54

Общий периметр границ территории выявленного объекта культурного наследия: 352 м.

Площадь территории выявленного объекта культурного наследия: 8643 кв. м.

37. Графическое описание местоположения границ территории выявленного объекта культурного наследия «Окуневая 3, поселение»:



Координаты характерных точек границ территории выявленного объекта культурного наследия «Окуневая 3, поселение» в местной системе координат (МСК 86, зона 1)

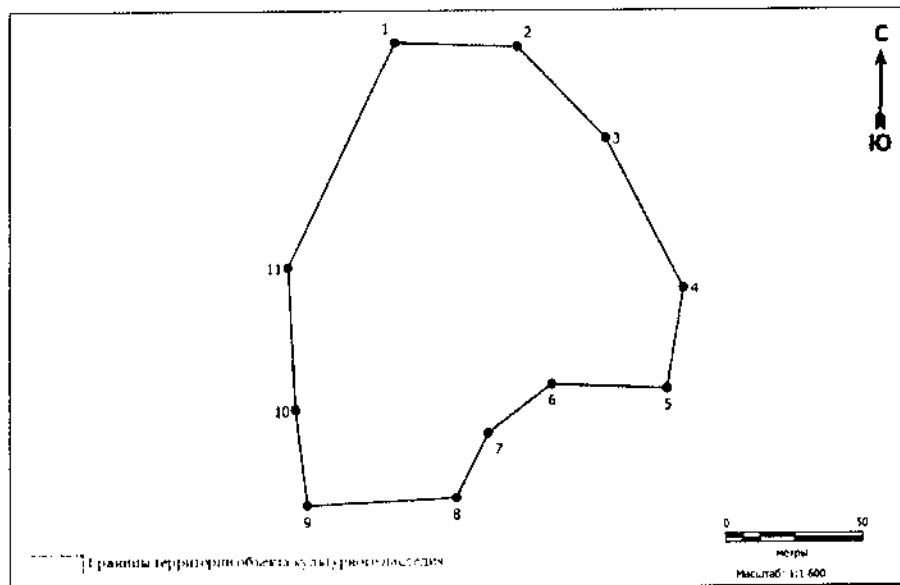
№ точки	Координаты, м	
	Широта (X)	Долгота (Y)
1	953341.68	1694443.46
2	953370.88	1694492.69
3	953386.92	1694558.20
4	953413.09	1694583.22
5	953423.05	1694625.27
6	953397.21	1694668.38
7	953361.43	1694666.65
8	953335.12	1694686.44
9	953239.91	1694584.38
10	953194.46	1694568.95

11	953175.33	1694553.34
12	953182.91	1694513.09
13	953208.80	1694489.76
14	953232.62	1694476.85
15	953291.44	1694467.11
16	953318.84	1694446.45
1	953341.68	1694443.46

Общий периметр границ территории выявленного объекта культурного наследия: 755 м.

Площадь территории выявленного объекта культурного наследия: 33813 кв. м.

38. Графическое описание местоположения границ территории выявленного объекта культурного наследия «Поселение Туянауль»:



Координаты характерных точек границ территории выявленного объекта культурного наследия «Поселение Туянауль» в местной системе координат (МСК 86, зона 1)

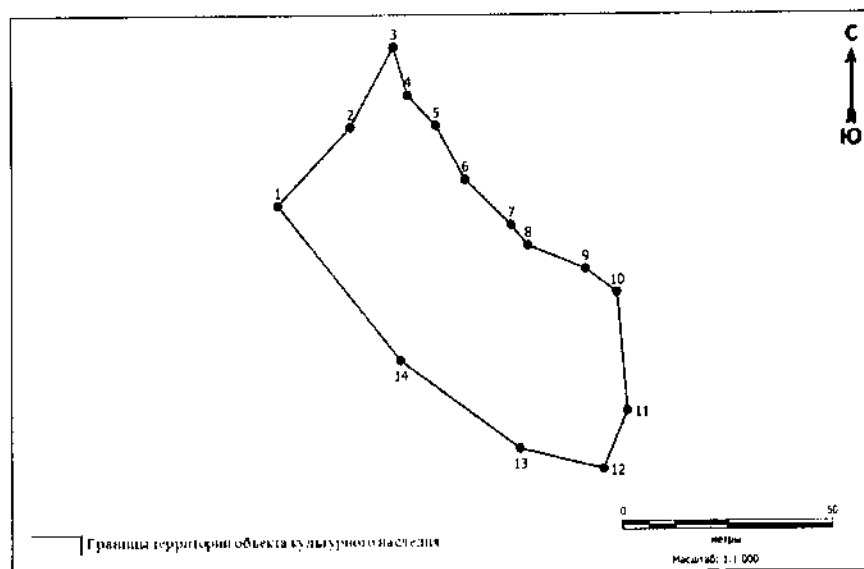
№ точки	Координаты, м	
	Широта (X)	Долгота (Y)

1	1059658.76	1574785.87
2	1059657.24	1574829.92
3	1059624.44	1574861.81
4	1059570.45	1574889.62
5	1059534.26	1574883.90
6	1059535.96	1574842.32
7	1059518.52	1574819.51
8	1059495.27	1574808.01
9	1059492.62	1574754.38
10	1059526.88	1574750.17
11	1059578.24	1574747.42
1	1059658.76	1574785.87

Общий периметр границ территории выявленного объекта культурного наследия: 521 м.

Площадь территории выявленного объекта культурного наследия: 16399 кв. м.

39. Графическое описание местоположения границ территории выявленного объекта культурного наследия «Поселение Большая Умытъя 20 (Югорское 20)»:



Координаты характерных точек границ территории  
выявленного объекта культурного наследия «Поселение Большая Умытья  
20 (Югорское 20)» в местной системе координат (МСК 86, зона 1)

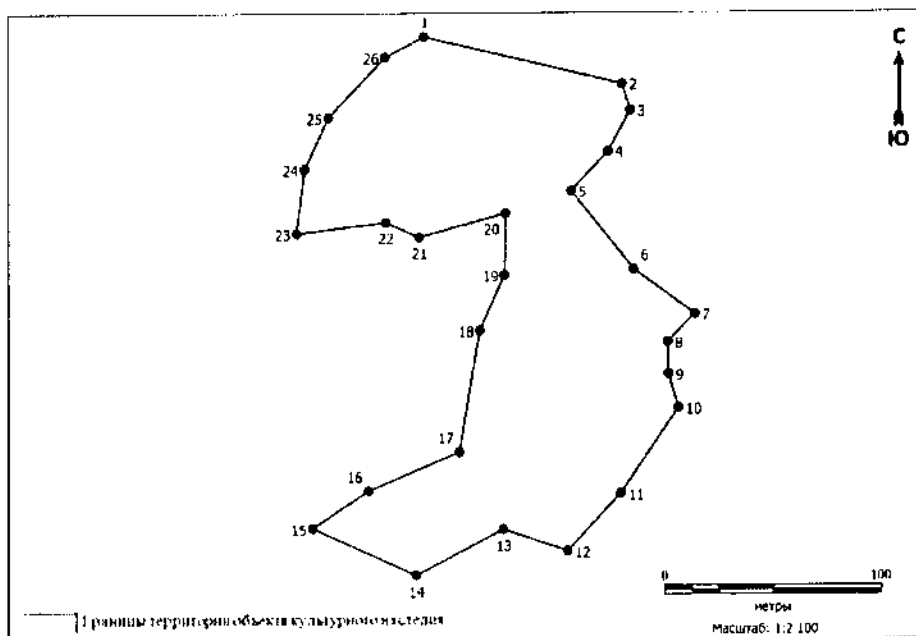
№ точки	Координаты, м	
	Широта (X)	Долгота (Y)
1	925005.60	1705675.46
2	925023.89	1705692.68
3	925042.58	1705702.88
4	925031.33	1705706.21
5	925024.27	1705712.84
6	925011.65	1705719.74
7	925000.95	1705730.57
8	924996.17	1705734.54
9	924990.65	1705748.01
10	924985.06	1705755.47
11	924957.29	1705757.98
12	924943.65	1705752.33
13	924948.46	1705732.65
14	924969.17	1705704.43

1	925005.60	1705675.46
---	-----------	------------

Общий периметр границ территории выявленного объекта культурного наследия: 271,99 м.

Площадь территории выявленного объекта культурного наследия: 3704 кв. м.

40. Графическое описание местоположения границ территории выявленного объекта культурного наследия «Могильник Большая Умытъя 21 (Югорское 21)»:



Координаты характерных точек границ территории выявленного объекта культурного наследия «Могильник Большая Умытъя 21 (Югорское 21)» в местной системе координат (МСК 86, зона 1)

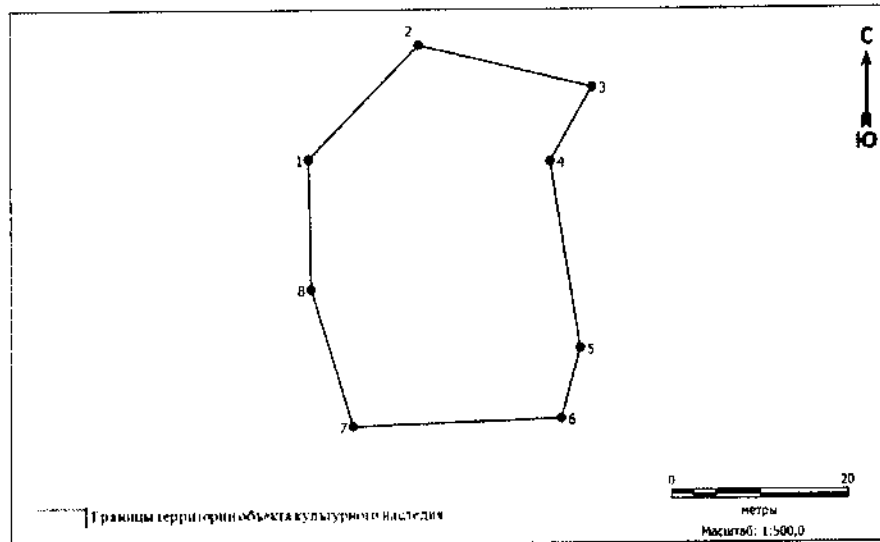
№ точки	Координаты, м	
	Широта (X)	Долгота (Y)
1	925076.72	1705607.13
2	925054.86	1705699.22
3	925042.58	1705702.88
4	925023.89	1705692.68
5	925005.60	1705675.46
6	924969.17	1705704.43
7	924948.46	1705732.65

8	924935.54	1705720.13
9	924920.84	1705720.39
10	924905.28	1705725.14
11	924865.91	1705698.48
12	924839.25	1705673.85
13	924849.27	1705643.85
14	924828.03	1705603.46
15	924849.94	1705555.35
16	924867.34	1705581.30
17	924885.15	1705623.51
18	924940.94	1705632.95
19	924966.70	1705644.42
20	924995.27	1705644.84
21	924984.12	1705604.80
22	924991.06	1705589.28
23	924985.95	1705547.97
24	925015.76	1705551.67
25	925039.46	1705562.82
26	925067.18	1705588.97
1	925076.72	1705607.13

Общий периметр границ территории выявленного объекта культурного наследия: 903,81 м.

Площадь территории выявленного объекта культурного наследия: 23868 кв. м.

41. Графическое описание местоположения границ территории выявленного объекта культурного наследия «Городище Большая Умытья 22 (Югорское 22)»:



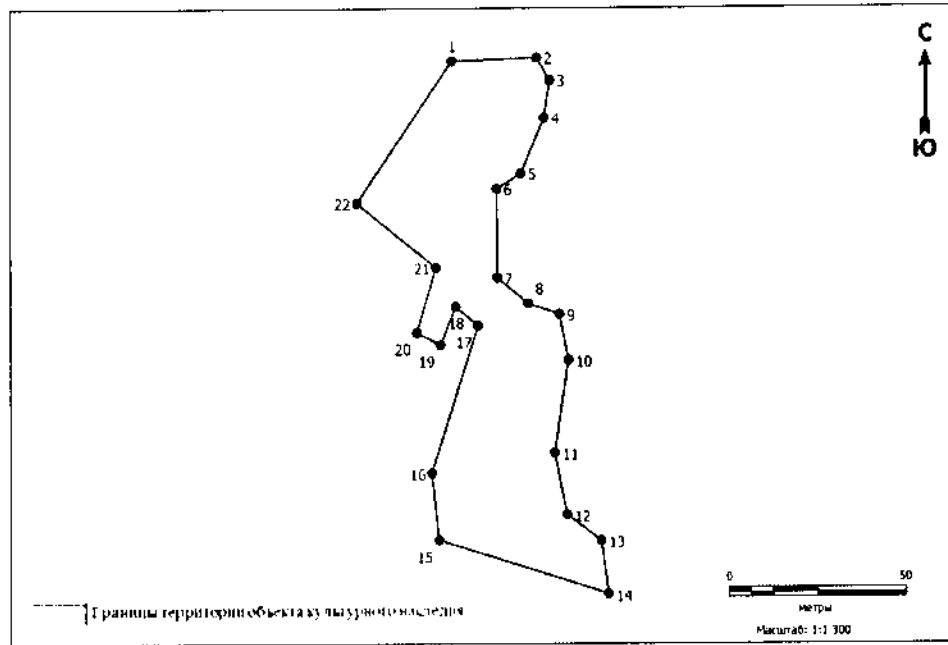
Координаты характерных точек границ территории выявленного объекта культурного наследия «Городище Большая Умытья 22 (Югорское 22)» в местной системе координат (МСК 86, зона 1)

№ точки	Координаты, м	
	Широта (X)	Долгота (Y)
1	924935.54	1705720.13
2	924948.46	1705732.65
3	924943.65	1705752.33
4	924935.23	1705747.62
5	924914.14	1705750.97
6	924906.15	1705748.81
7	924905.28	1705725.14
8	924920.84	1705720.39
1	924935.54	1705720.13

Общий периметр границ территории выявленного объекта культурного наследия: 132,20 м.

Площадь территории выявленного объекта культурного наследия: 1103 кв. м.

42. Графическое описание местоположения границ территории выявленного объекта культурного наследия «Поселение Большая Умытья 23 (Югорское 23)»:



Координаты характерных точек границ территории выявленного объекта культурного наследия «Поселение Большая Умытья 23 (Югорское 23)» в местной системе координат (МСК 86, зона 1)

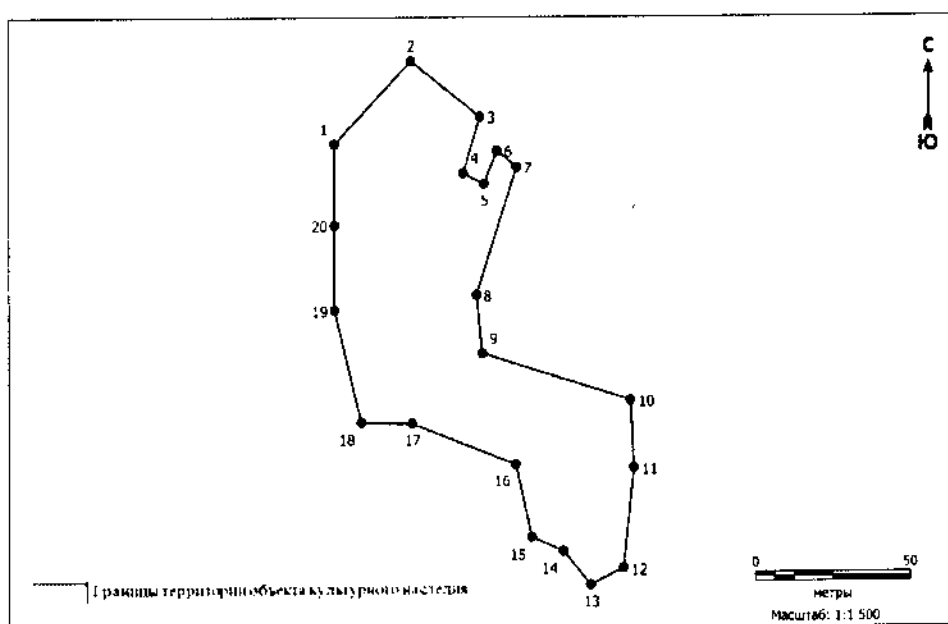
№ точки	Координаты, м	
	Широта (X)	Долгота (Y)
1	924905.28	1705725.14
2	924906.15	1705748.81
3	924899.96	1705752.47
4	924889.49	1705750.96
5	924874.07	1705744.45
6	924869.82	1705737.66
7	924845.17	1705737.83
8	924837.91	1705746.46
9	924834.93	1705755.21
10	924822.17	1705757.69
11	924796.35	1705753.88
12	924779.20	1705757.31
13	924772.02	1705766.83

14	924757.08	1705768.88
15	924772.17	1705721.40
16	924790.82	1705719.48
17	924831.73	1705732.43
18	924837.06	1705726.10
19	924826.39	1705721.96
20	924829.83	1705715.27
21	924847.98	1705720.63
22	924865.91	1705698.48
1	924905.28	1705725.14

Общий периметр границ территории выявленного объекта культурного наследия: 428,67 м.

Площадь территории выявленного объекта культурного наследия: 4644 кв. м.

43. Графическое описание местоположения границ территории выявленного объекта культурного наследия «Могильник Большая Умытъя 24 (Югорское 24)»:



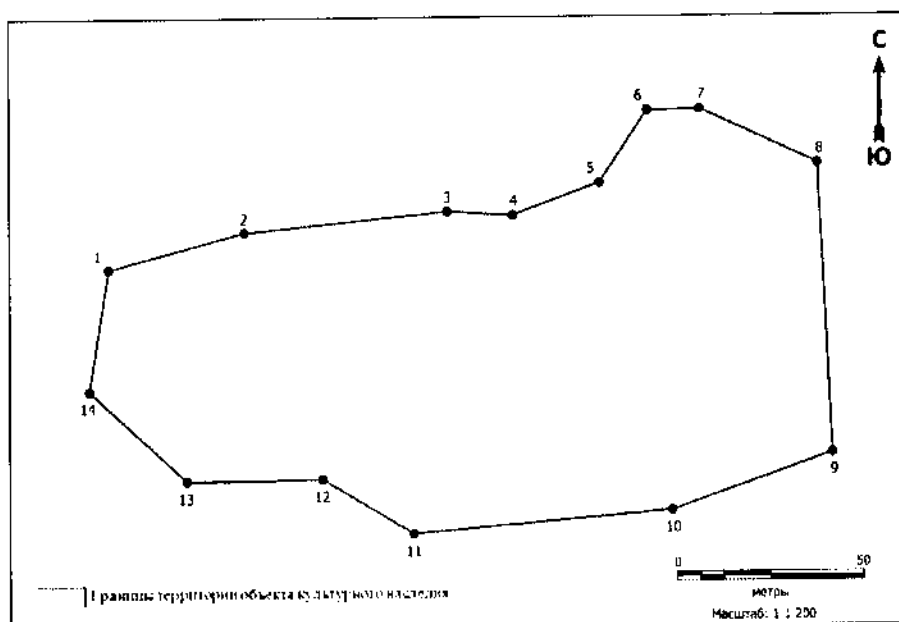
Координаты характерных точек границ территории выявленного объекта культурного наследия «Могильник Большая Умытъя 24 (Югорское 24)» в местной системе координат (МСК 86, зона 1)

№ точки	Координаты, м	
	Широта (X)	Долгота (Y)
1	924839.25	1705673.85
2	924865.91	1705698.48
3	924847.98	1705720.63
4	924829.83	1705715.27
5	924826.39	1705721.96
6	924837.06	1705726.10
7	924831.73	1705732.43
8	924790.82	1705719.48
9	924772.17	1705721.40
10	924757.08	1705768.88
11	924735.35	1705770.00
12	924702.69	1705766.41
13	924697.32	1705755.97
14	924708.16	1705747.17
15	924712.69	1705737.07
16	924736.45	1705732.14
17	924749.75	1705698.78
18	924750.12	1705682.44
19	924786.02	1705673.85
20	924813.23	1705673.85
1	924839.25	1705673.85

Общий периметр границ территории выявленного объекта культурного наследия: 480,49 м.

Площадь территории выявленного объекта культурного наследия: 7421 кв. м.

44. Графическое описание местоположения границ территории выявленного объекта культурного наследия «Большая Умытья 151, поселение»:



Координаты характерных точек границ территории выявленного объекта культурного наследия «Большая Умытья 151, поселение» в местной системе координат (МСК 86, зона 1)

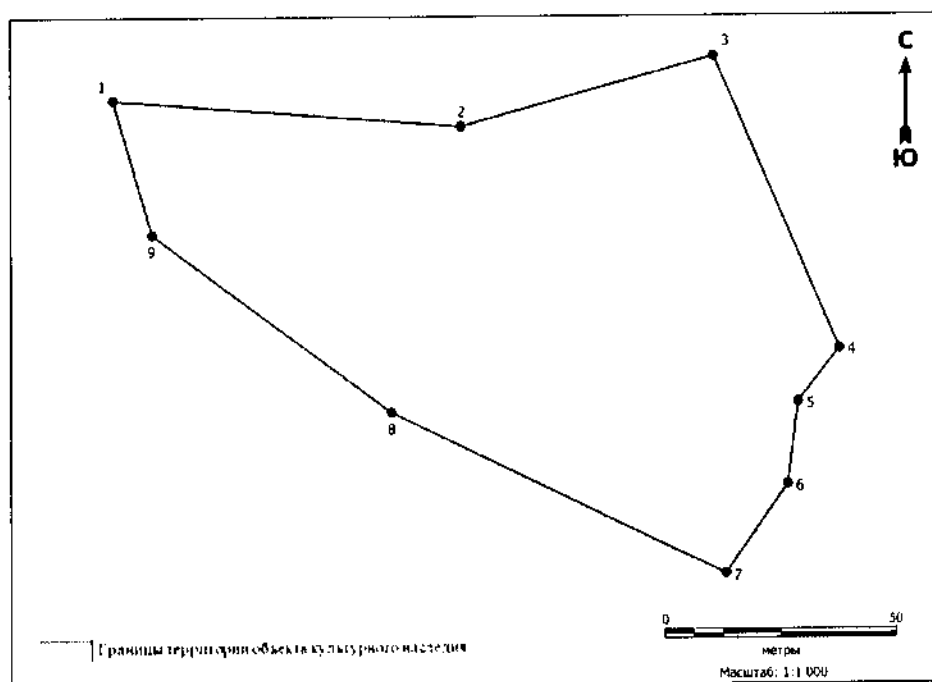
№ точки	Координаты, м	
	Широта (X)	Долгота (Y)
1	924622.77	1704858.49
2	924632.50	1704894.80
3	924637.91	1704949.40
4	924636.90	1704967.12
5	924645.48	1704990.53
6	924664.76	1705003.34
7	924665.03	1705017.23
8	924650.34	1705048.66
9	924572.75	1705052.49
10	924557.67	1705009.78
11	924551.69	1704940.21

12	924566.31	1704915.72
13	924565.84	1704879.25
14	924590.06	1704853.21
1	924622.77	1704858.49

Общий периметр границ территории выявленного объекта культурного наследия: 533,4 м.

Площадь территории выявленного объекта культурного наследия: 15505 кв. м.

45. Графическое описание местоположения границ территории выявленного объекта культурного наследия «Поселение Усть-Нава 1»:



Координаты характерных точек границ территории выявленного объекта культурного наследия «Поселение Усть-Нава 1» в местной системе координат (МСК 86, зона 1)

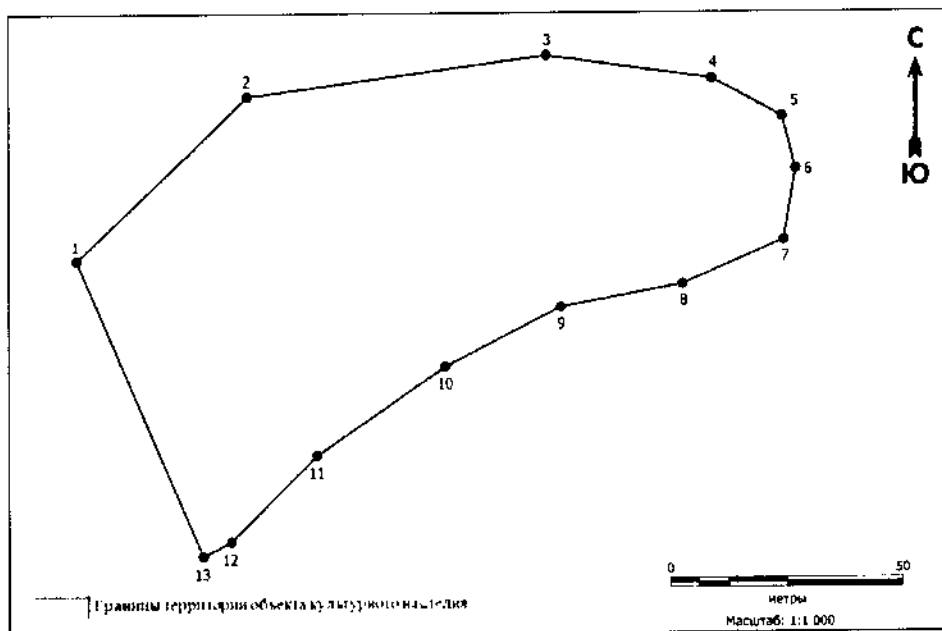
№ точки	Координаты, м	
	Широта (X)	Долгота (Y)
1	980642.97	1727772.78
2	980637.12	1727848.37
3	980652.20	1727903.15

4	980588.82	1727930.19
5	980577.28	1727921.26
6	980559.42	1727919.07
7	980540.09	1727905.75
8	980575.28	1727833.15
9	980613.97	1727781.12
1	980642.97	1727772.78

Общий периметр границ территории выявленного объекта культурного наследия: 433 м.

Площадь территории выявленного объекта культурного наследия: 10032 кв. м.

46. Графическое описание местоположения границ территории выявленного объекта культурного наследия «Поселение Усть-Нава 2»:



Координаты характерных точек границ территории выявленного объекта культурного наследия «Поселение Усть-Нава 2» в местной системе координат (МСК 86, зона 1)

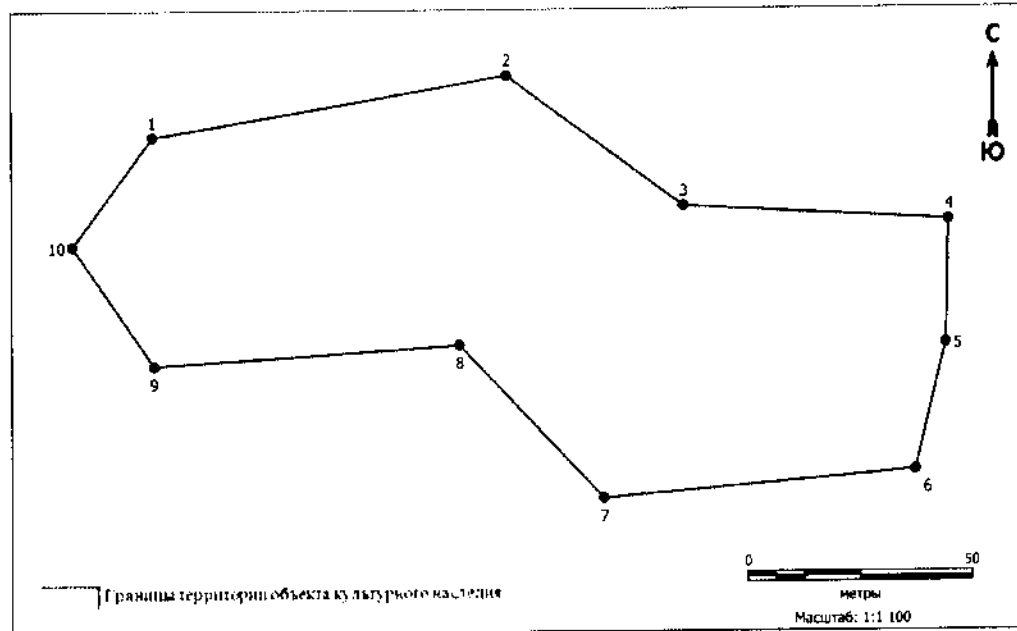
№ точки	Координаты, м	
	Широта (X)	Долгота (Y)

1	980652.20	1727903.15
2	980687.32	1727939.75
3	980695.92	1728004.15
4	980690.88	1728039.53
5	980682.72	1728054.43
6	980671.52	1728057.35
7	980656.27	1728054.78
8	980646.84	1728033.34
9	980641.93	1728007.22
10	980629.22	1727982.33
11	980610.44	1727954.72
12	980591.95	1727936.18
13	980588.82	1727930.19
1	980652.20	1727903.15

Общий периметр границ территории выявленного объекта культурного наследия: 409 м.

Площадь территории выявленного объекта культурного наследия: 8896 кв. м.

47. Графическое описание местоположения границ территории выявленного объекта культурного наследия «Поселение Усть-Тутья 1»:



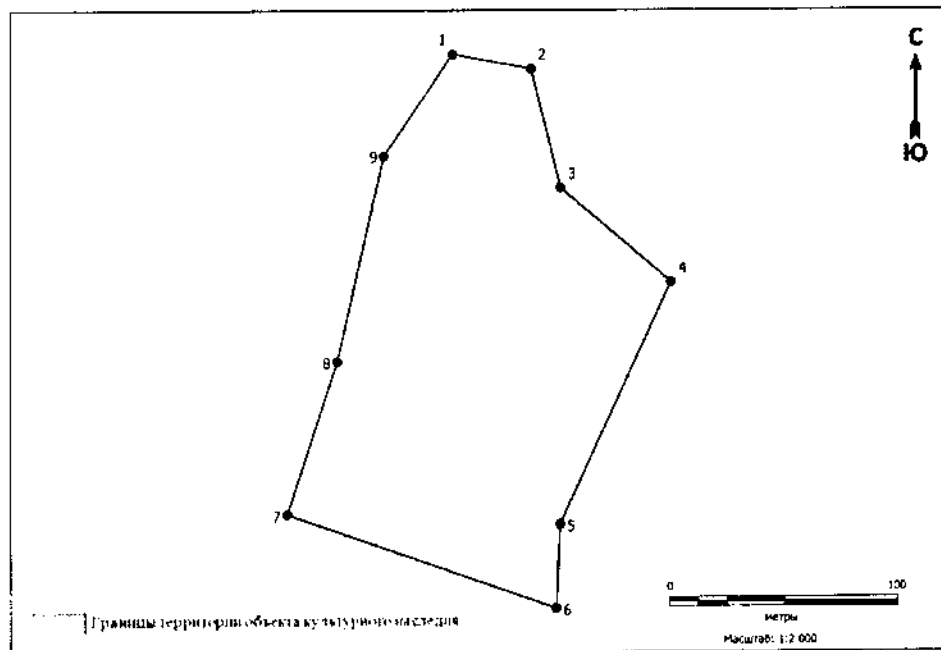
Координаты характерных точек границ территории  
выявленного объекта культурного наследия «Поселение Усть-Тутья 1»  
в местной системе координат (МСК 86, зона 1)

№ точки	Координаты, м	
	Широта (X)	Долгота (Y)
1	976188.23	1730215.01
2	976201.47	1730293.44
3	976172.60	1730332.59
4	976169.24	1730390.92
5	976142.03	1730390.27
6	976114.03	1730383.50
7	976108.00	1730314.90
8	976141.93	1730282.89
9	976137.55	1730215.27
10	976164.06	1730197.34
1	976188.23	1730215.01

Общий периметр границ территории выявленного объекта культурного наследия: 488 м.

Площадь территории выявленного объекта культурного наследия: 10951 кв. м.

48. Графическое описание местоположения границ территории выявленного объекта культурного наследия «Ягельное 23, поселение»:



Координаты характерных точек границ территории выявленного объекта культурного наследия «Ягельное 23, поселение» в местной системе координат (МСК 86, зона 1)

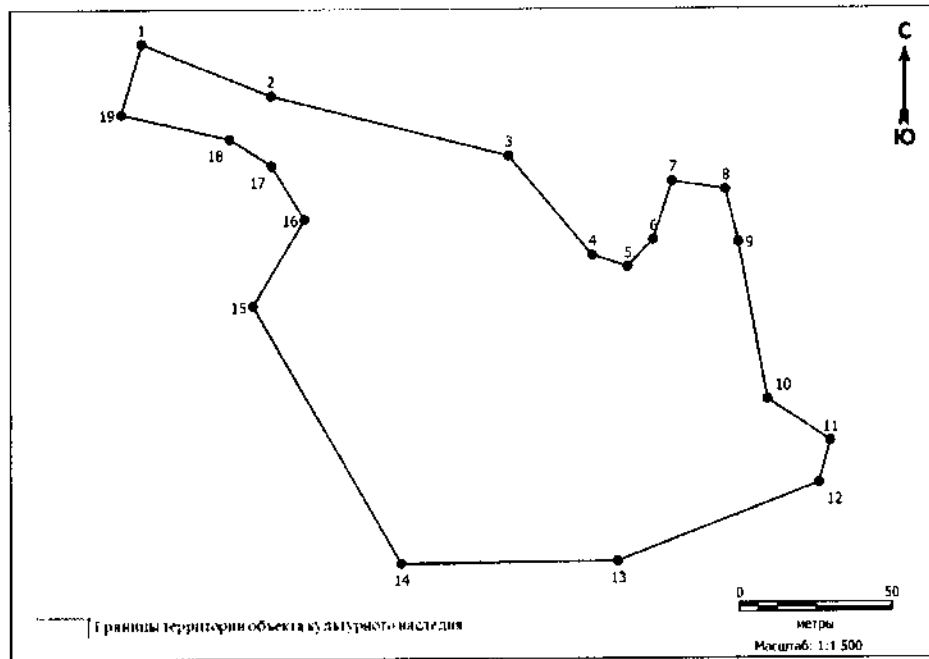
№ точки	Координаты, м	
	Широта (X)	Долгота (Y)
1	934388.45	1705355.31
2	934382.15	1705389.51
3	934330.59	1705402.40
4	934289.85	1705450.11
5	934184.77	1705402.05
6	934148.65	1705400.37
7	934189.29	1705283.17
8	934255.49	1705304.90
9	934344.38	1705325.32

1	934388.45	1705355.31
---	-----------	------------

Общий периметр границ территории выявленного объекта культурного наследия: 640,6 м.

Площадь территории выявленного объекта культурного наследия: 23029 кв. м.

49. Графическое описание местоположения границ территории выявленного объекта культурного наследия «Ягельное 24, поселение»:



Координаты характерных точек границ территории выявленного объекта культурного наследия «Ягельное 24, поселение» в местной системе координат (МСК 86, зона 1)

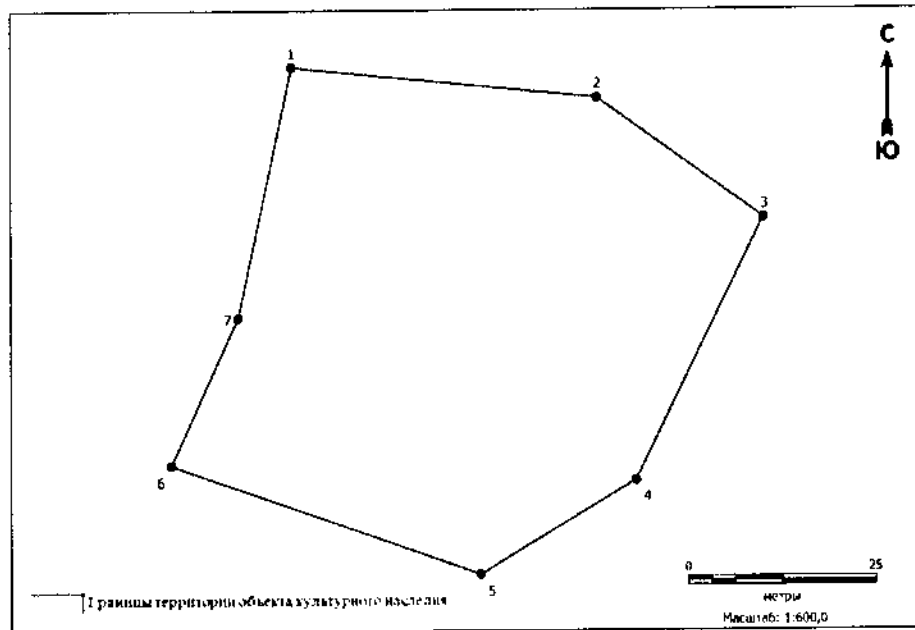
№ точки	Координаты, м	
	Широта (X)	Долгота (Y)
1	933931.96	1705997.14
2	933915.11	1706039.03
3	933895.50	1706116.44
4	933863.31	1706143.74
5	933859.56	1706155.19
6	933868.31	1706163.53
7	933887.18	1706169.71

8	933884.55	1706186.85
9	933867.55	1706191.08
10	933816.48	1706200.51
11	933802.76	1706220.71
12	933789.24	1706217.09
13	933763.89	1706152.04
14	933763.19	1706081.35
15	933847.03	1706032.98
16	933875.02	1706049.85
17	933892.43	1706039.19
18	933901.14	1706025.64
19	933909.29	1705990.45
1	933931.96	1705997.14

Общий периметр границ территории выявленного объекта культурного наследия: 702,7 м.

Площадь территории выявленного объекта культурного наследия: 19395 кв. м.

50. Графическое описание местоположения границ территории выявленного объекта культурного наследия «Ягсьльнос 25, укрепленное поселение»:



Координаты характерных точек границ территории выявленного объекта культурного наследия «Ягельное 25, укрепленное поселение» в местной системе координат (МСК 86, зона 1)

№ точки	Координаты, м	
	Широта (X)	Долгота (Y)
1	933540.98	1706155.92
2	933536.87	1706196.80
3	933520.79	1706218.97
4	933485.84	1706202.05
5	933473.25	1706181.19
6	933487.90	1706139.77
7	933507.50	1706148.70
1	933540.98	1706155.92

Общий периметр границ территории выявленного объекта культурного наследия: 231,4 м.

Площадь территории выявленного объекта культурного наследия: 3560 кв. м.