



ХАНТЫ-МАНСИЙСКИЙ АВТОНОМНЫЙ ОКРУГ – ЮГРА

## ГУБЕРНАТОР

### ПОСТАНОВЛЕНИЕ

от 14 июля 2020 года

№ 93

Ханты-Мансийск

О внесении изменений в приложение к постановлению Губернатора Ханты-Мансийского автономного округа – Югры от 24 июня 2013 года № 84 «О схеме размещения, использования и охраны охотничьих угодий на территории Ханты-Мансийского автономного округа – Югры»

В соответствии с Федеральным законом от 24 июля 2009 года № 209-ФЗ «Об охоте и о сохранении охотничьих ресурсов и о внесении изменений в отдельные законодательные акты Российской Федерации», приказом Министерства природных ресурсов и экологии Российской Федерации от 31 августа 2010 года № 335 «Об утверждении порядка составления схемы размещения, использования и охраны охотничьих угодий на территории субъекта Российской Федерации, а также требований к ее составу и структуре», Законом Ханты-Мансийского автономного округа – Югры от 11 июня 2010 года № 96-оз «О регулировании отдельных отношений в области охоты и сохранения охотничьих ресурсов на территории Ханты-Мансийского автономного округа – Югры» **п о с т а н о в л я ю:**

Внести в приложение к постановлению Губернатора Ханты-Мансийского автономного округа – Югры от 24 июня 2013 года № 84 «О схеме размещения, использования и охраны охотничьих угодий на территории Ханты-Мансийского автономного округа – Югры» следующие изменения:

1. Пункты 4.1, 4.2 раздела 4 изложить в следующей редакции:

«4.1. Информация о принадлежности охотничьих угодий и иных территорий, являющихся средой обитания охотничьих ресурсов

Исторически территория Ханты-Мансийского автономного округа – Югры (далее – автономный округ) была местом, богатым на охотресурсы. Организационные формы охотничьих хозяйств эволюционировали от родовых общин, охотсовхозов, производственно-охотничьих станций, производственно-охотничьих хозяйств к концу 50-х годов в коопзверпромхозы (далее – КЗПХ). В начале 1990-х годов распалась формировавшаяся десятилетиями система охотничье-промысловых хозяйств, что стало одной из основных причин сокращения товарного производства и привело к существенным социальным издержкам.

На основании Федерального закона от 24 июля 2009 года № 209-ФЗ «Об охоте и о сохранении охотничьих ресурсов и о внесении изменений в отдельные законодательные акты Российской Федерации» (далее – Федеральный закон № 209-ФЗ) в настоящий момент действует аукционная форма на право заключения охотхозяйственных соглашений.

В соответствии с пунктом 15 статьи 1, пунктом 2 статьи 7 Федерального закона № 209-ФЗ охотничьи угодья – территории, в границах которых допускается осуществление видов деятельности в сфере охотничьего хозяйства.

Охотничьи угодья подразделяются на:

охотничьи угодья, которые используются юридическими лицами, индивидуальными предпринимателями на основаниях, предусмотренных Федеральным законом № 209-ФЗ (далее – закрепленные охотничьи угодья);

охотничьи угодья, в которых физические лица имеют право свободно пребывать в целях охоты (далее – общедоступные охотничьи угодья).

На 1 февраля 2020 года площадь закрепленных охотугодий территории автономного округа составила 13 264 493 га (по данным охотсоглашений) или 25,8 % от фонда охотничьих угодий автономного округа (таблица 4.1, рисунок 4.1, карта-схема размещения, использования и охраны охотничьих угодий на территории автономного округа, масштаба 1:1 000 000). Сведения правоустанавливающих документах охотничьих угодий, являющихся средой обитания охотничьих ресурсов в автономном округе, представлены в таблице 4.2.

Таблица 4.1  
Площадь закрепленных охотугодий по административным районам автономного округа

Административный район	Количество охотсоглашений/долгосрочные лицензии на право пользования объектами животного мира, шт.	Количество охотпользователей, шт.	Фонд охотничьих угодий, га	Площадь закрепленных охотугодий, га	процент закрепленных охотугодий от фонда охотугодий
Белоярский	1/0	1	4128744.5	383138	9.3
Березовский	9/0	8	8739180.5	2214214	25.3
Кондинский	7/0	5	5401745.2	1101697	20.4
Нефтеюганский	6/1	6*	2418587.3	1210256	50.0
Нижневартовский	12/0	6	11590403	3623299.9	31.3
Октябрьский	9/0	5	2433979.6	697997	28.7
Советский	8/0	7	2966844.5	600890	20.3

Сургутский	3/0	3	9161645	1235149.1	13.5
Ханты-Мансийский	43/0	31*	4597759.3	2197852	47.8
Всего	98/1	71(72*)	51438888.9	13264493	25.8

\*Один пользователь (ООО «Промысловик») осуществляет деятельность на территории 2 административных районов (Нефтеюганский и Ханты-Мансийский).

Площадь общедоступных охотугодий в автономном округе определяется путем вычета из площади района закрепленных охотугодий и территорий, на которых правовым статусом ограничивается или запрещается ведение охотничьего хозяйства. В соответствии с законодательством Российской Федерации она должна составлять не менее 20 % от площади субъекта Российской Федерации (далее также – РФ).

Площадь общедоступных охотугодий в автономном округе равна 23 304 521 га или 43,6 % от площади автономного округа. Этот показатель превышает минимальный предел наличия общедоступных охотугодий в автономном округе.

По муниципальным районам автономного округа распределение площади данной категории охотугодий происходит неравномерно. Недостаточно общедоступных угодий отмечается в Нефтеюганском районе 3,9 %, и, наоборот, высокая обеспеченность в Кондинском и Березовском – 60-70 % (таблица 4.3, рисунок 4.1). При расчете данной категории угодий из общего фонда охотугодий были исключены площади закрепленных охотугодий, территорий традиционного природопользования (далее – ТТП), особо охраняемых природных территорий (далее – ООПТ), земли населенных пунктов, зеленые зоны и лесопарковые части, охотзапретные участки и участки рекреационной деятельности. В пределах автономного округа площадь территорий с запретом охоты составила 16 955 671 га (таблица 4.4).

Рисунок 4.1

Закрепленные и общедоступные охотугодя по административным районам автономного округа

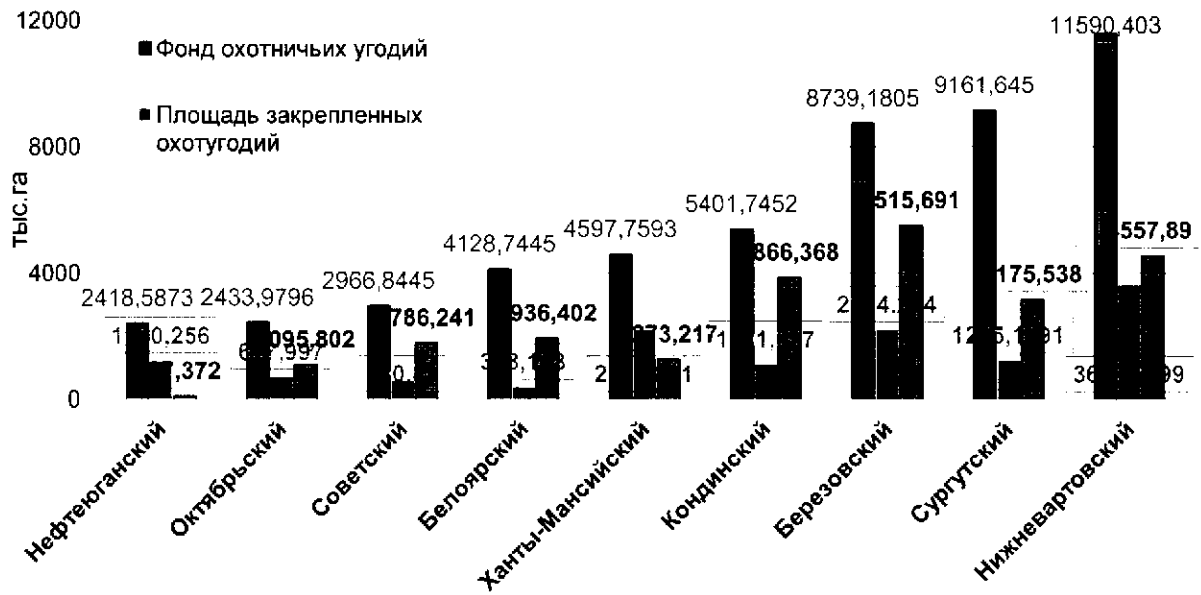


Таблица 4.2

Сведения о принадлежности и правоустанавливающих документах охотхозяйств автономного округа

№ п/п	Наименование юридического лица	Адрес	E-mail	Телефон	ФИО	Площадь охот угодий, га	Номер, дата соглашения/лицензии	Срок действия/соглашения/лицензии	Номер на карте
Березовский район									
1	ЗАО «Березовский коопзверопромхоз»	РФ, Ханты-Мансийский автономный округ –Югра, 628140, п. Березово, ул. Горького, д. 1	nabel69@mail.ru	(34674) 21-392	Кириленко Сергей Александрович	11581	№ 75 от 22.01.2018	49 лет	1.1
						8	№ 75 от 22.01.2018	49 лет	1.2
						36823	№ 75 от 22.01.2018	49 лет	1.3
						49282	№ 75 от 22.01.2018	49 лет	1.3
2	Община коренных малочисленных народов Севера «Турупья»	РФ, Ханты-Мансийский автономный округ –Югра, 628148, с. Саранпауль, ул. Н.Вокуева, д. 2	kachanov-im@mail.ru	(34674) 45-205, (34674) 45-401,	Качанов Иван Митрофанович	21558	№ 89 от 27.03.2018	49 лет	2.1
3	Община коренных малочисленных народов Севера «Турупья»	РФ, Ханты-Мансийский автономный округ –Югра, 628148, с. Саранпауль, ул. Н.Вокуева, д. 2	kachanov-im@mail.ru	(34674) 45-205, (34674) 45-401	Качанов Иван Митрофанович	13155	№ 25 от 21.02.2013	до 31.12.2061	2.2
4	ООО «Община Кимкьясуй»	РФ, Ханты-Мансийский автономный округ –Югра, 628151, д. Кимкьясуй	nabel69@mail.ru		Кириленко Евгений Александрович	39962	№ 76 от 22.01.2018	49 лет	3
5	ИП Козловский А.В.	РФ, Ханты-Мансийский автономный округ –Югра, п. Березово, ул. Аэропорт, д. 16, кв. 7	mila.60.00@mail.ru		Козловский Александр Валентинович	30636	№ 57 от 01.11.2017	49 лет	4
6	Семейная (родовая) община коренных малочисленных народов Севера «Межи»	РФ, Ханты-Мансийский автономный округ –Югра, 628148, с. Саранпауль, ул. Советская, д. 28, кв. 1	vanyuta-t@list.ru	(34674) 45-653	Ванюта Тамара Савельевна	39846	№ 22 от 17.12.2012	до 31.12.2061	5
7	НОКМНС «Сосьва»	РФ, Ханты-Мансийский автономный округ –Югра, 628146, пгт.	sosval@rambler.ru		Полуянов Николай Геннадиевич	14586	№ 36-АУ от 07.04.2014	49 лет	6

		Игрим, ул. Республики 13, кв. 2							
8	ООО «Северная Сосьва»	РФ, Ханты-Мансийский автономный округ –Югра, 628145, Березовский район, п. Сосьва, ул. Рыбпромышленная, д. 5а	rahtgol@yandex.ru		Мысова Елена Александровна	172630	№ 65 от 26.12.2017	49 лет	7
9	ИП Трускова Н.С.	РФ, Ханты-Мансийский автономный округ –Югра, 628245, Тюменская обл., Ханты-Мансийский автономный округ –Югра, Советский район, пгт. Агириш	tru-40@mail.ru		Трускова Наталия Сергеевна	101602	№ 66 от 29.12.2017	49 лет	8
Белоярский район									
10	ООО «Клады Сибири»	РФ, Ханты-Мансийский автономный округ –Югра, 628162, г. Белоярский, 7 мкр., д. 11, кв. 44	kladysibiri@gmail.com		Галицин Александр Геннадьевич	383138	№ 53-АУ от 30.06.2015	49 лет	9
Октябрьский район									
11	ООО «Обское»	РФ, Ханты-Мансийский автономный округ –Югра, 628183, г. Нягань, ул. Лазарева, д. 14, корп. 1, офис 6	Zueva_olga54@mail.ru	(34672) 96-440, 57-806	Зуев Владимир Иванович	27000	№ 46 от 22.01.2015	до 10.11.2044	10
12	Общественное объединение «Октябрьская районная общественная организация охотников и рыболовов»	РФ, Ханты-Мансийский автономный округ –Югра, 628100, пгт. Октябрьское, ул. Ленина, д. 42	ohot-i-rybolov@yandex.ru	(34678) 21-129, 20-060	Горбунов Андрей Сергеевич	41030	№ 99 от 04.09.2018	49 лет	11.1
13	Общественное объединение «Октябрьская районная общественная организация охотников и рыболовов»	РФ, Ханты-Мансийский автономный округ –Югра, 628100, пгт. Октябрьское, ул. Ленина, д. 42	KrivolapovNL@okregion.ru		Горбунов Андрей Сергеевич	33330	№ 100 от 04.09.2018	49 лет	11.2

14	Общественное объединение «Октябрьская районная общественная организация охотников и рыболовов»	РФ, Ханты-Мансийский автономный округ – Югра, 628100, пгт. Октябрьское, ул. Ленина, д. 42	KrivolapovNL@okregion.ru		Горбунов Андрей Сергеевич	58020	№ 102 от 04.09.2018	49 лет	11.3
15	Общественное объединение «Октябрьская районная общественная организация охотников и рыболовов»	РФ, Ханты-Мансийский автономный округ – Югра, 628100, пгт. Октябрьское, ул. Ленина, д. 42	KrivolapovNL@okregion.ru		Горбунов Андрей Сергеевич	91878	№ 101 от 04.09.2018	49 лет	11.4
16	ООО «Унторское охотничье хозяйство»	РФ, Ханты-Мансийский автономный округ – Югра, 628181, г. Нягань, ул. Лазарева, д. 21, кор. 3	tgr78@mail.ru	(34672) 51-909	Романчук Тарас Георгиевич	11862 2	№ 40-АУ от 24.09.2014	49 лет	12
17	ООО «Национальная община Лангки»	РФ, Ханты-Мансийский автономный округ – Югра, 628126, п. Приобье, ул. Крымская, д. 4а, кв. 9	langki86@mail.ru	(34678) 32-855	Маремьянин Андрей Иванович	10579 3	№ 41-АУ от 24.09.2014	49 лет	13.1
18	ООО «Национальная община Лангки»	РФ, Ханты-Мансийский автономный округ – Югра, 628126, п. Приобье, ул. Крымская, д. 4а, кв. 9	langki86@mail.ru	(34678) 32-855,	Маремьянин Андрей Иванович	12864 1	№ 43-АУ от 26.09.2014	49 лет	13.2
19	ООО «Туега»	РФ, Ханты-Мансийский автономный округ – Югра, 628126, Ханты-Мансийский автономный округ – Югра, Октябрьский район, г.п. Приобье, ул. Севастопольская, д. 90б	tuega00@mail.ru	(3467)8 3-24-94	Турушева Эльвира Николаевна	93683	№ 62 от 26.12.2017	49 лет	14
Советский район									
20	ООО «Зеленый лес»	РФ, Ханты-Мансийский автономный округ – Югра, 628242, г. Советский, ул.	sovetsky.rgs@gmail.com	(34675) 34-105	Миков Игорь Александрович	12644 1	№ 105 от 24.12.2018	49 лет	15

		Гастелло, д. 5а							
21	ИП Петров Д.А.	РФ, Ханты-Мансийский автономный округ –Югра, г. Советский, ул. Матросова, д. 30а	www.oxota.tugr@mail.ru		Петров Дмитрий Андреевич	7335	№ 33 от 01.04.2014	до 31.12.2063	16
22	Межрегиональная общественная организация Военно-охотничье общество Уральского военного округа	РФ, Ханты-Мансийский автономный округ –Югра, г. Советский, ул. О. Кошевого, д. 3а	shulegin82@mail.ru		Косматенко Галина Валериановна	34713	№ 73 от 17.01.2018	49 лет	17,1
23	Межрегиональная общественная организация Военно-охотничье общество Уральского военного округа	РФ, Ханты-Мансийский автономный округ –Югра, г. Советский, ул. О. Кошевого, д. 3а	shulegin82@mail.ru		Косматенко Галина Валериановна	29944	№ 74 от 17.01.2018	49 лет	17,2
24	ООО «Газпром трансгаз Югорск» («Тюментрансгаз»)	РФ, Ханты-Мансийский автономный округ –Югра, 628260, г. Югорск, ул. Мира, д. 15	ksk-nord@mail.ru tanatarova@ttg.gazprom.ru	(34675) 22-126, 22-370	Созонов Петр Михайлович - директор; Юрий Владимирович Жуйков	18226 5	№ 50 от 30.03.2015	до 11.03.2064	18
25	ООО «Цель»	РФ, Ханты-Мансийский автономный округ –Югра, 628263, г.Югорск, ул. Мира, д. 43	Nabel69@mail.ru		Кириленко Александр Павлович	88414	№ 64 от 26.12.2017	49 лет	19
26	ООО «Приобское рыбное хозяйство»	РФ, Ханты-Мансийский автономный округ –Югра, 628126, р.п. Приобье, ул. Береговая, д. 25			Минулин Равиль Фатыхович (директор) Абназыров Александр Уразович (директор)	45959	№ 48 от 12.05.2015	до 29.01.2064	20
27	ООО «Тугринское охотничье хозяйство»	РФ, Ханты-Мансийский автономный округ –Югра, 628240, г.Советский, ул.Макаренко, д. 30 кв. 9	makarov.sn86@mail.ru ooo tox@mail.ru	8	Макаров Николай Николаевич	85819	№ 67 от 29.12.2017	49 лет	21
<b>Кондинский район</b>									
28	Община коренных малочисленных народов Севера «Красный Яр»	РФ, Ханты-Мансийский автономный округ –Югра, 628220, п.г.т.	Shno.krasnyr@mail.ru		Моисеев Анатолий Александрович	18747 5	№ 1 от 26.11.2010	до 31.12.2030	22

		Луговой, ул. Куйбышева, д. 28							
29	Сельскохозяйственная национальная община «Глухарь»	РФ, Ханты-Мансийский автономный округ –Югра, Кондинский район, 628200, п. Междуреченский, ул. Набережная д. 3	gluharkonda@yandex.ru		Мурашов Олег Алексеевич	346589	№ 19-1 от 05.12.2012	до 31.12.2061	23.1
30	Сельскохозяйственная национальная община «Глухарь»	РФ, Ханты-Мансийский автономный округ –Югра, Кондинский район, 628200, п. Междуреченский, ул. Набережная, д. 3	gluharkonda@yandex.ru		Мурашов Олег Алексеевич	140000	№ 19 от 21.08.2012	до 31.12.2061	23.2
31	Некоммерческая организация Родовая община коренных малочисленных народов Севера «Карым»	РФ, Ханты-Мансийский автономный округ –Югра, Кондинский район, 628230, д. Карым	73irina1973@mail.ru	(34671) 99-220, 99-201	Вахрушев Евгений Александрович	17770	№ 28 от 26.03.2013	до 3.09.2061	24.1
32	Некоммерческая организация Родовая община коренных малочисленных народов Севера «Карым»	РФ, Ханты-Мансийский автономный округ –Югра, Кондинский район, 628230, д. Карым	73irina1973@mail.ru	(34671) 99-220, 99-201,	Вахрушев Евгений Александрович	28868	№ 23 от 21.03.2013	до 3.09.2061	24.2
33	Национальная община коренных малочисленных народов Севера «Кама»	РФ, Ханты-Мансийский автономный округ –Югра, Кондинский район, 628218, д.Кама, ул.Пушкина, д.7, кв.1			Данилецкая Наталья Сергеевна	335579	№ 103 от 10.10.2018	49 лет	25
34	Сельскохозяйственная национальная община «Ворынская»	РФ, Ханты-Мансийский автономный округ –Югра, Кондинский район, 628236, д. Ушья, ул. Киевская, д. 1, кв. 2	yanchenkosv@list.ru	(34676) 49-237	Терещенко Александр Анатольевич	45416	№ 45 от 18.12.2014	до 7.11.2063	26
<b>Ханты-Мансийский район</b>									
35	Муниципальное бюджетное учреждение	РФ, Ханты-Мансийский автономный	savin-1961@mail.ru	(3467) 33-62-18,33-	Савин Григорий Витальевич	451258	№ 9 от 11.07.2011	до 31.12.2031	27.1

	Ханты-Мансийского района «Досуговый центр «Имитуй»	округ – Югра, 628508, г. Ханты-Мансийск, ул. Гагарина, д. 212		62-68, 33-62-22						
36	Муниципальное бюджетное учреждение Ханты-Мансийского района «Досуговый центр «Имитуй»	РФ, Ханты-Мансийский автономный округ – Югра, 628508, г. Ханты-Мансийск, ул. Гагарина, д. 212	savin-1961@mail.ru cunae@yandex.ru	(3467) 33-62-18, 33-62-68, 33-62-22	Савин Григорий Витальевич	484761	№ 4 от 11.07.2011	до 31.12.2031	27.2	
37	Муниципальное бюджетное учреждение Ханты-Мансийского района «Досуговый центр «Имитуй»	РФ, Ханты-Мансийский автономный округ – Югра, 628508, г. Ханты-Мансийск, ул. Гагарина, д. 212	savin-1961@mail.ru cunae@yandex.ru	(3467) 33-62-18, 33-62-68, 33-62-22	Савин Григорий Витальевич	17471	№ 3 от 11.07.2011	до 31.12.2031	27.3	
38	Муниципальное бюджетное учреждение Ханты-Мансийского района «Досуговый центр «Имитуй»	РФ, Ханты-Мансийский автономный округ – Югра, 628508, г. Ханты-Мансийск, ул. Гагарина, д. 212	savin-1961@mail.ru cunae@yandex.ru	(3467) 33-62-18, 33-62-68, 33-62-22	Савин Григорий Витальевич	46510	№ 6 от 11.07.2011	до 31.12.2031	27.4	
39	Национальная родовая община «Колмодай»	РФ, Ханты-Мансийский автономный округ – Югра, г. Ханты-Мансийск, ул. Безноскова д. 2 «а» (в ЕГРЮЛ Х-М р-он, с. Цингалы, ул. Молодежная, д. 5)	iri5915831@yandex.ru	(3467) 37-71-73, 33-30-71, 33-93-03	Шатин Олег Густавович	10640	№ 32 от 02.12.2013	до 29.10.2062	28	
40	ООО «Югорский лес»	РФ, Ханты-Мансийский автономный округ – Югра, г. Ханты-Мансийск, ул. Заводская, 11а	Anton.600@mail.ru	(3467) 33-98-99	Демаков Антон Сергеевич	10734	№ 35 от 02.04.2014	до 31.12.2063	29	
41	ИП Шуклин А.П.	РФ, Ханты-Мансийский автономный округ – Югра, г. Ханты-Мансийск, ул. Свердлова, 11а, кв. 8	mhlpova@bk.ru		Шуклин Анатолий Петрович	6005	№ 27 от 25.03.2013	до 12.12.2061	30	

42	ООО «Сервисная компания»	РФ, Ханты-Мансийский автономный округ – Югра, 628011, г. Ханты-Мансийск, ул. Студенческая, д.7, оф. 112			Мочалкин Александр Филиппович	27517.9	№ 107 от 04.09.2019	49 лет	31
43	ИП Алексеев А.П.	РФ, Ханты-Мансийский автономный округ – Югра, пгт. Горноправдинск, ул. Этелина, д. 1, кв. 11			Алексеев Алексей Павлович	15598	№ 39 от 17.07.2014	до 22.05.2063	32
44	Региональная общественная организация «Охотники и рыболовы Ханты-Мансийского автономного округа-Югры»	РФ, Ханты-Мансийский автономный округ – Югра, 628001, г. Ханты-Мансийск, ул. Ермака, д. 16	novinp@yandex.ru	(3467) 33-82-90	Новиков Николай Павлович	87383	№ 34 от 02.04.2014	до 31.12.2063	33
45	ИП Мальцев Д.И.	РФ, Ханты-Мансийский автономный округ – Югра, г. Ханты-Мансийск, ул. Чехова, д. 40, кв. 102			Мальцев Дмитрий Иванович	8285	№ 21 от 10.09.2012	до 31.12.2052	34
46	Община малочисленных народов «Правдинск»	РФ, Ханты-Мансийский автономный округ – Югра, пгт. Горноправдинск, ул. Киевская, д. 5а, кв.5		(3467) 37-54-40,	Монин Петр Павлович	10244	№ 51 от 26.06.2015	до 4.06.2064	35
47	ИП Медведев Ф.В.	РФ, Ханты-Мансийский автономный округ – Югра, п. Кедровый, ул. Набережная, д. 31			Медведев Федор Васильевич	30919	№ 95 от 11.05.2018	49 лет	36
48	ИП Еранкин А.А.	РФ, Ханты-Мансийский автономный округ – Югра, г. Ханты-Мансийск, пер. Юганский, д. 10	a-erankin@yandex.ru		Еранкин Андрей Александрович	8339	№ 44 от 17.12.2014	до 10.11.2063	37
49	Община коренных	РФ, Ханты-	surivaig@mail.ru	(3467)3	Вагнер Анриетта	13421	№ 59 от	49 лет	38

	малочисленных народов Севера «СОРНИ ХАНЭХО» (ЗОЛОТОЙ ЧЕЛОВЕК)	Мансийский автономный округ –Югра, 628501, с. Кышик, ул. Зеленая д. 24, кв. 1		3-39-36	Олеговна		15.12.2017		
50	Община малочисленных народов «Озеро Тымгынтор»	РФ, Ханты-Мансийский автономный округ –Югра, 628542, д. Ягурьях, ул. Центральная, д. 26, кв. 2	fedorp86@yandex.ru	(3467) 378-701	Зорин Владимир Владимирович	8433	№ 78 от 09.02.2018	49 лет	39
51	ОКМНС «Белогорье» (правопреемник ОКМНС «Троица»)	РФ, Ханты-Мансийский автономный округ –Югра, п. Троица, ул. Центральная, д. 53	329475@bk.ru	(3467) 37-88-67, 37-88-04,	Змановский Олег Игоревич	5638	№ 58 от 01.11.2017	49 лет	40
52	ИП Ковалева Н.М.	РФ, Ханты-Мансийский автономный округ –Югра, г. Ханты-Мансийск, ул. Менделеева, д. 3, кв. 81	vaginrn@yandex.ru		Ковалева Нина Моргановна	65373	№ 60 от 19.12.2017	49 лет	41
53	ИП Замородских Т.А.	РФ, Ханты-Мансийский автономный округ –Югра, г. Ханты-Мансийск, ул. Чехова, д. 43, 106			Замородских Татьяна Аркадьевна	28446.6	№ 61 от 19.12.2017	49 лет	42
54	ИП Тырлин В.М.	РФ, Ханты-Мансийский автономный округ –Югра, г. Ханты-Мансийск, ул. Родниковая, д. 6	tyrlin_vm@mail.ru		Тырлин Владимир Михайлович	19874	№ 80 от 01.03.2018	49 лет	43
55	ИП Першин А.Н.	РФ, Ханты-Мансийский автономный округ –Югра, г. Ханты-Мансийск, ул. Гагарина, д. 132, кв. 19	aleksey.p86@yandex.ru		Першин Алексей Николаевич	13666	№ 90 от 28.03.2018	49 лет	44
56	ИП Першин А.П.	РФ, Ханты-Мансийский автономный округ – Югра, г. Ханты-Мансийск, ул. Пионерская,	alekxpershin12@gmail.com		Першин Александр Павлович	50430	№ 88 от 27.03.2018	49 лет	45

		д. 27, кв. 53							
57	Национальная община «Хангал»	РФ, Ханты-Мансийский автономный округ – Югра, 628513, п. Выкатное, ул. Таежная, д. 22	Kirshina.a.v@list.ru	(3467) 34-19-12	Киршина Анастасия Владимировна	9032	№ 92 от 11.04.2018	49 лет	46.1
58	Национальная община «Хангал»	РФ, Ханты-Мансийский автономный округ – Югра, 628513, п. Выкатное, ул. Таежная, д. 22	Kirshina.a.v@list.ru	(3467) 34-19-12	Киршина Анастасия Владимировна	16450	№ 93 от 11.04.2018	49 лет	46.2
59	ИП Щепеткин С.С.	РФ, Ханты-Мансийский автономный округ – Югра, г. Ханты-Мансийск, ул. Строителей 93/1, кв. 1	tegisn@rambler.ru		Щепеткин Сергей Сергеевич, Новыхов Сергей	50234	№ 37 от 06.06.2014	до 31.12.2063	47
60	Национальная родовая община «Нарымский стан» коренных малочисленных народов севера Ханты-Мансийского автономного округа-Югры»	РФ, Ханты-Мансийский автономный округ – Югра, г. Ханты-Мансийск, ул. Красноармейская, д.4, кв. 76		(3467) 37-04-73	Ячигин Валерий Георгиевич	20471	№ 11 от 19.09.2011	до 31.12.2031	48.1
61	Национальная родовая община «Нарымский стан» коренных малочисленных народов севера Ханты-Мансийского автономного округа-Югры»	РФ, Ханты-Мансийский автономный округ – Югра, г. Ханты-Мансийск, ул. Красноармейская, д.4, кв. 76		(3467) 37-04-73	Ячигин Валерий Георгиевич	10030	№ 12 от 19.09.2011	до 31.12.2031	48.2
62	Общины коренных малочисленных народов Севера «Нарь-Ях»	РФ, Ханты-Мансийский автономный округ – Югра, п. Кышик, ул. Зеленая, д. 11	Lexxx900@yandex.ru		Васильев Александр Алексеевич	31731	№ 71 от 17.01.2018	49 лет	49.1
63	Общины коренных малочисленных народов Севера «Нарь-Ях»	РФ, Ханты-Мансийский автономный округ – Югра, п. Кышик, ул. Зеленая, д. 11	Lexxx900@yandex.ru		Васильев Александр Алексеевич	19617	№ 68 от 17.01.2018	49 лет	49.2
64	Общины коренных малочисленных народов Севера «Нарь-Ях»	РФ, Ханты-Мансийский автономный округ – Югра, п. Кышик, ул. Зеленая, д. 11	Lexxx900@yandex.ru		Васильев Александр Алексеевич	9327	№ 69 от 17.01.2018	49 лет	49.3

65	Общины коренных малочисленных народов Севера «Нарь-Ях»	РФ, Ханты-Мансийский автономный округ – Югра, п. Кышик, ул. Зеленая, д. 11	Lexxx900@yandex.ru		Васильев Александр Алексеевич	29435	№ 70 от 17.01.2018	49 лет	49.4
66	Общины коренных малочисленных народов Севера «Нарь-Ях»	РФ, Ханты-Мансийский автономный округ – Югра, п. Кышик, ул. Зеленая, д. 11	Lexxx900@yandex.ru		Васильев Александр Алексеевич	38496	№ 72 от 17.01.2018	49 лет	49.5
67	Общины коренных малочисленных народов Севера «Остяко-Вогульск»	РФ, Ханты-Мансийский автономный округ – Югра, п. Шапша, ул. Центральная, д. 7	ostyako-vogulsk@yandex.ru	8(3467) 30-04-20	Охранов Александр Сергеевич	22966	№ 24 от 21.02.2013	до 31.12.2061	50.1
68	Общины коренных малочисленных народов Севера «Остяко-Вогульск»	РФ, Ханты-Мансийский автономный округ – Югра, п. Шапша, ул. Центральная, д. 7	ostyako-vogulsk@yandex.ru	8(3467) 30-04-20	Охранов Александр Сергеевич	27470	№ 26 от 12.03.2013	до 31.12.2061	50.2
69	Национальная община коренных малочисленных народов «Еман Хатл»	РФ, Ханты-Мансийский автономный округ – Югра, п. Урманый, ул. Красная горка, д. 9, корп. 1			Лазарев Леонид Михайлович	27499	№ 98 от 03.09.2018	49 лет	51
70	Община малочисленных народов «Сиянье Севера»	РФ, Ханты-Мансийский автономный округ – Югра, д. Ягурьях, ул. Центральная, д. 24		(3467) 37-87-08	Плахута Дмитрий Вячеславович	9113	№ 104 от 10.12.2018	49 лет	52
71	Община коренных малочисленных народов Севера «Охлым»	РФ, Ханты-Мансийский автономный округ – Югра, 628544, п. Кедровый, ул. Старая Набережная, д. 31			Медведев Федор Васильевич	13726 5	№ 96 от 30.05.2018	49 лет	53.1
72	Община коренных малочисленных народов Севера «Охлым»	РФ, Ханты-Мансийский автономный округ – Югра, 628544, п. Кедровый, ул. Старая Набережная, д. 31			Медведев Федор Васильевич	42780	№ 97 от 30.05.2018	49 лет	53.2
73	ИП Ульянкина Н.Ю.	РФ, Ханты-Мансийский			Ульянкина Наталья	20511. 5	№ 30 от 28.11.2013	до 29.12.2048	54

		автономный округ – Югра, г. Ханты-Мансийск, ул. Чкалова, д. 40, кв. 44			Юрьевна				
74	ИП Змановский Г.Н.	РФ, Ханты-Мансийский автономный округ – Югра, с. Белогорье, пер. Пионерский, д. 2	Anton.600@mail.ru samargovo77@mail.ru	(3467)13-98-99	Змановский Григорий Николаевич	18644	№ 42-АУ от 25.09.2014	49 лет	55
75	ООО «Таватях»	РФ, Ханты-Мансийский автономный округ – Югра, г. Ханты-Мансийск, ул. Лермонтова, д. 37	medved1994@mail.ru		Медведев Олег Юрьевич	34351	№ 52-АУ от 22.06.2015	49 лет	56
76	ООО «Промысловик»	РФ, Ханты-Мансийский автономный округ – Югра, г. Нефтеюганск, ул. Нефтяников, д. 14	info@zimaprom.ru	(3463)25-63-95	Аксенов Алексей Александрович	172299	№ 17 от 09.07.2012	до 31.12.2061	57.1
77	ООО «Промысловик»	РФ, Ханты-Мансийский автономный округ – Югра, г. Нефтеюганск, ул. Нефтяников, д. 14	info@zimaprom.ru	(3463)25-63-95	Аксенов Алексей Александрович	29184	№ 54-АУ от 24.06.2015	49 лет	57.2
Нефтеюганский район									
78	ООО «Промысловик»	РФ, Ханты-Мансийский автономный округ – Югра, п. Сентябрьский 38, помещение 15	info@zimaprom.ru Гл.охотовед Андрей Кушнарв, тел. 8 964 179 54 55	(3463)25-63-95	Аксенов Алексей Александрович	40449	№ 16 от 09.07.2012	до 31.12.2061	57.3
79	Родовая община малочисленных народов «Емас»	РФ, Ханты-Мансийский автономный округ – Югра, с. Лемпино, ул. Дорожная, д. 1, кв. 1	nfyz987@yandex.ru slisyutin@list.ru	(3463)25-96-27,	Лисютин Сергей Викторович, электр - Маркова Таня	126300	№ 49 от 29.05.2015	до 3.03.2064	58
80	ООО «Нефтеюганское охотничье-промысловое хозяйство»	РФ, Ханты-Мансийский автономный округ – Югра, 628301, г.	oao.nefteyuganskoeorpх@mail.ru	(3463)23-07-26,	Чередниченко Иван Алексеевич	562000	№ 13 от 17.10.2011	до 31.12.2031	59

	(правоприемник ОАО «НОПХ»)	Нефтеюганск. ул. Сургутская, стр. 14, пом. 3							
81	Общественная организация «Нефтеюганское общество охотников и рыболовов»	РФ, Ханты- Мансийский автономный округ – Югра, 628430, г. Нефтеюганск, 16а мкр., д.77, кв.40	belkina@zimaprom. ru		Белкина Людмила Львовна	44873	№ 20 от 28.08.2012	до 31.12.2061	60.1
82	Общественная организация «Нефтеюганское общество охотников и рыболовов»	РФ, Ханты- Мансийский автономный округ – Югра, 628430, г. Нефтеюганск, 16а мкр., д. 77, кв. 40	belkina@zimaprom. ru		Белкина Людмила Львовна	15564 1	№ 31 от 29.11.2013	до 29.12.2020	60.2
83	Сельскохозяйствен- ный рыболовственный производственный кооператив «Волна»	РФ, Ханты- Мансийский автономный округ – Югра, 628331, п.г.т. Пойковский ул. Автомобилист ов, д. 59	andrei.ean@mail.ru	(3463)2 1-21-47	Евдокименкова Любовь Михайловна	51593	86 № 0000066 от 30.12.2010	до 29.12.2020	61
84	Общественная организация «Нефтеюганское районное общество охотников и рыболовов»	РФ, Ханты- Мансийский автономный округ – Югра, 628301 г. Нефтеюганск, 5 мкр., д. 7, кв. 32	korotkova.im@mail. ru	(3463)2 2-45-55	Коротков Алексей Юрьевич	22940 0	№ 94 от 11.04.2018	49 лет	62
Сургутский район									
85	Региональная общественная организация охотников и рыболовов Ханты- Мансийского автономного округа -Югры	РФ, Ханты- Мансийский автономный округ – Югра, 628401г.Сургу т, ул.Мелик- Карамова, д. 28/2	ohota- surgut@mail.ru	(3462) 25-25- 71, 25- 25-41, 60-44- 40	Коптилов Геннадий Александрович, Бернгардт Георгий Георгиевич	90349 4	№ 79 от 13.02.2018	49 лет	63
86	ООО «Охотничье хозяйство «Еловое»	РФ, Ханты- Мансийский автономный округ – Югра, 628418, г. Сургут, ул. Лермонтова, д. 10, кв. 75	elovoe@yandex.ru	(3462) 51-78- 68	Продан Александр Анатольевич	5232.1	№ 14 от 14.03.2012	до 31.12.2032	64
87	Городская общественная организация «Общество охотников и рыболовов г. Когалыма»	РФ, Ханты- Мансийский автономный округ – Югра, 628485, г. Когалым, ул.	kogalum_ohotnik@ mail.ru	(34667) 25-805, 22-672	Лабутин Михаил Витальевич	32642 3	№ 106 от 12.02.2019	49 лет	65

		Дружбы- Народов, д. 34							
Нижневартовский район									
88	ООО «Национальное межотраслевое универсально- промысловое предприятие» «Охтеурское»	РФ, Ханты- Мансийский автономный округ – Югра, 628655, с. Охтеурье, ул.Центральна я, д. 19/2	Ohota-nv@mail.ru	(3466) 24-38- 06	Брезгин Борис Иванович	74274 0	№ 84 от 07.03.2018	49 лет	66.1
89	ООО «Национальное межотраслевое универсально- промысловое предприятие» «Охтеурское»	РФ, Ханты- Мансийский автономный округ – Югра, 628655, с. Охтеурье, ул.Центральна я, д. 19/2	Ohota-nv@mail.ru	(3466) 24-38- 06,	Брезгин Борис Иванович	62000	№ 86 от 07.03.2018	49 лет	66.2
90	ООО «Национальное межотраслевое универсально- промысловое предприятие» «Охтеурское»	РФ, Ханты- Мансийский автономный округ – Югра, 628655, с. Охтеурье, ул.Центральна я, д. 19/2	Ohota-nv@mail.ru	(3466) 24-38- 06	Брезгин Борис Иванович	22000	№ 83 от 07.03.2018	49 лет	66.3
91	ООО «Национальное межотраслевое универсально- промысловое предприятие» «Охтеурское»	РФ, Ханты- Мансийский автономный округ – Югра, 628655, с. Охтеурье, ул.Центральна я, д. 19/2	Ohota-nv@mail.ru	(3466) 24-38- 06	Брезгин Борис Иванович	49000	№ 85 от 07.03.2018	49 лет	66.4
92	ООО «Национальное межотраслевое универсально- промысловое предприятие» «Охтеурское»	РФ, Ханты- Мансийский автономный округ – Югра, 628655, с. Охтеурье, ул.Центральна я, д. 19/2	Ohota-nv@mail.ru	(3466) 24-38- 06,	Брезгин Борис Иванович	11916 0.9	№ 87 от 07.03.2018	49 лет	66.5
93	ООО «Национальное лесопромысловое хозяйство»	РФ, Ханты- Мансийский автономный округ – Югра, 628606 г.Нижневарто вск, п. Корлики, ул. Дружбы, 116 (в ЕГРЮЛ Ул. Интернациона льная, д. 73)	SZhitniy@developm ent86.ru	(3466) 21-90- 90, 24- 72-80 Муром ский Руслан	Корольков Олег Иванович - директор	55395 9	№ 15 от 01.06.2012	До 31 декабря 2061	67
94	Местная общественная организация «Нижневартовское районное общество охотников и	РФ, Ханты- Мансийский автономный округ – Югра, г. Нижневартовс	suvorov_71@mail.r u		Суворов Александр Валерьевич	28440 0	№ 56 от 25.08.2015	До 24 июня 2064	68.1

	рыболовов»	к, ул. Октябрьская, д. 36							
95	Местная общественная организация «Нижневартовское районное общество охотников и рыболовов»	РФ, Ханты-Мансийский автономный округ – Югра, 628601, г. Нижневартовск, ул. Октябрьская, д. 36	suvorov_71@mail.ru		Суворов Александр Валерьевич	400000	№ 55 от 25.08.2015	До 24 июня 2064	68.2
96	Семейная (родовая) община «Кылас»	РФ, Ханты-Мансийский автономный округ – Югра, Нижневартовский район, с. Большетархово, пер. Подгорный, д. 3	raninen@bk.ru	(3466) 48-80-17	Ранинен Анатолий Вильевич	56311	№ 91 от 28.03.2018	49 лет	69
97	Общины коренных малочисленных народов Севера «Большой Ларьяк»	РФ, Ханты-Мансийский автономный округ – Югра, 628650, п. Большой Ларьяк	amoor13@mail.ru	(3466) 24 58-69, 61-53-49, 43-66-18	Петухин Анатолий Анатольевич	609068	№ 77 от 26.01.2018	49 лет	70
98	Общественная организация «Клуб любителей охоты и рыболовства Нижневартовского района»	РФ, Ханты-Мансийский автономный округ – Югра, 628616, г. Нижневартовск, ул. Мира, д. 5а	Ohota-nv@mail.ru	(3466) 24-38-06,	Брезгин Борис Иванович	571478	№ 81 от 05.03.2018	49 лет	71.1
99	Общественная организация «Клуб любителей охоты и рыболовства Нижневартовского района»	РФ, Ханты-Мансийский автономный округ – Югра, 628616, г. Нижневартовск, ул. Мира, д. 5а	Ohota-nv@mail.ru	(3466) 24-38-06	Брезгин Борис Иванович	153183	№ 82 от 05.03.2018	49 лет	71.2

Таблица 4.3  
Площадь общедоступных охотугодий по административным районам автономного округа

Административный район	Общая площадь района, га	Фонд охотничьих угодий, га	Площадь общедоступных охотугодий, га	Процент общедоступных охотугодий от площади района
Белоярский	4164599	4128744.5	1936402	46.5
Березовский	8810053	8739180.5	5515691	62.6
Кондинский	5517028	5401745.2	3866368	70.1
Нефтеюганский	2 476 591	2418587.3	97372	3.9
Нижневартовский	11 784 136	11590403	4557890	38.7
Октябрьский	2531614	2433979.6	1095802	43.3
Советский	3009254	2966844.5	1786241	59.4
Сургутский	10 555 328	9161645	3175538	30.1
Ханты-Мансийский	4631497	4597759.3	1273217	27.5
Всего	53480100	51438888.9	23304521	43.6

Таблица 4.4  
Сведения об охотничьих угодьях по административным районам автономного округа

Административный район	Угодья	Площадь по нормативным документам, га	% от площади района	Площадь фактическая с учетом перекрытий*, га	% от площади района
Белоярский район	Закрепленные охотничьи угодья	383138	9.2	383138	9.2
	Территории с запретом охоты	896863	21.5		
	Территории традиционного природопользования	1246787	29.9	1936402	46.5
	Общедоступные охотничьи угодья	-	-		
	Общая площадь района	4164599	-		
Березовский район	Закрепленные охотничьи угодья	2214214	25.1	2174975	24.7
	Территории с запретом охоты	642305.3	7.3		
	Территории традиционного природопользования	1103457	12.5	5515691	62.6
	Общедоступные охотничьи угодья	-	-		
	Общая площадь района	8810053	-		
Советский район	Закрепленные охотничьи угодья	600890	20.0	599090	19.9

	Территории с запретом охоты	622223.3	20.7	623923	20.7	
	Территории традиционного природопользования	24533	0.8			
	Общедоступные охотничьи угодья	-	-	1786241	59.4	
	Общая площадь района	3009254		3009254	100.0	
Кондинский район	Закрепленные охотничьи угодья	1101697	20.0	1324444	24.0	
	Территории с запретом охоты	114418	2.1	326216	5.9	
	Территории традиционного природопользования	170825	3.1			
	Общедоступные охотничьи угодья	-	-	3866368	70.1	
Общая площадь района	Общая площадь района	5517028		5517028	100.0	
	Октябрьский район	Закрепленные охотничьи угодья	697997	27.6	693732	27.4
		Территории с запретом охоты	533398.23	21.1	742080	29.3
		Территории традиционного природопользования	362121.5	14.3		
Общедоступные охотничьи угодья		-	-	1095802	43.3	
Общая площадь района	Общая площадь района	2531614		2531614	100.0	
	Ханты-Мансийский район	Закрепленные охотничьи угодья	2 197 852	47.5	2082966	45.0
		Территории с запретом охоты	348799.11	7.5	1275314	27.5
		Территории традиционного природопользования	1051730	22.7		
Общедоступные охотничьи угодья				1273217	27.5	
Общая площадь района	Общая площадь района	4631497		4631497	100.0	
	Нижневартовский район	Закрепленные охотничьи угодья	3 623 299.90	30.7	3621379	30.7
		Территории с запретом охоты	662 827.83	5.6	3604867	30.6
		Территории традиционного природопользования	2 854 370	24.2		
Общедоступные охотничьи угодья				4557890	38.7	
Общая площадь района	Общая площадь района	11 784 136		11784136	100.0	
	Сургутский район	Закрепленные охотничьи угодья	1 235 149.1	11.7	1146283	10.9
		Территории с запретом охоты	963 143.01	9.1	6233508	59.1
		Территории традиционного природопользования	4 532 678	42.9		
Общедоступные охотничьи угодья				3175538	30.1	
Общая площадь района	Общая площадь района	10 555 328		10555328	100.0	
	Нефтеюганский район	Закрепленные охотничьи угодья	1 210 256	48.9	1193905	48.2
		Территории с запретом охоты	39 893.1	1.6	1185314	47.9
		Территории традиционного природопользования	1 217 140	49.1		
Общедоступные охотничьи угодья				97372	3.9	
Общая площадь района	Общая площадь района	2 476 591		2476591	100.0	
	Всего по Ханты-Мансийскому автономному округу - Югре	Закрепленные охотничьи угодья	13264493.0		13219912	24.7
		Территории с запретом охоты			16955668	31.7
		Территории традиционного природопользования				

	Общедоступные охотничьи угодья			23304521	43.6
	Общая площадь			53480100	100.0

\*Получена с помощью программного комплекса MapInfo, т.к. часть территорий взаимно перекрывается (ООПТ, ТПП, земли населенных пунктов, закрепленные охотугодья).

#### 4.2. Информация о состоянии ведения охотничьего хозяйства

Площадь территорий автономного округа, на которых возможно осуществление охоты, составляет 51 438 888,9 га или 96,2 % от площади автономного округа. Сюда включены все полевые, лесные, болотные и водопокрытые площади, которые служат местом обитания диких зверей и птиц и могут быть использованы для производства охоты. Исключение составили непригодные угодья, к которым отнесены земли, занятые под объекты инфраструктуры, населенные пункты, а также земли ООПТ (под заповедники федерального значения «Юганский» и «Малая Сосьва»).

В структуре категорий наибольшая доля приходится на лесные угодья 55 %, а наименьшая – на сельскохозяйственные (менее 1 %). Значительная доля (34 %) приходится на болотные угодья, 5 % площади занимают пойменные угодья и 6 % водопокрытые угодья (рисунок 4.2).

На сегодняшний день деятельность в области охотничьего хозяйства на территории автономного округа осуществляет 71 охотпользователь на 99 закрепленных охотничьих угодьях.

По организационно-правовой форме это индивидуальные предприниматели и юридические лица разных форм собственности (таблица 4.5).

От общего числа охотпользователей наибольшая доля (30 %) приходится на коммерческие организации и национальные родовые общины (рисунок 4.3). Среди административных районов автономного округа наибольшее число родовых общин расположено в Ханты-Мансийском районе (39 %), а коммерческих организаций в Советском – 80 %.

Информация о ведомственной принадлежности, площадях, преобладающих угодьях и видовом направлении охотхозяйств округа представлена в таблице 4.6.

Рисунок 4.2

Структура фонда охотничьих угодий автономного округа

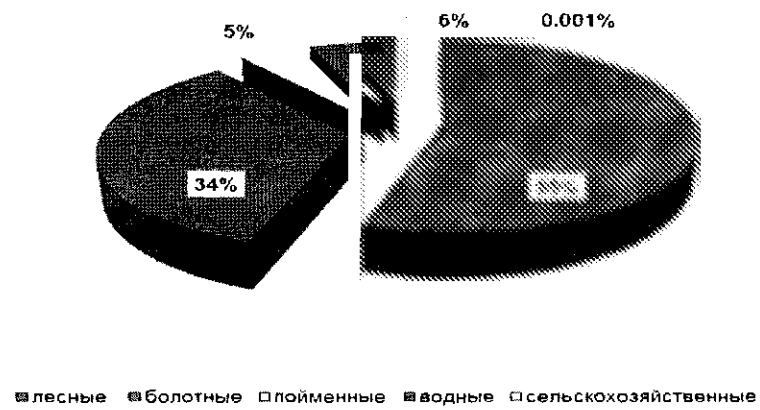
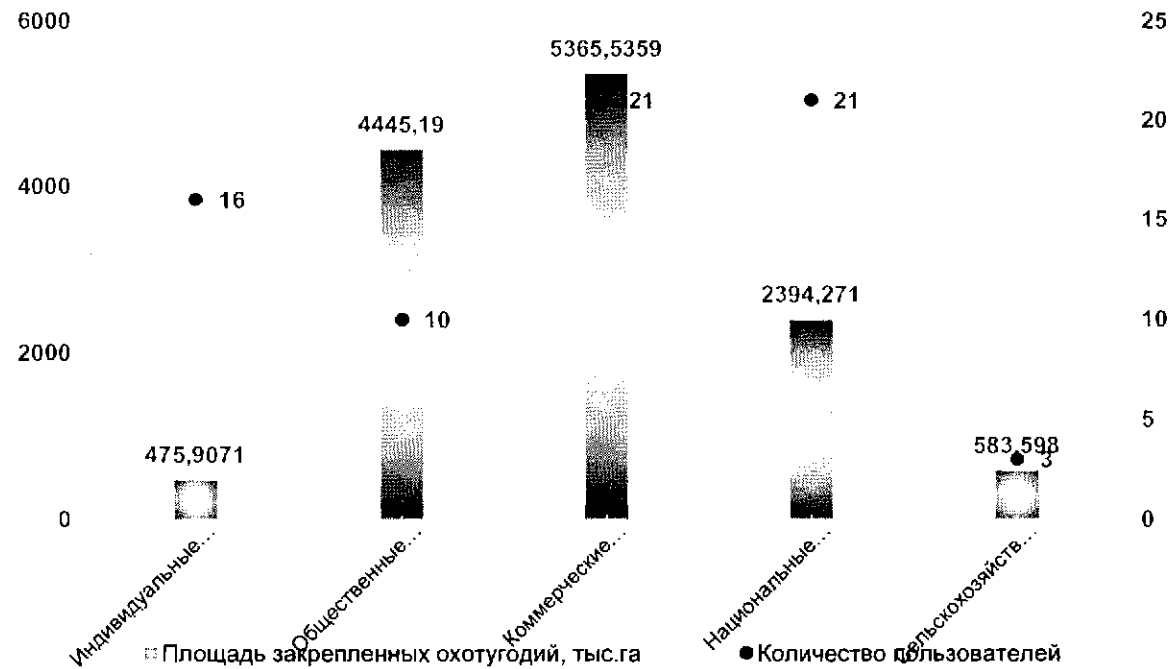


Рисунок 4.3  
Количество и распределение площадей охотхозяйств автономного округа по организационно-правовой форме



ООПТ. В границах автономного округа пригодно 24 особо охраняемых природных территории, в том числе: 4 природных парка, 10 памятников природы регионального и местного значения, 8 заказников федерального и регионального значения, 2 заповедника. Для целей развития охотничьего хозяйства в автономном округе важно наличие заказников, где приоритетным направлением деятельности является проведение биотехнических мероприятий, сохранение природных комплексов и проведение учетных работ. Информация по существующим в автономном округе заказникам представлена в таблице 1.7.

На территории автономного округа также выделены защитные участки и зоны охраны охотничьих угодий общей площадью 724 900 га, в которых использование охотничьих ресурсов ограничивается (таблица 4.8).

Зоны охраны. В соответствии со статьями 6, 21 Федерального закона от 24 апреля 1995 года № 52-ФЗ «О животном мире» (далее – Закон № 52-ФЗ), статьей 22 Федерального закона № 209-ФЗ установлен запрет охоты в отдельных

общедоступных охотничьих угодьях, расположенных на территории Белоярского, Березовского, Нижневартовского и Октябрьского районов автономного округа, в целях обеспечения сохранения охотничьих ресурсов, среды их обитания, условий размножения, нагула, отдыха и путей миграции.

Защитные участки. Руководствуясь статьями 6, 21 Закона № 52-ФЗ, статьей 2 Закона автономного округа от 29 октября 2007 года № 142-оз «О регулировании отдельных вопросов в области охраны и использования животного мира на территории Ханты-Мансийского автономного округа – Югры», в целях сохранения и воспроизводства объектов животного мира, отнесенных к объектам охоты, среды их обитания и условий размножения, нагула, отдыха и путей миграции в Октябрьском, Сургутском и Нижневартовском районах установлены защитные участки.

Таблица 4.5  
Характеристика охотхозяйств по формам собственности среди административных районов автономного округа

Наименование показателя	Охотпользователи					
	всего	индивидуальные предприниматели	юридические лица			
			общественные объединения, организации	коммерческие предприятия (ООО, ЗАО)	национальные родовые общины	с/х общины и предприятия
Березовский район:						
Количество охотпользователей, ед.	8	2		3	3	
Площадь закрепленных охотугодий, га	2214214	132238		1549134	532842	
Белоярский район:						
Количество охотпользователей, ед.	1			1		
Площадь закрепленных охотугодий, га	383138			383138		
Кондинский район:						
Количество охотпользователей, ед.	5		3			2
Площадь закрепленных охотугодий, га	1101697		569692			532005
Нефтеюганский район:						
Количество охотпользователей, ед.	6*		2	2*	1	1
Площадь закрепленных охотугодий, га	1210256		429914	602449	126300	51593
Нижневартовский район:						

Количество охотпользователей, ед.	6		2	2	2	
Площадь закрепленных охотугодий, га	3623299.9		1409061	1548859.9	665379	
Октябрьский район:						
Количество охотпользователей, ед.	5		1	4		
Площадь закрепленных охотугодий, га	697997		224258	473739		
Советский район:						
Количество охотпользователей, ед.	7	1	1	5		
Площадь закрепленных охотугодий, га	600890	7335	64657	528898		
Сургутский район:						
Количество охотпользователей, ед.	3		2	1		
Площадь закрепленных охотугодий, га	1235149.1		1229917	5232.1		
Ханты-Мансийский район:						
Количество охотпользователей, ед.	31	13	2	4	12	
Площадь закрепленных охотугодий, га	2197852	336325	1087383	274086	500058	
Всего по Ханты-Мансийскому автономному округу – Югре						
Количество охотпользователей, ед.	72(73)*	16	10	22	21	3
Площадь закрепленных охотугодий, га	13264493	475898	4445190	5365536	2394271	583598

Таблица 4.6  
Характеристика охотхозяйств автономного округа

№ п/п	Наименование юридического лица	Ведомственная принадлежность	Лес, тыс. га	Поле, тыс. га	Болото, тыс. га	Площадь охот угодий, га	Номер и дата соглашения/лицензии	Срок действия соглашения/лицензии	Видовое направление
Березовский район									
1	ЗАО «Березовский коопзверопромхоз»*	Закрытое акционерное общество	825.728	11.700	135.620	115818	№ 75 от 22.01.2018	49 лет	1**
						368233	№ 75 от 22.01.2018	49 лет	1
						492825	№ 75 от 22.01.2018	49 лет	1
2			298.300	0	44.000	215581	№ 89 от 27.03.2018	49 лет	1

3	Община коренных малочисленных народов Севера «Турупья»	Родовая община малочисленных народов				131555	№ 25 от 21.02.2013	до 31.12.2061	1
4	ООО «Община Кимкъясу»	Общество с ограниченной ответственностью	320.100	8.940	70.520	399628	№ 76 от 22.01.2018	49 лет	1
5	ИП Козловский А.В.	Индивидуальный предприниматель	29.200	0	1.430	30636	№ 57 от 01.11.2017	49 лет	1
6	Семейная (родовая) община коренных малочисленных народов Севера «Межи»	Родовая община малочисленных народов	15.940	1.990	21.920	39846	№ 22 от 17.12.2012	до 31.12.2061	1
7	НОКМНС «Сосьва»	Родовая община малочисленных народов	109.430	0	36.470	145860	№ 36-АУ от 07.04.2014	49 лет	1
8	ООО «Северная Сосьва»	Общество с ограниченной ответственностью	150.370	0.280	21.780	172630	№ 65 от 26.12.2017	49 лет	1
9	ИП Трускова Н.С.	Индивидуальный предприниматель	83.510	0.900	16.900	101602	№ 66 от 29.12.2017	49 лет	1
Белоярский район									
10	ООО «Клады Сибири»	Общество с ограниченной ответственностью	-	-	-	383138	№ 53-АУ от 30.06.2015	49 лет	2
Октябрьский район									
11	ООО «Обское»	Общество с ограниченной ответственностью	13.000	12.000	2.000	27000	№ 46 от 22.01.2015	до 10.11.2044	2
12	Общественное объединение «Октябрьская районная общественная организация охотников и рыболовов»	Общественное объединение	0	224.260	0	41030	№ 99 от 04.09.2018	49 лет	2
13						33330	№ 100 от 04.09.2018	49 лет	2
14						58020	№ 102 от 04.09.2018	49 лет	2
15						91878	№ 101 от 04.09.2018	49 лет	2
16	ООО «Унторское охотничье хозяйство»	Общество с ограниченной ответственностью	106.500	0	12.120	118622	№ 40-АУ от 24.09.2014	49 лет	2
17	ООО «Национальная община Лангки»	Общество с ограниченной ответственностью	234.830	0	1.600	105793	№ 41-АУ от 24.09.2014	49 лет	2
18						128641	№ 43-АУ от 26.09.2014	49 лет	2
19	ООО «Туега»	Общество с ограниченной ответственностью	37.400	54.080	1.900	93683	№ 62 от 26.12.2017	49 лет	2
Советский район									
20	ООО «Зеленый лес»	Общество с ограниченной ответственностью	45.149	12.330	68.960	126441	№ 105 от 24.12.2018	49 лет	1

21	ИП Петров Д.А.	Индивидуальный предприниматель	7.340	0	0	7335	№ 33 от 01.04.2014	до 31.12.2063	1
22	Межрегиональная общественная организация Военно-охотничье общество Уральского военного округа	Общественная организация	63.000	0	3.710	34713	№ 73 от 17.01.2018	49 лет	1
23						29944	№ 74 от 17.01.2018	49 лет	1
24	ООО «Газпром трансгаз Югорск» («Тюментрансгаз»)	Общество с ограниченной ответственностью	167.48	1.090	12.680	182265	№ 50 от 30.03.2015	до 11.03.2064	1
25	ООО «Цель»	Общество с ограниченной ответственностью	50.269	0.500	37.640	88414	№ 64 от 26.12.2017	49 лет	1
26	ООО «Приобское рыбное хозяйство»	Общество с ограниченной ответственностью	-	-	-	45959	№ 48 от 12.05.2015	до 29.01.2064	1
27	ООО «Тугринское охотничье хозяйство»	Общество с ограниченной ответственностью	68.150	0.300	17.370	85819	№ 67 от 29.12.2017	49 лет	1
Кондинский район									
28	Община коренных малочисленных народов Севера «Красный Яр»	Родовая община малочисленных народов	75.590	0	88.690	187475	№ 1 от 26.11.2010	до 31.12.2030	1
29	Сельскохозяйственная национальная община «Глухарь»	Сельскохозяйственная национальная община	288.320	0	166.240	346589	№ 19-1 от 05.12.2012	до 31.12.2061	1
30						140000	№ 19 от 21.08.2012	до 31.12.2061	1
31	Некоммерческая организация Родовая община коренных малочисленных народов Севера «Карым»	Родовая община малочисленных народов	30.000	0	16.400	17770	№ 28 от 26.03.2013	до 3.09.2061	1
32						28868	№ 23 от 21.02.2013	до 3.09.2061	1
33	Национальная община коренных малочисленных народов Севера «Кама»	Родовая община малочисленных народов	114.100	0	221.500	335579	№ 103 от 10.10.2018	49 лет	1
34	Сельскохозяйственная национальная община «Ворьянская»	Сельскохозяйственная национальная община	21.120	0	24.300	45416	№ 45 от 18.12.2014	до 7.11.2063	1
Ханты-Мансийский район									
35	Муниципальное бюджетное учреждение Ханты-Мансийского района «Досуговый центр «Имитуй»	Администрация Ханты-Мансийского района	370.500	392.600	228.500	451258	№ 9 от 11.07.2011	до 31.12.2031	1
36						484761	№ 4 от 11.07.2011	до 31.12.2031	1
37						17471	№ 3 от 11.07.2011	до 31.12.2031	1
38						46510	№ 6 от 11.07.2011	до 31.12.2031	1
39	Национальная родовая община «Колмодай»	Родовая община малочисленных народов	6.470	0.300	3.870	10640	№ 32 от 02.12.2013	до 29.10.2062	1

40	ООО «Югорский лес»	Общество с ограниченной ответственностью	6.200	0.200	4.300	10734	№ 35 от 02.04.2014	до 31.12.2063	1
41	ИП Шуклин А.П.	Индивидуальный предприниматель	2.440	2.520	1.050	6005	№ 27 от 25.03.2013	до 12.12.2061	1
42	ООО «Сервисная компания»	Общество с ограниченной ответственностью	25.800	0	1.700	27517.9	№ 107 от 04.09.2019	49 лет	1
43	ИП Алексеев А.П.	Индивидуальный предприниматель	7.650	0.880	6.100	15598	№ 39 от 17.07.2014	до 22.05.2063	1
44	Региональная общественная организация «Охотники и рыболовы Ханты-Мансийского автономного округа-Югры»	Общественная организация	65.220	5.020	10.680	87383	№ 34 от 02.04.2014	до 31.12.2063	1
45	ИП Мальцев Д.И.	Индивидуальный предприниматель	8.285	0	0	8285	№ 21 от 10.09.2012	до 31.12.2052	1
46	Община малочисленных народов «Правдинск»	Родовая община малочисленных народов				10244	№ 51 от 26.06.2015	до 4.06.2064	1
47	ИП Медведев Ф.В.	Индивидуальный предприниматель	24.790	0	6.130	30919	№ 95 от 11.05.2018	49 лет	1
48	ИП Еранкин А.А.	Индивидуальный предприниматель	4.000	0	4.340	8339	№ 44 от 17.12.2014	до 10.11.2063	1
49	Община коренных малочисленных народов севера «СОРНИ ХАНЭХО» (ЗОЛОТОЙ ЧЕЛОВЕК)	Родовая община малочисленных народов	-	-	-	13421	№ 59 от 15.12.2017	49 лет	1
50	Община малочисленных народов «Озеро Тымгынтор»	Родовая община малочисленных народов	6.000	0	2.430	8433	№ 78 от 09.02.2018	49 лет	1
51	ОКМНС «Белогорье» (правопреемник ОКМНС «Троица»)	Родовая община малочисленных народов	4.940	0	0.690	5638	№ 58 от 01.11.2017	49 лет	1
52	ИП Ковалева Н.М.	Индивидуальный предприниматель	50.960	0.650	13.760	65373	№ 60 от 19.12.2017	49 лет	1
53	ИП Замородских Т.А.	Индивидуальный предприниматель	21.600	0.500	6.350	28446.6	№ 61 от 19.12.2017	49 лет	1
54	ИП Тырлин В.М.	Индивидуальный предприниматель	11.320	0	8.554	19874	№ 80 от 01.03.2018	49 лет	1
55	ИП Першин А.Н.	Индивидуальный предприниматель	3.540	0	9.800	13666	№ 90 от 28.03.2018	49 лет	1

56	ИП Першин А.И.	Индивидуальный предприниматель	79.260	0	21.600	50430	№ 88 от 27.03.2018	49 лет	1
57	Национальная община «Хангал»	Родовая община малочисленных народов	10.520	1.100	13.850	9032	№ 92 от 11.04.2018	49 лет	1
58						16450	№ 93 от 11.04.2018	49 лет	1
59	ИП Щелеткин С.С.	Индивидуальный предприниматель	23.500	4.300	24.490	50234	№ 37 от 06.06.2014	до 31.12.2063	1
60	Национальная родовая община «Нарымский стан» коренных малочисленных народов севера Ханты-Мансийского автономного округа-Югры»	Родовая община малочисленных народов	19.800	9.700	1.000	20471	№ 11 от 19.09.2011	до 31.12.2031	1
61						10030	№ 12 от 19.09.2011	до 31.12.2031	1
62	Общины коренных малочисленных народов Севера «Нарь-Ях»	Родовая община малочисленных народов	101.610	0	27.000	31731	№ 71 от 17.01.2018	49 лет	1
63						19617	№ 68 от 17.01.2018	49 лет	1
64						9327	№ 69 от 17.01.2018	49 лет	1
65						29435	№ 70 от 17.01.2018	49 лет	1
66						38496	№ 72 от 17.01.2018	49 лет	1
67	Общины коренных малочисленных народов Севера «Остяко-Вогульск»	Родовая община малочисленных народов	8.550	12.220	17.100	22966	№ 24 от 21.02.2013	До 31 декабря 2061	1
68						27470	№ 26 от 12.03.2013	До 31 декабря 2061	1
69	Национальная община коренных малочисленных народов «Еман Хатл»	Родовая община малочисленных народов	27.160	0.110	0.210	27499	№ 98 от 03.09.2018	49 лет	1
70	Община малочисленных народов «Сиянье Севера»	Родовая община малочисленных народов	4.210	2.020	2.880	9113	№ 104 от 10.12.2018	49 лет	1
71	Община коренных малочисленных народов Севера «Охлым»	Родовая община малочисленных народов	120.900	0	59.180	137265	№ 96 от 30.05.2018	49 лет	1
72						42780	№ 97 от 30.05.2018	49 лет	1
73	ИП Ульянкина Н.Ю.	Индивидуальный предприниматель	13.210	0	7.300	20511.5	№ 30 от 28.11.2013	до 29.12.2048	1
74	ИП Змановский Г.Н.	Индивидуальный предприниматель	9.250	0.110	9.290	18644	№ 42-АУ от 25.09.2014	49 лет	1
75	ООО «Таватях»	Общество с ограниченной ответственностью	21.600	1.500	11.250	34351	№ 52-АУ от 22.06.2015	49 лет	1
76	ООО «Промысловик»	Общество с ограниченной ответственностью	121.500	26.800	50.800	29184	№ 54-АУ от 24.06.2015	49 лет	1
77						172299	№ 17 от 09.07.2012	до 31.12.2061	1

Нефтеюганский район

78	Родовая община малочисленных народов «Емас»	Родовая община малочисленных народов	111.600	0	14.600	126300	№ 49 от 29.05.2015	до 3.03.2064	1
79	ООО «Промысловик»		32.000	0.900	6.500	40449	№ 16 от 09.07.2012	до 31.12.2061	1
80	ООО «Нефтеюганское охотничье-промысловое хозяйство» (правоприемник ОАО «НОПХ»)	Общество с ограниченной ответственностью	319.800	86.200	98.500	562000	№ 13 от 17.10.2011	до 31.12.2031	1
81	Общественная организация «Нефтеюганское общество охотников и рыболовов»	Общественная организация	179.530	23.570	26.300	44873	№ 20 от 28.08.2012	до 31.12.2061	1
82						155641	№ 31 от 29.11.2013	до 29.12.2020	1
83	Сельскохозяйственный рыбопромысловый производственный кооператив «Волна»	Сельскохозяйственный рыбопромысловый производственный кооператив	27.400	1.600	22.600	51593	86 № 0000066 от 30.12.2010	до 29.12.2020	1
84	Общественная организация «Нефтеюганское районное общество охотников и рыболовов»	Общественная организация	89.400	0	58.100	229400	№ 94 от 11.04.2018	49 лет	1
<b>Сургутский район</b>									
85	Региональная общественная организация охотников и рыболовов Ханты-Мансийского автономного округа - Югры	Общественная организация	184.310	338.810	266.530	903494	№ 79 от 13.02.2018	49 лет	1
86	ООО «Охотничье хозяйство «Еловое»	Общество с ограниченной ответственностью	-	-	-	5232.1	№ 14 от 14.03.2012	до 31.12.2032	1
87	Городская общественная организация «Общество охотников и рыболовов г. Когалыма»	Общественная организация	64.420	51.930	210.100	326423	№ 106 от 12.02.2019	49 лет	1
<b>Нижневартовский район</b>									
88	ООО «Национальное межотраслевое универсально-промысловое предприятие» «Охтеурское»	Общество с ограниченной ответственностью	584.703	62.000	348.200	742740	№ 84 от 07.03.2018	49 лет	2
89						62000	№ 86 от 07.03.2018	49 лет	2
90						22000	№ 83 от 07.03.2018	49 лет	2
91						49000	№ 85 от 07.03.2018	49 лет	2
92						119160.9	№ 87 от 07.03.2018	49 лет	2

93	ООО «Национальное лесопромысловое хозяйство»	Общество с ограниченной ответственностью	360.073	0	193.886	553959	№ 15 от 01.06.2012	до 31.12.2061	2
94	Местная общественная организация «Нижевартовское районное общество охотников и рыболовов»	Общественная организация	390.400	216.300	77.700	284400	№ 56 от 25.08.2015	до 24.06.2064	2
95						400000	№ 55 от 25.08.2015	до 24.06.2064	2
96	Семейная (родовая) община «Кылас»	Родовая община малочисленных народов	23.000	0	33.300	56311	№ 91 от 28.03.2018	49 лет	2
97	Общины коренных малочисленных народов Севера «Большой Ларьяк»	Родовая община малочисленных народов	517.710	0	48.730	609068	№ 77 от 26.01.2018	49 лет	2
98	Общественная организация «Клуб любителей охоты и рыболовства Нижневартовского района»	Общественная организация	234.070	67.400	423.210	571478	№ 81 от 05.03.2018	49 лет	2
99						153183	№ 82 от 05.03.2018	49 лет	2

\*В случае наличия нескольких участков, указывается номер каждого и дата соглашения/лицензии.

\*\*1. Видовое направление: лось, кабан, медведь, соболь, горностай, колонок, норка, куница, выдра, барсук, росомаха, белка, заяц-беляк, ондатра, рысь, лисица, глухарь, тетерев, рябчик, белая куропатка.

2. Видовое направление: лось, медведь, соболь, горностай, колонок, норка, куница, выдра, барсук, росомаха, белка, заяц-беляк, ондатра, рысь, лисица, глухарь, тетерев, рябчик, белая куропатка.

Таблица 4.7

## Характеристика заказников федерального и регионального значения автономного округа

<b>Государственный природный заказник федерального значения «Верхне-Кондинский»</b>	
Местоположение	Советский, Кондинский район
Статус	особо охраняемая природная территория федерального значения
Год создания	учрежден распоряжением Совета Министров РСФСР от 30 апреля 1971 года № 855-р.
Нормативно-правовая основа функционирования	Решение Исполнительного комитета Тюменского областного Совета народных депутатов от 11 февраля 1971 года № 116 «Об организации государственного заповедника «Малая Сосьва и государственного республиканского государственного заказника «Верхне-Кондинский», Приказ Министерства природных ресурсов и экологии Российской Федерации от 1 сентября 2009 года № 273 «Об утверждении Положения о государственном природном заказнике федерального значения «Верхне-Кондинский» (Зарегистрировано в Минюсте Российской Федерации от 2 октября 2009 года № 14959)
Ведомственная подчиненность	Минприроды РФ
Общая площадь (га)	241600 га
Экспликация земель	-

Охранная зона	Отсутствует
Задачи создания ООПТ	Заказник образован для выполнения следующих задач: сохранение природных комплексов (ландшафтов) Кондо-Сосьвинского Приобья; сохранение, восстановление и воспроизводство объектов животного мира, в том числе водных биологических ресурсов; осуществление экологического мониторинга; проведение научных исследований; экологическое просвещение и развитие познавательного туризма.
Зонирование территории	Отсутствует
Режим (охота)	На территории заказника запрещаются промысловая, спортивная и любительская охота
<b>Государственный природный заказник федерального значения «Елизаровский»</b>	
Местоположение	Ханты-Мансийский район
Статус	особо охраняемая природная территория федерального значения
Год создания	19 марта 1982
Нормативно-правовая основа функционирования	Постановление СМ РСФСР от 6 января 1982 года № 14, Решение Тюменского облисполкома от 29 октября 1974 года № 632, Приказ Минсельхоза Российской Федерации от 24 ноября 2003 года № 1500 «Об утверждении Положений о государственных природных заказниках федерального значения»
Ведомственная подчиненность	Минприроды РФ
Общая площадь (га)	76 600
Экспликация земель	-
лесные земли	13 %
Охранная зона	Отсутствует
Задачи создания ООПТ	охрана и воспроизводство диких зверей, птиц, ценных промысловых рыб, редких видов растений, а также среды обитания животных, занесенных в Красные книги России и автономного округа
Зонирование территории	Отсутствует
Режим (охота)	На территории заказника запрещаются промысловая, спортивная и любительская охота
<b>Государственный природный заказник федерального значения «Васпухольский»</b>	
Местоположение	Ханты-Мансийский, Кондинский район
Статус	особо охраняемая природная территория федерального значения
Год создания	23 декабря 1993 года
Нормативно-правовая основа функционирования	Распоряжение Правительства Российской Федерации от 23 декабря 1993 года № 2285-р «Об образовании государственного природного заказника «Васпухольский» в Тюменской области», Приказ Минсельхоза Российской Федерации от 24 ноября 2003 года № 1500 «Об утверждении Положений о государственных природных заказниках федерального значения»
Ведомственная подчиненность	Минприроды РФ
Общая площадь (га)	93 205
Экспликация земель	-
Охранная зона	Отсутствует

Задачи создания ООПТ	восстановление и увеличение поголовья северного оленя
Зонирование территории	Отсутствует
Режим (охота)	На территории заказника запрещаются промысловая, спортивная и любительская охота
<b>Государственный биологический заказник регионального значения «Сорумский»</b>	
Местоположение	Белоярский район
Статус	особо охраняемая природная территория регионального значения
Год создания	1 августа 1995 года
Нормативно-правовая основа функционирования	Учрежден постановлением Главы администрации Ханты-Мансийского автономного округа от 1 августа 1995 года № 160 на основании постановления Главы администрации г. Белоярска от 23 марта 1995 года № 209, Постановление Правительства автономного округа от 27 января 2017 года № 19-п «Об утверждении Положений о государственных природных заказниках регионального значения «Березовский», «Сорумский», «Унторский»
Ведомственная подчинённость	входит в состав Бюджетного учреждения автономного округа «Объединенная дирекция особо охраняемых природных территорий»
Общая площадь (га)	163000 га (в том числе охранный зона), площадь заказника 159 300 га
Экспликация земель	
лесные земли	113 тыс.га (70, 9 %)
нелесные земли (пашни, сенокосы, пастбища)	6,12 тыс.га (3,8 %)
водоёмы (реки, озёра, пруды, болота)	34,38 тыс.га (21,6 %)
прочие земли	5,8 тыс. га (3,7 %)
Охранный зона	Шестикилометровая охранный зона по всему периметру заказника образована постановлением Главы МО Белоярский район от 21 ноября 1995 года № 983. Ограничение доступа населения с целью производства охоты. Разрешенные виды природопользования, побочное пользование (сбор ягод и грибов)
Обоснование создания ООПТ	Заказник образован для сохранения сорумской популяции лося на путях его сезонных миграций, сохранения и восстановления нарушений в процессе антропогенеза среды его обитания, воспроизводства и охраны ценных промысловых видов других животных и птиц, и для поддержания общего экологического баланса
Зонирование территории	Отсутствует
Режим	На территории заказника запрещается спортивная (любительская) охота на все виды животных; нахождение граждан с огнестрельным охотничьим оружием и другими орудиями охоты, за исключением специально оговоренных данным положением случаев. На территории заказника допускается традиционный образ хозяйствования представителей коренных малочисленных народов, который обеспечивает защиту исконной среды обитания
Численность штата, всего: чел., в т. ч.	9
<b>Государственный биологический заказник регионального значения «Березовский»</b>	
Местоположение	Березовский район
Статус	особо охраняемая природная территория регионального значения
Год создания	17 октября 1978 года

Нормативно-правовая основа функционирования	Образован решением Тюменского облисполкома от 17 октября 1978 года № 387 на основании ходатайства исполкома Ханты-Мансийского окружного совета депутатов. Распоряжение Правительства автономного округа от 27 декабря 2000 года № 172-рп «О подтверждении функционирования на территории Ханты-Мансийского автономного округа государственного биологического заказника регионального значения «Березовский». Постановление Правительства автономного округа от 27 января 2017 года № 19-п «Об утверждении Положений о государственных природных заказниках регионального значения «Березовский», «Сорумский», «Унторский»
Ведомственная подчинённость	входит в состав Бюджетного учреждения автономного округа «Объединенная дирекция особо охраняемых природных территорий»
Общая площадь (га)	43320 га
Экспликация земель	
лесные земли	5420 га (12,5 %)
нелесные земли (пашни, сенокосы, пастбища)	5640 га (13 %)
водоёмы (реки, озёра, пруды, болота)	9290 га (21,4 %)
заливные луга	20880 га (48,2 %)
прочие земли	2090 га (4,9 %)
Охранная зона	Отсутствует
Обоснование создания ООПТ	Заказник создан с целью сохранения и естественного воспроизводства водоплавающих птиц, охотничьих животных, а также редких и исчезающих видов животных, птиц, занесенных в Красную книгу Российской Федерации, автономного округа, сохранение среды обитания, путей миграции мест массового гнездования водоплавающих птиц, мест концентрации водоплавающих во время линьки в весенне-летний период, сохранение мест отела копытных (лось), городищ барсука
Зонирование территории	Отсутствует
Режим	На территории заказника запрещается охота на все виды диких животных, разорение гнезд, нор и других убежищ, сбор яиц
Численность штата, всего: чел., в т. ч.	6
<b>Государственный комплексный заказник регионального значения «Вогулка»</b>	
Местоположение	Березовский район
Статус	особо охраняемая природная территория регионального значения
Год создания	9 августа 1993 года
Нормативно-правовая основа функционирования	Учрежден постановлением Губернатора автономного округа от 11 марта 1997 года № 97 «О создании на территории Березовского района государственного комплексного заказника регионального значения «Вогулка» окружного значения, на основании постановления Главы администрации п. Березово от 9 августа 1993 года № 70. Постановление Правительства автономного округа от 17 октября 2014 года № 373-п «Об утверждении Положения о государственном комплексном заказнике регионального значения «Вогулка»
Ведомственная подчинённость	входит в состав Бюджетного учреждения автономного округа «Объединенная дирекция особо охраняемых природных территорий»

Общая площадь (га)	64747 га
Экспликация земель	
лесные земли	39532 га (61,1 %)
нелесные земли (пашни, сенокосы, пастбища)	1209 га (1,9 %)
водоёмы (реки, озёра, пруды, болота)	23979 га (37 %)
Охранная зона	Отсутствует
Обоснование создания ООПТ	Заказник организован с целью сохранения популяции лося и северного оленя на путях сезонной миграции на местах зимнего отстоя, сохранения и восстановления среды его обитания, а также для воспроизводства и охраны ценных промысловых видов зверей и птиц
Зонирование территории	Отсутствует
Режим	На территории заказника запрещается охота на все виды животных
Численность штата, всего: чел., в т. ч.	6
<b>Государственный комплексный заказник регионального значения «Унторский»</b>	
Местоположение	Октябрьский район
Статус	особо охраняемая природная территория регионального значения
Год создания	27 декабря 1984 года
Нормативно-правовая основа функционирования	Учрежден решением Тюменского областного Совета народных депутатов от 27 декабря 1984 года № 390. Постановление Главы Администрации автономного округа от 1 августа 1995 № 159 «О продлении сроков организации государственного комплексного заказника окружного значения «Унторский». Постановление Правительства автономного округа от 27 января 2017 года № 19-п «Об утверждении Положений о государственных природных заказниках регионального значения «Березовский», «Сорумский», «Унторский».
Ведомственная подчинённость	входит в состав Бюджетного учреждения автономного округа «Объединенная дирекция особо охраняемых природных территорий»
Общая площадь (га)	81526 га
Экспликация земель	
лесные земли	36000 га (44,2 %)
нелесные земли (пашни, сенокосы, пастбища)	41526 га (38,6 %)
водоёмы (реки, озёра, пруды, болота)	14000 га (17,2 %)
Охранная зона	Отсутствует
Обоснование создания ООПТ	Заказник создан в целях сохранения и воспроизводства диких животных, среды их обитания и служит для поддержания общего экологического баланса территории Октябрьского района
Зонирование территории	Отсутствует
Режим	На территории заказника запрещается охота на все виды животных
Численность штата, всего: чел., в т. ч.	7
<b>Государственный комплексный заказник регионального значения «Сургутский»</b>	
Местоположение	Сургутский район

Статус	особо охраняемая природная территория регионального значения
Год создания	24 июня 1983 года
Нормативно-правовая основа функционирования	Постановление Правительства автономного округа от 8 ноября 2019 года № 412-п «О государственном природном комплексном заказнике регионального значения «Сургутский»
Ведомственная подчинённость	
Общая площадь (га)	24530
Экспликация земель	-
лесные земли	-
нелесные земли (пашни, сенокосы, пастбища)	-
водоёмы (реки, озёра, пруды, болота)	-
Охранная зона	Отсутствует
Обоснование создания ООПТ	заказник создан с целью сохранения природных ландшафтов и объектов палеонтологии, для сохранения, восстановления и воспроизводства численности животных (в частности лося), а также в целях охраны редких и исчезающих видов флоры и фауны, занесенных в Красную Книгу Российской Федерации и автономного округа, сохранение среды их обитания, путей миграции, мест гнездования, поддержание общего экологического баланса на фоне интенсивной разработки и добычи нефти
Зонирование территории	Отсутствует
Режим	На территории заказника запрещается охота на все виды животных
Численность штата, всего: чел., в т. ч.	-

Таблица 4.8

## Зоны охраны охотничьих угодий автономного округа

№ п/п	Зона охраны, защитный участок	Район	Площадь, тыс. га	Правоустанавливающий документ
1	Зона охраны «Ванзеватская»	Белоярский	42086	Постановление Правительства автономного округа от 29 октября 2010 года № 277-п «Об установлении запрета охоты в отдельных общедоступных охотничьих угодьях, расположенных на территории Белоярского, Березовского, Нижневартовского и Октябрьского районов Ханты-Мансийского автономного округа - Югры»
2	Зона охраны «Волья»	Березовский	38330	
3	Зона охраны «Жемпаж»	Березовский	184900	
4	Зона охраны «Аганская»	Нижневартовский	123500	
5	Зона охраны «Южная»	Октябрьский	66174	
6	Защитный участок	Октябрьский	30800	Постановление Правительства автономного округа от 26 мая 2009 года № 123-п «Об установлении запрета на использование объектов животного мира, огнесенных к объектам охоты, на территории Октябрьского района Ханты-Мансийского автономного округа - Югры»
7	Защитный участок «Сургутский»	Сургутский	104200	Постановление Правительства автономного округа от 3 февраля 2010 года № 31-п «Об установлении запрета на использование объектов
8	Защитный участок «Верхне-	Нижневартовский	110000	

	Вахский»			животного мира, отнесенных к объектам охоты, на территории Сургутского и Нижневартовского районов Ханты-Мансийского автономного округа - Югры»
9	Защитный участок «Кулуманский»	Нижневартовский	25000	

### Объекты историко-культурного наследия на территории охотугодий автономного округа

На территории автономного округа выявлено и включено в государственный реестр более 6 000 объектов историко-культурного наследия (далее – ИКН) (рисунок 4.4). Охотпользователи, наряду с другими хозяйствующими субъектами, обязаны соблюдать законодательство об охране объектов культурного наследия и принимать меры по недопущению негативного воздействия на данные объекты.

По данным Службы государственной охраны объектов культурного наследия автономного округа на государственном учёте на 1 июля 2019 года в автономном округе находится следующее количество объектов, подлежащих государственной охране:

- 986 объектов культурного наследия федерального значения,
- 140 объектов культурного наследия регионального значения,
- 19 объектов культурного наследия местного (муниципального) значения,
- 5005 выявленных объектов культурного наследия.

При этом большая часть объектов ИКН по площади не превышает 1 га. Площадь 39 объектов превышает 10 га (таблица 4.9).

Таблица 4.9

Объекты историко-культурного наследия площадью более 10 га автономного округа

№ п/п	Административный район автономного округа	Наименование	Площадь, га
1	Белоярский	Нумто	8698.07
2	Белоярский	Святылище Святой остров	18.3
3	Березовский	Брѣзовское	18.98
4	Березовский	Священнос озеро Еманглор-Балбанты	1833.93
5	Кондинский	Двадцатиянос 16	13.02
6	Кондинский	Мостовое 5	15.68
7	Кондинский	Толум 1	12.51

8	Нефтеюганский	Достопримечательное место «Соровские озёра»	3310.99
9	Нефтеюганский	Пунси	4342.92
10	Нефтеюганский	Сырковый Сор	482.71
11	Нижневартовский	городище Старые Покачи	6075.06
12	Нижневартовский	Достопримечательное место Эвут Рап	2294.11
13	Нижневартовский	Мохтикъёган 37	22.33
14	Нижневартовский	Нивагальское	12.25
15	Советский	Большая Умытья 60	12.81
16	Советский	Еныя 36	12.37
17	Советский	Сулеймановы острова 2	11.41
18	Сургутский	Йымынг рэп-Йымынг соим	31.99
19	Сургутский	Вандрис 51, Вандрис 52, Юрты Каюковы 3	24.12
20	Сургутский	Вать яун Кот-Мых	43.7
21	Сургутский	Достопримечательное место «Барсова гора»	1631.65
22	Сургутский	Йим Воч Ими	111.61
23	Сургутский	Кат яун кут Кот Мых	27.23
24	Сургутский	Кор Воч Эвэт	42.6
25	Сургутский	Культурный слой Сургута	59.21
26	Сургутский	Лемынг-Эвут-Ими-Ики	61.92
27	Сургутский	Лунк йавэн той	16.52
28	Сургутский	Овыр Кол	241.4
29	Сургутский	Священное озеро Имлор	3736.26
30	Сургутский	Глятты Яун Оум	35.1
31	Сургутский	Яун той Кот Мых	13.05
32	Сургутский	Кор Лох Охты-Йоом	46.64
33	Ханты-Мансийский	Байболаковский	13.2
34	Ханты-Мансийский	Луговское	10.37
35	Ханты-Мансийский	Марангиюган I	12.26
36	Ханты-Мансийский	Поперечная	28.35
37	Ханты-Мансийский	Протока Ягодная I	22.92
38	Ханты-Мансийский	Самаровский Ям	17.8
39	Ханты-Мансийский	Согом 34	13.31

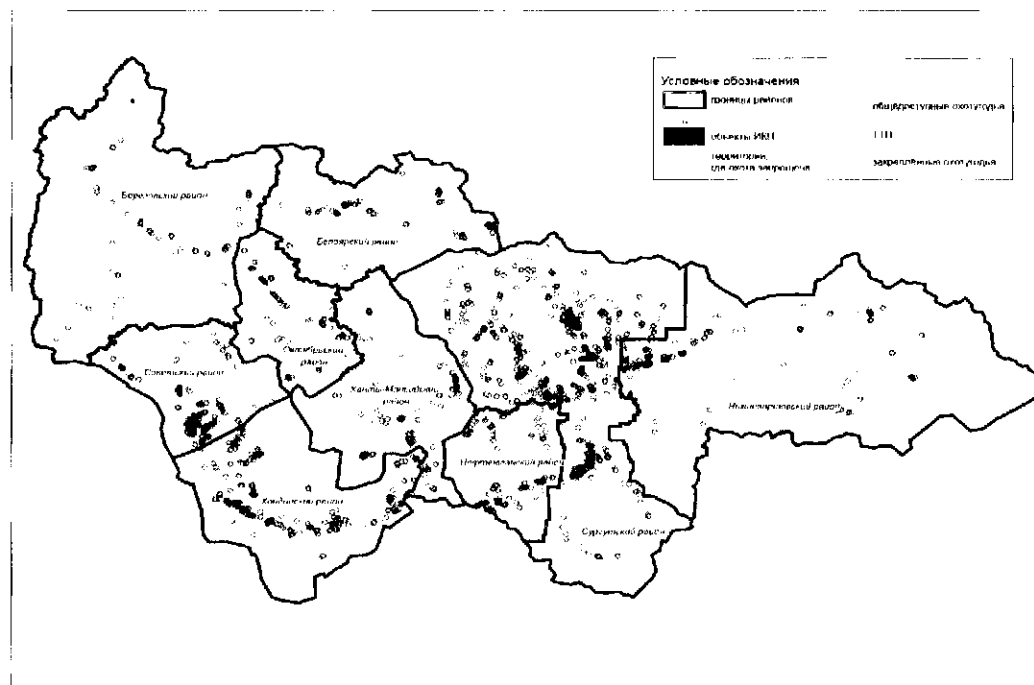
Земельные участки в границах территорий объектов культурного наследия, включённых в единый государственный реестр объектов культурного наследия, относятся к землям историко-культурного назначения,

правовой режим которых регулируется земельным законодательством. Согласно статье 99 Земельного кодекса Российской Федерации к землям историко-культурного назначения относятся земли: объектов культурного наследия народов Российской Федерации (памятников истории и культуры), объектов археологического наследия; достопримечательных мест, мест бытования исторических промыслов, производств и ремёсел; военных и гражданских захоронений. Земельные участки, отнесённые к землям историко-культурного назначения, у собственников земельных участков, землепользователей, землевладельцев и арендаторов земельных участков не изымаются, за исключением случаев, установленных законодательством. На отдельных землях историко-культурного назначения, в том числе землях объектов культурного наследия, запрещена любая хозяйственная деятельность. На землях историко-культурного назначения за пределами населённых пунктов вводится особый правовой режим использования земель, запрещающий деятельность, несовместимую с основным назначением этих земель.

В границах территории объекта культурного наследия на территории памятника или ансамбля запрещаются: строительство объектов капитального строительства; проведение земляных, строительных, мелиоративных и иных работ, за исключением работ по сохранению объекта культурного наследия или его отдельных элементов, сохранению историко-градостроительной или природной среды объекта культурного наследия. На территории памятника, ансамбля или достопримечательного места разрешается ведение хозяйственной деятельности, не противоречащей требованиям обеспечения сохранности объекта культурного наследия и позволяющей обеспечить функционирование объекта культурного наследия в современных условиях (статья 5.1 Федерального закона от 25 июня 2002 года № 73-ФЗ «Об объектах культурного наследия (памятниках истории и культуры) народов Российской Федерации»).

Рисунок 4.4

Объекты историко-культурного наследия на территории охотничьих угодий  
автономного округа



Федеральный государственный охотничий надзор на территории автономного округа, за исключением особо охраняемых природных территорий федерального значения, осуществляет Служба по контролю и надзору в сфере охраны окружающей среды, объектов животного мира и лесных отношений автономного округа (далее – Природнадзор Югры). Также в ее полномочия входит контроль: за использованием капканов и других устройств, используемых при осуществлении охоты; за оборотом продукции охоты.

Таблица 4.10

Организация и состояние охраны охотугодий и охотничьих ресурсов по данным Природнадзора Югры

Наименование мероприятия	2016 год	2017 год	2018 год
Количество проведенных рейдов по охране объектов животного мира	692	637	475
Выявлено нарушений правил охоты, правил пользования объектами животного мира	1937	1261	1175
Вынесено постановлений о назначении административного наказания	1841	1261	1055

Изъято огнестрельного оружия, ед.	35	31	28
Передано материалов в органы МВД РФ (с признаками состава преступлений, предусмотренных статьями 258 Уголовного кодекса Российской Федерации)	4	12	9
Наложение административных штрафов, тыс. руб.	1127.1	1072.4	1376,6
Взыскано административных штрафов, тыс. руб.	974.5	586.68	715.819
Выявлено случаев незаконного оборота продукции охоты	2	0	0
Количество выявленной незаконно добытой продукции охоты, особей	82	51	36
Предъявлено исков о возмещении вреда, причиненного объектам животного мира, тыс. руб.	1886.67	4410.4	1787.557
Взыскано исков, тыс. руб.	366.65	1925.008	296.771
Проведено проверок в сфере государственного контроля и надзора за соблюдением законодательства юридическими лицами и индивидуальными предпринимателями, осуществляющими деятельность на основании долгосрочной лицензии на пользование объектами животного мира	6	5	6

Наиболее частыми нарушениями в сфере охоты, по которым предусмотрена административная ответственность, являются:

нарушение правил охоты, правил, регламентирующих рыболовство и другие виды пользования объектами животного мира (статья 8.37 Кодекса Российской Федерации об административных правонарушениях) (далее – КоАП РФ);

уничтожение редких и находящихся под угрозой исчезновения видов животных или растений (статья 8.35 КоАП РФ);

неповиновение законному распоряжению должностного лица органа, осуществляющего государственный надзор (контроль), должностного лица организации, уполномоченной в соответствии с федеральными законами на

осуществление государственного надзора, должностного лица органа, осуществляющего муниципальный контроль (статья 19.4 КоАП РФ);

непредставление сведений (информации), (статья 19.7 КоАП РФ).

Информация о наиболее частых нарушениях правил охоты (приказ Минприроды РФ от 16 ноября 2010 года № 512 «Об утверждении Правил охоты» (далее – Правила охоты)), выявленные подразделениями Природнадзора Югры, представлена в таблице 4.11.

Таблица 4.11  
Наиболее частые нарушения Правил охоты, зафиксированные Природнадзором Югры

Описание нарушения	Нарушение	Административная ответственность
Нахождение в охотничьих угодьях с охотничьим огнестрельным оружием без разрешения на хранение и ношение оружия	Подпункт «б» пункта 3.2 Правил охоты	Часть 1, статьи 8.37 КоАП РФ
Нахождение в охотничьих угодьях на плавательном средстве с включенным мотором с расчехленным заряженным оружием	Пункт 53.1 Правил охоты	Часть 1, статьи 8.37 КоАП РФ
Непредъявление по требованию государственного инспектора Природнадзора Югры документов, разрешающих охоту в закрепленных охотничьих угодьях (разрешения на добычу охотничьих ресурсов, путевки)	Подпункт «г» пункта 3.2 Правил охоты	Часть 1.3, статьи 8.37 КоАП РФ
Превышение допустимой нормы добычи водоплавающей дичи	Пункты 3.4, 3.6 Правил охоты	Часть 1, статьи 8.37 КоАП РФ
Применение охотничьего огнестрельного длинноствольного оружия с нарезным стволом	Пункт 53.3 Правил охоты	Часть 1, статьи 8.37 КоАП РФ
Применение электронных устройств, имитирующих звуки, издаваемые охотничьими животными и иными животными (электроманков)	Пункт 52.14 Правил охоты	Часть 1, статьи 8.37 КоАП РФ
Осуществление охоты без охотничьего билета единого федерального образца	Подпункт «а» пункта 3.2 Правил охоты	Часть 1, статьи 8.37 КоАП РФ
Реализация продукции охоты без разрешения на добычу охотничьих ресурсов, в котором сделана отметка о добыче животных, а также без заполненного отрывного талона к указанному разрешению	Пункт 4 Правил охоты	Часть 1, статьи 8.37 КоАП РФ
Транспортировка продукции охоты без разрешения на добычу охотничьих ресурсов, в котором сделана отметка о добыче животных, а также без заполненного отрывного талона к указанному разрешению	Пункт 4 Правил охоты	Часть 1, статьи 8.37 КоАП РФ
Осуществление охоты в общедоступных охотничьих угодьях без разрешения на добычу охотничьих ресурсов	Подпункт «в» пункта 3.2 Правил охоты	Часть 1, статьи 8.37 КоАП РФ
Осуществление охоты на пернатую дичь с нарушением установленных Правилами охоты сроков охоты	Пункт 41 Правил охоты	Часть 1.2, статьи 8.37 КоАП РФ
Осуществление отлова соболя с применением стандартных	Пункт 52.1.1. Правил охоты	Часть 1.2, статьи 8.37 КоАП РФ

ногозахватывающих удерживающих капканов со стальными дугами		
Осуществление добычи боровой дичи с превышением допустимой нормы добычи	Пункт 36 Правил охоты	Часть 1, статьи 8.37 КоАП РФ
Добыча в период весенней охоты на боровую и водоплавающую дичь самок уток, тетерсва, глухаря	Пункт 54.5 Правил охоты	Часть 1, статьи 8.37 КоАП РФ
Транспортировка продукции охоты с разрешением на добычу охотничьих ресурсов, в котором не сделана соответствующая отметка о добыче этих животных	Пункт 3.7 Правил охоты	Часть 1, статьи 8.37 КоАП РФ

Таблица 4.12

Информация о выдаче разрешений (бланков разрешений) на добычу охотничьих ресурсов (сезон охоты 2018-2019 годы)

Наименование мероприятия	1 августа 2018 года – 31 июля 2019 года	
	шт.	тыс. руб.
Выдано разрешений и бланков разрешений на добычу охотничьих ресурсов	60127	16575650
выдача разрешений на добычу охотничьих ресурсов на территории общедоступных охотничьих угодий	25501	16575650
выдача бланков разрешений юридическим лицам и индивидуальным предпринимателям	34626	-

С 2010 года перечень охотничьих животных, на который устанавливается лимит добычи, сильно сократился и в настоящее время представлен такими видами, как лось, бурый медведь, соболь, выдра, барсук, рысь (до 2012 года – кабан).

Лимиты, утвержденные на 2010-2019 годы, и их освоение представлены в главе 5.2 «Информация о динамике использования охотничьих ресурсов в Ханты-Мансийском автономном округе – Югре» (постановление Губернатора автономного округа от 24 июня 2013 года № 84).

В автономном округе запрещена охота на северного оленя.

Информация о добыче охотничьих ресурсов за период 2010-2011 – 2018-2019 годы представлена в таблице 4.22.

Сроки и способы охоты на территории автономного округа определены в соответствии с приказом Минприроды РФ от 16 ноября 2010 года № 512 «Об утверждении Правил охоты», постановлением Губернатора автономного округа

от 15 апреля 2011 года № 52 «Об определении видов разрешенной охоты и параметров осуществления охоты в охотничьих угодьях Ханты-Мансийского автономного округа – Югры» и представлены в таблице 4.13.

Актуализированная информация об объемах заготовок (особей) по охотхозяйствам автономного округа на сезон охоты 2018-2019 годы представлена в таблице 4.14.

Заготовкой является деятельность, связанная с изъятием, хранением и вывозом продукции охоты с места охоты. Продукцией охоты в соответствии с пунктом 9 статьи 1 Федерального закона № 209-ФЗ являются отловленные или отстреленные дикие животные, их мясо, пушнина и иная продукция, определяемая в соответствии с Общероссийским классификатором продукции по видам экономической деятельности ОК 034-2014, утвержденным приказом Росстандарта

от 31 января 2014 года № 14-ст.

Таблица 4.13

Информация о сроках и технике охоты на территории автономного округа

Виды (группы видов) охотничьих ресурсов	Сроки охоты	Норма добычи (любительская охота)	Норма добычи (промысловая охота)
Лось (взрослые самцы)	с 1 сентября по 30 сентября	согласно лимиту	согласно лимиту
Лось (все половозрастные группы)	с 1 октября по 31 декабря		
Лось (в возрасте до 1 года)	с 1 января по 15 января		
Кабан (все половозрастные группы)	с 1 июня по 28 (29) февраля	1 в сезон	1 в сезон
Медведь	с 1 августа по 30 ноября	согласно лимиту	согласно лимиту
	с 12 апреля по 10 июня		
Барсук	с 15 августа по 31 октября	согласно лимиту	согласно лимиту
Белка	с 3 субботы августа по 28 (29) февраля;	50 в сезон	1000 в сезон
Норка		3 в сезон	10 в сезон
Куница		1 в сезон	5 в сезон
Ондатра	с 1 октября по 1 апреля	50 в сезон	1000 в сезон
Песец		2 в сезон	30 в сезон
Лисица	с 15 сентября по 28 (29) февраля	3 в сезон	10 в сезон
Зяц-беляк		5 в сезон	20 в сезон
Волк		не устанавливается	не устанавливается
Горностай	с 1 октября по 28 (29) февраля	15 в сезон	50 в сезон
Колоннок		3 в сезон	10 в сезон
Выдра		согласно лимиту	согласно лимиту
Рысь		согласно лимиту	согласно лимиту
Росомаха		1 в сезон	1 в сезон

Соболь	с 15 октября по 28 (29) февраля	согласно лимиту	согласно лимиту
Водоплавающая дичь (весенняя охота)			
Утки (селезни уток)	в охотничьих угодьях Советского, Кондинского, Ханты-Мансийского, Нефтеюганского, Сургутского, Нижневартовского районов, расположенных южнее 61 северной широты с первой пятницы мая  в охотничьих угодьях Советского, Октябрьского, Ханты-Мансийского, Нефтеюганского, Сургутского, Нижневартовского районов, расположенных от 61 северной широты до 62 – со второй пятницы мая  в охотничьих угодьях Березовского, Белоярского, Советского, Октябрьского, Ханты-Мансийского, Сургутского, Нижневартовского районов, расположенных севернее 62 северной широты – с третьей пятницы мая	3 в день охоты	не устанавливается
Гуси (белолобый гусь)		1 в день охоты	не устанавливается
Водоплавающая дичь (осенняя охота)			
Утки	с 3 субботы августа по 31 декабря	4 в день охоты	не устанавливается
Гуси (белолобый гусь)		1 в день охоты	не устанавливается
Серая ворона		не устанавливается	не устанавливается
Болотно-луговая дичь			
Дупель	с 3 субботы августа по 31 декабря	5 в день охоты	не устанавливается
Бекас			
Гаршнеп			
Турухтан			
Чибис			
Боровая дичь (весенняя охота)			
Глухарь	в охотничьих угодьях Советского, Кондинского, Ханты-Мансийского, Нефтеюганского, Сургутского, Нижневартовского районов, расположенных южнее 61 северной широты – с первой пятницы мая  в охотничьих угодьях Советского, Октябрьского, Ханты-Мансийского, Нефтеюганского, Сургутского, Нижневартовского районов, расположенных от 61 северной широты до 62 – со второй пятницы мая  в охотничьих угодьях Березовского, Белоярского, Советского,	1 в сезон	
Тетерев		2 в сезон	
Вальдшнеп		2 в день охоты	не устанавливается

	Октябрьского, Ханты-Мансийского, Сургутского, Нижневартовского районов, расположенных севернее 62 северной широты – с третьей пятницы мая		
Боровая дичь (осенне-зимняя охота)			
Глухарь	с 3 субботы августа по 28 (29) февраля	2 в сезон	20 в сезон
Тетерев		5 в сезон	50 в сезон
Рябчик		2 в день охоты	5 в день охоты
Белая куропатка		2 в день охоты	5 в день охоты
Вальдшнеп		2 в день охоты	не устанавливается

Таблица 4.14  
Объемы заготовок в охотхозяйствах автономного округа (по данным охотхозяйств, предоставивших информацию), сезон охоты 2018-2019 гг., особей

Вид продукции	МБУ ДЦ «Имитуй»	РОМН «Емас»	ОО «НЮОиР»	РООиР Ханты-Мансийского автономного округа	ОО «Турнисское охотничье хозяйство»	ИП Мальцев Д.И.	ОО «Национальное межотраслевое Унитарное предприятие	Клуб любителей охоты и рыболовства Цыгановского района	Национальное Лесопромысловое	Семейная (родовая) община «Кылас»	ОКМНС «Большой Ларьяк»	ОО «Зеленый лес»	ЗАО «Березовский КЗПХ»	Община КМНС «Турульа»	Нефтегоганское РООиР
Барсук	2	6	1	6	-	-	-	-	-	-	-	-	-	-	-
Белка	22	-	19	6	7	-	-	7	7	-	-	-	-	-	-
Боровая дичь	-	-	0	443	-	-	287	122	-	-	-	-	-	-	-
Бурый медведь	-	-	1	-	-	-	1	2	1	-	-	-	-	-	-
Водоплавающие	-	-	-	-	-	-	593	560	-	-	-	148	-	-	-
Глухарь	81	6	5	22	9	1	-	6	6	-	10	31	-	-	-
Гуси	-	-	-	37	-	-	-	-	-	-	-	-	10	10	33
Гусь белолобый	30	-	-	-	-	-	40	20	-	-	-	-	-	-	-
Зяец	22	-	15	89	-	1	39	23	23	-	-	-	-	-	-
Кабан	24	-	-	-	-	-	-	-	-	-	-	-	-	-	-
Кулики	-	-	-	43	-	-	-	-	-	-	-	-	-	-	-
Куропатка	783	9	21	249	-	-	-	-	-	15	-	10	-	-	-
Лиса	6	-	1	14	-	-	-	-	-	-	-	-	-	-	-
Лось	5	2	-	-	-	-	-	-	-	-	-	-	-	-	-
Рябчик	572	14	39	137	9	24	-	-	-	24	-	25	-	-	-
Соболь	99	41	9	21	-	6	214	71	5	16	110	8	-	-	-
Тетерев	282	18	7	61	5	8	-	-	-	-	-	82	-	-	-
Утка серая	7609	-	-	-	-	-	-	540	-	-	-	-	-	-	-
Утки	9527	-	79	3886	-	-	553	540	-	-	-	-	-	-	-

».

2. Раздел 5 изложить в следующей редакции:

«5. Характеристика численности и размещения охотничьих ресурсов на территории Ханты-Мансийского автономного округа – Югры

5.1. Сведения о численности и размещении охотничьих ресурсов на территории Ханты-Мансийского автономного округа – Югры

Охотничье-промысловые животные автономного округа: млекопитающие, в основном относящиеся к отрядам хищных, парнокопытных, зайцеобразных и грызунов, из птиц – к отрядам гусеобразных, курообразных и ржанкообразных. В последние десятилетия ряд видов зверей и птиц, формально относящихся к охотничьим, по существу являются таковыми перестали, поскольку из-за экономической нецелесообразности или по другим причинам охотники их не добывают. В

Западно-Сибирском регионе к числу таких видов относятся водяная полёвка, бурундук, крот, кулики, голуби.

Показателями состояния населения охотничье-промысловых животных являются, в первую очередь, численность и плотность населения. Для хозяйственных целей наиболее целесообразно использование осенних (или по охотничьей терминологии – предпромысловых) показателей плотности и численности. Они характеризуют состояние популяций зверей и птиц, как правило, накануне сезона охоты, уже с учётом результатов размножения и обычно в период наиболее равномерного распределения животных по территории, а не во время сезонных миграций и концентрации животных на ограниченных территориях, когда экстраполяция полученных учётных данных затруднена.

Численность охотничьих зверей и птиц по годам существенно различается. У любого вида она подвержена более или менее выраженным циклическим колебаниям и в основном зависит от изменения условий существования, в частности, степени воздействия лимитирующих факторов. Цикл колебаний численности у большей части видов состоит из таких фаз как рост, пик, спад и депрессия и имеет у разных животных разную продолжительность, хотя у большинства из них «укладывается» в 4-7 лет. Одни виды имеют большую амплитуду колебаний численности, а каждый отдельный цикл имеет короткий период (например, грызуны, зайцеобразные), у других (крупные хищники, копытные) циклы продолжительные, амплитуда колебаний небольшая, и поэтому кривая динамики численности имеет сглаженный характер. В практике охотоведения состояние популяций охотничьих животных принято характеризовать обобщающей средней величиной, отражающей полный цикл изменений численности, иначе говоря – среднегодовой численностью (или плотностью населения).

Подавляющее большинство видов местной охотничьей фауны имеет достаточно широкое распространение и, соответственно, обитает на всей исследуемой территории. У некоторых видов здесь проходит граница ареала (кабан, песец).

На основании приказа Департамента природных ресурсов и несырьевого сектора экономики автономного округа от 27 октября 2015 года № 31-нп список охотничье-промысловых ресурсов (животных) автономного округа, отнесенных к объектам охоты, представлен следующими видами:

млекопитающие: лось, барсук, кабан, бурый медведь, соболь, куница, горностай, ласка, колонок, норка, россомаха, выдра, заяц-беляк, белка, ондатра, бобр европейский, кроты, бурундуки, летяга, хомяки, водяная полёвка, лисица, волк, енотовидная собака, песец, рысь;

птицы (кроме видов, подвидов и популяций, занесенных в Красную книгу Российской Федерации, Красную книгу автономного округа): гуси,

казарки, утки, глухарь, тетерев, рябчик, белая куропатка, перепела, пастушок, обыкновенный погоньш, коростель, лысуха, чибис, камнешарка, турухтан, улиты, мордунка, веретенники, кроншнепы, бекасы, дупеля, гаршнеп, вальдшнеп, голуби, горлицы, серая ворона.

Для традиционных нужд коренных народов, проживающих на территории автономного округа, к объектам охоты также относятся гагары, бакланы, поморники, чайки, крачки, кроме видов, подвидов и популяций, занесенных в Красную книгу Российской Федерации и Красную книгу автономного округа.

Зоогеографическое распространение основных видов охотничье-промысловых животных и птиц представлена в таблице 5.1.

Средняя численность учтенных охотничье-промысловых животных и птиц, в том числе размещение лимитируемых видов, представлена на рисунках 5.1, 5.2.

Численность охотничье-промысловых ресурсов за десятилетний период по годам и муниципальным районам представлена в таблицах 5.2 – 5.21.

Таблица 5.1

Охотничье-промысловые млекопитающие в разрезе зоогеографического районирования

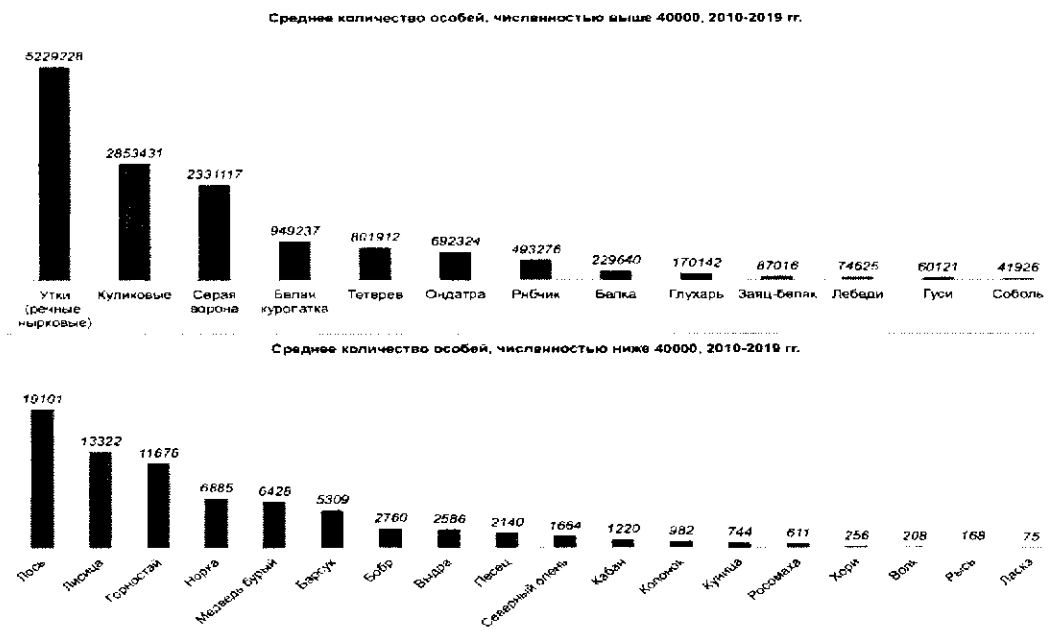
Вид животного	Северная тайга	Средняя тайга	Приполярный Урал	Северный Урал	Примечание
Отряд Насекомоядные (Insectivora)					
Крот сибирский ( <i>Talpa altaica</i> Nikolsky, 1883)	+	++			не имеет хоз.знач.
Отряд Зайцеобразные (Lagomorpha)					
Заяц-беляк ( <i>Lepus timidus</i> L., 1758)	--	++	+-	++	ценный пром. вид
Отряд Грызуны (Rodentia)					
Белка обыкновенная ( <i>Sciurus vulgaris</i> L., 1758)	++	++	++	++	ценный пром. вид
Бобр речной западносибирский ( <i>Castor fiber pohlei</i> , Serebrennikov, 1929)*	(-)	+			*
Бобр речной обычный ( <i>Castor fiber</i> , L., 1758)		-			охота запрещена
Бурундук ( <i>Eutamias sibiricus</i> Laxmann, 1769)	++	++	---	---	не имеет хоз.знач.
Ондатра ( <i>Ondatra zibethika</i> L., 1766)	++	+-			ценный пром. вид
Полевка водяная ( <i>Arvcola terrestris</i> L., 1758)	++	+-	+	+	не имеет хоз.знач.
Отряд Хищные (Carnivora)					
Барсук ( <i>Meles meles</i> L., 1758)	в	+		в	ценный пром. вид
Волк ( <i>Canis lupus</i> L., 1758)	+	+	+	+	ценный пром. вид
Выдра речная ( <i>Intra lutra</i> L., 1758)	+	+	+	+	ценный пром. вид
Горностай ( <i>Mustela eminea</i> L., 1758)	++	++	++	++	ценный пром. вид
Колонок ( <i>Mustela sibirica</i> Pallas, 1773)	++	++		++	ценный пром. вид
Куница лесная ( <i>Maries martes</i> L., 1758)		++	+	++	не имеет хоз.знач.
Ласка ( <i>Mustela nivalis</i> L., 1766)	+	+	+	+	не имеет хоз.знач.

Лисица обыкновенная ( <i>Vulpes vulpes</i> L., 1758)	++	++	++	++	ценный пром. вид
Медведь бурый ( <i>Ursus arctos</i> L., 1758)	++	++	++	++	ценный пром. вид
Норка американская ( <i>Mustela vison</i> Schreber, 1777)		++		++	ценный пром. вид
Песец ( <i>Lepus lagopus</i> L., 1758)	+	+	+	в	не имеет хоз.знач.
Росомаха ( <i>Gulo gulo</i> L., 1758)	+	+	-	-	ценный пром. вид
Рысь ( <i>Lynx lynx</i> L., 1758)	++	++	+	++	ценный пром. вид
Соболь ( <i>Martes zibellina</i> L., 1758)	++	++	+	++	ценный пром. вид
<b>Отряд Парнокопытные (Artiodactylid)</b>					
Кабан ( <i>Sus scrofa</i> L., 1758)	в	+			не имеет хоз.знач.
Лось ( <i>Alces alces</i> L., 1758)	++	++	++	++	ценный пром. вид
Олень северный ( <i>Rangifer tarandus</i> L., 1758)*	+	+	в	в	*охота запрещена

Примечание: ++ вид обычен; + вид встречается; «в» встречи вида возможны; (+) вид встречался ранее, но в течение последнего столетия не отмечался; \* вид занесен в Красную Книгу РФ, Международный союз охраны природы.

Рисунок 5.1

### Средняя численность охотничье-промысловых животных и птиц за десятилетний период (2010-2019 гг.), особей



Средняя численность и размещение основных (лимитируемых) видов охотничьих ресурсов автономного округа в 2010-2019 гг, особей

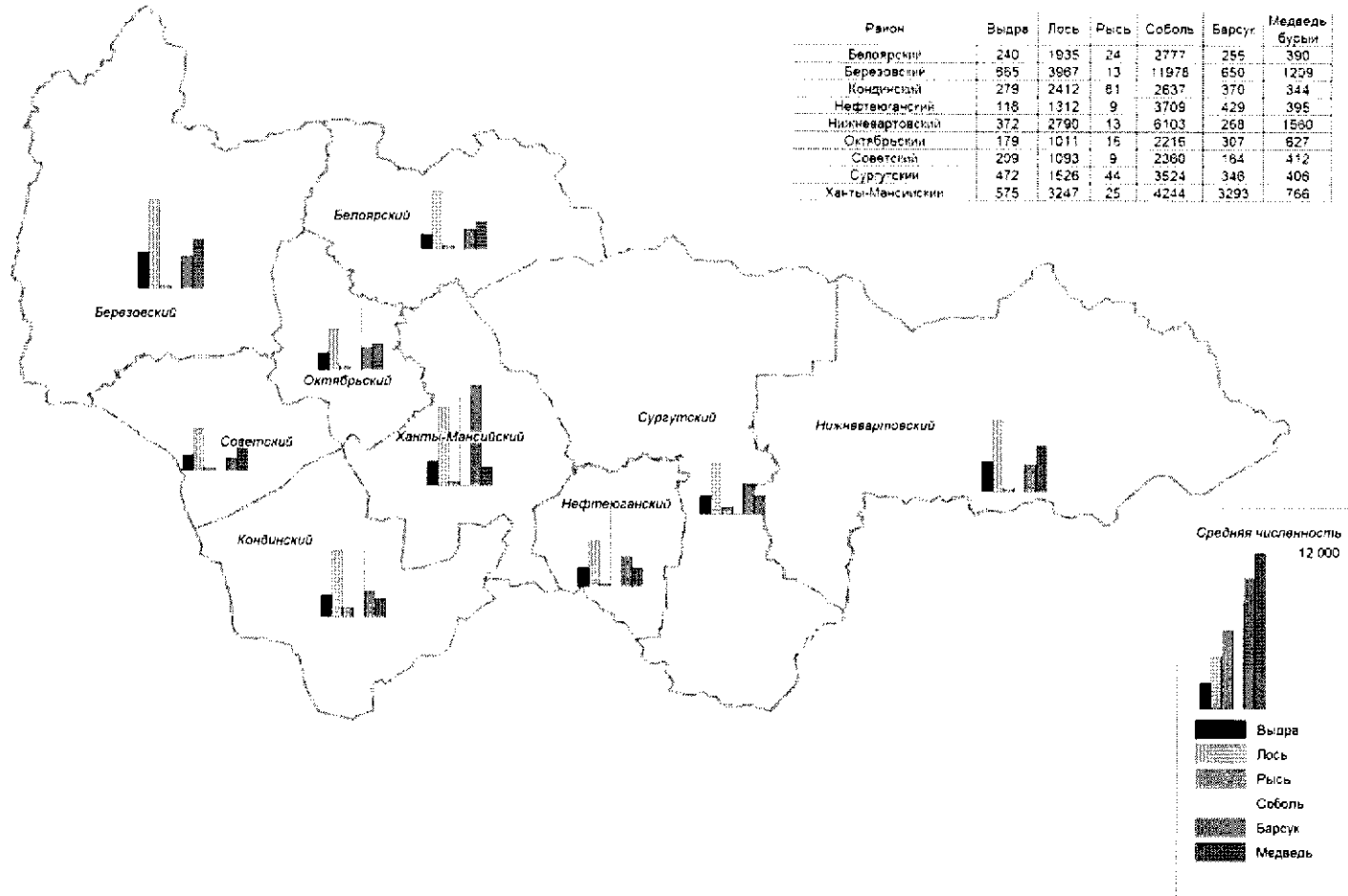


Таблица 5.2

Численность основных охотничье-промысловых видов охотничьих ресурсов автономного округа, за период 2010 – 2019 годы (особей)

Вид охотничьих ресурсов	2010 г.	2011 г.	2012 г.	2013 г.	2014 г.	2015 г.	2016 г.	2017 г.	2018 г.	2019 г.
Белка	221915	210854	247240	230456	270572	247110	197153	234233	220133	216736
Ондатра	560500	952340	*	789774	938082	358548	759523	508815	671006	*
Заяц-беляк	82727	68895	102620	103793	91691	91530	86485	80107	80448	81868
Волк	166	22	24	262	192	242	286	353	171	362
Песец	1120	4650	650	*	*	*	*	*	*	*
Лисица	13463	13166	13206	16559	16591	14787	13431	10657	9978	11381
Медведь бурый	5360	6750	6750	6444	6002	6492	7136	6611	6305	*
Рысь	226	200	0	86	185	252	321	131	115	161
Барсук	8390	8197	8197	1873	4294	4739	5025	4513	2550	*
Росомаха	867	822	916	433	503	547	515	495	451	559
Соболь	39243	47484	51157	40869	37381	40511	39540	44464	38849	39762
Горноста́й	21208	17362	9487	8691	12104	12198	7929	8145	9689	9948
Колонок	1864	2127	1975	388	1107	620	271	346	777	343
Куница	1054	1066	662	64	101	748	1242	774	530	1194
Хори	*	*	*	*	*	*	*	*	*	256
Норка	1415	14000	11700	2510	4665	4096	8855	6922	7803	*
Выдра	3800	2736	1301	650	2003	2124	3805	3443	3416	*
Лось	18075	17425	18551	18407	19917	18392	20338	19278	18968	21657
Северный олень	1165	1745	1670	1169	1626	1347	1750	1562	2063	2547
Кабан	320	500	500	1998	1478	2382	2141	850	1036	994
Бобр	*	*	*	*	*	*	2900	2915	2465	*
Ласка	*	*	*	*	*	*	29	*	169	27
Глухарь	165966	217050	199152	182633	194618	170609	174157	138592	123967	134677
Тетерев	759719	898735	794243	1114744	867030	837636	776143	686730	600005	684139
Рябчик	551313	779609	576223	511237	440787	445324	451004	457008	359208	361050
Белая куропатка	609658	825754	917339	1088043	2192870	1231559	842670	599589	563867	621025
Утки речные	2222500	2546300	2808490	3884575	3697007	10293616	3789604	6418759	2620530	*
Утки нырковые	713260	791460	579290	1207452	978919		1171939	2000326	1339022	*
Гуси	10620	6244	5076	25948	53961	207248	82222	96351	53417	*
Лебеди	47230	*	1672	51177	67701	220836	100155	89415	18816	*
Серая ворона	*	*	*	*	3587870	2134189	1868837	1805904	2258783	*

Куликовые	*	*	*	*	1833955	4452339	2584355	2742570	2653934	*
-----------	---	---	---	---	---------	---------	---------	---------	---------	---

\* Нет данных.

Таблица 5.3  
Численность охотничье-промысловых видов в муниципальных районах автономного округа в 2010 году, особей

Вид	Белоярский	Березовский	Кондинский	Нефтеюганский	Нижневартовский	Октябрьский	Советский	Сургутский	Ханты-Мансийский
Б. куропатка	167530	98032	57978	12053	32059	25997	29713	143463	42832
Белка	17968	59979	12364	20255	21751	15179	15430	37595	21394
Волк	20	20	20	13	5	3	10	38	37
Выдра	300	700	400	250	650	200	200	300	800
Глухарь	29273	25562	35669	12179	14858	11802	9325	6736	20562
Горностай	375	18018	51	78	300	984	152	1146	375
Заяц-беляк	7634	21542	4623	6197	7993	4040	5957	18757	5984
Кабан	-	-	300	-	-	-	-	-	20
Колонок	300	500	439	150	184	24	58	124	86
Куница	-	500	273	-	-	-	-	-	281
Лисица	1076	1999	1020	648	1390	1256	489	3912	1673
Лось	3286	3089	2641	1599	1232	694	1164	2269	2101
Норка	1700	2200	1200	1700	2300	1400	250	1700	1700
Олень	-	850	80	-	130	15	30	10	50
Песец	200	500	-	-	300	-	-	100	20
Росомаха	116	237	87	53	34	137	47	8	148
Рысь	71	10	63	12	5	6	19	14	26
Рябчик	31787	109036	94673	54867	95680	22399	57118	54928	30825
Соболь	3046	12533	2166	2962	3385	3129	2613	4738	4671
Тетерев	95423	51649	187115	59862	70541	39976	36872	54272	164007
Барсук	600	650	520	800	1000	400	150	1170	3100
Медведь бурый	500	1900	240	190	1080	420	460	260	180
Ондатра		228000	225000	-	-	-	-	107500	-
Утки речные	107770	333610	343850	219100	313220	189210	15160	411050	289530
Утки нырковые	84620	71580	34620	44000	153210	45880	3190	224490	51670

Гуси	1740	6580	-	-	-	-	280	2020	-
Лебеди	2050	1460	70	2620	0	3790	140	31770	5330

Таблица 5.4  
Численность охотничье-промысловых видов в муниципальных районах автономного округа в 2011 году, особей

Вид	Белоярский	Березовский	Кондинский	Нефтеюганский	Нижневартовский	Октябрьский	Советский	Сургутский	Ханты-Мансийский
Белая куропатка	109512	159498	100725	20060	203860	29482	26962	103013	72642
Белка	11905	47928	15832	17580	38163	11874	12535	34708	20329
Волк	10	40	13	23	30	10	65	20	9
Выдра	250	900	400	250	700	300	220	250	900
Глухарь	16267	53204	32585	11858	33709	9923	21072	18904	19528
Горностай	424	12871	78	-	221	2093	405	988	282
Заяц-беляк	4176	15991	4576	4496	8625	2917	5705	18514	3896
Кабан	-	50	400	30	-	-	-	-	20
Колонок	38	500	488	119	88	43	43	697	112
Куница	200	131	332	-	-	-	71	51	281
Лисица	519	1830	1198	566	1805	516	389	5049	1294
Лось	2364	2494	2875	1576	2279	713	1118	1727	2279
Норка	1500	2500	1200	1800	1900	1400	300	1900	1500
Олень сев.	-	850	120	-	700	10	30	25	10
Песец	800	1800	-	200	600	400	-	600	250
Росомаха	48	390	124	49	37	32	56	13	73
Рысь	9	19	109	10	10	5	5	22	11
Рябчик	27935	196402	87475	60672	173365	20179	78081	76085	59415
Соболь	3304	15845	1634	5988	7264	2427	3966	3767	3290
Тетерев	92764	99823	166232	54480	178741	30069	60346	72686	143593
Медведь бурый	520	1010	260	310	1550	540	360	270	380

Таблица 5.5

Численность охотничье-промысловых видов в муниципальных районах автономного округа в 2012 году, особей

Вид	Белоярский	Березовский	Кондинский	Нефтеюганский	Нижневартовский	Октябрьский	Советский	Сургутский	Ханты-Мансийский
Б. Куроп	170192	97271	98302	59606	226067	26351	40807	100792	97951
Белка	31340	53974	13354	19837	27653	14974	13993	49232	22883
Волк	27	41	5	30	30	16	48	13	30
Выдра	-	900	400	250	500	200	200	250	500
Глухарь	15779	56205	30341	12805	32055	10020	17135	6685	18117
Горностай	851	5362	256	86	346	171	724	1173	518
Заяц-беляк	8138	22335	5846	5100	11590	4359	7886	29377	7989
Кабан	-	-	450	30	-	-	-	-	20
Колонок	0	500	143	64	173	49	100	597	149
Куница	58	70	222	-	-	-	70	0	242
Лисица	428	1026	201	-	2101	677	543	4931	1610
Лось	2089	6060	2928	1477	2914	973	1871	1257	3050
Норка	-	2500	1000	1600	1500	800	400	1900	1000
Олень сев	-	800	120	-	650	10	50	20	20
Песец	0	200	-	50	100	50	-	100	50
Росомаха	45	402	106	42	18	66	63	62	112
Рысь	25	10	76	14	11	5	5	20	10
Рябчик	61657	100894	52851	44094	132197	19722	45888	52394	66526
Соболь	4314	13489	2242	3216	9605	2551	2940	2955	4367
Тетерев	73419	81470	174075	42687	149371	46242	44239	45240	137500
Барсук	42	-	440	450	5	403	-	108	6749

Таблица 5.6

Численность охотничье-промысловых видов в муниципальных районах автономного округа в 2013 году, особей

Вид	Белоярский	Березовский	Кондинский	Нефтеюганский	Нижневартовский	Октябрьский	Советский	Сургутский	Ханты-Мансийский
Б. Куроп	84620	16708	269086	28233	236160	352069	7606	352069	65452
Белка	6931	52261	10825	20275	24948	66880	13986	66880	19209
Волк	-	33	169	9	-	2	23	2	26
Выдра	40	-	214	-	-	250	-	250	10
Глухарь	6702	29829	1309	8082	36258	66608	3883	66608	23221
Горностай	1319	4224	238	72	-	660	229	660	1680
Заяц-беляк	6805	16422	8050	6963	8484	38687	6955	38687	6404

Кабан	-	-	1837	21	-	140	-	140	-
Колонок	-	-	74	6	-	140	-	140	154
Куница	-	-	441	-	-	-	-	8007	199
Лисица	1254	1376	631	493	1661	8007	287	-	2497
Лось	2328	8159	1878	1427	2835	1613	1132	1613	3758
Норка	30	-	33	-	-	1500	-	1500	47
Олень сев	-	759	64	-	316	-	13	-	17
Песец	-	-	-	-	-	-	-	-	-
Росомаха	37	197	67	23	4	-	5	-	64
Рысь	9	-	59	2	-	29	-	29	26
Рябчик	14348	49447	35457	42629	154511	43415	34390	43415	116083
Соболь	2144	10246	1613	3236	7093	4602	2005	4602	3316
Тетерев	84572	66452	409817	59067	139730	95299	20982	95299	198765
Ласка	40	-	-	-	-	-	-	-	-

Таблица 5.7

Численность охотничье-промысловых видов в муниципальных районах автономного округа в 2014 году, особей

Вид	Белоярский	Березовский	Кондинский	Нефтеюганский	Нижнесвартовский	Октябрьский	Советский	Сургутский	Ханты-Мансийский
Б. Куроп	227162	520217	121613	95447	304957	52727	54316	704337	112094
Белка	18484	59003	15449	18905	31498	19911	22274	63037	22011
Волк	4	60	79	14	-	-	17	2	16
Выдра	569	644	130	17	20	106	18	369	130
Глухарь	9912	72010	18293	4846	32528	4418	7825	28201	16585
Горностай	1094	3560	209	146	56	657	31	3768	2583
Зяц-беляк	5143	13997	5681	4909	8740	5730	6946	31837	8708
Кабан	-	-	1436	28	-	-	-	-	14
Колонок	-	-	234	83	37	251	-	248	254
Куница	22	-	988	-	-	-	-	-	121
Лисица	1182	1785	1328	623	1543	397	413	8185	1135
Лось	1977	3971	2595	1091	2999	795	1010	1706	3773
Норка	883	1485	988	64	69	288	43	619	226
Олень сев	-	972	58	-	594	-	2	-	-
Песец	-	-	-	-	-	-	-	-	-
Росомаха	31	194	69	22	25	22	34	25	81
Рысь	6	-	111	8	-	-	-	55	5
Рябчик	14592	54013	34192	35055	138882	10881	61431	38236	53505



Вид	Белоярский	Березовский	Кондинский	Нефтеюганский	Нижневартовский	Октябрьский	Советский	Сургутский	Ханты-Мансийский
Росомаха	45	171	80	13	-	39	46	39	114
Рысь	-	-	117	3	-	6	6	78	36
Рябчик	5713	19502	34536	41595	130683	23772	50741	90994	47788
Соболь	1832	11465	3503	4234	5703	2891	2382	3650	4851
Тетерев	40027	85854	189423	50331	110204	39876	52249	100188	169484
Барсук	474	-	479	286	132	-	-	106	3262
Медведь бурый	400	1062	337	432	2050	513	374	439	885
Ондатра	41580	36840	7470	143428	11970	3103	5440	33073	75644
Утки	819535	7287264	312278	66551	1037387	4478	10695	306820	448608
Гуси	7067	196348	0	320	711	0	274	41	2487
Лебеди	4356	208684	0	1407	63	0	0	149	6177
Серая ворона	41812	258119	284753	159733	155242	310239	258418	424055	241818
Куликовые	164309	752496	297997	76935	977040	3108	3839	351615	1825000

Таблица 5.9

Численность охотничье-промысловых видов в муниципальных районах автономного округа в 2016 году, особей

Вид	Белоярский	Березовский	Кондинский	Нефтеюганский	Нижневартовский	Октябрьский	Советский	Сургутский	Ханты-Мансийский
Б. Куроп	27938	70260	116827	57643	207701	26548	45055	226181	64517
Белка	17451	57560	14095	14444	29150	18416	16878	34879	16292
Волк	-	75	136	10	25	8	26	-	39
Выдра	133	795	240	56	450	139	1	1274	717
Глухарь	5731	45036	21028	12003	26406	6714	7765	36685	12789
Горностай	1620	4258	129	34	-	620	163	3323	1733
Заяц-беляк	5205	14426	5114	4333	8853	5839	7013	33123	7666
Кабан	-	-	1881	45	-	-	47	-	168
Колонок	-	-	20	-	1	13	-	51	186
Куница	-	-	1066	9	-	-	-	-	167
Лисица	591	1097	1233	408	1614	634	549	6944	995
Лось	1702	3313	2529	1185	3608	1313	934	1703	4051
Норка	363	1709	733	480	949	477	66	2617	1461

Олень сев	-	1495	93	-	248	43	49	-	-
Песец	-	-	-	-	-	-	-	-	-
Росомаха	46	209	73	30	19	71	31	44	95
Рысь	-	22	110	20	-	-	6	88	75
Рябчик	6130	31141	33958	33859	139792	18835	51429	84814	51046
Соболь	2015	11174	3588	3895	5697	2365	2319	3740	4747
Тетерев	38421	95243	184314	44259	99699	28227	48923	66114	170943
Лебеди	1961	62708	-	1109	-	554	-	15117	18705
Гуси	13692	55481	-	1431	5597	-	405	1985	3631
Кряква, Шилохвость	87455	374886	81018	85898	523142	14534	4416	28495	133515
Чирки	125440	428191	81018	70145	676119	8920	2256	14454	295205
Прочие речные утки	40194	382726	84948	32744	98513	8008	1223	33179	23650
Нырки, чернеть хохлатая	35777	190295	42323	22867	-	8511	1130	44353	27665
Гоголь	49469	44670	29626	26260	-	185	1677	2725	33592
Прочие нырки	15459	198015	38393	15580	267047	1485	-	19994	20090
Крохали	8834	34844	-	-	-	-	-	4908	727
Лысуха	15901	16448	-	1558	-	-	-	-	844
Барсук	500	-	426	520	108	374	195	218	2684
Медведь бурый	422	1268	461	560	1711	849	413	442	1012
Ондатра	46094	496617	1353	91864	1414	2480	7959	10925	100817
Серая ворона	37630	258119	284753	151611	116432	237242	221501	508866	52683
Кулики	200086	752496	287483	15233	645306	-	3199	319096	361405
Вальдшнеп	-	-	-	51	-	-	-	-	-
Бобр	-	-	2900	-	-	-	-	-	-

Таблица 5.10

Численность охотничье-промысловых видов в муниципальных районах автономного округа в 2017 году, особей

Вид	Белоярский	Березовский	Кондинский	Нефтеюганский	Нижевартовский	Октябрьский	Советский	Сургутский	Хапты-Мансийский
Б. Куроп	18010	76311	85459	39574	161164	24988	51558	102441	39930
Белка	13982	63669	13156	13342	36199	16862	14972	39720	22331
Волк	-	165	121	7	19	18	9	-	14
Выдра	145	644	240	36	33	166	762	254	940
Глухарь	4434	39162	18118	7138	33615	7268	8426	10500	9862
Горностай	1317	2971	637	5	12	608	0	1321	1274
Заяц-беляк	4242	12076	4587	5288	10519	5364	5993	24697	7341

Кабан	-	0	714	74	-	-	62	-	-
Колоннок	-	217	23	-	-	-	-	62	44
Кунница	-	0	613	4	-	-	-	-	157
Лисица	476	765	864	1024	1826	520	396	3817	953
Лось	1251	3310	2285	1203	4122	1119	802	1372	3814
Норка	557	1485	733	133	113	501	1015	632	1578
Олень сев	-	1312	-	-	223	27	-	-	-
Песец	-	-	-	-	-	-	-	-	-
Росомаха	34	201	62	26	-	25	18	23	106
Рысь	-	13	65	-	24	-	1	-	28
Рябчик	4476	31834	31797	36057	162221	18462	73812	30835	66384
Соболь	1436	16235	3069	3836	6835	2092	1994	3738	5229
Тетерев	31047	124173	135018	26325	119342	30837	34001	59321	126476
Лебеди	2241	8763	-	1314	-	-	-	19146	28013
Гуси	20453	12293	-	1268	8800	-	570	3293	2039
Кряква, Шилохвость	81250	88074	98495	67834	50227	1212	4397	38353	545960
Чирки	99181	88564	94886	65051	572013	1183	2189	30781	247546
Прочие речные утки	33621	38604	97206	22854	709589	314	1699	33252	295875
Нырки, чернеть хохлатая	33621	39607	72196	21851	47173	600	1514	41924	189802
Гоголь	32780	23113	28620	12314	48437	185	1951	3641	35885
Прочие нырки	19332	23677	48732	8401	330649	142	352	13883	7648
Крохали	-	6710	-	241	10000	-	-	5209	3907
Лысуха	-	-	-	1704	3300	-	-	-	1371
Медведь бурый	308	1134	237	454	1521	802	411	465	1073
Барсук	54	-	144	478	162	180	165	295	2896
Ондатра	184600	48933	3482	130125	1414	3720	11385	16564	108382
Серая ворона	41812	258119	320347	176880	1512	291990	203042	424056	88146
Кулики	151941	752496	187660	13033	151184	2909	6342	248976	454103
Бобр	-	-	2572	-	-	-	-	-	-

Таблица 5.11  
Численность охотничье-промысловых видов в муниципальных районах автономного округа в 2018 году, особей

Вид	Белоярский	Березовский	Кондинский	Нефтеюганский	Нижневартовский	Октябрьский	Советский	Сургутский	Ханты-Мансийский
Б. Куроп	64961	40628	14087	21099	61214	16918	11113	21759	72531
Белка	10484	12158	2858	4782	23080	5695	3483	7104	12046

Волк	20	33	13	8	*	11	6	*	2
Выдра	145	644	245	27	585	139	208	394	969
Глухарь	13274	12807	3829	5153	18769	4217	3786	235	10369
Горностай	1152	263	*	32	96	259	*	391	1529
Заяц-беляк	2770	2919	753	3326	6115	1914	1450	5353	3891
Кабан	*	*	331	20	*	*	47	*	47
Колонок	*	*	23	7	4*	4*	*	66	227
Куница	50	37	243	6	*	*	*	*	44
Лисица	550	187	245	286	1045	274	203	721	1030
Лось	1298	2050	855	1131	1712	406	708	308	2467
Норка	387	1485	738	113	1601	477	248	909	1785
Олень сев	226	568	*	*	430	24	27	*	*
Песец	*	*	*	*	*	*	*	*	*
Росомаха	33	46	21	19	24	11	3	*	53
Рысь	*	*	46	-	*	4	*	*	11
Рябчик	27433	32564	7482	23575	71905	11525	13400	8476	65331
Соболь	5426	7372	2023	1483	3532	1213	937	270	3442
Тетерев	32674	44176	15362	35255	57841	17055	12718	7908	77513
Лебеди	2208	6837	*	1746	-	-	-	4428	3597
Гуси	17667	16682	*	5642	1230	-	1222	9945	1029
Кряква, Шилохвость	67137	47254	186447	48456	7228	1379	4449	67371	13432
Чирки	88779	45644	247906	35678	429465	1214	2172	45591	228853
Прочие речные утки	32685	26074	120762	29006	338580	625	1664	28242	20850
Нырки, чернеть хохлатая	28709	27556	88976	34346	4151	767	1386	51420	16229
Гоголь	30476	18393	72026	10045	7111	298	1751	14468	28276
Прочие нырки	17667	11790	80521	13659	538335	142	376	17140	27160
Крохали	*	5909	*	*	2314	*	*	2563	1061
Лысуха	*	*	*	2291	566	*	*	*	317
Медведь бурый	340	1068	368	438	1219	868	489	439	1067
Барсук	42	*	138	290	462	177	145	336	951
Ондатра	406420	51070	2163	42330	1722	1960	10130	20515	134679
Серая ворона	81537	235560	365823	227417	140675	321481	205096	577950	104244
Бобр	*	*	2456	*	*	*	*	*	*
Кулики	97844	429704	150394	16939	129262	48315	3312	198155	198336
Кроншнеп	43486	4092	101617	0	60852	3558	980	82564	142615
Веретенник	27179	14392	60970	0	48379	1123	466	74308	99271

Вальдшнеп	21743	161396	65035	10443	38552	4431	1559	66052	72164
Бекас	16307	40092	24388	0	16630	2621	337	41282	29543

\* Нет данных.

Таблица 5.12

## Численность охотничье-промысловых видов в муниципальных районах автономного округа в 2019 году, особей

Вид	Белоярский	Березовский	Колдинский	Нефтеюганский	Нижневартовский	Октябрьский	Советский	Сургутский	Ханты-Мансийский
Б. Куроп	36046	76646	149617	37195	106583	37437	46889	99473	31139
Белка	14296	47786	17224	15714	23626	24692	15860	40343	17195
Волк	0	97	107	8	26	35	85	*	4
Выдра	*	*	*	*	*	*	*	*	*
Глухарь	9090	29805	25043	11063	22929	9029	8895	10704	8119
Горностай	1532	3955	183	123	107	1344	161	1384	1159
Заяц-беляк	4854	10231	6075	3747	9488	7202	7257	24981	8033
Кабан	*	*	834	41	*	*	55	-	47
Колонок	*	*	106	7	3	*	*	119	108
Куница	24	98	839	11	-	1	44	-	177
Лисица	586	830	1091	488	2238	846	461	3809	1032
Лось	1678	4093	3030	1282	3432	1613	1269	1656	3604
Норка	*	*	*	*	*	*	*	*	*
Олень сев	*	1262	293	*	858	41	85	*	*
Песец	*	*	*	*	*	*	*	*	*
Росомаха	29	181	83	30	50	22	57	54	53
Рысь	-	6	50	1	0	64	19	0	21
Рябчик	5971	37475	48209	32555	66880	35078	55556	31983	47343
Соболь	2037	11929	3434	3718	5146	2433	2190	4183	4692
Тетерев	34917	86599	214197	40460	80955	57157	46950	53729	69175
Хори	*	*	*	*	230	26	*	*	*

\* Нет данных.

Таблица 5.13

## Численность охотничье-промысловых видов в Белоярском районе в 2010-2019 гг, особей

Вид животного	2010	2011	2012	2013	2014	2015	2016	2017	2018	2019
Б. куропатка	167530	109512	170192	84620	227162	28804	27938	18010	64961	36046
Белка	17968	11905	31340	6931	18484	15258	17451	13982	10484	14296
Волк	20	10	27		4				20	
Выдра	300	250		40	569	339	133	145	145	



Веретенник										27179
Вальдшнеп										21743
Бекас										16307

Примечание: градацией цвета от темно-красного до темно-зеленого демонстрируется возрастание численности вида.

Таблица 5.14

Численность охотничье-промысловых видов в Березовском районе в 2010-2019 гг, особей

Вид	2010	2011	2012	2013	2014	2015	2016	2017	2018	2019
Б. куропатка	98032	159498	97271	16708	520217	65813	70260	76311	40628	76646
Белка	59979	47928	53974	52261	59003	58432	57560	63669	12158	47786
Волк	20	40	41	33	60	68	75	165	33	97
Выдра	700	900	900		644	95	795	644	644	
Глухарь	25562	53204	56205	29829	72010	23092	45036	39162	12807	29805
Горностай	18018	12871	5362	4224	3560	4529	4258	2971	263	3955
Заяц-беляк	21542	15991	22335	16422	13997	12482	14426	12076	2919	10231
Кабан		50								
Колонок	500	500	500					217		
Куница	500	131	70						37	98
Лисица	1999	1830	1026	1376	1785	1185	1097	765	187	830
Лось	3089	2494	6060	8159	3971	3131	3313	3310	2050	4093
Норка	2200	2500	2500		1485	229	1709	1485	1485	
Олень	850	850	800	759	972	1141	1495	1312	568	1262
Песец	500	1800	200							
Росомаха	237	390	402	197	194	171	209	201	46	181
Рысь	10	19	10				22	13		6
Рябчик	109036	196402	100894	49447	54013	19502	31141	31834	32564	37475
Соболь	12533	15845	13489	10246	9489	11465	11174	16235	7372	11929
Тетерев	51649	99823	81470	66452	122263	85854	95243	124173	44176	86599
Барсук	650									
Медведь бурый	1900	1010			1022	1062	1268	1134	1068	
Ондатра	228000				264305	36840	496617	48933	51070	
Утки речные	333610				87163	7287264				
Утки нырковые	71580				20989					
Гуси	6580				8244	196348	55481	12293	16682	
Лебеди	1460				2232	208684	62708	8763	6837	
Кряква, Шилохвость							374886	88074	47254	
Чирки							428191	88564	45644	

Прочие речные утки							382726	38604	26074	
Нырки, чернеть хохлатая							190295	39607	27556	
Гоголь							44670	23113	18393	
Прочие нырки							198015	23677	11790	
Крохали					3060		34844	6710	5909	
Лысуха							16448			
Серая ворона					989457	258119	258119	258119	235560	
Куликовые					146566	752496	752496	752496	429704	
Кроншнеп									4092	
Веретенник									14392	
Вальдшнеп									161396	
Бекас									40092	

Таблица 5.15

Численность охотничье-промысловых видов в Кондинском районе в 2010-2019 гг, особей

Вид	2010	2011	2012	2013	2014	2015	2016	2017	2018	2019
Б. куропатка	57978	100725	98302	269086	121613	124603	116827	85459	14087	149617
Белка	12364	15832	13354	10825	15449	13766	14095	13156	2858	17224
Волк	20	13	5	169	79	112	136	121	13	107
Выдра	400	400	400	214	130	240	240	240	245	
Глухарь	35669	32585	30341	1309	18293	20444	21028	18118	3829	25043
Горностай	51	78	256	238	209	135	129	637	0	183
Заяц-беляк	4623	4576	5846	8050	5681	4917	5114	4587	753	6075
Кабан	300	400	450	1837	1436	2272	1881	714	331	834
Колонок	439	488	143	74	234	17	20	23	23	106
Куница	273	332	222	441	988	632	1066	613	243	839
Лисица	1020	1198	201	631	1328	1327	1233	864	245	1091
Лось	2641	2875	2928	1878	2595	2503	2529	2285	855	3030
Норка	1200	1200	1000	33	988	733	733	733	738	
Олень	80	120	120	64	58	95	93			293
Росомаха	87	124	106	67	69	80	73	62	21	83
Рысь	63	109	76	59	111	117	110	65	46	50
Рябчик	94673	87475	52851	35457	34192	34536	33958	31797	7482	48209
Соболь	2166	1634	2242	1613	3101	3503	3588	3069	2023	3434
Тетерев	187115	166232	174075	409817	172786	189423	184314	135018	15362	214197
Барсук	520		440		443	479	426	144	138	

Медведь бурый	240	260			507	337	461	237	368	
Ондатра	225000				247501	7470	1353	3482	2163	
Утки речные	343850				265264	312278				
Утки нырковые	34620				78014					
Лебеди	70									
Кряква, Шилохвость							81018	98495	186447	
Чирки							81018	94886	247906	
Прочие речные утки							84948	97206	120762	
Нырки, чернеть хохлатая							42323	72196	88976	
Гоголь							29626	28620	72026	
Прочие нырки							38393	48732	80521	
Серая ворона					284753	284753	284753	320347	365823	
Куликовые					257142	297997	287483	187660	150394	
Кроншнеп									101617	
Веретенник									60970	
Вальдшнеп									65035	
Бекас									24388	
Бобр							2900	2570	2456	

Таблица 5.16

## Численность охотничье-промысловых видов в Нефтеюганском районе в 2010-2019 гг, особей

Вид	2010	2011	2012	2013	2014	2015	2016	2017	2018	2019
Б. куропатка	12053	20060	59606	28233	95447	74209	57643	39574	21099	37195
Белка	20255	17580	19837	20275	18905	14364	14444	13342	4782	15714
Волк	13	23	30	9	14	4	10	7	8	8
Выдра	250	250	250		17	55	56	36	27	
Глухарь	12179	11858	12805	8082	4846	10956	12003	7138	5153	11063
Горностай	78		86	72	146	72	34	5	32	123
Заяц-беляк	6197	4496	5100	6963	4909	4433	4333	5288	3326	3747
Кабан		30	30	21	28	82	45	74	20	41
Колонок	150	119	64	6	83	44			7	7
Куница							9	4	6	11
Лисица	648	566		493	623	425	408	1024	286	488
Лось	1599	1576	1477	1427	1091	1152	1185	1203	1131	1282
Норка	1700	1800	1600		64	75	480	133	113	
Песец		200	50							

Росомаха	53	49	42	23	22	13	30	26	19	30
Рысь	12	10	14	2	8	3	20			1
Рябчик	54867	60672	44094	42629	35055	41595	33859	36057	23575	32555
Соболь	2962	5988	3216	3236	4524	4234	3895	3836	1483	3718
Тетерев	59862	54480	42687	59067	33214	50331	44259	26325	35255	40460
Барсук	800		450		177	286	520	478	290	
Медведь бурый	190	310			382	432	560	454	438	
Ондатра					166200	143428	91864	130125	42330	
Утки речные	219100				283401					
Утки нырковые	44000				109192	66551				
Гуси					1110	320	1431	1268	5642	
Лебеди	2620				4468	1407	1109	1314	1746	
Кряква, Шилохвость							85898	67834	48456	
Чирки							70145	65051	35678	
Прочие речные утки							32744	22854	29006	
Нырki, чернеть хохлатая							22867	21851	34346	
Гоголь							26260	12314	10045	
Прочие нырки							15580	8401	13659	
Крохали					603			241		
Лысуха							1558	1704	2291	
Серая ворона					151611	159733	151611	176880	227417	
Куликовые					14997	76935	15233	13033	16939	
Вальдшнеп					539		51		10443	

Таблица 5.17

## Численность охотничье-промысловых видов в Нижневартовском районе в 2010-2019 гг, особей

Вид	2010	2011	2012	2013	2014	2015	2016	2017	2018	2019
Б. куропатка	32059	203860	226067	236160	304957	207433	207701	161164	61214	106583
Белка	21751	38163	27653	24948	31498	26393	29150	36199	23080	23626
Волк	5	30	30				25	19	0	26
Выдра	650	700	500		20	37	450	33	585	
Глухарь	14858	33709	32055	36258	32528	24224	26406	33615	18769	22929
Горностай	300	221	346		56			12	96	107
Зяц-беляк	7993	8625	11590	8484	8740	7519	8853	10519	6115	9488
Колонок	184	88	173		37	3	1		4	3
Лисица	1390	1805	2101	1661	1543	1429	1614	1826	1045	2238

Лось	1232	2279	2914	2835	2999	2765	3608	4122	1712	3432
Норка	2300	1900	1500		69	168	949	113	1601	
Олень	130	700	650	316	594		248	223	430	858
Песец	300	600	100							
Росомаха	34	37	18	4	25		19		24	50
Рысь	5	10	11					24		
Рябчик	95680	173365	132197	154511	138882	130683	139792	162221	71905	66880
Соболь	3385	7264	9605	7093	6772	5703	5697	6835	3532	5146
Тетерев	70541	178741	149371	139730	121554	110204	99699	119342	57841	80955
Барсук	1000		5		4	132	108	162	462	
Медведь бурый	1080	1550			1790	2050	1711	1521	1219	
Ондатра					1100	11970	1414	1414	1722	
Утки речные	313220				1226260					
Утки нырковые	153210				307989	1037387				
Гуси					145	711	5597	8800	1230	
Лебеди						63				
Кряква, Шилохвость							523142	50227	7228	
Чирки							676119	572013	429465	
Прочие речные утки							98513	709589	338580	
Нырки, чернеть хохлатая								47173	4151	
Гоголь								48437	7111	
Прочие нырки							267047	330649	538335	
Крохали								10000	2314	
Лысуха								3300	566	
Хори										230
Серая ворона					232864	155242	116432	1512	140675	
Куликовые					12461	977040	645306	151184	129262	
Вальдшнеп									38552	
Кроншнеп									60852	
Веретенник									48379	
Бекас									16630	

Таблица 5.18

Численность охотничье-промысловых видов в Октябрьском районе в 2010-2019 гг, особей

Вид	2010	2011	2012	2013	2014	2015	2016	2017	2018	2019
-----	------	------	------	------	------	------	------	------	------	------



Веретенник									1123	
Бекас									2621	

Таблица 5.19

## Численность охотничье-промысловых видов в Советском районе в 2010-2019 гг, особей

Вид	2010	2011	2012	2013	2014	2015	2016	2017	2018	2019
Б. куропатка	29713	26962	40807	7606	54316	49576	45055	51558	11113	46889
Белка	15430	12535	13993	13986	22274	16309	16878	14972	3483	15860
Волк	10	65	48	23	17	34	26	9	6	85
Выдра	200	220	200		18	66	1	762	208	
Глухарь	9325	21072	17135	3883	7825	7016	7765	8426	3786	8895
Горностай	152	405	724	229	31	174	163			161
Зяец-беляк	5957	5705	7886	6955	6946	7489	7013	5993	1450	7257
Кабан							47	62	47	55
Колонок	58	43	100							
Куница		71	70							44
Лисица	489	389	543	287	413	559	549	396	203	461
Лось	1164	1118	1871	1132	1010	926	934	802	708	1269
Норка	250	300	400		43	5	66	1015	248	
Олень	30	30	50	13	2	38	49		27	85
Росомаха	47	56	63	5	34	46	31	18	3	57
Рысь	19	5	5			6	6	1		19
Рябчик	57118	78081	45888	34390	61431	50741	51429	73812	13400	55556
Соболь	2613	3966	2940	2005	2250	2382	2319	1994	937	2190
Тетерев	36872	60346	44239	20982	55427	52249	48923	34001	12718	46950
Барсук	150						195	165	145	
Медведь бурый	460	360			376	374	413	411	489	
Ондатра					6545	5440	7959	11385	10130	
Утки речные	15160				123944	10695				
Утки нырковые	3190				73311					
Гуси	280				28885	274	405	570	1222	
Лебеди	140									
Кряква, Шилохвость							4416	4397	4449	
Чирки							2256	2189	2172	
Прочие речные утки							1223	1699	1664	
Нырки, чернеть хохлатая							1130	1514	1386	
Гоголь							1677	1951	1751	

Прочие нырки							352	376	
Серая ворона					258418	258418	221501	203042	205096
Куликовые					7200	3839	3199	6342	3312
Вальдшнеп									1559
Кроншнеп									980
Веретенник									466
Бекас									337

Таблица 5.20

Численность охотничье-промысловых видов в Сургутском районе в 2010-2019 гг, особей

Вид	2010	2011	2012	2013	2014	2015	2016	2017	2018	2019
Б. куропатка	143463	103013	100792	352069	704337	573048	226181	102441	21759	99473
Белка	37595	34708	49232	66880	63037	63260	34879	39720	7104	40343
Волк	38	20	13	2	2					
Выдра	300	250	250	250	369	903	1274	254	394	
Глухарь	6736	18904	6685	66608	28201	58327	36685	10500	235	10704
Горностай	1146	988	1173	660	3768	3445	3323	1321	391	1384
Заяц-беляк	18757	18514	29377	38687	31837	33244	33123	24697	5353	24981
Кабан				140						
Колонок	124	697	597	140	248	223	51	62	66	119
Куница		51								
Лисица	3912	5049	4931	8007	8185	7651	6944	3817	721	3809
Лось	2269	1727	1257	1613	1706	1651	1703	1372	308	1656
Норка	1700	1900	1900	1500	619	1311	2617	632	909	
Олень	10	25	20							
Песец	100	600	100							
Росомаха	8	13	62		25	39	44	23		54
Рысь	14	22	20	29	55	78	88			
Рябчик	54928	76085	52394	43415	38236	90994	84814	30835	8476	31983
Соболь	4738	3767	2955	4602	3597	3650	3740	3738	270	4183
Тетерев	54272	72686	45240	95299	59284	100188	66114	59321	7908	53729
Барсук	1170		108		191	106	218	295	336	
Медведь бурый	260	270			524	439	442	465	439	
Ондатра	107500				155978	33073	10925	16564	20515	

Утки речные	411050				442274	306820				
Утки нырковые	224490				144875					
Гуси	2020				13335	41	1985	3293	9945	
Лебеди	31770				28473	149	15117	19146	4428	
Кряква, Шиловость							28495	38353	67371	
Чирки							14454	30781	45591	
Прочие речные утки							33179	33252	28242	
Нырки, чернеть хохлатая							44353	41924	51420	
Гоголь							2725	3641	14468	
Прочие нырки							19994	13883	17140	
Крохали					5214		4908	5209	2563	
Серая ворона					1018094	424055	508866	424056	577950	
Куликовые					1099561	351615	319096	248976	198155	
Вальдшнеп									66052	
Кроншнеп									82564	
Веретенник									74308	
Бекас									41282	

Таблица 5.21

## Численность охотничье-промысловых видов в Ханты-Мансийском районе в 2010-2019 гг, особей

Вид	2010	2011	2012	2013	2014	2015	2016	2017	2018	2019
Б. куропатка	42832	72642	97951	65452	112094	68778	64517	39930	72531	31139
Белка	21394	20329	22883	19209	22011	20092	16292	22331	12046	17195
Волк	37	9	30	26	16	7	39	14	2	4
Выдра	800	900	500	10	130	209	717	940	969	
Глухарь	20562	19528	18117	23221	16585	12335	12789	9862	10369	8119
Горностай	375	282	518	1680	2583	1383	1733	1274	1529	1159
Заяц-беляк	5984	3896	7989	6404	8708	8926	7666	7341	3891	8033
Кабан	20	20	20		14	28	168		47	47
Колонок	86	112	149	154	254	315	186	44	227	108
Куница	281	281	242	199	121	116	167	157	44	177
Лисица	1673	1294	1610	2497	1135	1003	995	953	1030	1032
Лось	2101	2279	3050	3758	3773	3576	4051	3814	2467	3604
Норка	1700	1500	1000	47	226	477	1461	1578	1785	
Олень	50	10	20	17						
Песец	20	250	50							
Росомаха	148	73	112	64	81	114	95	106	53	53



## КЛАСС МЛЕКОПИТАЮЩИЕ – MAMMALIA.


### Отряд ГРЫЗУНЫ (RODENTIA).

Белка обыкновенная – *Sciurus vulgaris* (Linnaeus, 1758). Обычный, многочисленный, в отдельные годы кочующий вид. Широко распространённый представитель всех хвойных и хвойно-лиственных лесов таёжной зоны Западной Сибири. Наилучшие условия для обитания белке обеспечивают высокобонитетные темнохвойные леса с елью и кедром. К удовлетворительным угодиям можно отнести светлохвойные лиственничные и сосновые леса. Наиболее бедные угодия – озёрно-болотные комплексы с островными лесами и рьями. Ведёт в основном древесный образ жизни. Питается в основном семенами кедра, на втором месте по предпочтительности находятся семена ели и лиственницы, менее охотно поедает семена сосны. К сезонным кормам относятся ягоды, грибы, лишайники, почки и побеги. В спячку не впадает, но в сильные морозы подолгу не покидает своего убежища. При недостатке семян хвойных пород зверьки в поисках корма вынуждены совершать миграции.

Основные запасы белки сосредоточены в Нижневартовском, Сургутском и Березовском районах, за последние четыре года минимальная численность чаще всего наблюдалась в Кондинском районе. Численность отличается неустойчивостью по годам и связана с цикличностью урожая семян хвойных пород, в первую очередь кедра, ели и сосны, обильное плодоношение которых на севере повторяется через 3-9 лет. Пик численности белки наступает на следующий год после урожая семян; после он сменяется глубокой депрессией с последующим нарастанием. Высокая или низкая численность белки одновременно на большой территории в Западной Сибири бывает очень редко.

Рисунок 5.3

Динамика численности белки в автономном округе (2010-2019 гг.), особей



Численность белки за последние 10 лет варьирует от 197153 особей в 2016 году до 270572 особей в 2014 году.

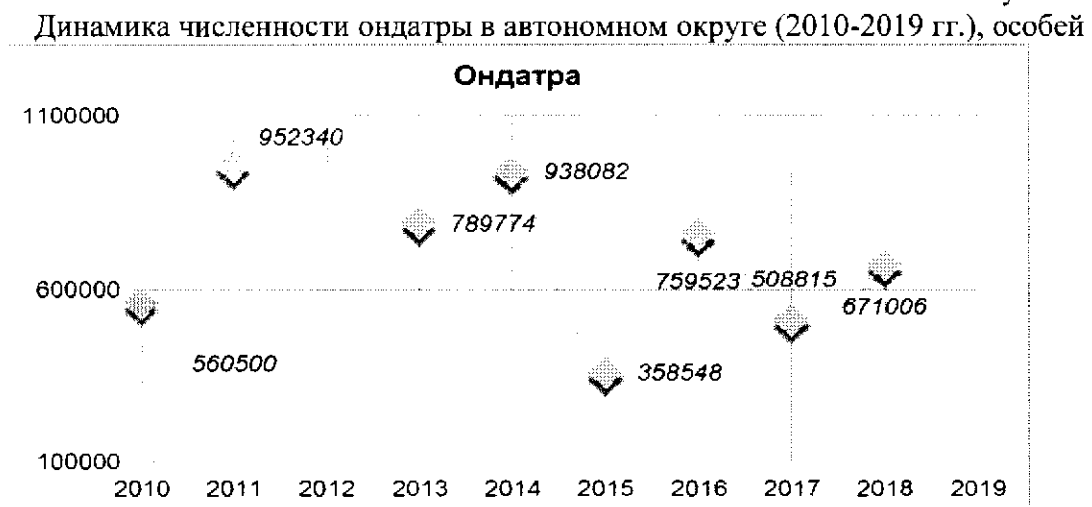
В хозяйственном отношении белка является важным объектом промысловой охоты. В недалёком прошлом белка была основным охотничьим видом, обеспечивающим существование коренного населения региона.

Ондатра – *Ondatra zibethica* (Linnaeus, 1766) – вид акклиматизированный. В 1932 году в пойме р. Малая Сосьва была выпущена первая партия из 49 особей. Несмотря на суровые условия существования, этот грызун, благодаря большой экологической пластичности и высокой плодовитости, быстро освоил все пригодные для обитания уголья и стал одним из важнейших объектов пушного промысла

Благоприятные условия обитания ондатра находит в поймах крупных рек, где она заселяет старицы, пойменные озёра и межозёрные протоки. Наиболее продуктивными для вида являются озёра высокой поймы, реже подвергаемые отрицательному воздействию весенне-летних паводков. Поселяясь на таёжных реках, ондатра также находит хорошие кормовые и защитные условия, периодически успешно размножается в старицах и на прилегающих озерах. На обширных площадях болот ондатра заселяет небольшие озёра и протоки между ними. Мелководные водораздельные озёра ондатра иногда использует в качестве кормовых стаций в летне-осенний период. Остающиеся там на зимовку зверьки, как правило, погибают. Внедрение ондатры в биоценозы привело к их частичной трансформации. Произошли изменения в составе растительности, что отразилось на кормовой базе и защитных свойствах растительных сообществ, являющихся местообитаниями водоплавающих и околоводных птиц. В последнее время объём заготовок шкурок ондатры сильно сократился. Снижение их связано не столько с уменьшением запасов вида, сколько с нарушением организации промысла и сбора пушнины.

По учётным данным, численность ондатры варьировала от 358 548 особей в 2015 году до 952 340 особей в 2011 году (рисунок 5.4). В настоящее время наблюдается падение спроса на ондатровые шкурки.

Рисунок 5.4



### Отряд ЗАЙЦЕОБРАЗНЫЕ (LAGOMORPHA).


Заяц-беляк – *Lepus timidus* (Linnaeus, 1758). Заяц-беляк широко распространён по всей территории Западной Сибири. Для зайца наиболее благоприятны угодья с чередованием леса и открытых площадей. Он избегает сплошные лесные массивы и заболоченные пространства, предпочитает держаться по опушкам леса, на вырубках и гарях, в поймах поросших кустарниками рек, по окраинам болот. Основные корма зайца-беляка в летнее время – травянистые растения, отчасти побеги лиственных деревьев и кустарников. Зимой основу питания составляют ветки лиственных пород (ивы, осины, берёзы). Это в значительной степени сукцессионный вид. С этим и связана приуроченность зайца-беляка преимущественно к вторичным лесам на месте гарей и вырубок, включающим поросль лиственных пород, а также к кустарниковым зарослям по поймам рек и на заболоченных участках. Численность зайца-беляка очень динамична и может сильно изменяться по годам. Большая численность случается обычно раз в 10-15 лет. Отрицательное влияние на численность вида оказывают неблагоприятные погодные условия весны, а также увеличение количества осадков в летний период, способствующие развитию различных заболеваний (туляремии, пастереллёза, псевдотуберкулёза, глистных и протозойных инвазий). Особенно страдают от этих заболеваний популяции при повышенной плотности и в заболоченных таёжных угодьях.

Болезни воздействуют на популяции зайца-беляка как напрямую, через гибель животных, так и опосредованно, снижая репродуктивную способность зверьков в неблагоприятные годы. Численность зайца-беляка очень динамична и может изменяться по годам многократно. Вспышка численности случается обычно раз в 10-15 лет.

Численность зайца на территории автономного округа за последние 10 лет варьирует от 82 727 (2011 год) до 103 793 особей (2013 год) (рисунок 5.5). Наименьшая численность зайца, по данным зимних маршрутных учетов (далее – ЗМУ), отмечается в последние четыре года в Нефтеюганском, Белоярском, Кондинском районах. Наибольшая численность чаще всего – в Сургутском районе.

В настоящий период заяц-беляк важный объект любительской охоты, добыча которого ведётся в основном для личного потребления как коренным населением, так и охотниками-любителями.

Динамика численности зайца-беляка в автономном округе (2010-2019 гг.), особей



Отряд хищные (CARNIVORA). На территории автономного округа постоянно или периодически обитают промысловые и условно-промысловые виды данного отряда.

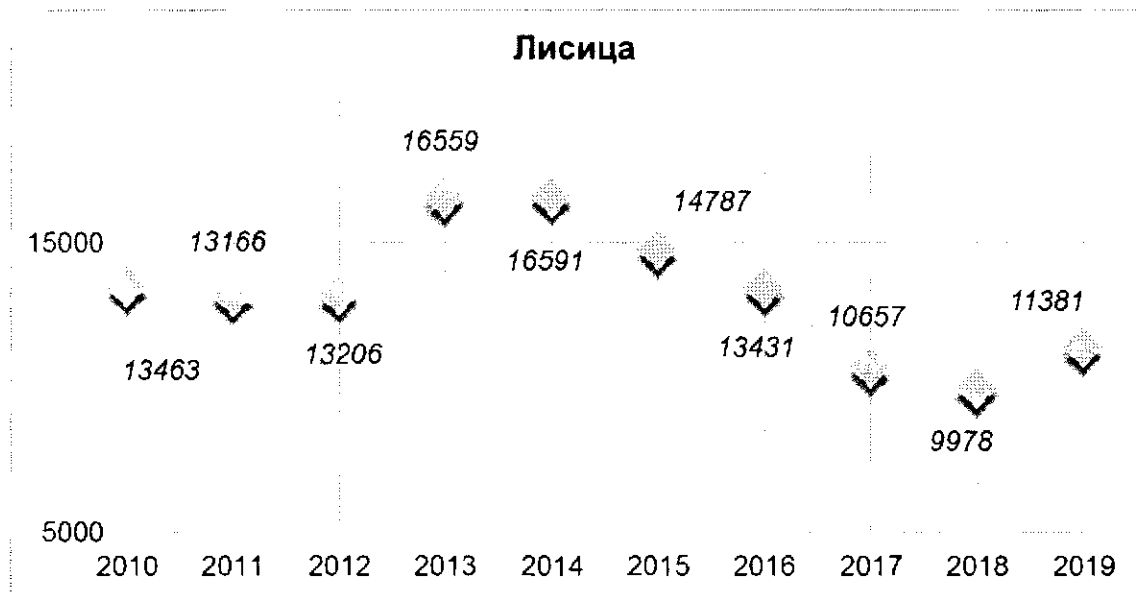
Лисица – *Vulpes vulpes* (Linnaeus, 1758). В Западной Сибири лисица распространена повсюду за исключением высоких широт тундры. Наиболее высокая плотность её населения наблюдается в поймах крупных рек, сельскохозяйственных районах, окрестностях населённых пунктов. Лисица – важный объект пушного промысла.

Суущественно значение лисицы и в биоценозах, поскольку она оказывает определенное влияние на популяции млекопитающих (в основном, мышевидных грызунов) и птиц. В зоне тайги этот зверь предпочитает районы с более или менее открытыми пространствами, сплошные лесные массивы лисица избегает. Для постоянного обитания лисице необходимо наличие бугров с рыхлым грунтом, в склонах которых звери могут устраивать выводковые норы. Этот хищник питается главным образом мышевидными грызунами, птицами, гнездящимися на земле, в виде исключения поедает насекомых, подбирает падаль.

Наиболее высокой плотность населения лисицы обычно бывает в угодьях, имеющих высокую численность мышевидных грызунов и водоплавающих птиц.

Численность лисицы на территории автономного округа с 2014 год по 2018 год ежегодно уменьшалась (от 16 591 особей до 9 978 особей), рисунок 5.6.

Динамика численности лисицы в автономном округе (2010-2019 гг.), особей



За последние четыре года минимальная численность наблюдалась в Советском, Белоярском и Нефтеюганском районах, наибольшая – в Сургутском.

Барсук – *Meles meles* (Linnaeus, 1758). Численность барсука зависит от обилия пищи, возможности устройства нор и наличия водоемов. Барсук проявляет по отношению к местам обитания значительную пластичность. В основном это лесной зверь, хотя крупных лесных массивов он избегает и придерживается опушек, лесных островов и облесённых логов. Барсук отличается всеядностью, что отчасти и определяет его широкое распространение. Пищу барсука составляют мышевидные грызуны, земноводные, пресмыкающиеся, насекомые и их личинки, моллюски, земляные черви. Изредка зверь потребляет мелких птиц, а также орехи, ягоды и другие растительные корма.

Барсук – промысловый вид, у которого наиболее ценен целебный жир, используется также мясо и шкура. В результате прямого истребления, часто сопровождающегося раскопкой нор, численность барсука во многих местах сокращается. В периферийной зоне ареала нарушение поселения, как правило, приводит к его уничтожению.

В Западной Сибири северная граница распространения барсука проходит примерно по линии Берёзово – верховья Пура и Таза. Распространение вида на северном пределе его обитания определяется не столько суровостью климата, сколько уровнем залегания вечной мерзлоты.

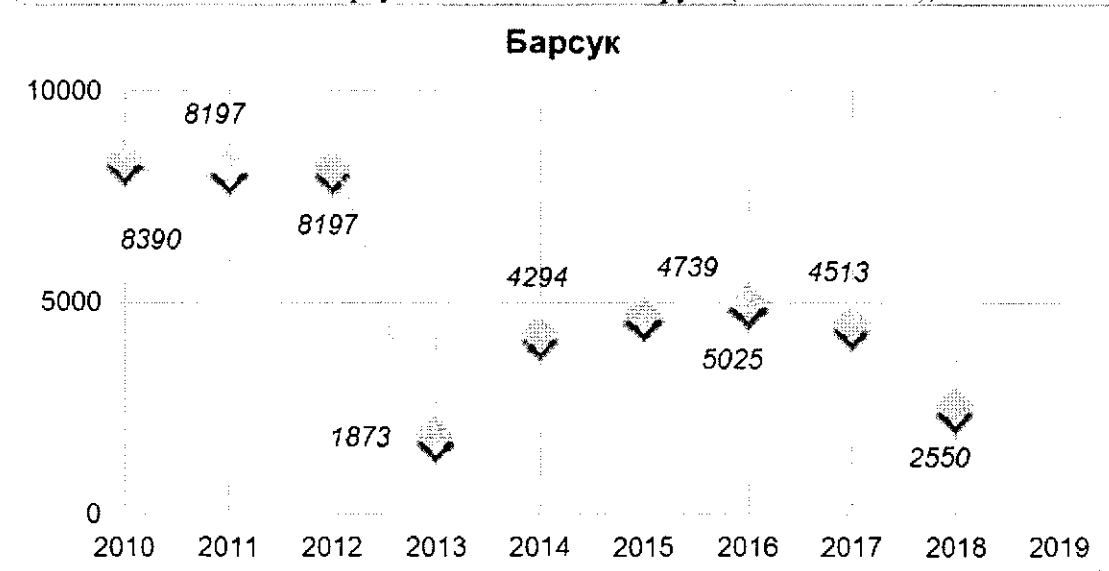
Наибольшая численность наблюдалась в 2010-2012 гг.

Динамика численности данного вида представлена на рисунке 5.7, необходимо отметить падение численности барсука по результатам учета в 2013 году, когда популяция вида составила 1873 особи.

Барсук – промысловый вид, но значение его в охотничьем хозяйстве из-за общей низкой численности и мозаичного распространения невелико.

Рисунок 5.7

Динамика численности барсука в автономном округе (2010-2019 гг.), особей




Соболь – *Martes zibellina* (Linnaeus, 1758), обитающий на территории Западной Сибири, относится к тобольскому подвиду. Данный подвид отличается крупными размерами, преимущественно светлой окраской, пышным, но грубоватым мехом. В восстановлении ареала соболя в Западной Сибири большую роль сыграли местный запрет его добычи в 1926-1931 гг. и общесоюзный запрет 1936-1940 гг. Способствовали этому и организация в 1927 г. Кондо-Сосьвинского заповедника, Лядвинского соболиного заказника, практиковавшееся с 1941 г. строгое лимитирование добычи соболя, а также сокращение сроков охоты и запрещение некоторых истребительных способов его добывания. На возрождение запасов соболя были затрачены огромные государственные средства, выполнены большие работы по расселению аборигенных соболей и завозу зверей из других регионов. В Западной Сибири соболь был восстановлен на базе незначительного количества уцелевших местных очагов и выпуска более полутысячи зверьков, завезённых из Бурятии и Иркутской области в 1952-1959 гг. Соболь здесь широко расселился, и уже во второй половине 1960-х гг. произошло восстановление ареала. К началу 1980-х гг. численность соболя в регионе достигла максимально известного для этих мест уровня. Современная северная граница ареала вида примерно совпадает с границей распространения лесов и отличается значительной динамичностью. В отдельные, особенно в малокормные годы, соболь широко кочует и в этой части ареала проникает ещё дальше к северу, вплоть до лесотундры. Соболь постоянно обитает по всем приречным тёмнохвойным лесам с наличием в составе древостоев кедра. Встречается соболь в островных светлохвойных

и лиственнично-еловых лесах и редколесьях на водоразделах; чаще звери появляются здесь во время миграций молодняка или при недостатке кормов в тёмнохвойной тайге.

Заселяет соболю и гари: ценность их как соболиных местообитаний зависит от давности пожаров, размеров выгоревших участков и характера возобновления. Особенно хорошо соболю заселяет гари 10-15-летней давности с хаотическим нагромождением упавших деревьев и густым подростом из лиственных и хвойных пород. В то же время на территориях, где разрабатываются месторождения нефти и газа, соболю практически исчезает, и отмечаются лишь редкие заходы отдельных особей.

В период 2010-2019 гг. популяция соболя, по данным учета, изменялась в пределах от 37 381 до 47 484 особей, рисунок 5.8.

Рисунок 5.8



Основное поголовье соболя сосредоточено в Березовском районе. Минимальная численность соболя чаще всего за последние четыре года наблюдается в Белоярском и Советском районах.

К основным лимитирующим факторам, влияющим на численность вида, относятся нарушения нативной целостности угодий, лесные пожары и охотничий промысел.

Соболь – ценнейший объект пушного промысла в регионе. Соболиный промысел имеет важное экономическое значение в жизни коренных малочисленных народов севера и охотников-промысловиков.


Горностай – *Mustela erminea* (Linnaeus, 1758). В Западной Сибири обитает тобольский подвид горностая, отличающийся сравнительно более крупными размерами. Места обитания этого вида достаточно разнообразны, но всюду прослеживается тяготение его к околородным биотопам. В таёжной зоне горностай предпочитает относительно открытые станции – поймы рек, вырубки, гари, заросли кустарников по окраинам болот. Сплошные лесные массивы не характерны для обитания горностая, хотя

зверьки встречаются и там. В лесных биотопах горностай придерживается опушек, полян и редколесий. На обширных пространствах сфагновых болот и сосновых лесов он относительно редок. Уровень численности горностая напрямую связан с обилием кормов в данной местности, главным образом, с обилием мышевидных грызунов, динамика численности которых имеет значительную амплитуду. Особенно ярко это проявляется в популяциях горностая пойменных угодий, где основное значение в питании хищника составляют водяная полёвка и полёвка-экономка.

За 10 лет минимальные и максимальные показатели численности отличаются в два раза. По материалам ЗМУ численность горностая имела тенденцию к снижению до 2013 года, рисунок 5.9.

Рисунок 5.9

Динамика численности горностая в автономном округе (2010-2019 гг.), особей



Самую высокую численность, как и промысловое значение, вид имеет на территории Березовского района.

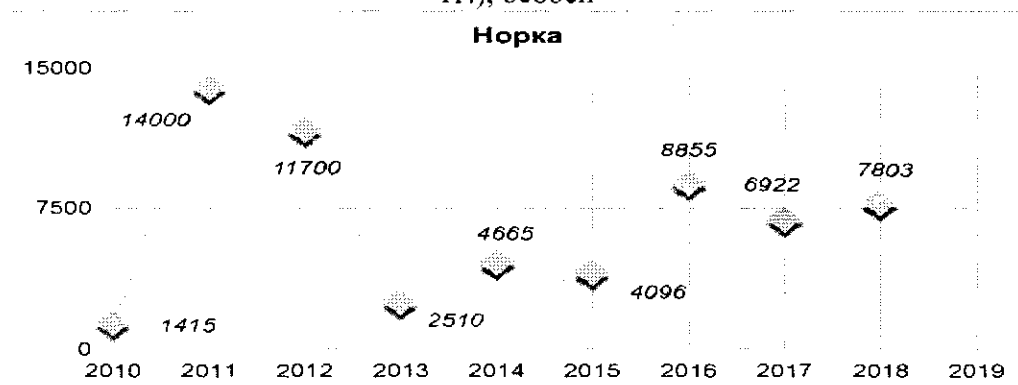
В прошлом горностай являлся важным пушным видом. Теперь значение горностая как объекта пушного промысла невелико.

Американская норка – *Mustela vison* (Schreber, 1777). Акклиматизация американской норки в регионе была начата ещё в 1935-1940 гг., когда на рр. Конда, Аган и Концеях были выпущены 222 зверька. На первых порах норки широко расселились по соседним речкам, и в ряде мест их отмечали до конца 1940-х гг. С начала 1950-х гг. работы по расселению американской норки были расширены. Зверьков выпускали по рр. Назым, Куноват и Казым. Наблюдения за ходом акклиматизации показали, что только в Сургутском районе условия существования для норки оказались благоприятными. Здесь образовался крупный промысловый очаг.

В годы учёта (2010-2013 гг.) численность норки не превышала 14000 особей, рисунок 5.10. Наибольшая численность норки отмечалась в Нижневартовском, Ханты-Мансийском и Сургутском районах.

Рисунок 5.10

Динамика численности американской норки в автономного округа (2010-2019 гг.), особей

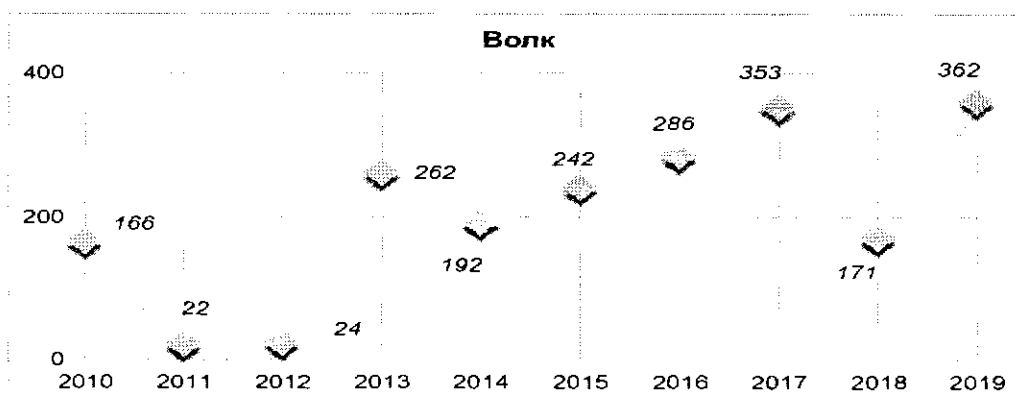


Волк – *Canis lupus* (Linnaeus, 1758). Малочисленный вид. В целом в Западной Сибири волк распространён повсеместно, тяготеет к районам с развитым сельским хозяйством на юге и оленеводством – на Севере. Распространение вида в пределах региона, особенно в зимний период, определяется наличием достаточного количества животных – объектов питания волка (в первую очередь диких и одомашненных копытных). Хозяйственная деятельность человека (трансформация лесов, прокладка дорог, трасс газо- и нефтепроводов, появление домашнего скота и собак) нередко способствует расселению волка. В последнее время в Западной Сибири вследствие освоения отдалённых таёжных районов произошло некоторое уменьшение численности вида. Численность волка существенно повышается в малоснежные зимы, что может быть связано с миграцией зверей из-за пределов. Распределение волка очень динамично и численность может по годам отличаться в несколько раз. Значение волка для человека заключается прежде всего в отрицательном влиянии хищника на численность диких (лось, северный олень) и домашних копытных животных. Наибольшее количество волков последнее время зарегистрировано в Березовском и Кондинском районах.

Численностей особей планомерно повышалась с 2014 по 2019 гг. (за исключением 2018 г.) Наибольшая численность волка наблюдалась в 2019 и 2017 гг., рисунок 5.11.

Рисунок 5.11

Динамика численности волка в автономном округе (2010-2019 гг.), особей



Песец – *Alopex lagopus* (Linnaeus, 1758). В Западной Сибири постоянное обитание песца приурочено к зоне тундры, где в основном и находятся места его норения. Южная граница ареала песца примерно совпадает с северной границей редколесий. В летний период песцы территориальны; участок обитания приурочен к выводковой норе и занимает в среднем не менее 4-5 км<sup>2</sup>. При обилии мышей сеголетки продолжают жить в зимний период в тех норах, в которых родились. Зимой песцы ведут одиночный образ жизни, кочуя в поисках грызунов.

В таёжной зоне песцы встречаются по водораздельным болотам и поймам крупных рек лишь зимой, вследствие подкочёвки зверей с Севера.

Песец отличается чрезвычайно высокой плодовитостью (до 22 щенков на самку), ему свойственны резкие колебания численности.

Рост или депрессия популяции повторяются через 3-4 года в зависимости от обилия основных кормов хищника. Основу его питания составляют лемминги, кроме того, песцы добывают куропаток, водоплавающих птиц, разоряют их гнёзда, поедают птенцов.

Гнездовые норы звери обычно устраивают в местах с «лёгкими» грунтами на буграх, холмах, в берегах рек и ручьёв. В период выкармливания молодняка песцы осёдлы. После сезона размножения они ведут бродячий образ жизни, часто вследствие недостатка кормов переходящий в массовые миграции. По долинам рек песцы иногда заходят далеко на юг в лесную зону. Весной зверьки возвращаются обратно к местам норения, однако это удаётся лишь незначительной части мигрантов. Отмечены два основных пути миграции песца – пойма Оби и Сургутское полесье.

В последнее время учёт особей не проводился. Максимум численности отмечен в 2011 году – 4 650 особей.

За годы учёта песец отмечен в следующих районах (по экспертным оценкам): Белоярский, Березовский, Нефтеюганский, Нижневартовский, Октябрьский, Сургутский, Ханты-Мансийский.

Песец является важным промысловым объектом. В прошлом промысел его имел большое значение в экономике охотничьего хозяйства.

Бурый медведь – *Ursus arctos* (Linnaeus, 1758). Ареал обитания медведя охватывает весь автономный округ, однако плотность населения его в разных районах существенно отличается. Наиболее пригодными угодами для его обитания являются припойменные тёмнохвойные леса. Главное требование животных к местам обитания в любой сезон периода активной жизни – обилие пищи. Особенно важно наличие её весной – с момента выхода из берлоги до появления первой зелени, а также в период наживки перед залеганием в берлогу. Среди естественных растительных кормов главное место занимают ягоды, кедровые орехи, листья, стебли, корневища и клубни травянистых растений. Из животных кормов значительная роль в питании медведя принадлежит насекомым и их личинкам. Медведь может

ловить мелких мышевидных и птиц. При недостатке кормов хищники нападают на лосей и северных оленей, собирают падаль. Врагов у медведя, кроме человека, практически нет.

Важным фактором воздействия на численность зверей является антропогенное преобразование среды обитания, приводящее к сокращению пригодных для жизни территорий. Основные факторы, сдерживающие рост численности медведя, – низкие темпы воспроизводства, высокая детская смертность и гибель взрослых зверей, которая происходит в основном в первое время после выхода медведей из берлог.

Разобщенность участков, удобных для устройства берлог, и мест, пригодных для летнего обитания, служит основной причиной значительных сезонных перемещений медведей по территории. Это обстоятельство отрицательно влияет как на выживаемость молодняка, так и на численность взрослых зверей. Как правило, весной, после выхода из берлог, медведи из лесных массивов перемещаются ближе к болотам и другим открытым местам, где быстрее разрушается снеговой покров. Медведь, самый крупный хищник тайги, имеет важное хозяйственное значение. Большую ценность имеет его мясо. В лечебных целях используются жир и желчь медведя. В настоящее время достаточно высоко ценится его шкура. В годы неурожая основных кормов хищник иногда нападает на человека.

Воздействие человека на популяцию медведя в районах промышленного освоения угодий существенно. Беспокойство, преследование и прямое истребление приводят к заметному снижению численности этого крупного зверя. Негативное влияние на популяции медведей оказывает разработка месторождений и строительство нефте и газопроводов нередко пролегающих через лесные массивы в вершинах таёжных речек – местах, где медведи залегают в берлоги, и которые они вынуждены впоследствии покидать.

Численность медведя бурого сильно не варьирует, изменяясь от 5 360 особей в 2010 году до 6 750 особей в 2011 и 2012 годах, рисунок 5.12.

В автономном округе наиболее высокая численность бурого медведя зарегистрирована в Березовском, Нижневарттовском районах.

Медведь, самый крупный хищник тайги, имеет важное хозяйственное значение. У хантов и манси этот зверь считается священным животным. В прошлом добыча его обычно была результатом коллективной охоты и сопровождалась ритуальным праздником. В настоящее время основные мотивы охоты на этого зверя - получение трофейной шкуры и ценной мясной продукции. С целью исключения заражения людей трихинеллёзом мясо должно обязательно проходить ветеринарную экспертизу.

В целом же добыча медведя чаще носит случайный характер.

Рисунок 5.12

Динамика численности медведя бурого в автономном округе (2010-2019 гг.),  
особей



Рысь – *Felis lynx* (Linnaeus, 1758). Малочисленный вид. Северная граница распространения рыси в равнинной части Западной Сибири совпадает с границей северной тайги. Однако в автономном округе этот вид всюду крайне редок.

Рысь придерживается участков тайги с густым подлеском и зарастающих гарей, где, как правило, наблюдается наибольшая плотность зайца-беляка, являющегося основным объектом питания хищника в зимнее время. Рысь – животное осёдлое. Однако при недостатке кормов звери выходят далеко за пределы своего участка и широко бродят в поисках пищи. Перемещение зверей по территории в зимний период связано в основном с поиском очагов высокой численности зайца-беляка. Главным условием существования рыси является обилие животных, служащих основной добычей хищника, – зайцев, в меньшей степени – тетеревиных птиц.

На участке обитания зверей обязательно наличие высокоствольных деревьев, буреломов, где они могут укрыться от преследования и спокойно вывести потомство. Несмотря на то, что рысь имеет небольшую удельную нагрузку на снег за счёт густого опушения крупных лап, она избегает участков тайги с рыхлым снегом.

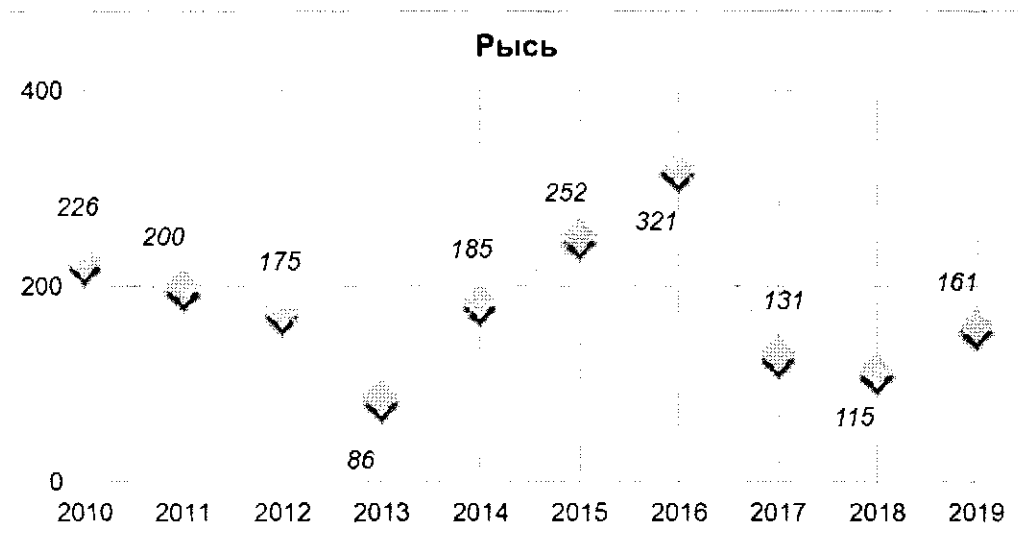
Численность рыси в значительной мере связана с динамикой численности зайца-беляка. Резкое уменьшение обилия последнего приводит к сокращению численности рыси.

Через год после массового размножения зайца-беляка, как правило, наблюдается увеличение плотности населения рыси.

Численность рыси в автономном округе стабильно низкая, встречается спорадически, наибольшее количество особей было учтено в 2016 году (321 особей), численность преимущественно зарегистрирована в Кондинском районе, рисунок 5.13.

Рисунок 5.13

Динамика численности рыси в автономном округе (2010-2019 гг.), особей



Росомаха – *Gulo gulo* (Linnaeus, 1758). В таёжной зоне Западной Сибири росомаха широко распространена. Этот вид предпочитает малолюдные редколесные территории, поселяется в лесах с участками бурелома и болотами, изрезанными реками и ручьями, живёт и в лесных островах среди обширных водораздельных заболоченных пространств. Росомаха – малочисленный зверь и никогда не образует высоких плотностей. В тайге зимой высокий снежный покров нередко создаёт росомахе преимущество перед другими хищниками при преследовании добычи. В этот период росомаха ведёт бродячий образ жизни, проходя за сутки от 20 до 80 км. Самый распространённый способ добычи пищи – собирательство, нападают звери чаще на молодняк и ослабленных взрослых животных. Жизнь росомахи в зимнее время тесно связана с копытными и зайцем-беляком – основными кормовыми объектами хищника. В пищевом рационе, кроме лося и зайца-беляка, встречаются мелкие грызуны, птицы, земноводные. Не отказывается росомаха от рыбы и падали. В небольшом количестве этот хищник потребляет ягоды, кедровые орехи, грибы и насекомых.

Близости человеческого жилья росомаха избегает. Летом звери значительно менее подвижны, чем зимой, и не уходят далеко от логова, которое устраивают обычно в небольшом углублении под выворотнем в самых глухих и труднодоступных местах. На территории автономного округа – стабильно редкий вид.

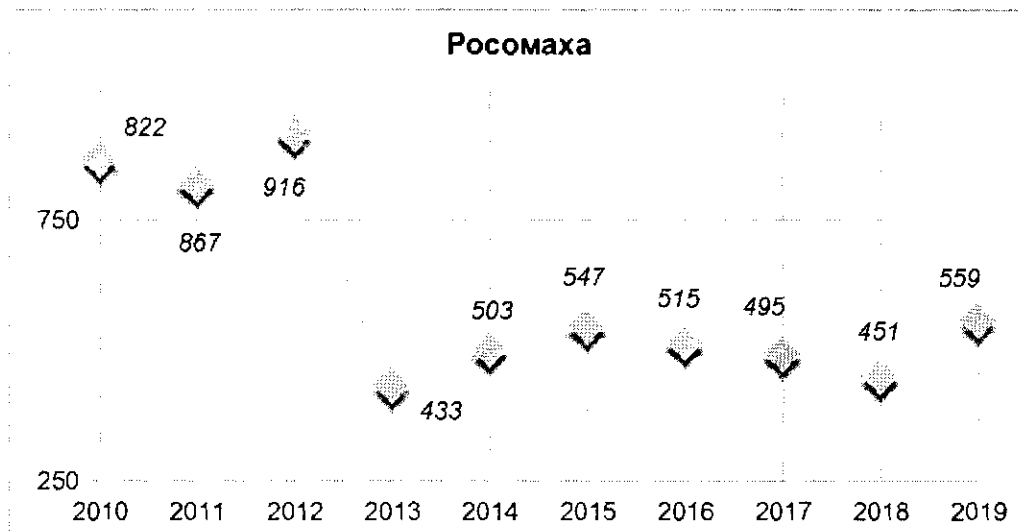
Зимой встречается в местах скопления парнокопытных животных (лось, дикий северный олень). Значительная часть ареала вида находится в северных частях автономного округа.

В 2010-2012 годы численность росомахи варьировала от 822 до 916 особей, тогда как в период с 2013 г. по 2019 г. количество особей не превышало 559, рисунок 5.14.

Добыча зверей чаще носит случайный характер и особого хозяйственного значения не имеет.

Рисунок 5.14

Динамика численности росомахи в автономном округе (2010-2019 гг.), особей



Ласка – *Mustela nivalis* (Linnaeus, 1758). Самый мелкий представитель хищных млекопитающих, масса тела которого не превышает 50-60 г. Широко распространенный вид. Места обитания ласки, как и горностая, чаще приурочены к опушечным стациям, поймам рек и берегам озер с зарослями кустарников. Численность зверьков невысока. Охотники ласку специально не добывают, иногда она попадает в ловушки, выставленные на других пушных зверей. Хозяйственного значения вид не имеет.

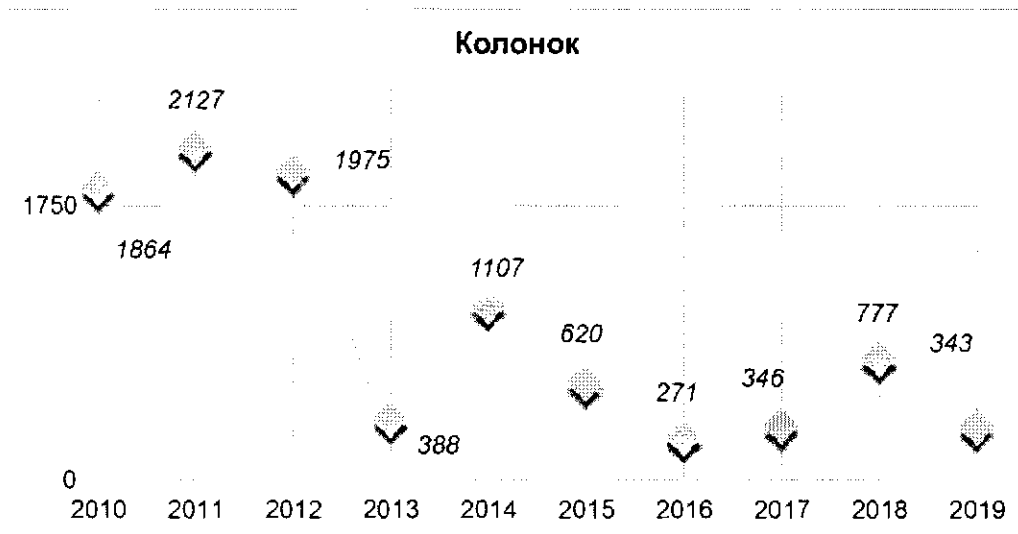
Колонка – *Mustela sibirica* (Pallas, 1773). Распространен на большей части таёжной зоны Западной Сибири. Северная граница ареала этого хищника проходит через верховья рр. Надым, Пур и Таз. Обитает в основном по поймам рек, окраинам болот, лесным опушкам, гарям и вырубкам. На территории Ханты-Мансийского автономного округа – Югры распространен повсеместно редко. В тайге предпочитает старые гари, зарастающие лиственными лесами. Общим для всех типов местообитаний колонка является наличие в них мелколиственного или кустарникового яруса. Редких лесов, лишенных подлеска, так же, как и полностью открытых пространств, зверек избегает. Характерной чертой динамики населения колонка является значительные колебания как его численности, так и пространственного распределения. Это связано с тем, что оптимум ареала колонка в Западной Сибири расположен южнее, стабильно вид заселяет только подзону южной тайги.

Численность колонка за последние пять лет не превышала 620 особей, преимущественно встречается в Ханты-Мансийском, Березовском и Сургутском районах, рисунок 5.15.

В настоящее время значение колонка в пушном промысле несущественно.

Рисунок 5.15

Динамика численности колонка в автономном округе (2010-2019 гг.), особей



Куница лесная – *Martes martes* (Linnaeus, 1758). На территории Ханты-Мансийского автономного округа – Югры вид немногочисленный. Лесные куницы — животные с выраженным территориальным поведением, маркирующие свой ареал с помощью секрета, выделяемого анальной железой. Они обороняют границы своего ареала от однополых сородичей, но ареалы самцов и самок часто пересекаются. Размеры ареалов сильно варьируют, хотя ареалы самцов всегда крупнее ареалов самок. Различия наблюдаются и в связи с временами года — зимой ареалы отдельных особей до 50 % меньше, чем летом. Лесные куницы всеядны, но предпочитают мелких млекопитающих (например, полёвок и белок), а также птиц и их яйца. Не брезгают и пресмыкающимися, лягушками, улитками, насекомыми и падалью. Осенью частью их пищей могут быть фрукты, ягоды и орехи. Поздним летом и осенью она накапливает и складывает запасы пищи для холодного времени года.

В 80 годах отмечались четыре крупных очага куницы на территории автономного округа – Саранпаульский, Казымский, Кондинский и Белогорский, а общая численность оценивалась в 1,8 тыс. особей.

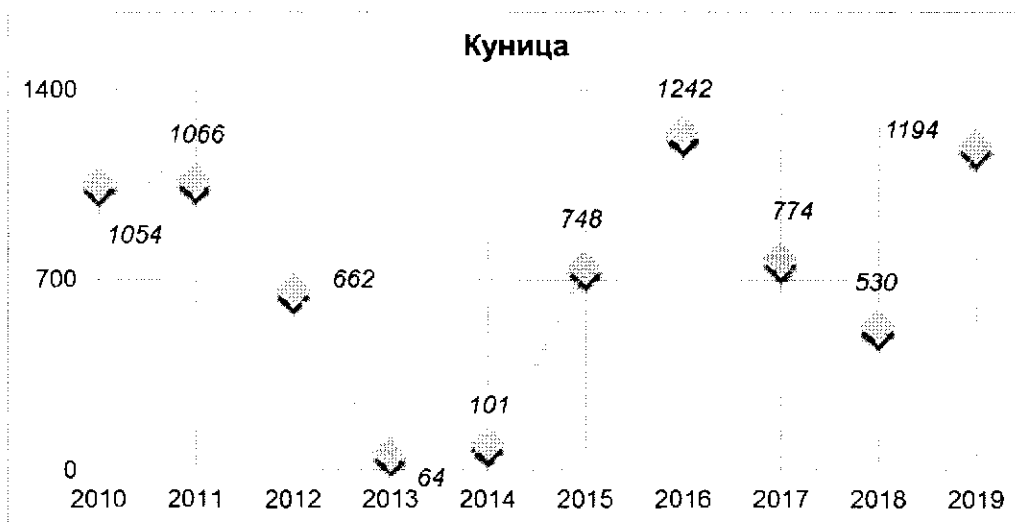
В последние десять лет количество особей не превышает 1242 (учтено в 2016 году), рисунок 5.16.

Преимущественно регистрируется в Кондинском и Ханты-Мансийском районах.

Промыслового значения на территории автономного округа не имеет.

Рисунок 5.16

Динамика численности куницы в автономном округе (2010-2019 гг.), особей



Выдра – *Lutra lutra* (Linnaeus, 1758). Распространение выдры тесно связано с водоёмами, пригодными для обитания вида. Для этого зверя очень важен характер берегов водоёмов, где он устраивает выводковые норы и находит защиту от врагов. Выдра предпочитает лесные реки с сильно захламлёнными берегами и извилистым руслом, изобилующим завалами подмытых течением деревьев, что делает непроходимыми эти реки не только для лодки, но и для пешего человека. Встречается она также по берегам крупных проточных озёр и по межозёрным протокам. Существенное значение в пригодности водоёма, особенно в зимнее время, имеет обилие рыбы. Для существования зимой выдре необходимо наличие полыней, промоин, пустот подо льдом, образующихся при зимнем спаде воды. Это даёт ей возможность беспрепятственно проникать в воду и добывать там пищу. Наледи и сплошное промерзание водоёмов делает их непригодными для обитания выдры.

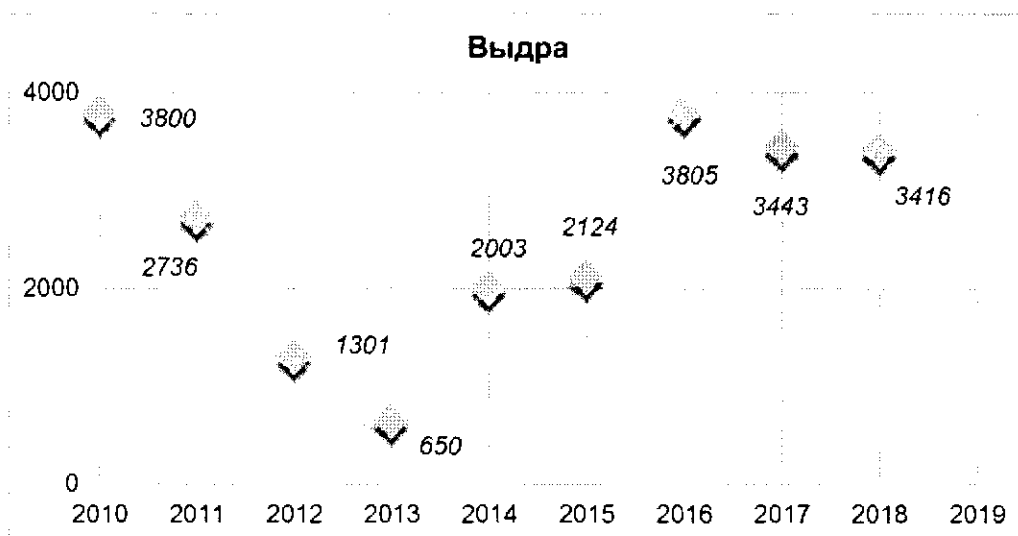
В питании выдры преобладают позвоночные животные, прежде всего рыба. Лягушки, птицы, мелкие млекопитающие и беспозвоночные занимают важное место, но потребление их имеет сезонный характер.

Мех выдры высоко ценится, но роль её как пушного вида в регионе несущественна.

По данным учета наиболее высока численность выдры в угодьях Березовского и Ханты-Мансийского районов. В 2012 – 2013 годах наблюдался депрессивный период, после чего отмечен подъем до 3805 особей в 2017 году, рисунок 5.17.

Мех выдры высоко ценился, и роль её как пушного вида в регионе была существенна. В настоящее время в заготовку шкурки практически не поступают. Коренные жители используют мех выдры при изготовлении национальной одежды.

Динамика численности выдры в автономном округе (2010-2019 гг.), особей



#### Отряд ПАРНОКОПЫТНЫЕ (ARTIODACTYLA).

Лось – *Alces alces* (Linnaeus, 1758). Распространен повсеместно, однако сезонные станции этого вида очень разнообразны, поэтому плотность населения лося различается во районах. Распределение лосей по территории обусловлено наличием и доступностью летних и зимних кормов и степенью воздействия фактора беспокойства.

Рубка коренных лесов и появление на их месте молодняков в целом были бы благоприятны для лося, если бы это не сопровождалось чрезмерным прямым преследованием. При смене сезонных местообитаний животные вынуждены мигрировать на большие расстояния, при этом часть из них гибнет. Излюбленными местообитаниями лосей являются богатые ивняками поймы рек, лесонасаждения с хорошо развитым подростом и подлеском, зарастающие гари.

Лосю региона свойственны сезонные миграции.

В целом плотность лося сравнительно невысока.

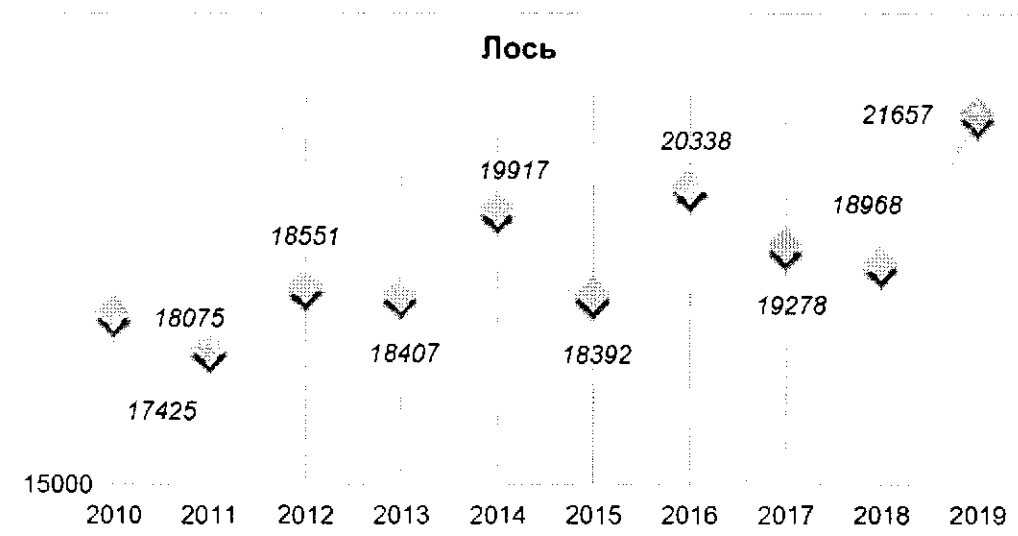
Причиной невысокой плотности лося является недостаток разнообразия кормов.

Ресурсы лося распределены по территории автономного округа достаточно равномерно.

Наиболее значительны ресурсы лося, учтенные за последние 4 года, наблюдаются в Березовском, Ханты-Мансийском, Нижневартовском районах.

Численность лося изменяется от 17 425 особей в 2010 году до 21 657 особей в 2019 году, рисунок 5.18.

Динамика численности лося в автономном округе (2010-2019 гг.), особей



Возрастная структура стада, во многом определяющая продуктивность, подвержена значительному влиянию как внешних условий, так и промыслу. Доля молодняка значительно изменяется по годам. Невысокий процент молодых животных в лесной зоне свидетельствует о высокой их смертности, особенно в многоснежные годы. По мере расширения доступности угодий, усиления преследования и промысла отмечаются кочевки коров с телятами в труднодоступные, кормные и охраняемые местообитания.

Лось является важным промысловым видом. Этот зверь исконно был одним из основных объектов охоты у хантов, манси и в значительной степени определял благополучие аборигенного населения. В прошлом ханты, манси охотились на лося и северного оленя, как правило, коллективно, добычу делили по числу участников. Иногда на миграционных путях в местах сужения лесных массивов среди болот охотники ставили изгороди и сооружали самострелы.

В настоящее время в связи с интенсивным освоением ископаемых ресурсов в регионе резко возрос приток людей, в результате пресс охоты на лося значительно увеличился. Зачастую зверей несанкционированно отстреливают как при случайных встречах, так и целенаправленно, преследуют их с использованием авиации, вездеходной техники и автотранспорта, иногда добывают с помощью петель, установленных на путях миграций животных.

Северный олень – *Rangifer tarandus* (Linnaeus, 1758). Дикий северный олень – важный компонент биоценозов Западной Сибири. В недалёком прошлом он играл заметную роль в жизни аборигенного населения. Являясь объектом промысла, северный олень был источником мяса и кожевенно-мехового сырья. На протяжении последнего столетия широко культивировалось разведение домашних северных оленей. Совхозные стада

занимали значительную часть пригодных для пастбы угодий, вытесняя дикого оленя в отдалённые места. За последние десятилетия развивающаяся нефтегазовая промышленность, строительство дорог, трубопроводов, вырубка лесов, пожары и другие виды трансформации мест обитания дикого оленя привели к значительному сокращению численности последнего. В летний период копытные держатся небольшими стадами на обширных плоскобугристых болотах, где больше сочных кормов, а ветер помогает спастись от кровососущих насекомых. В конце сентября олени группируются в более крупные стада и откочёвывают на зимние местообитания, часть зверей остаётся на верховых водораздельных болотах таёжной зоны. В этот период они предпочитают грядово-мочажинные комплексы болот с наличием островов древесной растительности, имеющие хорошие кормовые и защитные условия.

Снижение численности оленя, начавшееся в Тюменской области в 1970-х гг., в начале 1980-х гг. приобрело катастрофический характер. Особенно напряжённая обстановка сложилась на путях сезонных миграций дикого северного оленя, для которого на первоначальном этапе промышленного освоения территории даже простые зимники были преградой. Концентрируясь возле дорог, магистралей трубопроводов, линий связи, олени становились лёгкой добычей хищников и браконьеров. Запрет охоты на северного оленя на пять лет (1980-1985 гг.) оказался малоэффективным, поскольку повсюду продолжалась нелегальная добыча зверей. В автономном округе существовало несколько крупных группировок дикого северного оленя: кондинская группировка (арантурская, кондинская, таповская, леушинская), сосьвинская таежная группировка.


С 2013 года дикий северный олень включен в Красную книгу автономного округа.

Численность северного оленя за десять лет изменялась от 1165 особей в 2010 году до 2547 особей в 2019 году, рисунок 5.19.

Основное поголовье оленя сосредоточено в Березовском районе.

Рисунок 5.19

Динамика численности северного оленя в автономном округе (2010-2019 гг.), особей



С целью восстановления численности популяций до промыслового уровня охота на дикого северного оленя в автономном округе запрещена.

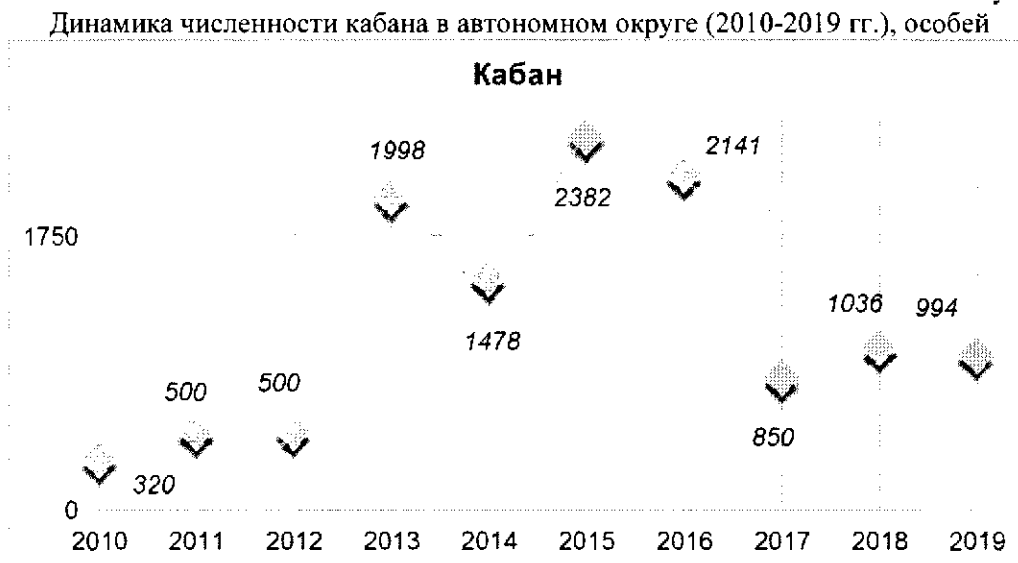
Кабан – *Sus scrofa nigripes* (Blandorf, 1875) встречается в южных районах автономного округа, на территории, обильной водоемами, болотами, а также в местах, заросших камышом и кустарником. Кабаны относятся к животным, ведущим, за некоторым исключением, стадный образ жизни. Стадо кабанов состоит из самок с их детенышами и юных самцов. Старые самцы держатся обособленно и возвращаются в стадо только для спаривания. С ноября по январь у самок период течки, а для самцов – это время жестоких схваток. Самка вынашивает детенышей примерно 18 недель. Обычно рождается по 4 – 6 детенышей. В основном кабан питается растительной пищей, употребляет клубни и корневища различных растений, плоды деревьев, ягоды. Вдобавок к растительной пище он поедает позвоночных, змей и прочих мелких животных. Один из основных способов добывания еды – рытье.

Единичные представители вида в течение ряда лет ежегодно регистрировались в различных районах автономного округа. Численность и границы ареала кабана в прошлом претерпевали глубокие изменения, что сопровождалось весьма значительными пространственными перемещениями этого зверя, продолжительным, зачастую изолированным существованием отдельных географических группировок.

В настоящее время происходит расширение ареала, что подтверждается учетными данными.

За последние четыре года учеты свидетельствуют о наличии данного вида в Кондинском (преимущественно), Ханты-Мансийском, Нефтеюганском и Советском районах.

Численность кабана за 10 лет изменялась значительно: от 320 особей в 2010 году до 2382 особей в 2015 году, рисунок 5.20.



## КЛАСС ПТИЦЫ – AVES.

### Отряд ГУСЕОБРАЗНЫЕ (ANSERIFORMES).

Фауна гусеобразных в автономном округе насчитывает 37 видов, из них гнездится – 18, встречается на пролете – 8, случайное пребывание относится к 11 видам. Массовыми промысловыми являются: кряква – *Anas platyrhynchos* (Linnaeus, 1758), чирок-свистунок – *Anas crecca* (L., 1758), свиязь – *Anas penelope* (L., 1758), шилохвость – *Anas acuta* (L., 1758), чирок-трескунок – *Anas querquedula* (L., 1758), широконоска – *Anas clypeata* (L., 1758), морская чернеть – *Aythya marila* (L., 1758), хохлатая чернеть – *Aythya fuligula* (L., 1758), гоголь – *Vucephala clangula* (L., 1758), синьга – *Melanitta nigra* (L., 1758), морянка – *Clangula hyemalis* (L., 1758), луток – *Mergus albellus* (L., 1758), длинноносый крохаль – *Mergus serrator* (L., 1758), большой крохаль – *Mergus mergus* (L., 1758).

Гагары, поганки и лысухи охотничье-промыслового значения не имеют вследствие низкого качества мяса, малочисленности и трудности добывания. На пролете в значительном количестве бывают гуси: гуменник, белолобый и серый.

Основные места обитания водоплавающих – пойменные водоемы (русла рек, протоки, старицы, пойменные озера и сора). Внепойменные водоемы (истоки рек, таежные озера и озера верховых болот) не играют существенную роль в жизни этой группы птиц. Гнездящиеся виды водоплавающих птиц по характеру распространения разделяются на 4 группы: широко распространенные – 6 видов, северного распространения – 6 видов, южного распространения – 4, западного и восточного по 1 виду. По территории автономного округа водоплавающие распределены крайне неравномерно. Наибольшей плотности их население достигает в обширной пойменной системе реки Обь, где обитает основная масса дичи. Однако и в пойменных местообитаниях численность птиц может быть крайне низкой


на довольно больших территориях, особенно вблизи населенных пунктов и в районах с интенсивным хозяйственным использованием естественных угодий, что связано с действием факторов беспокойства и значительным изменением экологической обстановки – сокращением площадей и ухудшением качества угодий. Именно в связи с этим происходит перераспределение их ресурсов, изменяется видовой состав и сокращается численность.

Учету в 2016-2018 годах подлежали гуси, лебеди, кряква, шилохвость, чирки, прочие речные утки, нырки, чернеть хохлатая, гоголь, прочие нырки, крохали, лысуха.

Наибольшая численность уток характерна для районов с развитой озерной и озерно-пойменной системой. Преимущественно численность уток не превышает 5 092 027 особей, рисунок 5.21.

Рисунок 5.21

Динамика численности уток (речных и нырковых) в автономном округе (2010-2019 гг.), особей



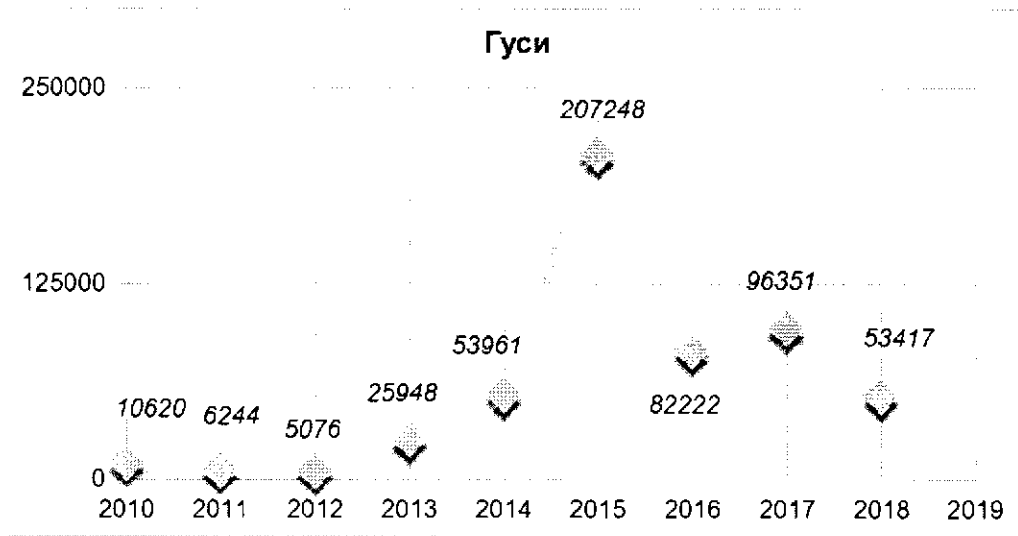
Наиболее крупные представители гусеобразных – гуси и лебеди – с 2005 года также учитываются отдельно.

Наибольшая численность гусей наблюдалась в Белоярском и Березовском районах.

Преимущественно численность гусей не превышает 96 351 особь, рисунок 5.22.

Рисунок 5.22

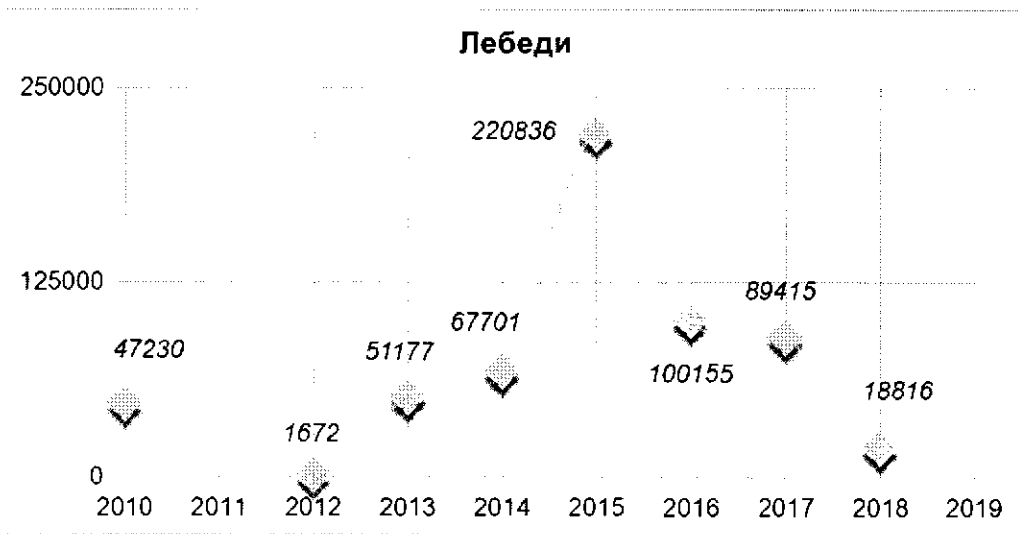
Динамика численности гусей в автономном округе (2010-2019 гг.), особей



Максимальная численность лебедей отмечается в Березовском и Ханты-Мансийском районах. Численность лебедей в основном не превышает 100 155 особей, рисунок 5.23.

Рисунок 5.23

Динамика численности лебедей в автономном округе (2010-2019 гг.), особей



Все виды водоплавающих птиц, обитающих на данной территории, являются объектами любительской охоты (как весной, так и в летне-осенний период). Основная охотничья нагрузка ложится на уток, обитающих на наиболее доступных для людей водоёмах. Основу весенней добычи из речных уток составляют чирки, свиязь, шилохвость, кряква и широконоска, из нырковых — хохлатая чернеть и гоголь.

Отряд КУРООБРАЗНЫЕ (GALLIFORMES). Фауна тетеревиных птиц в автономном округе представлена рябчиком, тетеревом, глухарем и белой куропаткой.

Белая куропатка – *Lagopus lagopus* (Linnaeus, 1758). Распространение белой куропатки в пределах автономного округа неодинаково: наиболее часто встречается она там, где большие площади заняты болотами и где меньше сказывается антропогенное влияние. В сильно облесённых районах куропатка встречается значительно реже.

Основные места обитания белой куропатки – кустарничково-мохово-лишайниковые плоскобугристые болота. При этом распределение птиц неравномерное – предпочитают они участки болот с наиболее развитой кустарничковой растительностью (по границе болота и леса, по берегам озёр). В этих местах располагается большинство гнездовых территорий, здесь же впоследствии обитают выводки птиц. Наоборот, в кустарниках (ерниках и ивняках) куропатки придерживаются более разреженных участков, чередующихся с прогалинами и полянами.

В лесных типах птицы встречаются значительно реже: с небольшой плотностью обитают они в редколесьях, светлохвойных и лиственничных лесах. В течение бесснежного периода белые куропатки держатся в пределах своих выводковых территорий или поблизости от них и в связи с этим распределены по угодьям относительно равномерно.


С установлением постоянного снежного покрова и переходом на питание древесными кормами (почками и побегами карликовой берёзы и различных видов ив, реже – побегами и серёжками березы пушистой и бородавчатой) птицы совершают регулярные перекочёвки, связанные с поиском более кормных участков. В этот период куропатки концентрируются по поймам больших и малых рек, берегам озёр, окраинам болот, редколесьям, то есть в местах, где наиболее развита кустарниковая растительность (ивняки, ерники, плодоносящие березняки).

Зимой вследствие перераспределения птиц по угодьям максимальное обилие белых куропаток в районе исследований наблюдается в приозёрных и пойменных ивняках, в редколесьях с наличием незанесенных снегом кустарников и лесонасаждениях с наличием березы, по кустарникам вдоль дорог. В этот период размер стай куропаток достигает иногда 20-30 особей.

В зимний период белая куропатка – один из основных объектов любительской охоты.

Пик численность белой куропатки был в 2014 году (2192870 особей), в другие годы десятилетнего периода варьировалось от 563 867 в 2018 году до 121 559 в 2015 году, рисунок 5.24.

Динамика численности белой куропатки в автономном округе (2010-2019 гг.), особей



По административным районам белая куропатка распределена неравномерна, наибольшая численность чаще всего в последние четыре года отмечена в Нижневартовском и Сургутском районах, где в большей степени присутствует эффект миграции из северо-таежной зоны.

Тетерев – *Lyrurus tetrix* (Linnaeus, 1758). Березняки и осинники, чередующиеся с полями, – самые излюбленные места летнего обитания тетеревиных выводков. Наибольшая плотность достигается в березовых лесах. Весной тетеревиные тока формируются на болотах, ещё незаросших вырубках и гарях, лесных полянах и прогалинах. Гнезда самки устраивают недалеко от токовищ. Выводковыми станциями служат окраины редколесий и лесных островов, зарастающие вырубки, широкие лесные просеки – места, наиболее богатые кормами (причём не только растительными, но и животными, которые особенно необходимы птенцам в период их роста).

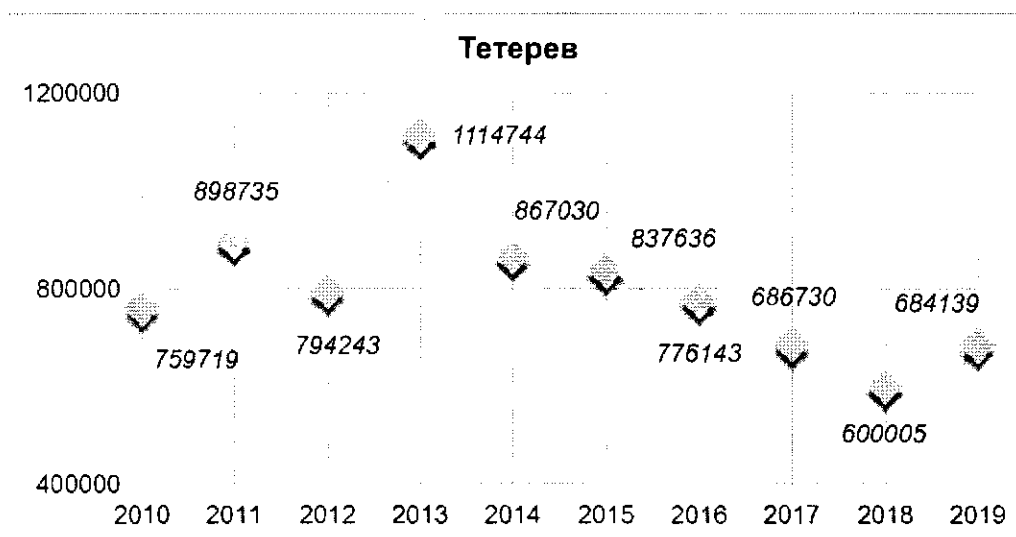
По мере подрастания птенцов выводковая территория увеличивается. В конце лета тетерева в основном держатся на ягодниках. В сентябре происходит распад выводков. В октябре начинается образование стай, предпосылкой чему является концентрация птиц в местах наибольшего обилия кормов. С установлением снежного покрова тетерева совершают значительные по расстоянию перекочевки, связанные с поиском более кормных участков.

В пределах всего ареала основной объект зимнего рациона птиц – берёзовые сережки, в связи с чем зимнее распределение тетеревиных стай по угодьям связано с распространением берёзовых или смешанных с преобладанием берёзы лесов. Среди факторов, сдерживающих рост численности тетерева, – сильный пресс охоты в отдельных районах автономного округа.

Численность тетерева за последние десять лет характеризовалась максимальной в 2013 году (1 114 744 особи), рисунок 5.25.

Рисунок 5.25

Динамика численности тетерева в автономном округе (2010-2019 гг.), особей



Наибольшая плотность тетерева преимущественно отмечается в Кондинском и Ханты-Мансийском районах.

В прошлом тетерев имел существенное промысловое значение. В настоящее время – один из основных объектов любительской охоты, особенно зимой.

Глухарь – *Tetrao urogallus* (Linnaeus, 1758). Среди тетеревиных птиц этот вид наиболее чувствителен к негативному воздействию антропогенных факторов (сплошным рубкам леса и другим нарушениям местообитаний, особенно в местах токовищ, легальной охоте и браконьерству, беспокойству). Во второй половине лета и в начале осени хорошими для глухаря угодьями являются разреженные смешанные леса, что объясняется наиболее высокой урожайностью ягодников (брусничников, голубичников) в таких насаждениях. Среди всех лесов птицы предпочитают зеленомошно-кустарничковые типы; в чистых лишайниковых лесах они встречаются относительно редко. В зимний период для глухаря особенно возрастает ценность сосновых и кедровых лесов в связи с тем, что хвоя сосны, в меньшей степени кедра, является основным объектом зимнего рациона птиц. Весной, в период размножения, глухари концентрируются в окрестностях токовищ, которые чаще располагаются в заболоченных хвойных насаждениях или по лесным гривам среди болот. В районах, ненарушенных антропогенной деятельностью, общая площадь крупных токовищ может достигать многих квадратных километров.

Глухарка устраивает своё гнездо обычно не далее 1 км от тока. В связи с этим и глухаринные выводки, особенно в первое время, держатся неподалеку от токовищ. Постепенно территория, осваиваемая выводком,

расширяется; в конце лета птиц чаще можно встретить в местах с хорошим плодоношением ягодников.

Важным объектом осеннего рациона глухарей является пожелтевшая хвоя лиственницы, поэтому непродолжительный период осенью птицы держатся в насаждениях с присутствием этой древесной породы. Глухари достаточно оседлы и существенных перемещений обычно не совершают. Наиболее консервативны взрослые самцы, которые круглый год обитают, как правило, в районе токовища. Наибольшей подвижностью отличаются молодые самки, особенно осенью, в период расселения молодняка по территории.


Локальные перемещения птиц связаны чаще с сезонной сменой кормов, а также с поиском мест, подходящих для сбора гастролитов осенью и весной. Необходимость пополнения запасов гальки, нужной для механической переработки грубых растительных кормов, вынуждает глухарей вылетать на отсыпанные полотна дорог, песчаные карьеры и другие места искусственных или естественных обнажений грунта, где птицы нередко становятся жертвой браконьерской добычи с различных видов транспорта.

Наиболее высокая численность вида наблюдалась в последние четыре года в Березовском, Сургутском, Нижневартовском районах. Количество особей имеет тенденцию к понижению с 2011 года, рисунок 5.26.

По сравнению с другими видами тетеревиных птиц, популяции глухаря в наибольшей степени подвержены воздействию деятельности человека. Влияние это сказывается главным образом через трансформацию угодий (в первую очередь вырубание лесов) и уничтожение глухариних токовищ, постоянное беспокойство, а также через браконьерский отстрел птиц (особенно осенью, в период сбора гастролитов, когда глухари концентрируются вдоль дорог, вблизи карьеров и других искусственных обнажений грунта). По этим причинам в районах эксплуатируемых месторождений, особенно в период их обустройства, а также в местах строительства автомобильных дорог и трубопроводов численность глухарей резко сокращается.

Глухарь – объект любительской охоты.

Динамика численности глухаря в автономном округе (2010-2019 гг.), особей



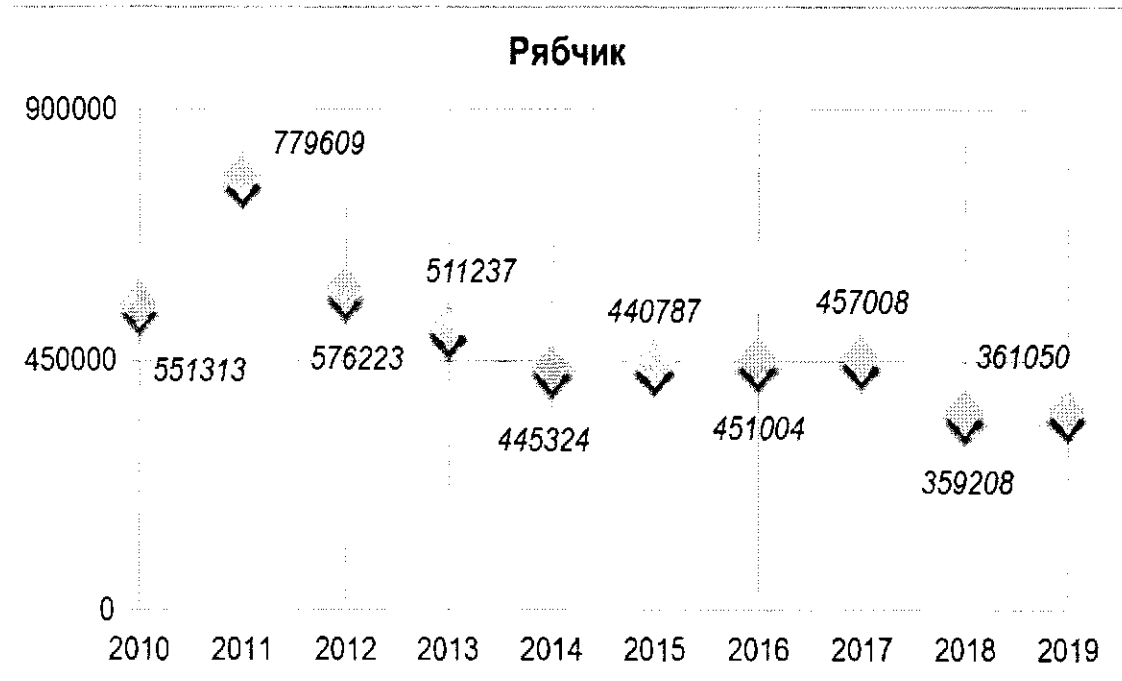
Рябчик – *Tetrastes bonasia* (Linnaeus, 1758). Предпочитаемые места обитания рябчика – смешанные елово-берёзовые и берёзово-темнохвойные леса с наличием хорошо развитого подлеска из ольхи и рябины, чередующиеся с полянами и редианами, где выше плодоношение ягодников. Остальные типы лесонасаждений рябчики заселяют с меньшей плотностью. Наименее подходят для обитания птиц чистые сосновые или лиственничные лишайниковые леса. На болотах рябчик не обитает; редкие встречи птиц здесь имеют случайный характер и могут отмечаться в основном в конце лета и осенью лишь в приграничной с лесными массивами полосе, куда птицы могут вылетать кормиться ягодами. Из тетеревиных птиц рябчик является наиболее оседлым видом: иногда пара рябчиков может в течение всей жизни обитать на площади всего в несколько гектаров. Небольшие перемещения птиц по территории связаны главным образом с сезонной сменой кормовых биотопов, более значительные – с осенним рассредоточением молодняка по угодьям. Основные лимитирующие факторы – погодные условия в период размножения, воздействие хищников, а также условия зимовки, в том числе наличие достаточного количества зимних кормов. Основу кормового рациона составляют серёжки берёзы и ольхи, в связи с этим зимой рябчики держатся в стациях с присутствием в древостое данных лиственных пород. Негативно на численности могут сказаться сильные морозы в начале зимы при малой высоте снежного покрова, когда птицы лишены возможности зарываться в снег для ночевки.

Численность данного вида на территории автономного округа имеет тенденцию к понижению с 2011 года (779 609 особей), рисунок 5.27.

Наибольшая плотность рябчика в последние четыре года встречалась в Нижневартовском, Ханты-Мансийском, Советском и Сургутском районах.

Рябчик – обычный объект любительской охоты в осенний период. Зимой добывается значительно реже.

Рисунок 5.27  
Динамика численности рябчика в автономном округе (2010-2019 гг.), особей



## 5.2. Информация о динамике использования охотничьих ресурсов в автономном округе

Основными целями добычи охотничьих ресурсов на территории автономного округа являются добыча в целях заготовки, производства и продажи продукции охоты и добыча с целью личного потребления продукции охоты (любительская и спортивная охота), также развита трофейная охота.

Объектами добычи являются копытные животные (лось, кабан), медведь, пушные звери (белка, соболь, колонок, норка, лисица, ондатра, горностай и др.), боровая (глухарь, тетерев, рябчик, белая куропатка) и водоплавающая (утки, гуси) дичь, таблица 5.22.

С целью охраны, сохранения, воспроизводства и регулирования численности охотничьих ресурсов на особо ценные виды устанавливается лимит добычи – объем допустимой годовой добычи охотничьих ресурсов на территории субъекта РФ. Лимиты определяются на основе численности каждого вида охотничьего ресурса. На основе лимитов в отношении каждого охотничьего угодья (хозяйства) определяются квоты.

Лимиты утверждаются на каждый охотничий сезон (таблицы 5.23, 5.24, 5.25).

Сдача сведений о добыче охотничьих ресурсов юридическими лицами и индивидуальными предпринимателями неполная, так как законодательством РФ не установлены данные обязательства (таблицы 5.23-5.25).

С 2010 года перечень охотничьих животных, на который устанавливается лимит добычи, сильно сократился, и в настоящее время представлен такими видами, как лось, бурый медведь, соболь, выдра, барсук, рысь (до 2012 года – кабан).

Динамика использования охотничьих ресурсов муниципальных районов автономного округа по сезонам добычи 2010-2011 – 2018-2019 гг., по данным отчитавшихся юридических лиц и индивидуальных предпринимателей, представлена в таблицах 5.26-5.42.

Средние объемы использования охотничьих ресурсов, в том числе основных (лимитируемых) видов, за сезоны охоты 2010-2011 – 2018-2019 гг. переданы на рисунках 5.28 и 5.29.

В отношении охотничьих объектов, на которые не устанавливается лимит, рассчитываются нормы добычи в охотничий сезон на 1 охотника.

Информация по добыче охотничье-промысловых ресурсов представлена Департаментом недропользования и природных ресурсов автономного округа (12-Исх-16403 от 22 июля 2019 года).

Роста заготовок не наблюдается. Наибольший процент освоения лимитов отмечался в 2010 году (медведь бурый – 33,3 %, соболь – 49,9 %), в 2011 г. – лось – 65 %, таблица 5.23.

Таблица 5.22

Динамика добычи охотничьих ресурсов по сезонам охоты 2010-2011 – 2018-2019 гг.

Вид животного	Объем добычи по сезонам охоты, особей								Средний объем добычи за сезоны охоты
	2010- 2011	2012- 2013	2013- 2014	2014- 2015	2015- 2016	2016- 2017	2017- 2018	2018- 2019	
Барсук	16	5	5	13	10	16	15	12	12
Белка	2709	4807	612	7452	1174	2244	1173	748	2615
Боровая дичь	-	-	-	12	-	4924	3580	3622	3035
Бурый медведь	83	7	73	158	190	226	263	190	149
Волк	11	-	6	-	-	8	2	-	7
Выдра	5	11	3	7	6	8	-	2	6
Глухарь	-	-	-	2518	2349	2372	2545	3686	2694
Гоголь	-	-	-	776	598	48	486	97	401
Гуси	-	-	-	44	-	232	87	90	113
Гусь белолобый	-	-	-	962	1197	1819	1352	1462	1358
Заяц	634	864	734	1046	940	1012	1343	674	906
Иные птицы, видовая принадлежность которых не установлена	-	-	-	21	-	2292	2873	-	1729
Кабан	3	2	8	-	-	3	-	24	8
Кидус	-	-	-	2	-	-	-	-	2
Колонок	-	-	5	21	26	-	-	-	17
Красноголовый нырок	-	-	-	32	18	-	29	-	26
Кряква	-	-	-	3227	4190	267	3136	730	2310
Кулики	-	-	-	50	-	118	50	49	67
Куница	-	15	77	225	9	-	-	-	82
Куропатка белая	-	-	-	5718	4655	3609	4062	1112	3831
Лисица	56	378	28	190	135	65	106	105	133
Лось	394	301	299	372	324	308	267	251	315
Норка	31	30	-	150	35	-	1	-	49
Ондатра	465	3780	129	3449	463	48	76	-	1201
Песец	-	-	-	84	-	-	-	-	84
Росомаха	-	6	5	18	12	15	5	5	9
Рысь	1	-	-	4	-	1	-	-	2
Рябчик	-	-	-	8093	8864	10008	11623	5631	8844
Связь	-	-	-	3994	3814	359	2797	435	2280
Соболь	1685	4773	5455	3903	4686	7777	8296	1154	4716
Тетерев	-	-	-	6501	5402	3176	6066	6208	5471
Утка серая	-	-	-	427	259	25155	472	37556	12774
Утки	-	-	-	27935	-	27169	19692	28915	25928
Чернеть	-	-	-	3742	-	227	2336	680	1746
Чирок	-	-	-	5040	-	313	2273	-	2542
Шилохвость	-	-	-	1646	-	424	1332	111	878
Широконоска	-	-	-	438	-	256	369	97	290
Горностай	-	10	-	-	2	197	-	-	70
Нырки	-	-	-	-	-	-	14	289	152
Прочие речные утки	-	-	-	-	-	-	18584	374	9479
Водоплавающие	-	-	-	-	-	368	4304	6870	3847

Таблица 5.23  
Утвержденные лимиты добычи и их освоение на территории автономного округа за период  
2010 – 2013 гг., особей

Вид животного	2010				2011				2012				2013			
	численность, шт.	лимит изъятия, шт.	добыча, шт.	Процент	численность, шт.	лимит изъятия, шт.	добыча, шт.	Процент	численность, шт.	лимит изъятия, шт.	добыча, шт.	Процент	численность, шт.	лимит изъятия, шт.	добыча, шт.	Процент
Барсук	8390	300	22	7.3	8471	250	7	2.8	8197	291	7	2.8	8197	816	6	0.73
Выдра	3800	50	14	28	2203	143	3	2.1	2736	119	4	3.3	1301	119	3	2.52
Кабан	320	50	3	6	511	55	-	-	595	76	2	2.6	-	-	-	-
Лось	18075	800	584	73	19086	573	374	65	18551	579	344	5.9	18407	561	291	51.8
Медведь	4630	300	100	33.3	6009	350	69	19.7	6750	404	71	1.7	6750	664	73	10.9
Рысь	226	10	1	10	10	6	-	-	11	1	0	0	86	8	1	12.5
Соболь	39243	8000	3991	49.9	56557	12383	4085	33	51157	11392	5170	4.5	40869	10595	4079	38.5

Таблица 5.24  
Утвержденные лимиты добычи и их освоение на территории автономного округа за период  
2014 – 2017 гг., особей

Вид животного	2014				2015				2016				2017			
	численность, шт.	лимит изъятия, шт.	добыча, шт.	Процент	численность, шт.	лимит изъятия, шт.	добыча, шт.	Процент	численность, шт.	лимит изъятия, шт.	добыча, шт.	Процент	численность, шт.	лимит изъятия, шт.	добыча, шт.	Процент
Барсук	1873	189	8	4	4294	211	4	1.9	4739	316	2	0.6	5025	255	5	1.9
Выдра	650	33	10	33	2003	96	6	6.2	2124	100	10	10	3805	172	0	0
Лось	19917	631	307	48	18392	567	193	34	20338	635	177	27.9	19278	593	155	26.1
Медведь	6444	720	103	14.4	6002	738	50	6.7	6492	759	39	5.1	7136	869	38	4.3
Рысь	185	18	5	33	246	18	-	-	321	24	1	4.1	131	5	0	0
Соболь	37435	10278	4428	43	40511	12989	3181	24.4	39540	13158	4862	36.9	44464	14568	3094	21.2

Таблица 5.25  
Утвержденные лимиты добычи и их освоение на территории автономного округа за период  
2018 – 2019 гг., особей

Вид животного	2018				2019			
	численность, шт.	лимит изъятия, шт.	добыча, шт.	Процент добычи от лимита	численность, шт.	лимит изъятия, шт.	добыча, шт.	Процент добычи от лимита
Барсук	4374	227	3	1.3	2541	237	-	-

Выдра	3220	143	0	0	3356	154	-	-
Лось	17074	545	147	26.9	21220	676	-	-
Медведь	6405	727	7	0.9	6296	798	-	-
Рысь	60	4	0	0	161	4	-	-
Соболь	34094	7003	532	7.6	38354	12986	-	-

Рисунок 5.28

Средние объемы использования охотничье-промысловых ресурсов за сезоны охоты 2010-2011 – 2018-2019 гг., особей

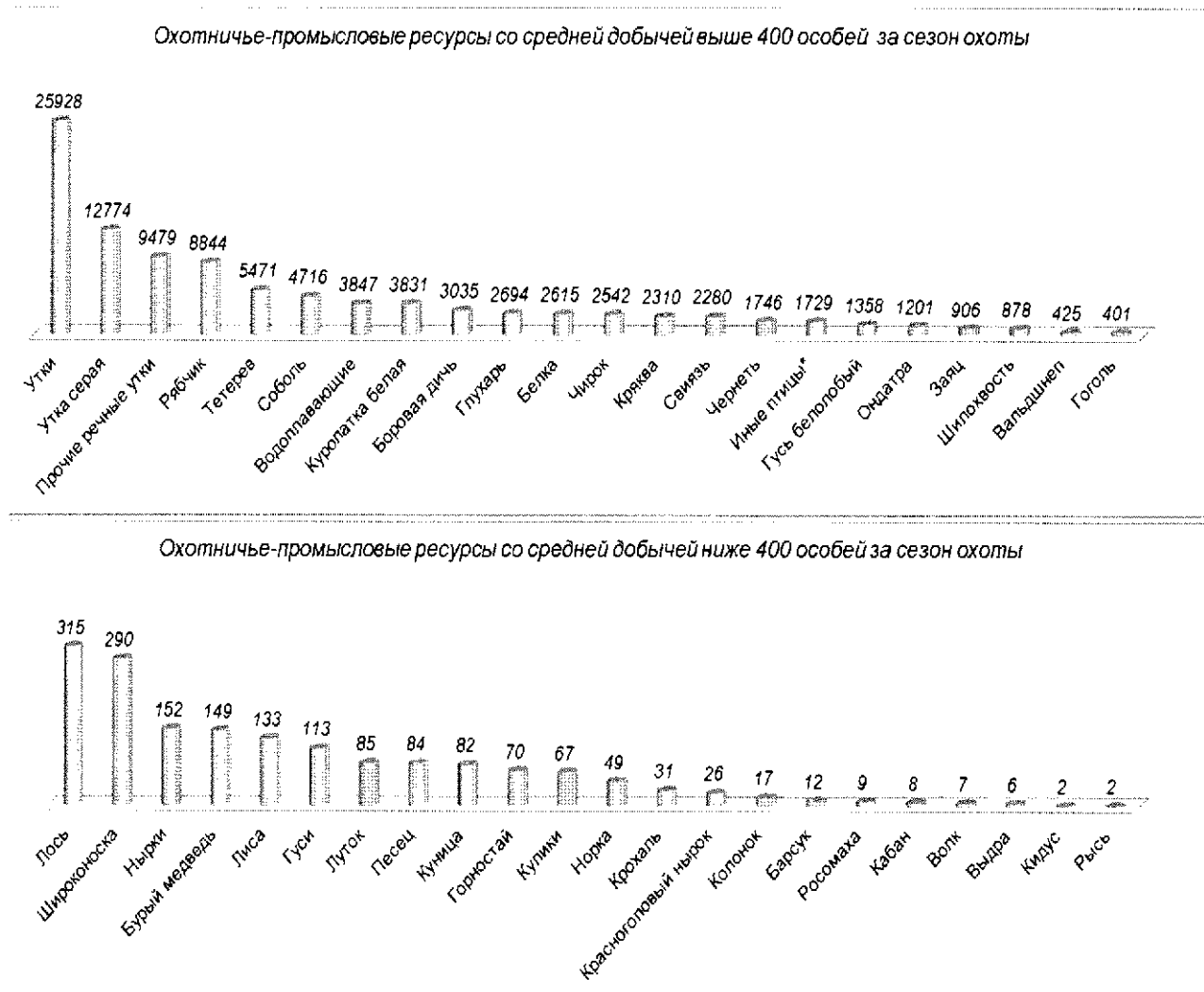
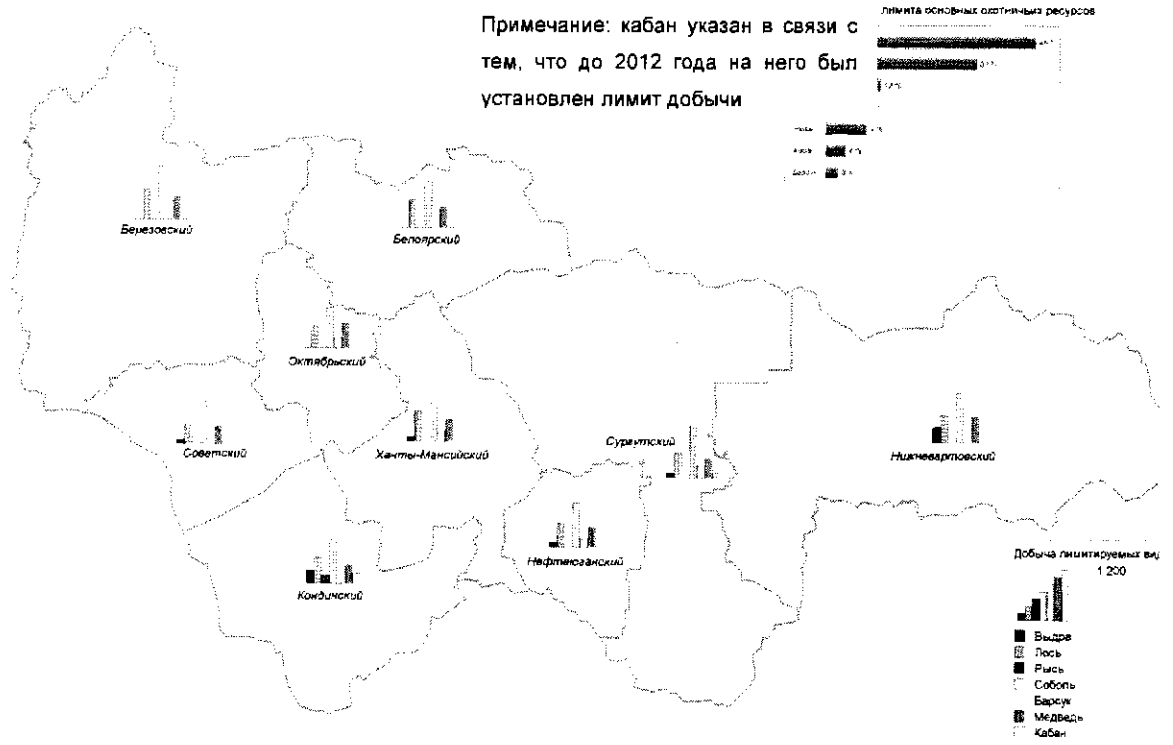


Рисунок 5.29

Использование основных (лимитируемых) видов охотничьих ресурсов в автономном округе (по сезонам охоты 2010-2011 – 2018-2019 гг.), особей

Примечание: кабан указан в связи с тем, что до 2012 года на него был установлен лимит добычи





Соболь	158	1388	198	95	787	153	222	1659	113
Горноста́й	-	10	-	-	-	-	-	-	-

Таблица 5.28  
Объемы использования охотничьих ресурсов по муниципальным районам автономного округа,  
2013-2014 гг., особей

Вид	Белоярский	Березовский	Кондинский	Нефтеюганский	Нижневартовский	Октябрьский	Советский	Сургутский	Ханты-Мансийский
Барсук	-	-	-	-	-	-	-	3	2
Белка	147	-	60	297	-	50	-	58	-
Бурый медведь	8	5	5	7	15	11	6	6	10
Волк	-	-	1	-	-	-	1	-	4
Выдра	-	-	3	-	-	-	-	-	-
Заяц	18	-	90	359	36	18	-	213	-
Кабан	-	-	6	-	-	-	-	2	-
Колоннок	-	-	5	-	-	-	-	-	-
Куница	-	-	77	-	-	-	-	-	-
Лисица	-	-	13	8	-	3	-	4	-
Лось	52	47	33	37	30	18	10	34	38
Ондатра	-	-	50	35	44	-	-	-	-
Росомаха	2	-	3	-	-	-	-	-	-
Соболь	2018	58	397	168	578	164	442	1418	212

Таблица 5.29  
Объемы использования охотничьих ресурсов по муниципальным районам автономного округа,  
2014-2015 гг., особей

Вид	Ханты-Мансийский	Сургутский	Нефтеюганский	Нижневартовский	Березовский	Белоярский	Кондинский	Советский	Октябрьский
Барсук	5	7	-	-	-	-	1	-	-
Белка	2374	4465	26	-	10	462	56	59	-
Боровая дичь	12	-	-	-	-	-	-	-	-
Бурый медведь	19	13	12	50	8	16	12	3	25
Выдра	-	-	-	-	-	-	7	-	-
Глухарь	88	159	14	72	151	285	491	994	264
Гоголь	3	45	41	-	24	84	324	217	38
Гуси	-	44	-	-	-	-	-	-	-
Гусь белолобый	24	430	-	23	303	100	19	31	32

Заяц	40	471	294	52	2	37	68	70	12
Иные птицы видовой принадле жность которых не установл ена	21	-	-	-	-	-	-	-	-
Кидус	2	-	-	-	-	-	-	-	-
Колонок	-	-	-	-	-	-	21	-	-
Красного ловый нырок	1	-	-	-	4	-	27	-	-
Кряква	22	229	107	-	28	607	1892	185	157
Кулики	9	10	-	-	5	6	14	-	6
Куница	12	-	-	-	-	-	213	-	-
Куропатк а белая	465	2187	242	483	483	666	553	392	247
Лисица	86	42	3	-	1	15	38	4	1
Лось	95	21	21	57	64	48	47	9	10
Норка	-	2	-	-	127	-	21	-	-
Ондатра	-	513	75	-	2510	-	351	-	-
Песец	-	-	-	-	84	-	-	-	-
Росомаха	2	2	-	-	-	6	8	-	-
Рысь	-	1	-	-	-	-	3	-	-
Рябчик	733	783	830	310	402	578	1117	2462	878
Связь	61	177	125	-	1157	452	969	687	366
Соболь	133	1005	92	816	134	345	727	372	279
Тетерев	389	827	128	203	379	630	1604	1912	429
Утка серая	108	87	-	2	52	115	36	9	18
Утки	6655	11563	1638	985	1213	711	1957	2526	687
Чернеть	42	128	61	-	866	704	540	1231	170
Чирок	55	617	293	3	260	719	2044	733	316
Шилохво сть	47	520	185	2	121	299	257	139	76
Широко оска	19	47	63	-	74	80	62	55	38

Таблица 5.30  
Объемы использования охотничьих ресурсов по муниципальным районам автономного округа,  
2015-2016 гг., особей

Вид	Ханты- Манси йский	Сургут ский	Нефтеюг анский	Нижневар товский	Березо вский	Белояр ский	Конди нский	Совет ский	Октябр ьский
Барсук	3	6	-	-	-	1	-	-	-
Белка	21	103	24	18	15	374	454	165	-
Бурый медведь	15	29	24	50	6	15	13	9	29
Выдра	-	-	-	-	-	-	6	-	-
Глухарь	64	4	109	72	215	285	432	885	283
Гоголь	9	87	82	1	10	101	203	83	22
Гусь белолоб ый	6	778	16	2	182	96	22	31	64
Заяц	16	338	314	40	-	34	61	69	68

Колонок	-	-	-	-	-	-	26	-	-
Красног ловый нырок	-	4	-	-	-	13	-	1	-
Кряква	257	380	304	13	280	610	2051	124	171
Куница	-	-	-	-	-	-	9	-	-
Куропат ка белая	471	1240	1008	40	547	357	342	441	209
Лисица	5	21	5	0	5	13	42	11	33
Лось	63	35	13	65	60	31	24	13	20
Норка	-	1	-	-	8	-	26	-	-
Ондатра	-	13	90	-	1	-	359	-	-
Росомаха	-	-	-	-	3	2	7	-	-
Рябчик	473	577	1644	560	557	464	1109	2428	1052
Связь	75	173	358	2	618	614	1076	601	297
Соболь	206	783	923	943	566	298	259	382	326
Тетерев	414	552	160	268	454	640	873	1629	412
Утка серая	54	45	-	12	18	118	8	4	-
Горноста й	-	-	-	-	2	-	-	-	-

Таблица 5.31  
Объемы использования охотничьих ресурсов по муниципальным районам автономного округа,  
2016-2017 гг., особей

Вид	Ханты- Манси йский	Сургу тский	Нефтеюг анский	Нижневар товский	Березо вский	Белоя рский	Конди нский	Совет ский	Октябр ьский
Барсук	8	4	4	-	-	-	-	-	-
Белка	34	112	34	-	1339	466	-	259	-
Боровая дичь	-	-	-	923	-	-	4001	-	-
Бурый медведь	20	14	16	48	56	14	12	18	28
Волк	-	-	-	-	6	-	2	-	-
Выдра	-	-	-	-	-	-	8	-	-
Глухарь	54	191	30	-	115	434	34	1207	307
Гоголь	-	-	48	-	-	-	-	-	-
Гуси	-	47	-	-	-	181	-	4	-
Гусь белолобы й	134	1026	4	-	477	-	-	-	178
Заяц	20	365	295	106	8	29	-	100	89
Иные птицы, видовая принадле жность которых не установл ена	200	-	2092	-	-	-	-	-	-
Кабан	-	-	-	-	-	-	3	-	-
Кряква	12	-	255	-	-	-	-	-	-
Кулики	-	118	-	-	-	-	-	-	-
Куропатк а белая	486	2041	253	-	614	-	-	6	209
Лисица	3	24	8	-	13	4	-	11	2

Лось	82	6	24	24	82	30	33	12	15
Ондатра	-	12	36	-	-	-	-	-	-
Росомаха	-	-	-	-	11	1	-	3	-
Рысь	-	1	-	-	-	-	-	-	-
Рябчик	619	1476	1017	-	541	711	-	4592	1052
Связь	20	-	339	-	-	-	-	-	-
Соболь	169	1161	996	907	3085	378	366	425	290
Тетерев	310	1057	91	32	250	911	70	13	442
Утка серая	9149	7315	1689	756	6246	-	-	-	-
Утки	239	6088	63	-	-	3756	9142	6219	1662
Чернеть	21	-	206	-	-	-	-	-	-
Чирок	27	-	286	-	-	-	-	-	-
Шилохвость	16	-	408	-	-	-	-	-	-
Широконоска	5	-	251	-	-	-	-	-	-
Горноста	-	-	-	-	197	-	-	-	-
Водоплавающие	-	-	-	368	-	-	-	-	-

Таблица 5.32

Объемы использования охотничьих ресурсов по муниципальным районам автономного округа, 2017-2018 гг., особей

Вид	Ханты-Мансийский	Сургутский	Нефтеюганский	Нижневартовский	Березовский	Белоярский	Кондинский	Советский	Октябрьский
Барсук	7	4	4	-	-	-	-	-	-
Белка	9	124	50	-	461	180	-	349	-
Боровая дичь	-	-	1664	911	880	-	-	125	-
Бурый медведь	34	18	29	16	44	28	40	19	35
Волк	-	-	-	-	1	-	-	-	1
Глухарь	62	194	156	49	394	30	509	870	281
Гоголь	10	47	56	17	11	22	144	159	20
Гуси	-	34	33	-	20	-	-	-	-
Гусь белолобый	89	596	24	64	249	206	32	46	46
Заяц	22	397	383	81	-	31	-	162	267
Иные птицы видовой принадлежности которых не установлена	100	-	2773	-	-	-	-	-	-
Красноголовый нырок	-	4	-	-	-	1	22	2	-
Кряква	39	266	333	23	463	198	1460	263	91
Кулики	-	44	-	-	-	-	-	-	6
Куропатки	840	1344	336	54	933	-	357	14	184

Лисица	7	59	10	-	-	7	-	23	-
Лось	69	22	23	33	40	33	21	11	15
Норка	-	1	-	-	-	-	-	-	-
Ондатра	-	37	39	-	-	-	-	-	-
Росомаха	-	-	-	-	-	3	-	2	-
Рябчик	1000	1084	1154	128	1624	-	1260	3794	1579
Связь	38	90	180	5	853	330	575	583	143
Соболь	217	1125	272	1275	3963	354	387	408	295
Тетерев	275	1040	265	99	657	63	1415	1768	484
Утка серая	30	59	22	230	34	49	25	5	18
Утки	9527	5236	4218	-	710	-	-	-	1
Чернеть	5	69	125	5	614	287	204	912	115
Чирок	21	231	335	35	103	423	589	435	101
Шилохвость	15	241	281	109	9	306	155	190	26
Широконоска	3	13	99	-	10	-	5	213	26
Нырки	-	-	-	2	-	-	6	6	-
Прочие речные утки	305	4650	2826	-	2085	1771	3050	3489	408
Водоплавающие	626	-	1914	1128	636	-	-	-	-

Таблица 5.33

Объемы использования охотничьих ресурсов по муниципальным районам автономного округа, 2018-2019 гг., особей

Вид	Ханты-Мансийский	Сургутский	Нефтеюганский	Нижневартовский	Березовский	Белоярский	Кондинский	Советский	Октябрьский
Барсук	2	8	2	-	-	-	-	-	-
Белка	22	130	60	-	-	180	-	356	-
Боровая дичь	-	-	-	443	-	679	2500	-	-
Бурый медведь	24	14	12	33	31	20	-	12	44
Выдра	-	-	-	-	-	-	-	2	-
Глухарь	85	432	29	1394	193	224	384	741	204
Гоголь	-	-	-	-	-	97	-	-	-
Гуси	-	37	33	-	20	-	-	-	-
Гусь белолобый	57	711	18	124	306	169	-	31	46
Заяц	31	89	32	62	0	31	-	162	267
Кабан	24	-	-	-	-	-	-	-	-
Кряква	-	-	-	-	-	730	-	-	-
Кулики	-	43	-	-	-	-	-	-	6
Куропатка белая	808	249	30	15	-	-	-	10	-
Лисица	6	61	8	-	-	7	-	23	-
Лось	25	20	18	60	44	34	29	8	13
Росомаха	-	-	-	-	-	3	-	2	-
Рябчик	736	1084	228	124	234	-	810	1689	726
Связь	-	-	-	-	-	435	-	-	-
Соболь	105	173	112	416	143	55	36	60	54
Тетерев	299	948	95	1372	208	455	1120	1331	380

Утка серая	8393	5927	247	3310	4957	374	8423	5907	18
Утки	9527	3886	79	1093	-	-	8423	5907	-
Чернеть	-	-	-	-	-	680	-	-	-
Шилохвость	-	-	-	-	-	111	-	-	-
Широконоска	-	-	-	-	-	97	-	-	-
Нырки	-	-	-	-	-	289	-	-	-
Прочие речные утки	-	-	-	-	-	374	-	-	-
Водоплавающие	-	-	-	3623	-	3099	-	148	-

Таблица 5.34  
Динамика использования охотничьих ресурсов в Белоярском районе за сезоны охоты 2010-2011 – 2018-2019 гг., особей

Вид	2010-2011	2012-2013	2013-2014	2014-2015	2015-2016	2016-2017
Барсук					1	
Белка		77	147	462	374	466
Боровая дичь						
Бурый медведь	5		8	16	15	14
Глухарь				285	285	434
Гоголь				84	101	
Гуси						181
Гусь белолобый				100	96	
Заяц		22	18	37	34	29
Красноглазый нырок					13	
Кряква				607	610	
Кулики				6		
Куропатка белая				666	357	
Лисица				15	13	4
Лось	41	51	52	48	31	30
Росомаха		1	2	6	2	1
Рябчик				578	464	711
Связь				452	614	
Соболь	92	158	2018	345	298	378
Тетерев				630	640	911
Утка серая				115	118	
Утки				711		3756
Чернеть				704		
Чирок				719		
Шилохвость				299		
Широконоска				80		
Нырки						
Прочие речные утки						
Водоплавающие						

Примечание: градацией цвета от темно-красного до темно-зеленого демонстрируется возрастание использования вида.

Таблица 5.35  
Динамика использования охотничьих ресурсов в Березовском районе за сезоны охоты 2010-2011 – 2018-2019 гг., особей

Вид	2010-2011	2012-2013	2013-2014	2014-2015	2015-2016	2016-2017	2017-2018	2018-2019	Средняя добыча за период
Белка		22		10	15	1339	461		369
Боровая дичь							880		880
Бурый медведь	5	2	5	8	6	56	44	31	20
Волк						6	1		4
Глухарь				151	215	115	394	193	214
Гоголь				24	10		11		15
Гуси							20	20	20
Гусь белолобый				303	182	477	249	306	303
Заяц		3		2		8			4
Красноголовый нырок				4					4
Кряква				28	280		463		257
Кулики				5					5
Куропатка белая				483	547	614	933		644
Лисица		1		1	5	13			5
Лось	31	56	47	64	60	82	40	44	53
Норка				127	8				68
Ондатра		50		2510	1				854
Песец				84					84
Росомаха					3	11			7
Рябчик				402	557	541	1624	234	672
Связь				1157	618	0	853		657
Соболь	2	1388	58	134	566	3085	3963	143	1167
Тетерев				379	454	250	657	208	390
Утка серая				52	18	6246	34	4957	2261
Утки				1213			710		962
Чернеть				866			614		740
Чирок				260			103		182
Шилохвость				121			9		65
Широконоска				74			10		42
Горностай		10			2	197			70
Прочие речные утки							2085		2085
Водоплавающие							636		636

Таблица 5.36  
Динамика использования охотничьих ресурсов в Кондинском районе за сезоны охоты  
2010-2011 – 2018-2019 гг., особей

Вид	2010-2011	2012-2013	2013-2014	2014-2015	2015-2016	2016-2017	2017-2018	2018-2019	Средняя добыча за период
Барсук				1					1
Белка			60	56	454				190
Боровая дичь						4001		2500	3251
Бурый медведь	2	1	5	12	13	12	40		12
Волк	6		1			2			3
Выдра			3	7	6	8			6
Глухарь				491	432	34	509	384	370
Гоголь				324	203		144		224
Гусь белолобый				19	22		32		24
Заяц		61	90	68	61				70
Кабан	3	2	6			3			4
Колонок			5	21	26				17
Красноголовый нырок				27			22		25

Кряква				1892	2051		1460		1801
Кулики				14					14
Куница			77	213	9				100
Куропатка белая				553	342		357		417
Лисица			13	38	42				31
Лось	34	41	33	47	24	33	21	29	33
Норка				21	26				24
Ондатра			50	351	359				253
Росомаха			3	8	7				6
Рысь				3					3
Рябчик				1117	1109		1260	810	1074
Связь				969	1076		575		873
Соболь	46	198	397	727	259	366	387	36	302
Тетерев				1604	873	70	1415	1120	1016
Утка серая				36	8		25	8423	2123
Утки				1957		9142		8423	6507
Чернеть				540			204		372
Чирок				2044			589		1317
Шилохвость				257			155		206
Широконоска				62			5		34
Нырки							6		6
Прочие речные утки							3050		3050

Таблица 5.37  
Динамика использования охотничьих ресурсов в Нефтеюганском районе за сезоны охоты 2010-2011 – 2018-2019 гг., особей

Вид	2010-2011	2012-2013	2013-2014	2014-2015	2015-2016	2016-2017	2017-2018	2018-2019	Средняя добыча за период
Барсук						4	4	2	3
Белка	177	328	297	26	24	34	50	60	125
Боровая дичь							1664		1664
Бурый медведь	10		7	12	24	16	29	12	16
Выдра	2								2
Глухарь				14	109	30	156	29	68
Гоголь				41	82	48	56		57
Гуси							33	33	33
Гусь белолобый					16	4	24	18	16
Заяц	35	191	359	294	314	295	383	32	238
Иные птицы видовой принадлежности которых не установлена						2092	2773		2433
Кряква				107	304	255	333		250
Куропатка белая				242	1008	253	336	30	374
Лисица		4	8	3	5	8	10	8	7
Лось	33	23	37	21	13	24	23	18	24
Ондатра		10	35	75	90	36	39		48
Рябчик				830	1644	1017	1154	228	975
Связь				125	358	339	180		251
Соболь	117	95	168	92	923	996	272	112	347
Тетерев				128	160	91	265	95	148
Утка серая						1689	22	247	653
Утки				1638		63	4218	79	1500
Чернеть				61		206	125		131
Чирок				293		286	335		305

Шилохвость				185		408	281		291
Широконоска				63		251	99		138
Прочие речные утки							2826		2826
Водоплавающие							1914		1914

Таблица 5.38  
Динамика использования охотничьих ресурсов в Нижневартовском районе за сезоны охоты 2010-2011 – 2018-2019 гг., особей

Вид	2010-2011	2012-2013	2013-2014	2014-2015	2015-2016	2016-2017	2017-2018	2018-2019	Средняя добыча за период
Белка	4	625			18				216
Боровая дичь						923	911	443	759
Бурый медведь	15		15	50	50	48	16	33	32
Выдра		8							8
Глухарь				72	72		49	1394	397
Гоголь					1		17		9
Гусь белолобый				23	2		64	124	53
Заяц	38	21	36	52	40	106	81	62	55
Кряква					13		23		18
Куропатка белая				483	40		54	15	148
Лисица	5	19							12
Лось	41	34	30	57	65	24	33	60	43
Ондатра			44						44
Рябчик				310	560		128	124	281
Связь					2		5		4
Соболь	82	787	578	816	943	907	1275	416	726
Тетерев				203	268	32	99	1372	395
Утка серая				2	12	756	230	3310	862
Утки				985				1093	1039
Чернеть							5		5
Чирок				3			35		19
Шилохвость				2			109		56
Нырки							2		2
Водоплавающие						368	1128	3623	1706

Таблица 5.39  
Динамика использования охотничьих ресурсов в Октябрьском районе за сезоны охоты 2010-2011 – 2018-2019 гг., особей

Вид	2010-2011	2012-2013	2013-2014	2014-2015	2015-2016	2016-2017	2017-2018	2018-2019	Средняя добыча за период
Барсук	4								4
Белка		20	50						35
Бурый медведь	11		11	25	29	28	35	44	26
Волк							1		1
Глухарь				264	283	307	281	204	268
Гоголь				38	22		20		27
Гусь белолобый				32	64	178	46	46	73
Заяц		17	18	12	68	89	267	267	105
Кряква				157	171		91		140
Кулики				6			6	6	6
Куропатка белая				247	209	209	184		212
Лисица		8	3	1	33	2			9
Лось	50	14	18	10	20	15	15	13	19



Таблица 5.41

Динамика использования охотничьих ресурсов в Сургутском районе за сезоны охоты 2010-2011 – 2018-2019 гг., особей

Вид	2010-2011	2012-2013	2013-2014	2014-2015	2015-2016	2016-2017	2017-2018	2018-2019	Средняя добыча за период
Барсук	2	2	3	-7	6	4	4	8	5
Белка	2528	3735	58	4465	103	112	124	130	1407
Бурый медведь	9	1	6	13	29	14	18	14	13
Выдра	2								2
Глухарь				159	4	191	194	432	196
Гоголь				45	87		47		60
Гуси				44		47	34	37	41
Гусь белолобый				430	778	1026	596	711	708
Заяц	343	455	213	471	338	365	397	89	334
Кабан			2						2
Красноголовый нырок					4		4		4
Кряква				229	380		266		292
Кулики				10		118	44	43	54
Куропатка белая				2187	1240	2041	1344	249	1412
Лисица	17	249	4	42	21	24	59	61	60
Лось	62	19	34	21	35	6	22	20	27
Норка				2	1		1		1
Ондатра	410	3720		513	13	12	37		784
Росомаха		2		2					2
Рысь				1		1			1
Рябчик				783	577	1476	1084	1084	1001
Связь				177	173		90		147
Соболь	993	1659	1418	1005	783	1161	1125	173	1040
Тетерев				827	552	1057	1040	948	885
Утка серая				87	45	7315	59	5927	2687
Утки				11563		6088	5236	3886	6693
Чернеть				128			69		99
Чирок				617			231		424
Шилохвость				520			241		381
Широконоска				47			13		30

Прочие речные утки							4650		4650
--------------------	--	--	--	--	--	--	------	--	------

Таблица 5.42

Динамика использования охотничьих ресурсов в Ханты-Мансийском районе за сезоны охоты 2010-2011 – 2018-2019 гг., особей

Вид	2010-2011	2012-2013	2013-2014	2014-2015	2015-2016	2016-2017	2017-2018	2018-2019	Средняя добыча за период
Барсук	10	3	2	5	3	8	7	2	5
Белка				2374	21	34	9	22	492
Боровая дичь				12					12
Бурый медведь	17	1	10	19	15	20	34	24	18
Волк	4		4						4
Выдра	1	3							2
Глухарь				88	64	54	62	85	71
Гоголь				3	9		10		7
Гусь белолобый				24	6	134	89	57	62
Заяц	3			40	16	20	22	31	22
Иные птицы видовой принадлежности которых не установлена				21		200	100		107
Кабан								24	24
Кидус				2					2
Красноголовый нырок				1					1
Кряква				22	257	12	39		83
Кулики				9					9
Куница		15		12					14
Куропатка белая				465	471	486	840	808	614
Лисица	34	97		86	5	3	7	6	34
Лось	69	54	38	95	63	82	69	25	62
Норка	31	30							31
Ондатра	55								55
Росомаха		3		2					3
Рысь	1								1
Рябчик				733	473	619	1000	736	712

Связь				61	75	20	38		49
Соболь	40	113	212	133	206	169	217	105	149
Тетерев				389	414	310	275	299	337
Утка серая				108	54	9149	30	8393	3547
Утки				6655		239	9527	9527	6487
Чернеть				42		21	5		23
Чирок				55		27	21		34
Шилохвость				47		16	15		26
Широконоска				19		5	3		9
Прочие речные утки							305		305
Водоплавающие							626		626

Лось является ценным видом промысловой и трофейной охоты. Используется мясо, в качестве трофеев ценными являются рога, шкура, голова. Среднегодовой объем добычи лося на территории автономного округа за последний период составляет 315 голов в год (рисунок 5.30). Процент добычи от лимита в среднем составляет 46 %, и в десятилетний период официально фиксировалась добыча от 251 (сезон охоты 2018-2019 гг.) до 394 (сезон охоты 2010-2011 гг.) голов.

Медведь, самый крупный хищник тайги, имеет важное хозяйственное значение. У аборигенов этот зверь считается священным животным. В прошлом добыча его обычно была результатом коллективной охоты и сопровождалась ритуальным праздником. В настоящее время основные мотивы охоты на этого зверя – получение трофейной шкуры и ценной мясной продукции.

Лекарственное значение имеют жир и желчь медведя. Высоко ценятся медвежьи шкуры, которые в заготовки, как правило, не поступают.

Среднегодовой объем добычи на территории автономного округа составляет 149 голов/год (рисунок 5.30), максимальное число добычи зафиксировано в сезон охоты 2017 – 2018 гг., когда было добыто 263 особи.

Добыча от лимита за исследуемый период в среднем составляет 12 %.

Соболь является ценнейшим объектом пушного промысла в регионе. Соболиный промысел имеет важное экономическое значение в жизни аборигенов и охотников-промысловиков. Добыча соболя в автономном округе значительно выросла с 1685 голов в сезон охоты 2010-2011 гг. до максимального уровня – 8 296 голов в сезон охоты 2017 – 2018 гг.

Средний уровень добычи составляет 4716 голов/год (рисунок 5.31). Добыча от лимита в среднем по автономному округу составляет 33 % от популяции.

Добыча россомахи чаще носит случайный характер и особого хозяйственного значения не имеет, является объектом трофейной охоты. Средний уровень добычи зверя в угодьях автономного округа составил 9 голов в год (рисунок 5.31), достигнув максимума в сезоне охоты 2014-2015 – 18 особей.

Норма допустимой добычи – 1 особь в сезон охоты.

Специальной охоты на рысь не ведётся. Добыча зверей в районах автономного округа чаще носит случайный характер, и в заготовки их шкуры не поступают. Объемы добычи единичны: 1 особь (сезон охоты 2010-2011 гг.), 4 особи (сезон охоты 2014-2015 гг.), 1 особь (сезон охоты 2016-2017 гг.) Среднегодовой показатель – 2 головы в год.

Выдра является ценным объектом промысловой и любительской охоты, особенно ценится ее мех. Ее роль как пушного вида в регионе в прошлом была существенна. В настоящее время в заготовки шкурки практически не поступают.

Коренные жители используют мех выдры при изготовлении национальной одежды.

Средний объем добычи выдры в угодьях автономного округа составляет 6 голов в год (рис. 5.30). Наибольшее количество особей было добыто в сезон охоты 2012-2013 гг. – 11 голов.

Добыча выдры от лимита составляет 9 %.

Рисунок 5.30

Динамика использования охотничьих ресурсов Ханты-Мансийского автономного округа – Югры (барсук, кабан, белка, куница, медведь, лисица, выдра, лось, заяц, норка), 2010-2019 гг.


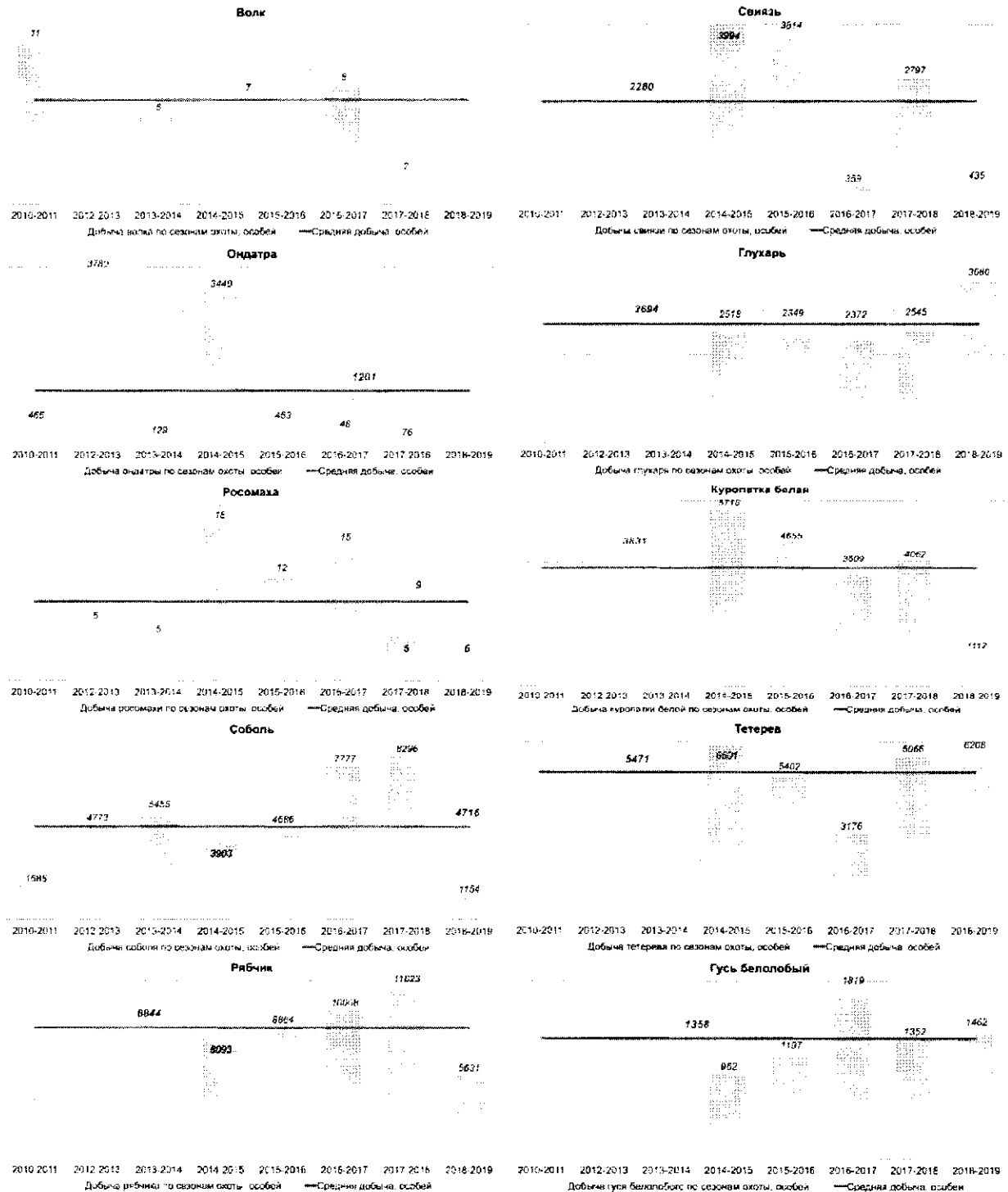


Рисунок 5.31

Динамика использования охотничьих ресурсов автономного округа (волк, свинья, ондатра, глухарь, росомаха, куропатка белая, соболь, тетерев, рябчик, гусь белолобый), 2010-2019 гг.



Норка является ценным видом промысловой и любительской охоты из-за меха. В настоящее время промысел зверьков не зафиксирован, в прошлый сезон охоты (2017-2018 гг.) использована 1 особь, рисунок 5.30.

Среднегодовой уровень добычи данного вида ресурса составляет 49 голов в год (рисунок 5.30).

Добыча норки отличается вариабельностью – максимум в сезон охоты 2014-2015 гг. – 150 особей, основная причина такого явления - активность заготовителей.

Лисица всегда являлась важным объектом промысла, особенно для коренного населения, так как мех лисицы пользовался высоким спросом. В последнее время спрос на шкурки лисицы упал, соответственно и снизилось внимание к этому виду со стороны местных охотников.

Уровень использования лисицы изменялся от 378 особей в 2012-2013 гг., до 28 особей в 2013-2014 годы.

Среднегодовой уровень добычи данного вида ресурса за последний период составил 133 гол. в год (рисунок 5.30).

С 2011 года установлена норма добычи лисицы для любительской охоты, она составляет 3 особи за сезон, для промысловой охоты – 10 голов.

Горноста́й в прошлом являлся важным пушным видом. Теперь значение горностая как объекта пушного промысла невелико. Средний объем добычи данного вида ресурса за последний период составил 70 гол. в год. Использование горностая составило 10 особей в сезон охоты 2012-2013 гг., 2 особи – в сезон охоты 2015-2016 гг., 197 особей – в сезон охоты 2016-2017 гг.

С 2011 года установлена норма добычи горностая: для любительской охоты она составляет 15 особей за сезон, для промысловой охоты – 50 особей на одного охотника.

Добыча колонка, как и его численность на территории автономного округа, невелика. Значение его в пушном промысле несущественно. Среднегодовой объем добычи в угодьях автономного округа составляет за последний период 17 особей. Добыча зафиксирована в 3 сезонах охоты: 2013-2014 гг. – 5 голов, 2014-2015 гг. – 21 голова, 2015-2016 гг. – 26 голов.

Установленная норма добычи колонка для любительской охоты составляет 3 особи за сезон, для промысловой охоты – 10 особей на 1 охотника.

Барсук – промысловый вид, но значение его в охотничьем хозяйстве автономного округа из-за общей низкой численности и мозаичного распространения невелико. Наиболее ценен у барсука целебный жир, используются также мясо и шкура.

Среднегодовой объем добычи данного вида ресурса составляет 12 гол. в год (рисунок 2.30). Наибольшее количество особей было добыто в сезоны охоты 2010-2011 гг. и 2016-2017 гг. – по 16 голов.

Добыча барсука от лимита в среднем составляет 3 %.

Волк в угодьях автономного округа немногочислен, как и его добыча. Особой промысловой ценности не представляет. Добыча волка чаще носит случайный характер. Основную ценность составляет мех. Является объектом трофейной охоты.

Среднегодовой объем зверя в автономном округе составляет 7 гол. в год (рисунок 5.31), в сезон охоты 2010-2011 гг. добыто максимальное количество – 11 особей. В отношении волка не устанавливается норма допустимой добычи.

Заяц-беляк является важным объектом любительской охоты. Добыча ведется в основном для личного потребления, как аборигенами, так и охотниками-любителями. Среднегодовой объем добычи данного вида ресурса составляет 906 гол. в год (рисунок 5.30). Максимальный уровень добычи за период составил 1343 особи (сезон охоты 2017-2018 гг.).

Установленная норма добычи зайца-беляка для любительской охоты составляет 5 особей за сезон, для промысловой охоты – 20 особей на 1 охотника.

В хозяйственном отношении белка является важным объектом промысловой охоты. В недалёком прошлом белка была основным охотничьим видом, обеспечивающим существование коренного населения региона. В настоящее время значение этого вида существенно снизилось. Среднегодовой объем добычи данного вида составляет около 2615 голов в год (рис. 5.30), максимальный пик добычи белки наблюдался в сезон охоты 2014-2015 гг. – 7452 особи. Установленная норма добычи белки для любительской охоты составляет 50 особей за сезон, для промысловой охоты – 1000 особей на 1 охотника.

Ондатра является ценным объектом промысловой охоты. В настоящее время в автономном округе промысел и заготовки ондатры носят неорганизованный характер. Резкое снижение объёмов добычи произошло в первую очередь в связи с падением спроса на ондатровые шкурки. Среднегодовой объем добычи ондатры в угодьях автономного округа составляет 1201 гол. в год (рисунок 5.31), а в сезон охоты 2012-2013 гг. добыто максимальное количество особей – 3780 голов. В настоящее время определена норма допустимой добычи, которая составляет для любительской охоты 50 особей за сезон, для промысловой охоты – 1000 особей на охотника.

Боровая дичь на территории автономного округа является ценным объектом промысла.

Наибольший интерес как в отношении промысловой, так и любительской охоты представляют глухарь, тетерев, рябчик и белая куропатка. Кроме того, глухарь и тетерев являются объектами трофейной охоты. Средняя численность добычи в угодьях автономного округа глухаря составляет 2 694 гол. в год, тетерева – 5 471 гол. в год, рябчика – 8 844 гол. в год и белой куропатки – 3 831 гол. в год (рисунок 5.31).

С сезона охоты 2011 – 2012 годов для всей боровой дичи устанавливается сезонный или дневной лимит добычи.

Водоплавающая дичь является основным объектом любительской охоты. Наибольший интерес вызывают утки речные (кряква, шилохвость, чирок-трескунок, чирок-свистун, свиязь, широконоска, серая утка), утки

нырковые (чернеть хохлатая, гоголь, красноголовый нырок) и гуси. Среднегодовой объем добычи гуся белолобого – 1 358 гол. /год (рисунок 5.31), утки серой – 12 774 гол. в год, уток – 25 928 гол. в год.

В отношении уток и гусей установлена норма добычи на 1 охотника-любителя. Для белолобого гуся – 1 особь в день охоты. Для уток: весенняя охота – 3 особи в день, в летне-осеннюю охоту 4 особи в день.»

3. Пункт 6.3 раздела 6 изложить в следующей редакции:

**«6.3. Информация о выделении зон, планируемых для создания охотничьих угодий**

В статье 7 Федерального закона № 209-ФЗ дано правовое определение охотничьих угодий, при этом угодья подразделяются на закрепленные и общедоступные. В этой же статье закрепляется территориальный минимум для общедоступных охотничьих угодий – 20 % от общей площади охотничьих угодий субъекта Российской Федерации.

Для целей регионального охотустройства также установлен показатель максимальной площади охотничьих угодий, который для автономного округа определен на уровне 1 млн. га. (приказ Минприроды РФ от 18 мая 2012 года № 137 «Об установлении максимальной площади охотничьих угодий, в отношении которых могут быть заключены охотхозяйственные соглашения одним лицом или группой лиц, за исключением случаев, предусмотренных частью 31 статьи 28 Федерального закона «Об охоте и о сохранении охотничьих ресурсов и о внесении изменений в отдельные законодательные акты Российской Федерации»).

Выделение планируемых зон для создания общедоступных охотничьих угодий.

Принципы организации общедоступных охотничьих угодий базируются на их роли в обеспечении равнодоступности их для граждан - охотников, дающих возможность реализовать социально значимое право на охоту. Не менее значимым является и роль общедоступных угодий на территории в качестве составляющей системы рационального использования и охраны природных ресурсов.

Выделение общедоступных угодий, не менее 20 % территории, в каждом муниципальном районе автономного округа (тем самым обеспечивается равная возможность для всех охотников).

Общедоступные угодья должны быть расположены вокруг или примыкать к городам или районным центрам, что решает вопрос фактической доступности данных угодий для большинства охотников района (так как значительная часть охотников проживает в городах).

Типологическая структура общедоступных охотничьих угодий отражает аналогичную характеристику угодий по муниципальным районам автономного округа. Соблюдение данного условия обеспечивает в общедоступных угодьях возможность охотиться на все виды животных, что позволит гражданам получить доступ ко всем видам охоты. Общедоступные

охотничьи угодья должны играть важную роль в региональной системе рационального природопользования. То есть общедоступные угодья, учитывая их значительную площадь, должны использоваться и как эффективный инструмент управления природными ресурсами и животным миром, в частности.

Границы общедоступных угодий должны проходить по выраженным на местности объектам (автодорогам, рекам, линиям электропередач, лесным кварталам, просекам и т.д.), что способствует их натурному описанию и обозначению на местности.

Общедоступные охотничьи угодья в районах способны полностью функционировать в качестве самостоятельного охотничьего хозяйства. Для этого необходимо выделение финансовых средств для реализации биотехнических мероприятий, охрану угодий и управления ресурсами.

Выделение планируемых зон для создания закрепленных охотничьих угодий.

Необходимо отметить, что на сегодняшний день деятельность в области охотничьего хозяйства на территории автономного округа осуществляют 71 охотпользователь на 99 закрепленных охотничьих угодьях, которые занимают 13 264 493 га или 25,8 % от фонда охотничьих угодий автономного округа. Поэтому выделение планируемых зон для создания закрепленных охотничьих угодий будет носить точечный характер. Выделение охотничьих угодий основывается на законодательных нормативах, принципах рационального природопользования и хозяйственной целесообразности.

Законодательные нормативы определяют максимальную площадь охотничьего угодья (1000 тыс. га), а также процедуру изъятия территории закрепленного охотугодья для выделения общедоступных угодий. Пересмотр границ закрепленных охотничьих хозяйств возможен, если выявлены нарушения законодательства РФ при попадании угодий на особо охраняемые природные территории, водно-болотные угодья, ТТП.

Рациональное природопользование основано на воспроизводственном потенциале ресурсов. В автономном округе такими воспроизводственными зонами являются ООПТ и участки с запретом охоты. При проектировании новых зон охотничьих угодий был выдержан буфер от особо охраняемых природных территорий и зон с запретом охоты.

В автономном округе выделены ТТП, правовой режим которых относит их к особо охраняемым территориям регионального значения. На данных территориях без непосредственного участия пользователей угодья не проектируются.

Территориальная достаточность. Угодье должно иметь оптимальную площадь, позволяющую вести экономически рентабельное хозяйство. То есть площадь хозяйства должна обеспечить хозяйственную целесообразную территориальную пропускную способность (посещаемость охотниками) и, как следствие, экономическую эффективность данного охотничьего

хозяйства.

В соответствии с постановлением Правительства автономного округа от 12 июля 2013 года № 245-п «О концепции развития и функционирования системы особо охраняемых природных территорий Ханты-Мансийского автономного округа – Югры на период до 2030 года» зарезервированы 14 участков под новые природные парки, заказники регионального значения, памятники природы регионального значения. Данные территории входят в резервный фонд, и в них не выделяются зоны для создания закрепленных охотугодий (таблица 6.25).

Выделение закреплённых зон территорий традиционного природопользования.

Территории традиционного природопользования коренных малочисленных народов Севера регионального значения в автономном округе – особо охраняемые территории регионального значения, образованные для ведения традиционного природопользования и традиционного образа жизни коренных малочисленных народов Севера субъектами права традиционного природопользования. Реестр территорий традиционного природопользования коренных малочисленных народов Севера регионального значения в автономном округе (далее – Реестр ТТП) утвержден постановлением Правительства автономного округа от 1 июля 2008 года № 140-п «О Реестре территорий традиционного природопользования коренных малочисленных народов Севера регионального значения в Ханты-Мансийском автономном округе – Югре».

На территории ТТП не проектируются зоны для выделения охотничьих угодий (закрепленные охотугодья).

Белоярский район. Земельный фонд района складывается из земель лесного фонда (Белоярское лесничество), земель запаса, земель сельскохозяйственного назначения, земель населенных пунктов, земель водного фонда. Общий фонд земель района – 4 164 599 га (таблица 6.1).

На территории района расположены природный парк «Нумто», государственный природный заказник регионального значения «Сорумский», памятник природы регионального значения «Системы озер Ун-Новыйинклор, Ай-Новыйинклор», также в пойменной части реки Обь водно-болотное угодье международного значения «Нижнее Двубье».

Общая площадь особо охраняемых природных территорий района составляет 845 496 га или 20,3 % территории района (таблица 3.2).

В пределах района создан государственный природный заказник регионального значения «Ванзеватский» на месте уже существующей зоны охраны охотничьих угодий «Ванзеватская» (таблица 3.25).

Территории традиционного природопользования в районе расположены на землях лесного фонда и землях запаса. Всего насчитывается 34 ТТП (таблица 6.1, 6.2).

В северо-западной части района выделена зона охраны «Ванзеватская», на которой установлен запрет охоты охотничьих животных

(постановление Правительства автономного округа от 29 октября 2010 года № 277-п «Об установлении запрета охоты в отдельных общедоступных охотничьих угодьях, расположенных на территории Белоярского, Березовского, Нижневартовского и Октябрьского районов Ханты-Мансийского автономного округа – Югры»), площадь зоны составляет 42 086 га.

Земли населенных пунктов, на которых запрещена охота, составляют 0,2 % территории района, наибольшая площадь земель относится к муниципальному образованию г. Белоярский.

Необходимо отметить, что часть территорий взаимно перекрывается, это относится к ООПТ, ТТП, землям населенных пунктов.

Таким образом, площадь территорий с запретом охоты и ТТП составляет 1 845 059 га или 44 % площади района.

На юге района расположено 1 закрепленное охотничье угодье ООО «Клады Сибири» площадью 383 138 га, что составляет 9 % от территории района.

Общедоступные охотничьи угодья Белоярского района сформированы на территориях, где разрешена охота и отсутствуют ТТП (рисунок 6.1).

Общая площадь общедоступных охотничьих угодий составляет 1 936 402 га или 47 % территории района. Итоговая структура закрепленных и общедоступных охотугодий приведена на рисунке 6.1.

Таблица 6.1  
Структура распределения территории Белоярского района на закрепленные и общедоступные охотничьи угодья

Угодья	Площадь*, га	Процент от площади района	Фактическая с учетом перекрытий	
			Площадь, га	Процент от площади района
Закрепленные охотничьи угодья	383138	9	383138	9
Территории с запретом охоты	896863	22	1845059	44
Территории традиционного природопользования	1246787	30		
Общедоступные охотничьи угодья	-	-	1936402	47
Общая площадь района	4164599		4164599	100

\* Площадь по нормативным документам, смотреть таблицу 3.2.

Доступность охотничьих угодий. Район относится к числу муниципальных образований со слаборазвитой транспортной инфраструктурой, в среднем плотность автодорог 0,08 км/км<sup>2</sup>, а плотность населения – 0,08 чел. на км<sup>2</sup>. Только в зимнее время населенные пункты связаны сетью зимников, в летнее время постоянно действующая автодорога только одна (Лыхма – Белоярский – Верхнеказымский – Сосновка), которая не имеет связи с другими муниципальными образованиями автономного округа.

Фактически общедоступные охотничьи угодья расположены вдоль действующей автодороги и вблизи населенных пунктов.

Выделение зон для образования новых охотничьих угодий. В соответствии с законодательством РФ в районе пригодно 5 общедоступных охотничьих угодий общей площадью 1 936 402 га (47 % площади района) (таблица 6.23, 6.24):

Белоярское 1 (площадь 100 995 га).

Белоярское 2 (площадь 940 363 га).

Белоярское 3 (площадь 20 540 га).

Белоярское 4 (площадь 816 491 га).

Белоярское 5 (площадь 58 013 га).

В общедоступные охотничьи угодья включаются земли, правовой режим которых допускает осуществление видов деятельности в сфере охотничьего хозяйства и на территории которых нет закрепленных охотничьих угодий, ТТП и мест с запретом охоты.

Инвентаризация территории района и бонитировка угодий позволяют выделить 2 перспективные зоны для организации закрепленных охотничьих угодий, а именно:

«Тапрыеганская» в северной части района площадью 100 392 га,

«Лыхминская» в юго-западной части района площадью 299 074 га (рисунок 6.1).

Рисунок 6.1

Схема распространения общедоступных охотничьих угодий на территории  
Белоярского района

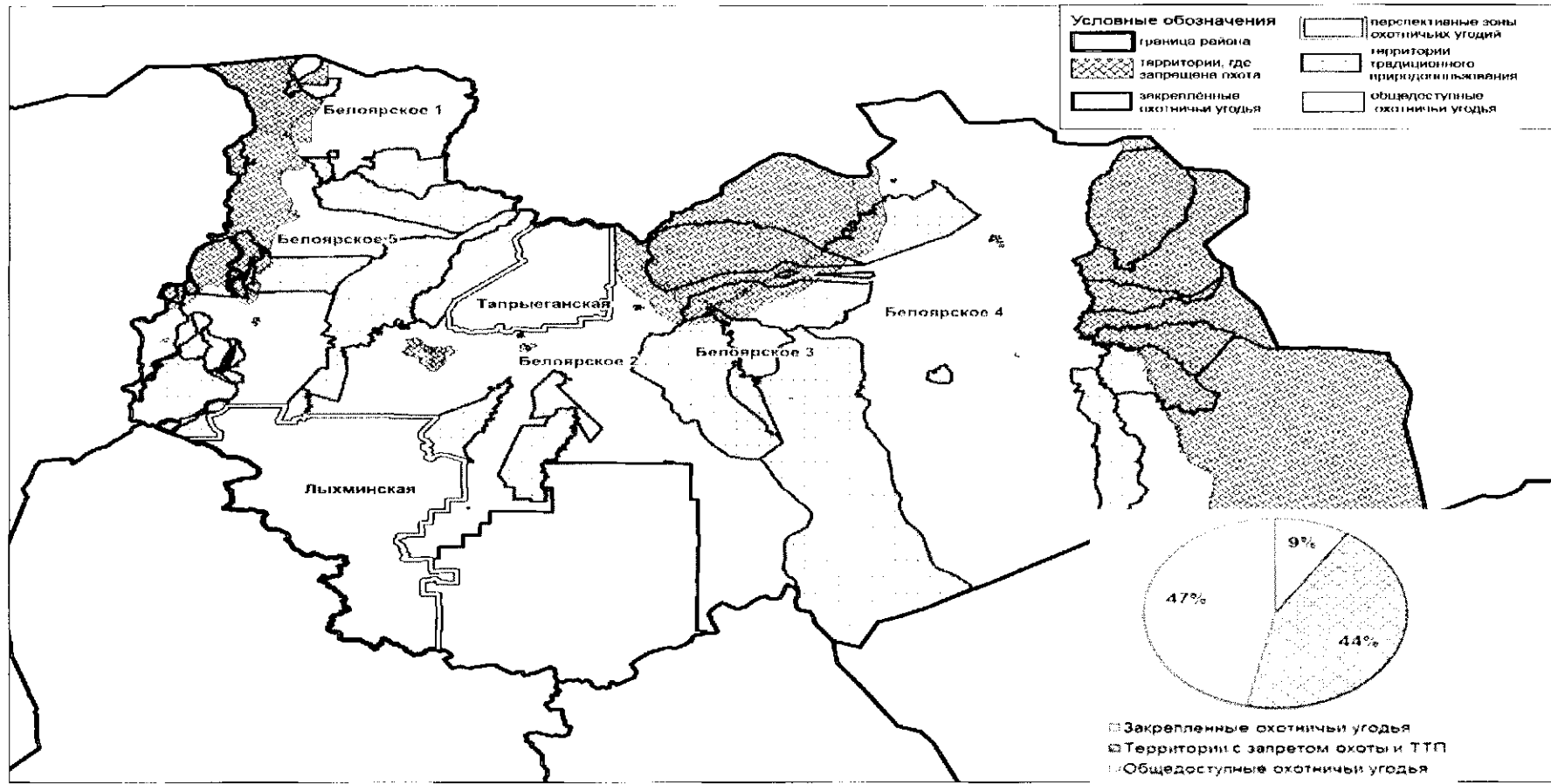


Таблица 6.2

## Белоярский район. Закрепленные охотуголья, территории традиционного природопользования и территории, на которых запрещена охота

№	Название	Статус/пользователь/ охотхозяйственные соглашения (далее – ОХС)	Нормативный документ	Площадь, га
<b>Особо охраняемые природные территории</b>				
1	Нумто	Природный парк	Постановление Правительства автономного округа от 28 октября 2016 № 415-п «О Положении о природном парке «Нумто»	556664
2	Системы озер Ун-Новыйинклор, Ай-Новыйинклор	Памятник природы регионального значения	Постановление Губернатора автономного округа от 11 января 1996 года № 11 «Об объявлении памятником природы окружного значения Системы озер Ун-Новыйинклор, Ай-Новыйинклор»	598
3	Охранная зона памятника природы регионального значения «Системы озер Ун-Новыйинклор, Ай-Новыйинклор»		Постановление Губернатора автономного округа от 11 января 1996 года № 11 «Об объявлении памятником природы окружного значения Системы озер Ун-Новыйинклор, Ай-Новыйинклор»	402
4	Сорумский	Государственный природный заказник регионального значения	Постановление Правительства автономного округа от 27 января 2017 года № 19-п «Об утверждении Положений о государственных природных заказниках регионального значения «Березовский», «Сорумский», «Унторский»	159300
5	Охранная зона государственного природного заказника регионального значения «Сорумский»		Постановление Правительства автономного округа от 27 января 2017 года № 19-п «Об утверждении Положений о государственных природных заказниках регионального значения «Березовский», «Сорумский», «Унторский»	3700
6	Нижнее Двубье	Водно-болотные угодья	Постановление Правительства РФ от 13 сентября 1994 года № 1050, постановление Администрации автономного округа от 31 августа 1995 года № 176 «Об установлении границ водно-болотных угодий и Положения о них»	124832
<b>Территории традиционного природопользования</b>				
1	БЯ-1		Постановление Главы администрации города Белоярский от 17 ноября 1992 года № 675 «О предоставлении родовых угодий»	23570
2	БЯ-10		Постановление Главы администрации города Белоярский от 11 мая 1993 года № 283 «О предоставлении родовых угодий»	4416
3	БЯ-11		Постановление Главы администрации города Белоярский от 11 мая 1993 года № 283 «О предоставлении родовых угодий»	2080
4	БЯ-12		Постановление Главы администрации города Белоярский от 11 мая 1993 года № 283 «О предоставлении родовых угодий»	46544
5	БЯ-13		Постановления Главы администрации города Белоярский от 11 мая 1993	293600

			года № 283 «О предоставлении родовых угодий»	
6	БЯ-14		Постановление Главы администрации города Белоярский от 11 мая 1993 года № 283 «О предоставлении родовых угодий»	20400
7	БЯ-15		Постановление Главы администрации города Белоярский от 11 мая 1993 года № 283 «О предоставлении родовых угодий»	65000
8	БЯ-16		Постановление Главы администрации города Белоярский от 11 мая 1993 года № 283 «О предоставлении родовых угодий»	71600
9	БЯ-17		Постановление Главы администрации города Белоярский от 15 июля 1993 года № 473 «О предоставлении родовых угодий»	86400
10	БЯ-18		Постановление Главы администрации города Белоярский от 8 октября 1993 года № 639 «О предоставлении родовых угодий»	36622
11	БЯ-19		Постановление Главы администрации города Белоярский от 21 января 1994 года № 40 «О предоставлении родовых угодий»	10512
12	БЯ-2		Постановление Главы администрации города Белоярский от 17 ноября 1992 года № 675 «О предоставлении родовых угодий»	4116
13	БЯ-20		Постановление Главы администрации города Белоярский от 11 февраля 1994 года № 104 «Об изъятии и предоставлении родовых угодий»	37600
14	БЯ-21		Постановление Главы администрации города Белоярский от 11 февраля 1994 года № 104 «Об изъятии и предоставлении родовых угодий»	76800
15	БЯ-22		Постановление главы администрации города Белоярский от 8 октября 1993 года № 639	1178
16	БЯ-23		Постановление Главы администрации города Белоярский от 30 марта 1995 года № 219 «Об изъятии и предоставлении родовых угодий»	89044
17	БЯ-24		Постановление Главы администрации города Белоярский от 30 марта 1995 года № 219 «Об изъятии и предоставлении родовых угодий»	28160
18	БЯ-25		Постановление Главы администрации города Белоярский от 30 марта 1995 года № 219 «Об изъятии и предоставлении родовых угодий»	11072
19	БЯ-26		Постановление Главы администрации города Белоярский от 13 июля 1995 года № 570 «О предоставлении родовых угодий»	49682
20	БЯ-27		Постановление Главы администрации города Белоярский от 8 октября 2001 года № 541 «О переоформлении права пользования участком, предоставленным по родовое угодье»	22924
21	БЯ-28		Постановление Главы администрации города Белоярский от 20 марта 1996 года № 218 «Об изъятии и предоставлении родовых угодий»	1895
22	БЯ-29		Постановление главы администрации муниципального образования города Белоярский от 12 ноября 1998 года № 605	4948
23	БЯ-3		Постановление Главы администрации города Белоярский от 17 ноября 1992 года № 675 «О предоставлении родовых угодий»	3856

24	БЯ-30		Постановление Главы администрации города Белоярский от 27 июня 1996 года № 516 «О предоставлении родовых угодий»	42336
25	БЯ-31		Постановление Главы администрации города Белоярский от 27 июня 1996 года № 516 «О предоставлении родовых угодий»	109
26	БЯ-32		Постановление Главы администрации города Белоярский от 26 ноября 1996 года № 888 «О предоставлении родовых угодий»	5288
27	БЯ-33		Постановление Главы муниципального образования города Белоярский от 5 марта 1998 года № 97 «О предоставлении родовых угодий»	47184
28	БЯ-34		Постановление Казымского территориального комитета от 22 декабря 1998 года № 3 «О выделении родовых угодий Каксину Петру Васильевичу»	31012
29	БЯ-4		Постановление Главы администрации города Белоярский от 17 ноября 1992 года № 675 «О предоставлении родовых угодий»	3800
30	БЯ-5		Постановление Главы администрации города Белоярский от 17 ноября 1992 года № 675 «О предоставлении родовых угодий»	5520
31	БЯ-6		Постановление Главы администрации города Белоярский от 17 ноября 1992 года № 675 «О предоставлении родовых угодий»	48000
32	БЯ-7		Постановление Главы администрации города Белоярский от 20 ноября 1992 года № 686 «О предоставлении родовых угодий»	42400
33	БЯ-8		Постановление Главы администрации города Белоярский от 20 ноября 1992 года № 686 «О предоставлении родовых угодий»	22667
34	БЯ-9		Постановление Главы администрации города Белоярский от 11 мая 1993 года № 283 «О предоставлении родовых угодий»	6452
Запретные зоны общедоступных охотничьих угодий				
1	Ванзеватская	Зона охраны	Постановление Правительства автономного округа от 29 октября 2010 года № 277-п «Об установлении запрета охоты в отдельных общедоступных охотничьих угодьях, расположенных на территории Белоярского, Березовского, Нижневартовского и Октябрьского районов Ханты-Мансийского автономного округа – Югры»	42086
Закрепленные охотничьи угодья				
1	ООО «Клады Сибири»	ОХС № 53-АУ от 30 июня 2015 года	Лукцион	383138
Земли населенных пунктов				
1	г. Белоярский, д. Нумто, с. Тугияны, д. Пашторы, с. Полноват, с. Ванзеват, п. Лыхма, с. Казым, п. Верхнеказымский, д. Юильск, п. Сосновка, п. Сорум			9281

Березовский район. Земельный фонд района складывается из земель лесного фонда (Березовское и Няксимвольское лесничества), земель запаса, земель сельскохозяйственного назначения, земель населенных пунктов, земель ООПТ, земель водного фонда. Общий фонд земель района – 8810053 га (таблица 6.3).

На территории района находятся государственный природный заповедник федерального значения «Малая Сосьва», площадь которого в пределах района составляет 59 293 га, и его охранная зона площадью 31 660 га. Кроме того, на территории района расположены государственные природные заказники регионального значения «Вогулка» площадью 64747 га и «Березовский» площадью 43320 га, памятник природы регионального значения «Лешак-Щелья» площадью 2320 га с охранной зоной 462 га.

Таблица 6.3  
Структура распределения территории Березовского района на закрепленные и общедоступные охотничьи угодья

Угодья	Площадь*, га	Процент от площади района	Фактическая, с учетом перекрытий	
			Площадь, га	Процент от площади района
Закрепленные охотничьи угодья	2214214	25.1	2174975	24.7
Территории с запретом охоты	642305.3	7.3	1119387	12.7
Территории традиционного природопользования	1103457	12.5		
Общедоступные охотничьи угодья (без ограничений)	-	-	5515691	62.6
Общая площадь района	8810053		8810053	100

\* Площадь по нормативным документам, см. таблицу 3.4.

Общая площадь особо охраняемых территорий района 201 802 га или 2 % территории района (таблица 6.4). Также в пойменной части реки Обь расположено «Нижнее Двубье» – водно-болотное угодье международного значения, площадь которого в пределах района составляет 198 883 га. Полностью в пределах водно-болотного угодья лежит государственный природный заказник регионального значения «Березовский».

На землях лесного фонда расположена 21 территория традиционного природопользования, общая площадь которых составляет 1 103 457 га. Из них ТТП № Б-1 (полностью) и ТТП № Б-11 (частично) расположены в пределах, закрепленных охотугодий (таблица 6.3).

Запрет охоты установлен постановлением Правительства автономного округа от 29 октября 2010 года № 277-п на охранных зонах «Кемпаж» и «Волья», площадь которых составляет 223 230 га (2,5 %).

Земли населенных пунктов, на которых запрещена охота, составляют 0,14 % территории района, наибольшая площадь земель относится к пгт. Березово. Несколько населенных пунктов (Теги, Пугоры, Устрем,

Деминская общей площадью 4709,3 га) расположены на землях ВБУ «Нижнее Двубье».

На территории района имеются зелёные и лесопарковые зоны вблизи пгт. Березово с запретом охоты общей площадью 5 730 га (0,13 %).

Общая площадь территорий, где запрещена охота, в Березовском районе составляет 642 305,3 га или 7 %.

Необходимо отметить, что в соответствии с постановлением Правительства автономного округа от 12 июля 2013 года № 245-п «О концепции развития и функционирования системы особо охраняемых природных территорий Ханты-Мансийского автономного округа – Югры на период до 2030 года» в 2024-2030 годах на территории Березовского района пригодно 4 ООПТ (в северо-западной его части). Это государственный природный парк регионального значения «Маньинский» (кластеры Народный и Хулгинский) и памятники природы регионального значения «Озеро Петровож», «Скальная пирамида-гора Большая Тыкотлова», «Фронт пластины Ламвинского аллохтона» (таблица 6.25). Охранный режим природных парков и памятников природы запрещает охоту.

Четверть территории района (25%) занимают закрепленные охотничьи угодья: ЗАО «Березовский коопзверопромхоз», община коренных малочисленных народов Севера «Турупья», общество с ограниченной ответственностью «Община Кимкьясуй», индивидуальный предприниматель Козловский А.В., семейная (родовая) община коренных малочисленных народов Севера «Межи», национальная община коренных малочисленных народов севера «Сосьва», общество с ограниченной ответственностью «Северная Сосьва», индивидуальный предприниматель Трускова Н.С. общей площадью 2 214 214 га. Однако на этих же землях расположены населенные пункты (д. Патрасуй, д. Сартынья, д. Верхненильдина, п. Кимкьясуй, п. Сосьва) общей площадью 1 156 га, где охота запрещена. В границах закрепленного охотугодя национальная община коренных малочисленных народов севера «Турупья» полностью расположена на ТТП № Б-1, в границах охотугодий общество с ограниченной ответственностью «Кимкьясуй» и национальная община коренных малочисленных народов севера «Сосьва» – частично на ТТП № Б-11, площадь которых также исключается из закрепленных охотугодий.

Общедоступные охотугодя, где отсутствуют различные ограничения на охоту, занимают 5 515 691 га или 62,6 % территории района (рисунок 6.2).

Доступность охотничьих угодий. Район относится к числу муниципальных образований со слаборазвитой транспортной инфраструктурой, в среднем плотность автодорог 0,06 км/км<sup>2</sup>, а плотность населения – 0,3 чел. на км<sup>2</sup>. В зимнее время населенные пункты связаны сетью зимников. В районе действуют 7 долгосрочных лицензий на недропользование (добыча и разведка углеводородов).

В районе пригодно 2 общедоступных охотничьих угодья общей площадью 5 515 691 га или 62,6 % площади района (рисинок 6.2, таблицы 6.23, 6.24):

«Березовское 1» (площадь 1 824 692 га);

«Березовское 2» (площадь 3 690 999 га).

Инвентаризация территории района и бонитировка угодий позволяет выделить 2 перспективные зоны для организации закрепленных охотничьих угодий в центральной части района: Ултымьинская площадью 98 928 га и Висимская площадью 110 765 га.

Рисунок 6.2

Схема распространения общедоступных охотничьих угодий на территории Березовского района

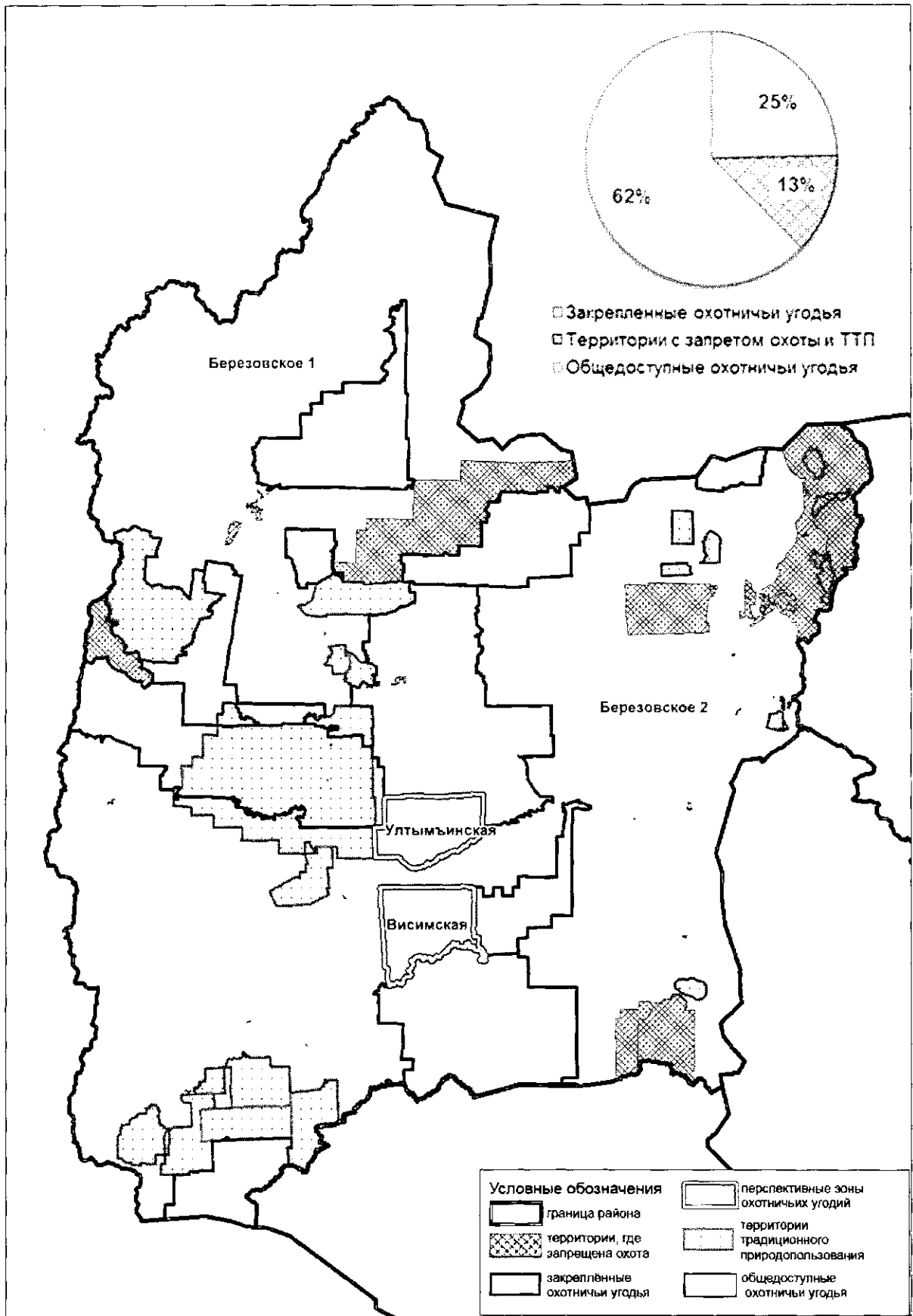


Таблица 6.4

Березовский район. Закрепленные охотугодя, территории традиционного природопользования и территории, на которых запрещена охота

№	Название	Статус/лицензия/ ОХС	Нормативный документ	Площадь, га
<b>Особо охраняемые природные территории</b>				
1	Вогулка	Государственный природный заказник регионального значения	Постановление администрации Березовского района от 9 августа 1993 года № 70 «Об изъятии территорий охотничьих угодий из пользования и организации комплексного заказника «Вогулка»; постановление Губернатора автономного округа от 11 марта 1997 года № 97 «О создании на территории Березовского района государственного комплексного заказника регионального значения «Вогулка»	64747
2	Березовский	Государственный природный заказник регионального значения	Решение Исполнительного комитета Совета народных депутатов Тюменской области от 17 октября 1978 № 387 «Об организации государственных заказников регионального значения в автономных округах»; распоряжение Правительства автономного округа от 27 декабря 2000 № 172-рп «О подтверждении функционирования на территории Ханты-Мансийского автономного округа государственного биологического заказника регионального значения «Березовский»	43320
3	Лешак-Щелья	Памятник природы регионального значения	Постановление Правительства автономного округа от 23 декабря 2008 года № 276-п «О создании в Ханты-Мансийском автономном округе - Югре памятника природы регионального значения «Лешак Щелья»	2320
4	Малая Сосьва (часть)	Государственный природный заповедник федерального значения	Постановление Совета Министров РСФСР от 17 февраля 1976 года № 113; распоряжение Совета Министров - Правительства Российской Федерации от 10 августа 1993 года № 1415-р; Приказ Минприроды РФ от 17 февраля 2004 года № 160 «Об утверждении Положения о федеральном государственном учреждении «Государственный природный заповедник «Малая Сосьва»	59293*
5	Охранная зона памятника природы регионального значения «Лешак-Щелья»		Постановление Губернатора автономного округа от 5 июля 2018 года № 58 «О создании охранной зоны памятника природы регионального значения «Лешак-Щелья»	462
6	Охранная зона государственного природного заповедника федерального значения «Малая Сосьва» (часть)		Решение Тюменского облисполкома от 2 апреля 1976 года № 173	31660*
7	Нижнее Двубье	Водно-болотные угодья	Постановление Правительства РФ от 13 сентября 1994 года № 1050,	198883

		международного значения	Постановление Администрации автономного округа от 31 августа 1995 года № 176 «Об установлении границ водно-болотных угодий и Положения о них»	
<b>Территории традиционного природопользования</b>				
1	Б-1		Постановление Главы местного самоуправления Березовского района от 26 сентября 2001 года № 103 «О предоставлении земельного участка общине коренных малочисленных народов Севера «Турупья» для ведения национальных видов промыслов»	131555
2	Б-10		Постановление администрации Березовского района автономного округа Тюменской области от 31 октября 1994 года № 66 «О предоставлении земельного участка общине «Рахтынья»	8000
3	Б-11		Постановление администрации Березовского района автономного округа Тюменской области от 26 августа 1993 года № 20 «О предоставлении родовых угодий национальной общине «Кимкьясуй»	629910
4	Б-12		Постановление Главы местного самоуправления муниципального образования Березовского района от 27 апреля 2001 года № 68 «О предоставлении земельного участка Савину А.К. для ведения национальных видов промыслов»	500
5	Б-13		Постановление администрации Березовского района от 26 апреля 1993 года № 43 «О предоставлении родовых угодий национальной общине «Войтехово»	6863
6	Б-14		Постановление главы местного самоуправления Березовского района от 26 декабря 1994 года № 82	40834
7	Б-15		Постановление Главы местного самоуправления муниципального образования Березовского района от 30 марта 2001 года № 49 «О продлении срока пользования родовыми угодьями Самбиндалову П.Н., Самбиндалову Т.К., Курикову И.А.»	47637
8	Б-16		Постановление Главы местного самоуправления муниципального образования Березовского района от 14 августа 2000 года № 145 «О предоставлении земельного участка Шесталову В.Е для ведения национальных видов промысла»	4023
9	Б-17		Постановление Главы местного самоуправления № 68 от 31 октября 1994 года «О предоставлении родовых угодий»	1964
10	Б-18		Постановление Главы местного самоуправления Березовского района от 14 июня 1993 года № 53	44000
11	Б-19		Постановление администрации Березовского района от 3 ноября 1993 года № 90 «О предоставлении родовых угодий Анемгурову	47200

			Устину Васильевичу»	
12	Б-2		Постановление администрации муниципального образования Березовского района от 24 февраля 1999 года № 54 «О продлении срока пользования родовыми угодьями Албину М.В.»	7531
13	Б-20		Постановление Главы местного самоуправления Березовского района от 24 ноября 1993 года № 97	6020
14	Б-21		Постановление Главы местного самоуправления Березовского района от 15 июля 1993 года № 64	7200
15	Б-3		Постановление администрации муниципального образования Березовского района от 24 февраля 1999 года № 53 «О продлении срока пользования родовыми угодьями»	19770
16	Б-4		Постановление администрации муниципального образования Березовского района от 6 мая 1997 года № 33 «О выделении родовых угодий Алгадьеву Алексею Владимировичу п. Хулимсунт»	8200
17	Б-5		Постановление Главы местного самоуправления Березовского района от 30 марта 2001 года № 49 «О предоставлении срока пользования родовыми угодьями Самбиндалову Н.П., Самбиндалову Т.К., Курикову И.А.»	44549
18	Б-6		Постановление Главы местного самоуправления Березовского района от 30 марта 2001 года № 49 «О предоставлении срока пользования родовыми угодьями Самбиндалову Н.П., Самбиндалову Т.К., Курикову И.А.»	9864
19	Б-7		Постановление администрации муниципального образования Березовского района от 6 марта 1997 года № 19 «О выделении родовых угодий общине коренных жителей Устрем»	25600
20	Б-8		Постановление Главы местного самоуправления муниципального образования Березовского района от 14 декабря 2001 года № 131 «О предоставлении родовых угодий во временное пользование семье Новьюховых»	6505
21	Б-9		Постановление администрации Березовского района автономного округа Тюменской области от 13 марта 1995 года № 20 «О выделении родовых угодий Самбиндалову Савве Дмитриевичу»	5732
Запретные зоны общедоступных охотничьих угодий				
1	Кемпаж	зона охраны	Постановление Правительства автономного округа от 29 октября 2010 года № 277-п	184900
2	Воля	зона охраны	Постановление Правительства автономного округа от 29 октября 2010 года № 277-п	38330
Закрепленные охотничьи угодья				

1	ЗАО «Березовский коопзверопромхоз»	ОХС № 75 от 22 января 2018 года	Заявление о заключении охотсоглашения от 25 апреля 2017 года, статья 71 Федерального закона № 209-ФЗ	115818
				368233
				492825
2	Община коренных малочисленных народов Севера «Турупья»	ОХС № 89 от 27 марта 2018 года	Статья 71 Федерального закона № 209-ФЗ	215581
3	Община коренных малочисленных народов Севера «Турупья»	ОХС № 25 от 21 февраля 2013 года	Статья 71 Федерального закона № 209-ФЗ	131555
4	ООО «Община Кимкьясуй»	ОХС № 76 от 22 января 2018 года	Заявление о заключении охотсоглашения от 27 января 2016 года статья 71 Федерального закона № 209-ФЗ	399628
5	ИП Козловский А.В.	ОХС № 57 от 1 ноября 2017 года	Заявление о заключении охотсоглашения от 16 сентября 2016 года статья 71 Федерального закона № 209-ФЗ	30636
6	Семейная (родовая) община коренных малочисленных народов Севера «Межи»	ОХС № 22 от 17 декабря 2012 года	Статья 71 Федерального закона № 209-ФЗ	39846
7	НОКМНС «Сосьва»	ОХС № 36-АУ от 7 апреля 2014 года	Аукцион	145860
8	ООО «Северная Сосьва»	ОХС № 65 от 26 декабря 2017 года	Аукцион	172630
9	ИП Трускова Н.С.	ОХС № 66 от 29 декабря 2017 года	Аукцион	101602
Земли населенных пунктов				
1	д. Хурумпауль, с. Саранпауль, д. Сартынья, д. Верхненильдина, с. Ломбовож, с. Теги, д. Пугоры, д. Анеева, п. Устрем, п. Кимкьясуй, п. Сосьва, п. Ванзетур, с. Няксимоль, д. Нерохи, пгт. Игрим, д. Хулимсунт, д. Усть-Манья, пгт. Березово, п. Приполярный, п. Светлый, д. Деминская, д. Шайтанка, д. Щекурья, д. Ясунт			12660.3
Зеленые зоны, лесопарки				
1	Зеленая зона пгт. Березово		Приказ Департамента недропользования и природных ресурсов автономного округа от 28 декабря 2018 года № 67-нп	5730

\* Площадь в пределах района приведена по геонформационной системе (далее – ГИС).

Кондинский район. Земельный фонд района складывается из земель лесного фонда (Кондинское и Урайское лесничества), земель запаса, земель сельскохозяйственного назначения, земель населенных пунктов. Общий фонд земель района – 5 517 028 га (таблица 6.5).

Таблица 6.5  
Структура распределения территории Кондинского района на закрепленные и общедоступные охотничьи угодья

Угодья	Площадь*, га	Процент от площади района	Фактическая, с учетом перекрытий	
			Площадь, га	Процент от площади района
Закрепленные охотничьи угодья	1101697	20.0	1324444	24.0
Территории с запретом охоты	114418	2.1	326216	5.9
Территории традиционного природопользования	170825	3.1		
Общедоступные охотничьи угодья (без ограничений)	-	-	3866368	70.1
Общая площадь района	5517028		5517028	100

\* Площадь по нормативным документам смотреть табл. 6.6.

На территории района частично расположены государственные природные заказники федерального значения «Верхне-Кондинский» и «Васпухольский», памятник природы регионального значения «Ильичевский бор». Общая площадь особо охраняемых территорий района 29 742 га или 0,5 % территории района (таблица 6.6).

Кроме того, в соответствии с постановлением Правительства автономного округа от 12 июля 2013 года № 245-п «О концепции развития и функционирования системы особо охраняемых природных территорий Ханты-Мансийского автономного округа – Югры на период до 2030 года» в южной части района создан государственный природный заказник регионального значения «Куминский» (таблица 6.25).

На землях лесного фонда расположено 35 ТТП, общая площадь их составляет 170 825 га (таблица 6.6). ТТП № К-13 частично пересекается к закрепленным охотугодьем некоммерческой организации Родовая община КМНС «Карым».

Земли населенных пунктов, на которых запрещена охота, составляют 81239 га или 1,5 % территории района, наибольшая площадь земель относится к г. Урай (таблица 6.6).

В окрестностях пгт. Кондинское расположена зеленая зона площадью 3437 га, где также запрещена охота.

Общая площадь территорий, где запрещена охота и есть ТТП, в Кондинском районе составляет 326 216 га или 5,9 %.

В районе 5 закрепленных охотничьих угодий, их общая площадь составляет 1 101 697 га по нормативу или 1 324 444 фактически, занимают 24 % площади района (таблицы 3.5, 3.6).

Доступность охотничьих угодий. Район относится к числу муниципальных образований с умеренно развитой транспортной инфраструктурой. Железная дорога связывает пгт. Междуреченский со Свердловской областью. Протяженность круглогодичных автодорог составляет 347 км, они соединяют населенные пункты: Урай, Междуреченский, Мортка, Половинка, Шаим, Ямки, Сотник, Леуши, Лиственничный.

Остальные населенные пункты соединены автозимниками, протяженность которых – 787 км. Автодороги соединены мостовыми, ледовыми и понтонными переправами.

Плотность автодорог в среднем 0,1 км/км<sup>2</sup>, а плотность населения – 1,3 чел. на км<sup>2</sup>.

На территории района действуют 31 долгосрочный и 14 краткосрочных лицензий на недропользование.

Выделение зон для образования новых закрепленных охотничьих угодий. С учетом сложившейся ситуации пригодно 6 общедоступных охотничьих угодий общей площадью 3 866 368 га (70 % площади района) (рис.6.3, табл. 6.23, 6.24):

Кондинское 1 (площадь 3 776 748 га),

Кондинское 2 (площадь 61 941 га),

Кондинское 3 (площадь 7 864 га),

Кондинское 4 (площадь 14 023 га),

Кондинское 5 (площадь 2 515 га),

Кондинское 6 (площадь 3 277 га).

Большая территория общедоступных охотугодий позволяет сформировать 4 перспективные зоны: на севере района это Семивидовская зона площадью 116 469 га и Юкондинская площадью 212 387 га, на западе района это Ворьинская площадью 91 688 га, на юго-западе Венгельская зона площадью 87 079 га (табл. 6.23, 6.24).

Рисунок 6.3

Схема распространения общедоступных охотничьих угодий на территории Кондинского района

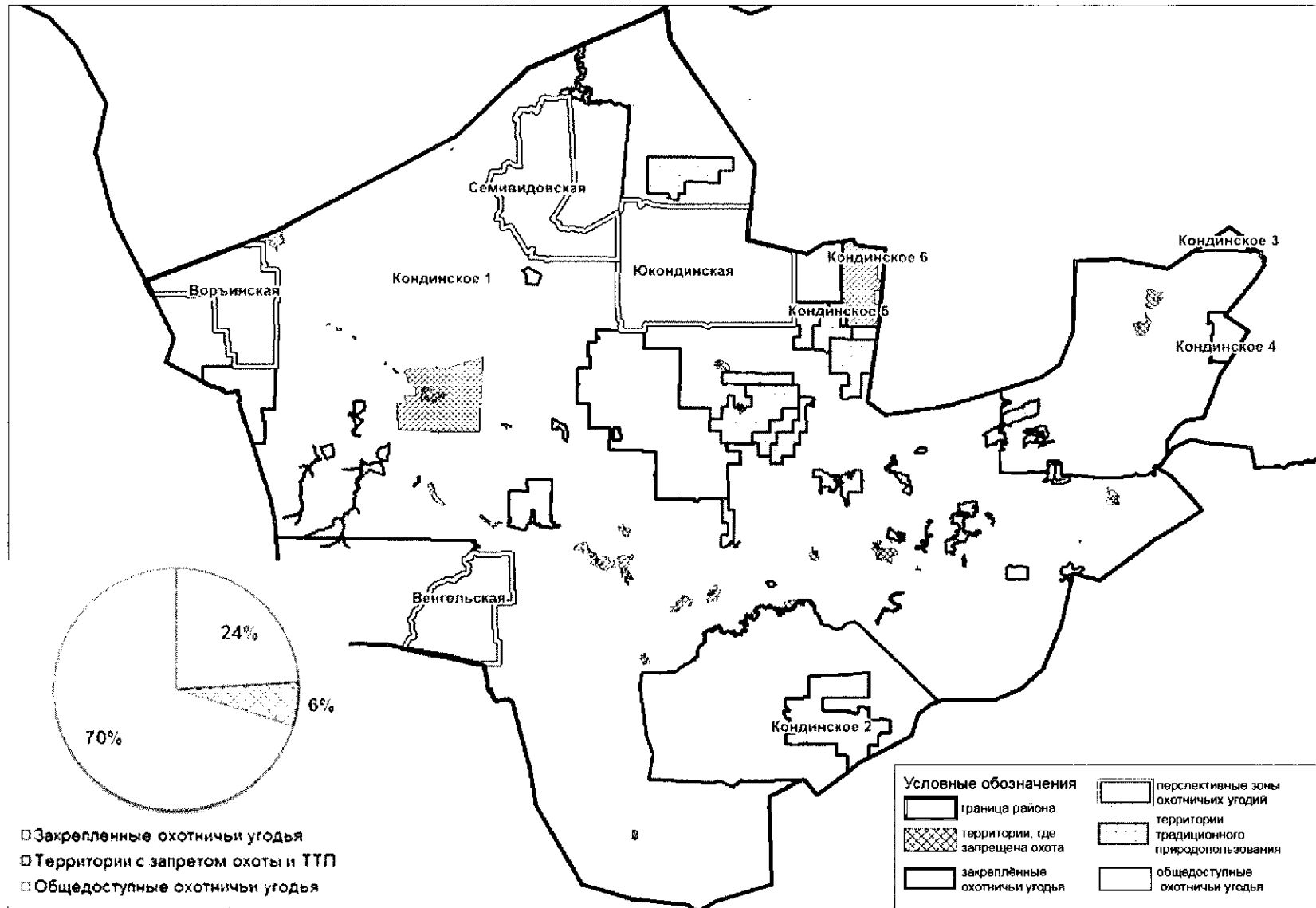


Таблица 6.6

Кондинский район. Закрепленные охотуголья, территории традиционного природопользования и территории, на которых запрещена охота

№	Название	Статус/лицензия/ ОХС	Нормативный документ	Площадь, га
<b>Особо охраняемые природные территории</b>				
1	Верхне-Кондинский	Государственный природный заказник федерального значения	Распоряжение Совета Министров РСФСР от 30 апреля 1971 года № 855-р, приказ Минприроды РФ от 1 сентября 2009 года № 273 «Об утверждении Положения о государственном природном заказнике федерального значения «Верхне-Кондинский»	2795*
2	Васпухольский (часть)	Государственный природный заказник федерального значения	Распоряжение Правительства РФ от 23 декабря 1993 года № 2285-р «Об образовании государственного природного заказника «Васпухольский» в Тюменской области»; решение Тюменского облисполкома от 31 января 1990 года № 18; приказ Минсельхоза РФ от 24 ноября 2003 № 1500 «Об утверждении Положений о государственных природных заказниках федерального значения»	26909*
3	Ильичевский бор	Памятник природы регионального значения	Постановление Правительства автономного округа от 23 декабря 2008 года № 275-п «О создании в Ханты-Мансийском автономном округе - Югре памятника природы регионального значения «Ильичевский бор»	38
<b>Закрепленные охотничьи угодья</b>				
1	Сельскохозяйственная национальная община «Красный Яр»	ОХС № 1 от 26.11.2010	Статья 71 Федерального закона № 209-ФЗ	187475
2	Сельскохозяйственная национальная община «Глухарь»	ОХС № 19-1 от 05.12.2012	Статья 71 Федерального закона № 209-ФЗ	346589
3	Сельскохозяйственная национальная община «Глухарь»	ОХС № 19 от 21.08.2012	Статья 71 Федерального закона № 209-ФЗ	140000
4	Некоммерческая организация Родовая община коренных малочисленных народов Севера «Карым»	ОХС № 28 от 26.03.2013	Статья 71 Федерального закона № 209-ФЗ	17770
5	Некоммерческая организация Родовая община коренных малочисленных народов Севера «Карым»	ОХС № 23 от 21.02.2013	Статья 71 Федерального закона № 209-ФЗ	28868
6	Национальная община коренных малочисленных народов Севера «Кама»	ОХС № 103 от 10.10.2018	Статья 71 Федерального закона № 209-ФЗ	335579
7	Сельскохозяйственная национальная община «Ворьинская»	ОХС № 45 от 18.12.2014	Статья 71 Федерального закона № 209-ФЗ	45416
<b>Территории традиционного природопользования</b>				
1	К-1		Постановление администрации Кондинского района от 11 января 1993 года № 7 «О выделении родовых угодий Молоткову А.М»	2000

2	К-10		Постановление администрации Кондинского района от 19 апреля 1993 года № 123 «О выделении родовых угодий Картину О.П. и Неустрову В.К.»	32
3	К-11		Постановление администрации Кондинского района от 19 апреля 1993 года № 125 «О выделении родовых угодий Векшину М.С.»	3873.8
4	К-12		Постановления администрации Кондинского района: от 20 июля 1993 года № 146 «О предоставлении земель под родовые угодья»; от 21 июня 1993 года № 176 «О предоставлении земель под родовые угодья»	11828
5	К-13		Постановление администрации Кондинского района от 5 августа 1992 года № 141 «О выделении родовых угодий и выдаче документов на право их владения в Кондинском районе»	44069
6	К-14		Постановление Главы администрации Кондинского района от 31 января 1994 года № 25 «О предоставлении родовых угодий Ельпину И.А.»	140
7	К-15		Постановление Главы администрации Кондинского района от 1 февраля 1994 года № 28 «О предоставлении родовых угодий Фадиной Н.П.»	2162
8	К-16		Постановление Главы администрации Кондинского района от 1 февраля 1994 года № 29 «О предоставлении земель под родовые угодья Алагулову В.А.»	2239
9	К-17		Постановление Главы администрации Кондинского района от 4 февраля 1994 года № 32 «О предоставлении земель под родовые угодья Бельскому В.И.»	2145
10	К-18		Постановление Главы администрации Кондинского района от 1 марта 1994 года № 53 «О предоставлении земель под родовые угодья Глухову Н.Г.»	7996
11	К-19		Постановление Главы администрации Кондинского района от 28 марта 1994 года № 73 «О предоставлении земель под родовые угодья Кузнецову Н.И.»	575
12	К-2		Постановление администрации Кондинского района от 11 января 1993 года № 8 «О выделении родовых угодий общине «Киндаль»	6074
13	К-20		Постановление администрации Кондинского района от 11 июня 1996 года № 131 «О предоставлении родовых угодий Антисумову В.Д.»	20000
14	К-21		Постановление Главы администрации Кондинского района от 7 августа 1996 года № 182 «О выделении родовых угодий	5935

			национальной общине «Зимняя»	
15	К-22		Постановление Главы администрации Кондинского района от 7 августа 1996 года № 183 «О разделении территорий родовой общины «Ягла»	9876
16	К-23		Постановление Главы местного самоуправления муниципального образования Кондинский район от 23 июля 1997 года № 211 «О предоставлении земель под родовые угодья Хомякову А.А.»	1483.7
17	К-24		Постановление Главы местного самоуправления муниципального образования Кондинский район от 26 ноября 1997 года № 340 «О предоставлении земель под родовые угодья Давыденко В.М.»	2251.4
18	К-25		Постановление Главы местного самоуправления муниципального образования Кондинский район от 29 марта 1999 года № 66 «О предоставлении земель под родовые угодья Сургучеву Г.Л.»	2599
19	К-26		Постановление Главы местного самоуправления муниципального образования Кондинский район от 9 июня 1999 года № 162 «О предоставлении земель под родовые угодья Брускову В.А.»	2770
20	К-27		Постановления Главы администрации Кондинского района: от 4 августа 1994 года № 159 «О предоставлении земель под родовые угодья Кареву С.В»; от 9 июня 1999 года № 1	2273
21	К-28		Постановление Главы местного самоуправления муниципального образования Кондинский район от 7 марта 2000 года № 60 «О выделении родовых угодий Шестаковой Тамаре Ивановне»	1000
22	К-29		Постановление Главы местного самоуправления муниципального образования Кондинский район от 7 марта 2000 года № 61 «О выделении родовых угодий Актаевой Люции Петровне»	393
23	К-3		Постановление администрации Кондинского района от 11 января 1993 года № 9 «О выделении родовых угодий»	1818
24	К-30		Постановление Главы местного самоуправления муниципального образования Кондинский район от 7 марта 2000 года № 62 «О предоставлении родовых угодий Оленеву Николаю Валентиновичу»	6.7
25	К-31		Постановление Главы местного самоуправления муниципального образования Кондинский район от 7 марта 2000 года № 65 «О предоставлении родовых угодий Буденниковой В.Ф.»	1436
26	К-32		Постановление Главы местного самоуправления муниципального образования Кондинский район от 7 марта 2000 № 66 «О предоставлении родовых угодий Ельниковой Людмиле»	340

			Анатольевна»	
27	К-33		Постановление Главы администрации Кондинского района от 31 января 1994 года № 26 «О предоставлении родовых угодий Новоселову Г.П.»	44
28	К-34		Постановление Главы местного самоуправления муниципального образования Кондинский район от 29 мая 2000 года № 139 «О предоставлении родовых угодий Захарову Ивану Анатольевичу»	945.9
29	К-35		Постановление администрации Кондинского района от 14 августа 1992 года № 147 «О выделении родовых угодий»	176
30	К-4		Постановление главы администрации Кондинского района от 28 января 1993 года № 47 «О выделении родовых угодий Яковлеву В.М.»	410
31	К-5		Постановление администрации Кондинского района от 4 февраля 1993 года № 56 «О выделении родовых угодий Чейметову В.Г.»	1755
32	К-6		Постановление администрации Кондинского района от 8 февраля 1993 года № 61 «О выделении родовых угодий общине «Емыс»	25962
33	К-7		Постановление администрации Кондинского района от 19 апреля 1993 года № 120 «О выделении родовых угодий Кобылину А.М.»	4308
34	К-8		Постановление администрации Кондинского района от 19 апреля 1993 года № 121 «О выделении родовых угодий Чейметову А.Г.»	540
35	К-9		Постановление администрации Кондинского района от 19 апреля 1993 года № 122 «О выделении родовых угодий Кеитину И.В.»	1368
Земли населенных пунктов				
1	п. Ягодный, п. Дальний, п. Супра, с. Шаим, п. Назарово, д. Ильичевка, д. Шугур, с. Карым, д. Ушья, п. Мулымья, с. Чантырья, пгт. Кондинское, пгт. Куминский, пгт. Мортка, д. Никулкина, п. Половинка, г. Урай, с. Леуши, пгт. Междуреченский, с. Болчары, с. Алтай, д. Кама, д. Юмас, д. Старый Катмыш, пгт. Луговой, д. Сотник, с. Ямки, п. Лиственичный			81239
Зеленые зоны, лесопарки				
1	Зеленая зона пгт. Кондинское		Приказ Департамента недропользования и природных ресурсов автономного округа от 25 декабря 2018 года № 64-нп	3437

\* Площадь в пределах района приведена по ГИС.

Нефтеюганский район. Земельный фонд района складывается из земель лесного фонда (Нефтеюганское лесничество), земель запаса, земель сельскохозяйственного назначения, земель населённых пунктов, земель водного фонда. Общий фонд земель района – 2476591 га (таблица 6.7).

Земли населённых пунктов, на которых запрещена охота, составляют 33785,1 га, или 1,36 % территории района, наибольшая площадь земель относится к г. Нефтеюганск и г. Пыть-Ях.

На территории района находятся памятники природы регионального значения «Чеускинский бор» площадью 100 га, «Дальний Нырис» площадью 1773 га и его охранный зона площадью 4235 га (таблица 6.8).

Таблица 6.7  
Структура распределения территории Нефтеюганского района на закреплённые и общедоступные охотничьи угодья

Угодья	Площадь*, га	Процент от площади района	Фактическая, с учётом перекрытий	
			Площадь, га	Процент от площади района
Закреплённые охотничьи угодья	1210256	48.9	1 193 905	48.2
Территории с запретом охоты	39893.1	1.6	1 185 314	47.9
Территории традиционного природопользования	1217140	49.1		
Общедоступные охотничьи угодья (без ограничений)			97372	3.9
Общая площадь района	2476591		2476591	100

\* Площадь по нормативным документам смотреть табл. 6.8.

На землях лесного фонда расположено 33 территории традиционного природопользования, их общая площадь по нормативным документам составляет 1 217 140 га.

В районе 7 закреплённых охотничьих угодий их общая площадь составляет порядка 48 % территории района, наиболее крупное – Общество с ограниченной ответственностью «Нефтеюганское охотничье-промысловое хозяйство», крупные участки отведены общественной организации «Нефтеюганское районное общество охотников и рыболовов». Закреплённые охотничьи угодья расположены вблизи населённых пунктов и занимают всю пойменную систему притоков р. Обь. Пользователи ТТП НЮ-33 дополнительно закрепили своё право на охоту, получив лицензию 86 № 0000066 от 30 декабря 2010 года для сельскохозяйственного рыбоохотпромыслового производственного кооператива «Волна» (таблица 6.8).

Общедоступные охотничьи угодья Нефтеюганского района представляют собой небольшие разрозненные территории преимущественно на юге района (рис. 6.4). Общая площадь составляет 97372 га, или 4 % территории района.

Доступность охотничьих угодий. Район относится к числу муниципальных образований с развитой транспортной инфраструктурой, в среднем плотность автодорог 0,31 км/км<sup>2</sup>, а плотность населения – 8,4 чел. на км<sup>2</sup> – самая высокая в автономном округе. Фактически вся территория района, за исключением юго-западной части, является доступной и посещаемой.

Почти по центру района проходит железная дорога «Тюмень-Новый Уренгой» и федеральная автодорога. Вдоль реки Обь проложена автодорога, связывающая города Сургут, Ханты-Мансийск и Пыть-Ях.

На территории района расположены 52 лицензионных участка для поиска, разведки и добычи углеводородов, большая часть из которых старые, разработанные месторождения с хорошо развитой инфраструктурой.

На территории района развито традиционное природопользование, на 33 ТТП основным занятием является охота.

По результатам инвентаризации земель образовано 15 общедоступных охотничьих угодий общей площадью 97372 га, это 4 % площади района (таблица 6.9, таблицы 6.23, 6.24).

Стратегический план использования среды обитания охотничьих ресурсов Нефтеюганского района. Доля общедоступных охотугодий в районе крайне низка – 4 %.

С родовой общиной малочисленных народов «Емас» 29 мая 2015 года заключено охотхозяйственное соглашение № 49. Постановлением Правительства автономного округа от 17 марта 2017 года № 91-п создан памятник природы регионального значения «Дальний Нырис» и его охранная зона.

Рисунок 6.4

Схема охотничьих угодий Нефтеюганского района

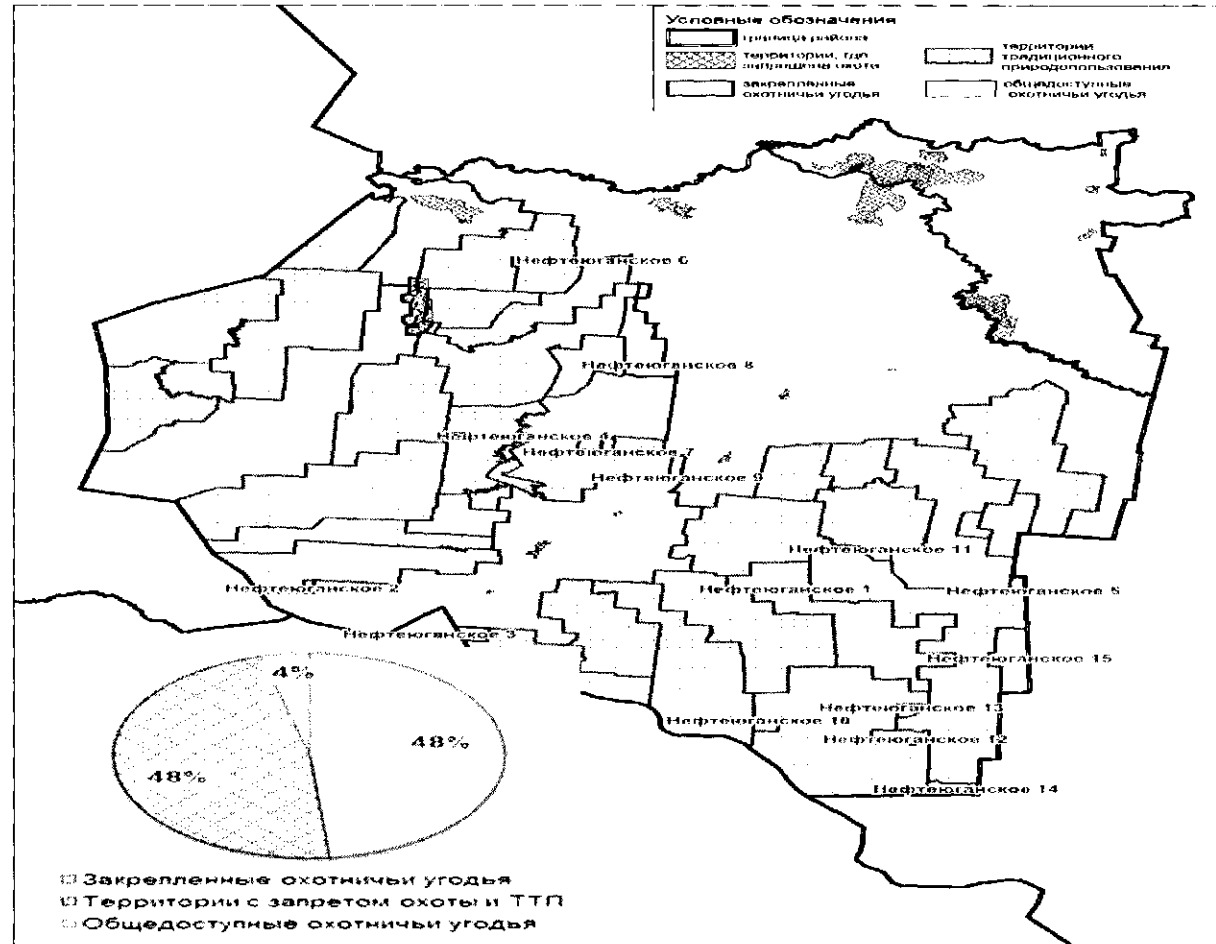


Таблица 6.8

Нефтеюганский район. Закрепленные охотугодья, территории традиционного природопользования и территории, на которых запрещена охота

№	Название	Статус/лицензия/ ОХС	Нормативный документ	Площадь, га
Особо охраняемые природные территории				

1	Дальний Нырис	Памятник природы регионального значения	Постановление Правительства автономного округа от 17 марта 2017 года № 91-п «О памятнике природы регионального значения «Дальний Нырис»	1773
2	Охранная зона памятника природы регионального значения «Дальний Нырис»		Постановление Губернатора автономного округа от 17 марта 2017 года № 29 «О создании охранной зоны памятника природы регионального значения «Дальний Нырис»	4235
3	Чеускинский бор	Памятник природы регионального значения	Решение Исполнительного комитета Совета народных депутатов автономного округа от 18 декабря 1980 года № 212 «Об отнесении территорий к памятникам природы», постановление Правительства автономного округа от 7 ноября 2013 года № 468-п «Об объявлении лесоболотной зоны Большое Каюково, Чеускинского бора, островов Смольный и Овечий памятниками природы регионального значения, а территории, занятые ими, - особо охраняемыми природными территориями регионального значения»	100
Закрепленные охотничьи угодья				
1	Общественная организация «Нефтеюганское районное общество охотников и рыболовов»	ОХС № 94 от 11 апреля 2018 года	Статья 71 Федерального закона № 209-ФЗ	229400
2	Родовая община малочисленных народов «Емас»	ОХС № 49 от 29 мая 2015 года	Статья 71 Федерального закона № 209-ФЗ	126300
3	ООО «Промысловик»	ОХС № 16 от 9 июля 2012 года	Статья 71 Федерального закона № 209-ФЗ	40449
4	ООО «Нефтеюганское охотничье-промысловое хозяйство» (правопреемник ОАО «НОПХ»)	ОХС № 13 от 17 октября 2011 года	Статья 71 Федерального закона № 209-ФЗ	562000
5	Общественная организация «Нефтеюганское общество охотников и рыболовов»	ОХС № 20 от 28 августа 2012 года	Статья 71 Федерального закона № 209-ФЗ	44873
6	Общественная организация «Нефтеюганское общество охотников и рыболовов»	ОХС № 31 от 29 ноября 2013 года	Статья 71 Федерального закона № 209-ФЗ	155641

7	Сельскохозяйственный рыболовственный производственный кооператив «Волна»	86 № 000066 30 декабря 2010 года	лицензия на право пользования объектами животного мира	51593
Территории традиционного природопользования				
1	НЮ-1		Постановление администрации Нефтеюганского района от 20 октября 1992 года № 176 «О предоставлении родовых угодий»	43184
2	НЮ-10		Постановление администрации Нефтеюганского района от 20 октября 1992 года № 176 «О предоставлении родовых угодий»	43411
3	НЮ-11		Постановление администрации Нефтеюганского района от 20 октября 1992 года № 176 «О предоставлении родовых угодий»	88726
4	НЮ-12		Постановление администрации Нефтеюганского района от 20 октября 1992 года № 176 «О предоставлении родовых угодий»	61644
5	НЮ-13		Постановление администрации Нефтеюганского района от 20 октября 1992 года № 176 «О предоставлении родовых угодий»	71278
6	НЮ-14		Постановление администрации Нефтеюганского района от 20 октября 1992 года № 176 «О предоставлении родовых угодий»	34752
7	НЮ-15		Постановление администрации Нефтеюганского района от 20 октября 1992 года № 176 «О предоставлении родовых угодий»	25590
8	НЮ-16		Постановление администрации Нефтеюганского района от 20 октября 1992 года № 176 «О предоставлении родовых угодий»	25476
9	НЮ-17		Постановление администрации Нефтеюганского района от 20 октября 1992 года № 176 «О предоставлении родовых угодий»	16789
10	НЮ-18		Постановление администрации Нефтеюганского района от 20 октября 1992 года № 176 «О предоставлении родовых угодий»	15033
11	НЮ-19		Постановление администрации Нефтеюганского района от 20 октября 1992 года № 176 «О предоставлении родовых угодий»	15019

12	НЮ-2		Постановление администрации Нефтеюганского района от 20 октября 1992 года № 176 «О предоставлении родовых угодий»	57624
13	НЮ-20		Постановление администрации Нефтеюганского района от 20 октября 1992 года № 176 «О предоставлении родовых угодий»	12387
14	НЮ-21		Постановление администрации Нефтеюганского района от 20 октября 1992 года № 176 «О предоставлении родовых угодий»	29877
15	НЮ-22		Постановление администрации Нефтеюганского района от 20 октября 1992 года № 176 «О предоставлении родовых угодий»	74294
16	НЮ-23		Постановление администрации Нефтеюганского района от 20 октября 1992 года № 176 «О предоставлении родовых угодий»	30523
17	НЮ-24		Постановление администрации Нефтеюганского района от 20 октября 1992 года № 176 «О предоставлении родовых угодий»	29730
18	НЮ-25		Постановление администрации Нефтеюганского района от 20 октября 1992 года № 176 «О предоставлении родовых угодий»	36609
19	НЮ-26		Постановление администрации Нефтеюганского района от 20 октября 1992 года № 176 «О предоставлении родовых угодий»	28091
20	НЮ-27		Постановление администрации Нефтеюганского района от 20 октября 1992 года № 176 «О предоставлении родовых угодий»	41625
21	НЮ-28		Постановление администрации Нефтеюганского района от 20 октября 1992 года № 176 «О предоставлении родовых угодий»	80348
22	НЮ-29		Постановление администрации Нефтеюганского района от 20 октября 1992 года № 176 «О предоставлении родовых угодий»	3702
23	НЮ-3		Постановление администрации Нефтеюганского района от 20 октября 1992 года № 176 «О предоставлении родовых угодий»	26008

24	НЮ-30		Постановление администрации Нефтеюганского района от 20 октября 1992 года № 176 «О предоставлении родовых угодий»	3817
25	НЮ-31		Постановление администрации Нефтеюганского района от 20 октября 1992 года № 176 «О предоставлении родовых угодий»	49852
26	НЮ-33		Постановление администрации Нефтеюганского района от 20 октября 1992 года № 176 «О предоставлении родовых угодий»	51593
27	НЮ-33		Постановление администрации Нефтеюганского района от 20 октября 1992 года № 176 «О предоставлении родовых угодий»	10308
28	НЮ-4		Постановление администрации Нефтеюганского района от 20 октября 1992 года № 176 «О предоставлении родовых угодий»	13835
29	НЮ-5		Постановление администрации Нефтеюганского района от 20 октября 1992 года № 176 «О предоставлении родовых угодий»	29594
30	НЮ-6		Постановление администрации Нефтеюганского района от 20 октября 1992 года № 176 «О предоставлении родовых угодий»	13676
31	НЮ-7		Постановление администрации Нефтеюганского района от 20 октября 1992 года № 176 «О предоставлении родовых угодий»	65533
32	НЮ-8		Постановление администрации Нефтеюганского района от 20 октября 1992 года № 176 «О предоставлении родовых угодий»	32343
33	НЮ-9		Постановление администрации Нефтеюганского района от 20 октября 1992 года № 176 «О предоставлении родовых угодий»	54869
Земли населённых пунктов				
1	п. Каркатеевы, п. Куть-Ях, с. Лемпино, г. Нефтеюганск, пгт. Пойковский, г. Пыть-Ях, п. Салым, п. Сентябрьский, п. Сивыс-Ях, п. Сингапай, п. Усть-Юган, с. Чеускино, п. Юганская Обь			33785.1

Таблица 6.9

Общедоступные охотничьи угодья Нефтеюганского района

Общедоступные охотничьи угодья	Площадь, га
Нефтеюганское 1	52659

Нефтеюганское 2	698
Нефтеюганское 3	2014
Нефтеюганское 4	1579
Нефтеюганское 5	915
Нефтеюганское 6	512
Нефтеюганское 7	746
Нефтеюганское 8	13755
Нефтеюганское 9	1598
Нефтеюганское 10	1651
Нефтеюганское 11	2099
Нефтеюганское 12	3904
Нефтеюганское 13	1657
Нефтеюганское 14	3317
Нефтеюганское 15	10268
Всего	97372

Нижневартовский район. Земельный фонд района складывается из земель лесного фонда (Аганское, Мегионское и Нижневартовское лесничества), земель запаса, земель сельскохозяйственного назначения, земель населённых пунктов, земель водного фонда. Общий фонд земель района – 11784136 га.

На территории района находятся природный парк «Сибирские Увалы», его охранный зона и памятники природы регионального значения «Остров Смольный» и «Остров Овечий». Общая площадь ООПТ составляет 331 172 га или 2,8 % территории района.

На территории района установлен запрет использования объектов животного мира, отнесенных к объектам охоты, на защитных участках «Верхне-Вахский» и «Кулуманский» и в зоне охраны «Аганская» общей площадью 258500 га (2,2 %).

Земли населённых пунктов, на которых запрещена охота, составляют 57657,83 га или 0,5 % территории района, наибольшая площадь земель у г. Нижневартовск.

На территории района имеются зелёные и лесопарковые зоны вблизи г. Нижневартовск с запретом охоты общей площадью 15 498 га (0,13%).

Общая площадь этих территорий в Нижневартовском районе по нормативным документам составляет 662827,83 га или 5,6%.

В соответствии с постановлением Правительства автономного округа от 12 июля 2013 года № 245-п «О концепции развития и функционирования системы особо охраняемых природных территорий Ханты-Мансийского автономного округа – Югры на период до 2030 года» в 2024-2030 годах на территории Нижневартовского района пригодно 4 ООПТ. Это государственные природные заказники регионального значения «Местыгъёганский» и «Верхне-Вахский», а также памятники природы регионального значения «Кулуманский» и «Ягельный» (таблица 6.25). Охранный режим природных заказников и памятников природы запрещает охоту.

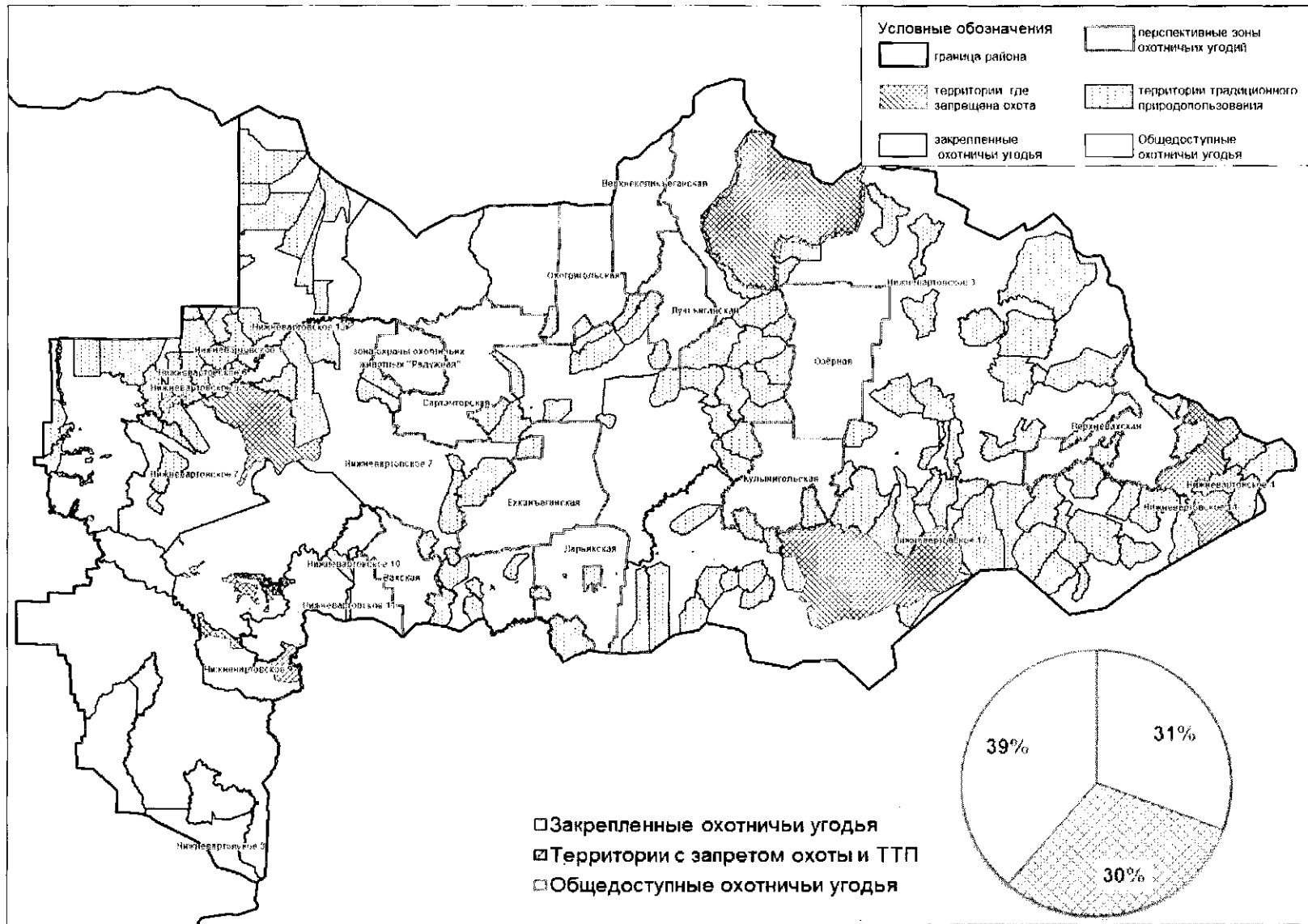
Значительную часть района (30,7 %) занимают закреплённые охотничьи угодья 3623299,9 га (12 единиц). В некоторых случаях на их территорию попадают земли населённых пунктов, где запрещена охота. С учётом перекрытия общая площадь закреплённых охотугодий составляет 3621379 га или 30,7 % от площади района.

На территории района расположено 133 ТТП, общая площадь их составляет 2 854 370 га. Часть ТТП НВ-Л19 находится в пределах природного парка «Сибирские Увалы» и его охранной зоны.

Всего территории с запретом охоты и ТТП занимают площадь 3 604 867 га или 30,6 % от площади района.

Рисунок 6.5

Схема охотничьих угодий Нижневартовского района



Общедоступные охотугодья, где отсутствуют различные ограничения на охоту, занимают 4557890 га или 38,7 % площади района. Охотугодья расположены в центральной и в восточной частях района (рисунок 6.5, таблица 6.11).

Доступность охотничьих угодий. Западная часть района имеет хорошо развитую транспортную инфраструктуру, центральная и восточная части труднодоступные.

В среднем плотность автодорог в районе - 0,17 км/км<sup>2</sup>, а плотность населения - 3,8 чел/км<sup>2</sup>. Проходит федеральная трасса Р404 «Тюмень - Тобольск - Нефтеюганск - Сургут – Нижневартовск». Это единственная федеральная дорога, которая соединяет Тюменскую область с севером.

Имеется железная дорога, проходящая через г. Сургут до г. Нижневартовск. На территории района расположены 134 лицензионных участка на поиск, разведку и добычу углеводородов с хорошо развитой инфраструктурой. Наиболее доступная западная и северо-западная (вблизи г. Радужный) части района.

Выделение зон для образования новых охотничьих угодий. С учётом сложившейся ситуации выделено 14 общедоступных охотничьих угодий общей площадью 4557890 га или 38,7 % площади района (таблица 6.12, рисунок 6.5).

На 1 965 313 га сформировано 10 перспективных зон для закрепления охотугодий (таблица 6.23, 6.24):

1. «Охогригольская» площадью 167 121 га;
2. «Озёрная» площадью 287 148 га;
3. «Верхнеколикьёганская» площадью 156 292 га;
4. «Ларьякская» площадью 190 654 га;
5. «Кулынигольская» площадью 196 672 га;
6. «Вахская» площадью 115 115 га;
7. «Сартэмторская» площадью 252 092 га;
8. «Верхневахская» площадью 190 104 га;
9. «Ехканьёганская» площадью 281 962 га;
10. «Лунгъеганская» площадью 128 153 га.

В Нижневартовском районе частично пересекаются границы двух охотпользователей: семейной (родовой) общины «Кылас» и общественной организации «Клуб любителей охоты и рыболовства Нижневартовского района».

Восточная граница закреплённого охотугодья ООО «Национальное лесопромышленное хозяйство» в соответствии с охотхозяйственным соглашением от 1 июня 2012 года № 15 проходит в 1 км на запад от границ природного парка «Сибирские Увалы».

Закреплённое охотугодье ООО «Национальное лесопромышленное хозяйство» (охотхозяйственное соглашение от 1 июня 2012 года № 15) состоит из 2 кластеров большой площади. Описание западной границы

северной части не даёт возможности точно установить их начертание, так как дается по водоразделу рек Колекъеган и Пурумсабун.

Таблица 6.10

Нижневартовский район. Закрепленные охотуголья, территории традиционного природопользования и территории, на которых запрещена охота

№	Название	Статус/лицензия/ ОХС	Нормативный документ	Площадь, га
Особо охраняемые природные территории				
1	Сибирские Увалы	Природный парк	Постановление Губернатора автономного округа от 15 октября 1998 года № 444 «О создании в Ханты-Мансийском автономном округе – Югре природного парка «Сибирские Увалы»; Постановление Правительства автономного округа от 29 декабря 2017 года № 563-п «О Положении о природном парке «Сибирские увалы»	299620
2	Охранная зона природного парка «Сибирские Увалы»	Охранная зона	Постановление Губернатора автономного округа от 19 июля 2018 года № 63 «О создании охранной зоны природного парка «Сибирские увалы»	30890
3	Остров Овечий	Памятник природы регионального значения	Постановление Правительства автономного округа от 7 ноября 2013 года № 468-п «Об объявлении лесоболотной зоны Большое Каюково, Чеускинского бора, островов Смольный и Овечий памятниками природы регионального значения, а территории, занятые ими, - особо охраняемыми природными территориями регионального значения»	176
4	Остров Смольный	Памятник природы регионального значения	Постановление Правительства автономного округа от 7 ноября 2013 года № 468-п «Об объявлении лесоболотной зоны Большое Каюково, Чеускинского бора, островов Смольный и Овечий памятниками природы регионального значения, а территории, занятые ими, - особо охраняемыми природными территориями регионального значения»	486
Запретные зоны общедоступных охотничьих угодий				
1	Верхне-Вахский	защитный участок	Постановление Правительства автономного округа от 3 февраля 2010 года № 31-п	110000
2	Кулуманский	защитный участок	Постановление Правительства автономного округа от 3 февраля 2010 года № 31-п	25000
3	Аганская	зона охраны	Постановление Правительства автономного округа от 29 октября 2010 года № 277-п	123500
Закрепленные охотничьи угодья				
1	ООО «Национальное межотраслевое универсально-промысловое предприятие» «Охтеурское»	ОХС № 86 от 07.03.2018	Статья 71 Федерального закона № 209-ФЗ	62000
2	ООО «Национальное межотраслевое универсально-промысловое предприятие» «Охтеурское»	ОХС № 83 от 07.03.2018	Статья 71 Федерального закона № 209-ФЗ	22000

3	ООО «Национальное межотраслевое универсально-промысловое предприятие» «Охтеурское»	ОХС № 85 от 07.03.2018	Статья 71 Федерального закона № 209-ФЗ	49000
4	ООО «Национальное межотраслевое универсально-промысловое предприятие» «Охтеурское»	ОХС № 87 от 07.03.2018	Статья 71 Федерального закона № 209-ФЗ	119160.9
5	ООО «Национальное лесопромысловое хозяйство»	ОХС № 15 от 01.06.2012	Статья 71 Федерального закона № 209-ФЗ	553959
6	Местная общественная организация «Нижневартовское районное общество охотников и рыболовов»	ОХС № 56 от 25.08.2015	Статья 71 Федерального закона № 209-ФЗ	284400
7	Семейная (родовая) община «Кылас»	ОХС № 91 от 28.03.2018	Статья 71 Федерального закона № 209-ФЗ.	56311
8	Общины коренных малочисленных народов Севера «Большой Ларьяк»	ОХС № 77 от 26.01.2018	Заявление о заключении охотсоглашения от 11 октября 2016 года, статья 71 Федерального закона № 209-ФЗ	609068
9	Общественная организация «Клуб любителей охоты и рыболовства Нижневартовского района»	ОХС № 81 от 05.03.2018	Заявление о заключении охотсоглашения от 29 марта 2017 года, статья 71 Федерального закона № 209-ФЗ	571478
10	Общественная организация «Клуб любителей охоты и рыболовства Нижневартовского района»	ОХС № 82 от 05.03.2018	Заявление о заключении охотсоглашения от 29 марта 2017 года, статья 71 Федерального закона № 209-ФЗ	153183
11	Местная общественная организация «Нижневартовское районное общество охотников и рыболовов»	ОХС № 55 от 25.08.2015	Статья 71 Федерального закона № 209-ФЗ	400000
12	ООО «Национальное межотраслевое универсально-промысловое предприятие» «Охтеурское»	ОХС № 84 от 07.03.2018	Статья 71 Федерального закона № 209-ФЗ	742740
<b>Территории традиционного природопользования</b>				
1	НВ-А1		Постановление Главы администрации Нижневартовского района от 28 апреля 1993 года № 90 «О предоставлении родовых угодий жителям Варьеганского и Аганского сельских Советов»	2300
2	НВ-А10		Постановления главы Нижневартовского района от 28 апреля 1993 года № 90 «О предоставлении родовых угодий жителям Варьеганского и Аганского сельских Советов»	27600
3	НВ-А11		Постановление Главы администрации Нижневартовского района от 27 декабря 1996 года № 330 «Об изменении границ родового угодья № А-3 и	21800

			предоставления угодья»	
4	НВ-А12		Постановление Главы администрации Нижневартовского района от 31 марта 1997 года № 86 «Об изменении границ родового угодья А-9 и предоставления угодья»	1900
5	НВ-А2		Постановление Главы администрации Нижневартовского района от 28 апреля 1993 года № 90 «О предоставлении родовых угодий жителям Варьеганского и Аганского сельских Советов»	6100
6	НВ-А3		Постановление Главы администрации Нижневартовского района от 28 апреля 1993 года № 90 «О предоставлении родовых угодий жителям Варьеганского и Аганского сельских Советов»	49800
7	НВ-А4		Постановление Главы администрации Нижневартовского района от 28 апреля 1993 года № 90 «О предоставлении родовых угодий жителям Варьеганского и Аганского сельских Советов»	27100
8	НВ-А5		Постановление Главы администрации Нижневартовского района от 28 апреля 1993 года № 90 «О предоставлении родовых угодий жителям Варьеганского и Аганского сельских Советов»	22100
9	НВ-А6		Постановление главы администрации Нижневартовского района от 28 апреля 1993 года № 90 «О предоставлении родовых угодий жителям Варьеганского и Аганского сельских Советов»	18300
10	НВ-А7		Постановление Главы администрации Нижневартовского района от 19 января 1994 года № 14 «О предоставлении родовых угодий жителям с. Аган»	13500
11	НВ-А8		Постановление Главы администрации Нижневартовского района от 19 января 1994 года № 14 «О предоставлении родовых угодий жителям с. Аган»	4800
12	НВ-А9		Постановление Главы администрации Нижневартовского района от 19 января 1994 года № 14 «О предоставлении родовых угодий жителям с. Аган»	3000
13	НВ-Б1		Постановления Главы администрации Нижневартовского района от 11 июля 1994 года № 127 «О закреплении родовых угодий жителям Охтеурского сельского Совета»	9200
14	НВ-В1		Постановление Главы администрации Нижневартовского района от 28 апреля 1993 года № 90 «О предоставлении родовых угодий жителям Варьеганского и Аганского сельских Советов»	22400
15	НВ-В10		Постановление Главы администрации Нижневартовского района от 28 апреля 1993 года № 90 «О предоставлении родовых угодий жителям Варьеганского и Аганского сельских Советов»	50800



28	НВ-В32		Постановление Главы администрации Нижневартовского района от 28 апреля 1993 года № 90 «О предоставлении родовых угодий жителям Варьеганского и Аганского сельских Советов»	60600
29	НВ-В34		Постановление Главы администрации Нижневартовского района от 5 мая 2000 года № 143 «О закреплении границ родового угодья № В-34»	14700
30	НВ-В35		Постановление Главы муниципального образования Нижневартовский район от 2 февраля 2001 года № 47 «О закреплении границ части родовых угодий В-3, В-33»	8900
31	НВ-В36		Постановление Главы муниципального образования Нижневартовский район от 2 февраля 2001 года № 47 «О закреплении границ части родовых угодий В-3, В-33»	5200
32	НВ-В37		Постановление Главы Муниципального образования Нижневартовского района от 19 марта 2001 года № 113 «О закреплении границ родового угодья»	12300
33	НВ-В5		Постановление Главы администрации Нижневартовского района от 28 февраля 1993 года № 90 «О предоставлении родовых угодий жителям Варьеганского и Аганского сельских Советов»	17400
34	НВ-В6		Постановление Главы администрации Нижневартовского района от 28 апреля 1993 года № 90 «О предоставлении родовых угодий жителям Варьеганского и Аганского сельских Советов»	5500
35	НВ-В7		Постановление Главы администрации Нижневартовского района от 28 апреля 1993 года № 90 «О предоставлении родовых угодий жителям Варьеганского и Аганского сельских Советов»	21300
36	НВ-В8		Постановление Главы администрации Нижневартовского района от 28 апреля 1993 года № 90 «О предоставлении родовых угодий жителям Варьеганского и Аганского сельских Советов»	4500
37	НВ-К1		Постановление главы Администрации Нижневартовского района от 14 августа 1992 года № 197 «О закреплении родовых угодий и выдаче документов на право их владения в Корликовском сельском Совете»	31600
38	НВ-К10		Постановление главы Администрации Нижневартовского района от 14 августа 1992 года № 197 «О закреплении родовых угодий и выдаче документов на право их владения в Корликовском сельском Совете»	18400
39	НВ-К11		Постановление главы Администрации Нижневартовского района от 14 августа 1992 года № 197 «О закреплении родовых угодий и выдаче документов на право их владения в Корликовском сельском Совете»	12800
40	НВ-К12		Постановление главы Администрации Нижневартовского района от 14 августа 1992 года № 197 «О закреплении родовых угодий и выдаче документов на право их владения в Корликовском сельском Совете»	20800



53	НВ-К24		Постановление главы Администрации Нижневартовского района от 14 августа 1992 года № 197 «О закреплении родовых угодий и выдаче документов на право их владения в Корликовском сельском Совете»	22100
54	НВ-К25		Постановление главы Администрации Нижневартовского района от 14 августа 1992 года № 197 «О закреплении родовых угодий и выдаче документов на право их владения в Корликовском сельском Совете»	22000
55	НВ-К27		Постановление главы Администрации Нижневартовского района от 14 августа 1992 года № 197 «О закреплении родовых угодий и выдаче документов на право их владения в Корликовском сельском Совете»	40000
56	НВ-К28		Постановление главы Администрации Нижневартовского района от 14 августа 1992 года № 197 «О закреплении родовых угодий и выдаче документов на право их владения в Корликовском сельском Совете»	24800
57	НВ-К29		Постановление главы Администрации Нижневартовского района от 14 августа 1992 года № 197 «О закреплении родовых угодий и выдаче документов на право их владения в Корликовском сельском Совете»	28800
58	НВ-К3		Постановление Главы администрации Нижневартовского района от 14 августа 1992 года № 197 «О закреплении родового угодья и выдаче документов на право его владения гр. Кунину К.З.»	35200
59	НВ-К30		Постановление главы Администрации Нижневартовского района от 14 августа 1992 года № 197 «О закреплении родовых угодий и выдаче документов на право их владения в Корликовском сельском Совете»	28400
60	НВ-К31		Постановление главы Администрации Нижневартовского района от 14 августа 1992 года № 197 «О закреплении родовых угодий и выдаче документов на право их владения в Корликовском сельском Совете»	19200
61	НВ-К32		Постановление главы Администрации Нижневартовского района от 14 августа 1992 года № 197 «О закреплении родовых угодий и выдаче документов на право их владения в Корликовском сельском Совете»	24800
62	НВ-К33		Постановление главы Администрации Нижневартовского района от 14 августа 1992 года № 197 «О закреплении родовых угодий и выдаче документов на право их владения в Корликовском сельском Совете»	12800
63	НВ-К34		Постановление главы Администрации Нижневартовского района от 14 августа 1992 года № 197 «О закреплении родовых угодий и выдаче документов на право их владения в Корликовском сельском Совете»	31200
64	НВ-К35		Постановление главы Администрации Нижневартовского района от 14 августа 1992 года № 197 «О закреплении родовых угодий и выдаче документов на право их владения в Корликовском сельском Совете»	20800



77	НВ-К7		Постановление главы Администрации Нижневартовского района от 14 августа 1992 года № 197 «О закреплении родовых угодий и выдаче документов на право их владения в Корликовском сельском Совете»	7200
78	НВ-К8		Постановление главы Администрации Нижневартовского района от 14 августа 1992 года № 197 «О закреплении родовых угодий и выдаче документов на право их владения в Корликовском сельском Совете»	20400
79	НВ-К9		Постановление главы Администрации Нижневартовского района от 14 августа 1992 года № 197 «О закреплении родовых угодий и выдаче документов на право их владения в Корликовском сельском Совете»	45600
80	НВ-Л1		Постановление Главы администрации Нижневартовского района от 27 августа 1992 года № 208 «О закреплении родовых угодий и выдаче документов на право их владения в Ларьякском сельсовете»	9200
81	НВ-Л10		Постановление Главы администрации Нижневартовского района от 27 августа 1992 года № 208 «О закреплении родовых угодий и выдаче документов на право их владения в Ларьякском сельсовете»	25600
82	НВ-Л11		Постановление Главы администрации Нижневартовского района от 27 августа 1992 года № 208 «О закреплении родовых угодий и выдаче документов на право их владения в Ларьякском сельсовете»	22400
83	НВ-Л12		Постановление Главы администрации Нижневартовского района от 27 августа 1992 года № 208 «О закреплении родовых угодий и выдаче документов на право их владения в Ларьякском сельсовете»	25200
84	НВ-Л13		Постановление Главы администрации Нижневартовского района от 27 августа 1992 года № 208 «О закреплении родовых угодий и выдаче документов на право их владения в Ларьякском сельсовете»	25800
85	НВ-Л14		Постановление Главы администрации Нижневартовского района от 27 августа 1992 года № 208 «О закреплении родовых угодий и выдаче документов на право их владения в Ларьякском сельсовете»	13800
86	НВ-Л15		Постановление Главы администрации Нижневартовского района от 27 августа 1992 года № 208 «О закреплении родовых угодий и выдаче документов на право их владения в Ларьякском сельсовете»	17400
87	НВ-Л16		Постановление Главы администрации Нижневартовского района от 27 августа 1992 года № 208 «О закреплении родовых угодий и выдаче документов на право их владения в Ларьякском сельсовете»	1500
88	НВ-Л17		Постановление Главы администрации Нижневартовского района от 27 августа 1992 года № 208 «О закреплении родовых угодий и выдаче документов на право их владения в Ларьякском сельсовете»	13200

89	НВ-Л18		Постановление Главы администрации Нижневартовского района от 27 августа 1992 года № 208 «О закреплении родовых угодий и выдаче документов на права их владения в Ларьякском сельсовете»	32200
90	НВ-Л19		Постановление Главы администрации Нижневартовского района от 27 августа 1992 года № 208 «О закреплении родовых угодий и выдаче документов на права их владения в Ларьякском сельсовете»	56200
91	НВ-Л12		Постановление Главы администрации Нижневартовского района от 27 августа 1992 года № 208 «О закреплении родовых угодий и выдаче документов на права их владения в Ларьякском сельсовете»	7600
92	НВ-Л120		Постановление Главы администрации Нижневартовского района от 27 августа 1992 года № 208 «О закреплении родовых угодий и выдаче документов на права их владения в Ларьякском сельсовете»	39200
93	НВ-Л121		Постановление Главы администрации Нижневартовского района от 27 августа 1992 года № 208 «О закреплении родовых угодий и выдаче документов на права их владения в Ларьякском сельсовете»	32600
94	НВ-Л122		Постановление Главы администрации Нижневартовского района от 27 августа 1992 года № 208 «О закреплении родовых угодий и выдаче документов на права их владения в Ларьякском сельсовете»	19200
95	НВ-Л123		Постановление Главы администрации Нижневартовского района от 27 августа 1992 года № 208 «О закреплении родовых угодий и выдаче документов на права их владения в Ларьякском сельсовете»	29200
96	НВ-Л124		Постановление Главы администрации Нижневартовского района от 27 августа 1992 года № 208 «О закреплении родовых угодий и выдаче документов на права их владения в Ларьякском сельсовете»	2400
97	НВ-Л125		Постановление Главы администрации Нижневартовского района от 27 августа 1992 года № 208 «О закреплении родовых угодий и выдаче документов на права их владения в Ларьякском сельсовете»	2400
98	НВ-Л126		Постановление Главы администрации Нижневартовского района от 23 сентября 1993 года № 182 «О закреплении родового угодья»	8900
99	НВ-Л127		Постановление Главы администрации Нижневартовского района от 24 ноября 1993 года № 242 «О закреплении родового угодья»	2400
100	НВ-Л128		Постановление Главы администрации Нижневартовского района от 13 октября 1995 года № 267/2 «О закреплении границ родового угодья»	37600
101	НВ-Л129		Постановление Главы администрации Нижневартовского района от 13 октября 1995 года № 267/1 «О закреплении границ родового угодья»	4770

102	НВ-Л3		Постановление Главы администрации Нижневартовского района от 27 августа 1992 года № 208 «О закреплении родовых угодий и выдаче документов на право их владения в Ларьякском сельсовете»	14400
103	НВ-Л30		Постановление Главы администрации Нижневартовского района от 22 января 1997 года № 9 «О закреплении границ родовых угодий»	2100
104	НВ-Л4		Постановление Главы администрации Нижневартовского района от 27 августа 1992 года № 208 «О закреплении родовых угодий и выдаче документов на право их владения в Ларьякском сельсовете»	14200
105	НВ-Л5		Постановление Главы администрации Нижневартовского района от 27 августа 1992 года № 208 «О закреплении родовых угодий и выдаче документов на право их владения в Ларьякском сельсовете»	20600
106	НВ-Л6		Постановление Главы администрации Нижневартовского района от 27 августа 1992 года № 208 «О закреплении родовых угодий и выдаче документов на право их владения в Ларьякском сельсовете»	20400
107	НВ-Л7		Постановление Главы администрации Нижневартовского района от 27 августа 1992 года № 208 «О закреплении родовых угодий и выдаче документов на право их владения в Ларьякском сельсовете»	43600
108	НВ-Л8		Постановление Главы администрации Нижневартовского района от 27 августа 1992 года № 208 «О закреплении родовых угодий и выдаче документов на право их владения в Ларьякском сельсовете»	32800
109	НВ-Л9		Постановление Главы администрации Нижневартовского района от 27 августа 1992 года № 208 «О закреплении родовых угодий и выдаче документов на право их владения в Ларьякском сельсовете»	25800
110	НВ-О1		Постановление Главы администрации Нижневартовского района от 31 марта 1993 года № 23 «О закреплении родовых угодий жителям Охтеурского сельского совета»	11900
111	НВ-О10		Постановление Главы администрации Нижневартовского района от 31 марта 1993 года № 23 «О закреплении родовых угодий жителям Охтеурского сельского совета»	16800
112	НВ-О11		Постановление Главы администрации Нижневартовского района от 31 марта 1993 года № 23 «О закреплении родовых угодий жителям Охтеурского сельского совета»	11400
113	НВ-О12		Постановление Главы администрации Нижневартовского района от 31 марта 1993 года № 23 «О закреплении родовых угодий жителям Охтеурского сельского совета»	32600

114	НВ-О13		Постановление Главы администрации Нижневартовского района от 31 марта 1993 года № 23 «О закреплении родовых угодий жителям Охтеурского сельского совета»	10300
115	НВ-О14		Постановление Главы администрации Нижневартовского района от 31 марта 1993 года № 23 «О закреплении родовых угодий жителям Охтеурского сельского совета»	4300
116	НВ-О15		Постановление Главы администрации Нижневартовского района от 31 марта 1993 года № 23 «О закреплении родовых угодий жителям Охтеурского сельского совета»	8400
117	НВ-О16		Постановление Главы администрации Нижневартовского района от 31 марта 1993 года № 23 «О закреплении родовых угодий жителям Охтеурского сельского совета»	19100
118	НВ-О17		Постановление Главы администрации Нижневартовского района от 31 марта 1993 года № 23 «О закреплении родовых угодий жителям Охтеурского сельского совета»	4700
119	НВ-О18		Постановление Главы администрации Нижневартовского района от 31 марта 1993 года № 23 «О закреплении родовых угодий жителям Охтеурского сельского совета»	6900
120	НВ-О19		Постановление Главы администрации Нижневартовского района от 31 марта 1993 года № 23 «О закреплении родовых угодий жителям Охтеурского сельского совета»	11900
121	НВ-О2		Постановление Главы администрации Нижневартовского района от 31 марта 1993 года № 23 «О закреплении родовых угодий жителям Охтеурского сельского совета»	23200
122	НВ-О20		Постановление Главы администрации Нижневартовского района от 31 марта 1993 года № 23 «О закреплении родовых угодий жителям Охтеурского сельского совета»	4400
123	НВ-О21		Постановление Главы администрации Нижневартовского района от 31 марта 1993 года № 23 «О закреплении родовых угодий жителям Охтеурского сельского совета»	3700
124	НВ-О22		Постановление Главы администрации Нижневартовского района от 31 марта 1993 года № 23 «О закреплении родовых угодий жителям Охтеурского сельского совета»	14200
125	НВ-О23		Постановление Главы администрации Нижневартовского района от 31 марта 1993 года № 23 «О закреплении родовых угодий жителям Охтеурского сельского совета»	20700

126	НВ-О24		Постановление Главы администрации Нижневартовского района от 31 марта 1993 года № 23 «О закреплении родовых угодий жителям Охтеурского сельского совета»	3900
127	НВ-О25		Постановление Главы администрации Нижневартовского района от 31 марта 1993 года № 23 «О закреплении родовых угодий жителям Охтеурского сельского совета»	11200
128	НВ-О3		Постановление Главы администрации Нижневартовского района от 31 марта 1993 года № 23 «О закреплении родовых угодий жителям Охтеурского сельского совета»	10400
129	НВ-О4		Постановление Главы администрации Нижневартовского района от 31 марта 1993 года № 23 «О закреплении родовых угодий жителям Охтеурского сельского совета»	28000
130	НВ-О5		Постановление Главы администрации Нижневартовского района от 31 марта 1993 года № 23 «О закреплении родовых угодий жителям Охтеурского сельского совета»	22900
131	НВ-О6		Постановление Главы администрации Нижневартовского района от 31 марта 1993 года № 23 «О закреплении родовых угодий жителям Охтеурского сельского совета»	93000
132	НВ-О7		Постановление Главы администрации Нижневартовского района от 31 марта 1993 года № 23 «О закреплении родовых угодий жителям Охтеурского сельского совета»	14300
133	НВ-О8		Постановление Главы администрации Нижневартовского района от 31 марта 1993 года № 23 «О закреплении родовых угодий жителям Охтеурского сельского совета»	37800
Земли населённых пунктов				
	п. Аган, с. Большетархово, д. Большой Ларьяк, с. Былино, д. Вампугол, с. Варьеган, д. Вата, п. Ваховск, пгт. Высокий, п. Зайцева Речка, пгт. Излучинск, с. Корлики, г. Лангепас, с. Ларьяк, г. Мегион, г. Нижневартовск, пгт. Новоаганск, с. Охтеурье, д. Пасол, г. Покачи, с. Покур, г. Радужный, д. Соснина, д. Сосновый Бор, д. Усть-Колекъеган, д. Чехломей			57657.83
Зелёные зоны, лесопарки				
1	Зелёная зона	Приказ Департамента недропользования и природных ресурсов автономного округа от 28 декабря 2018 года № 65-нп		8913
2	Зелёная зона	Приказ Департамента недропользования и природных ресурсов автономного округа от 24 декабря 2018 года № 62-нп		4956
3	Лесопарковая зона	Приказ Департамента недропользования и природных ресурсов автономного округа от 24 декабря 2018 года № 62-нп		1629

Таблица 6.11  
Структура распределения территории Нижневартовского района на закреплённые и общедоступные охотничьи угодья

Угодья	Площадь*, га	Процент от площади района	Фактическая, с учётом перекрытий	
			Площадь, га	Процент от площади района
Закреплённые охотничьи угодья	3623299.9	30.7	3621379	30.7
Территории с запретом охоты	662827.83	5.6	3 604 867	30.6
Территории традиционного природопользования	2854370	24.2		
Общедоступные охотничьи угодья (без ограничений)	4533000		4557890	38.7
Общая площадь района	11784136		11784136	100

\* Площадь по нормативным документам смотреть табл. 6.10

Таблица 6.12  
Общедоступные охотничьи угодья Нижневартовского района

Общедоступные охотничьи угодья	Площадь, га
Нижневартовское 1	22764
Нижневартовское 2	2210072
Нижневартовское 3	1834537
Нижневартовское 4	4108
Нижневартовское 5	2296
Нижневартовское 6	971
Нижневартовское 7	256583
Нижневартовское 8	76611
Нижневартовское 9	87346
Нижневартовское 10	3147
Нижневартовское 11	3170
Нижневартовское 12	54278
Нижневартовское 13	217
Нижневартовское 14	1790
	4557890

Октябрьский район. Земельный фонд района складывается из земель лесного фонда (Октябрьское лесничество), земель запаса, земель сельскохозяйственного назначения, земель населенных пунктов, земель водного фонда.

Общий фонд земель района – 2531,6 тыс. га (таблица 6.13).

Таблица 6.13  
Структура распределения территории Октябрьского района на закреплённые и общедоступные охотничьи угодья

Угодья	Площадь*, га	% от площади района	Фактическая, с учетом перекрытий	
			Площадь, га	% от площади района
Закрепленные охотничьи угодья	697997	27.6	693732	27.4
Территории с запретом охоты	533398.23	21.1	742080	29.3
Территории традиционного природопользования	362121.5	14.3		
Общедоступные охотничьи угодья (без ограничений)	-	-	1095802	43.3
Общая площадь района	2531614		2531614	100

\* Площадь по нормативным документам смотреть табл. 3.14

На территории района расположен государственный природный заказник регионального значения «Унторский» и водно-болотное угодье международного значения «Верхнее Двубье», общая площадь которых составляет 321 514,9 га или 12,7% территории района (таблица 6.14).

Запрет охоты установлен на охранной зоне «Южная» и защитном участке «Октябрьский», общая площадь которых составляет 96974 га или 3,8 % площади района.

Земли населенных пунктов, на которых запрещена охота, составляют 105794,3 га или 4,2 % территории района, наибольшую из них составляют земли г. Нягань.

В окрестностях пгт. Октябрьское расположена зеленая зона площадью 9115 га, где также запрещена охота.

Территории традиционного природопользования находятся на землях лесного фонда, водного фонда, землях сельхозназначения и землях запаса. 54 ТТП занимают площадь 362 121,5 га. Часть территорий ТТП находится в пределах водно-болотных угодий и «Октябрьском» защитном участке.

В общей сложности 29 % территории района (742 080 га) отнесено к ТТП и территориям, на которых запрещена охота.

В соответствии с постановлением Правительства автономного округа от 12 июля 2013 года № 245-п «О концепции развития и функционирования системы особо охраняемых природных территорий Ханты-Мансийского автономного округа – Югры на период до 2030 года» в 2024-2030 годах на территории Октябрьского района будет создан памятник природы регионального значения «Ледниковые валуны Шеркалы» (таблица 6.25). Охранный режим памятников природы также запрещает охоту.

В районе расположено 5 закрепленных охотничьих угодий (ООО «Обское», Общественное объединение «Октябрьская районная общественная организация охотников и рыболовов», ООО «Унторское охотничье хозяйство», ООО «Национальная община Лантки», ООО «Туега»), которые занимают 697 997 га или 27,6 % от площади района (таблицы 6.13, 6.14).

Общественное объединение «Октябрьская районная общественная организация охотников и рыболовов» (ОХС № 101 от 4 сентября 2018 года) полностью, а ООО «Октябрьская районная общественная организация охотников и рыболовов» (ОХС № 102 от 4 сентября 2018 года) частично расположены в пределах водно-болотного угодья, где запрещена охота.

Общедоступные охотничьи угодья занимают 1 095 802 га или 43,3 % территории района (рисунок 6.6).

Доступность охотничьих угодий. Территория района фактически делится на две части рекой Обь и ее пойменной системой. Населенные пункты приурочены к реке Обь и железной дороге «Серов – Приобье». Район относится к числу муниципальных образований с относительно

развитой транспортной инфраструктурой, в среднем плотность автодорог – 0,22 км/км<sup>2</sup>, а плотность населения – 3,4 чел. на км<sup>2</sup>.

Большое количество лесных дорог и зимников обеспечивает доступность угодий.

На территории района действуют 21 долгосрочная и 5 краткосрочных лицензий на недропользование.

Выделение зон для образования новых охотничьих угодий.

По результатам инвентаризационных работ на территории района пригодно 14 общедоступных охотничьих угодий общей площадью 1 095 802 га (рисинок 6.6, таблица 6.23, 6.24):

- Октябрьское 1 (площадь 440 862 га),
- Октябрьское 2 (площадь 10 926 га),
- Октябрьское 3 (площадь 101 га),
- Октябрьское 4 (площадь 3 630 га),
- Октябрьское 5 (площадь 15 629 га),
- Октябрьское 6 (площадь 223 га),
- Октябрьское 7 (площадь 9 511 га),
- Октябрьское 8 (площадь 314 085 га),
- Октябрьское 9 (площадь 287 160 га),
- Октябрьское 10 (площадь 4 843 га),
- Октябрьское 11 (площадь 1 888 га),
- Октябрьское 12 (площадь 2 539 га),
- Октябрьское 13 (площадь 274 га),
- Октябрьское 14 (площадь 4 131 га).

Образована 1 перспективная зона для закрепления охотничьих угодий «Приграничная» площадью 89184 га (в том числе в границах района 6096 га) на юге района.

Использование среды обитания охотничьих ресурсов Октябрьского района. Задачей по реорганизации хозяйственных отношений в области охоты является выведение за пределы водно-болотных угодий международного значения «Верхнее Двубье» всех закреплённых охотничьих угодий.

Согласно постановлению Правительства РФ от 13 сентября 1994 года № 1050 «О мерах по обеспечению выполнения обязательств Российской Стороны, вытекающих из Конвенции о водно-болотных угодьях, имеющих международное значение главным образом в качестве местообитаний водоплавающих птиц, от 2 февраля 1971 г.», а также постановлению Администрации автономного округа от 31 августа 1995 года № 176 «Об установлении границ водно-болотных угодий и утверждении Положения о них» охота и использование диких животных, не относящихся к объектам охоты, подлежит обязательной регламентации.

Рисунок 6.6

## Схема распространения общедоступных охотничьих угодий на территории Октябрьского района

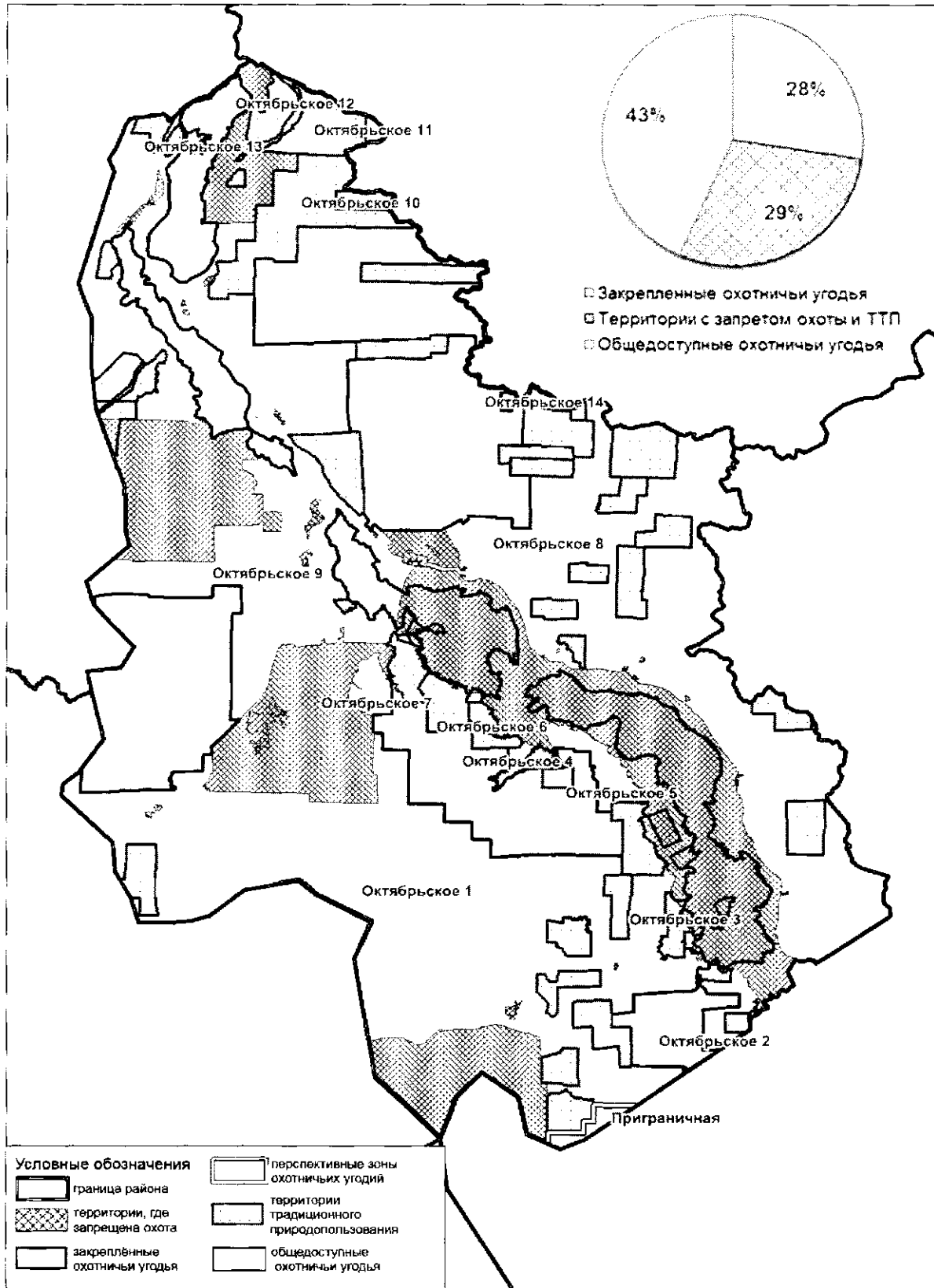


Таблица 6.14

Октябрьский район. Закрепленные охотугодия, территории традиционного природопользования и территории, на которых запрещена охота

№	Название	Статус/лицензия/ ОХС	Нормативный документ	Площадь, га
Особо охраняемые природные территории				
1	Унторский	Государственный природный заказник регионального значения	Решение Исполнительного комитета Совета народных депутатов Тюменской области от 27 декабря 1984 года № 390 «Об организации государственных заказников областного значения «Сургутский» в Сургутском, «Унторский» в Октябрьском, и «Викуповский» в Викуловском районе»; постановление администрации автономного округа от 1 августа 1995 года № 159 «О продлении сроков организации государственного комплексного заказника окружного значения «Унторский»	81526
2	Верхнее Дзубье	Водно-болотные угодья международного значения	Постановление Правительства РФ от 13 сентября 1994 года № 1050, постановление Администрации автономного округа от 31 августа 1995 года № 176 «Об установлении границ водно-болотных угодий и утверждении Положения о них»	239988.9
Территории традиционного природопользования				
1	О-1		Распоряжение Главы администрации Октябрьского района от 16 июня 1993 года № 164-р «О предоставлении родовых угодий»	10005
2	О-10		Распоряжение Главы администрации Октябрьского района от 05 июля 1993 года № 191-р «О предоставлении родовых угодий»	5735
3	О-11		Распоряжение Главы администрации Октябрьского района от 29 декабря 1993 года № 425-р «О предоставлении родовых угодий»	21370
4	О-12		Распоряжение Главы администрации Октябрьского района от 13 апреля 1993 года № 80-р «О предоставлении родовых угодий»	1181
5	О-13		Распоряжение Главы администрации Октябрьского района от 13 апреля 1993 года № 80-р «О предоставлении родовых угодий»	10000
6	О-14		Распоряжение Главы администрации Октябрьского района от 5 июля 1993 года № 191-р «О предоставлении родовых угодий»	1510
7	О-15		Распоряжение Главы администрации Октябрьского района от 5 июля 1993 года № 191-р «О предоставлении родовых угодий»	1303
8	О-16		Распоряжение Главы администрации Октябрьского района от 4 апреля 1994 года № 122-р «О предоставлении родовых угодий»	4147
9	О-17		Распоряжение Главы администрации Октябрьского района от 5 июля 1993 года № 191-р «О предоставлении родовых угодий»	2573
10	О-18		Постановление Главы администрации Октябрьского района от 26 августа 1992 года № 230 «Об отводе родовых угодий»	34159

11	O-19		Постановление главы администрации Октябрьского района от 10 сентября 1992 года № 248 «О предоставлении родовых угодий»	47738
12	O-2		Распоряжение Главы администрации Октябрьского района от 4 сентября 1996 года № 416-р «О предоставлении родовых угодий»	6496
13	O-20		Распоряжение Главы администрации Октябрьского района от 16 июня 1993 года № 167-Р «О предоставлении родовых угодий»	10000
14	O-21		Распоряжение Главы местного самоуправления Октябрьского района от 17 апреля 1998 года № 234-р «О предоставлении родовых угодий»	2549
15	O-22		Распоряжение Главы местного самоуправления муниципального образования Октябрьский район от 18 августа 2000 года № 559-р «Об изъятии и предоставлении земель (родовые угодья)»	4261
16	O-23		Распоряжение Главы местного самоуправления администрации Октябрьского района от 24 июня 1997 года № 410-Р «О предоставлении земель»	3449
17	O-24		Решение Октябрьского районного исполнительного комитета от 16 февраль 1990 № 42 «Об отводе родовых угодий»	19146
18	O-25		Распоряжение Главы местного самоуправления Октябрьского района от 21 октября 1998 года № 583-р «О предоставлении родовых угодий»	9189
19	O-26		Распоряжение Главы местного самоуправления Октябрьского района от 18 август 2000 года № 556-р «Об изъятии и предоставлении земель (родовые угодья)»	7185
20	O-27		Постановление Главы администрации Октябрьского района от 9 сентября 1992 года № 247 «О предоставлении родовых угодий»	5097
21	O-28		Распоряжение Главы местного самоуправления Октябрьского района от 10 апреля 2000 года № 232-р «О предоставлении родовых угодий»	9951
22	O-29		Распоряжение Главы местного самоуправления Октябрьского района от 9 октября 2000 года № 683-р «О предоставлении родовых угодий»	6681
23	O-3		Распоряжение Главы местного самоуправления Октябрьского района от 5 октября 1999 года № 758-р «Об изъятии и предоставлении земель (родовые угодья)»	8896
24	O-30		Распоряжение Главы администрации Октябрьского района от 5 июля 1993 года № 191-р «О предоставлении родовых угодий»	2588
25	O-31		Распоряжение Главы местного самоуправления Октябрьского района от 18 августа 2000 года № 557-р «Об изъятии и предоставлении земель (родовые угодья)»	3200

26	O-32		Распоряжение Главы местного самоуправления Октябрьского района от 4 апреля 2001 года № 227-р «О предоставлении родовых угодий»	1745
27	O-33		Распоряжение Главы местного самоуправления Октябрьского района от 18 августа 2000 года № 558-р «Об изъятии и предоставлении земель (родовые угодья)»	11500
28	O-34		Распоряжение Главы администрации Октябрьского района от 5 июля 1993 года № 191-р «О предоставлении родовых угодий»	2630
29	O-35		Распоряжение Главы местного самоуправления Октябрьского района от 28 сентября 1999 года № 714 «Об изъятии и предоставлении земель (родовые угодья)»	1129
30	O-36		Постановление Главы администрации Октябрьского района от 19 августа 1992 года № 226 «Об отводе родовых угодий»	249
31	O-37		Распоряжение Главы администрации Октябрьского района от 22 июня 1993 года № 172-р «О предоставлении родовых угодий»	145
32	O-38		Распоряжение Главы администрации Октябрьского района от 22 июня 1993 года № 172-р «О предоставлении родовых угодий»	2320
33	O-39		Распоряжение Главы администрации Октябрьского района от 22 июня 1993 года № 172-р «О предоставлении родовых угодий»	1050
34	O-4		Распоряжение Главы местного самоуправления Октябрьского района от 10 апреля 2000 года № 233-р «О предоставлении родовых угодий»	903
35	O-40		Распоряжение Главы администрации Октябрьского района от 17 июня 1994 года № 236-р «О предоставлении родовых угодий»	6566
36	O-41		Распоряжение Главы администрации Октябрьского района от 22 июня 1993 года № 172-р «О предоставлении родовых угодий»	9600
37	O-42		Распоряжение главы администрации Октябрьского района от 17 июня 1994 года № 233-р «О предоставлении родовых угодий»	6818
38	O-43		Распоряжение Главы администрации Октябрьского района от 17 июня 1994 года № 235-р «О предоставлении родовых угодий»	6948
39	O-44		Распоряжение Главы администрации Октябрьского района от 17 июня 1994 года № 237-р «О предоставлении родовых угодий»	4320
40	O-45		Распоряжение Главы администрации Октябрьского района от 17 июня 1994 года № 232-р «О предоставлении родовых угодий»	5566
41	O-46		Распоряжение Главы администрации Октябрьского района от 17 июня 1994 года № 234-р «О предоставлении родовых угодий»	1900
42	O-47		Распоряжение Главы администрации Октябрьского района от 4 апреля 1996 года № 154-р «О предоставлении родовых угодий»	3225

43	О-48		Распоряжение Главы администрации Октябрьского района от 8 апреля 1996 года № 158-р «О предоставлении родовых угодий»	3000
44	О-49		Решение администрации Октябрьского района от 22 мая 1992 года № 150 «О предоставлении родовых угодий»	1070
45	О-5		Распоряжение Главы администрации Октябрьского района от 17 ноября 1994 года № 474-р «О предоставлении родовых угодий»	5066
46	О-50		Распоряжение Главы администрации Октябрьского района от 22 июня 1993 года № 172-р «О предоставлении родовых угодий»	291
47	О-51		Постановление Главы администрации Октябрьского района от 8 июня 1992 года № 160 «Об отводе родовых угодий»	15711
48	О-52		Распоряжение Главы администрации Октябрьского района от 13 октября 1993 года № 334-р «О предоставлении родовых угодий»	940
49	О-53		Распоряжение Главы администрации Октябрьского района от 17 июня 1994 года № 231-р «О предоставлении родовых угодий»	8064
50	О-54		Постановление Главы администрации Октябрьского района от 19 августа 1992 года № 226 «Об отводе родовых угодий»	2326
51	О-6		Распоряжение Главы местного самоуправления Октябрьского района от 28 сентября 1999 года № 740-р «Об изъятии и предоставлении земель (родовые угодья)»	10572
52	О-7		Распоряжение Главы местного самоуправления Октябрьского района от 10 апреля 2000 года № 231-р «О предоставлении родовых угодий»	300
53	О-8		Распоряжение Главы местного самоуправления Октябрьского района от 18 февраля 2000 года № 129-р «О предоставлении родовых угодий»	5160
54	О-9		Распоряжение Главы местного самоуправления Октябрьского района от 22 февраля 2000 года № 137-р «О предоставлении родовых угодий»	4599
Запретные зоны общедоступных охотничьих угодий				
1	Южная	зона охраны	Постановление Правительства автономного округа от 29 октября 2010 года № 277-п	66174
2	Октябрьский	защитный участок	Постановление Правительства автономного округа от 26 мая 2009 года № 123-п	30800
Закрепленные охотничьи угодья				
1	ООО «Обское»	ОХС № 46 22.01.2015	Статья 71 Федерального закона № 209-ФЗ	27000
2	Общественное объединение	ОХС № 99 от 04.09.2018	Статья 71 Федерального закона № 209-ФЗ	41030

	«Октябрьская районная общественная организация охотников и рыболовов»	ОХС № 100 от 04.09.2018	Статья 71 Федерального закона № 209-ФЗ	33330
		ОХС № 102 от 04.09.2018	Статья 71 Федерального закона № 209-ФЗ	58020
		ОХС № 101 от 04.09.2018	Статья 71 Федерального закона № 209-ФЗ	91878
3	ООО «Унторское охотничье хозяйство»	ОХС № 40-АУ от 24.09.2014	Аукцион	118622
4	ООО «Национальная община Лантки»	ОХС № 41-АУ от 24.09.2014	Аукцион	105793
		ОХС № 43-АУ от 26.09.2014	Аукцион	128641
5	ООО «Туега»	ОХС № 62 от 26.12.2017	Аукцион	93683
Земли населенных пунктов				
1	пгт. Октябрьское, с. Большой Атлым, с. Перегребное, с. Шеркалы, п. Кормужиханка, с. Большой Камень, с. Пальяново, с. Каменное, пгт. Талинка, п. Уньюган, пгт. Андра, д. Верхние Нарыкары, п. Комсомольский, с. Мал.Атлым, п. Заречный, п. Карымкары, п. Горнореченск, п. Большие Леуши, пгт. Приобье, д. Чемаши, д. Нижние Нарыкары, г. Нягань, п. Сергино			105794.3
Зеленые зоны, лесопарки				
1	Зеленая зона пгт. Октябрьское		Приказ Департамента недропользования и природных ресурсов автономного округа от 29 января 2018 года № 5-ип	9115

**Советский район.** Земельный фонд района складывается из земель лесного фонда (Советское лесничество), земель населенных пунктов, земель ООПТ.

Общий фонд земель района – 3 009 254 га (таблица 6.15).

Таблица 6.15  
Структура распределения территории Советского района на закрепленные и общедоступные охотничьи угодья

Угодья	Площадь*, га	Процент от площади района	Фактическая, с учетом перекрытий	
			Площадь, га	Процент от площади района
Закрепленные охотничьи угодья	600890	20.0	599090	19.9
Территории с запретом охоты	622223.3	20.7	623923	20.7
Территории традиционного природопользования	24533	0.8		
Общедоступные охотничьи угодья (без ограничений)	-	-	1786241	59.4
Общая площадь района	3009254		3009254	100

\* Площадь по нормативным документам смотреть табл. 6.16

На территории района частично расположен государственный природный заповедник «Малая Сосьва» с охранной зоной, государственный природный заказник федерального значения «Верхне-Кондинский», природный парк «Кондинские озера» и памятник природы местного значения «Озеро Ранге-Тур».

Общая площадь ООПТ в пределах района составляет 579 570 га или 19 % территории района (таблица 6.16).

Территории традиционного природопользования находятся на землях лесного фонда: 4 ТТП расположены на площади 24 533 га.

Земли населенных пунктов, на которых запрещена охота, составляют 0,8 % территории района или 23492,3 га, наибольшую часть составляют земли г. Югорск и г. Советский.

В районе расположены 3 зеленые зоны общей площадью 19161 га (0,6 % территории), где также запрещена охота.

Закрепленные охотничьи угодья (ООО «Зеленый лес», ИП Петров Д.А., Межрегиональная общественная организация Военно-охотничье общество Уральского военного округа, ООО «Газпром трансгаз Югорск» («Тюментрансгаз»), ООО «Цель», ООО «Тугринское охотничье хозяйство», ООО «Приобское рыбное хозяйство») занимают площадь 600890 га или 20 % территории района.

В общей сложности 21 % территории района составляют земли, на которых запрещена охота и ТТП (таблица 6.15).

Таким образом, площадь общедоступных охотугодий в Советском районе составляет 1 786 241 га или 59,4 % (рисунок 6.7).

Доступность охотничьих угодий. Район относится к числу муниципальных образований с хорошо развитой транспортной инфраструктурой. Железная дорога связывает населенные пункты с

Кондинским районом и со Свердловской областью. Автодороги расположены преимущественно в южной части района.

Плотность автодорог в среднем 0,17 км/км<sup>2</sup>, а плотность населения - 2,7 чел. на км<sup>2</sup>. Таким, образом, лишь северо-западная часть района является труднодоступной.

В районе имеется 19 лицензионных участков на добычу углеводородов, 2 краткосрочные лицензии на недропользование.

Выделение зон для образования новых охотничьих угодий.

С учетом сложившейся ситуации пригодно 4 общедоступных охотничьих угодий общей площадью 1 786 241 га или 59,4 % площади района (рис. 6.7, таблицы 6.23, 6.24):

Советское 1 (площадь 1 495 348 га),

Советское 2 (площадь 268 163 га),

Советское 3 (площадь 19 332 га),

Советское 4 (площадь 3 398 га).

Большая территория общедоступных охотугодий позволяет сформировать 4 перспективные зоны для организации закрепленных охотничьих угодий, а именно (рисунок 6.7):

«Ручейная» площадью 103 502 га,

«Мулымьинская» площадью 125 724 га,

«Умытьинская» площадью 166 706 га,

«Большетапская» площадью 196 087 га.

Рисунок 6.7

Схема распространения общедоступных охотничьих угодий на территории Советского района

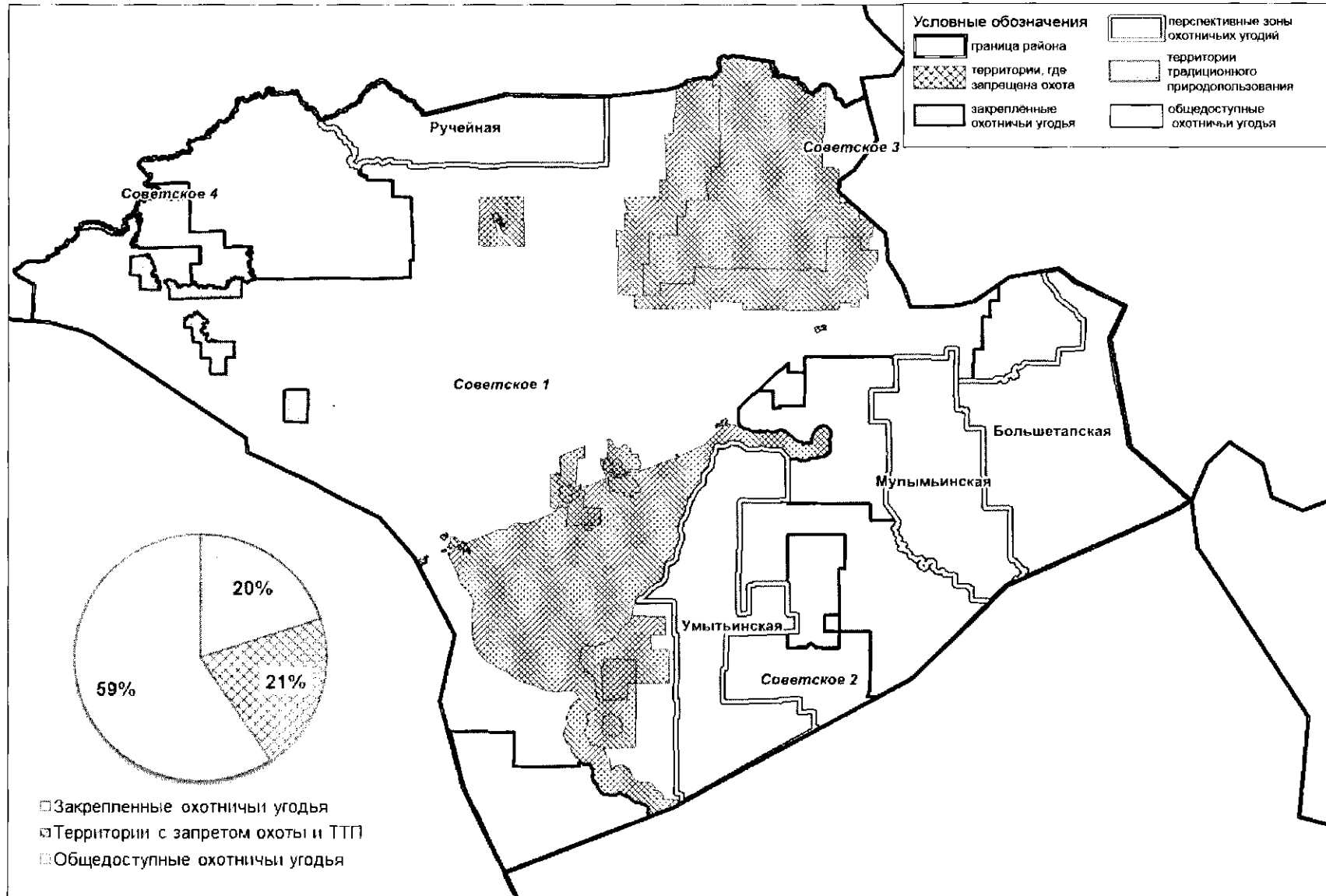


Таблица 6.16

Советский район. Закрепленные охотугодья, территории традиционного природопользования и территории, на которых запрещена охота

№	Название	Статус/лицензия/ ОХС	Нормативный документ	Площадь, га
<b>Особо охраняемые природные территории</b>				
1	Верхне-Кондинский	Государственный природный заказник федерального значения	Распоряжение Совета Министров РСФСР от 30 апреля 1971 года № 855-р, приказ Минприроды РФ от 1 сентября 2009 года № 273 «Об утверждении Положения о государственном природном заказнике федерального значения «Верхне-Кондинский»	238797*
2	Малая Сосьва (часть)	Государственный природный заповедник федерального значения	Постановление Совета Министров РСФСР от 17 февраля 1976 года № 113; распоряжение Совета Министров - Правительства Российской Федерации от 10 августа 1993 года № 1415-р; приказ Минприроды РФ от 17 февраля 2004 года № 160 «Об утверждении Положения о федеральном государственном учреждении «Государственный природный заповедник «Малая Сосьва»	166269*
3	Кондинские озера	Природный парк	Постановление Губернатора автономного округа от 24 ноября 1998 года № 498 «О создании в Ханты-Мансийском автономном округе - Югре природного парка «Кондинские озера», постановление Правительства автономного округа от 26 июня 2015 года № 188-п «О Положении о природном парке «Кондинские озера»	43900
4	Озеро Ранге-Тур	Памятник природы местного значения	Решение Исполнительного комитета Совета народных депутатов Тюменской области от 26 февраля 1998 года № 65 «Об отнесении озера Ранге-Тур в Советском районе к государственному памятнику природы местного значения»	863,4
5	Охранная зона государственного природного заповедника федерального значения «Малая Сосьва» (часть)		Решение Тюменского облисполкома от 2 апреля 1976 года № 173	128365*
	Охранная зона памятника природы местного значения «Озеро Ранге-Тур»		Решение Исполнительного комитета Совета народных депутатов Тюменской области от 26 февраля 1998 года № 65 «Об отнесении озера Ранге-Тур в Советском районе к государственному памятнику природы местного значения»	1375,1
<b>Территории традиционного природопользования</b>				
1	СВ-2		Распоряжение муниципального образования Советский район от 10 апреля 2000 года № 448-р «О предоставлении в пользование земель лесного фонда под родовое угодье»	4704

2	СВ-1		Распоряжение муниципального образования Советский район от 12 марта 1999 года № 244-р «О предоставлении в пользование лесного фонда под родовое угодье»	5990
3	СВ-3		Постановление Главы администрации Советского района от 7 августа 1997 года № 196 «О передаче в аренду земель лесного фонда под родовые угодья»	12119
4	СВ-4		Решение исполнительного комитета Советского районного Совета народных депутатов от 20 декабря 1990 года № 367 «О закреплении земельных участков для традиционного народного промысла (родовое угодье) Дунаеву Алексею Тимофеевичу»	1720
Закрепленные охотничьи угодья				
1	ООО «Зеленый лес»	ОХС № 105 от 24.12.2018	Статья 71 Федерального закона № 209-ФЗ	126441
2	ИП Петров Д.А.	ОХС № 33 от 01.04.2014	Статья 71 Федерального закона № 209-ФЗ	7335
3	Межрегиональная общественная организация Военно-охотничье общество Уральского военного округа	ОХС № 73 от 17.01.2018	Статья 71 Федерального закона № 209-ФЗ	34713
		ОХС № 74 от 17.01.2018	Статья 71 Федерального закона № 209-ФЗ	29944
4	ООО «Газпром трансгаз Югорск» («Тюментрансгаз»)	ОХС № 50 от 30.03.2015	Статья 71 Федерального закона № 209-ФЗ	182265
5	ООО «Цель»	ОХС № 64 от 26.12.2017	Аукцион № 4 от 12.12.2017	88414
6	ООО «Приобское рыбное хозяйство»	ОХС № 48 от 12.05.2015		45959
7	ООО «Тугринское охотничье хозяйство»	ОХС № 67 от 29.12.2017	Аукцион № 4 от 12.12.2017	85819
Земли населенных пунктов				
1	г. Югорск, пгт. Зеленоборск, г. Советский, п. Тимкапауль, п. Алябьевский, п. Юбилейный, п. Пионерский, п. Малиновский, пгт. Коммунистический, пгт. Агириш, пгт. Таежный			23492.3
Зеленые зоны, лесопарки				
1	Зеленая зона	Торское (ур. Акрышское)	Приказ Департамента недропользования и природных ресурсов автономного округа от 29 марта 2018 года № 18-нп	7186
2	Зеленая зона	Торское (ур. Хуранское)	Приказ Департамента недропользования и природных ресурсов автономного округа от 29 марта 2018 года № 18-нп	4701
3	Зеленая зона	Арантурское	Приказ Департамента недропользования и природных ресурсов автономного округа от 29 марта 2018 года № 18-нп	7274

\* Площадь в пределах района приведена по ГИС.

**Сургутский район.** Земельный фонд района складывается из земель лесного фонда (Сургутское и Юганское лесничества), земель запаса, земель сельскохозяйственного назначения, земель населённых пунктов, земель ООПТ, земель водного фонда.

Общий фонд земель района – 10 555 328 га.

На территории района находятся государственный природный заповедник федерального значения «Юганский» и его охранный зона шириной 2 км, где запрещена охота. Кроме того, в районе имеются ООПТ регионального значения: государственный природный заказник регионального значения «Сургутский» и памятник природы регионального значения «Лесоболотная зона «Большое Каюково». Общая площадь ООПТ составляет 748596 га или 7 % территории района (таблица 6.17).

В районе имеется территория, где установлен запрет на использование объектов животного мира, отнесённых к объектам охоты, - защитный участок «Сургутский» площадью 104200 га (1 % от района).

Земли населённых пунктов также отнесены к территориям, на которых запрещена охота, они составляют 77876 га (0,7 % от площади района), наибольшая площадь земель у г. Сургут.

В окрестностях г. Сургут расположена зелёная зона площадью 32471 га (0,3 %), где тоже имеется запрет на охоту.

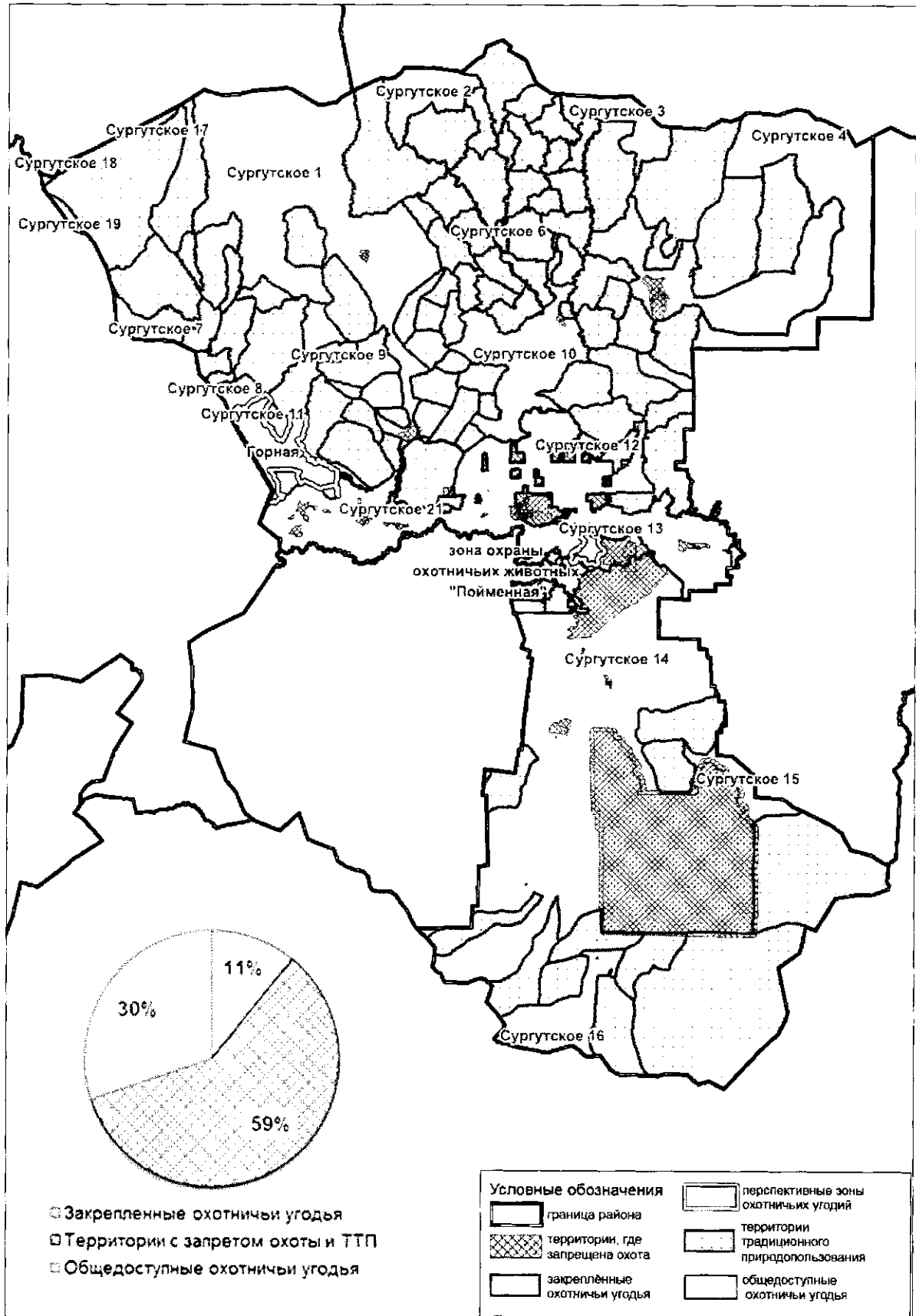
В Сургутском районе общая площадь этих территорий составляет 963 143 га или 9,1 %.

В соответствии с постановлением Правительства автономного округа от 12 июля 2013 года № 245-п «О концепции развития и функционирования системы особо охраняемых природных территорий Ханты-Мансийского автономного округа – Югры на период до 2030 года» в 2023 году на территории Сургутского района будет создана ООПТ – памятник природы регионального значения «Тундринский кедровый бор», где охота будет запрещена (таблица 6.25).

В районе расположено 107 ТТП, общая площадь их в соответствии с постановлениями о выделении ТТП составляет 4 532 678 га (фактически 5 331 498 га) Однако часть их попадает на участки с запретом охоты – зелёные зоны и земли населённых пунктов. В итоге фактическая площадь территорий традиционного природопользования и территорий с запретом охоты с учётом перекрытия в сумме составляет 6 233 5085 га или 59,1% площади района.

Рисунок 6.8

Схема охотничьих угодий Сургутского района



Закрепленные охотничьи угодья в районе (3 единицы) расположены вблизи городов Сургут, Когалым и занимают всю пойменную часть р. Обь. Площадь их составляет 1235149,1 га или 11,7 % территории района (таблицы 6.17 и 6.18, рисунок 6.8). На часть этих угодий попадают территории, где запрещена охота, – это земли населенных пунктов.

Таким образом, фактическая площадь закрепленных угодий с учетом перекрытия составляет 1 146 283 га или 10,9 % от площади района.

Общедоступные охотугодья, где отсутствуют различные ограничения на охоту, расположены в северной, северо-восточной и юго-западной частях района, с учетом перекрытия площадь таких охотугодий составляет 3 175 538 га или 30,1 % от площади района (рисунок 6.8).

Доступность охотничьих угодий. Центральная часть района характеризуется достаточно развитой транспортной инфраструктурой. Южная часть района имеет слаборазветвленную сеть автозимников. В среднем по району плотность автодорог составляет 0,23 км/км<sup>2</sup>. Район густонаселен, в нем проживает около 30 % населения автономного округа, средняя плотность - 4,6 чел/км<sup>2</sup>.

В Сургутском районе через г. Сургут проходит федеральная трасса Р404 «Тюмень - Тобольск - Нефтеюганск - Сургут – Нижневартовск». Это единственная федеральная дорога, которая соединяет Тюменскую область с севером.

Также через Сургут, как и через весь автономный округ, проходят 2 из 18 основных автодорожных коридоров России: «Северный маршрут» (Пермь - Серов - Ивдель - Ханты-Мансийск - Нефтеюганск - Сургут - Нижневартовск - Томск) и «Сибирский коридор» (Тюмень - Сургут - Новый Уренгой - Надым - Салехард).

Имеется железная дорога, проходящая через Сургут, по которой идут поезда на восток (в Ноябрьск, Тарко – Сале, Нижневартовск) и на юго-запад (в Тобольск, Тюмень).

На территории района расположены 189 лицензионных участков для поиска, разведки и добычи углеводородов с хорошо развитой инфраструктурой.

Выделение зон для образования новых охотничьих угодий.

Выделено 24 общедоступных охотничьих угодья общей площадью 3 175 538 га (30,1 % площади района) (таблица 6.19):

Достаточные площади общедоступных угодий позволяют выделить зоны для закрепления. Это перспективная зона охотугодий «Горная» площадью 108 001 га в западной части района.

Таблица 6.17

## Сургутский район. Закрепленные охотуголья, территории традиционного природопользования и территории, на которых запрещена охота

№	Название	Статус/лицензия/ ОХС	Нормативный документ	Площадь, га
<b>Особо охраняемые природные территории</b>				
1	Юганский	Государственный природный заповедник	Постановление Совета Министров РСФСР от 31 мая 1982 года № 324; приказ Главохоты РСФСР от 11 июня 1982 года № 186; решение Тюменского облисполкома от 14 сентября 1982 года № 293; приказ Минприроды РФ от 15 апреля 2003 года № 309 «Об утверждении Положения о федеральном государственном учреждении «Государственный природный заповедник «Юганский»	622886
2	Охранная зона государственного природного заповедника федерального значения «Юганский»		Решение Тюменского облисполкома Совета народных депутатов от 14 сентября 1981 г. № 293	93893
3	Сургутский	Государственный природный заказник регионального значения	Постановление Правительства автономного округа от 8 ноября 2019 года № 412-п «О государственном природном комплексном заказнике регионального значения «Сургутский»	24530
4	Лесоболотная зона «Большое Каюково»	Памятник природы регионального значения	Решение Исполнительного комитета Совета народных депутатов Ханты-Мансийского автономного округа от 18.12.1980 № 212 «Об отнесении территорий к памятникам природы»; Постановление Правительства автономного округа от 7 ноября 2013 года № 468-п «Об объявлении лесоболотной зоны Большое Каюково, Чеускинского бора, островов Смольный и Овечий памятниками природы регионального значения, а территории, занятые ими, - особо охраняемыми природными территориями регионального значения»	5753
<b>Запретные зоны общедоступных охотничьих угодий</b>				
1	Сургутский	защитный участок	Постановление Правительства автономного округа от 3 февраля 2010 года № 31-п	104200
<b>Закрепленные охотничьи угодья</b>				
1	Региональная общественная организация охотников и рыболовов Ханты-Мансийского автономного округа -Югры	ОХС № 79 от 13.02.2018	Статья 71 Федерального закона № 209-ФЗ	903494
2	ООО «Охотничье хозяйство «Еловое»	ОХС № 14 от 14.03.2012	Статья 71 Федерального закона № 209-ФЗ	5232.1
3	Городская общественная организация «Общество охотников и рыболовов г. Когалыма»	ОХС № 106 от 12.02.2019	Статья 71 Федерального закона № 209-ФЗ	326423
<b>Территории традиционного природопользования</b>				

1	С-10Б	Постановление Главы администрации Сургутского района от 29 июля 1993 года № 56 «О предоставлении родовых угодий»	2610
2	С-10Л	Постановление Главы администрации Сургутского района от 29 октября 1993 года № 73 «О предоставлении родовых угодий»	57019
3	С-10Р	Постановление Главы администрации Сургутского района от 19 мая 1993 года № 30 «О предоставлении родовых угодий»	45756
4	С-10С	Постановление Главы администрации Сургутского района от 30 ноября 1994 года № 124 «О предоставлении родовых угодий»	29277
5	С-10УГ	Постановление Главы администрации Сургутского района от 9 декабря 1992 года № 94 «О предоставлении родовых угодий»	61063
6	С-11Б	Постановление Главы администрации Сургутского района от 29 июля 1993 года № 56 «О предоставлении родовых угодий»	3167
7	С-11Л	Постановление Главы администрации Сургутского района от 13 июля 1994 года № 84 «О предоставлении родовых угодий»	68619
8	С-11Р	Постановление Главы администрации Сургутского района от 17 июня 1993 года № 42 «О предоставлении родовых угодий»	14614
9	С-11С	Постановление Главы администрации Сургутского района от 30 ноября 1994 года № 124 «О предоставлении родовых угодий»	44325
10	С-11УГ	Постановление Главы администрации Сургутского района от 9 декабря 1992 года № 94 «О предоставлении родовых угодий»	68807
11	С-12Л	Постановление Главы администрации Сургутского района от 27 июня 1993 года № 53 «О предоставлении родовых угодий»	22021
12	С-12Р	Постановление Главы администрации Сургутского района от 19 мая 1993 года № 30 «О предоставлении родовых угодий»	27974
13	С-12С	Постановление Главы администрации Сургутского района от 30 ноября 1994 года № 124 «О предоставлении родовых угодий»	26302
14	С-13Л	Постановление Главы администрации Сургутского района от 13 июля 1994 года № 84 «О предоставлении родовых угодий»	15629
15	С-13Р	Постановление Главы администрации Сургутского района от 19 мая 1993 года № 30 «О предоставлении родовых угодий»	28870
16	С-13С	Постановление Главы администрации Сургутского района от 30 ноября 1994 года № 124 «О предоставлении родовых угодий»	18063
17	С-14Л	Постановление Главы администрации Сургутского района от 13 июля 1994 года № 84 «О предоставлении родовых угодий»	29651
18	С-14Р	Постановление Главы администрации Сургутского района от 19 мая 1993 года № 30 «О предоставлении родовых угодий»	188556

19	С-14С		Постановление Главы администрации Сургутского района от 30 ноября 1994 года № 124 «О предоставлении родовых угодий»	34502
20	С-15Л		Постановление Главы администрации Сургутского района от 29 ноября 1993 года № 73 «О предоставлении родовых угодий»	28198
21	С-15Р		Постановление Главы администрации Сургутского района от 17 декабря 1993 года № 88 «О предоставлении родовых угодий»	23983
22	С-15С		Постановление Главы администрации Сургутского района от 30 ноября 1994 года № 124 «О предоставлении родовых угодий»	46041
23	С-16Л		Постановление Главы администрации Сургутского района от 29 октября 1993 года № 73 «О предоставлении родовых угодий»	9931
24	С-16Р		Постановление Главы администрации Сургутского района от 19 мая 1993 года № 30 «О предоставлении родовых угодий»	31058
25	С-16С		Постановление Главы администрации Сургутского района от 30 ноября 1994 года № 124 «О предоставлении родовых угодий»	14975
26	С-17Л		Постановление Главы администрации Сургутского района от 27 июля 1993 года № 53 «О предоставлении родовых угодий»	14703
27	С-17Р		Постановление Главы администрации Сургутского района от 19 мая 1993 года № 30 «О предоставлении родовых угодий»	31004
28	С-17С		Постановление Главы администрации Сургутского района от 30 ноября 1994 года № 124 «О предоставлении родовых угодий»	12277
29	С-18Л		Постановление Главы администрации Сургутского района от 17 декабря 1993 года № 88 «О предоставлении родовых угодий»	67445
30	С-18Р		Постановление Главы администрации Сургутского района от 19 мая 1993 года № 30 «О предоставлении родовых угодий»	33805
31	С-18С		Постановление Главы администрации Сургутского района № 124 от 30 ноября 1994 года «О предоставлении родовых угодий»	4641
32	С-19Л		Постановление Главы администрации Сургутского района от 29 ноября 1993 года № 73 «О предоставлении родовых угодий»	20543
33	С-19Р		Постановление Главы администрации Сургутского района от 19 мая 1993 года № 30 «О предоставлении родовых угодий»	30110
34	С-1Б		Постановление Главы администрации Сургутского района от 29 июля 1993 года № 56 «О предоставлении родовых угодий»	30410
35	С-1Л		Постановление Главы администрации Сургутского района от 17 декабря 1993 года № 88 «О предоставлении родовых угодий»	83036
36	С-1ЛКС		Постановление Главы администрации Сургутского района от 13 июля 1994 года № 84 «О предоставлении родовых угодий»	6007

37	C-1H	Постановление Главы администрации Сургутского района от 13 июля 1994 года № 84 «О предоставлении родовых угодий»	50724
38	C-1P	Постановление Главы администрации Сургутского района от 19 мая 1993 года № 30 «О предоставлении родовых угодий»	24858
39	C-1C	Постановление Главы администрации Сургутского района от 30 ноября 1994 года № 124 «О предоставлении родовых угодий»	69331
40	C-1Y	Постановление Главы администрации Сургутского района от 27 июля 1993 года № 53 «О предоставлении родовых угодий»	113816
41	C-1YГ	Постановление Главы администрации Сургутского района от 17 ноября 1992 года № 91 «О предоставлении родовых угодий»	50097
42	C-20Л	Постановление Главы администрации Сургутского района от 13 июля 1994 года № 84 «О предоставлении родовых угодий»	11075
43	C-20P	Постановление Главы администрации Сургутского района от 19 мая 1993 года «О предоставлении родовых угодий»	29143
44	C-21Л	Постановление Главы администрации Сургутского района от 17 декабря 1993 года № 88 «О предоставлении родовых угодий»	7561
45	C-21P	Постановление Главы администрации Сургутского района от 19 мая 1993 года № 30 «О предоставлении родовых угодий»	35906
46	C-22Л	Постановление Главы администрации Сургутского района от 13 июля 1994 года № 84 «О предоставлении родовых угодий»	16341
47	C-22P	Постановление Главы администрации Сургутского района от 19 мая 1993 года № 30 «О предоставлении родовых угодий»	30771
48	C-23P	Постановление Главы администрации Сургутского района от 19 мая 1993 года № 30 «О предоставлении родовых угодий»	21820
49	C-24P	Постановление Главы администрации Сургутского района от 19 мая 1993 года № 30 «О предоставлении родовых угодий»	0
50	C-25P	Постановление Главы администрации Сургутского района от 17 декабря 1993 года № 88 «О предоставлении родовых угодий»	35628
51	C-26P	Постановление Главы администрации Сургутского района от 19 мая 1993 года № 30 «О предоставлении родовых угодий»	12664
52	C-27P	Постановление Главы администрации Сургутского района от 19 мая 1993 года № 30 «О предоставлении родовых угодий»	42304
53	C-28P	Постановление Главы администрации Сургутского района от 19 мая 1993 года № 30 «О предоставлении родовых угодий»	17457
54	C-29P	Постановление Главы администрации Сургутского района от 19 мая 1993 года № 30 «О предоставлении родовых угодий»	21528

55	С-2Б		Постановление Главы администрации Сургутского района от 29 июля 1993 года № 56 «О предоставлении родовых угодий»	16105
56	С-2Р		Постановление Главы администрации Сургутского района от 19 мая 1993 года № 30 «О предоставлении родовых угодий»	22966
57	С-2С		Постановление Главы администрации Сургутского района от 30 ноября 1994 года № 124 «О предоставлении родовых угодий»	97521
58	С-2У		Постановление Главы администрации Сургутского района от 27 июля 1993 года № 53 «О предоставлении родовых угодий»	18671
59	С-2УГ		Постановление Главы администрации Сургутского района от 9 декабря 1992 года № 94 «О предоставлении родовых угодий»	46603
60	С-30Р		Постановление Главы администрации Сургутского района от 19 мая 1993 года № 30 «О предоставлении родовых угодий»	26872
61	С-31Р		Постановление Главы администрации Сургутского района от 19 мая 1993 года № 30 «О предоставлении родовых угодий»	73247
62	С-32Р		Постановление Главы администрации Сургутского района от 17 июня 1993 года № 42 «О предоставлении родовых угодий»	194978
63	С-33Р		Постановление Главы администрации Сургутского района от 17 июня 1993 года № 42 «О предоставлении родовых угодий»	34929
64	С-34Р		Постановление Главы администрации Сургутского района от 19 мая 1993 года № 30 «О предоставлении родовых угодий»	34861
65	С-36Р		Постановление Главы администрации Сургутского района от 17 декабря 1993 года № 88 «О предоставлении родовых угодий»	98198
66	С-37Р		Постановление Главы администрации Сургутского района от 30 ноября 1994 года № 124 «О предоставлении родовых угодий»	4410
67	С-38Р		Постановление Главы администрации Сургутского района от 17 июня 1993 года № 42 «О предоставлении родовых угодий»	155674
68	С-39Р		Постановление Главы администрации Сургутского района от 17 июня 1993 года № 42 «О предоставлении родовых угодий»	109613
69	С-3Б		Постановление Главы администрации Сургутского района от 29 июля 1993 года № 56 «О предоставлении родовых угодий»	4256
70	С-3Л		Постановление Главы администрации Сургутского района от 27 июля 1993 года № 53 «О предоставлении родовых угодий»	32898
71	С-3Р		Постановление Главы администрации Сургутского района от 19 мая 1993 года № 30 «О предоставлении родовых угодий»	38963
72	С-3У		Постановление Главы администрации Сургутского района от 27 июля 1993 года № 53 «О предоставлении родовых угодий»	3966

73	С-3УГ		Постановление Главы администрации Сургутского района от 9 декабря 1992 года № 94 «О предоставлении родовых угодий»	85517
74	С-4Б		Постановление главы администрации Сургутского района от 29 июля 1993 года № 56	18646
75	С-4Л		Постановление Главы администрации Сургутского района от 27 июля 1993 № 53 «О предоставлении родовых угодий»	14047
76	С-4Н		Постановление Главы администрации Сургутского района от 13 июля 1994 года № 84 «О предоставлении родовых угодий»	34864
77	С-4У		Постановление Главы администрации Сургутского района от 27 июля 1993 года № 53 «О предоставлении родовых угодий»	57752
78	С-4УГ		Постановление Главы администрации Сургутского района от 9 декабря 1992 года № 94 «О предоставлении родовых угодий»	297584
79	С-5Б		Постановление Главы администрации Сургутского района от 29 июля 1993 года № 56 «О предоставлении родовых угодий»	10350
80	С-5Л		Постановление Главы администрации Сургутского района от 27 июля 1993 года № 53 «О предоставлении родовых угодий»	30170
81	С-5Р		Постановление Главы администрации Сургутского района от 19 мая 1993 года № 30 «О предоставлении родовых угодий»	33266
82	С-5С		Постановление Главы администрации Сургутского района от 30 ноября 1994 года № 124 «О предоставлении родовых угодий»	119883
83	С-5У		Постановление Главы администрации Сургутского района от 27 июля 1993 года № 53 «О предоставлении родовых угодий»	24703
84	С-5УГ		Постановление Главы администрации Сургутского района от 9 декабря 1992 года № 94 «О предоставлении родовых угодий»	63175
85	С-6Б		Постановление Главы администрации Сургутского района от 29 июля 1993 года № 56 «О предоставлении родовых угодий»	6890
86	С-6Л		Постановление Главы администрации Сургутского района от 29 октября 1993 года № 73 «О предоставлении родовых угодий»	19163
87	С-6Н		Постановление Главы администрации Сургутского района от 13 июля 1994 года № 84 «О предоставлении родовых угодий»	46940
88	С-6С		Постановление Главы администрации Сургутского района от 30 ноября 1994 года № 124 «О предоставлении родовых угодий»	15881
89	С-6У		Постановление Главы администрации Сургутского района от 27 июля 1993 года № 53 «О предоставлении родовых угодий»	21412
90	С-6УГ		Постановление Главы администрации Сургутского района от 9 декабря 1992 года № 94 «О предоставлении родовых угодий»	89800

91	С-7Б		Постановление Главы администрации Сургутского района от 29 июля 1993 года № 56 «О предоставлении родовых угодий»	15022
92	С-7Л		Постановление Главы администрации Сургутского района от 27 июля 1993 № 53 «О предоставлении родовых угодий»	37080
93	С-7С		Постановление Главы администрации Сургутского района от 30 ноября 1994 года № 124 «О предоставлении родовых угодий»	72263
94	С-7У		Постановление Главы администрации Сургутского района от 27 июля 1993 года № 53 «О предоставлении родовых угодий»	52570
95	С-7УГ		Постановление Главы администрации Сургутского района от 9 декабря 1992 года № 94 «О предоставлении родовых угодий»	54998
96	С-8Б		Постановление Главы администрации Сургутского района от 29 июля 1993 года № 56 «О предоставлении родовых угодий»	54985
97	С-8Л		Постановление Главы администрации Сургутского района от 13 июля 1994 года № 84 «О предоставлении родовых угодий»	1964
98	С-8Р		Постановление Главы администрации Сургутского района от 17 декабря 1993 года № 88 «О предоставлении родовых угодий»	15608
99	С-8С		Постановление Главы администрации Сургутского района от 30 ноября 1994 года № 124 «О предоставлении родовых угодий»	78071
100	С-8У		Постановление Главы администрации Сургутского района от 27 июля 1993 года № 53 «О предоставлении родовых угодий»	0
101	С-8УГ		Постановление Главы администрации Сургутского района от 9 декабря 1992 года № 94 «О предоставлении родовых угодий»	68375
102	С-9Б		Постановление Главы администрации Сургутского района от 29 июля 1993 года № 56 «О предоставлении родовых угодий»	90571
103	С-9Л		Постановление Главы администрации Сургутского района от 13 июля 1994 года № 84 «О предоставлении родовых угодий»	6468
104	С-9Р		Постановление Главы администрации Сургутского района от 19 мая 1993 года № 30 «О предоставлении родовых угодий»	21220
105	С-9С		Постановление Главы администрации Сургутского района от 30 ноября 1994 года № 124 «О предоставлении родовых угодий»	18920
106	С-9УГ		Постановление Главы администрации Сургутского района от 9 декабря 1992 года № 94 «О предоставлении родовых угодий»	24021
Земли населённых пунктов				
1	п. Банный, пгт. Барсово, пгс. Белый Яр, д. Верхне-Мысовая, п. Высокий Мыс, п. Горный, д. Каюкова, г. Когалым, с. Локосово, д. Лямина, г. Лянтор, п. Малоюганский, п. Нижнесортымский, п. Ортъягун, п. Песчаный, д. Русскинская, д. Сайгатина, п. Солнечный, г. Сургут, с. Сытомино, д. Тайлакова, д. Таурова, п. Тром-Аган, с. Тундрино, с. Угут, п. Ульт-Ягун, пгт. Федоровский, д. Юган			77876.01

## Зелёные зоны, лесопарки

1	Зелёная зона	Приказ Департамента недропользования и природных ресурсов автономного округа от 21 декабря 2018 года № 59-нп	32471
---	--------------	--	-------

Таблица 6.18

## Структура распределения территории Сургутского района на закреплённые и общедоступные охотничьи угодья

Угодья	Площадь*, га	Процент от площади района	Фактическая, с учетом перекрытий	
			Площадь, га	Процент от площади района
Закрепленные охотничьи угодья	1 235 149.10	11.7	1 146 283	10.9
Территории с запретом охоты	963 143	9.1	6 233 508	59.1
Территории традиционного природопользования	4 532 678	42.9		
Общедоступные охотничьи угодья (без ограничений)			3 175 538	30.1
Общая площадь района	10 555 328		10 555 328	100

\* Площадь по нормативным документам смотреть табл. 6.17.

Таблица 6.19

## Общедоступные охотничьи угодья Сургутского района

Общедоступные охотничьи угодья	Площадь, га
Сургутское 1	799792
Сургутское 2	95920
Сургутское 3	87492
Сургутское 4	400750
Сургутское 5	2167
Сургутское 6	8590
Сургутское 7	51208
Сургутское 8	7852
Сургутское 9	16851
Сургутское 10	251280
Сургутское 11	116489
Сургутское 12	3941
Сургутское 13	26369
Сургутское 14	1070006
Сургутское 15	52750
Сургутское 16	145632
Сургутское 17	8360
Сургутское 18	4324
Сургутское 19	10638
Сургутское 20	1916
Сургутское 21	6930
Сургутское 22	3398
Сургутское 23	1919
Сургутское 24	964
	3 175 538

Ханты-Мансийский район. Земельный фонд района складывается из земель лесного фонда (Самаровское лесничество), земель запаса, земель сельскохозяйственного назначения, земель населённых пунктов, земель водного фонда. Общий фонд земель района – 4631497 га.

На территории района находятся государственные природные заказники федерального значения «Елизаровский» и «Васпухольский» (частично), природный парк «Самаровский Чугас» и памятник природы регионального значения «Луговские мамонты». Общая площадь особо охраняемых территорий района составляет 149677 га или 3,23 % территории района. В пойменной части реки Обь расположено «Верхнее Двубье» водно-болотное угодье международного значения, площадь которого (исключая территорию государственного природного заказника федерального значения «Елизаровский») в пределах района составляет 163576 га.

Земли населённых пунктов, на которых запрещена охота, составляют 28781 га или 0,62 % территории района, наибольшая площадь земель принадлежит г. Ханты-Мансийск.

На территории района расположены 2 зелёные зоны площадью 6659 га, одна в пределах природного парка «Самаровский Чугас», другая - вблизи п. Горноправдинск, где охота запрещена.

Таким образом, площадь территорий, где запрещена охота, в Ханты-Мансийском районе составляет 348 799 га или 7,5 % (табл. 6.20, 6.21).

Большую часть района (47,5 %) занимают закреплённые охотничьи угодья (43 единицы) площадью 2 197 852 га. Часть этих угодий совпадает с территориями, где запрещена охота, – это населённые пункты района и водно-болотные угодья.

Таким образом, площадь с учётом перекрытия закреплённых угодий составляет 2 082 966 га или 45 % от площади района.

На землях лесного фонда расположено 54 территории традиционного природопользования площадью 1051730 га или 22,7 % от площади района.

Общедоступные охотугодья, где отсутствуют различные ограничения на охоту, занимают 1273217 га или 27,5 % площади района. Охотугодья расположены фрагментарно, площадь их зачастую невелика (рис. 6.9).

В соответствии с постановлением Правительства автономного округа от 12 июля 2013 № 245-п «О концепции развития и функционирования системы особо охраняемых природных территорий Ханты-Мансийского автономного округа – Югры на период до 2030 года» в 2022-2030 годах на территории Ханты-Мансийского района пригодно 2 ООПТ. Это памятники природы регионального значения «Голубые озёра» и «Реполовский кедровый бор» (таблица 6.25). На них охота будет запрещена.

Рисунок 6.9

Схема охотничьих угодий Ханты-Мансийского района

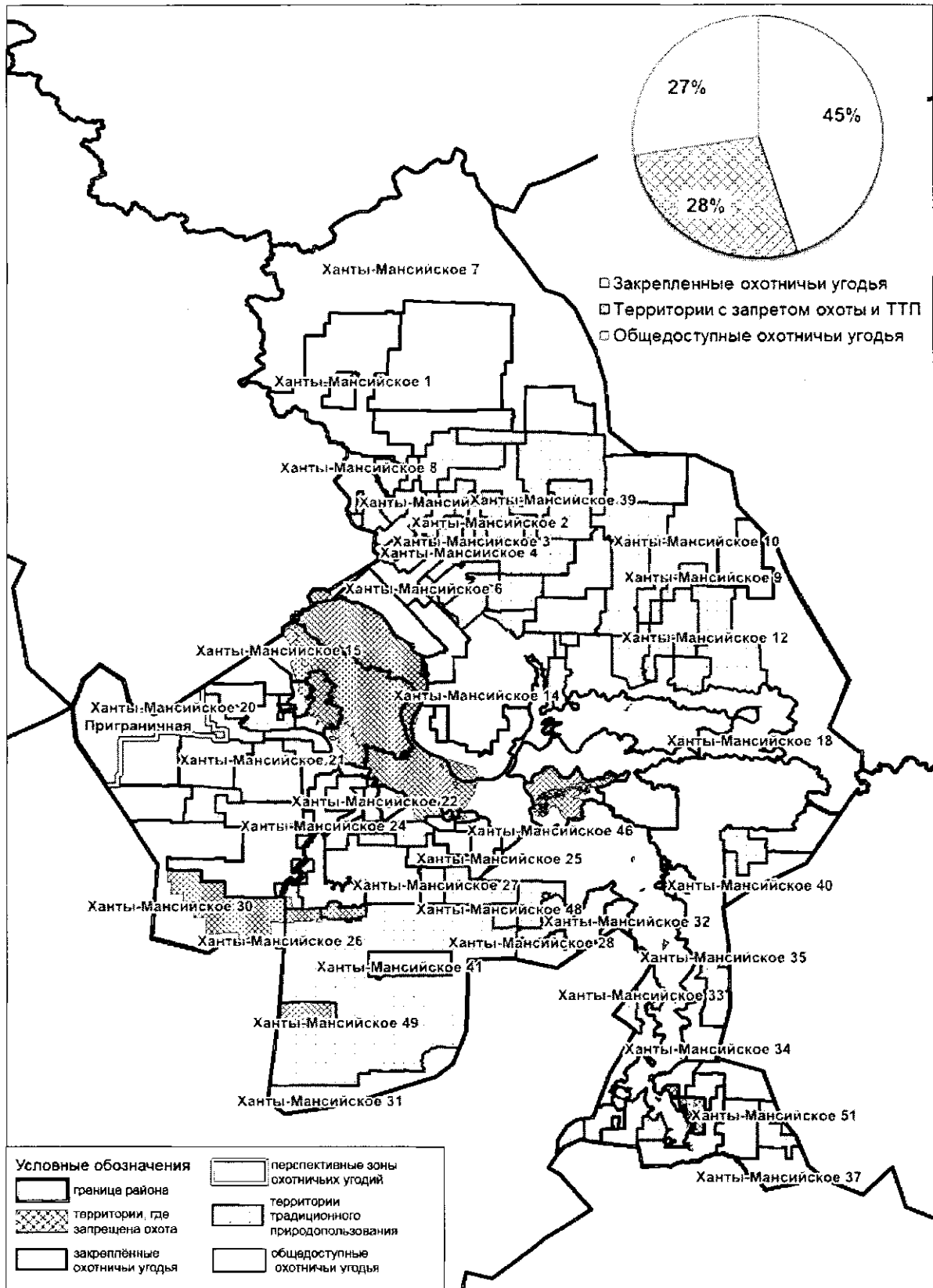


Таблица 6.20  
Структура распределения территории Ханты-Мансийского района на закрепленные и общедоступные охотничьи угодья

Угодья	Площадь*, га	Процент от площади	Фактическая, с учётом перекрытий
--------	--------------	--------------------	----------------------------------

		района	Площадь, га	Процент от площади района
Закреплённые охотничьи угодья	2 197 852	47.5	2 082 966	45
Территории с запретом охоты	348799.11	7.5	1 275 314	27.5
Территории традиционного природопользования	1051730	22.7		
Общедоступные охотничьи угодья (без ограничений)			1 273 217	27.5
Общая площадь района	4631497		4631497	100

\* Площадь по нормативным документам смотреть табл. 3.21

Доступность охотничьих угодий. Центральная и юго-восточная части района имеют хорошо развитую транспортную инфраструктуру, в среднем плотность автодорог в районе - 0,13 км/км<sup>2</sup>, а плотность населения - 2,1 чел на км<sup>2</sup>.

В широтном направлении по центру района проходит автомобильная дорога федерального значения, которая соединила Ханты-Мансийск с остальными крупными городами Тюменской области (Сургутом, Нефтеюганском, Тюменью). Также имеется автодорога через посёлок Горноправдинск в Тюмень. Северная и юго-западная части района имеют разветвлённую сеть зимников. На территории района расположены 58 лицензионных участков для поиска, разведки и добычи углеводородов, наиболее крупный из которых Приобский.

Наиболее доступная и посещаемая центральная и юго-восточная территория района.

Выделение зон для образования новых охотничьих угодий. Создана 1 перспективная зона для закрепления охотничьих угодий «Приграничная» площадью 89184 га (в том числе в границах района 83088 га) на западе района.

С учётом сложившейся ситуации выделено 51 общедоступное охотничье угодье общей площадью 1 273 217 га (27,5 % площади района) (таблицы 6.22, 6.23, 6.24).

Таблица 6.21

## Ханты-Мансийский район. Закрепленные охотуголья, территории традиционного природопользования и территории, на которых запрещена охота

№	Название	Статус/лицензия/ ОХС	Нормативный документ	Площадь, га
Особо охраняемые природные территории				
1	Елизаровский	Государственный природный заказник федерального значения	Приказ Главохоты РСФСР от 19 марта 1982 года № 78; решение Тюменского облисполкома от 29 октября 1974 года № 632; приказ Минсельхоза РФ от 24 ноября 2003 года № 1500 «Об утверждении Положений о государственных природных заказниках федерального значения»	76600
2	Васпухольский (часть)	Государственный природный заказник федерального значения	Распоряжение Правительства РФ от 23 декабря 1993 года № 2285-р «Об образовании государственного природного заказника «Васпухольский» в Тюменской области»; решение Тюменского облисполкома от 31 января 1990 года № 18; приказ Минсельхоза РФ от 24 ноября 2003 года № 1500 «Об утверждении Положений о государственных природных заказниках федерального значения»	66295*
3	Самаровский Чугас	Природный парк	Постановление Правительства автономного округа от 1 марта 2013 года № 65-п «Об образовании природного парка «Самаровский чугас»	6621
4	Луговские мамонты	Памятник природы регионального значения	Постановление Правительства автономного округа от 15 декабря 2008 года № 259-п «О создании в Ханты-Мансийском автономном округе - Югре памятника природы регионального значения «Луговские мамонты»	161,2
5	Верхнее Двубоье	Водно-болотные угодья международного значения	Постановление Администрации автономного округа от 31 августа 1995 года № 176 «Об установлении границ водно-болотных угодий и утверждении Положения о них»	163576
Закрепленные охотничьи угодья				
1	Муниципальное бюджетное учреждение Ханты-Мансийского района «Досуговый центр «Имитуй»	ОХС № 9 от 11.07.2011	Статья 71 Федерального закона № 209-ФЗ	451258
2	Муниципальное бюджетное учреждение Ханты-Мансийского района «Досуговый центр «Имитуй»	ОХС № 4 от 11.07.2011	Статья 71 Федерального закона № 209-ФЗ	484761
3	Муниципальное бюджетное учреждение Ханты-Мансийского района «Досуговый центр «Имитуй»	ОХС № 3 от 11.07.2011	Статья 71 Федерального закона № 209-ФЗ	17471
4	Муниципальное бюджетное учреждение	ОХС № 6 от 11.07.2011	Статья 71 Федерального закона № 209-ФЗ	46510

	Ханты-Мансийского района «Досуговый центр «Имитуй»			
5	Национальна родовая община «Колмодай»	ОХС № 32 от 02.12.2013	Статья 71 Федерального закона № 209-ФЗ	10640
6	ООО «Югорский лес»	ОХС № 35 от 02.04.2014	Статья 71 Федерального закона № 209-ФЗ	10734
7	ИП Шуклин А.П.	ОХС № 27 от 25.03.2013	Статья 71 Федерального закона № 209-ФЗ	6005
8	ИП Алексеев А.П.	ОХС № 39 от 17.07.2014	Статья 71 Федерального закона № 209-ФЗ	15598
9	Общественная организация «Ханты-Мансийское районное общество охотников и рыболовов»	ОХС № 34 от 02.04.2014	Статья 71 Федерального закона № 209-ФЗ	87383
10	ИП Мальцев Д.И.	ОХС № 21 от 10.09.2012	Статья 71 Федерального закона № 209-ФЗ	8285
11	Община малочисленных народов «Правдинск»	ОХС № 51 от 26.06.2015	Статья 71 Федерального закона № 209-ФЗ	10244
12	ИП Медведев Ф.В.	ОХС № 95 от 11.05.2018	Статья 71 Федерального закона № 209-ФЗ	30919
13	ИП Еранкин А.А.	ОХС № 44 от 17.12.2014	Статья 71 Федерального закона № 209-ФЗ	8339
14	Община коренных малочисленных народов севера «СОРНИ ХАНЭХО» (ЗОЛОТОЙ ЧЕЛОВЕК)	ОХС № 59 от 15.12.2017	Статья 71 Федерального закона № 209-ФЗ	13421
15	Община малочисленных народов «Озеро Тымгынтор»	ОХС № 78 от 09.02.2018	Статья 71 Федерального закона № 209-ФЗ	8433
16	ОКМНС «Белогорье» (правопроемник ОКМНС «Троица»)	ОХС № 58 от 01.11.2017	Заявление о заключении охотсоглашения от 20 июня 2017 года	5638
17	ИП Ковалева Н.М.	ОХС № 60 от 19.12.2017	Статья 71 Федерального закона № 209-ФЗ	65373
18	ИП Замородских Т.А.	ОХС № 61 от 19.12.2017	Статья 71 Федерального закона № 209-ФЗ	28446.6
19	ИП Тырлин В.М.	ОХС № 80 от 01.03.2018	Статья 71 Федерального закона № 209-ФЗ	19874
20	ИП Першин А.Н.	ОХС № 90 от 28.03.2018	Статья 71 Федерального закона № 209-ФЗ	13666
21	ИП Першин А.П.	ОХС № 88 от 27.03.2018	Статья 71 Федерального закона № 209-ФЗ	50430
22	Национальная община «Хангал»	ОХС № 92 от 11.04.2018	Заявление о заключении охотсоглашения от 28 июня 2016 года, статья 71 Федерального закона № 209-ФЗ	9032
23	Национальная община «Хангал»	ОХС № 93 от 11.04.2018	Заявление о заключении охотсоглашения от 28 июня 2016 года, Статья 71 Федерального закона № 209-ФЗ	16450
24	ИП Щепеткин С.С.	ОХС № 37 от 06.06.2014	Статья 71 Федерального закона № 209-ФЗ	50234
25	Национальная родовая община «Нарымский стан» коренных малочисленных народов севера Ханты-Мансийского автономного округа –	ОХС № 11 от 19.09.2011	Статья 71 Федерального закона № 209-ФЗ	20471

	Югры»			
26	Национальная родовая община «Нарымский стан» коренных малочисленных народов севера Ханты-Мансийского автономного округа – Югры»	ОХС № 12 от 19.09.2011	Статья 71 Федерального закона № 209-ФЗ	10030
27	Община коренных малочисленных народов Севера «Нарь-Ях»	ОХС № 71 от 17.01.2018	Статья 71 Федерального закона № 209-ФЗ	31731
28	Община коренных малочисленных народов Севера «Нарь-Ях»	ОХС № 68 от 17.01.2018	Статья 71 Федерального закона № 209-ФЗ	19617
29	Община коренных малочисленных народов Севера «Нарь-Ях»	ОХС № 69 от 17.01.2018	Статья 71 Федерального закона № 209-ФЗ	9327
30	Община коренных малочисленных народов Севера «Нарь-Ях»	ОХС № 70 от 17.01.2018	Статья 71 Федерального закона № 209-ФЗ	29435
31	Община коренных малочисленных народов Севера «Нарь-Ях»	ОХС № 72 от 17.01.2018	Статья 71 Федерального закона № 209-ФЗ	38496
32	Община коренных малочисленных народов Севера «Остяко-Вогульск»	ОХС № 24 от 21.02.2013	Статья 71 Федерального закона № 209-ФЗ	22966
33	Община коренных малочисленных народов Севера «Остяко-Вогульск»	ОХС № 26 от 12.03.2013	Статья 71 Федерального закона № 209-ФЗ	27470
34	Национальная община коренных малочисленных народов «Еман Хатл»	ОХС № 98 от 03.09.2018	Статья 71 Федерального закона № 209-ФЗ	27499
35	Община малочисленных народов «Сиянье Севера»	ОХС № 104 от 10.12.2018	Статья 71 Федерального закона № 209-ФЗ	9113
36	Община коренных малочисленных народов Севера «Охлым»	ОХС № 96 от 30.05.2018	Статья 71 Федерального закона № 209-ФЗ	137265
37	Община коренных малочисленных народов Севера «Охлым»	ОХС № 97 от 30.05.2018	Статья 71 Федерального закона № 209-ФЗ	42780
38	ИП Ульяновкина Н.Ю.	ОХС № 30 от 28.11.2013	Статья 71 Федерального закона № 209-ФЗ	20511.5
39	ИП Змановский Г.Н.	ОХС № 42-АУ от 25.09.2014	Аукцион	18644
40	ООО «Таватях»	ОХС № 52-АУ от 22.06.2015	Аукцион	34351
41	ООО «Промысловик»	ОХС № 54-АУ от 24.06.2015	Аукцион	29184
42	ООО «Промысловик»	ОХС № 17 от 09.07.2012	Статья 71 Федерального закона № 209-ФЗ	172299
43	ООО «Сервисная компания»	ОХС № 107 от 04.09.2019	Статья 71 Федерального закона № 209-ФЗ	27517.9
Территории традиционного природопользования				

1	XM-1	Постановление Главы администрации Ханты-Мансийского района от 26 мая 1993 года № 35 «О предоставлении родовых угодий»	323651
2	XM-10	Постановление Главы администрации Ханты-Мансийского района от 26 мая 1993 года № 35 «О предоставлении родовых угодий»	18728
3	XM-11	Постановление Главы администрации Ханты-Мансийского района от 26 мая 1993 года № 35 «О предоставлении родовых угодий»	28849
4	XM-12	Постановление Главы администрации Ханты-Мансийского района от 18 марта 1993 года № 21 «О предоставлении родовых угодий»	19388
5	XM-13	Распоряжение Главы администрации Ханты-Мансийского района от 13 августа 1996 года № 362-р «Об изъятии и предоставлении земель»	3421
6	XM-14	Постановление Главы местного самоуправления Ханты-Мансийского района от 1 апреля 1999 года № 34 «О предоставлении и переоформлении родовых угодий»	9916
7	XM-15	Постановление Главы Ханты-Мансийского района 18 марта 1993 года № 21 «О предоставлении родовых угодий»	20567
8	XM-16	Постановление Главы Ханты-Мансийского района 18 марта 1993 года № 21 «О предоставлении родовых угодий»	18862
9	XM-17	Постановление Главы Ханты-Мансийского района 18 марта 1993 года № 21 «О предоставлении родовых угодий»	16933
10	XM-18	Постановление Главы Ханты-Мансийского района 18 марта 1993 года № 21 «О предоставлении родовых угодий»	43652
11	XM-19	Постановление Главы администрации Ханты-Мансийского района от 21 октября 1992 года № 49 «О предоставлении родовых угодий»	50620
12	XM-2	Постановление Главы администрации Ханты-Мансийского района от 26 мая 1993 года № 35 «О предоставлении родовых угодий»	16132
13	XM-20	Постановление Главы администрации Ханты-Мансийского района от 21 октября 1992 года № 49 «О предоставлении родовых угодий»	16056
14	XM-21	Постановление Главы администрации Ханты-Мансийского района от 21 октября 1992 года № 49 «О предоставлении родовых угодий»	20972
15	XM-22	Постановление Главы местного самоуправления Ханты-Мансийского района от 1 апреля 1999 года № 34 «О предоставлении и переоформлении родовых угодий»	18774
16	XM-23	Постановление Главы администрации Ханты-Мансийского района от 21 октября 1992 года № 49 «О предоставлении родовых угодий»	33346
17	XM-24	Постановление Главы администрации Ханты-Мансийского района от 26 ноября 1992 года № 57 «О предоставлении родовых угодий»	204

18	XM-25		Постановление Главы администрации Ханты-Мансийского района от 4 апреля 1994 года № 28 «О предоставлении родовых угодий»	15718
19	XM-26		Постановление Главы администрации Ханты-Мансийского района от 4 апреля 1994 года № 28 «О предоставлении родовых угодий»	11372
20	XM-27		Постановление Главы администрации Ханты-Мансийского района от 4 апреля 1994 года № 28 «О предоставлении родовых угодий»	12845
21	XM-28		Постановление Главы администрации Ханты-Мансийского района от 4 апреля 1994 года № 28 «О предоставлении родовых угодий»	2115
22	XM-29		Постановление Главы администрации Ханты-Мансийского района от 4 апреля 1994 года № 28 «О предоставлении родовых угодий»	2707
23	XM-3		Постановление Главы администрации Ханты-Мансийского района от 26 мая 1993 года № 35 «О предоставлении родовых угодий»	15721
24	XM-30		Постановление Главы администрации Ханты-Мансийского района от 4 апреля 1994 года № 28 «О предоставлении родовых угодий»	2822
25	XM-31		Постановление Главы администрации Ханты-Мансийского района от 4 апреля 1994 года № 28 «О предоставлении родовых угодий»	9858
26	XM-32		Постановление Главы администрации Ханты-Мансийского района от 1 ноября 1993 года № 57 «О предоставлении родовых угодий»	11198
27	XM-33		Постановление Главы администрации Ханты-Мансийского района от 1 ноября 1993 года № 57 «О предоставлении родовых угодий»	13634
28	XM-34		Постановление Главы администрации Ханты-Мансийского района от 1 ноября 1993 года № 57 «О предоставлении родовых угодий»	2620
29	XM-35		Постановление Главы администрации Ханты-Мансийского района от 1 ноября 1993 года № 57 «О предоставлении родовых угодий»	4422
30	XM-36		Постановление Главы администрации Ханты-Мансийского района от 1 ноября 1993 года № 57 «О предоставлении родовых угодий»	8517
31	XM-37		Постановление Главы администрации Ханты-Мансийского района от 1 ноября 1993 года № 57 «О предоставлении родовых угодий»	7855
32	XM-38		Постановление Главы администрации Ханты-Мансийского района от 1 ноября 1993 года № 57 «О предоставлении родовых угодий»	10587
33	XM-39		Постановление Главы администрации Ханты-Мансийского района от 1 ноября 1993 года № 57 «О предоставлении родовых угодий»	10336
34	XM-4		Постановление Главы администрации Ханты-Мансийского района от 26 мая 1993 года № 35 «О предоставлении родовых угодий»	8808
35	XM-40		Постановление Главы администрации Ханты-Мансийского района от 9 февраля 1994 года № 11 «О предоставлении родовых угодий»	27630

36	XM-41		Постановление Главы администрации Ханты-Мансийского района от 9 февраля 1994 года № 11 «Опредоставлении родовых угодий», постановление Главы местного самоуправления муниципального образования Ханты-Мансийского района от 18 июня 1997 года № 36	7170
37	XM-42		Постановление Главы администрации Ханты-Мансийского района от 9 февраля 1994 года № 11 «Опредоставлении родовых угодий»	23094
38	XM-43		Постановление Главы администрации Ханты-Мансийского района от 9 февраля 1994 года № 11 «Опредоставлении родовых угодий»	6666
39	XM-44		Постановление Главы местного самоуправления муниципального образования Ханты-Мансийского района от 13 октября 1994 года № 63-р «О предоставлении и переоформлении родовых угодий»	3232
40	XM-45		Постановление Главы местного самоуправления муниципального образования Ханты-Мансийского района от 13 октября 1994 года № 63-р «О предоставлении и переоформлении родовых угодий»	5096
41	XM-46		Постановление Главы местного самоуправления муниципального образования Ханты-Мансийского района от 13 октября 1994 года № 63-р «О предоставлении и переоформлении родовых угодий»	10383
42	XM-47		Постановление Главы администрации Ханты-Мансийского района от 21 июня 1996 года № 33 «О предоставлении родовых угодий»	6812
43	XM-48		Постановление Главы администрации Ханты-Мансийского района от 21 июня 1996 года № 33 «О предоставлении родовых угодий»	14001
44	XM-49		Постановление Главы администрации Ханты-Мансийского района от 21 июня 1996 года № 33 «О предоставлении родовых угодий»	11924
45	XM-5		Постановление Главы администрации Ханты-Мансийского района от 26 мая 1993 года № 35 «О предоставлении родовых угодий»	30574
46	XM-50		Постановление Главы местного самоуправления муниципального образования Ханты-Мансийского района 5 июня 2001 года № 96 «О предоставлении родовых угодий»	1624
47	XM-51		Постановление Главы администрации Ханты-Мансийского района от 21 июня 1996 года № 33 «О предоставлении родовых угодий»	2346
48	XM-52		Постановление Главы местного самоуправления муниципального образования Ханты-Мансийского района от 18 января 2001 года № 5 «О предоставлении родовых угодий»	16795
49	XM-53		Постановление Главы местного самоуправления муниципального образования Ханты-Мансийского района от 18 января 2001 года № 5 «О предоставлении родовых угодий»	1861

50	ХМ-54		Постановление Главы местного самоуправления муниципального образования Ханты-Мансийского района от 18 января 2001 года № 5 «О предоставлении родовых угодий»	2357
51	ХМ-6		Постановление Главы администрации Ханты-Мансийского района от 26 мая 1993 года № 35 «О предоставлении родовых угодий»	6688
52	ХМ-7		Постановление Главы администрации Ханты-Мансийского района от 26 мая 1993 года № 35 «О предоставлении родовых угодий»	53817
53	ХМ-8		Постановление Главы администрации Ханты-Мансийского района от 26 мая 1993 года № 35 «О предоставлении родовых угодий»	4454
54	ХМ-9		Постановление Главы администрации Ханты-Мансийского района от 18 января 2001 года № 6, постановление Главы администрации Ханты-Мансийского района от 26 мая 1993 года № 35 «О предоставлении родовых угодий»	4000
Земли населённых пунктов				
1	с. Батово, д. Белогорье, п. Бобровский, п. Выкатной, п. Горноправдинск, д. Долгое Плесо, с. Елизарово, с. Зенково, п. Кедровый, п. Кирпичный, п. Красноленинский, с. Кышик, п. Луговской, д. Лугофилинская, д. Нялина, с. Нялинское, п. Пырьях, с. Реполово, с. Селиярово, п. Сибирский, д. Согом, с. Троица, с. Тюли, п. Урманый, город окружного значения Ханты-Мансийск, с. Цингалы, д. Чембакчина, д. Шапша, д. Ягурьях, д. Ярки			28781.12
Зелёные зоны, лесопарки				
1	Зелёная зона		Приказ Департамента недропользования и природных ресурсов автономного округа от 2 марта 2018 года № 13-нп	184
2	Зелёная зона		Приказ Департамента недропользования и природных ресурсов автономного округа от 2 марта 2018 года № 13-нп	6471

\* Площадь в пределах района приведена по ГИС.

Таблица 6.22  
Общедоступные охотничьи угодья Ханты-Мансийского района

Общедоступные охотничьи угодья	Площадь, га
Ханты-Мансийское 1	798
Ханты-Мансийское 2	550
Ханты-Мансийское 3	1443
Ханты-Мансийское 4	1466
Ханты-Мансийское 5	725
Ханты-Мансийское 6	1487
Ханты-Мансийское 7	416192
Ханты-Мансийское 8	26876
Ханты-Мансийское 9	1655
Ханты-Мансийское 10	79624
Ханты-Мансийское 11	2795
Ханты-Мансийское 12	19216
Ханты-Мансийское 13	858
Ханты-Мансийское 14	108653
Ханты-Мансийское 15	8379
Ханты-Мансийское 16	31865
Ханты-Мансийское 17	540
Ханты-Мансийское 18	103953
Ханты-Мансийское 19	831
Ханты-Мансийское 20	83304
Ханты-Мансийское 21	38419
Ханты-Мансийское 22	2216
Ханты-Мансийское 23	3593
Ханты-Мансийское 24	14030
Ханты-Мансийское 25	4333
Ханты-Мансийское 26	4375
Ханты-Мансийское 27	10006
Ханты-Мансийское 28	15273
Ханты-Мансийское 29	4335
Ханты-Мансийское 30	76352
Ханты-Мансийское 31	45699
Ханты-Мансийское 32	9042
Ханты-Мансийское 33	27454
Ханты-Мансийское 34	25686
Ханты-Мансийское 35	1367
Ханты-Мансийское 36	834
Ханты-Мансийское 37	24603
Ханты-Мансийское 38	1266
Ханты-Мансийское 39	754
Ханты-Мансийское 40	23591
Ханты-Мансийское 41	22055
Ханты-Мансийское 42	102
Ханты-Мансийское 43	546

Ханты-Мансийское 44	906
Ханты-Мансийское 45	2957
Ханты-Мансийское 46	6058
Ханты-Мансийское 47	2157
Ханты-Мансийское 48	6265
Ханты-Мансийское 49	1589
Ханты-Мансийское 50	1439
Ханты-Мансийское 51	4705
всего	1273217

Описание границ, планируемых общедоступных охотничьих угодий, представлено в таблице 6.24 (рис. 6.10, 6.11), перспективных зон для создания закрепленных охотничьих угодий – в главе 8 таблицы 8.2.

В таблице 6.26 представлена площадь по категориям территорий автономного округа в соответствии с приказом Минприроды РФ от 28 января 2011 № 23 «Об утверждении требований к содержанию, формам отчетности, а также к порядку представления отчетности об осуществлении переданных полномочий Российской Федерации в области охоты и сохранения охотничьих ресурсов».

Таблица 6.23  
Планируемые общедоступные охотничьи угодья и перспективные зоны для создания закрепленных охотничьих угодий в разрезе районов

Общедоступные охотничьи угодья		Перспективные зоны для создания закрепленных охотничьих угодий	
название	площадь, га	Название	площадь, га
<b>Белоярский район</b>			
Белоярское 1	100995	Тапрыганская	100392
Белоярское 2	940363	Лыхминская	299074
Белоярское 3	20540	-	-
Белоярское 4	816491	-	-
Белоярское 5	58013	-	-
<b>Березовский район</b>			
Березовское 1	1824692	Ултымьинская	98928
Березовское 2	3690999	Висимская	110765
<b>Кондинский район</b>			
Кондинское 1	3776748	Венгельская	87079
Кондинское 2	61941	Юкондинская	212387
Кондинское 3	7864	Семивидовская	116469
Кондинское 4	14023	Ворьинская	91688
Кондинское 5	2515	-	-
Кондинское 6	3277	-	-
<b>Нефтеюганский район</b>			
Нефтеюганское 1	52659	-	-
Нефтеюганское 2	698	-	-
Нефтеюганское 3	2014	-	-
Нефтеюганское 4	1579	-	-
Нефтеюганское 5	915	-	-
Нефтеюганское 6	512	-	-
Нефтеюганское 7	746	-	-
Нефтеюганское 8	13755	-	-
Нефтеюганское 9	1598	-	-
Нефтеюганское 10	1651	-	-

Нефтеюганское 11	2099	-	-
Нефтеюганское 12	3904	-	-
Нефтеюганское 13	1657	-	-
Нефтеюганское 14	3317	-	-
Нефтеюганское 15	10268	-	-
<b>Нижневартовский район</b>			
Нижневартовское 1	22764	планируемая зона охраны охотничьих животных «Радужная»	86572
Нижневартовское 2	2210072	Охогригольская	167121
Нижневартовское 3	1834537	Озёрная	287148
Нижневартовское 4	4108	Верхнеколикъёганская	156292
Нижневартовское 5	2296	Ларьякская	190654
Нижневартовское 6	971	Кульнигольская	196672
Нижневартовское 7	256583	Вахская	115115
Нижневартовское 8	76611	Сартэмторская	252092
Нижневартовское 9	87346	Верхневвахская	190104
Нижневартовское 10	3147	Еханъёганская	281962
Нижневартовское 11	3170	Лунгъеганская	128153
Нижневартовское 12	54278		
Нижневартовское 13	217	-	-
Нижневартовское 14	1790	-	-
<b>Октябрьский район</b>			
Октябрьское 1	440862	Приграничная	6096
Октябрьское 2	10926	-	-
Октябрьское 3	101	-	-
Октябрьское 4	3630	-	-
Октябрьское 5	15629	-	-
Октябрьское 6	223	-	-
Октябрьское 7	9511	-	-
Октябрьское 8	314085	-	-
Октябрьское 9	287160	-	-
Октябрьское 10	4843	-	-
Октябрьское 11	1888	-	-
Октябрьское 12	2539	-	-
Октябрьское 13	274	-	-
Октябрьское 14	4131	-	-
<b>Советский район</b>			
Советское 1	1495348	Ручейная	103502
Советское 2	268163	Мулымьинская	125724
Советское 3	19332	Умытъинская	166706
Советское 4	3398	Большетапская	196087
<b>Сургутский район</b>			
Сургутское 1	799792	Горная	108001
Сургутское 2	95920	Планируемая зона охраны охотничьих животных «Пойменная»	16114
Сургутское 3	87492		
Сургутское 4	400750		
Сургутское 5	2167		
Сургутское 6	8590		
Сургутское 7	51208		
Сургутское 8	7852		
Сургутское 9	16851		
Сургутское 10	251280		
Сургутское 11	116489		
Сургутское 12	3941		
Сургутское 13	26369		
Сургутское 14	1070006		

Сургутское 15	52750		
Сургутское 16	145632		
Сургутское 17	8360		
Сургутское 18	4324		
Сургутское 19	10638		
Сургутское 20	1916		
Сургутское 21	6930		
Сургутское 22	3398		
Сургутское 23	1919		
Сургутское 24	964		
Ханты-Мансийский район			
Ханты-Мансийское 1	798	Приграничная	83088
Ханты-Мансийское 2	550		
Ханты-Мансийское 3	1443		
Ханты-Мансийское 4	1466		
Ханты-Мансийское 5	725		
Ханты-Мансийское 6	1487		
Ханты-Мансийское 7	416192		
Ханты-Мансийское 8	26876		
Ханты-Мансийское 9	1655		
Ханты-Мансийское 10	79624		
Ханты-Мансийское 11	2795		
Ханты-Мансийское 12	19216		
Ханты-Мансийское 13	858		
Ханты-Мансийское 14	108653		
Ханты-Мансийское 15	8379		
Ханты-Мансийское 16	31865		
Ханты-Мансийское 17	540		
Ханты-Мансийское 18	103953		
Ханты-Мансийское 19	831		
Ханты-Мансийское 20	83304		
Ханты-Мансийское 21	38419		
Ханты-Мансийское 22	2216		
Ханты-Мансийское 23	3593		
Ханты-Мансийское 24	14030		
Ханты-Мансийское 25	4333		
Ханты-Мансийское 26	4375		
Ханты-Мансийское 27	10006		
Ханты-Мансийское 28	15273		
Ханты-Мансийское 29	4335		
Ханты-Мансийское 30	76352		
Ханты-Мансийское 31	45699		
Ханты-Мансийское 32	9042		
Ханты-Мансийское 33	27454		
Ханты-Мансийское 34	25686		
Ханты-Мансийское 35	1367		
Ханты-Мансийское 36	834		
Ханты-Мансийское 37	24603		
Ханты-Мансийское 38	1266		
Ханты-Мансийское 39	754		
Ханты-Мансийское 40	23591		
Ханты-Мансийское 41	22055		
Ханты-Мансийское 42	102		
Ханты-Мансийское 43	546		
Ханты-Мансийское 44	906		
Ханты-Мансийское 45	2957		
Ханты-Мансийское 46	6058		
Ханты-Мансийское 47	2157		

Ханты-Мансийское 48	6265		
Ханты-Мансийское 49	1589		
Ханты-Мансийское 50	1439		
Ханты-Мансийское 51	4705		

Рисунок 6.10

Карта-схема общедоступных охотугодий автономного округа

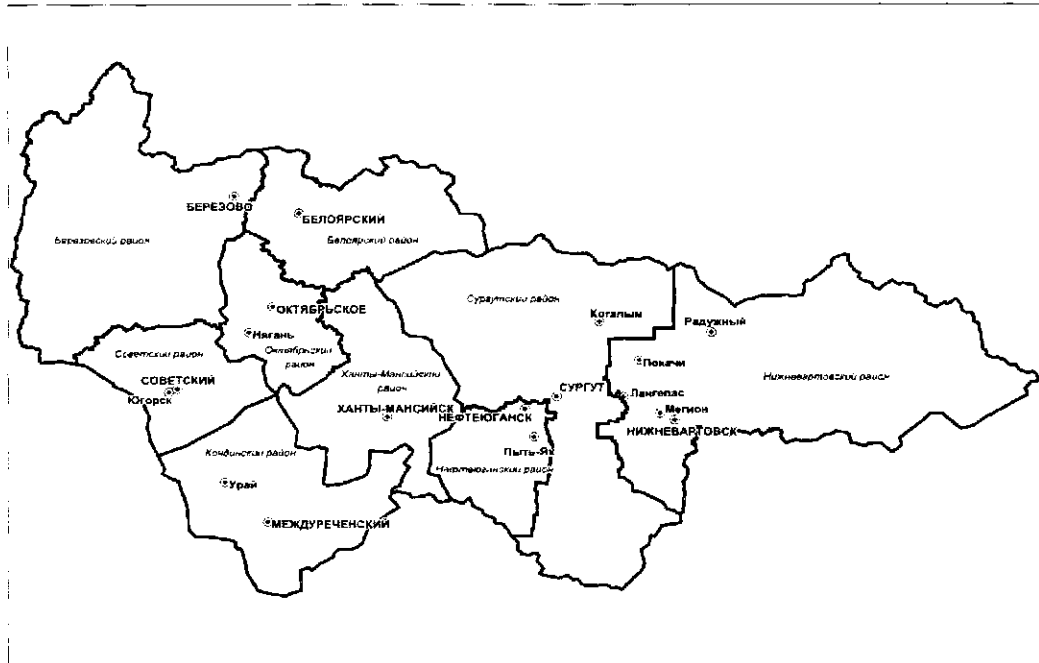


Рисунок 6.11

Карта-схема планируемых зон для создания закреплённых охотугодий автономного округа

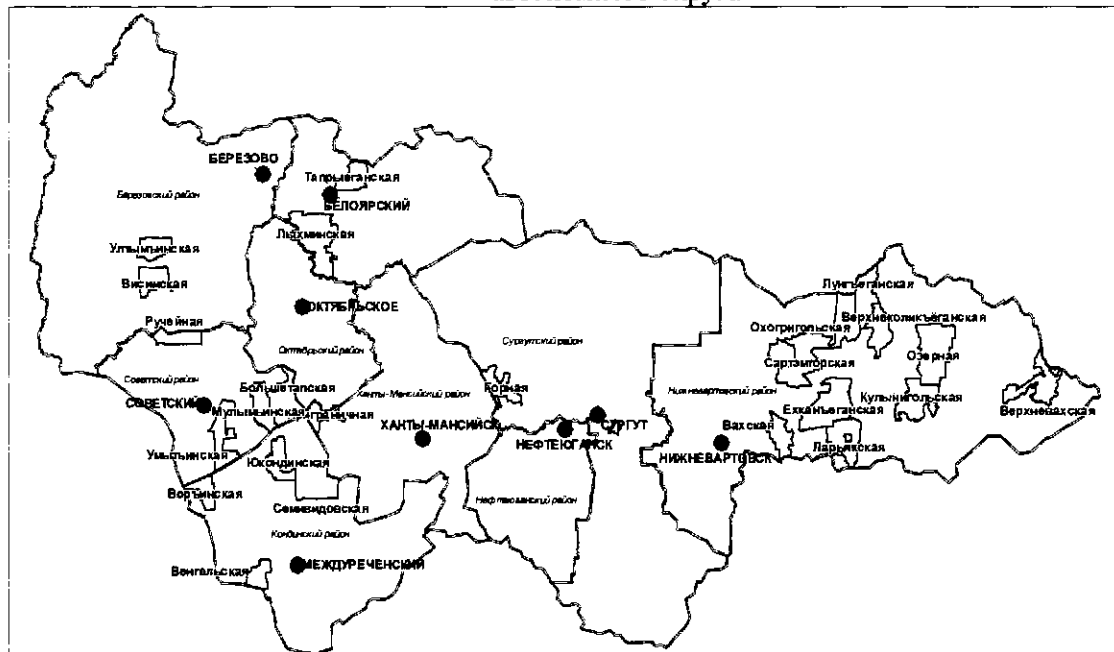


Таблица 6.24  
Границы проектируемых общедоступных охотничьих угодий

№	Наименование охотничьего угодья	Описание границ	Площадь, га
1	Березовское 1	Северная: от северной точки квартала 1 Березовского лесничества Саранпаульского участкового лесничества по административной границе автономного округа с Ямало-Ненецким автономным округом до северо-восточной точки квартала 146 Березовского лесничества Саранпаульского участкового лесничества.	1824692
		Восточная: от северо-восточной точки квартала 146 Березовского лесничества Саранпаульского участкового лесничества до юго-восточной точки квартала 1064 Березовского лесничества Саранпаульского участкового лесничества, по северной границе угодья запрет охоты, до юго-западной точки квартала 1552 Березовского лесничества Саранпаульского участкового лесничества, по восточной, северной, западной границе закрепленных охотничьих угодий (далее – ЗОУ) НО КМНС «Межи» до квартала 1694 Березовского лесничества Саранпаульского участкового лесничества, по западной и южной границе ТТП № Б-18 до квартала 184 Березовского лесничества Сосьвинского участкового лесничества, по восточной границе кварталов 184, 255, 323 Березовского лесничества Сосьвинского участкового лесничества, по южной границе квартала 323 Березовского лесничества Сосьвинского участкового лесничества, по восточной границе кварталов 322, 458 Березовского лесничества Сосьвинского участкового лесничества до ТТП № Б-10, по северной границе ТТП № Б-10, далее по северной и западной границе ТТП № Б-2, по западной границе ТТП № Б-10 до квартала 749 Березовского лесничества Сосьвинского участкового лесничества, по западной границе ЗОУ ЗАО «Березовский коопзверопромхоз» до юго-западной точки квартала 808 Березовского лесничества Сосьвинского участкового лесничества.	
		Южная: от юго-западной точки квартала 808 Березовского лесничества Сосьвинского участкового лесничества по северной границе ТТП № Б-11, по восточной границе ЗОУ НОКМНС «Сосьва», до юго-западной точки квартала 786 Березовского лесничества Сосьвинского участкового лесничества.	
		Западная: от юго-западной точки квартала 786 Березовского лесничества Сосьвинского участкового лесничества, по восточной границе ЗОУ НОКМНС «Сосьва», по южной границе квартала 1630 Березовского лесничества Сосьвинского участкового лесничества, по северной границе ТТП № Б-1 по южной границе квартала 1481 Березовского лесничества Сосьвинского участкового лесничества, по административной границе автономного округа с Республикой Коми до северной точки квартала 1 Березовского лесничества Саранпаульского участкового лесничества.	
		Исключить из границ общедоступного охотничьего угодья ООПТ памятник природы регионального значения «Лешак-Щелья», ЗОУ ОКМНС «Турупья»	
2	Березовское 2	Северная: от северо-западной точки квартала 1129 Березовского лесничества Сосьвинского участкового лесничества по южной границе ЗОУ ООО «Община Кимкьясуй», далее по южной границе ТТТ № Б-11, по западной, южной и восточной границе ТТТ № Б-4, далее по восточной границе ТТП № Б-11, далее по восточной границе ЗОУ ООО «Община Кимкьясуй», далее по южной и восточной границе ЗОУ ЗАО «Березовский коопзверопромхоз», далее по южной и восточной границе ЗОУ ООО «Северная Сосьва» до северо-западной точки квартала 75 Березовского лесничества Березовского участкового лесничества, далее по административной границе автономного округа с Ямало-Ненецким автономным округом до границы ЗОУ ИП Козловский А.В., далее по западной, южной и восточной границе ЗОУ ИП Козловский А.В., далее по северной границе кварталов 7-9 Березовского	3690999

		<p>лесничества Березовского участкового лесничества до северо-восточной точки квартала 9 Березовского лесничества Березовского участкового лесничества.</p> <p>Восточная: от северо-восточной точки квартала 9 Березовского лесничества Березовского участкового лесничества, по западной границе Водно-болотного угодья «Нижнее Двубье», далее по административной границе Березовского района с Белоярским районом, далее по административной границе Березовского района с Октябрьским районом до юго-восточной точки квартала 1281 Березовского лесничества Березовского участкового лесничества.</p> <p>Южная: от юго-восточной точки квартала 1281 Березовского лесничества Березовского участкового лесничества по административной границе Березовского района с Советским районом, далее по восточной, северной, западной границе ООПТ Малая Сосьва, далее по южной границе кварталов 537-535, 557, 552 Няксимвольского лесничества Хуранского участкового лесничества Хуранского урочища, далее по восточной, северной, западной границе ЗОУ ЗАО «Березовский коопзверопромхоз», далее по восточной, северной, западной границе ЗОУ ИП Трускова Н.С., далее по южной границе кварталов 446-443, 474, 473, 501, 524 Няксимвольского лесничества Хуранского участкового лесничества Акрышского урочища, далее по восточной и северной границе ТТП № Б-19, по восточной, северной, западной границе ТТП № Б-5, по восточной, северной, западной границе ТТП № Б-6, по северной, западной границе ТТП № Б-14, по восточной границе кварталов 11, 34, 68 Няксимвольского лесничества Няксимвольского участкового лесничества Березовского урочища, по южной границе кварталов 68, 67 Няксимвольского участкового лесничества Березовского урочища, по восточной границе кварталов 96, 126 Няксимвольского участкового лесничества Березовского урочища, по южной границе кварталов 129-123 до юго-западной точки квартала 123 Няксимвольского участкового лесничества Березовского урочища.</p> <p>Западная: от юго-западной точки квартала 123 Няксимвольского участкового лесничества Березовского урочища по административной границе автономного округа со Свердловской областью до северо-западной точки квартала 1129 Березовского лесничества Сосьвинского участкового лесничества.</p> <p>Исключить из границ общедоступного охотничьего угодья: государственный природный заказник регионального значения «Вогулка», зеленую зону, земли населенных пунктов: Приполярный, Хулимсунт, Шайтанка, Ванзетур, Игрим, Анесва, Светлый, территории ТТП № Б-9, ТТП № Б-3, ТТП № Б-12, ТТП № Б-16, ТТП № Б-20, ТТП № Б-21, перспективные охотугодья Висимская и Ултымьинская</p>	
3	Белоярское 1	<p>Северная: от северо-западной точки квартала 5 Белоярского лесничества Полноватского участкового лесничества Полноватского урочища по границе Белоярского района с Ямало-Ненецким автономным округом до северо-восточной точки квартала 34 Полноватского участкового лесничества Полноватского урочища.</p> <p>Восточная: от северо-восточной точки квартала 34 Полноватского участкового лесничества Полноватского урочища по восточной границе кварталов 34, 46, 64, 73, 94, 114, 132, 149 Полноватского участкового лесничества Полноватского урочища до точки с координатами X 64° 17' 2.274" и Y 66° 50' 46.0032".</p> <p>Южная: от точки с координатами X 64° 17' 2.274" и Y 66° 50' 46.0032" по северной границе ТТП № БЯ-1, ТТП № БЯ-6, по восточной, северной границе ТТП № БЯ-3 до юго-западной точки квартала 133 Полноватского участкового лесничества Полноватского урочища.</p> <p>Западная: от юго-западной точки квартала 133 Полноватского участкового лесничества Полноватского урочища по восточной границе водно-болотного угодья «Нижнее Двубье», далее по восточной границе зоны охраны «Ванзеватская», по восточной границе ТТП № БЯ-4 до северо-западной точки квартала 5 Полноватского участкового лесничества Полноватского урочища</p>	100995

4	Белоярское 2	Северная: от северо-западной границы ТТП № БЯ-22, далее по границе водно-болотного угодья «Нижнее Двубоье», далее по границе ТТП № БЯ-8, далее по южной границе ТТП № БЯ-12, далее по западной границе ТТП № БЯ-21, далее по западной, южной, восточной границе ТТП № БЯ-32, далее по южной границе ТТП № БЯ-21, далее по южной границе ТТП № БЯ-20 до квартала 168 Белоярского лесничества Казымского участкового лесничества Казымского урочища, далее по границе Белоярского района с Ямало-Ненецким автономным округом до квартала 178 Казымского участкового лесничества Казымского урочища, до точки с координатами X 64° 3' 39.87" и Y 67° 42' 22.6476".	940363
		Восточная: от точки с координатами X 64° 3' 39.87" и Y 67° 42' 22.6476" по границе государственного природного заказника регионального значения «Сорумский», далее по западной границе ТТП № БЯ-17, далее по западной границе ТТП № БЯ-13 до границы квартала 2369 Казымского участкового лесничества Казымского урочища до точки с координатами X 62° 58' 18.552" и Y 68° 33' 40.5792".	
		Южная: от точки с координатами X 62° 58' 18.552" и Y 68° 33' 40.5792" по административной границе Белоярского района с Ханты-Мансийским районом до юго-западной точки квартала 2610 Белоярского лесничества Лыхминского участкового лесничества, по восточной, северной, южной границе ЗАО ООО «Клады Сибири», далее по административной границе Белоярского района с Октябрьским районом, до юго-восточной точки квартала 2509 Белоярского лесничества Лыхминского участкового лесничества	
		Западная: от юго-восточной точки квартала 2509 Белоярского лесничества Лыхминского участкового лесничества, далее по границе Белоярского района с Октябрьским районом, далее по границе ТТП № БЯ-29, далее по границе Белоярского района с Октябрьским районом, далее по границе ТТП № БЯ-7, включая русло реки Горная Обь, далее по границе ТТП № БЯ-9, далее по границе ТТП № БЯ-10, далее по границе ТТП № БЯ-7, включая русло реки Тоготская Обь, далее по границе ТТП № БЯ-8, далее по границе ТТП № БЯ-22 до северо-западной границы ТТП № БЯ-22.	
		Исключить из границ общедоступного охотничьего угодья земли населенных пунктов: Белоярский, Полноват, Верхнеказымский, Казым, Лыхма, территорию ТТП № БЯ-27, ТТП № БЯ-25, ТТП № БЯ-24, ТТП № БЯ-11 ТТП № БЯ-31	
5	Белоярское 3	Северная: от северо-западной точки квартала 616 Белоярского лесничества Казымского участкового лесничества Казымского урочища по границе ООПТ государственного природного заказника регионального значения Сорумский, по южной границе ТТП № БЯ-23 до квартала № 620 Казымского участкового лесничества Казымского урочища.	20540
		Восточная: от квартала № 620 Казымского участкового лесничества Казымского урочища по западной границе ТТП № БЯ-13 до северной границы квартала № 868 Казымского участкового лесничества Казымского урочища.	
		Южная: от северной границы квартала № 868 Казымского участкового лесничества, по границе ТТП № БЯ-13, далее по границе ТТП № БЯ-19 до южной границы квартала № 865 Казымского участкового лесничества.	
		Западная: от южной границы квартала № 865 Казымского участкового лесничества по границе ТТП № БЯ-19, далее по восточной границе ТТП № БЯ-17, далее по границе ТТП № БЯ-23 до северо-западной точки квартала 616 Казымского участкового лесничества Казымского урочища	
6	Белоярское 4	Северная: от северной границы квартала 38 Казымского участкового лесничества Казымского урочища по административной границе Белоярского района с Ямало-Ненецким автономным округом до северо-восточной точки квартала 33 Казымского участкового лесничества Казымского урочища.	816491
		Восточная: от северо-восточной точки квартала 33 Казымского участкового лесничества Казымского урочища по границе ООПТ природного парка «Нумто», далее по западной границе ТТП № БЯ-33, далее по южной границе ТТП № БЯ-18, далее по границе	

		<p>природного парка «Нумто» до южной границы квартала 1801 Казымского участкового лесничества Казымского урочища.</p> <p>Южная: от южной границы квартала 1801 Казымского участкового лесничества Казымского урочища далее по административной границе Белоярского района с Сургутским районом до северной границы квартала 2385 Казымского участкового лесничества Казымского урочища.</p> <p>Западная: от северной границы квартала 2385 Казымского участкового лесничества Казымского урочища по восточной границе ТТП № БЯ-13, далее по восточной границе ТТП № БЯ-23, далее по восточной границе ТТП № БЯ-26, далее по восточной границе ООПТ государственного природного заказника регионального значения «Сорумский» до северной границы квартала 38 Казымского участкового лесничества Казымского урочища.</p> <p>Исключить из границ общедоступного охотничьего угодья земли населенных пунктов: Сорум, Сосновка, Юильск, территорию ТТП № БЯ-28</p>	
7	Белоярское 5	<p>Северная: от северной точки квартала 150 Белоярского лесничества Полноватского участкового лесничества Полноватского урочища, по границе Водно-болотного угодья «Нижнее Двубье» до юго-западной точки квартала 134 Полноватского участкового лесничества Полноватского урочища.</p> <p>Восточная: от юго-западной точки квартала 134 Полноватского участкового лесничества Полноватского урочища по западной границе ТТП № БЯ-3, ТТП № БЯ-6, по северной границе ТТП № БЯ-21 до северо-восточной точки квартала 361 Полноватского участкового лесничества Полноватского урочища.</p> <p>Южная: от северо-восточной точки квартала 361 Полноватского участкового лесничества Полноватского урочища по северной границе ТТП № БЯ-21, по северной границе ТТП № БЯ-12 до юго-западной точки квартала 319 Полноватского участкового лесничества Полноватского урочища.</p> <p>Западная: от юго-западной точки квартала 319 Полноватского участкового лесничества Полноватского урочища по восточной границе ТТП № БЯ-12, по восточной границе водно-болотного угодья Нижнее Двубье до северной точки квартала 150 Полноватского участкового лесничества Полноватского урочища</p>	58013
8	Кондинское 1	<p>Северная: от северо-западной точки квартала 38 Урайского лесничества Верхне-Кондинского участкового лесничества Верхне-Кондинского урочища по административной границе Кондинского района с Советским районом, до северо-восточной точки квартала 1 Урайского лесничества Учинского участкового лесничества Луговского урочища.</p> <p>Восточная: от северо-восточной точки квартала 1 Урайского лесничества Учинского участкового лесничества Луговского урочища по границе Кондинского района с Ханты-Мансийским районом, далее по границе ЗОУ родовая община «Карым», далее по границе ТТП № К-13, далее по границе ТТП № К-20, далее по границе Кондинского района с Ханты-Мансийским районом, далее по границе ЗОУ НОКМНС «Кама», далее по границе ТТП № К-26, далее по границе ТТП № К-17, далее по границе ЗОУ ПО КМНС «Кама», далее по восточной границе кварталов 398, 421, 447, 651, 652 до юго-восточной точки квартала 652 Болчаровского участкового лесничества Болчаровского урочища.</p> <p>Южная: от юго-восточной точки квартала 652 Болчаровского участкового лесничества Болчаровского урочища по административной границе Кондинского района с Тюменской областью до юго-западной точки квартала № 532 Кондинского лесничества Кондинского урочища, далее по восточной, северной, западной границе ЗОУ общины СНО «Глухарь» до восточной точки квартала № 279 Морткинского лесничества Ямкинского урочища, далее по административной границе Кондинского района с Тюменской областью, до юго-восточной точки квартала № 358 Кондинского лесничества Куминского лесничества.</p> <p>Западная: от юго-восточной точки квартала № 358 Кондинского лесничества Куминского лесничества по административной</p>	3776748

		<p>границе Кондинского района с Тюменской областью, далее по административной границе Кондинского района с Свердловской областью до южной границы квартала 160 Кондинского лесничества Морткинского участкового лесничества Междуреченского урочища, далее по восточной и северной границе ЗОУ СНО «Глухарь», далее от квартала 114 Урайского участкового лесничества Урайского урочища, по административной границе Кондинского района с Свердловской областью до квартала 10 Урайского участкового лесничества Урайского урочища, далее по восточной границе ЗОУ СНО «Глухарь», по восточной и северной границе ЗОУ СНО «Ворыньская», далее по западной границе кварталов 59, 38 до северо-западной точки квартала 38 Верхне-Кондинского участкового лесничества Верхне-Кондинского урочища.</p>	
		<p>Исключить из границ общедоступного охотничьего угодья земли населенных пунктов: Урай, Лиственничный, Мортка, Мулымья, Назарово, Половинка, Сотник, Старый, Катмыш, Супра, Ушья, Чангырья, Шаим, Шугур, Ягодный, Леуши, Междуреченский, Куминский, Юмас, Ямки, Ильичевка, Кондинское, Никулкина, Болчары, Дальний, Карым, Луговой, территории ТТП № К-12, ТТП № К-13, ТТП № К-15, ТТП № К-16, ТТП № К-21, ТТП № К-22, ТТП № К-28, ТТП № К-30, ТТП № К-4, ТТП № К-6, ТТП № К-9, ТТП № К-1, ТТП № К-5, ТТП № К-8, ТТП № К-31, ТТП № К-23, ТТП № К-3, ТТП № К-2, ТТП № К-34, ТТП № К-27, ТТП № К-19, ТТП № К-35, ТТП № К-29, ТТП № К-14, ТТП № К-24, ТТП № К-18, ТТП № К-10, ТТП № К-11, ТТП № К-32, закрепленное охотничье угодье: община коренных малочисленных народов Севера «Красный Яр», сельскохозяйственная национальная община «Глухарь», зеленую зону пгт. Кондинское, общедоступное охотугодье Кондинское 2, государственный природный заказник регионального значения «Куминский»</p>	
9	Кондинское 2	<p>Северная: от северо-западной точки квартала 180 Кондинского лесничества Морткинского участкового лесничества Ямкинского урочища по северной границе кварталов 180-183 Ямкинского урочища до северо-восточной точки квартала 183 Ямкинского урочища.</p> <p>Восточная: от северо-восточной точки квартала 183 Ямкинского урочища по восточной границе кварталов 183, 199 Морткинского участкового лесничества Ямкинского урочища, по южной границе кварталов 199-197 Морткинского участкового лесничества Ямкинского урочища, по восточной границе квартала 211 Морткинского участкового лесничества Ямкинского урочища, по северной границе кварталов 224-227 Морткинского участкового лесничества Ямкинского урочища, по восточной границе квартала 227 Морткинского участкового лесничества Ямкинского урочища, по северной границе кварталов 548 Кондинского участкового лесничества Кондинского урочища, по северной, восточной, южной границе квартала 549 Кондинского участкового лесничества Кондинского урочища, по восточной и южной границе квартала 55 Кондинского участкового лесничества Кондинского урочища, по восточной границе до юго-восточной точки квартала 263 Морткинского участкового лесничества Ямкинского урочища.</p> <p>Южная: от юго-восточной точки квартала 263 Морткинского участкового лесничества Ямкинского урочища по южной границе кварталов 263, 274 до юго-западной точки квартала 274 Морткинского участкового лесничества Ямкинского урочища.</p> <p>Западная: от юго-западной точки квартала 274 Морткинского участкового лесничества Ямкинского урочища по западной границе квартала 247 Морткинского участкового лесничества Ямкинского урочища, по южной и западной границе квартала 262 Морткинского участкового лесничества Ямкинского урочища, по южной границе кварталов 246-239 Морткинского участкового лесничества Ямкинского урочища, по западной и северной границе квартала 239 Морткинского участкового лесничества Ямкинского урочища, по северной границе квартала 240 Морткинского участкового лесничества Ямкинского урочища, по западной границе кварталов 229, 219, 218 Морткинского участкового лесничества Ямкинского урочища, по западной и северной границе квартала 207 Морткинского участкового лесничества Ямкинского урочища, по северной границе кварталов 208-210</p>	61941

		Морткинского участкового лесничества Ямкинского урочища, по западной границе кварталов 196, 180 до северо-западной точки квартала 180 Морткинского участкового лесничества Ямкинского урочища	
10	Кондинское 3	Северная: от северо-западной точки квартала 3 Болчаровского участкового лесничества Болчаровского урочища по границе Кондинского района с Ханты-Мансийским районом до северной точки квартала 1 Болчаровского участкового лесничества Болчаровского урочища.	7864
		Восточная: от северной точки квартала 1 по восточной границе квартала 1 Болчаровского участкового лесничества, по границе Кондинского района с Ханты-Мансийским районом.	
		Южная: от границы Кондинского района с Ханты-Мансийским районом по границе ЗОУ НО КМНС «Кама» до юго-западной точки квартала 3 Болчаровского участкового лесничества.	
		Западная: по западной границе квартала 3 Болчаровского участкового лесничества Болчаровского урочища	
11	Кондинское 4	Северная: от северо-западной точки квартала 109 Болчаровского участкового лесничества Болчаровского урочища по северной границе кварталов 109, 110 Болчаровского участкового лесничества Болчаровского урочища до северо-восточной точки квартала 110 Болчаровского участкового лесничества Болчаровского урочища.	14023
		Восточная: от северо-восточной точки квартала 110 Болчаровского участкового лесничества Болчаровского урочища по границе Кондинского района с Ханты-Мансийским районом до юго-восточной точки квартала 169 Болчаровского участкового лесничества Болчаровского урочища.	
		Южная: от юго-восточной точки квартала 169 Болчаровского участкового лесничества Болчаровского урочища по южной границе кварталов 169, 168 Болчаровского участкового лесничества Болчаровского урочища, до оз. Межевой Сор.	
		Западная: от оз. Межевой Сор по западной границе кварталов: 168, 145, 127, 109 до северо-западной точки квартала 109 Болчаровского участкового лесничества Болчаровского урочища	
12	Кондинское 5	В пределах кварталов 362, 363, 364 Карымского участкового лесничества Карымского урочища	2515
13	Кондинское 6	В пределах кварталов 184, 257 Карымского участкового лесничества Карымского урочища	3277
14	Октябрьское 1	Северная: от северо-восточной точки квартала 106 Октябрьского лесничества Ун-Юганского участкового лесничества Ун-Юганского урочища по северной границе ЗОУ ООО «Унторское охотничье хозяйство», далее по южной границе земли населенных пунктов г. Нягань, далее по западной границе ЗОУ ООО «Туега», далее по западной границе ТТП № О-33, далее по западной, южной, восточной границе ТТП № О-42, далее по южной границе ТТП № О-33 по границе Водно-болотного угодья «Верхнее Двубье» до точки с координатами X 61° 50' 30.2784" и Y 67° 6' 3.6648".	440862
		Восточная: от точки с координатами X 61° 50' 30.2784" и Y 67° 6' 3.6648 по границе Водно-болотного угодья «Верхнее Двубье», далее по северной, западной границе ТТП № О-46, по западной и южной границе ТТП № О-44, далее по южной границе ТТП № О-35, далее по границе Водно-болотного угодья «Верхнее Двубье», далее по западной границе ТТП № О-37, ТТП № О-38, далее по северной границе ЗОУ ООО «Обское», далее по северной, западной и южной границе ТТП № О-41, далее по южной границе ЗОУ ООО «Обское» до юго-восточной точки квартала 335 Октябрьского лесничества Ендырского участкового лесничества Ендырского урочища.	
		Южная: от юго-восточной точки квартала 335 Ендырского участкового лесничества Ендырского урочища по границе Октябрьского района с Ханты-Мансийским районом, по южной границе кварталов 335, 334, 361, 384, 405, 440-438 Ендырского участкового лесничества Ендырского урочища, по западной границе квартала 436 Ендырского участкового лесничества	

		<p>Ендырского урочища, далее по южной, восточной, северной границе ТТП № О-53, далее по западной границе квартала 354 Ендырского участкового лесничества Ендырского урочища, далее по южной, восточной и северной границе ТТП № О-45, далее по северной границе зоны охраны «Южная» до юго-западной точки квартала 426 Ендырского участкового лесничества Ендырского урочища.</p> <p>Западная: от юго-западной точки квартала 426 Ендырского участкового лесничества Ендырского урочища, по административной границе Октябрьского района с Советским районом до северо-западной точки квартала 286 Ун-Юганского участкового лесничества Ун-Юганского урочища, далее по южной, восточной и северной границе ТТП № О-1, далее по административной границе Октябрьского района с Советским районом до северо-восточной точки квартала 106 Ун-Юганского участкового лесничества Ун-Юганского урочища.</p> <p>Исключить из границ общедоступного охотничьего угодья: территорию ТТП №О-43, ТТП №О-40, земли населенных пунктов: Уньюган, Пальяново, Талинка</p>	
15	Октябрьское 2	<p>Северная: от западной границы квартала № 170 Ендырского участкового лесничества Ендырского урочища по границе ТТП № - 38, далее по границе Водно-болотного угодья «Верхнее Двубье» до северо-восточной точки квартала № 174 Ендырского участкового лесничества Ендырского урочища.</p> <p>Восточная: от северо-восточной точки квартала № 174 Ендырского участкового лесничества Ендырского урочища по границе Водно-болотного угодья «Верхнее Двубье», далее по северной, западной и южной границе ТТП № О-54 до северо-восточной точки квартала 433 Ендырского участкового лесничества Ендырского урочища.</p> <p>Южная: северо-восточной точки квартала 433 Ендырского участкового лесничества Ендырского урочища по границе Октябрьского района с Ханты-Мансийским районом, далее по южной границе до юго-западной точки квартала № 278 Ендырского участкового лесничества Ендырского урочища.</p> <p>Западная: по западной границе квартала 278, 246 Ендырского участкового лесничества Ендырского урочища, далее по северной границе кварталов 246, 247 Ендырского участкового лесничества Ендырского урочища, далее по западной границе квартала 216 Ендырского участкового лесничества Ендырского урочища, далее по северной границе кварталов 174-170 Ендырского участкового лесничества Ендырского урочища, по западной границе квартала № 170 Ендырского участкового лесничества</p>	10926
16	Октябрьское 3	<p>В пределах квартала № 38 Ендырского участкового лесничества Ендырского урочища. Восточная: по границе водно-болотного угодья «Верхнее Двубье».</p> <p>Южная: по северной границе ТТП № О-44.</p> <p>Западная: по восточной границе ТТП № О-46</p>	101
17	Октябрьское 4	<p>Северная: от северо-западной точки по северной границе квартала 44 Ендырского участкового лесничества Лорбинского урочища по западной границе квартала 32 Обского участкового лесничества Пойменного урочища, далее по границе Водно-болотного угодья «Верхнее Двубье» до северной границы ТТП № О-48.</p> <p>Восточная: от северной границы ТТП № О-48 по западной границе ТТП № О-48, далее по ЗОУ ООО «Туега» по кварталу 62 Ендырского участкового лесничества Лорбинского урочища до юго-восточной точки квартала 61 Ендырского участкового лесничества Лорбинского урочища.</p> <p>Западная: юго-восточной точки квартала 61 Ендырского участкового лесничества Лорбинского урочища по границе ЗОУ ООО «Туега» в кварталах 55, 43 Ендырского участкового лесничества Лорбинского урочища до северо-западной точки квартала 44 Ендырского участкового лесничества Лорбинского урочища</p>	3630

18	Октябрьское 5	В пределах кварталов: 35-40, 50-52, 56, 57, 65-67 Октябрьского лесничества Ендырского участкового лесничества Лорбинского урочища	15629
19	Октябрьское 6	В пределах квартала 32 Октябрьского лесничества Обского участкового лесничества Пойменного урочища. Граничит с запада с ТТП № О-10, с востока с водно-болотным угодьем «Верхнее Двубье»	223
20	Октябрьское 7	В пределах кварталов 16, 140, 141 Ендырского участкового лесничества Лорбинского урочища	9511
21	Октябрьское 8	Северная: от северо-западной точки квартала 20 по северной границе кварталов 20, 21, 22, 44 Октябрьского участкового лесничества Октябрьского урочища, далее по западной границе ТТП № О-24, далее по западной, южной и восточной границе ТТП № О-27, далее по южной и восточной границе ТТП № О-24, далее по северной границе кварталов 89-94 Обского участкового лесничества Обского урочища до юго-восточной точки квартала 94 Обского участкового лесничества Обского урочища.	314085
		Восточная: от юго-восточной точки квартала 94 Обского участкового лесничества Обского урочища по границе Октябрьского района с Ханты-Мансийским районом до квартала 192 Обского участкового лесничества Больше-Леушинского урочища, далее по границе ЗОУ ИП Першин А.П. до квартала 276 Больше-Леушинского урочища, далее по западной и южной границе ТТП № О-29, далее по границе ЗОУ ИП Першин А.П., далее по границе Октябрьского района с Ханты-Мансийским районом до юго-восточной точки квартала 220 Обского участкового лесничества Ханты-Мансийского урочища.	
		Южная: юго-восточной точки квартала 220 Обского участкового лесничества Ханты-Мансийского урочища до юго-западной точки квартала 273 Обского участкового лесничества Ханты-Мансийского урочища.	
		Западная: от юго-западной точки квартала 273 Обского участкового лесничества Ханты-Мансийского урочища по восточной границе водно-болотного угодья «Верхнее Двубье» до земли пгт. Октябрьское, далее по границе зеленой зоны пгт. Октябрьское в кварталах 196-199, 216, 193 Октябрьского участкового лесничества Октябрьского урочища, далее по южной границе ЗОУ ООО «Национальная община Ланги», далее по южной границе ТТП № О-8, ТТП № О-9, по южной и восточной границе ТТП № О-11, по восточной границе ТТП № О-5 до северо-западной точки квартала 20 Октябрьского участкового лесничества Октябрьского урочища.	
		Исключить из границ общедоступного охотничьего угодья территории: ТТП № О-21, ТТП № О-22, ТТП № О-23, ТТП № О-25, ТТП № О-26, ТТП № О-28, земли населенных пунктов: Большой Атлым, Малый Атлым, Кормужиханка, Большой Камень, Заречный, Комсомольский, Большие Леуши, Карымкары, Горнореченск	
22	Октябрьское 9	Северная: от северо-западной точки по северной границы квартала 19 Октябрьского лесничества Перегребинского участкового лесничества Перегребинского урочища, далее по западной, южной и восточной границе ТТП № О-16, далее по границе Октябрьского района с Березовским районом, далее по границе ЗОУ общественное объединение «Октябрьская районная общественная организация охотников и рыболовов», по западной границе ТТП № О-15, далее по западной и южной границе ЗОУ общественное объединение «Октябрьская районная общественная организация охотников и рыболовов», далее по границе ЗОУ Октябрьского района № 1, по северной границе кварталов 108-110 до северо-восточной точки квартала 110 Перегребинского участкового лесничества Перегребинского урочища.	287160
		Восточная: от северо-восточной точки квартала 110 Перегребинского участкового лесничества Перегребинского урочища, по западной и южной границе ТТП № О-19, по границе земли д. Чемаши, по западной границе ЗОУ ООО «Национальная община Ланги», далее по западной границе ТТП № О-3, далее по ЗОУ ООО «Национальная община Ланги», далее по северной и западной границе ТТП № О-51, далее по ЗОУ ООО «Национальная община Ланги», далее по границе Зеленая зона пгт.	

		<p>Октябрьское, далее по границе Водно-болотного угодья «Верхнее Двубье», далее по ЗОУ общественное объединение «Октябрьская районная общественная организация охотников и рыболовов», по границе ТТП № О-4, ТТП № О-11 до пересечения с землями г. Нягань.</p> <p>Южная: по северной границе земли г. Нягань до южной границы квартала 48 Няганьского участкового лесничества Няганьского урочища, далее по восточной и северной границе ЗОУ ООО «Унторское охотничье хозяйство» до юго-западной точки квартала 84 Няганьского участкового лесничества Сергинского урочища.</p> <p>Западная: от юго-западной точки квартала 84 Няганьского участкового лесничества Сергинского урочища по западной границе кварталов: 84, 25, 26 Няганьского участкового лесничества Сергинского урочища, далее по южной, восточной и северной границе ООПТ государственного природного заказника регионального значения «Унторский», далее по восточной границе ТТП № О-2, ТТП № О-20, далее по границе Октябрьского района с Березовским районом до северо-западной точки квартала 19 Перегребинского участкового лесничества Перегребинского урочища.</p> <p>Исключить из границ общедоступного охотничьего угодья территории: ТТП № О-14, ТТП № О-17, земли населенных пунктов: Перегребное, Шеркалы, Приобье, Андра, Сергино, Нижние Нарыкары, Верхние Нарыкары, Язовка</p>	
23	Октябрьское 10	В пределах кварталов 76-81 Перегребинского участкового лесничества Перегребинского урочища. Северная и восточная граница проходит по границе Октябрьского района с Березовским районом. Южная и западная граница проходит по ТТП № О-19	4843
24	Октябрьское 11	В пределах кварталов 169, 198, 199 Перегребинского участкового лесничества Белоярского урочища. Северная, восточная, южная граница проходит по границе Октябрьского района с Березовским районом. Западная граница проходит по ТТП № О-18	1888
25	Октябрьское 12	В пределах кварталов 3, 6 Перегребинского участкового лесничества Пойменного урочища. В пойме реки Горная Обь на севере от границы Октябрьского района с Белоярским районом, с востока и запада по границе ТТП № О-18 на юге до границы с защитным участком Октябрьское	2539
26	Октябрьское 13	В пределах квартала 5 Перегребинского участкового лесничества Пойменного урочища, по протоке Карамышпосл. Восточная и южная граница проходят по ЗОУ общественное объединение «Октябрьская районная общественная организация охотников и рыболовов». Северная и западная граница проходят по ТТП № О-15	274
27	Октябрьское 14	В пределах кварталов 11-17, 546 Октябрьского участкового лесничества Октябрьского урочища. Северная граница проходит по границе Октябрьского района с Белоярским районом. Восточная и южная граница проходят по границе ТТП № О-11. Западная граница проходит по ЗОУ ООО «Национальная община Лангки»	4131
28	Советское 1	<p>Северная: от юго-восточной точки квартала 151 Советского лесничества Таёжного участкового лесничества Свердловского урочища по границе Советского района с Березовским районом до квартала 530 Таёжного участкового лесничества Тапсуйского урочища, далее по южной границе ТТП № СВ-4, по границе Советского района с Березовским районом до квартала 520 Таёжного участкового лесничества Тапсуйского урочища, далее по границе ЗОУ Межрегиональная общественная организация Военно-охотничье общество Уральского военного округа, далее по части северной, западной, южной границе ТТП № СВ-1, далее по северной границе кварталов 1, 2 Советского лесничества Таёжного участкового лесничества, далее по южной и восточной границе ЗОУ ООО «Газпром трансгаз Югорск» («Тюментрансгаз»), далее по границе Советского района с Березовским районом до северо-восточной точки квартала 562 Узюм-Юганского урочища Торского участкового лесничества Советского лесничества.</p> <p>Восточная: от северо-восточной точки квартала 562 Узюм-Юганского урочища Торского участкового лесничества Советского лесничества по западной и южной границе охранной зоны ГПЗ «Малая Сосьва», далее по границе ГПЗ «Малая Сосьва» до квартала 227 Самзасского урочища Самзасского участкового лесничества Советского лесничества, далее по границе Советского района с</p>	1495348

		<p>Октябрьским районом до квартала 236 Самзасского участкового лесничества Самзасского урочища, далее по западной, южной, восточной границе ЗОУ ООО «Приобское рыбное хозяйство», далее по границе Советского района с Октябрьским районом до юго-восточной точки квартала 193 Мулымского участкового лесничества Советского лесничества.</p> <p>Южная: от юго-восточной точки квартала 193 Советского лесничества Мулымского участкового лесничества по границе Советского района с Кондинским районом до юго-западной точки квартала 38 Картопского участкового лесничества Супринского урочища, далее по восточной границе ЗОУ ООО «Зеленый лес», по восточной и северной границе ЗОУ ООО «Тугринское охотничье хозяйство», по северной границе ЗОУ ИП Петров Д.А., по северной границе земель пгт. Зеленоборск, по северной и западной границе ООПТ государственного природного заказника федерального значения «Верхне-Кондинский», далее по северной границе земель населенных пунктов: г. Советский, г. Югорск, Пионерское, Малиновский, далее по западной границе ООПТ государственного природного заказника федерального значения «Верхне-Кондинский», по северной границе ЗОУ ООО «Цель» до юго-восточной точки квартала 120 Пионерского участкового лесничества Пионерского урочища.</p> <p>Западная: от юго-западной точки квартала 120 Пионерского участкового лесничества Пионерского урочища по границе Октябрьского района с Свердловской областью до юго-восточной точки квартала 151 Советского лесничества Таёжного участкового лесничества Свердловского урочища.</p> <p>Исключить из границ общедоступного охотничьего угодья территории: ТТП № СВ-1, ТТП № СВ-2, ТТП № СВ-3, зеленой зоны п.г.т. Агириш, земли населенных пунктов: Юбилейный, Коммунистический, Таёжный, Агириш, Алябьевский.</p>	
29	Советское 2	<p>Северная: от северо-западной точки квартала 158 Зеленоборского участкового лесничества Зеленоборского урочища по северной границе кварталов 158-164 до юго-восточной точки квартала 164 Зеленоборского участкового лесничества Зеленоборского урочища.</p> <p>Восточная: от юго-восточной точки квартала 164 Зеленоборского участкового лесничества Зеленоборского урочища по западной границе ЗОУ ООО «Тугринское охотничье хозяйство», по северной и западной границе ЗОУ ООО «Зеленый лес», по северной и западной границе ЗОУ Межрегиональная общественная организация Военно-охотничье общество Уральского военного округа, по южной границе ЗОУ ООО «Зеленый лес» до юго-восточной точки квартала 142 Картопского участкового лесничества Супринского урочища.</p> <p>Южная: от юго-восточной точки квартала 142 Картопского участкового лесничества Супринского урочища по границе Советского района с Кондинским районом до юго-западной точки квартала 223 Арантурского участкового лесничества Арантурского урочища.</p> <p>Западная: от юго-западной точки квартала 223 Арантурского участкового лесничества Арантурского урочища по восточной границе ООПТ государственного природного заказника федерального значения «Верхне-Кондинский» до северо-западной точки квартала 158 Зеленоборского участкового лесничества Зеленоборского урочища</p>	268163
30	Советское 3	<p>Северная: от северо-западной границы квартала 159 Самзасского участкового лесничества Самзасского урочища по северной границе Советского района с Березовским районом до северо-восточной точки квартала 164 Самзасского участкового лесничества Самзасского урочища.</p> <p>Восточная: от северо-восточной точки квартала 164 Самзасского участкового лесничества Самзасского урочища по границе Советского района с Октябрьским районом до южной точки квартала 224 Самзасского участкового лесничества Самзасского урочища.</p>	19332

		Южная: от южной точки квартала 224 Самзасского участкового лесничества Самзасского урочища по западной границе квартала 224, далее по южной границе кварталов 220, 219 Самзасского участкового лесничества Самзасского урочища до юго-западной точки квартала 219 Самзасского участкового лесничества Самзасского урочища.	
		Западная: от юго-западной точки квартала 219 Самзасского участкового лесничества Самзасского урочища, далее по западной границе кварталов: 219, 205, 190, 175, 159 Самзасского участкового лесничества Самзасского урочища до северо-западной границы квартала 159 Самзасского участкового лесничества Самзасского урочища	
31	Советское 4	В пределах кварталов: 261-263 Таёжного участкового лесничества Малиновского урочища	3398
32	Нефтеюганское 1	Северная: от северо-западной точки квартала 443 Нефтеюганского лесничества Салымского участкового лесничества, по северной границе кварталов 443-445 до северо-восточной точки квартала 445 Нефтеюганского лесничества Салымского участкового лесничества.	52659
		Восточная: от северо-восточной точки квартала 445 Нефтеюганского лесничества Салымского участкового лесничества по западной границе ТТП № НЮ-28 до юго-восточной точки квартала 866 Нефтеюганского лесничества Салымского участкового лесничества.	
		Южная: от юго-восточной точки квартала 866 Нефтеюганского лесничества Салымского участкового лесничества по южной северной границе ТТП № НЮ-11 до юго-западной точки квартала 798 Нефтеюганского лесничества Салымского участкового лесничества.	
		Западная: от юго-западной точки квартала 798 Нефтеюганского лесничества Салымского участкового лесничества	
33	Нефтеюганское 2	В пределах квартала 567 Нефтеюганского лесничества Пывь-Яхского участкового лесничества	698
34	Нефтеюганское 3	В пределах квартала 737 Нефтеюганского лесничества Салымского участкового лесничества	2014
35	Нефтеюганское 4	В пределах кварталов 159, 186 Нефтеюганского лесничества Куть-Яхского участкового лесничества	1579
36	Нефтеюганское 5	В пределах квартала 506 Нефтеюганского лесничества Салымского участкового лесничества	915
37	Нефтеюганское 6	В пределах кварталов 187, 191, 193 Лемпинского участкового лесничества Лемпинского урочища	512
38	Нефтеюганское 7	В пределах квартала 164 Нефтеюганского лесничества Куть-Яхского участкового лесничества	746
39	Нефтеюганское 8	Северная: по северной границе квартала 264 Лемпинского участкового лесничества Лемпинского урочища.	13755
		Восточная: от северо-восточной точки квартала 264 Лемпинского участкового лесничества Лемпинского урочища по западной границе ЗОУ ООО «Нефтеюганское охотничье-промысловое хозяйство» (правоприемник ОАО «НОПХ») до юго-восточной точки квартала 37 Нефтеюганского лесничества Куть-Яхского участкового лесничества.	
		Южная: от юго-восточной точки квартала 37 Нефтеюганского лесничества Куть-Яхского участкового лесничества по южной границе кварталов 37, 36, 35 до юго-западной точки квартала 35 Нефтеюганского лесничества Куть-Яхского участкового лесничества.	
		Западная: от юго-западной точки квартала 35 Нефтеюганского лесничества Куть-Яхского участкового лесничества по восточной границе ТТП № НЮ-18, по восточной границе ТТП № НЮ-31 до северо-восточной точки квартала 264 Лемпинского участкового лесничества Лемпинского урочища	
40	Нефтеюганское 9	В пределах кварталов 197, 220 Нефтеюганского лесничества Куть-Яхского участкового лесничества	1598
41	Нефтеюганское 10	В пределах квартала 933 Нефтеюганского лесничества Салымского участкового лесничества	1651
42	Нефтеюганское 11	В пределах квартала 436 Нефтеюганского лесничества Салымского участкового лесничества	2099

43	Нефтеюганское 12	В пределах кварталов 963, 964 Нефтеюганского лесничества Салымского участкового лесничества	3904
44	Нефтеюганское 13	В пределах квартала 921 Нефтеюганского лесничества Салымского участкового лесничества	1657
45	Нефтеюганское 14	В пределах кварталов 1022, 1023 Нефтеюганского лесничества Салымского участкового лесничества	3317
46	Нефтеюганское 15	В пределах кварталов 731, 772, 806, 841, 874 Нефтеюганского лесничества Салымского участкового лесничества	10268
47	Сургутское 1	Северная: от северной границы квартала 7 Сургутского лесничества Сытоминского участкового лесничества по границе Сургутского района с Белоярским районом до северной границы квартала 2 Нижне-Сартымского участкового лесничества Нижне-Сартымского урочища.	799792
		Восточная: от северной границы квартала 2 Нижне-Сартымского участкового лесничества Нижне-Сартымского урочища по западной и южной границе ТТП № С-32Р, по западной границе ТТП № С-11Р, по западной границе ТТП № С-17 до восточной границы квартала 384 Нижне-Сартымского участкового лесничества Нижне-Сартымского урочища.	
		Южная: от восточной границы квартала 384 Нижне-Сартымского участкового лесничества Нижне-Сартымского урочища по западной границе ТТП № С-5Л, по западной границе ТТП № С-15Л, по западной границе ТТП № С-3Л, по западной границе ТТП № С-12Л, по северной границе земли г. Лянтор, по северной границе ТТП № С-22Л, по восточной границе ТТП № С-19Л, по западной, южной и восточной границе ТТП № С-16Л, по восточной границе ТТП № С-14Л, по восточной границе ТТП № С-10Л, по восточной и северной границе ТТП № С-1Н, по восточной, северной, западной, южной границе ТТП № С-6Н, далее по западной границе ТТП № С-1Н, далее по северной границе С-4Н, по северной границе С-12С, по северной границе ТТП № С-9С до пересечения границы ТТП № С-9С с ТТП № С-8С в квартале 563 Сургутского лесничества Сытоминского участкового лесничества.	
		Западная: от пересечения границы ТТП № С-9С с ТТП № С-8С в квартале 563 Сургутского лесничества Сытоминского участкового лесничества, по восточной границе ТТП № С-8С, по восточной и северной границе ТТП № С-7С, по северной границе ТТП № С-6С, по восточной границе ТТП № С-2С до северной границы квартала 7 Сургутского лесничества Сытоминского участкового лесничества.	
		Исключить из границ общедоступного охотничьего угодья: земли населенных пунктов п. Нижнесортымский	
48	Сургутское 2	Северная: от северной границы квартала 3 Нижне-Сартымского участкового лесничества Нижне-Сартымского урочища, по границе Сургутского района с Ямало-Ненецким автономным округом до северо-восточной точки квартала 19 Нижне-Сартымского участкового лесничества Русскинского урочища.	95920
		Восточная: от северо-восточной точки квартала 19 Нижне-Сартымского участкового лесничества Русскинского урочища по западной границе ТТП № С-31Р, по северной границе ТТП № С-16Р до пересечения границы ТТП № С-16Р с ТТП № С-8Р в квартале 122 Нижне-Сартымского участкового лесничества Русскинского урочища.	
		Южная: от пересечения границы ТТП № С-16Р с ТТП № С-8Р в квартале 122 Нижне-Сартымского участкового лесничества Русскинского урочища по северной и западной границе ТТП № С-8Р до пересечения границы ТТП № С-8Р с ТТП № С-32Р в квартале 224 Нижне-Сартымского участкового лесничества Русскинского урочища.	
		Западная: от пересечения границы ТТП № С-8Р с ТТП № С-32Р в квартале 224 Нижне-Сартымского участкового лесничества Русскинского урочища по восточной границе ТТП № С-32Р до северной границы квартала 3 Нижне-Сартымского участкового лесничества Нижне-Сартымского урочища	
49	Сургутское 3	Северная: от северной границы квартала 103 Нижне-Сартымского участкового лесничества Русскинского урочища по границе	87492

		Сургутского района с Ямало-Ненецким автономным округом до пересечения с ТТП № С-14Р в северной границе квартала № 7 Когалымского участкового лесничества Когалымского урочища.	
		Восточная от северной границы квартала № 7 Когалымского участкового лесничества Когалымского урочища по западной границе ТТП № С-14Р до пересечения ТТП № С-14Р с ТТП № С-36Р в квартале 34 Когалымского участкового лесничества Когалымского урочища.	
		Южная: от пересечения ТТП № С-14Р с ТТП № С-36Р в квартале 34 Когалымского участкового лесничества Когалымского урочища по восточной границе ТТП № С-36Р, по северной границе ТТП № С-29Р до пересечения ТТП № С-29Р с ТТП № С-12Р в квартале 192 Нижне-Сартымского участкового лесничества Русскинского урочища.	
		Западная: от пересечения ТТП № С-29Р с ТТП № С-12Р в квартале 192 Нижне-Сартымского участкового лесничества Русскинского урочища по восточной границе ТТП № С-12Р до северной границы квартала 103 Нижне-Сартымского участкового лесничества Русскинского урочища	
50	Сургутское 4	Северная: от северо-западной точки ТТП № С-14Р по границе Сургутского района с Ямало-Ненецким автономным округом до пересечения с Нижневартовским районом.	400750
		Восточная: от границы с Ямало-Ненецким автономным округом на севере по границе Сургутского и Нижневартовского районов до юго-восточной точки квартала 593 Когалымского участкового лесничества Новоаганского урочища.	
		Южная: от юго-восточной точки квартала 593 Когалымского участкового лесничества Новоаганского урочища по границе Сургутского района с Нижневартовским районом до юго-западной точки квартала 52 Сургутского лесничества Ульт-Ягунского урочища.	
		Западная: от юго-западной точки квартала 52 Сургутского лесничества Ульт-Ягунского урочища, по восточной границе ТТП № С-7У, далее по южной и восточной границе ЗОУ городская общественная организация «Общество охотников и рыболовов г. Когалыма», по северной границе ТТП № С-39Р, по северной границе ТТП № С-38Р, по восточной границе ТТП № С-14Р до северо-западной точки ТТП № С-14Р до границы Сургутского района с Ямало-Ненецким автономным округом	
51	Сургутское 5	В пределах оз. Качнылор, северная граница по ТТП № С-3У, западная по границе ЗОУ ООО «Охотничье хозяйство «Еловое»	2167
52	Сургутское 6	Северная: по границе ТТП № С-7Р.	8590
		Восточная: по границе ТТП № С-20Р, ТТП № С-10Р по реке Няллонгаягун.	
		Южная: по границе ТТП № С-13Р.	
		Западная: по границе ТТП № С-22Р, ТТП № С-25Р, ТТП № С-7Р по реке Тромъёган.	
53	Сургутское 7	Северная: от точки в 1, 3 км северо-западнее о. Сумтынхолмитлор в пределах квартала 512 Сургутского лесничества Сытоминского участкового лесничества по южной границе ТТП №С-5С до пересечения с границей ТТП № С-10С в юго-западной части квартала 706 Сургутского лесничества Сытоминского участкового лесничества.	51208
		Восточная: от точки пересечения ТТП №С-5С с границей ТТП №С-10С в юго-западной части квартала 706 Сургутского лесничества Сытоминского участкового лесничества по западной границе ТТП №С-10С до пересечения с границей Сургутского района с Ханты-Мансийским районом до южной границы квартала 802 Сургутского лесничества Сытоминского участкового лесничества.	
		Южная: от южной границы квартала 802 Сургутского лесничества Сытоминского участкового лесничества по границе Сургутского района с Ханты-Мансийским районом до точки в 1, 3 км северо-западнее о. Сумтынхолмитлор в пределах квартала	

		512 Сургутского лесничества Сытоминского участкового лесничества	
54	Сургутское 8	Северная: от пересечения юго-западной точки ТТП № С-13С с границей Ханты-Мансийского района по южной границе ТТП № С-13С, далее по южной границе ТТП № С-11С до юго-восточной точки ТТП № С-11С в пределах южной части квартала 879 Сургутского лесничества Сытоминского участкового лесничества.	7852
		Восточная: от юго-восточной точки ТТП № С-11С в пределах южной части квартала 879 Сургутского лесничества Сытоминского участкового лесничества по западной границе ТТП № С-12С, далее по северо-западной границе ТТП № С-14С до впадения р.Юмаяха в р. Лямин.	
		Южная: от места впадения р.Юмаяха в р. Лямин далее вверх по течению р.Лямин до широтного отрезка северной границы ТТП № С-14С, далее по северной границе ТТП № С-14С до пересечения границы Сургутского района с Ханты-Мансийским районом в пределах квартала 951 Сургутского лесничества Сытоминского участкового лесничества.	
		Западная: от северо-западной точки ТТП № С-14С в пределах квартала 951 Сытоминского участкового лесничества Сургутского лесничества по границе Сургутского и Ханты-Мансийского районов до юго-западной точки ТТП № С-13С	
55	Сургутское 9	Северная: от юго-западной точки ТТП № С-4Н по южной границе ТТП № С-4Н, далее по южной границе ТТП № С-1Н до точки в 0, 88 км юго-западнее о.Неримлор в пределах западной части квартала 581 Сургутского лесничества Пимского участкового лесничества.	16851
		Восточная: от точки границы ТТП № С-1Н в 0, 88 км юго-западнее о.Неримлор в пределах западной части квартала 581 Сургутского лесничества Пимского участкового лесничества по северо-западной границе ТТП № С-10Л до центральной части о.Сыхтынглор.	
		Южная: от центральной части о.Сыхтынглор вдоль северной границы ТТП № С-10Л до пересечения с северо-восточной точкой ТТП № С-15С в пределах квартала 893 Сургутского лесничества Пимского участкового лесничества.	
		Западная: от северо-восточной точки ТТП № С-15С в пределах квартала 893 Сургутского лесничества Пимского участкового лесничества по северо-восточной границе ТТП № С-15С до юго-западной точки ТТП № С-4Н	
56	Сургутское 10	Северная: от восточной границы ТТП № С-9Л в пределах северо-восточной части квартала 522 Нижне-Сартымского участкового лесничества Нижне-Сартымского урочища по восточной границе ТТП № С-9Л, далее по южной границе ТТП № С-24Р, далее по южной границе ТТП № С-23Р, далее по западной и южной границе ТТП № С-5Р, далее по юго-восточной границе ТТП № С-13Р, далее по восточной границе ТТП № С-10Р, далее по южной границе ТТП № С-18Р, далее по западной и южной границе ТТП № С-1Р, далее по западной границе ТТП № С-3Р, далее по северной, западной и южной границе ТТП № С-37Р, по землям населенного пункта Русскинская до юго-восточной точки ТТП № С-37Р.	251280
		Восточная: от юго-восточной точки ТТП № С-37Р по западной границе ТТП № С-21Р, далее по западной границе ТТП № С-8У, далее по западной границе ТТП № С-4У до пересечения с северной границей «Региональной общественной организацией охотников и рыболовов Ханты-Мансийского автономного округа – Югры» в северо-восточной точке квартала 59 Сургутского участкового лесничества.	
		Южная: от пересечения ТТП № С-4У с северной границей ЗОУ «Региональной общественной организацией охотников и рыболовов Ханты-Мансийского автономного округа – Югры» в северо-восточной точке квартала 59 Сургутского участкового лесничества по северной границе ЗОУ «Региональной общественной организацией охотников и рыболовов Ханты-Мансийского автономного округа – Югры», далее по северо-восточной границе ТТП № С-8Л до пересечения с восточной границей ТТП № С-7Л, до восточной границы квартала 821 Сургутского лесничества Пимского участкового лесничества.	

		Западная: от восточной границы квартала 821 Сургутского лесничества Пимского участкового лесничества вдоль восточной границы ТТП № С-7Л, далее по южной и восточной границе ТТП № С-20Л, далее по восточной и северной границе ТТП № С-17Л, далее по северо-восточной границе ТТП № С-4Л, далее по северо-восточной границе ТТП № С-15Л, далее по восточной границе ТТП № С-9Л до северо-восточной части квартала № 522 Нижне-Сартымского участкового лесничества Нижне-Сартымского урочища	
57	Сургутское 11	Северная: от западной границы квартала 1021 Сургутского лесничества Сытоминского участкового лесничества вдоль южной границы ТТП № С-14С, далее по юго-западной границе ТТП № С-15С, далее по западной, южной и восточной границе ТТП № С-16С, далее по южной границе ТТП № С-15С до юго-восточной точки ТТП № С-15С.	116489
		Восточная: от юго-восточной точки ТТП № С-15С по западной и южной границе ТТП № С-18Л, далее по юго-западной части ТТП № С-11Л до южной точки ТТП № С-11Л в квартале 1316 Сургутского лесничества Сытоминского участкового лесничества.	
		Южная: от южной точки ТТП № С-11Л в квартале 1316 Сургутского лесничества Сытоминского участкового лесничества вдоль северной границы ЗОУ «Региональной общественной организацией охотников и рыболовов Ханты-Мансийского автономного округа -Югры», далее по северной границе ТТП № С-18С, далее по северной границе ЗОУ «Региональной общественной организацией охотников и рыболовов Ханты-Мансийского автономного округа -Югры», далее по восточной, северной и западной границе ТТП № С-17С, далее по северо-западной границе ЗОУ «Региональной общественной организацией охотников и рыболовов Ханты-Мансийского автономного округа - Югры» до пересечения границы Сургутского района с Ханты-Мансийского района до северной границы квартала 1322 Сургутского лесничества Сытоминского участкового лесничества.	
		Западная: от северной границы квартала 1322 Сургутского лесничества Сытоминского участкового лесничества, по границе Сургутского района с Ханты-Мансийским районом до западной границы квартала 1021 Сургутского лесничества Сытоминского участкового лесничества.	
Исключить из границ общедоступного охотничьего угодья земли п. Горный			
58	Сургутское 12	Северная: от юго-западной точки в квартале 231 Сургутского лесничества Ульт-Ягунского участкового лесничества по юго-западной границе ТТП № С-3У до квартала 258 Сургутского лесничества Ульт-Ягунского участкового лесничества.	3941
		Юго-Восточная: от юго-западной границы ТТП № С-3У в квартале 258 Сургутского лесничества Ульт-Ягунского участкового лесничества по границе ЗОУ ООО «Охотничье хозяйство «Еловое» до границы с ЗОУ «Региональная общественная организация охотников и рыболовов Ханты-Мансийского автономного округа – Югры» в пределах квартала 275 Сургутского лесничества Ульт-Ягунского участкового лесничества.	
		Западная: от квартала 275 Сургутского лесничества Ульт-Ягунского участкового лесничества по границе ЗОУ «Региональной общественной организацией охотников и рыболовов Ханты-Мансийского автономного округа - Югры» до юго-западной точки в квартале 231 Сургутского лесничества Ульт-Ягунского участкового лесничества	
59	Сургутское 13	Северная: по южной границе ЗОУ «Региональная общественная организация охотников и рыболовов Ханты-Мансийского автономного округа – Югры» в части квартала 16 Нефтеюганского участкового лесничества Пойменного урочища, в части кварталов 24-26, 28, 29, 42, 43 Локосовского участкового лесничества Пойменного урочища.	26369
		Восточная: по западной границе ТТП № С-1Б.	
		Южная: по границе ТТП № С-1Б, ТТП № С-4Б, ТТП № С-11Б, ТТП № С-6Б в кварталах 25, 28, 29, 42, 43, 48-51 Локосовского участкового лесничества Пойменного урочища.	
		Западная: по границе ЗОУ общественная организация «Нефтеюганское районное общество охотников и рыболовов» в кварталах	

		16, 17 Нефтеюганского участкового лесничества Пойменного урочища.	
		Исключить из границ общедоступного охотничьего угодья территорию ТТП №С-10Б	
60	Сургутское 14	Северная: от юго-западной точки ТТП № С-5Б, по южной границе ТТП № С-5Б по южной и восточной границе ТТП № С-2Б, далее по западной границе ТТП № С-3Б, далее по западной и южной границе защитного участка Сургутский, до квартала 80 Локосовского участкового лесничества Локосовского урочища.	1070006
		Восточная: от до квартала 80 Локосовского участкового лесничества Локосовского урочища, по границе ЗОУ «Региональной общественной организацией охотников и рыболовов Ханты-Мансийского автономного округа - Югры» до пересечения с границей Сургутского района с Нижневартовским районом, по границе Сургутского и Нижневартовского районов, далее по северной и западной границе ТТП № С-6УГ, далее по западной границе ТТП №С-5УГ до пересечения с государственным природным охранной зоны государственного природного заповедника «Юганский», далее по северной и западной границе охранной зоны государственного природного заповедника «Юганский» до квартала 1329 Юганского лесничества Тайлаковского участкового лесничества.	
		Южная: от квартала 1329 Юганского лесничества Тайлаковского участкового лесничества по северной и северо-западной границе ТТП № С-9УГ, далее вдоль восточной, северной и западной границы ТТП № С-3УГ, по южной границе Сургутского района с Тюменской областью до юго-западной точки ТТП № С-10УГ, далее по южной, восточной, северо-восточной и северной границе ТТП № С-10УГ до юго-западной точки квартала 1129 Юганского лесничества Тайлаковского участкового лесничества.	
		Западная: от юго-западной точки квартала 1129 Юганского лесничества Тайлаковского участкового лесничества по границе Сургутского и Нефтеюганского районов, далее по южной, восточной и северной границе ТТП №С-7УГ, далее по границе Сургутского и Нефтеюганского районов до юго-западной точки ТТП № С-5Б.	
		Исключить из границ общедоступного охотничьего угодья земли населенных пунктов: Юган, Малоюганский, Угут, Каюково, Таурова, ООПТ лесоболотная зона «Большое Каюково»	
61	Сургутское 15	Северная: от северо-восточной точки ТТП № С-5УГ по южной границе ТТП № С-6УГ до пересечения границы Сургутского района с Нижневартовским районом в квартале 651 Юганского лесничества Угутского участкового лесничества.	52750
		Восточная: от квартала 651 Юганского лесничества Угутского участкового лесничества по границе Сургутского и Нижневартовского района до квартала 1424 Юганского лесничества Угутского участкового лесничества.	
		Южная: от квартала 1424 Юганского лесничества Угутского участкового лесничества вдоль северной границы ТТП № С-4УГ до границы охранной зоны государственного природного заповедника «Юганский».	
		Западная: по восточной и северной границе охранной зоны государственного природного заповедника «Юганский» далее по восточной границе ТТП № С-5УГ до северо-восточной точки ТТП № С-5УГ	
62	Сургутское 16	Северная: от южной точки ТТП № С-3УГ, вдоль южной границы ТТП № С-3УГ по южной, восточной и северной границе ТТП № С-2УГ до юго-восточной точки ТТП № С-9УГ, далее вдоль южной границы ТТП № С-9УГ до западной границы ТТП № С-11УГ в квартале 1914 Юганского лесничества Тайлаковского участкового лесничества.	145632
		Восточная: от квартала 1914 Юганского лесничества Тайлаковского участкового лесничества вдоль западной границы ТТП № С-11УГ, по северной и западной границе ТТП № С-8УГ до границы Сургутского района с Тюменской областью, до квартала 2840 Юганского лесничества Тайлаковского участкового лесничества.	
		Южная и Западная: от пересечения границы ТТП № С-8УГ с южной границей Сургутского района в квартале № 2840 Юганского	

		лесничества Тайлаковского участкового лесничества, по границе Сургутского района с Тюменской областью до южной точки ТПП № С-3УГ.	
		Исключить из границ общедоступного охотничьего угодья д. Тайлаково.	
63	Сургутское 17	Северная: по границе Сургутского и Белоярского районов от квартала 93 Сургутского лесничества Сытоминского участкового лесничества до квартала 17 Сытоминского участкового лесничества. Южная: по северной границе ТПП № С-1С от квартала 93 Сургутского лесничества Сытоминского участкового лесничества до квартала 17 Сытоминского участкового лесничества.	8360
64	Сургутское 18	Северная: по границе Сургутского и Белоярского районов от квартала 164 Сургутского лесничества Сытоминского участкового лесничества до квартала 114 Сытоминского участкового лесничества. Южная: по северо-западной границе ТПП № С-1С от квартала от квартала 164 Сургутского лесничества Сытоминского участкового лесничества до квартала 114 Сытоминского участкового лесничества	4324
65	Сургутское 19	Западная: по границе Сургутского и Ханты-Мансийским районов от квартала 163 Сургутского лесничества Сытоминского участкового лесничества до квартала 377 Сытоминского участкового лесничества. Восточная: по западной границе ТПП № С-1С от квартала от квартала 163 Сургутского лесничества Сытоминского участкового лесничества до квартала 377 Сытоминского участкового лесничества	10638
66	Сургутское 20	Северная: по южной границе ТПП № С-12Л Восточная: по западной границе ТПП № С-7Л Южная: по северной границе ТПП № С-1Л Западная: по восточной границе земли г. Лянтор	1916
67	Сургутское 21	Северная: по границе земли г. Лянтор в кварталах 864, 865 Сургутского лесничества Пимского участкового лесничества. Восточная: по границе ТПП № С-1Л в кварталах 865, 879, 894, 908, 921, 937, 951, 963 Сургутского лесничества Пимского участкового лесничества. Южная: по границе ЗОУ «Региональная общественная организация охотников и рыболовов Ханты-Мансийского автономного округа – Югры» в квартале 504 Сургутского лесничества Сургутского участкового лесничества. Западная: по границе ТПП № С-22Л, по границе ЗОУ «Региональная общественная организация охотников и рыболовов Ханты-Мансийского автономного округа – Югры» в кварталах 951, 937, 921, 908, 894, 879, 864 Сургутского лесничества Сургутского участкового лесничества	6930
68	Сургутское 22	Северная: по границе Сургутского и Нефтеюганского районов в кварталах 1695-1698 Юганского лесничества Тайлаковского участкового лесничества. Восточная: по западной границе ТПП № С-10УГ в кварталах 1698-1696, 1779 Юганского лесничества Тайлаковского участкового лесничества. Западная: по границе Сургутского района с Тюменской областью в кварталах 1779, 1695 Юганского лесничества Тайлаковского участкового лесничества	3398
69	Сургутское 23	Северная: по границе Сургутского и Нефтеюганского районов в кварталах 834, 835 Юганского лесничества Угутского участкового лесничества. Восточная: по границе ТПП № С-7УГ в кварталах 835, 834, 839, 849 Юганского лесничества Угутского участкового лесничества.	1919

		Западная: по границе Сургутского и Нефтеюганского районов в кварталах 849, 839, 834 Юганского лесничества Угутского участкового лесничества.	
70	Сургутское 24	Западная: по границе Сургутского и Нижневартовского районов в кварталах 166, 611 Юганского лесничества Угутского участкового лесничества.	964
		Южная: по границе Сургутского и Нижневартовского районов, по южной границе квартала 611 Юганского лесничества Угутского участкового лесничества.	
		Восточная: по границе ТТП № С-6УГ в кварталах 610, 611, 566, 520 Юганского лесничества Угутского участкового лесничества	
71	Нижневартовское 1	Северная: по границе ЗОУ общественная организация «Клуб любителей охоты и рыболовства Нижневартовского района» в кварталах 203, 190 Аганского лесничества Новоаганского участкового лесничества.	22764
		Восточная: по западной границе ТТП № НВ-В32 в кварталах 204, 205, 220, 221, 238 Аганского лесничества Новоаганского участкового лесничества.	
		Южная: по западной и северной границе ТТП № НВ-В20 в кварталах 238, 237, 260, 259, 258, 257, 273-271 Аганского лесничества Новоаганского участкового лесничества, по зоне охраны «Аганская» Нижневартовского района в кварталах 270, 269 Аганского лесничества Новоаганского участкового лесничества.	
		Западная: по восточной границе ТТП № НВ-В36 в кварталах 269, 254 Аганского лесничества Новоаганского участкового лесничества, по границе ЗОУ общественная организация «Клуб любителей охоты и рыболовства Нижневартовского района» в кварталах 232, 216, 203 Аганского лесничества Новоаганского участкового лесничества	
72	Нижневартовское 2	Северная: по границе Нижневартовского района с Ямало-Ненецким автономным округом от северо-западной точки квартала 34 в кварталах 34-48, 27, 23, 18, 13, 8, 4-6, 2, 1 Аганского лесничества Колек-Ёганского участкового лесничества урочища «Аганские озёра», квартала 31 Колек-Ёганского участкового лесничества Сабунского урочища. Восточная: от квартала 31 Колек-Ёганского участкового лесничества Сабунского урочища по западной границе ЗОУ ООО «Национальное лесопромышленное хозяйство» до точки с координатами X 62° 4' 49.8504" и Y 80° 46' 13.62" по западной границе ТТП № НВ-Л17, далее по северной границе ТТП № НВ-Л16, далее по границе ЗОУ ООО «Национальное лесопромышленное хозяйство» в кварталах 685-682 Колек-Ёганского участкового лесничества Сабунского урочища, в кварталах 302-299, 351, 395, 432, 499, 509 Ларьякского участкового лесничества Хохряковского урочища, далее по западной границе ТТП № НВ-О24, далее по границе ЗОУ ООО «Национальное лесопромышленное хозяйство» до квартала 2436 Ларьякского участкового лесничества Вахского урочища, далее по границе ЗОУ общины коренных малочисленных народов Севера «Большой Ларьяк» до юго-восточной точки квартала 584 Охтеурского участкового лесничества Охтеурского урочища. Южная: от юго-восточной точки квартала 584 Охтеурского участкового лесничества Охтеурского урочища по южной границе кварталов 584-581 Охтеурского участкового лесничества Охтеурского урочища, по восточной и северной и границе ТТП № НВ-О12 до квартала 510 Охтеурского участкового лесничества Охтеурского урочища, далее по границе Нижневартовского района с Томской областью до квартала 460 Охтеурского участкового лесничества Охтеурского урочища, далее по восточной, северной, западной границе ТТП № НВ-О13, ТТП № НВ-№ О20, далее по границе Нижневартовского района с Томской областью в кварталах 499, 498, 522, 521, 493 Охтеурского участкового лесничества Охтеурского урочища, далее по восточной, северной, западной границе ТТП № НВ-О16, ТТП № НВ-О22, ТТП № НВ-О21, далее по границе Нижневартовского района с Томской областью по южной границе кварталов 490-787 до юго-западной точки квартала 487 Охтеурского участкового лесничества	2210072

		<p style="text-align: center;">Охтеурского урочища.</p> <p>Западная: от юго-западной точки квартала 487 Охтеурского участкового лесничества Охтеурского урочища по восточной границе ЗОУ семейная (родовая) община «Кылас», далее по восточной границе ЗОУ общественная организация «Клуб любителей охоты и рыболовства Нижневартовского района», далее по восточной границе ЗОУ местная общественная организация «Нижневартовское районное общество охотников и рыболовов» до квартала 7 Нижневартовского участкового лесничества Нижневартовского урочища, далее по границе зона охраны Аганская до квартала 119 Октябрьского участкового лесничества Октябрьского урочища, далее по восточной границе ТТП № НВ-В32, по южной, восточной, северной границе ТТП № НВ-В26, до квартала 318 Аганского лесничества Радужного участкового лесничества, далее по границе ЗОУ общественная организация «Клуб любителей охоты и рыболовства Нижневартовского района», далее по границе земли г. Радужный, далее по южной и восточной границе ЗОУ местная общественная организация «Нижневартовское районное общество охотников и рыболовов» до северо-западной точки квартала 34 Колек-Ёганского участкового лесничества урочища Аганские озёр.</p> <p>Исключить из границ общедоступного охотничьего угодья земли населенных пунктов: д. Колекьеган, п. Белорусский, п. Люк-Пай, д. Пугьюг, п. Ваховск, с. Охтеурье, территории: ТТП № НВ-В35, ТТП № НВ-Л26, ТТП № НВ-О1, ТТП № НВ-О10, ТТП № НВ-О11, ТТП № НВ-О14, ТТП № НВ-О15, ТТП № НВ-О17, ТТП № НВ-О18, ТТП № НВ-О19, ТТП № НВ-О2, ТТП № НВ-О23, ТТП № НВ-О25, ТТП № НВ-О3, ТТП № НВ-О4, ТТП № НВ-О5, ТТП № НВ-О7, ТТП № НВ-О8, ТТП № НВ-В34</p>	
73	Нижневартовское 3	<p>Северная: от квартала 1 Корликовского участкового лесничества урочища Красный Север по границе Нижневартовского района с Ямало-Ненецким автономным округом, далее по границе Нижневартовского района с Красноярским краем, по западной, южной и восточной границе ТТП № НВ-К37, по части северной границы кварталов 747, 748 Корликовского участкового лесничества урочища Красный Север до границы защитного участка Верхне-Вахский.</p> <p>Восточная: от квартала 748 Корликовского участкового лесничества урочища Красный Север по границе защитного участка Верхне-Вахский, далее по западной границе ТТП № НВ-К35, далее по границе защитного участка Верхне-Вахский, далее по границе ТТП № НВ-К15, по границе ТТП № НВ-К31, по ТТП № НВ-К17, далее по границе Нижневартовского района с Красноярским краем, далее по границе Нижневартовского района с Томской областью до квартала 2729 Корликовского участкового лесничества Корликовского урочища.</p> <p>Южная: от квартала 2729 Корликовского участкового лесничества Корликовского урочища по восточной границе ТТП № НВ-К8, по западной, южной, восточной границе ТТП № НВ-К7, по восточной границе ТТП № НВ-К41, по южной границе ТТП № НВ-К9, по южной, восточной, северной границе ТТП № НВ-К10, по северной границе ТТП № НВ-К-9, по северной границе ТТП № НВ-К41, по северной границе ТТП № НВ-К23, по северной границе ТТП № НВ-К19, по северной границе ТТП № НВ-К11, по северной границе ТТП № НВ-К12, по северной и западной границе ТТП № НВ-К40, по северной границе ТТП № НВ-К14, по северной границе ТТП № НВ-К30, по северной границе ТТП № НВ-К43, по северной и западной границе ТТП № НВ-К16, по северной границе ЗОУ общины коренных малочисленных народов Севера «Большой Ларьяк», по северной границе ТТП № НВ-Л1, по северной и западной границе ТТП № НВ-Л4 до пересечения с ЗОУ община коренных малочисленных народов Севера «Большой Ларьяк» (до) в квартала 1845 Корликовского участкового лесничества Корликовского урочища.</p> <p>Западная: от квартала 1845 Корликовского участкового лесничества Корликовского урочища по восточной и северной границе ЗОУ общины коренных малочисленных народов Севера «Большой Ларьяк» до квартала 865 Ларьякского участкового лесничества Сабунского урочища, по границе ЗОУ ООО «Национальное лесопромышленное хозяйство», по южной и восточной</p>	1834537

		<p>границе ТТП № НВ-Л15, по восточной границе ТТП № НВ-Л10, по южной и восточной границе ТТП № НВ-Л11, по восточной границе ТТП № НВ-Л9, по восточной границе ТТП № НВ-Л6, по восточной границе ТТП № НВ-Л8, по восточной границе ТТП № НВ-Л17, по восточной границе ТТП № НВ-Л18, по восточной границе ТТП № НВ-Л30 до квартала 317 Колек-Ёганского участкового лесничества Сабунского урочища, далее по границе охранной зоны Сибирские Увалы до квартала I Корликовского участкового лесничества урочища Красный Север.</p> <p>Исключить из границ общедоступного охотничьего угодья земли с Корлики, территории: ТТП № НВ-К1, ТТП № НВ-К13, ТТП № НВ-К18, ТТП № НВ-К2, ТТП № НВ-К24, ТТП № НВ-К25, ТТП № НВ-К27, ТТП № НВ-К28, ТТП № НВ-К29, ТТП № НВ-К32, ТТП № НВ-К33, ТТП № НВ-К34, ТТП № НВ-К36, ТТП № НВ-К38, ТТП № НВ-К39, ТТП № НВ-К4, ТТП № НВ-К44</p>	
74	Нижневартовское 4	<p>Восточная: по восточной границе кварталов 1479, 1698, 1707, 1825 Корликовского участкового лесничества Корликовского урочища.</p> <p>Южная: по южной границе кварталов 1825, 1824 Корликовского участкового лесничества Корликовского урочища до юго-восточной точки ТТП № НВ-К3.</p> <p>Западная: от юго-восточной точки ТТП № НВ-К3 по восточной границе ТТП № НВ-К3 до границы ТТП № НВ-К20 в квартале 1421 Корликовского участкового лесничества Корликовского урочища</p>	4108
75	Нижневартовское 5	оз. Энтль-Юсемлор	2296
76	Нижневартовское 6	оз. Юхчулор	971
77	Нижневартовское 7	<p>Северная: от точки с координатами X 61° 40' 32.3868" и Y 75° 26' 48.4584" в квартале 210 Покачевского участкового лесничества по границе ЗОУ общественная организация «Клуб любителей охоты и рыболовства Нижневартовского района», по южной границе ТТП № НВ-А2, по южной границе ТТП № НВ-А4, по южной и восточной границе ТТП № НВ-А10, по южной границе ТТП № НВ-В1 до пересечения с границей зона охраны «Аганская» в северо-восточной точки квартала 320 Новоаганского участкового лесничества.</p> <p>Восточная: от северо-восточной точки квартала 320 Новоаганского участкового лесничества по западной и части южной границы зоны охраны «Аганская», до пересечения с ЗОУ местная общественная организация «Нижневартовское районное общество охотников и рыболовов» в квартале 244 Октябрьского участкового лесничества Октябрьского урочища до точки с координатами X 61° 19' 31.0908" и Y 76° 46' 23.2032" в квартале 153 Нижневартовского участкового лесничества Нижневартовского урочища.</p> <p>Южная: от точки с координатами X 61° 19' 31.0908" и Y 76° 46' 23.2032" в квартале 153 Нижневартовского участкового лесничества Нижневартовского урочища по границе ЗОУ местная общественная организация «Нижневартовское районное общество охотников и рыболовов», далее по границе ЗОУ ООО «Национальное межотраслевое универсально-промысловое предприятие» «Охтеурское», до пересечения с ЗОУ общественная организация «Клуб любителей охоты и рыболовства Нижневартовского района» в квартале 2 Октябрьского участкового лесничества Пойменного урочища до точки с координатами X 61° 11' 42.2628" и Y 75° 25' 25.5144".</p> <p>Западная: от точки с координатами X 61° 11' 42.2628" и Y 75° 25' 25.5144", по границе ЗОУ общественная организация «Клуб любителей охоты и рыболовства Нижневартовского района» до точки с координатами X 61° 40' 32.3868" и Y 75° 26' 48.4584" в квартале 210 Покачевского участкового лесничества.</p> <p>Исключить из границ общедоступного охотничьего угодья: территории ТТП № НВ-А8, ТТП № НВ-А6.</p>	256583

78	Нижневартовское 8	Северная: от точки с координатами X 59° 58' 43.968" и Y 75° 38' 40.902" по границе ЗОУ ООО «Национальное межотраслевое универсально-промышленное предприятие «Охтеурское» до точки с координатами X 59° 59' 39.2568" и Y 76° 37' 50.7972".	76611
		Восточная: от точки с координатами X 59° 59' 39.2568" и Y 76° 37' 50.7972", по границе ЗОУ ООО «Национальное межотраслевое универсально-промышленное предприятие «Охтеурское» до границы Нижневартовского района с Томской областью в квартале 1021 Куль-Ёганского участкового лесничества Куль-Ёганского урочища.	
		Юго-Западная: по границе Нижневартовского района с Сургутским районом от квартала 1021 Куль-Ёганского участкового лесничества Куль-Ёганского урочища до квартала 886 Куль-Ёганского участкового лесничества Куль-Ёганского урочища, до точки с координатами X 59° 58' 43.968" и Y 75° 38' 40.902"	
79	Нижневартовское 9	Северная: от северо-западной границы квартала 191 Куль-Ёганского участкового лесничества Куль-Ёганского урочища по южной границе зеленая зона в Нижневартовском районе до границы ЗОУ местная общественная организация «Нижневартовское районное общество охотников и рыболовов» в части квартала 18 Сарт-Ёганского участкового лесничества Пойменного урочища.	87346
		Восточная: по границе ЗОУ местная общественная организация «Нижневартовское районное общество охотников и рыболовов» в части кварталов 18, 22 Сарт-Ёганского участкового лесничества Пойменного урочища по границе ЗОУ общественная организация «Клуб любителей охоты и рыболовства Нижневартовского района», по земле п. Зайцева речка, по границе ЗОУ общественная организация «Клуб любителей охоты и рыболовства Нижневартовского района», по западной и южной границе до юго-восточной точки защитного участка Кулуманский.	
		Южная: от юго-восточной точки защитного участка Кулуманский по границе Нижневартовского района с Томской областью, до квартала 127 Сарт-Ёганского участкового лесничества Сарт-Ёганского урочища, далее по границе ЗОУ ООО «Национальное межотраслевое универсально-промышленное предприятие «Охтеурское» до квартала 356 Куль-Ёганского участкового лесничества Куль-Ёганского урочища.	
		Западная: от квартала 356 Куль-Ёганского участкового лесничества Куль-Ёганского урочища по границе ЗОУ ООО «Национальное межотраслевое универсально-промышленное предприятие «Охтеурское» до северо-западной границы квартала 191 Куль-Ёганского участкового лесничества Куль-Ёганского урочища	
80	Нижневартовское 10	По протоке Мега в части кварталов: 387-389, 424, 454, 505 Излучинского участкового лесничества Излучинского урочища.	3147
		Северная и западная: по границе ЗОУ общественная организация «Клуб любителей охоты и рыболовства Нижневартовского района».	
81	Нижневартовское 11	Восточная: по границе ЗОУ семейная (родовая) община «Кылас»	3170
		В кварталах: 593, 635, 679, 687 Излучинского участкового лесничества Излучинского урочища.	
82	Нижневартовское 12	Восточная: по границе ЗОУ семейная (родовая) община «Кылас».	54278
		Западная: по границе ЗОУ общественная организация «Клуб любителей охоты и рыболовства Нижневартовского района»	
		Северная: от пересечения ТТП № НВ-К14 с ТТП № НВ-К40 в квартале 1739 Корликовского участкового лесничества Корликовского урочища по южной границе ТТП № НВ-К40, по западной, южной и восточной границе ТТП № НВ-К12, по южной границе ТТП № НВ-К11 до юго-восточной точки ТТП № НВ-К11.	
		Восточная: от юго-восточной точки ТТП № НВ-К11, по западной границе ТТП № НВ-К19 до юго-западной точки ТТП № НВ-К19 в квартале 2701 Корликовского участкового лесничества Корликовского урочища.	
		Южная: от квартала 2701 Корликовского участкового лесничества Корликовского урочища по северной границе ТТП № НВ-К19	

		до северо-западной точки ТТП № НВ-Л29, по границе ЗОУ общины коренных малочисленных народов Севера «Большой Ларьяк» в части квартала 45, 44 Корликовского участкового лесничества Южного урочища до южной границы ТТП № НВ-К14. Западная: от южной границы ТТП № НВ-К14 по восточной границе ТТП № НВ-К14 до пересечения ТТП № НВ-К14 с ТТП № НВ-К40 в квартале 1739 Корликовского участкового лесничества Корликовского урочища.	
83	Нижневартовское 13	В части квартала 317 Аганского лесничества Радужного участкового лесничества. Северная, восточная, западная: по границе ЗОУ общественная организация «Клуб любителей охоты и рыболовства Нижневартовского района». Южная: по границе ТТП № НВ-В26	217
84	Нижневартовское 14	В части кварталов 1627, 1680, -1682, 1805, 1806, 1814 Корликовского участкового лесничества Корликовского урочища. Восточная: по границе защитного участка Верхне-Вахский. Западная: по границе ТТП № НВ-К17	1790
85	Ханты-Мансийское 1	В пределах кварталов 173, 174 Кедрового участкового лесничества Больше-Леушинского урочища, по правому и левому берегу р. Назым	798
86	Ханты-Мансийское 2	В пределах квартала 135 Кедрового участкового лесничества Урманное урочище	550
87	Ханты-Мансийское 3	В пределах кварталов 145, 146 Кедрового участкового лесничества Урманное урочище	1443
88	Ханты-Мансийское 4	В пределах кварталов 154, 155 Кедрового участкового лесничества Урманное урочище	1466
89	Ханты-Мансийское 5	В пределах кварталов 162, 163 Кедрового участкового лесничества Урманное урочище	725
90	Ханты-Мансийское 6	В пределах кварталов 376, 377 Кедрового участкового лесничества Кедрового урочища	1487
91	Ханты-Мансийское 7	Северная: от северо-западной точки квартала 130 Кедрового участкового лесничества Обского урочища по границе Ханты-Мансийского района с Белоярским районом до северной точки квартала 5 Кедрового участкового лесничества Обского урочища. Восточная: от северной точки квартала 5 Кедрового участкового лесничества Обского урочища по границе Ханты-Мансийского района с Белоярским районом, далее по границе Ханты-Мансийского района с Сургутским районом до юго-восточной точки квартала 33 Ханты-Мансийского участкового лесничества Кедрового урочища. Южная: от юго-восточной точки квартала 33 Ханты-Мансийского участкового лесничества Кедрового урочища по границе ЗОУ община коренных малочисленных народов Севера «Охлым», по границе ТТП № ХМ-7, по границе ЗОУ ИП Медведев Ф.В., по южной границе квартала 334 Кедрового участкового лесничества Карымкарского урочища, далее по границе ЗОУ общины коренных малочисленных народов Севера «Нарь-Ях», далее по восточной и северной границе ЗОУ общины коренных малочисленных народов Севера «Охлым», далее по северной и западной границе ЗОУ ИП Ковалева Н.М., далее по северной границе ЗОУ ИП Першин А.П. до северной границы квартала 193 Кедрового участкового лесничества Больше-Леушинского урочища. Западная: от северной границы квартала 193 Кедрового участкового лесничества Больше-Леушинского урочища по границе Ханты-Мансийского района с Октябрьским районом до северо-западной точки квартала 130 Кедрового участкового лесничества Обского урочища	416192
92	Ханты-Мансийское 8	Северная: от юго-западного угла ЗОУ ИП Першин А.П. в квартале 96 Кедрового участкового лесничества Карымкарского урочища по границе ЗОУ ИП Першин А.П. до северо-восточной точки квартала 130 Кедрового участкового лесничества Карымкарского урочища.	26876

		<p>Восточная: от северо-восточной точки квартала 130 Кедрового участкового лесничества Карымкарского урочища по границе ЗОУ ИП Першин А.П., по границе общины коренных малочисленных народов Севера «Нарь-Ях» до границы ТТП № ХМ-4 в квартале 195 Кедрового участкового лесничества Карымкарского урочища.</p> <p>Южная: по западной границе ТТП № ХМ-4 от квартала 195 Кедрового участкового лесничества Карымкарского урочища, далее по западной границе ТТП № ХМ-15 до границы Ханты-Мансийского района с Октябрьским районом в квартале 204, по южной границе кварталов 204, 203 Кедрового участкового лесничества Урманского урочища, далее по границе ТТП № О-30, ТТП № О-34 до северо-западной точки ТТП № О-30.</p> <p>Западная: от северо-западной точки ТТП № О-30 по границе Ханты-Мансийского района с Октябрьским районом до юго-западного угла ЗОУ ИП Першин А.П. в квартале 96 Кедрового участкового лесничества Карымкарского урочища</p>	
93	Ханты-Мансийское 9	В пределах квартала 138 Ханты-Мансийского участкового лесничества Нялинского урочища	1655
94	Ханты-Мансийское 10	Северная: от северо-западной точки квартала 61 Ханты-Мансийского участкового лесничества Кедрового урочища по границе Ханты-Мансийского района с Сургутским районом до юго-восточной точки квартала 25 Ханты-Мансийского участкового лесничества Нялинского урочища.	79624
		Восточная: от юго-восточной точки квартала 25 Ханты-Мансийского участкового лесничества Нялинского урочища по западной границе ЗОУ ООО «Промысловик» до квартала 114 Ханты-Мансийского участкового лесничества Нялинского урочища.	
		Южная: от квартала 114 Ханты-Мансийского участкового лесничества Нялинского урочища по северной и западной границе ТТП № ХМ-49 до юго-западной точки квартала 227 Ханты-Мансийского участкового лесничества Нялинского урочища.	
		Западная: от юго-западной точки квартала 227 Ханты-Мансийского участкового лесничества Нялинского урочища по восточной границе ТТП № ХМ-19, по южной и восточной границе ТТП № ХМ-40, по восточной границе ЗОУ община коренных малочисленных народов Севера «Охлым» до северо-западной точки квартала 61 Ханты-Мансийского участкового лесничества Кедрового урочища	
95	Ханты-Мансийское 11	Северная: от северной границы квартала 273 Кедрового участкового лесничества урочища Урманное по границе Ханты-Мансийского района с Октябрьским районом до северо-восточной точки квартала 248 Кедрового участкового лесничества урочища Урманное.	2795
		Южная: от северо-восточной точки квартала 248 Кедрового участкового лесничества урочища Урманное по северной границе ЗОУ муниципальное бюджетное учреждение Ханты-Мансийского района «Досуговый центр «Имитуй».	
		Западная: по западной границе кварталов 274, 273 Кедрового участкового лесничества, урочища Урманное	
96	Ханты-Мансийское 12	В пределах кварталов 163, 164, 197-200, 229-231, 259-262 Ханты-Мансийского участкового лесничества Нялинского урочища	19216
97	Ханты-Мансийское 13	В пределах кварталов № 407, 408 Кедрового участкового лесничества Кедрового урочища	858
98	Ханты-Мансийское 14	Северная: от северо-западной точки квартала 387 Кедрового участкового лесничества Кедрового урочища по южной границе ТТП № ХМ-3, по западной границе ТТП № ХМ-6, по южной границе ЗОУ общины коренных малочисленных народов Севера «Нарь-Ях» до северо-восточной точки квартала 24 Ханты-Мансийского участкового лесничества Ханты-Мансийского урочища.	108653
		Восточная: от северо-восточной точки квартала 24 Ханты-Мансийского участкового лесничества Ханты-Мансийского урочища по западной границе ТТП № ХМ-54, по части северной и западной границе ТТП № ХМ-46, по границе ЗОУ муниципальное бюджетное учреждение Ханты-Мансийского района «Досуговый центр «Имитуй» до юго-восточной точки квартала 67 Ханты-Мансийского участкового лесничества Ханты-Мансийского урочища.	

		Южная: от юго-восточной точки квартала 67 Ханты-Мансийского участкового лесничества Ханты-Мансийского урочища по границе ЗОУ муниципальное бюджетное учреждение Ханты-Мансийского района «Досуговый центр «Имитуй» до юго-западной точки квартала 82 Кедрового участкового лесничества Троицкого урочища.	
		Западная: от юго-западной точки квартала 82 Кедрового участкового лесничества Троицкого урочища по восточной и северной границе ЗОУ ОКМНС «Белогорье» (правопреемник ОКМНС «Троица»), по границе ЗОУ муниципальное бюджетное учреждение Ханты-Мансийского района «Досуговый центр «Имитуй», по границе ЗОУ национальная община коренных малочисленных народов «Еман Хатл» до северо-западной точки квартала 387 Кедрового участкового лесничества Кедрового урочища	
99	Ханты-Мансийское 15	Северная: от квартала 133 Троицкого участкового лесничества Троицкого урочища по границе Ханты-Мансийского района с Октябрьским районом до северо-восточной точки квартала 128 Троицкого участкового лесничества Троицкого урочища. Восточная: от северо-восточной точки квартала 128 Троицкого участкового лесничества Троицкого урочища по границе водно-болотного угодья «Верхнее Двубье» до южной границы квартала 145 Троицкого участкового лесничества Троицкого урочища. Южная: по границе ЗОУ община малочисленных народов «Сиянье Севера». Западная: по восточной границе ЗОУ ИП Тырлин В.М.	8379
100	Ханты-Мансийское 16	Северная: от квартала 59 Кедрового участкового лесничества Урманского урочища по южной границе ТТП № ХМ-5, по южной границе ТТП № ХМ-14 до квартала 33 Кедрового участкового лесничества Урманского урочища. Восточная: от квартала 33 Кедрового участкового лесничества Урманского урочища по западной границе ТТП № ХМ-7, по западной границе ТТП № ХМ-11 до южной границы квартала 186 Кедрового участкового лесничества Кедрового урочища. Южная: от южной границы квартала 186 Кедрового участкового лесничества Кедрового урочища по восточной и северной границе ТТП № ХМ-9, по восточной и северной границе ТТП № ХМ-18, по северной границе ТТП № ХМ-16, по восточной границе ТТП № ХМ-13, по северной границе ТТП № ХМ-12, по северной границе ТТП № ХМ-15 до юго-западной точки квартала 94 Кедрового участкового лесничества Урманского урочища. Западная: от юго-западной точки квартала 94 Кедрового участкового лесничества Урманского урочища по границе ТТП № ХМ-4, далее по южной границе ТТП № ХМ-5 до квартала 59 Кедрового участкового лесничества Урманского урочища	31865
101	Ханты-Мансийское 17	В пределах квартала № 467 Кедрового участкового лесничества Кедрового урочища	540
102	Ханты-Мансийское 18	Северная: от северо-западной точки квартала 283, по северной границе кварталов 283-285 Ханты-Мансийского участкового лесничества Нялинского урочища по южной границе ТТП № ХМ-19, по восточной и южной границе ТТП № ХМ-20, по южной границе ТТП № ХМ-47, по восточной и южной границе ТТП № ХМ-27, по южной границе ТТП № ХМ-23 до юго-восточной точки квартала 450 Ханты-Мансийского участкового лесничества Нялинского урочища. Восточная: от юго-восточной точки квартала 450 Ханты-Мансийского участкового лесничества Нялинского урочища по границе ООО «Промысловик» до границы с ЗОУ муниципальное бюджетное учреждение Ханты-Мансийского района «Досуговый центр «Имитуй» в квартале 29 Ханты-Мансийского участкового лесничества Пойменного урочища. Южная: от квартала 29 Ханты-Мансийского участкового лесничества Пойменного урочища по границе ЗОУ муниципальное бюджетное учреждение Ханты-Мансийского района «Досуговый центр «Имитуй» до квартала 19 Ханты-Мансийского участкового лесничества Пойменного урочища. Западная: по границе ТТП № ХМ-46 в квартале 19 Ханты-Мансийского участкового лесничества Пойменного урочища по восточной границе ТТП № ХМ-54, по южной и восточной границе ТТП № ХМ-51 до северо-западной точки квартала 283 Ханты-	103953

		Мансийского участкового лесничества Нялинского урочища	
103	Ханты-Мансийское 19	В пределах квартала № 210 Троицкого участкового лесничества Троицкого урочища	831
104	Ханты-Мансийское 20	Северная: от северной точки квартала 346 Троицкого участкового лесничества Ендырского урочища по границе Ханты-Мансийского района с Октябрьским районом до северо-восточной точки квартала 161 Троицкого участкового лесничества Троицкого урочища.	83304
		Восточная: от северо-восточной точки по западной границе квартала 161 Троицкого участкового лесничества Троицкого урочища, далее по западной границе ТТП № ХМ-29, по западной границе ТТП № ХМ-26 до юго-восточной точки квартала 269 Троицкого участкового лесничества Троицкого урочища.	
		Южная: от юго-восточной точки квартала 269 Троицкого участкового лесничества Троицкого урочища по северной границе ЗОУ ООО «Таватьях», по границе ЗОУ муниципального бюджетного учреждения Ханты-Мансийского района «Досуговый центр «Имитуй», по северной границе ЗОУ ИП Замородских Т.А. до юго-западной точки квартала 345 Троицкого участкового лесничества Троицкого урочища.	
105	Ханты-Мансийское 21	Западная: от юго-западной точки квартала 345 Троицкого участкового лесничества Троицкого урочища по границе Ханты-Мансийского района с Кондинским районом, далее по границе Ханты-Мансийского района с Октябрьским районом до северной точки квартала 346 Троицкого участкового лесничества Ендырского урочища	38419
		В пределах кварталов 306-308, 336-338, 363-367, 395-398, 425-429 Ханты-Мансийского участкового лесничества Нялинского урочища.	
		Северная: по границе ТТП № ХМ-26, по границе ЗОУ община малочисленных народов «Озеро Тымгынтор».	
		Восточная: по границе ТТП № ХМ-36, по границе ЗОУ ИП Еранкин А.А.	
106	Ханты-Мансийское 22	Южная: по границе ЗОУ общины коренных малочисленных народов Севера «Остяко-Вогульск».	2216
		Западная: по границе ЗОУ ООО «Таватьях»	
		Северная: по границе водно-болотного угодья «Верхнее Двубье».	
		Восточная: по границе ЗОУ ИП Шуклин А.П.	
107	Ханты-Мансийское 23	Южная и Западная: по границе ЗОУ ООО «Югорский лес», по границе ТТП № ХМ-32	3593
		В части кварталов 475, 511-514 Троицкого участкового лесничества Троицкого урочища.	
		Восточная: по границе водно-болотного угодья «Верхнее Двубье».	
108	Ханты-Мансийское 24	Южная: по границе ТТП № ХМ-31	14030
		Западная: по границе ЗОУ ИП Шуклин А.П.	
		Северная: от северо-западной точки квартала 400 Троицкого участкового лесничества Троицкого урочища по границе ЗОУ ИП Еранкин А.А. до границы ТТП № ХМ-32 в квартале 371 Троицкого участкового лесничества Троицкого урочища.	
108	Ханты-Мансийское 24	Восточная: по западной и южной границе ТТП № ХМ-32 от квартала 371 Троицкого участкового лесничества Троицкого урочища до северо-восточной точки квартала 504 Троицкого участкового лесничества Троицкого урочища.	14030
		Южная: по границе ЗОУ ООО «Югорский лес», по северной границе ТТП № ХМ-35 до юго-западной точки квартала, по западной границе квартала 548 Троицкого участкового лесничества Троицкого урочища, по северной границе ТТП № ХМ-34 до	

		юго-западной точки квартала 500 Троицкого участкового лесничества Троицкого урочища. Западная: от юго-западной точки квартала 500 Троицкого участкового лесничества Троицкого урочища по восточной границе ЗОУ ИП Еранкин А.А., по восточной границе ЗОУ общины коренных малочисленных народов Севера «Остяко-Вогульск» до северо-западной точки квартала 400 Троицкого участкового лесничества Троицкого урочища	
109	Ханты-Мансийское 25	В части кварталов 99, 100, 108, 133, 134 Троицкого участкового лесничества Самаровского урочища, в квартале 49 Ханты-Мансийского участкового лесничества Пойменного урочища. Северная и Восточная: по границу ЗОУ муниципального бюджетного учреждения Ханты-Мансийского района «Досуговый центр «Имитуй». Западная: по границе ЗОУ ИП Змановский Г.Н.	4333
110	Ханты-Мансийское 26	В пределах кварталов 156, 157, Троицкого участкового лесничества Троицкого урочища; 1984 и 752 Троицкого участкового лесничества Троицкого урочища	4375
111	Ханты-Мансийское 27	В пределах кварталов 131, 144 Троицкого участкового лесничества Самаровского урочища	10006
112	Ханты-Мансийское 28	В пределах кварталов 164-166, 168, 182, 183, 185 Троицкого участкового лесничества Самаровского урочища	15273
113	Ханты-Мансийское 29	В части кварталов 285, 316, 317, 342, 343, 344 Троицкого участкового лесничества Троицкого урочища. Северная: по границе ЗОУ муниципального бюджетного учреждения Ханты-Мансийского района «Досуговый центр «Имитуй» Восточная: по границе водно-болотного угодья «Верхнее Двубье». Южная: по границе ЗОУ ИП Еранкин А.А. и ООО «Югорский лес». Западная: по границе ТТП № ХМ-36, ЗОУ община малочисленных народов «Озеро Тымгынтор»	4335
114	Ханты-Мансийское 30	Северная: от северо-западной точки квартала 477 Троицкого участкового лесничества Троицкого урочища по границе ЗОУ ИП Замородских Г.А., по границе ТТП № ХМ-25, по границе ЗОУ общины коренных малочисленных народов Севера «Остяко-Вогульск» до северо-восточной точки квартала 537 Троицкого участкового лесничества Троицкого урочища. Восточная: от северо-восточной точки квартала 537 Троицкого участкового лесничества Троицкого урочища по западной границе ЗОУ муниципального бюджетного учреждения Ханты-Мансийского района «Досуговый центр «Имитуй», по границе ООПТ «Васпухольский» до юго-восточной точки квартала 152, 1984 Троицкого участкового лесничества Троицкого урочища Южная и западная: от юго-восточной точки квартала 152, 1984 Троицкого участкового лесничества Троицкого урочища по границе Ханты-Мансийского и Кондинского районов до северо-западной точки квартала 477 Троицкого участкового лесничества Троицкого урочища	76352
115	Ханты-Мансийское 31	Северная: от северо-западной точки квартала 461 Троицкого участкового лесничества Самаровского урочища по южной границе ТТП № ХМ-1 до северо-восточной точки квартала 458 Троицкого участкового лесничества Самаровского урочища. Южная: от северо-восточной точки квартала 458 Троицкого участкового лесничества Самаровского урочища по границе Ханты-Мансийского района с Кондинским районом до северо-западной точки квартала 461 Троицкого участкового лесничества Самаровского урочища	45699
116	Ханты-Мансийское 32	В части кварталов 27, 28, 29 Правдинского участкового лесничества Правдинского урочища в квартале 475 Троицкого участкового лесничества Самаровского урочища. Северо-восточная: по границе ЗОУ муниципального бюджетного учреждения Ханты-Мансийского района «Досуговый центр «Имитуй».	9042

		Южная: по границе Ханты-Мансийского района с Кондинским районом.	
		Западная: по границе ЗОУ национальная родовая община «Нарымский стан» коренных малочисленных народов Севера Ханты-Мансийского автономного округа-Югры»	
117	Ханты-Мансийское 33	Северная: от северо-западной точки квартала 102 Правдинского участкового лесничества Правдинского урочища по северной границе ТП № ХМ-41, далее по западной границе кварталов 71, 72, 62 Правдинского участкового лесничества Правдинского урочища, до границы ЗОУ муниципального бюджетного учреждения Ханты-Мансийского района «Досуговый центр «Имитуй» в квартале 62 Правдинского участкового лесничества Правдинского урочища.	27454
		Восточная: от квартала 62 Правдинского участкового лесничества Правдинского урочища по границе ЗОУ муниципального бюджетного учреждения Ханты-Мансийского района «Досуговый центр «Имитуй» до южной границы квартала 195 Правдинского участкового лесничества Правдинского урочища.	
		Южная: по южной границе кварталов 194, 195 Правдинского участкового лесничества Правдинского урочища.	
		Западная: от южной границы квартала 194 Правдинского участкового лесничества Правдинского урочища по границе Ханты-Мансийского района с Кондинским районом, по западной границе ТП № ХМ-41 до северо-западной точки квартала 102 Правдинского участкового лесничества Правдинского урочища	
118	Ханты-Мансийское 34	Северная: по северной границе квартала 64 Правдинского участкового лесничества Правдинского урочища.	25686
		Восточная: по западной границе ТП № ХМ-39, по западной и южной границе ЗОУ национальная родовая община «Нарымский стан» коренных малочисленных народов севера Ханты-Мансийского автономного округа - Югры», по границе Ханты-Мансийского района с Нефтеюганским районом до юго-восточной точки квартала 155 Правдинского участкового лесничества Правдинского урочища.	
		Южная: по южной границе кварталов 155-151 Правдинского участкового лесничества Правдинского урочища.	
		Западная: по восточной границе ЗОУ муниципального бюджетного учреждения Ханты-Мансийского района «Досуговый центр «Имитуй» от южной границы квартала 123 до северной границы квартала 64 Правдинского участкового лесничества Правдинского урочища	
119	Ханты-Мансийское 35	В пределах кварталов 68, 68 Правдинского участкового лесничества Правдинского урочища	1367
120	Ханты-Мансийское 36	В пределах квартала 251 Правдинского участкового лесничества Правдинского урочища	834
121	Ханты-Мансийское 37	Северная: от северо-западной точки квартала 361 по северной границе кварталов 361-363, 354-358, 369, 360 до северо-восточной точки квартала 360 Правдинского участкового лесничества Правдинского урочища.	24603
		Восточная: по границе Ханты-Мансийского района с Нефтеюганским районом до юго-восточной точки квартала 379 Правдинского участкового лесничества Правдинского урочища.	
		Южная: по границе Ханты-Мансийского района с Тюменской областью, по южной границе кварталов 379-374 до юго-западной точки квартала 374 Правдинского участкового лесничества Правдинского урочища.	
		Западная: от юго-западной точки квартала 374 по южной границе кварталов 373-371, по западной границе кварталов 362, 361 до северо-западной точки квартала 361 Правдинского участкового лесничества Правдинского урочища	
122	Ханты-Мансийское 38	В части квартала 58 Правдинского участкового лесничества Пойменного урочища.	1266
		Восточная: по западной границе ЗОУ национальная община «Хангал».	
		Западная: по восточной границе ЗОУ муниципального бюджетного учреждения Ханты-Мансийского района «Досуговый центр	

		«Имитуй»	
123	Ханты-Мансийское 39	В пределах квартала 126 Кедрового участкового лесничества Кедрового урочища	754
124	Ханты-Мансийское 40	Северная: от северо-западной точки квартала 87 Ханты-Мансийского участкового лесничества Самаровского урочища по южной границе ТТП № ХМ-48, далее по южной границе ЗОУ ООО «Промысловик» до северо-восточной точки квартала 606 Ханты-Мансийского участкового лесничества Нялинского урочища.	23591
		Юго-Восточная: от северо-восточной точки квартала 606 Ханты-Мансийского участкового лесничества Нялинского урочища по границе Ханты-Мансийского района с Нефтеюганским районом до юго-западной точки квартала 128 Ханты-Мансийского участкового лесничества Самаровского урочища.	
		Западная: от юго-западной точки квартала 128 Ханты-Мансийского участкового лесничества Самаровского урочища по границе ЗОУ муниципального бюджетного учреждения Ханты-Мансийского района «Досуговый центр «Имитуй», до северо-западной точки квартала 87 Ханты-Мансийского участкового лесничества Самаровского урочища	
125	Ханты-Мансийское 41	В части кварталов 188-200, 203-208 Троицкого участкового лесничества Самаровского урочища, в квартале 73 Ханты-Мансийского участкового лесничества Пойменного урочища (внутри ТТП № ХМ-1). Исключить из границ общедоступного охотничьего угодья земли д. Согом	22055
126	Ханты-Мансийское 42	В части квартала 44 Ханты-Мансийского участкового лесничества Пойменного урочища.	102
		Северная граница: по ЗОУ региональная общественная организация «Охотники и рыболовы Ханты-Мансийского автономного округа-Югры». Южная граница: по ООПТ природного парка «Самаровский Чугас»	
127	Ханты-Мансийское 43	В части квартала 45, 46 Ханты-Мансийского участкового лесничества Пойменного урочища.	546
		Северная: по границе ЗОУ региональная общественная организация «Охотники и рыболовы Ханты-Мансийского автономного округа-Югры». Южная: по границе ООПТ природного парка «Самаровский Чугас».	
		Исключить из границ общедоступного охотничьего угодья земли населённого пункта д. Шапша	
128	Ханты-Мансийское 44	В части квартала 3 Ханты-Мансийского участкового лесничества Самаровского урочища.	906
		Северная, восточная и южная граница проходит по ЗОУ региональная общественная организация «Охотники и рыболовы Ханты-Мансийского автономного округа-Югры». Западная: по границе ООПТ природного парка «Самаровский Чугас»	
129	Ханты-Мансийское 45	В части кварталов 17 Ханты-Мансийского участкового лесничества Самаровского урочища; 98, 99, 122 Ханты-Мансийского участкового лесничества Ханты-Мансийского урочища, 52, 53 Ханты-Мансийского участкового лесничества Пойменного урочища.	2957
		Северная: по границе ООПТ природного парка «Самаровский Чугас».	
		Восточная: по границе ЗОУ региональная общественная организация «Охотники и рыболовы Ханты-Мансийского автономного округа-Югры».	
		Южная: по границе ЗОУ муниципального бюджетного учреждения Ханты-Мансийского района «Досуговый центр «Имитуй».	
		Западная: по границе земли г. Ханты-Мансийск	
130	Ханты-Мансийское 46	В части кварталов 50, 51 Ханты-Мансийского участкового лесничества Пойменного урочища.	6058

		Северная: по границе земли г. Ханты-Мансийск.	
		Восточная, южная, северная: по границе ЗОУ муниципального бюджетного учреждения Ханты-Мансийского района «Досуговый центр «Имитуй»	
131	Ханты-Мансийское 47	В части кварталов 38, 39 Троицкого участкового лесничества Пойменного урочища, в квартале 521 Троицкого участкового лесничества Троицкого урочища.	2157
		Северная: по границе ЗОУ муниципального бюджетного учреждения Ханты-Мансийского района «Досуговый центр «Имитуй».	
		Южная: по границе ЗОУ ИП Змановский Г.Н.	
		Западная: по границе ЗОУ община коренных малочисленных народов севера «СОРНИ ХАНЭХО» (ЗОЛОТОЙ ЧЕЛОВЕК) и по границе водно-болотного угодья «Верхнее Двубье», по границе земли г. Ханты-Мансийск.	
		Восточная, южная, северная: по границе ЗОУ муниципального бюджетного учреждения Ханты-Мансийского района «Досуговый центр «Имитуй».	
		Исключить из границ общедоступного охотничьего угодья ООПТ памятник природы регионального значения «Луговские мамонты»	
132	Ханты-Мансийское 48	В пределах квартала 162 Троицкого участкового лесничества Самаровского урочища	6265
133	Ханты-Мансийское 49	В пределах кварталов 302, 329 Троицкого участкового лесничества Самаровского урочища	1589
134	Ханты-Мансийское 50	В пределах кварталов 229, 264 Правдинского участкового лесничества Правдинского урочища	1439
135	Ханты-Мансийское 51	В пределах кварталов 241, 242, 277, 278, 308 Правдинского участкового лесничества Правдинского урочища.	4705
		Северная: по границе ЗОУ ИП Ульянкина Н.Ю.	
		Восточная: по границе Ханты-Мансийского района с Нефтеюганским районом. Западная: по границе ТПП ХМ-38 и ЗОУ ООО «Сервисная компания»	

Таблица 6.25

Перечень особо охраняемых природных территорий, пригодных для создания и расширения в автономном округе на период 2019 - 2030 годы

№ п/п	Название	Местоположение (муниципальное образование)	Площадь, га
I. Природные парки			
1.	«Маньинский» (2 кластера)	Березовский район	879706
II. Государственные природные заказники регионального значения			
2.	«Местыгеганский»	Нижневартовский район	279300
3.	«Куминский»	Кондинский район	52270
4.	«Ванзеватский»	Белоярский район	42086
5.	«Верхне-Вахский»	Нижневартовский район	требует уточнения
III. Памятники природы регионального значения и их охранные зоны			
6.	«Реполовский кедровый бор»	Ханты-Мансийский район	160,3
7.	«Тундринский кедровый бор»	Сургутский район	215,5
8.	«Ягельный»	Нижневартовский район	6699
9.	«Кулуманский»	Нижневартовский район	4997

10.	«Геологический памятник природы Ледниковые валуны Шеркалы»	Октябрьский район	требуется уточнения
11.	«Голубые озера»	Ханты-Мансийский район	2794
12.	«Озеро Петровож»	Березовский район	требуется уточнения
13.	«Фронт пластины Ламвинского аллохтона»	Березовский район	требуется уточнения
14.	«Скальная пирамида-гора Большая Тыкотлова»	Березовский район	требуется уточнения

Таблица 6.26  
Площадь по категориям территорий в автономном округе

Категория территорий	Площадь, тыс. га	Процент от общей площади охотничьих угодий
Охотничьи угодья, в т.ч.:	51438.8889	-
закрепленные	13360.190	26.0
Общедоступные	23222.989	45.1
Особо охраняемые природные территории регионального значения	1292.4971	-
Иные территории, являющиеся средой обитания охотничьих ресурсов, но отнесенные к охотничьим угодьям (за исключением особо охраняемых природных территорий федерального значения)	13151.817	-

».

4. Пункт 7.6 раздела 7 изложить в следующей редакции:

«7.6. Рекомендации по проведению учета охотничьих ресурсов  
Ханты-Мансийского автономного округа — Югры

Проведение учетных работ является частью государственного мониторинга охотничьих ресурсов и среды их обитания и осуществляется в соответствии с требованиями Федерального закона № 209-ФЗ и Порядка осуществления государственного мониторинга охотничьих ресурсов и среды их обитания и применения его данных, утвержденного приказом Министерства природных ресурсов и экологии Российской Федерации от 6 сентября 2010 года № 344.

Данные учета численности зверей и птиц используются при определении квот добычи соответствующих видов охотничьих ресурсов, норм допустимой добычи охотничьих ресурсов и норм пропускной способности охотничьих угодий.

Учет численности разных видов охотничьих ресурсов зависит от особенностей биологии, условий местообитания и может проводиться в зимний, весенний, летний или осенний период.

Зимний маршрутный учет. Проводится в соответствии с Методическими указаниями по осуществлению органами исполнительной власти субъектов Российской Федерации переданного полномочия Российской Федерации по осуществлению государственного мониторинга охотничьих ресурсов и среды их обитания методом зимнего маршрутного учета, утвержденными приказом Министерства природных ресурсов и экологии Российской Федерации от 11 января 2012 года № 1 (далее — Методика).

В соответствии с Методикой определяется численность лося, кабана, дикого северного оленя, рыси, волка, лисицы, соболя, куницы, россомахи, горноста, колонка, белки, зайца-беляка, рябчика, тетерева, глухаря, белой куропатки.

Полевые работы по подсчету на учетном маршруте следов зверей на снегу и визуальная регистрация птиц на территориях с устойчивым снежным покровом проводятся в период с 1 января по 28 (29) февраля.

В соответствии с п. 8.2 Методики для учета численности охотничьих ресурсов все элементы среды обитания распределяются в 3 группы категории среды обитания: «лес», «поле», «болото». В группу категорий «лес» входят категории: леса, молодняки и кустарники, пойменные комплексы, преобразованные и поврежденные участки (за исключением участков с нарушенным в результате добычи полезных ископаемых и других техногенных воздействий почвенным покровом). В группу категорий «поля» входят категории: лугово-степные комплексы, пустыни и камни, сельскохозяйственные угодья, внутренние водоемы, замерзающие в период проведения учетных работ, береговые комплексы. В группу категорий «болото» входят болота.

Суммарная протяженность учетных маршрутов по группам категорий среды обитания должна быть пропорциональна имеющимся на исследуемой территории площадям групп категорий среды обитания («лес», «поле», «болото»).

Состав и структура распределения групп категорий элементов среды обитания фонда охотугодий в разрезе административных районов представлены в таблице 7.1.

В таблицах № 7.2 – 7.6 представлена сводная информация по пригодным площадям обитания охотничьих ресурсов в разрезе муниципальных районов по общедоступным охотничьим угодьям и территориям традиционного природопользования.

Таблица 7.1

Экспликация площадей по категориям среды обитания зверей и птиц в разрезе муниципальных районов автономного округа

Вид использования охотугодий	Группы категорий						Всего, га	Непригодные, га
	лес		поле		болото			
	га	%	га	%	га	%		
<b>Белоярский</b>								
Закрепленные	327241	85.4	958	0.3	54888	14.3	383087	51
Общедоступные	1318584	68.8	54448	2.8	544562	28.4	1917594	18808
ТПП	775458	60.2	62643	4.9	448982	34.9	1287083	351.8
<b>Березовский</b>								
Закрепленные	1809926	83.3	63954	2.9	299105	13.8	2172985	1990
Общедоступные	4273449	77.6	452334	8.2	782475	14.2	5508258	7433
ТПП	400602	79.4	13777	2.7	90437	17.9	504816	245
<b>Кондинский</b>								
Закрепленные	601604	45.6	99422	7.5	618537	46.9	1319563	4881
Общедоступные	1925609	50	326120	8.5	1598246	41.5	3849974	16394
ТПП	85532	47.1	15982	8.8	80077	44.1	181591	885
<b>Нефтеюганский</b>								
Закрепленные	805124	70.1	26926	2.3	316848	27.6	1148898	45007
Общедоступные	19528	20.1	2617	2.7	75076	77.2	97220	152
ТПП	655554	56.4	19139	1.6	488495	42	1163188	5014
<b>Нижневартовский</b>								
Закрепленные	1980126	56.2	206737	5.9	1337173	37.9	3524036	97343
Общедоступные	2305688	50.8	227979	5.0	2001724	44.1	4535390	22500
ТПП	1783564	60.1	145093	4.9	1040159	35.0	2968816	3597
<b>Октябрьский</b>								
Закрепленные	585205	84.8	20033	2.9	84714	12.3	689952	3780
Общедоступные	877600	81.7	43321	4.0	153029	14.2	1073950	21852
ТПП	287448	82.9	6884	2.0	52308	15.1	346640	1094
<b>Советский</b>								
Закрепленные	480460	80.2	2635	0.4	115888	19.3	598983	107
Общедоступные	1410486	79.2	9015	0.5	361912	20.3	1781413	4828
ТПП	17352	74.3	348	1.5	5644	24.2	23344	0
<b>Сургутский</b>								
Закрепленные	532636	49	166235	15.3	387308	35.7	1086179	60104
Общедоступные	1347956	42.8	344071	10.9	1457228	46.3	3149255	26283
ТПП	1846870	35.2	661713	12.6	2745435	52.3	5254018	43718
<b>Ханты-Мансийский</b>								
Закрепленные	1392894	67.1	124903	6.0	557325	26.9	2075122	7844
Общедоступные	763752	60.1	64705	5.1	442337	34.8	1270794	2423
ТПП	516897	49.6	52290	5	472181	45.3	1041368	1191
<b>Всего по Ханты-Мансийскому автономному округу - Югре</b>								

Вид использования охотугодий	Группы категорий						Всего, га	Непригодные, га
	лес		поле		болото			
	га	%	га	%	га	%		
Закрепленные	8515216	65.5	711803	5.5	3771786	29.0	12998805	221107
Общедоступные	14242652	61.4	1524610	6.6	7416589	32.0	23183848	120673
ТПП	6369276.7	49.9	977869	7.7	5423717	42.5	12770863	56096

Таблица 7.2

Пригодные площади обитания охотничьих ресурсов Белоярского и Березовского муниципальных районов автономного округа, (га)

Виды охотничьих ресурсов	Белоярский район		Березовский район	
	Общедоступные охотничьи угодья	Территории традиционного природопользования	Общедоступные охотничьи угодья	Территории традиционного природопользования
Боровая дичь	1857483	1223474	5025860	490404
Болотно луговая дичь	655168	572883	1224415	136410
Речные утки	54419	62667	79238	12053
Нырковые утки	53511	62398	77593	11970
Гуси	640055	610522	1011951	124914
Норка, выдра	98673	170755	227795	36638
Лось	1857483	1223474	5025860	490404
Медведь	1796072	1199811	4761614	474319
Белка	1124904	621106	3612511	326843
Заяц беляк	1312921	774492	4256367	400965
Барсук	660246	472304	1961198	165777
Рысь	1245295	750354	3955749	376748
Росомаха	1796009	1199459	4749178	473158
Лисица	1258466	943986	3046635	275038
Соболь	1244388	750085	3954104	376665
Куница лесная	1244388	750085	3954104	376665
Колонок, горностай, ласка	1258466	943986	3046635	275038
Ондатра, водяная полевка	53511	62388	77593	11970
Серая ворона	1331729	774844	4263794	401210

Таблица 7.3

Пригодные площади обитания охотничьих ресурсов Кондинского и Нефтеюганского муниципальных районов автономного округа, (га)

Виды охотничьих ресурсов	Кондинский район		Нефтеюганский район	
	Общедоступные охотничьи угодья	Территории традиционного природопользования	Общедоступные охотничьи угодья	Территории традиционного природопользования
Боровая дичь	3503697	164984	94536	1141130
Болотно луговая дичь	2072988	95775	75671	519410
Речные утки	294038	15982	2617	19115
Нырковые утки	293272	15982	2617	19098
Гуси	2004246	96901	77693	510746
Норка, выдра	433998	17149	2617	22893
Лось	3503697	164984	94536	1141130
Медведь	3233181	152731	93941	1118533
Кабан	1065358	60954	14036	323489
Белка	1235574	64210	16757	465970
Заяц беляк	1934558	85117	19459	652659
Барсук	791662	16932	6684	406787

Рысь	1548204	70052	18865	624891
Росомаха	3200073	152521	93941	1118509
Лисица	2749112	110366	82423	920839
Соболь	1547397	70052	18865	624873
Куница лесная	1547397	70052	18865	624873
Бобр европейский	176417	3316	-	-
Колонок, горностай, ласка	2749070	110366	82423	920839
Ондатра, водяная полевка	293272	15982	2617	19098
Серая ворона	1950952	86002	19611	657673

Таблица 7.4

Пригодные площади обитания охотничьих ресурсов Нижневартовского и Октябрьского муниципальных районов автономного округа, (га)

Виды охотничьих ресурсов	Нижневартовский район		Октябрьский район	
	Общедоступные охотничьи угодья	Территории традиционного природопользования	Общедоступные охотничьи угодья	Территории традиционного природопользования
Боровая дичь	4302282	2821797	1050623	339382
Болотно луговая дичь	2344103	1200786	364767	103642
Речные утки	227502.1	145093.2	42111	6884
Нырковые утки	224487.1	143472.2	39034	3078
Гуси	2237303	1185553	248828	74240
Норка, выдра	248445.1	150356.2	112036	27618
Лось	4301816	2821797	1050623	339382
Медведь	3986790	2665660	959263	315622
Белка	1855221	1521267	619673	206846
Заяц беляк	2300558	1781639	898803	287074
Барсук	841322.7	809735.6	587733	180347
Рысь	1971821	1624575	745866	260011
Росомаха	3986324	2665639	957885	314012
Лисица	3170290	2009527	843230	263277
Соболь	1968791	1622954	742758	256204
Куница лесная	1968791	1622954	742758	256204
Колонок, горностай, ласка	3169809	2009527	843199	263277
Ондатра, водяная полевка	224487.1	143472.2	39034	3078
Серая ворона	2323058	1785235	920655	288168

Таблица 7.5

Пригодные площади обитания охотничьих ресурсов Советского и Сургутского муниципальных районов автономного округа, (га)

Виды охотничьих ресурсов	Советский район		Сургутский район	
	Общедоступные охотничьи угодья	Территории традиционного природопользования	Общедоступные охотничьи угодья	Территории традиционного природопользования
Боровая дичь	1671471	22926	2796769	4574814
Болотно луговая дичь	568460	7222	1583638	2930055
Речные утки	8810	348	343413	661713
Нырковые утки	8787	348	343330	661261
Гуси	351413	5993	1827483	3462953
Норка, выдра	9187	348	377148	742949

Лось	1671394	22926	2796769	4574814
Кабан	918534	10998	-	-
Медведь	1492425	21674	2704150	4450449
Белка	1066497	15001	1020767	1429268
Заяц беляк	1329127	17282	1339284	1829638
Барсук	532734	8079	670123	780658
Рысь	1103022	15704	1239884	1701659
Росомаха	1492586	21674	2704150	4450516
Лисица	1070251	14053	2233935	3684010
Соболь	1100522	15704	1239800	1701207
Куница лесная	1100522	15704	1239800	1701207
Колонок, горностай, ласка	1067719	14053	2233935	3684010
Ондатра, водяная полевка	8787	348	343330	661261
Серая ворона	1333954	17282	1365516	1873356

Таблица 7.6  
Пригодные площади обитания охотничьих ресурсов Ханты-Мансийского муниципального района и в целом по автономному округу, (га)

Виды охотничьих ресурсов	Ханты-Мансийский район		Ханты-Мансийский автономный округ - Югра	
	Общедоступные охотничьи угодья	Территории традиционного природопользования	Общедоступные охотничьи угодья	Территории традиционного природопользования
Боровая дичь	1200554	987412	21503274	11766323
Болотно луговая дичь	568869	517828	9458079	6084011
Речные утки	92585	59973	1144734	983828
Нырковые утки	91285	59954	1133916	977561
Гуси	601879	541194	9000851	6613016
Норка, выдра	175604	75693	1685503	1244399
Лось	1200554	987412	21502731	11766323
Медведь	1144432	951958	20171867	11350757
Кабан	-	-	1997928	395441
Белка	549966	415857	11101870	5066368
Заяц беляк	761048	515411	14152125	6344277
Барсук	418039	187000	6469742	3027620
Рысь	703611	478689	12532316	5902683
Росомаха	1143800	951750	20123946	11347238
Лисица	925937	699695	15380279	8920791
Соболь	702082	478670	12518706	5896414
Куница лесная	702082	478670	12518706	5896414
Колонок, горностай, ласка	925708	699695	15376964	8920791
Бобр европейский	-	-	176417	3316
Ондатра, водяная полевка	91285	59954	1133916	977551
Серая ворона	763471	516601	14272740	6400371

».

5. Раздел 8 изложить в следующей редакции:

**«8. Подготовка и актуализация материалов для заключения охотхозяйственных соглашений и для формирования общедоступных охотничьих угодий**

По результатам проведённых инвентаризационных и бонитировочных работ на территории автономного округа выделены 24 зоны, пригодные для создания охотничьих угодий, и 2 зоны для охраны охотничьих животных.

Территории зон находятся на землях лесного фонда. Согласно лесохозяйственным регламентам лесничеств в границы проектируемых охотничьих угодий включаются земли, правовой режим которых допускает осуществление видов деятельности в сфере охотничьего хозяйства.

В административно-территориальном отношении пригодны охотничьи угодья, которые находятся в пределах Белоярского, Березовского, Кондинского, Октябрьского, Нижневартовского, Советского, Сургутского, Ханты-Мансийского районов.

Белоярский район. На территории района имеются территории, пригодные для создания 2 зон охотничьих угодий.

Лыхминская зона пригодных для создания перспективных охотничьих угодий находится в юго-западной части района, граничит с Октябрьским муниципальным районом, а также с территориями традиционного природопользования БЯ-27, БЯ-29, БЯ-32, рисунок 8.1. Каталог координат поворотных точек зоны приведен в таблице 5.1. Описание границ представлено в таблице 8.2.

Площадь зоны - 299 074 га.

Зона расположена на территории Белоярского лесничества:

Лыхминского участкового лесничества в пределах кварталов: 1352, 1353, 1354, 1355, 1356, 1357, 1358, 1359, 1360, 1361, 1445, 1446, 1447, 1448, 1449, 1450, 1451, 1452, 1453, 1454, 1535, 1536, 1537, 1538, 1539, 1540, 1541, 1542, 1543, 1544, 1620, 1621, 1622, 1623, 1624, 1625, 1626, 1627, 1628, 1629, 1714, 1715, 1716, 1717, 1718, 1719, 1720, 1809, 1810, 1811, 1893, 1894, 2060, 2061, 2062, 2063, 2064, 2065, 2066, 2067, 2068, 2069, 2070, 2150, 2151, 2152, 2153, 2154, 2155, 2156, 2157, 2158, 2233, 2234, 2235, 2236, 2237, 2238, 2239, 2240, 2241, 2242, 2243, 2244, 2245, 2246, 2316, 2317, 2318, 2319, 2320, 2321, 2322, 2323, 2324, 2325, 2326, 2389, 2390, 2392, 2393, 2394, 2395, 2396, 2397, 2398, 2451, 2452, 2453, 2454, 2455, 2456, 2457, 2458, 2459, 2460, 2461, 2462, 2463, 2509, 2510, 2511, 2512, 2513, 2514, 2515, 2516, 2517, 2518, 2519, 2520, 2521, 2522, 2565, 2566, 2567, 2568, 2569, 2570, 2571, 2572, 2573, 2574, 2575, 2576, 2577, 2617, 2618, 2619, 2620, 2621, 2391.

Казымского участкового лесничества Казымского урочища в пределах кварталов: 1117, 1118, 1119, 1120, 1121, 1122, 1123, 1124, 1125, 1126, 1127, 1128, 1129, 1130, 1131, 1132, 1133, 1190, 1191, 1192, 1193, 1194, 1195, 1196, 1197, 1198, 1199, 1200, 1201, 1202, 1203, 1204, 1205, 1269, 1270,

1271, 1272, 1273, 1274, 1275, 1276, 1277, 1278, 1279, 1280, 1281, 1282, 1283, 1344, 1345, 1346, 1347, 1348, 1349, 1350, 1351, 1437, 1438, 1439, 1440, 1441, 1442, 1443, 1444, 1528, 1529, 1530, 1531, 1532, 1533, 1534, 1617, 1618, 1619;

Полноватского участкового лесничества Полноватского урочища в пределах кварталов: 551, 552, 553, 554, 555, 556, 562, 564, 565, 566, 567, 568, 569, 570, 571, 572, 578, 579, 580, 581, 582, 583, 584, 585, 586, 587, 588, 589, 590, 591, 592, 593, 594, 595, 596, 597, 598, 599, 600, 601, 602, 603, 604, 605, 606, 607, 608, 609, 610, 611, 612, 613, 614, 615, 616, 617, 618, 619, 620, 621, 622, 623, 624, 625, 626, 627, 628, 629, 630, 631, 632, 633, 634, 635, 636, 637, 638, 639, 640, 641, 642, 643, 644, 645, 646, 647, 648, 649, 650, 651, 652, 653, 654, 655, 656, 657, 658, 659, 660, 661, 662, 663, 664, 665, 666, 667, 668, 669, 670, 671, 672, 673, 674, 675, 676, 677, 678, 679, 680, 681, 682, 683, 684, 685, 686, 687, 688, 689, 690.

На территории перспективной зоны находятся лесные участки, имеющие обременения, предоставленные для иных видов использования лесов.

Тапрыганская зона пригодных для создания перспективных охотничьих угодий находится в северной части района, граничит в северной части с Ямало-Ненецким автономным округом, на западе соприкасается с территорией традиционного природопользования БЯ-20, а на востоке с охранной зоной Сорумского государственного природного заказника регионального значения, рисунок 8.2. Каталог координат поворотных точек планируемой зоны приведен в таблице 8.1. Описание границ представлено в таблице 8.2.

Площадь зоны - 100 392 га.

Зона расположена на территории Белоярского лесничества:

Казымского участкового лесничества Казымского урочища в пределах кварталов: 168, 169, 170, 171, 172, 173, 174, 175, 176, 177, 217, 218, 219, 220, 221, 222, 223, 224, 225, 226, 227, 263, 264, 265, 266, 267, 268, 269, 270, 271, 272, 273, 312, 313, 314, 315, 316, 317, 318, 319, 320, 321, 322, 353, 354, 355, 356, 357, 358, 359, 360, 361, 362, 363, 364, 365, 366, 404, 405, 406, 407, 408, 409, 410, 411, 412, 413, 414, 415, 416, 417, 442, 443, 444, 445, 446, 447, 448, 449, 450, 451, 452, 453, 454, 455, 456, 457, 476, 477, 478, 479, 480, 481, 482, 483, 484, 485, 486, 487, 488, 489, 500, 501, 502, 503, 504, 505, 506, 507, 508, 509, 510, 511, 512, 513, 528, 531, 532, 533, 534, 535, 536, 537, 538, 540, 541, 542;

Полноватского участкового лесничества Полноватского урочища в пределах кварталов: 318, 376, 377, 426, 445, 446, 447, 448.

На территории перспективной зоны находятся лесные участки, имеющие обременения, предоставленные для иных видов использования лесов.

Березовский район. На территории района планируется образование 2 зон охотничьих угодий.

Висимская зона пригодных для создания перспективных охотничьих угодий находится в центральной части района, рисунок 8.3. Каталог координат поворотных точек планируемой зоны приведен в таблице 8.1. Описание границ представлено в таблице 8.2.

Площадь зоны - 110 765 га.

Зона расположена на территории Няксимвольского лесничества:

Хуранского участкового лесничества Хуранского урочища в пределах кварталов: 1, 2, 3, 4, 32, 11, 12, 32, 33, 34, 35, 36, 55, 56, 57, 58, 77, 78, 98, 99, 100, 119, 121, 123, 125.

Хуранского участкового лесничества Акрышского урочища в пределах кварталов: 10, 11, 12, 13, 14, 15, 16, 17, 18, 19, 20, 26, 27, 28, 29, 30, 31, 32, 33, 34, 35, 43, 44, 45, 46, 47, 48, 49, 50, 51, 58, 59, 60, 61, 62, 63, 64, 65, 66, 67, 74, 75, 76, 77, 78, 79, 80, 81, 82, 83, 89, 90, 91, 92, 93, 94, 95, 96, 97, 98, 99, 105, 106, 107, 108, 109, 110, 111, 112, 115, 116, 118, 130, 131, 132, 133, 134, 156, 157, 159, 160, 162.

На территории перспективной зоны находятся лесные участки, имеющие обременения, предоставленные для иных видов использования лесов.

Ултымьинская зона пригодных для создания перспективных охотничьих угодий находится в центральной части района, рисунок 8.4. Каталог координат поворотных точек планируемой зоны приведен в таблице 8.1. Описание границ представлено в таблице 8.2.

Площадь зоны - 98 928 га.

Зона расположена на территории Берёзовского лесничества Сосьвинского участкового лесничества Сосьвинского урочища в пределах кварталов: 1681, 1682, 1683, 1684, 1685, 1686, 1687, 1688, 1689, 1690, 1691, 1692, 1693, 1694, 1695, 1763, 1764, 1765, 1766, 1767, 1768, 1769, 1770, 1771, 1772, 1773, 1774, 1775, 1776, 1777, 1778, 1779, 1850, 1851, 1852, 1853, 1854, 1855, 1856, 1857, 1858, 1859, 1860, 1861, 1862, 1863, 1864, 1865, 1866, 1867, 1868, 1936, 1937, 1938, 1939, 1940, 1941, 1942, 1943, 1944, 1945, 1946, 1947, 1948, 1949, 1950, 1951, 1952, 1953, 1954, 1955, 1956, 2029, 2030, 2031, 2032, 2033, 2034, 2035, 2036, 2037, 2038, 2039, 2040, 2041, 2042, 2043, 2044, 2045, 2046, 2047, 2123, 2124, 2125, 2126, 2127, 2128, 2129, 2130, 2131, 2132, 2133, 2134, 2135, 2136, 2137, 2138, 2139, 2141, 2219, 2220, 2221, 2222, 2223, 2224, 2225.

На территории перспективной зоны находятся лесные участки, имеющие обременения, предоставленные для иных видов использования лесов.

Кондинский район. На территории района планируется образование 4 зон охотничьих угодий.

Венгельская зона пригодных для создания перспективных охотничьих угодий находится в западной части района, примыкает к границам Свердловской области, рисунок 8.5. Каталог координат поворотных точек

планируемой зоны приведен в таблице 8.1. Описание границ представлено в таблице 8.2.

Площадь зоны - 87 079 га.

Зона расположена на территории Кондинского лесничества:

Морткинского участкового лесничества Междуреченского урочища в пределах кварталов: 74, 75, 76, 77, 78, 79, 80, 81, 82, 83, 84, 85, 86, 87, 88, 125, 126, 127, 128, 129, 130, 131, 132, 133, 134, 135, 136, 137, 160, 161, 162, 163, 164, 165, 166, 167, 168, 169, 170, 192, 193, 194, 195; Леушинского участкового лесничества, Леушинского урочища в пределах кварталов: 62, 63, 64, 65, 66, 67, 68, 69, 94, 95, 96, 97, 98, 99, 122, 123, 124, 125, 126, 127, 128, 129, 130, 131, 132, 133, 134, 158, 159, 160, 161, 162, 163, 164, 165, 166, 167, 168, 169, 170, 171, 172, 191, 192, 193, 194, 195, 196, 197, 198, 199, 200, 201, 202, 203, 204.

На территории перспективной зоны находятся лесные участки, имеющие обременения, предоставленные для иных видов использования лесов.

Ворьинская зона пригодных для создания перспективных охотничьих угодий находится в западной части района, примыкает к границам Советского района, рисунок 8.6. Каталог координат поворотных точек планируемой зоны приведен в таблице 8.1. Описание границ представлено в таблице 8.2.

Площадь зоны - 91 688 га.

Зона расположена на территории Урайского лесничества Верхне-Кондинского участкового лесничества Верхне-Кондинского урочища в пределах кварталов: 12, 13, 14, 15, 16, 17, 22, 23, 24, 25, 26, 27, 28, 29, 30, 31, 32, 33, 34, 35, 38, 39, 40, 41, 42, 43, 44, 45, 46, 47, 48, 49, 50, 51, 52, 53, 54, 55, 59, 60, 61, 62, 63, 64, 65, 66, 67, 68, 69, 70, 71, 72, 73, 74, 75, 76, 88, 89, 90, 91, 92, 93, 94, 95, 109, 110, 111, 112, 113, 114, 122, 123, 124, 125, 126, 127, 128, 136, 137, 138, 139, 140, 141, 150, 151, 152, 153, 154, 155, 163, 164, 165, 166, 167.

На территории перспективной зоны находятся лесные участки, имеющие обременения, предоставленные для иных видов использования лесов.

Семивидовская зона пригодных для создания перспективных охотничьих угодий находится в северной части района, рисунок 8.7. Каталог координат поворотных точек планируемой зоны приведен в таблице 8.1. Описание границ представлено в таблице 8.2.

Площадь зоны - 116 469 га.

Зона расположена на территории Урайского лесничества:

Урайского участкового лесничества Урайского урочища в пределах кварталов: 214, 215, 217;

Верхне-Кондинского участкового лесничества Супринское урочища в пределах кварталов: 78, 79, 100, 101, 102, 103, 105, 106;

Учинского участкового лесничества Луговского урочища в пределах кварталов: 53, 68, 69, 70, 76, 77, 78, 131, 134, 135, 136, 137, 138, 139, 142, 143, 144, 145, 146, 147, 150, 151, 152, 153, 154, 155, 156, 157, 158.

На территории перспективной зоны находятся лесные участки, имеющие обременения, предоставленные для иных видов использования лесов.

Юкондинская зона пригодных для создания перспективных охотничьих угодий находится в северной части района, примыкает к границам Ханты-Мансийского района, рисунок 8.8. Из площади зоны планируется исключить территорию традиционного природопользования К-6. Каталог координат поворотных точек планируемой зоны приведен в таблице 8.1. Описание границ представлено в таблице 8.2.

Площадь зоны – 212 387 га.

Зона расположена на территории: Урайского лесничества Учинского участкового лесничества Луговского урочища в пределах кварталов: 124, 132, 133, 140, 141, 148, 149, 159, 160, 171, 172, 181, 182, 189, 190, 197, 198, 209, 210, 211, 220, 221;

Кондинского лесничества Карымского участкового лесничества Карымского урочища в пределах кварталов: 96, 97, 98, 99, 101, 102, 103, 100, 105, 117, 118, 119, 120, 104, 107, 121, 122, 123, 124, 125, 106, 109, 110, 111, 126, 127, 128, 129, 108, 113, 114, 115, 116, 130, 131, 132, 133, 134, 112, 136, 137, 138, 139, 135, 141, 142, 143, 140, 157, 185, 186, 187, 156, 159, 160, 188, 189, 190, 191, 192, 158, 162, 193, 194, 161, 164, 165, 195, 196, 197, 198, 163, 167, 168, 169, 199, 200, 201, 202, 166, 171, 203, 204, 205, 206, 170, 221, 222, 223, 258, 259, 220, 225, 226, 227, 260, 261, 262, 263, 264, 224, 229, 230, 231, 265, 266, 267, 268, 228, 233, 234, 235, 236, 269, 270, 271, 272, 273, 232, 238, 239, 240, 241, 274, 275, 276, 277, 278, 279, 237, 243, 280, 281, 242, 297, 298, 299, 335, 336, 296, 301, 302, 303, 304, 337, 338, 339, 340, 300, 306, 307, 308, 341, 342, 343, 344, 305, 310, 311, 312, 313, 345, 346, 347, 348, 349, 309, 315, 316, 317, 318, 350, 351, 352, 353, 354, 314, 320, 355, 356, 319, 371, 370, 373, 374, 372, 376, 377, 378, 379, 375, 381, 382, 383, 384, 380, 386, 387, 388, 389, 385, 390.

На территории перспективной зоны находятся лесные участки, имеющие обременения, предоставленные для иных видов использования лесов.

Нижневартовский район. На территории района планируется образование 10 зон охотничьих угодий и 1 зона охраны охотничьих животных.

Вахская зона пригодных для создания перспективных охотничьих угодий находится у южных границ района и примыкает к границам Томской области, а также граничит с территориями традиционного природопользования НВ-О15, НВ-О16, НВ-О22, рисунок 8.9. Каталог координат поворотных точек планируемой зоны приведен в таблице 8.1. Описание границ представлено в таблице 8.2.

Площадь зоны - 115 115 га.

Зона расположена на территории Нижневартовского лесничества:

Охтеурского участкового лесничества Охтеурского урочища в пределах кварталов: 110, 129, 130, 147, 148, 149, 150, 166, 167, 168, 185, 186, 187, 188, 190, 210, 211, 212, 213, 232, 233, 234, 235, 236, 237, 256, 257, 258, 259, 280, 281, 282, 283, 307, 308, 309, 310, 311, 353, 354, 355, 356, 357, 358, 396, 397, 398, 399, 400, 401, 402, 441, 442, 443, 444, 445, 446, 447, 448, 487, 488, 489, 490;

Излучинского участкового лесничества Излучинского урочища в пределах кварталов: 215, 216, 217, 251, 252, 287, 288, 323, 324, 325, 326, 358, 359, 360, 361, 362, 377, 378, 390, 391, 392, 393, 394, 395, 413, 414, 417, 429, 430, 431, 440, 441, 460, 461, 462, 463, 492, 493, 494, 511, 512, 513, 549, 550, 599, 641.

На территории перспективной зоны находятся лесные участки, имеющие обременения, предоставленные для иных видов использования лесов.

Верхневихская зона пригодных для создания перспективных охотничьих угодий находится в восточной части района и примыкает к границам Красноярского края, а также граничит с территориями традиционного природопользования НВ-К1, НВ-К15, НВ-К2, НВ-К23, НВ-К28, НВ-К31, НВ-К33, НВ-К35, НВ-К38, рисунок 8.10. Каталог координат поворотных точек планируемой зоны приведен в таблице 8.1. Описание границ представлено в таблице 8.2.

Площадь зоны - 190 104 га.

Зона расположена на территории Нижневартовского лесничества:

Корликовского участкового лесничества урочища Красный Север в пределах кварталов: 526, 559, 592, 593, 637, 638, 639, 645, 646, 647, 648, 692, 693, 694, 695, 696, 743, 744, 795, 796, 797, 843, 844, 845, 846, 847, 848, 891, 892, 893, 894, 895, 896, 897, 939, 940, 977, 978, 981, 982, 1017, 1018, 1019, 1052, 1053, 1054, 1064, 1065, 747, 748;

Корликовского участкового лесничества Корликовского урочища в пределах кварталов: 487, 488, 489, 552, 554, 565, 566, 567, 568, 569, 630, 631, 632, 633, 634, 635, 636, 714, 716, 717, 719, 720, 721, 722, 723, 724, 725, 726, 727, 728, 729, 730, 731, 732, 817, 818, 819, 820, 821, 822, 823, 824, 826, 831, 832, 833, 834, 835, 836, 837, 838, 839, 840, 841, 842, 843, 844, 930, 931, 932, 933, 934, 935, 936, 937, 938, 939, 940, 941, 942, 943, 944, 973, 974, 975, 976, 977, 978, 979, 980, 984, 985, 986, 987, 988, 989, 990, 991, 992, 993, 994, 995, 996, 997, 998, 999, 1000, 1001, 1115, 1116, 1117, 1118, 1119, 1120, 1121, 1122, 1123, 1124, 1125, 1126, 1148, 1149, 1150, 1151, 1152, 1153, 1154, 1155, 1156, 1157, 1158, 1159, 1160, 1161, 1346, 1347, 1348, 1349, 1367, 1387, 1388, 1389, 1390, 1391, 1392, 1393, 1394, 1395, 1396, 1444, 1445, 1446, 1447.

На территории перспективной зоны находятся лесные участки, имеющие обременения, предоставленные для иных видов использования лесов.

Верхнеколикъёганская зона пригодных для создания перспективных охотничьих угодий находится в северной части района, и граничит с Ямало-Ненецким автономным округом, рисунок 8.11. Каталог координат поворотных точек планируемой зоны приведен в таблице 8.1. Описание границ представлено в таблице 8.2.

Площадь зоны – 156 292 га.

Зона расположена на территории Аганского лесничества:

Колек-Ёганского участкового лесничества урочища Аганские озера в пределах кварталов: 1, 2, 3, 4, 5, 6, 7, 8, 9, 10, 11, 12, 13, 14, 15, 16, 17, 18, 19, 20, 21, 22, 23, 24, 25, 26, 27, 28, 29, 30, 31, 32, 49, 50, 51, 52, 53, 54, 74, 75, 76, 77, 78, 98, 99, 100, 101, 102, 122, 123, 124, 125, 126, 145, 146, 147, 148, 149, 150, 168, 169, 170, 171, 172, 173, 191, 192, 193, 194, 195, 196, 214, 215, 216, 217, 218, 219, 238, 239, 240, 259, 260, 279;

Колек-Ёганского участкового лесничества Сабунского урочища в пределах кварталов: 31, 42, 56, 68, 69, 70, 82, 83, 97, 98, 114, 115, 132, 133, 134, 152, 153, 181, 182, 205, 206, 228, 229, 230, 253, 254, 255.

На территории перспективной зоны находятся лесные участки, имеющие обременения, предоставленные для иных видов использования лесов.

Еханъеганская зона пригодных для создания перспективных охотничьих угодий находится в центре района, граничит с территориями традиционного природопользования НВ-О22, НВ-О21, НВ-О23, НВ-О8, НВ-О19, НВ-О2, НВ-О11, НВ-О24, рисунок 8.12. Каталог координат поворотных точек планируемой зоны приведен в таблице 8.1. Описание границ представлено в таблице 8.2.

Площадь зоны - 281 962 га.

Зона расположена на территории Нижневартовского лесничества:

Ларьякского участкового лесничества Сабунского урочища в пределах кварталов: 772, 773, 774, 791, 792, 793, 810, 811, 812, 829, 830, 831, 848, 849, 850, 868, 869, 870, 871, 888, 889, 890, 891, 908, 909, 910, 927, 928, 929, 930, 946, 947, 948, 965, 966, 967, 984, 985;

Ларьякского участкового лесничества Вахского урочища в пределах кварталов: 2434, 2541, 2542, 2544, 2545, 2546, 2643, 2644, 2645, 2646, 2713, 2714, 2715, 2716, 2717, 2718, 2719, 2720, 2721, 2722, 2782, 2783, 2784, 2785, 2786, 2787, 2788, 2789, 2845, 2846, 2847, 2848, 2849, 2850, 2907, 2908, 2909, 2910, 2911, 2912, 2981, 2982, 2983, 3038;

Охтеурского участкового лесничества Охтеурского урочища в пределах кварталов: 1, 2, 3, 4, 5, 6, 7, 8, 9, 10, 11, 12, 13, 14, 15, 16, 20, 21, 22, 23, 24, 25, 26, 27, 28, 29, 30, 31, 32, 33, 34, 35, 36, 37, 38, 39, 40, 41, 42, 43, 45, 46, 47, 48, 49, 50, 51, 52, 53, 54, 56, 57, 58, 59, 60, 61, 62, 63, 66, 67, 68, 69, 70, 71, 72, 73, 74, 75, 76, 77, 78, 82, 83, 84, 85, 86, 87, 88, 89, 90, 91, 101, 102, 103, 104, 105, 106, 107, 108, 109, 120, 121, 122, 123, 124, 125, 126, 127, 128, 138, 139, 140, 141, 142, 143, 144, 145, 146, 157, 158, 159, 160, 161, 162, 163, 164, 165, 176, 177, 178, 179, 180, 181, 182, 183, 184, 194, 195, 196, 197, 198, 199,

200, 201, 202, 203, 208, 209, 229, 230, 231, 253, 254, 255, 277, 278, 279, 304, 305.

На территории перспективной зоны находятся лесные участки, имеющие обременения, предоставленные для иных видов использования лесов.

Лунгъёганская зона пригодных для создания перспективных охотничьих угодий находится в северной части района, рисунок 8.13. Каталог координат поворотных точек планируемой зоны приведен в таблице 8.1. Описание границ представлено в таблице 8.2.

Площадь зоны - 128 153 га.

Зона расположена на территории Аганского лесничества Колек-Ёганского участкового лесничества Сабунского урочища в пределах кварталов: 276, 277, 278, 297, 298, 299, 321, 322, 323, 342, 343, 344, 345, 346, 364, 365, 366, 367, 368, 386, 387, 388, 389, 390, 391, 409, 410, 411, 412, 413, 414, 415, 416, 435, 436, 437, 438, 439, 440, 441, 442, 443, 465, 466, 467, 468, 469, 470, 471, 472, 493, 494, 495, 496, 497, 498, 499, 500, 520, 521, 522, 523, 524, 525, 526, 527, 549, 550, 551, 552, 553, 554, 555, 556, 580, 581, 582, 583, 584, 585, 586, 609, 610, 611, 636, 637, 662, 663. На территории перспективной зоны находятся лесные участки, имеющие обременения, предоставленные для иных видов использования лесов.

Кулынигольская зона пригодных для создания перспективных охотничьих угодий находится в центральной части района и граничит с территориями традиционного природопользования: НВ-К16, НВ-К22, НВ-К43, НВ-К44, НВ-Л1, НВ-Л10, НВ-Л11, НВ-Л15, НВ-Л4, рисунок 8.14. Каталог координат поворотных точек планируемой зоны приведен в таблице 8.1. Описание границ представлено в таблице 8.2.

Площадь зоны - 196 672 га.

Зона расположена на территории Нижневартовского лесничества:

Корликовского участкового лесничества урочища Красный Север в пределах кварталов: 850, 851, 852, 853, 854, 900, 901, 902, 903, 904, 944, 945, 946, 947, 948, 949, 950, 951, 952, 953, 986, 987, 988, 989, 990, 991, 992, 993, 994, 995, 1022, 1023, 1024, 1025, 1026, 1027, 1028, 1029, 1030, 1031, 1032, 1068, 1069, 1070, 1071, 1072, 1073, 1074, 1075, 1076, 1077, 1078, 1084, 1085, 1086, 1087, 1088, 1089, 1090, 1091, 1092, 1093, 1094, 1096, 1097, 1098, 1099, 1100, 1101, 1102, 1103, 1104, 1105, 1106, 1107, 1108, 1109, 1110, 1111, 1112;

Корликовского участкового лесничества урочища в пределах кварталов: 1289, 1290, 1291, 1292, 1293, 1294, 1295, 1296, 1297, 1298, 1299, 1300, 1301, 1303, 1304, 1305, 1306, 1307, 1480, 1483, 1484, 1498, 1499, 1500, 1501, 1502, 1533, 1534, 1538, 1539, 1540, 1541, 1542, 1543, 1708, 1709, 1710, 1711, 1712, 1716, 1717, 1718, 1719, 1720, 1845, 1848, 1849, 1850, 1851, 1852, 1853, 1854, 1855, 1856, 1857, 1858, 1859, 1865, 1998, 1999, 2000, 2001, 2002, 2003, 2004, 2005, 2006, 2007, 2122;

Ларьякского участкового лесничества Сабунского урочища в пределах кварталов: 865, 866, 885, 886, 906, 925, 926, 944, 945, 963, 964, 982, 983, 1001, 1002, 1021.

На территории перспективной зоны находятся лесные участки, имеющие обременения, предоставленные для иных видов использования лесов.

Ларьякская зона пригодных для создания перспективных охотничьих угодий находится у южных границ района и примыкает к границам Томской области, а также граничит с территориями традиционного природопользования: НВ-Л26, НВ-О12, НВ-О17. Из перспективной зоны исключается территория традиционного природопользования НВ-Л26, рисунок 8.15. Каталог координат поворотных точек планируемой зоны приведен в таблице 8.1. Описание границ представлено в таблице 8.2.

Площадь зоны - 190 654 га.

Зона расположена на территории Нижневартовского лесничества:

Ларьякского участкового лесничества Сабунского урочища в пределах кварталов: 1003, 1004, 1005, 1006, 1007, 1008, 1022, 1023, 1024, 1025, 1026, 1027, 1028, 1036, 1037, 1038, 1039, 1040, 1041, 1042, 1043, 1048, 1049, 1050, 1051, 1052, 1053, 1054, 1055, 1058, 1059, 1060, 1061, 1062, 1063, 1064, 1065, 1066, 1077, 1078, 1079, 1082, 1083, 1084, 1085, 1097, 1098, 1100;

Ларьякского участкового лесничества Вахского урочища в пределах кварталов: 2434, 2541, 2542, 2544, 2545, 2546, 2643, 2644, 2645, 2646, 2713, 2714, 2715, 2716, 2717, 2718, 2719, 2720, 2721, 2722, 2782, 2783, 2784, 2785, 2786, 2787, 2788, 2789, 2845, 2846, 2847, 2848, 2849, 2850, 2907, 2908, 2909, 2910, 2911, 2912, 2981, 2982, 2983, 3038;

Охтеурского участкового лесничества Охтеурского урочища в пределах кварталов: 204, 205, 206, 207, 226, 227, 228, 250, 251, 252, 274, 275, 276, 301, 302, 303, 306, 337, 338, 340, 341, 342, 343, 344, 345, 346, 347, 348, 349, 350, 351, 352, 389, 390, 391, 392, 393, 394, 395, 428, 429, 430, 431, 432, 433, 434, 435, 436, 437, 438, 439, 440, 473, 474, 475, 476, 477, 478, 479, 480, 481, 482, 483, 484, 485, 486, 509, 510, 514, 515, 516, 517, 518, 519, 520, 534, 535, 536, 537, 547, 548, 549, 550, 551, 552, 553, 560, 561, 562, 563, 564, 565, 581, 582, 583, 584;

Охтеурского участкового лесничества Пойменного урочища в пределах квартала 3;

Ларьякского участкового лесничества Пойменного урочища в пределах квартала 1.

На территории перспективной зоны находятся лесные участки, имеющие обременения, предоставленные для иных видов использования лесов.

Озёрная зона пригодных для создания перспективных охотничьих угодий находится в центральной части района и граничит с территориями традиционного природопользования: НВ-К44, НВ-Л11, НВ-Л17, НВ-Л18, НВ-Л19, НВ-Л6, НВ-Л8, НВ-Л9, рисунок 8.16. Каталог координат

поворотных точек планируемой зоны приведен в таблице 8.1. Описание границ представлено в таблице 8.2.

Площадь зоны - 287 148 га.

Зона расположена на территории: Аганского лесничества, Колек-Ёганского участкового лесничества Сабунского урочища в пределах кварталов: 426, 427, 428, 429, 430, 431, 432, 433, 434, 453, 454, 455, 456, 457, 458, 459, 460, 461, 481, 482, 483, 484, 485, 486, 487, 488, 508, 509, 510, 511, 512, 513, 514, 515, 537, 538, 539, 540, 541, 542, 543, 565, 566, 567, 568, 569, 570, 571, 572, 596, 597, 598, 599, 600, 601, 602, 603, 624, 625, 626, 627, 628, 629, 630, 651, 652, 653, 654, 655, 656, 675, 676, 677, 678, 679, 680, 681, 700, 701, 702, 703, 704, 705, 706;

Нишневартовского лесничества Корликовского участкового лесничества урочища Красный Север в пределах кварталов: 243, 244, 245, 246, 273, 274, 275, 276, 304, 305, 306, 307, 335, 336, 337, 338, 367, 368, 369, 398, 399, 400, 430, 431, 432, 462, 463, 494, 495, 496, 527, 528, 529, 560, 561, 562, 599, 600, 601, 602, 603, 604, 605, 606, 607, 654, 655, 656, 657, 658, 659, 660, 661, 662, 702, 703, 704, 705, 706, 707, 708, 709, 710, 755, 756, 757, 758, 759, 760, 761, 762, 805, 806, 807, 808, 809, 810, 811, 812, 855, 856, 857, 858, 859, 860, 905, 906, 907, 908, 909, 910.

На территории перспективной зоны находятся лесные участки, имеющие обременения, предоставленные для иных видов использования лесов.

Охогригольская зона пригодных для создания перспективных охотничьих угодий находится в северной части района, граничит с Ямало-Ненецким автономным округом, а также примыкает к территориями традиционного природопользования: НВ-О25, НВ-О3, НВ-О7, рисунок 8.17. Каталог координат поворотных точек планируемой зоны приведен в таблице 8.1. Описание границ представлено в таблице 8.2.

Площадь зоны - 167 121 га.

Зона расположена на территории Аганского лесничества Колек-Ёганского участкового лесничества урочища Аганские озера в пределах кварталов: 43, 44, 45, 46, 47, 48, 68, 69, 70, 71, 72, 73, 92, 93, 94, 95, 96, 97, 116, 117, 118, 119, 120, 121, 139, 140, 141, 142, 143, 144, 162, 163, 164, 165, 166, 167, 185, 186, 187, 188, 189, 190, 208, 209, 210, 211, 212, 213, 230, 231, 232, 233, 234, 235, 236, 237, 251, 252, 253, 254, 255, 256, 257, 258, 271, 272, 273, 274, 275, 276, 277, 278, 279, 292, 293, 294, 295, 296, 297, 298, 299, 300, 314, 315, 316, 317, 318, 319, 320, 321, 332, 333, 334, 335, 336, 337, 338, 339, 351, 352, 355, 365, 366, 367, 368, 379, 380, 381, 382.

На территории перспективной зоны находятся лесные участки, имеющие обременения, предоставленные для иных видов использования лесов.

Сартэмторская зона пригодных для создания перспективных охотничьих угодий находится в центральной части района, примыкает к территориями традиционного природопользования: НВ-В35, НВ-О1, НВ-

О10, НВ-О2, НВ-О7, НВ-В34, рисунок 8.18. Каталог координат поворотных точек планируемой зоны приведен в таблице 8.1. Описание границ представлено в таблице 8.2.

Площадь зоны - 252 092 га.

Зона расположена: на территории Аганского лесничества:

Колек-Еганского участкового лесничества урочища Аганские озера в пределах кварталов: 282, 283, 302, 303, 304, 305, 306, 307, 308, 309, 322, 323, 324, 325, 326, 327, 328, 329, 330, 340, 341, 342, 343, 344, 345, 346, 347, 348, 358, 359, 360, 361, 362, 363, 364, 371, 372, 373, 374, 375, 376, 377, 378;

Радужнинского участкового лесничества в пределах кварталов: 315, 332, 333, 334, 335, 348, 349, 350, 351, 352, 353, 365, 366, 367, 368, 369, 370, 371, 387, 388, 389, 390, 391, 407, 408, 409, 410, 427, 428, 429, 430, 447, 448, 449, 450, 467, 468, 469, 485, 486, 487, 499, 500, 501, 502, 503, 504, 505, 517, 518, 519, 520, 521, 522, 523, 534, 535, 536, 537, 538, 539, 547, 548, 549, 550, 551, 552, 560, 561, 562, 563, 564, 565, 566;

на территории Нижневартовского лесничества Излучинского участкового лесничества Колек-Еганского урочища в пределах кварталов: 122, 123, 144, 145, 146, 160, 161, 162, 163, 164, 165, 166, 184, 185, 186, 187, 188, 189, 190, 191, 192, 209, 210, 211, 212, 213, 214, 215, 216, 217, 218, 234, 235, 236, 237, 238, 239, 240, 241, 242, 243, 244, 245, 246, 261, 262, 263, 264, 265, 266, 267, 268, 269, 270, 271, 272, 274, 275, 290, 291, 292, 293, 294, 295, 296, 306, 307, 308, 309, 323, 324, 325, 326, 327, 359, 360, 361, 362, 363, 364, 365, 366, 367, 368, 369, 385, 386, 387, 388, 399, 400, 401, 402, 403, 404, 405, 406, 407, 408, 409, 410, 411, 412, 428, 439, 440.

На территории перспективной зоны находятся лесные участки, имеющие обременения, предоставленные для иных видов использования лесов.

Пригодная зона охраны охотничьих животных «Радужная» находится в центральной части района, примыкает к территориями традиционного природопользования: НВ-В35, НВ-В34, рисунок 8.19. Каталог координат поворотных точек планируемой зоны приведён в таблице 8.3.

Площадь зоны - 86 572 га.

Зона расположена на территории Аганского лесничества Радужнинского участкового лесничества в пределах кварталов: 328, 329, 346, 347, 348, 364, 365, 366, 367, 381, 382, 383, 384, 385, 386, 387, 400, 401, 402, 403, 404, 405, 406, 419, 420, 421, 422, 423, 424, 425, 426, 439, 440, 441, 442, 443, 444, 445, 446, 460, 461, 462, 463, 464, 465, 466, 467, 480, 481, 482, 483, 484, 485, 499, 500, 501, 502, 503, 504.

На территории перспективной зоны находятся лесные участки, имеющие обременения, предоставленные для иных видов использования лесов.

Советский район. На территории района планируется образование 4 зон охотничьих угодий.

Большетапская зона пригодных для создания перспективных охотничьих угодий находится в восточной части района, примыкает к границам Кондинского и Октябрьского районов рисунок 8.20. Каталог координат поворотных точек планируемой зоны приведен в таблице 8.1. Описание границ представлено в таблице 8.2.

Площадь зоны - 196 087 га.

Зона расположена на территории Советского лесничества Мулымьинского участкового лесничества в пределах кварталов: 1, 2, 5, 6, 7, 8, 9, 10, 11, 12, 13, 14, 15, 16, 17, 18, 19, 20, 21, 22, 23, 24, 25, 26, 27, 28, 29, 30, 31, 32, 33, 34, 35, 36, 37, 38, 39, 40, 41, 42, 43, 44, 45, 46, 47, 48, 49, 50, 51, 52, 53, 54, 55, 56, 57, 58, 59, 60, 61, 62, 63, 64, 65, 66, 67, 68, 69, 70, 71, 72, 73, 74, 75, 76, 77, 78, 79, 80, 81, 82, 83, 84, 85, 86, 88, 89, 90, 91, 92, 93, 94, 95, 96, 97, 98, 99, 100, 101, 102, 103, 104, 105, 107, 108, 109, 110, 111, 112, 113, 114, 115, 116, 117, 118, 119, 120, 121, 122, 123, 124, 125, 126, 127, 128, 129, 130, 131, 132, 133, 134, 135, 136, 137, 138, 139, 140, 141, 142, 143, 144, 145, 146, 147, 148, 149, 150, 151, 152, 153, 154, 155, 156, 157, 158, 159, 160, 161, 162, 163, 164, 165, 166, 167, 168, 169, 170, 171, 172, 173, 174, 175, 176, 177, 178, 179, 180, 181, 182, 183, 184, 185, 186, 187, 188, 189, 190, 191, 192, 193, 194, 195, 196, 197, 198, 199, 200, 201, 202, 203, 204;

Самзасского участкового лесничества Самзасского урочища в пределах кварталов: 216, 217, 218, 243, 244, 245, 246, 247, 249, 273, 274, 275, 276, 277, 278, 279, 298, 299.

На территории перспективной зоны находятся лесные участки, имеющие обременения, предоставленные для иных видов использования лесов.

Мулымьинская зона пригодных для создания перспективных охотничьих угодий находится в восточной части района, примыкает к границам Кондинского района рис. 8.21. Каталог координат поворотных точек планируемой зоны приведен в таблице 8.1. Описание границ представлено в таблице 8.2.

Площадь зоны - 125 724 га.

Зона расположена на территории Советского лесничества:

Картопского участкового лесничества Супринского урочища в пределах кварталов: 6, 18, 37, 38, 39;

Самзасского участкового лесничества Тугринского урочища в пределах кварталов: 17, 18, 19, 20, 21, 22, 23, 38, 39, 40, 41, 42, 43, 44, 54, 55, 56, 57, 58, 59, 60, 61, 62, 63, 72, 73, 74, 75, 76, 77, 78, 79, 80, 81, 89, 90, 91, 92, 93, 94, 95, 96, 97, 98, 99, 100, 101, 102, 111, 112, 113, 114, 115, 116, 117, 118, 119, 120, 121, 122, 127, 128, 129, 130, 133, 134, 135, 136, 137, 138, 139, 140, 141, 142, 143, 144, 145, 146, 147, 148, 149, 150, 151, 152, 153, 154, 155, 156, 157, 158, 159, 160, 161, 162, 163, 164, 165, 166, 167, 168, 169, 170, 171, 172, 173, 174, 175, 176, 177, 178, 179, 180, 181, 182, 183, 184, 185, 186, 187, 188, 189, 190, 191, 192, 193, 194, 195, 196, 197, 198, 199, 200, 201, 202, 203, 204, 205, 206, 207, 208, 209, 210, 211, 212, 213, 214, 215, 216, 217, 218, 219, 220;

Зеленоборского участкового лесничества Зеленоборского урочища в пределах кварталов: 229, 231.

На территории перспективной зоны находятся лесные участки, имеющие обременения, предоставленные для иных видов использования лесов.

Ручейная зона пригодных для создания перспективных охотничьих угодий находится в северной части района, примыкает к границам Березовского района рисунок 8.22. Каталог координат поворотных точек планируемой зоны приведен в таблице 8.1. Описание границ представлено в таблице 8.2.

Площадь зоны - 103 502 га.

Зона расположена на территории Советского лесничества:

Торского участкового лесничества Акрышского урочища в пределах кварталов: 454, 455, 453, 480, 502, 503, 504, 505, 479, 482, 483, 484, 485, 506, 507, 508, 509, 510, 481, 511, 512, 513, 514, 515, 516, 486, 494, 495, 496, 497, 493, 518, 519, 520, 521, 543, 517, 526, 527, 528, 529, 545, 546, 547, 548, 525, 531, 532, 533, 534, 549, 550, 551, 552, 553, 530, 536, 537, 538, 539, 554, 555, 556, 557, 558, 535, 541, 542, 544, 559, 560, 561, 562, 540;

Торского участкового лесничества Хуранского урочища в пределах кварталов: 568, 569, 570, 571, 572, 573, 574, 575, 576, 577, 578, 591, 592, 593, 594, 595, 596, 597, 598, 599, 600, 601, 602, 615, 616, 617, 618, 619, 620, 621, 622, 623, 624, 625, 626, 627, 628, 641, 642, 643, 644, 645, 646, 647, 648, 649, 650, 651, 652, 653.

На территории перспективной зоны находятся лесные участки, имеющие обременения, предоставленные для иных видов использования лесов.

Умытшинская зона пригодных для создания перспективных охотничьих угодий находится в центральной и южной частях района, примыкает к границам Кондинского района, рис. 8.23. Каталог координат поворотных точек планируемой зоны приведен в таблице 8.1. Описание границ представлено в таблице 8.2.

Площадь зоны - 166 706 га.

Зона расположена на территории Советского лесничества:

Арантурского участкового лесничества Арантурского урочища в пределах кварталов: 25, 26, 27, 28, 29, 30, 53, 54, 55, 56, 57, 58, 75, 76, 77, 78, 79, 80, 95, 96, 97, 98, 99, 100, 118, 119, 120, 121, 122, 123, 124, 125, 126, 127, 128, 129, 140, 141, 142, 143, 144, 145, 146, 147, 148, 149, 150, 151, 164, 165, 166, 167, 168, 169, 170, 171, 172, 173, 185, 186, 187, 188, 189, 190, 191, 192, 193, 203, 204, 205, 206, 207, 215, 216, 217, 218, 223, 224, 225, 226, 227, 228, 229;

Арантурского участкового лесничества Супринского урочища в пределах кварталов: 135, 136, 143, 144, 145, 148, 149, 214, 215, 216, 217, 218, 234, 235, 236, 237, 238, 239, 240, 241, 242, 243, 244, 245, 246, 247, 248, 249, 250, 251, 252;

Зеленоборского участкового лесничества Зеленоборского урочища в пределах кварталов: 158, 159, 160, 161, 163, 172, 173, 174, 175, 176, 177, 178, 179, 180, 181, 190, 191, 192, 193, 194, 195, 196, 197, 198, 209, 210, 211, 212, 213, 214, 215, 216;

Картопского участкового лесничества Картопского урочища в пределах кварталов: 17, 30, 31, 32, 43, 44, 45, 46, 47, 48, 75, 76, 77, 78, 79, 80, 81, 111, 112, 113, 114, 115, 116, 143, 144, 145, 146, 147, 148, 149, 150, 178, 179, 180, 181, 182, 183, 184, 206, 207, 208, 209, 210, 211, 212, 226, 227, 228, 229, 230, 231, 232;

Картопского участкового лесничества Супринского урочища квартал 59;

Эсского участкового лесничества Картопского урочища в пределах кварталов: 142, 176, 177, 201, 202, 203, 204, 205, 225.

На территории перспективной зоны находятся лесные участки, имеющие обременения, предоставленные для иных видов использования лесов.

Сургутский район. На территории района планируется образование одной зоны охотничьих угодий и одной перспективной зоны охраны охотничьих угодий «Пойменная».

Горная зона пригодных для создания перспективных охотничьих угодий находится в западной части района, примыкает к границам Ханты-Мансийского района, а также граничит с территориями традиционного природопользования: С-11Л, С-16С, С-17С, С-18Л, С-18С, С-14С, рис. 8.24. Каталог координат поворотных точек планируемой зоны приведен в таблице 8.1. Описание границ представлено в таблице 8.2.

Площадь зоны - 108 001 га.

Зона расположена на территории Сургутского лесничества Сытоминского участкового лесничества в пределах кварталов: 979, 980, 981, 982, 995, 997, 998, 999, 1000, 1001, 1002, 1003, 1021, 1022, 1023, 1024, 1025, 1026, 1027, 1028, 1029, 1036, 1037, 1038, 1039, 1048, 1049, 1050, 1051, 1052, 1053, 1054, 1061, 1062, 1063, 1064, 1073, 1074, 1075, 1076, 1077, 1078, 1079, 1080, 1081, 1085, 1086, 1087, 1088, 1089, 1098, 1099, 1100, 1101, 1102, 1103, 1104, 1105, 1106, 1108, 1109, 1110, 1111, 1112, 1113, 1122, 1123, 1124, 1125, 1126, 1127, 1128, 1129, 1130, 1131, 1132, 1133, 1134, 1135, 1145, 1146, 1147, 1148, 1149, 1150, 1151, 1152, 1153, 1154, 1155, 1156, 1157, 1158, 1167, 1168, 1169, 1170, 1171, 1172, 1173, 1174, 1175, 1176, 1177, 1178, 1179, 1180, 1181, 1189, 1190, 1191, 1192, 1193, 1194, 1195, 1196, 1197, 1198, 1199, 1200, 1201, 1202, 1203, 1204, 1205, 1206, 1207, 1213, 1214, 1215, 1221, 1222, 1223, 1224, 1225, 1226, 1227, 1228, 1229, 1230, 1235, 1236, 1237, 1243, 1244, 1245, 1246, 1247, 1248, 1249, 1250, 1251, 1256, 1259, 1260, 1261, 1322.

На территории перспективной зоны находятся лесные участки, имеющие обременения, предоставленные для иных видов использования лесов.

Пригодная зона охраны охотничьих животных «Пойменная» находится в пойме реки Обь, в центральной части района, примыкает к территориям традиционного природопользования: С-1Б, С-4Б, С-11Б, рис. 8.25. Каталог координат поворотных точек планируемой зоны приведён в таблице 8.3.

Площадь зоны охраны - 16 114 га.

Зона расположена на территории Юганского лесничества Локосовского участкового лесничества Пойменного урочища в пределах кварталов: 28, 29, 42, 43, 51.

На территории перспективной зоны находятся лесные участки, имеющие обременения, предоставленные для иных видов использования лесов.

Ханты-Мансийский и Октябрьский район. На территории районов пригодно образование одной зоны охотничьих угодий.

Приграничная зона перспективных охотничьих угодий создается на границе Октябрьского и Ханты-Мансийского районов, а также граничит с территориями традиционного природопользования О-53, ХМ-29, рис. 8.26. Ранее эти территории были закрепленными охотугодьями. Каталог координат поворотных точек планируемой зоны приведен в таблице 8.1. Описание границ представлено в таблице 8.2.

Площадь зоны - 89 184 га, в том числе в Октябрьском районе – 6096 га, в Ханты-Мансийском районе – 83088 га.

Зона расположена на территории Самаровского лесничества:

Троицкого участкового лесничества Троицкого урочища в пределах кварталов: 159, 160, 161, 179, 180, 181, 182, 183, 184, 185, 186, 187, 188, 189, 190, 191, 192, 193, 214, 215, 216, 217, 218, 219, 220, 221, 222, 223, 224, 225, 226, 227, 228, 229, 230, 248, 249, 250, 251, 252, 268, 269, 286, 287, 288, 289, 318, 319, 320, 321, 345, 346, 347;

Троицкого участкового лесничества Ендырского урочища в пределах кварталов: 345, 346, 347, 348, 367, 368, 369, 370, 371, 372, 373, 374, 390, 391, 392, 393, 394, 395, 396, 397, 409, 410, 411, 412, 413, 414, 415, 416, 417, 419, 420, 421, 423, 424, 425, 426, 427, 428, 429, 430, 431, 432, 433, 434, 435, 436, 437, 438;

Октябрьского лесничества Ендырского участкового лесничества Ендырского урочища в пределах кварталов: 383, 384, 405, 436, 437, 438, 439, 440.

На территории перспективной зоны находятся лесные участки, имеющие обременения, предоставленные для иных видов использования лесов.

Сведения об охотничьих ресурсах в границах охотничьего угодья, а также о видах разрешенной охоты в его границах. Охотничьи ресурсы в пределах угодья определены в статье 11 Федерального закона № 209-ФЗ, а также в статье 3 Закона автономного округа от 11 июня 2010 года № 96-оз «О регулировании отдельных отношений в области охоты и сохранения

охотничьих ресурсов на территории Ханты-Мансийского автономного округа – Югры».

Виды разрешённой охоты:

- 1) промысловая охота;
- 2) любительская и спортивная охота;
- 3) охота в целях осуществления научно-исследовательской деятельности, образовательной деятельности;
- 4) охота в целях регулирования численности охотничьих ресурсов;
- 5) охота в целях акклиматизации, переселения и гибридизации охотничьих ресурсов;
- 6) охота в целях содержания и разведения охотничьих ресурсов в полувольных условиях или искусственно созданной среде обитания.

Требования к размещению минимального и максимального количества охотничьих ресурсов в отношении которых в установленном порядке предоставляется право на добычу, в границах охотничьего угодья определяются приказом Минприроды РФ от 30 апреля 2010 года № 138 «Об утверждении нормативов допустимого изъятия охотничьих ресурсов и нормативов численности охотничьих ресурсов в охотничьих угодьях».

Предлагаемый срок действия охотхозяйственного соглашения – 20 – 49 лет (статья 27 Федерального Закон № 209-ФЗ).

Рисунок 8.1

Карта-схема Лыхминской перспективной зоны (с границами лесных кварталов)

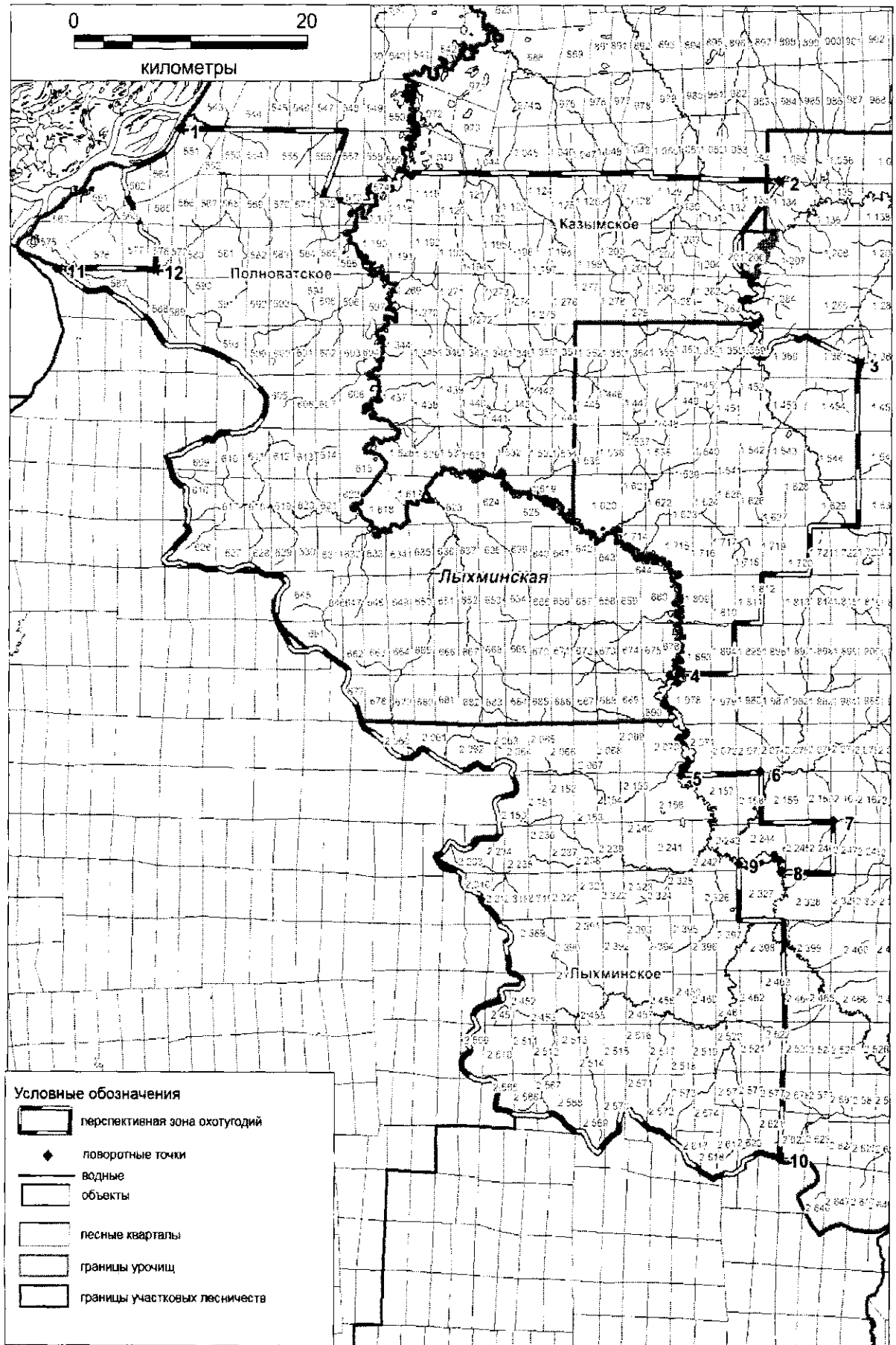


Рисунок 8.2

Карта-схема Тапрыеганской перспективной зоны (с границами лесных кварталов)

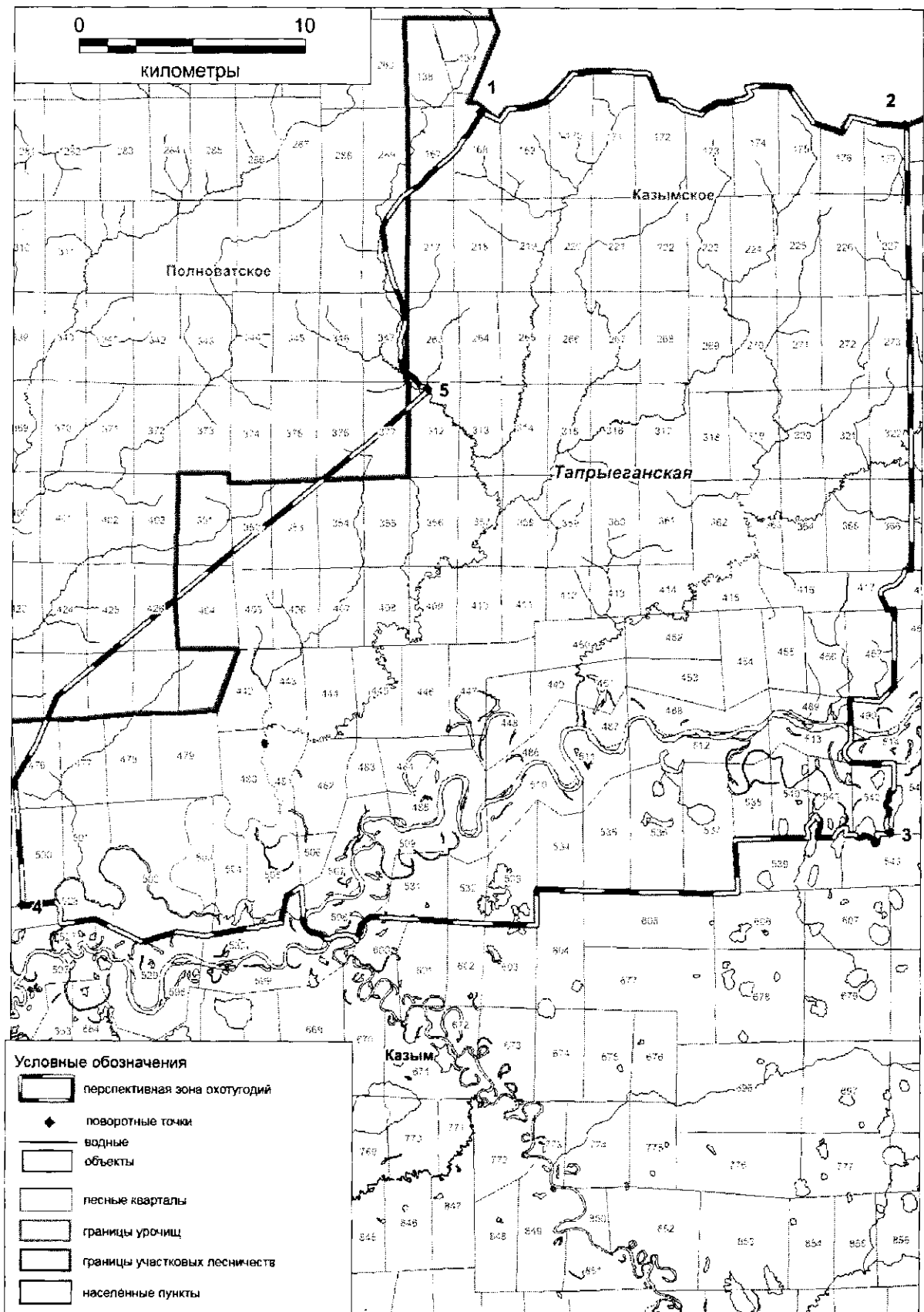


Рисунок 8.3

Карта-схема Висимской перспективной зоны (с границами лесных кварталов)

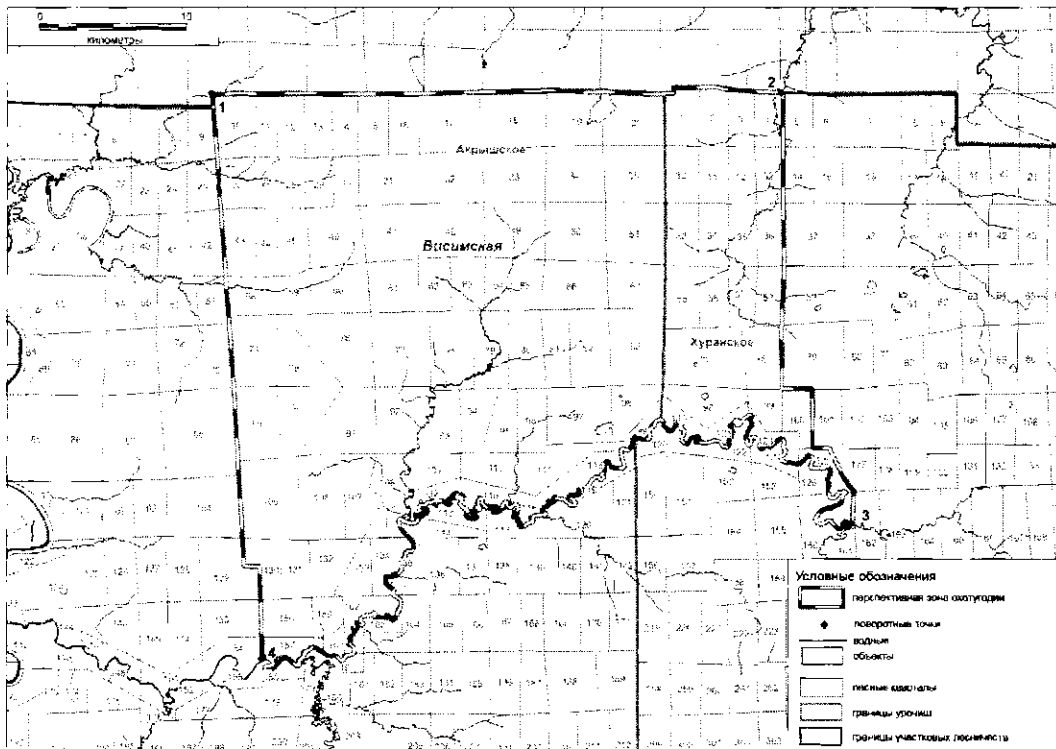
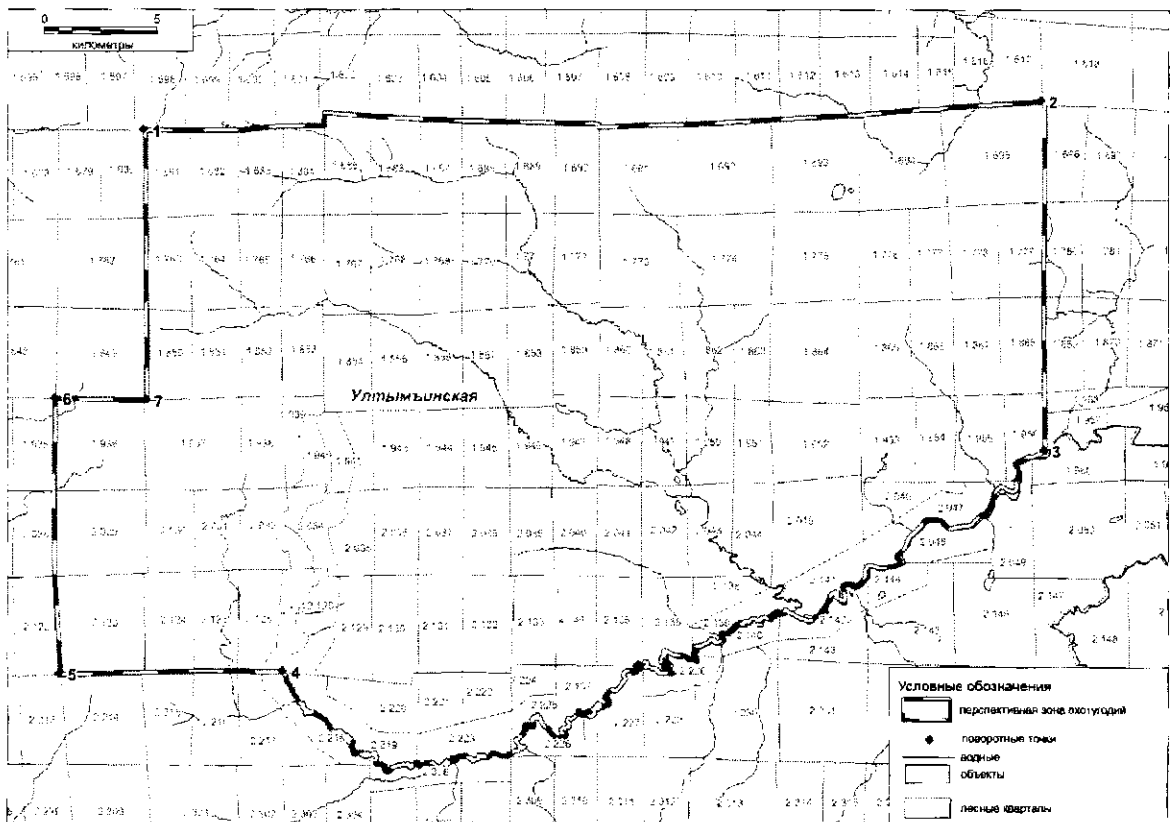
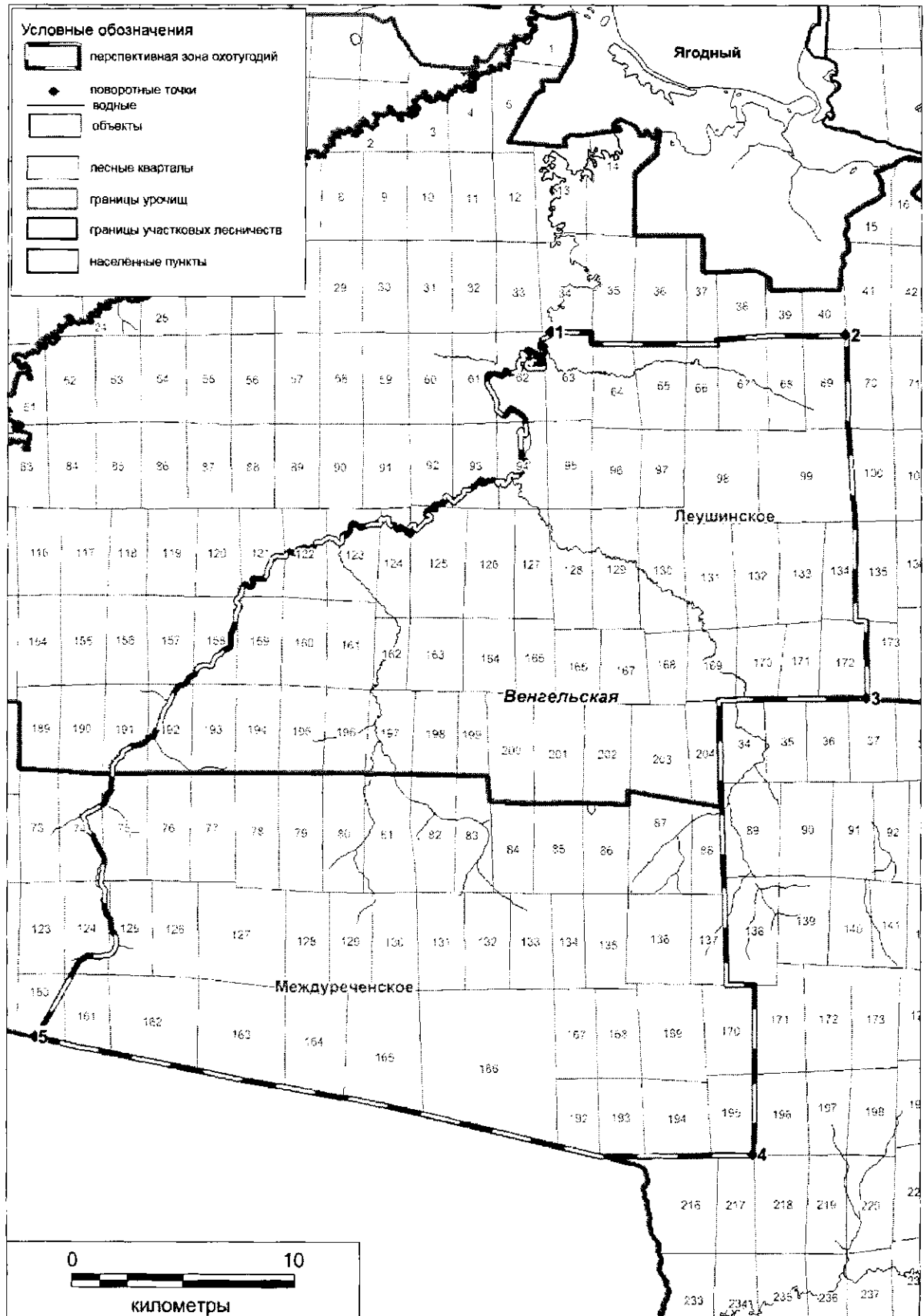


Рисунок 8.4

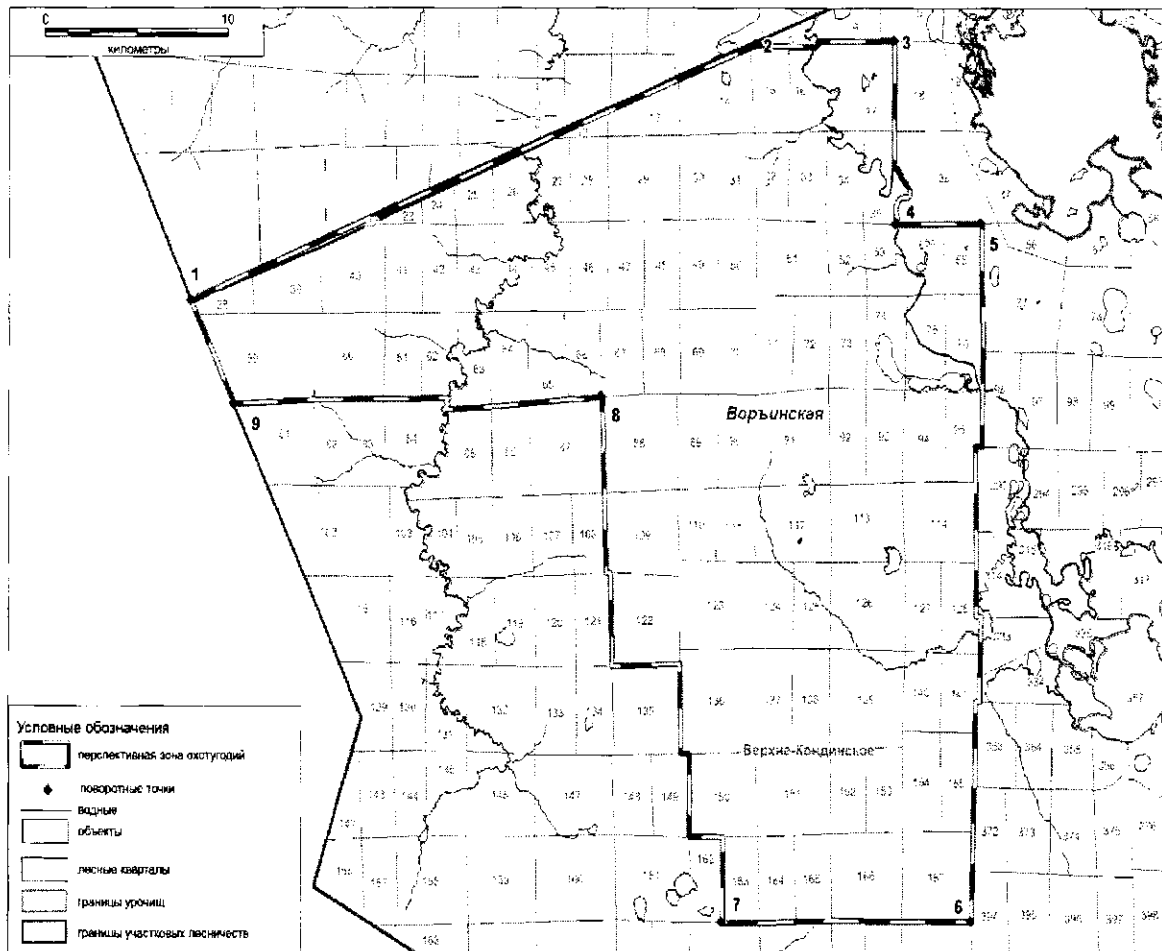
Карта-схема Ултымьинской перспективной зоны (с границами лесных кварталов)



Карта-схема Венгельской перспективной зоны (с границами лесных кварталов)



Карта-схема Ворьинской перспективной зоны (с границами лесных кварталов)



Карта-схема Семивидовской перспективной зоны (с границами лесных кварталов)

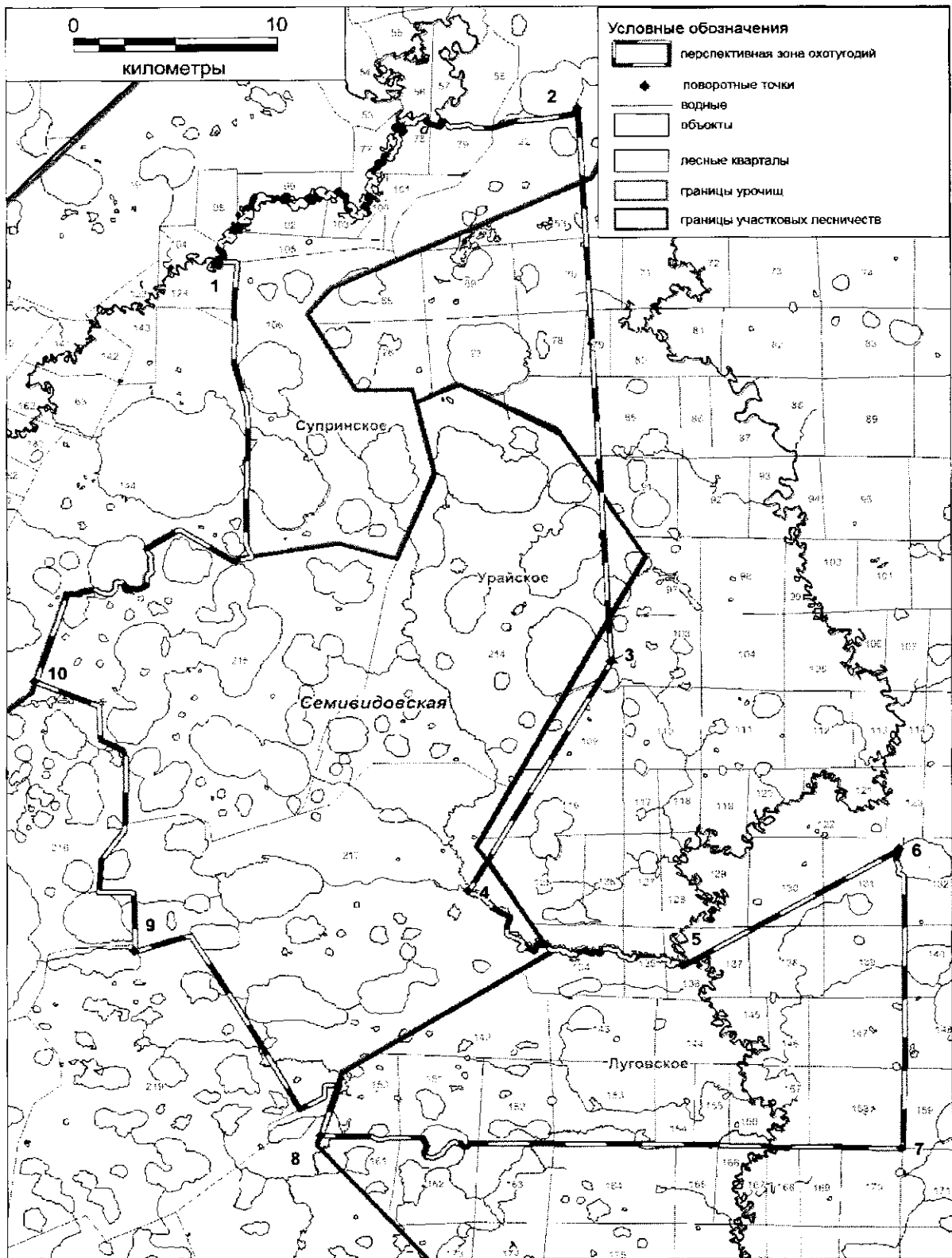
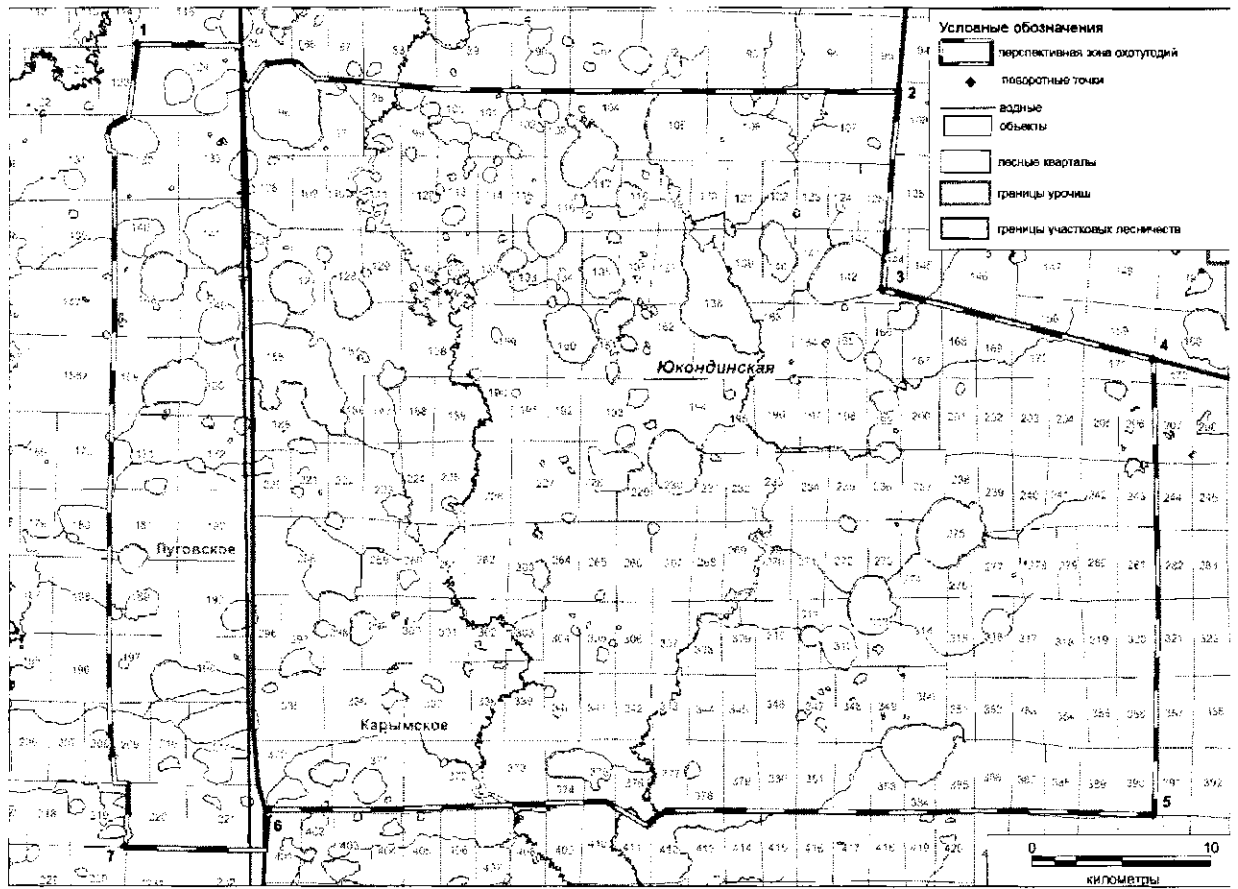


Рисунок 8.8  
Карта-схема Юкондинской перспективной зоны (с границами лесных кварталов)



Карта-схема Вахской перспективной зоны (с границами лесных кварталов)

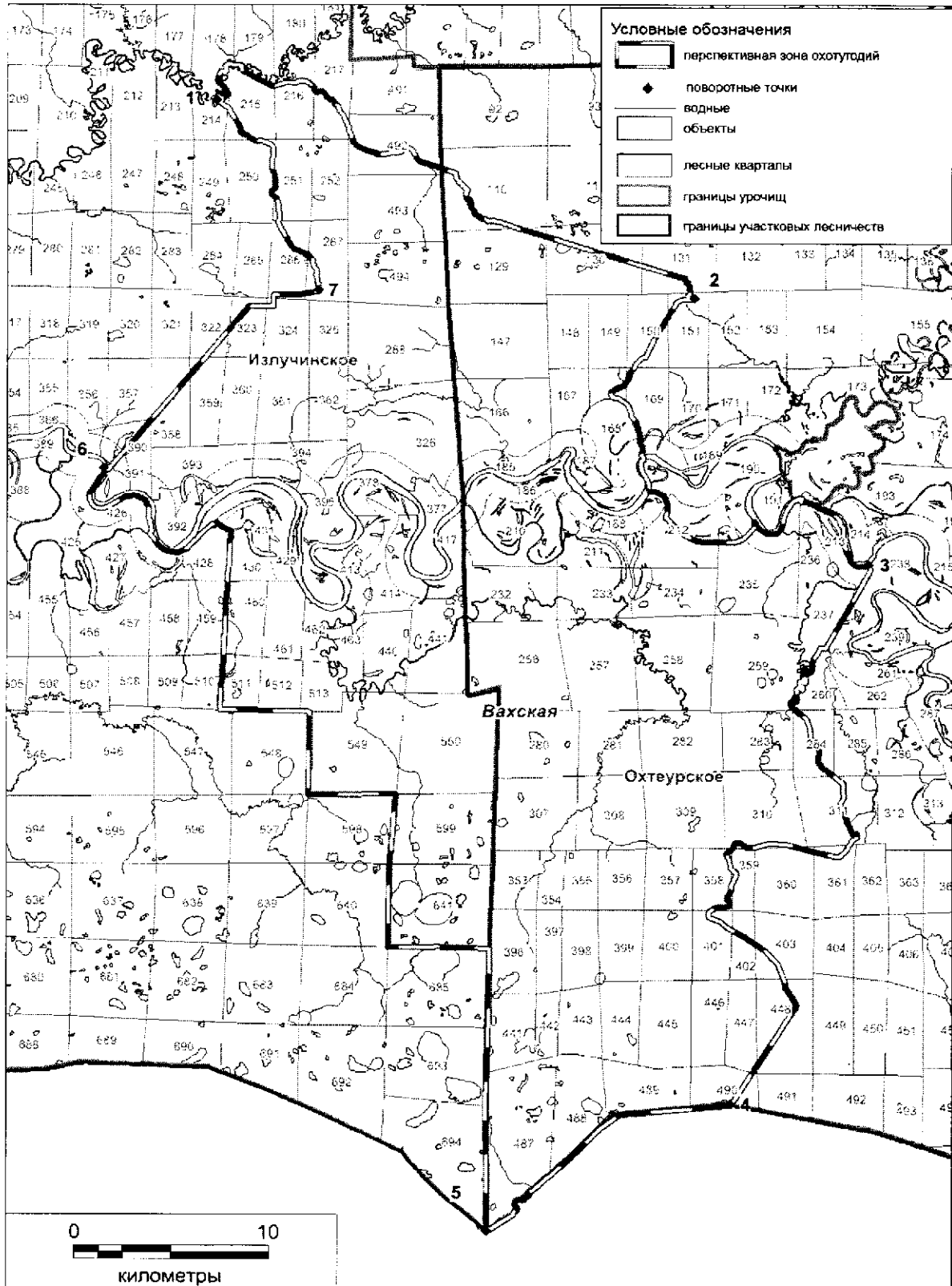
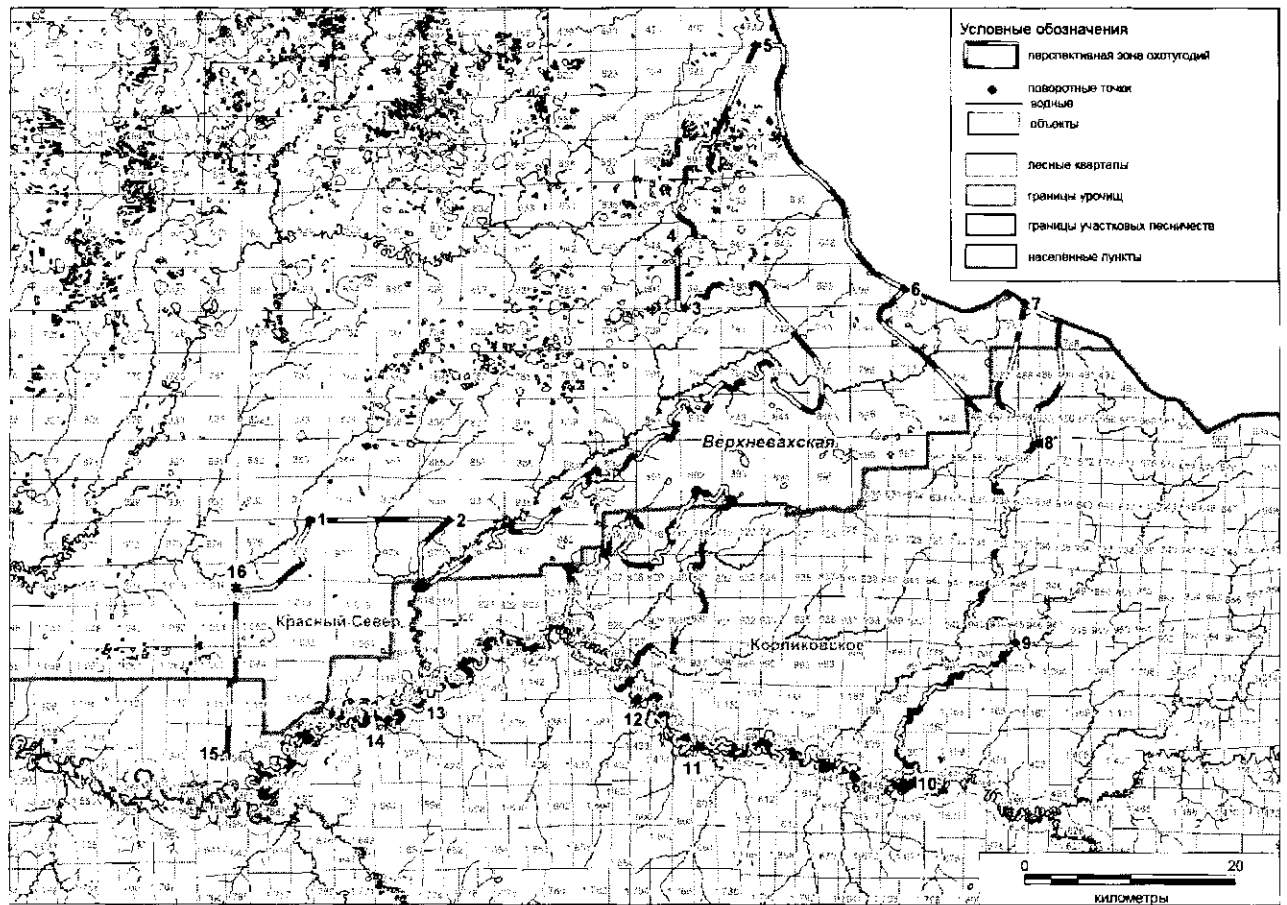
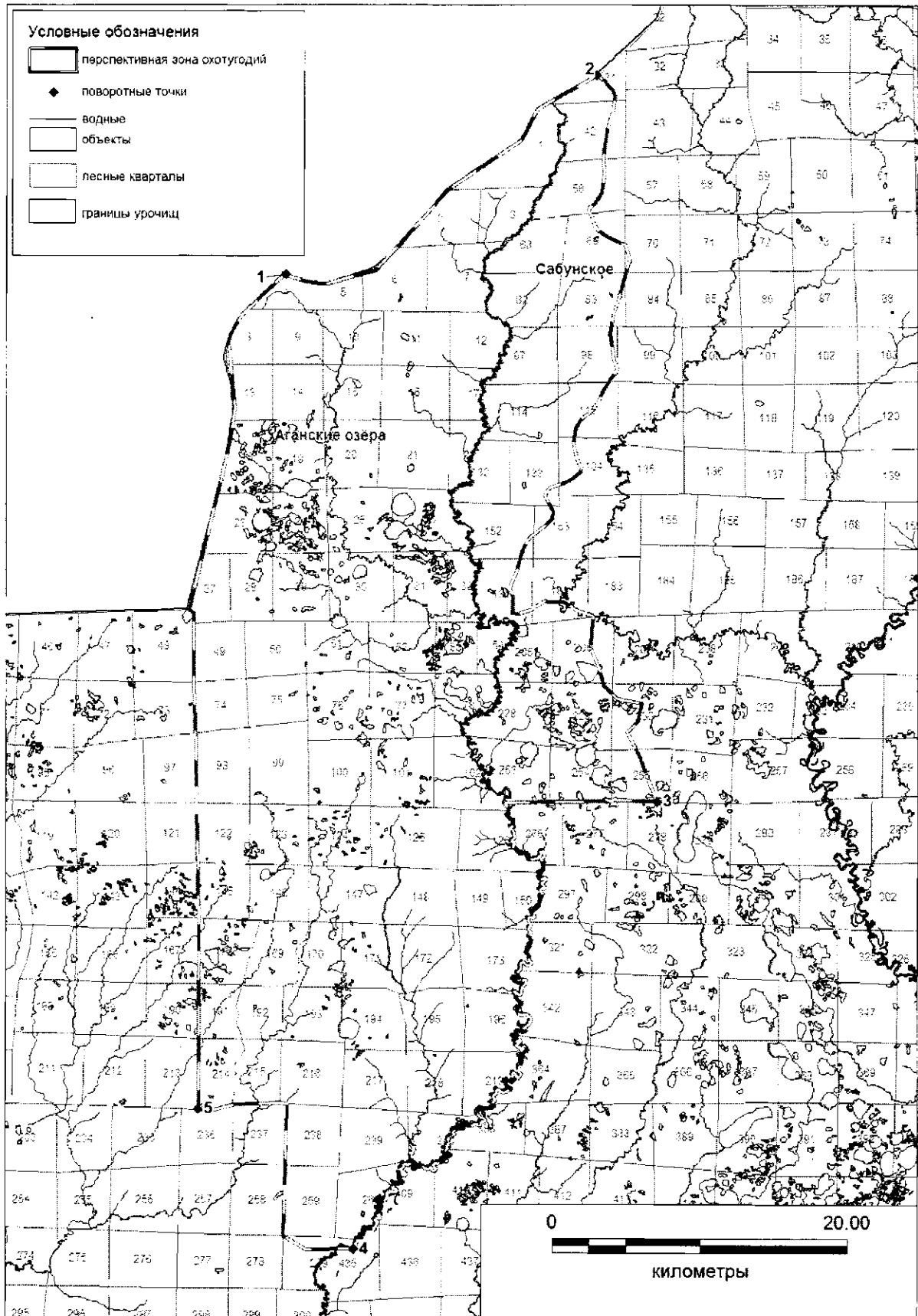


Рисунок 8.10

Карта-схема Верхневихской перспективной зоны (с границами лесных кварталов)



Карта-схема Верхнеколикъёганской перспективной зоны (с границами лесных кварталов)



## Карта-схема Ежканьеганской перспективной зоны (с границами лесных кварталов)

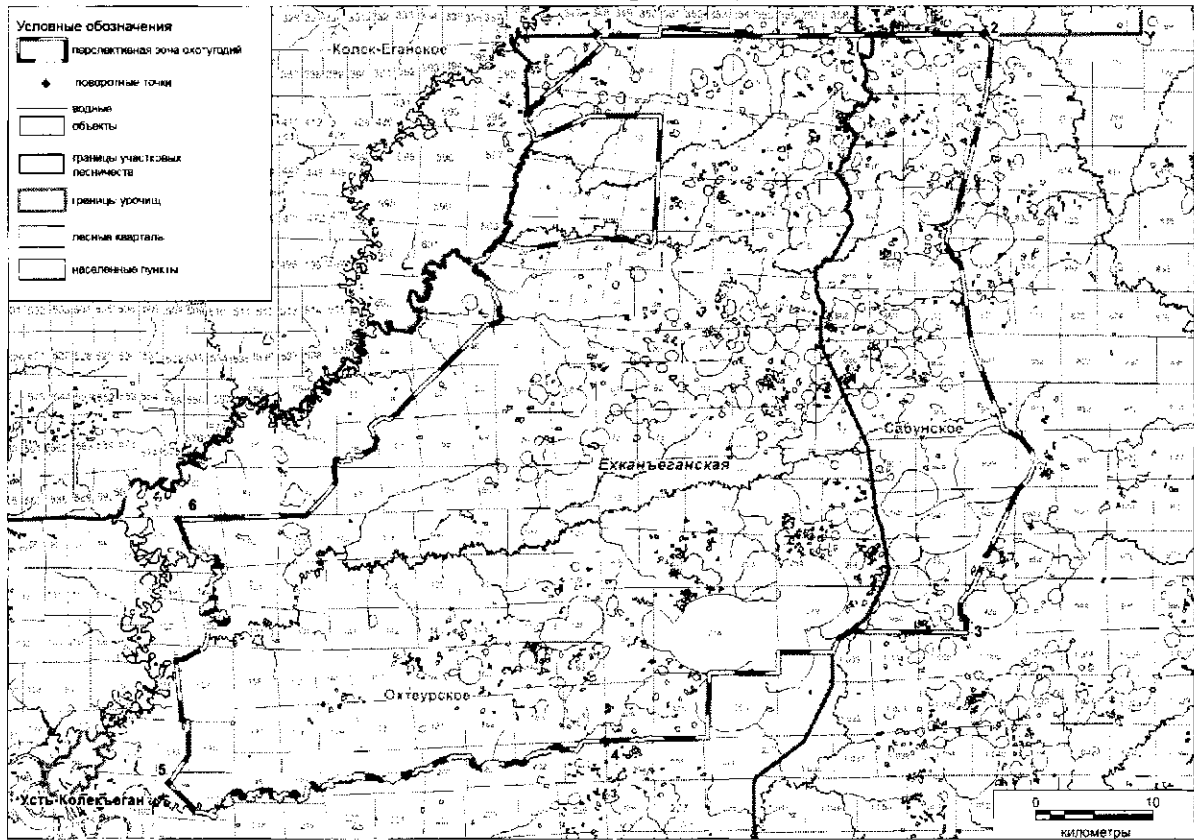


Рисунок 8.13  
 Карта-схема Лунгъёганской перспективной зоны (с границами  
 лесных кварталов)

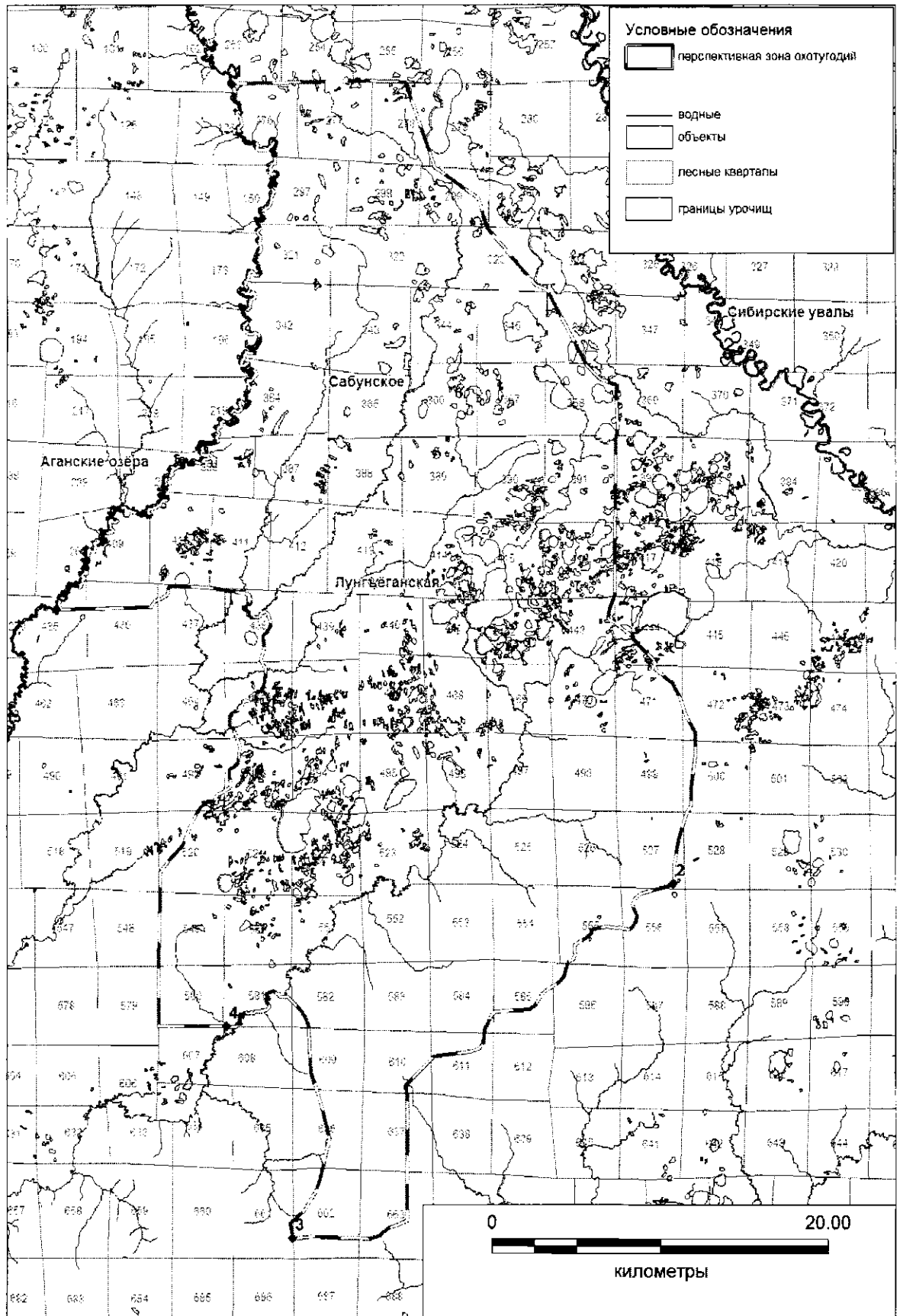
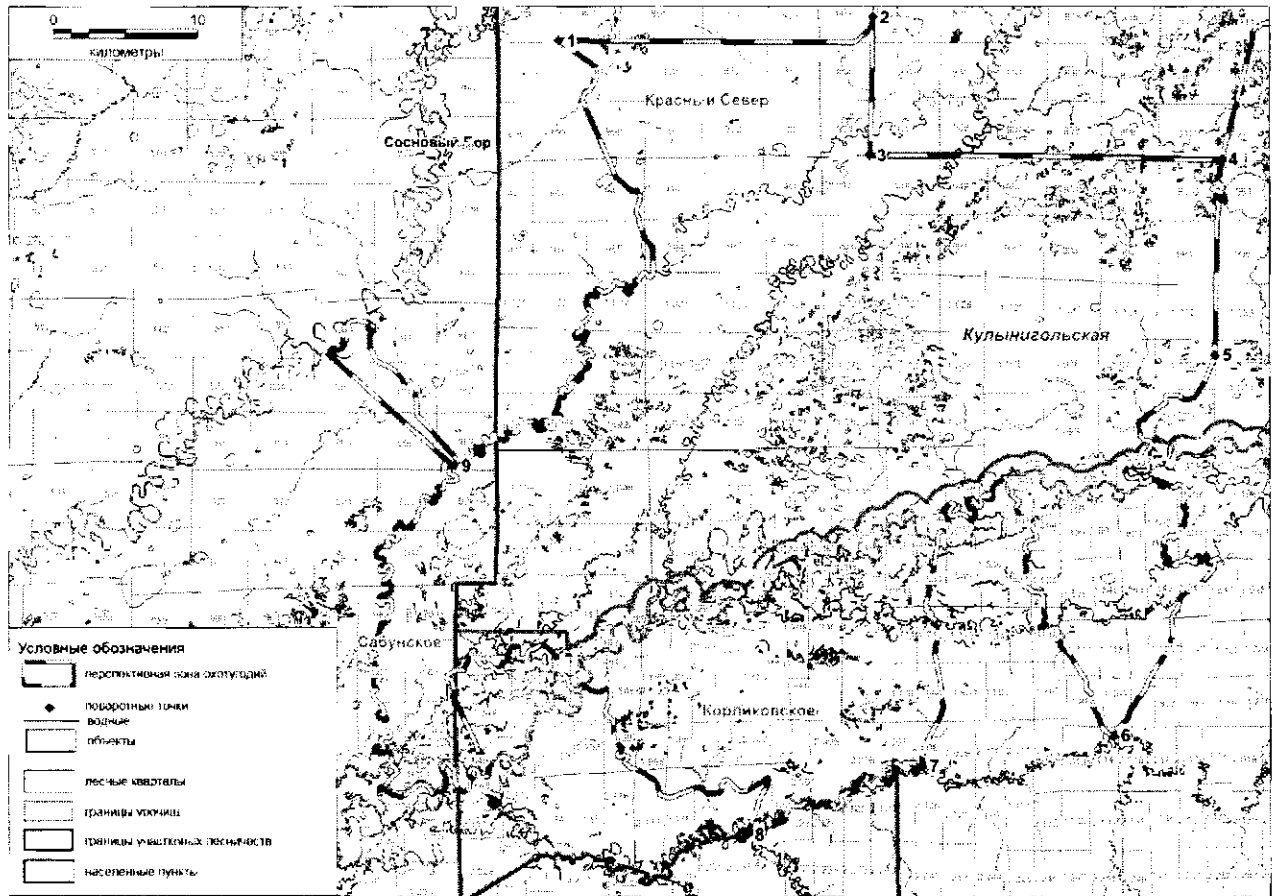
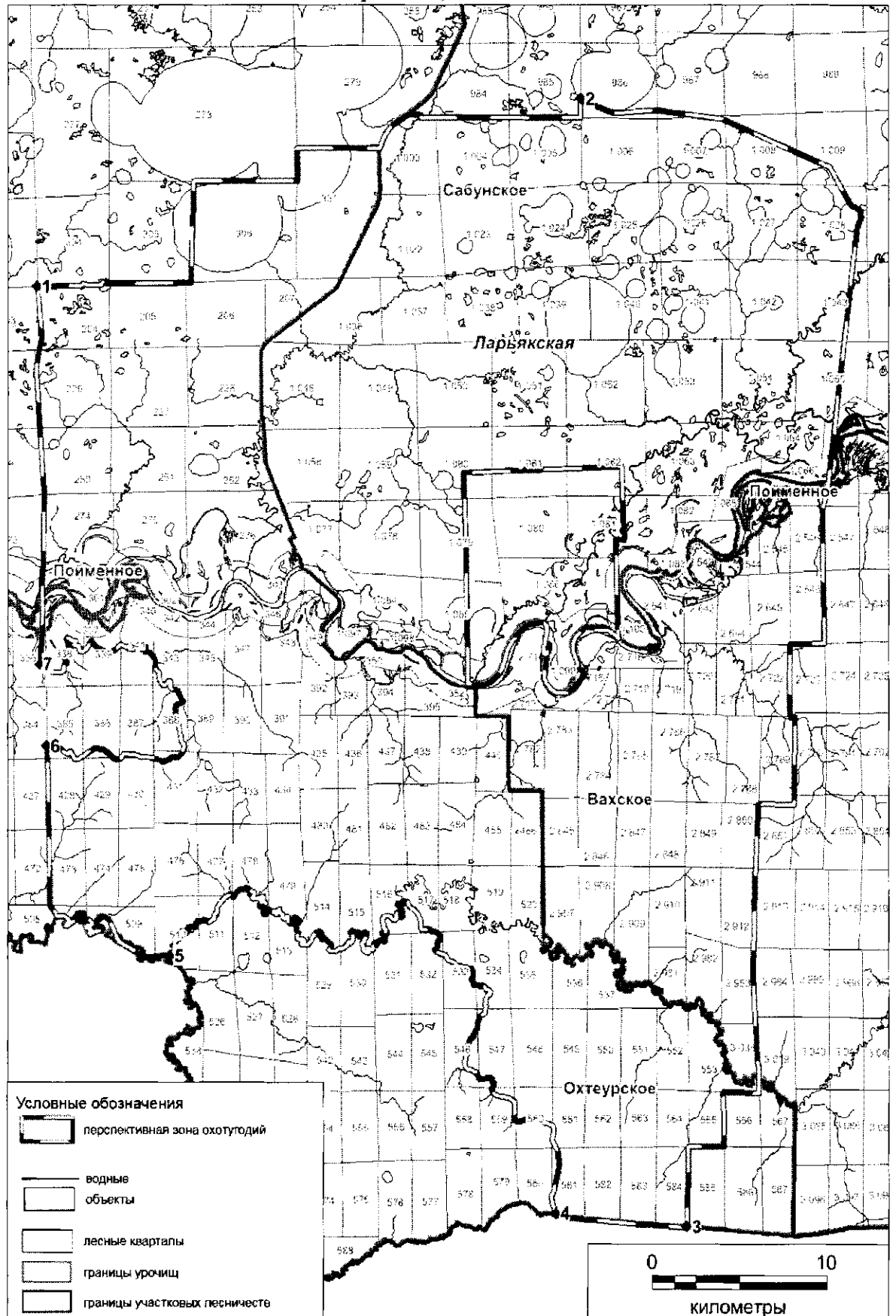


Рисунок 8.14  
 Карта-схема Кулынигольской перспективной зоны (с границами  
 лесных кварталов)



Карта-схема Ларьякской перспективной зоны (с границами лесных кварталов)



Карта-схема Озёрной перспективной зоны (с границами лесных кварталов)

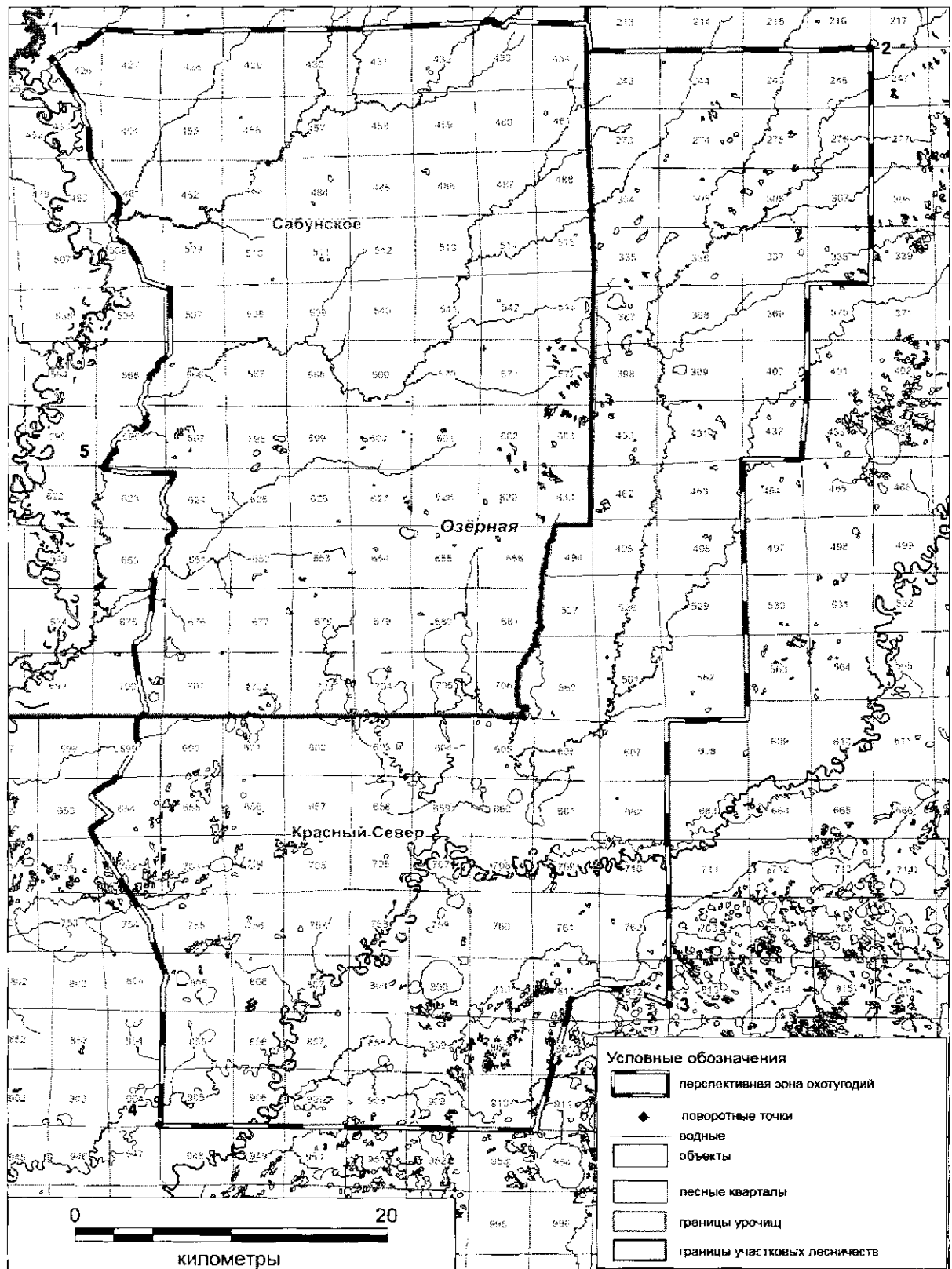


Рисунок 8.17  
 Карта-схема Охогригольской перспективной зоны (с границами  
 лесных кварталов)

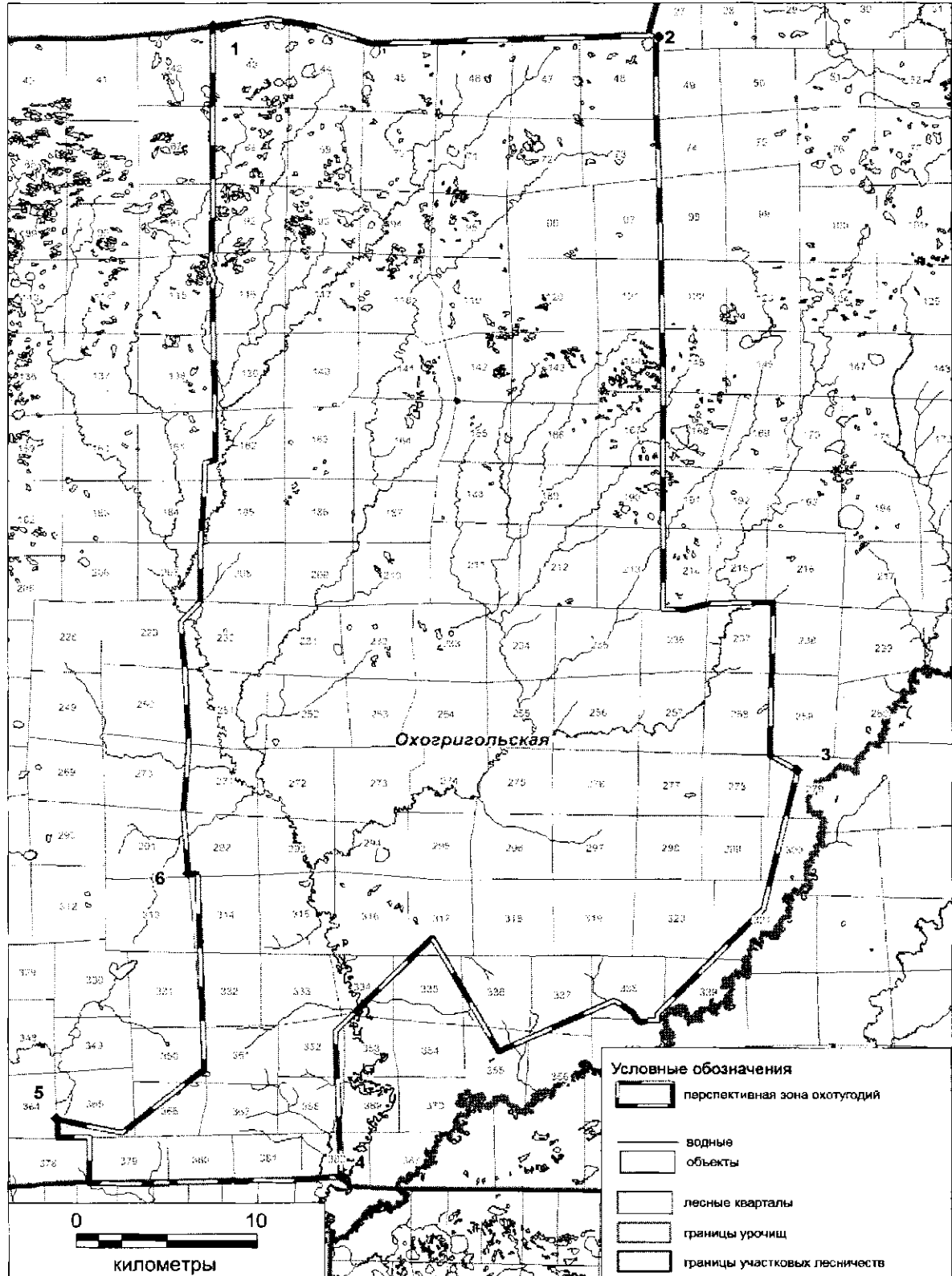


Рисунок 8.18  
 Карта-схема Сартэмторской перспективной зоны (с границами  
 лесных кварталов)

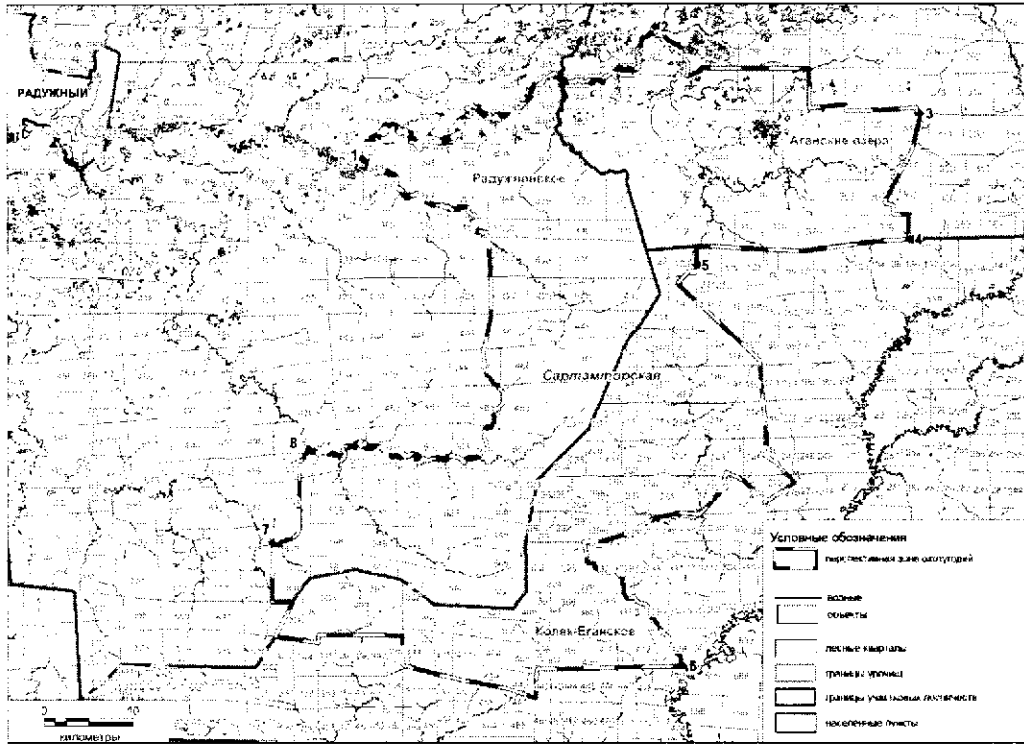


Рисунок 8.19  
 Карта-схема пригодной зоны охраны охотничьих животных  
 «Радужная» (с границами лесных кварталов)

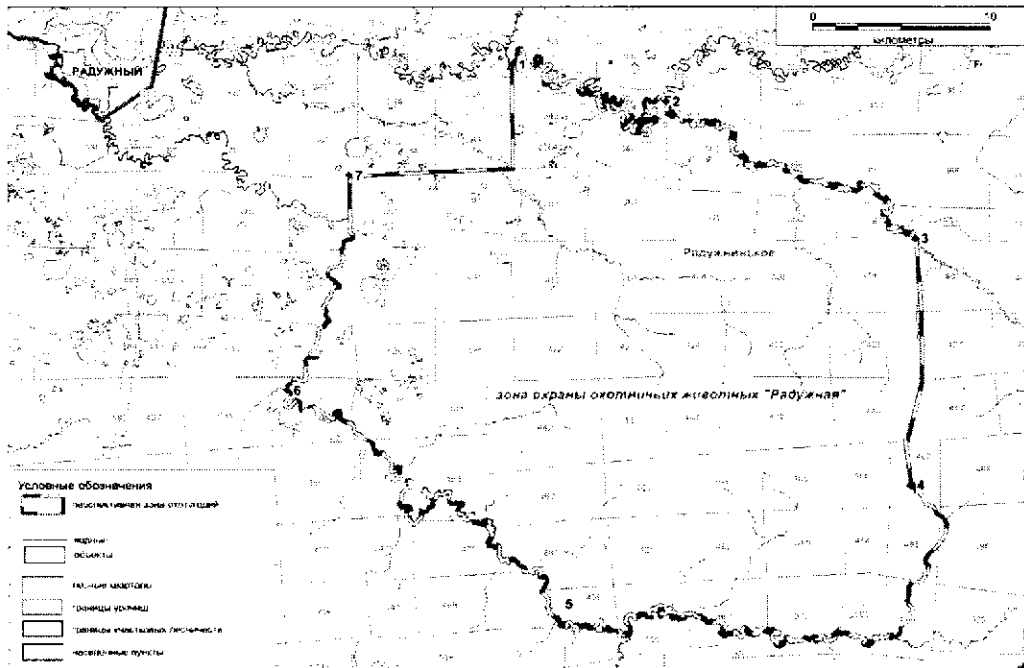
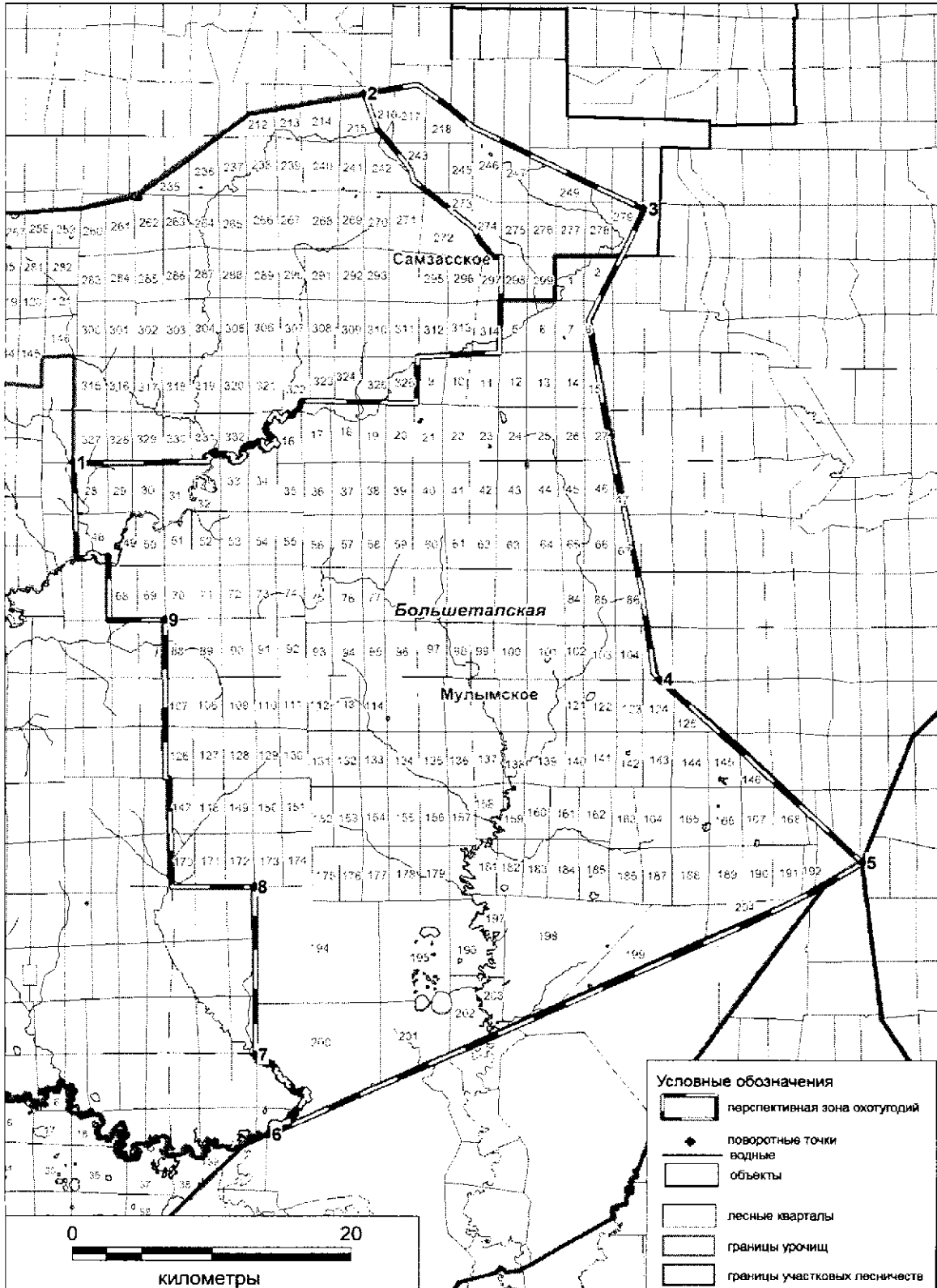


Рисунок 8.20

Карта-схема Большештапской перспективной зоны (с границами лесных кварталов)



Карта-схема Мулымьинской перспективной зоны (с границами лесных кварталов)

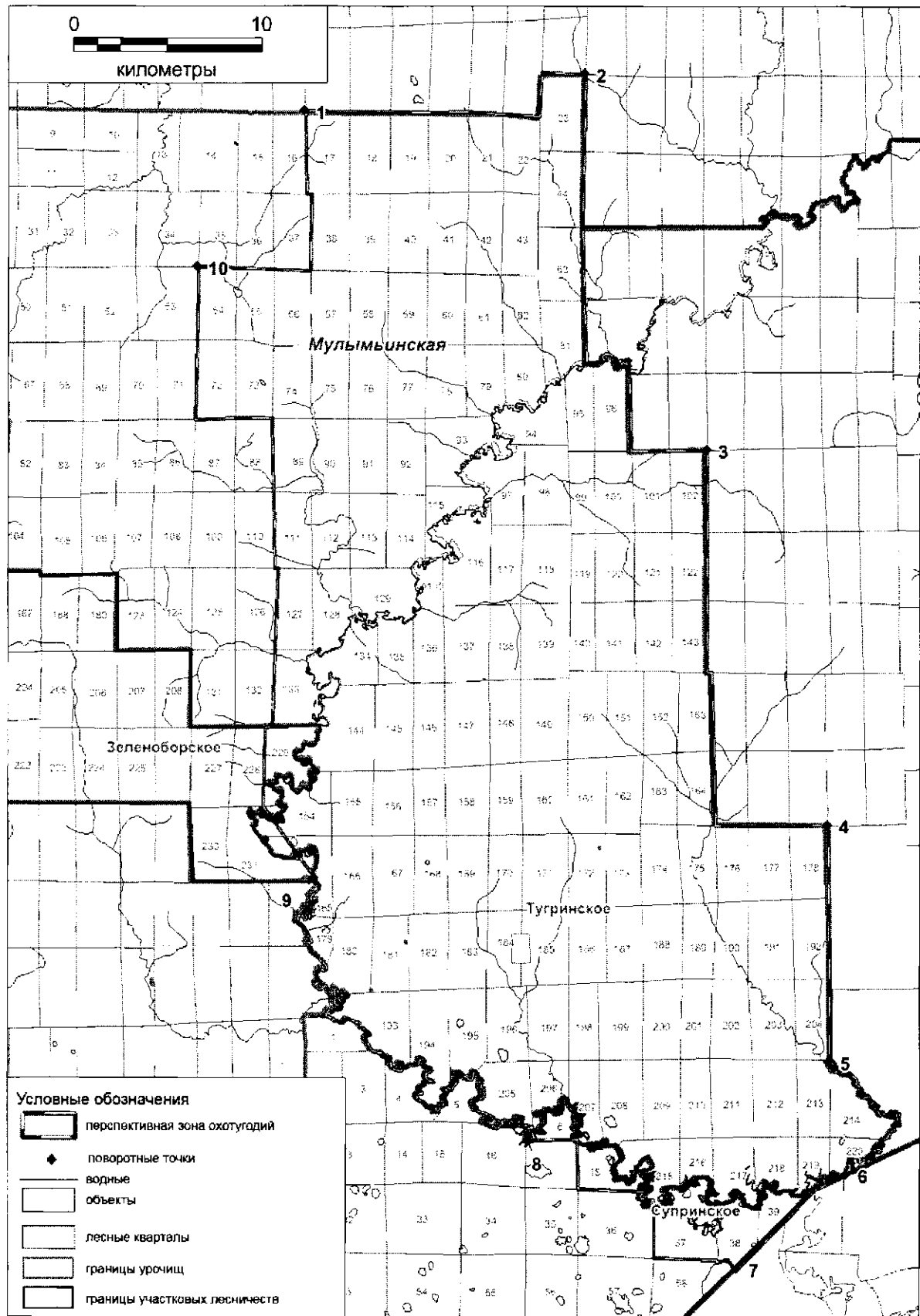


Рисунок 8.22

Карта-схема Ручейной перспективной зоны (с границами лесных кварталов)

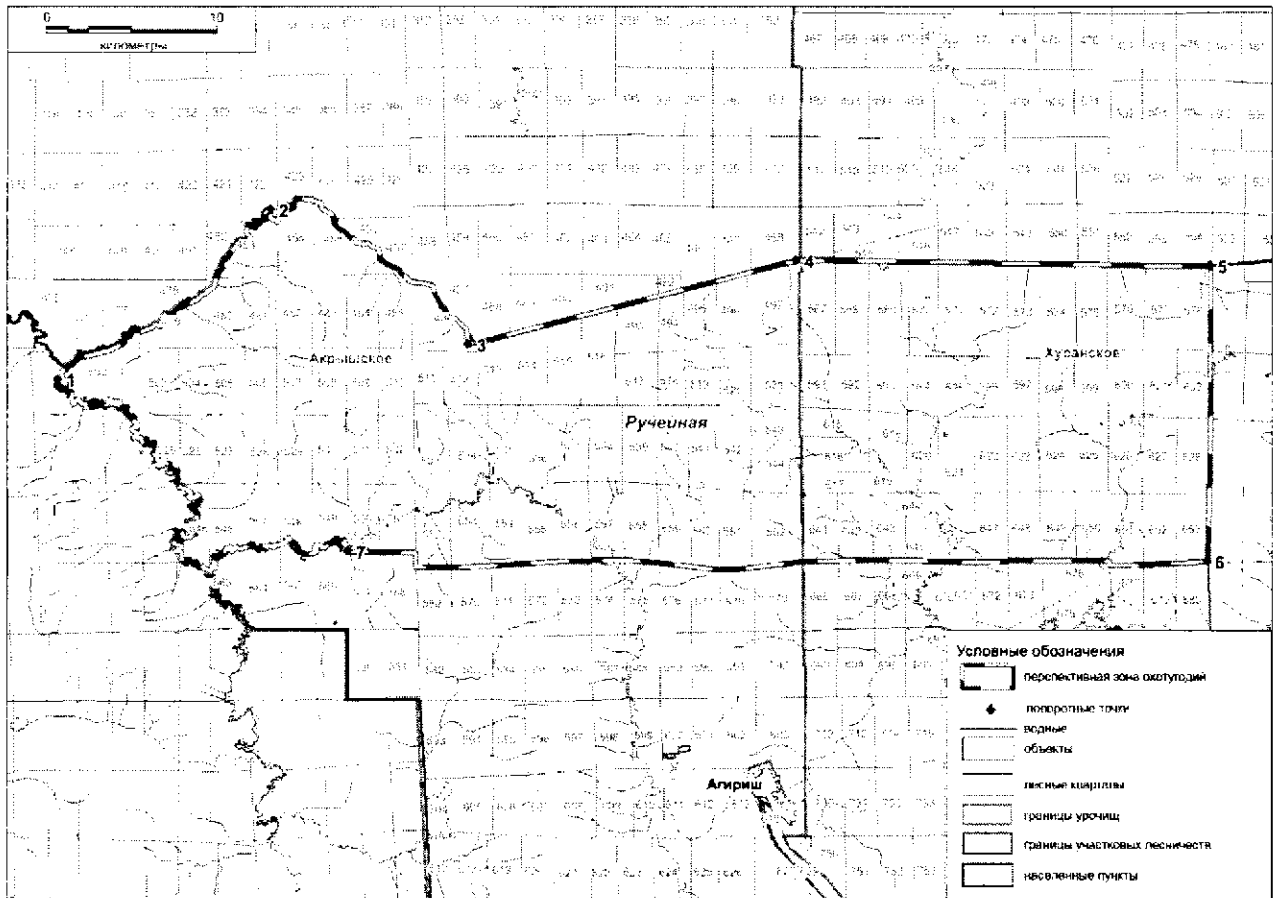


Рисунок 8.23

Карта-схема Умытынской перспективной зоны (с границами лесных кварталов)

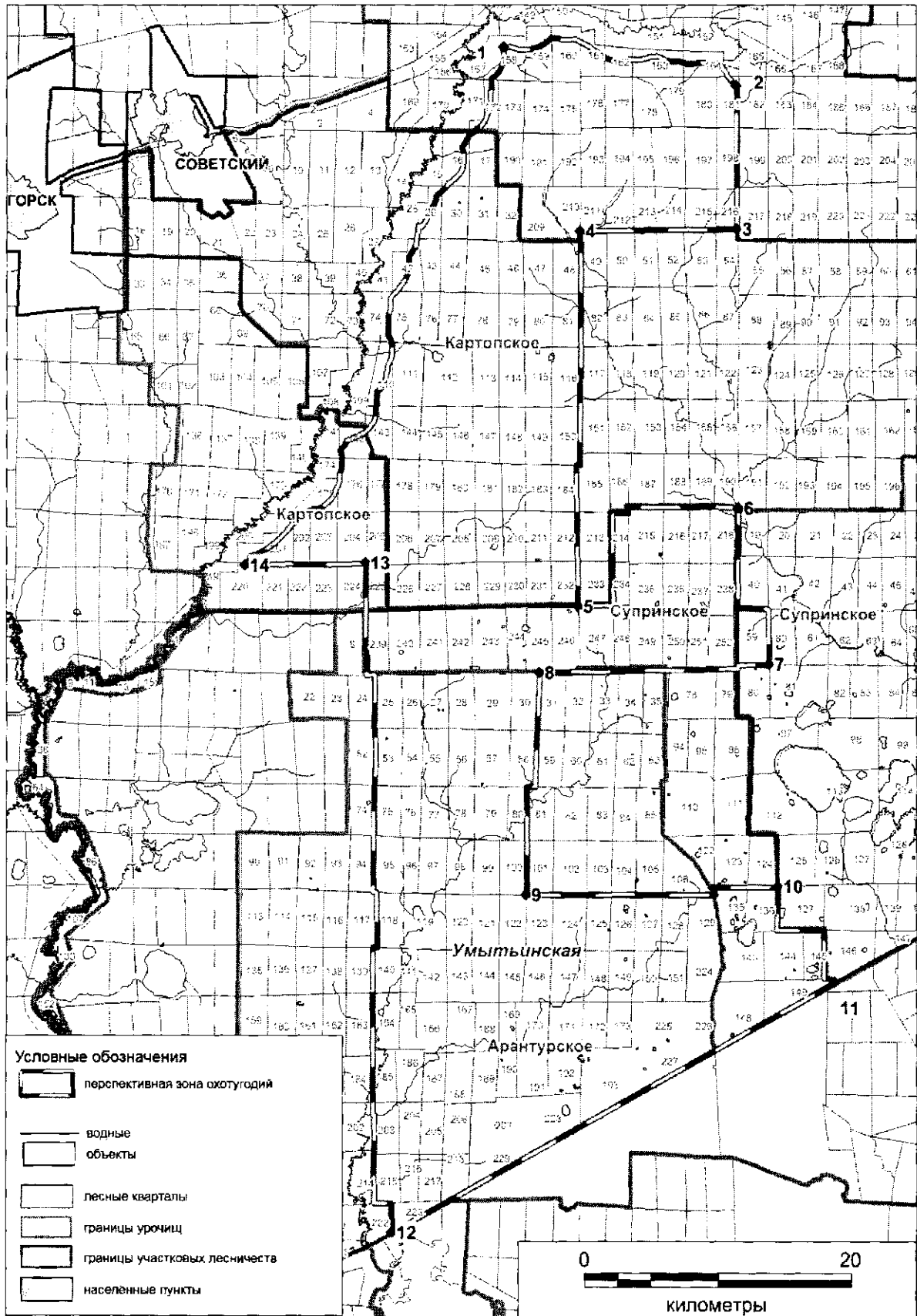


Рисунок 8.24

Карта-схема Горной перспективной зоны (с границами лесных кварталов)

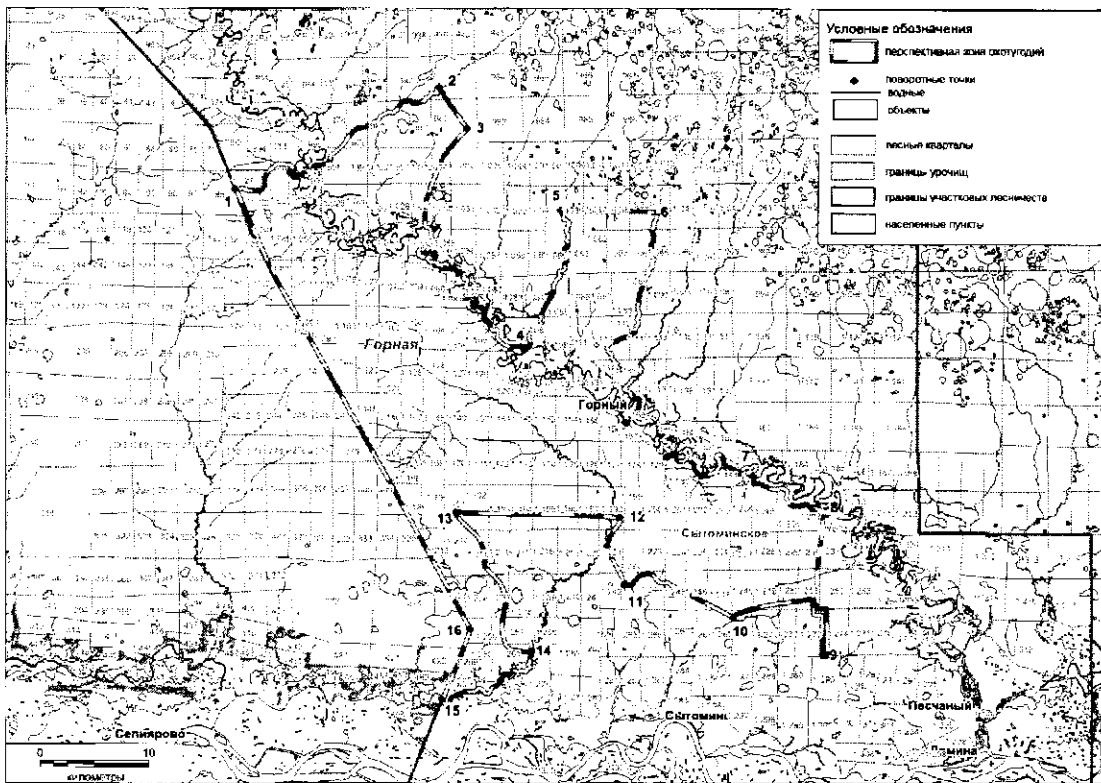


Рисунок 8.25

Карта-схема пригодной зоны охраны охотничьих животных «Пойменная» (с границами лесных кварталов)

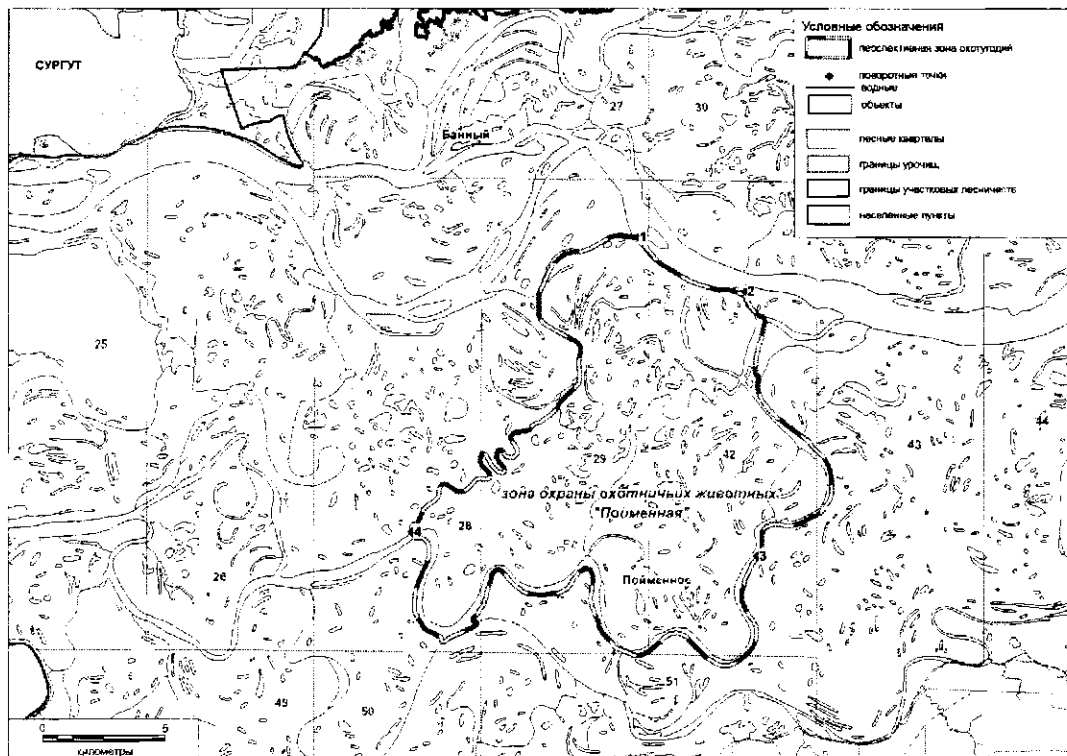


Рисунок 8.26

### Карта-схема Приграничной перспективной зоны (с границами лесных кварталов)

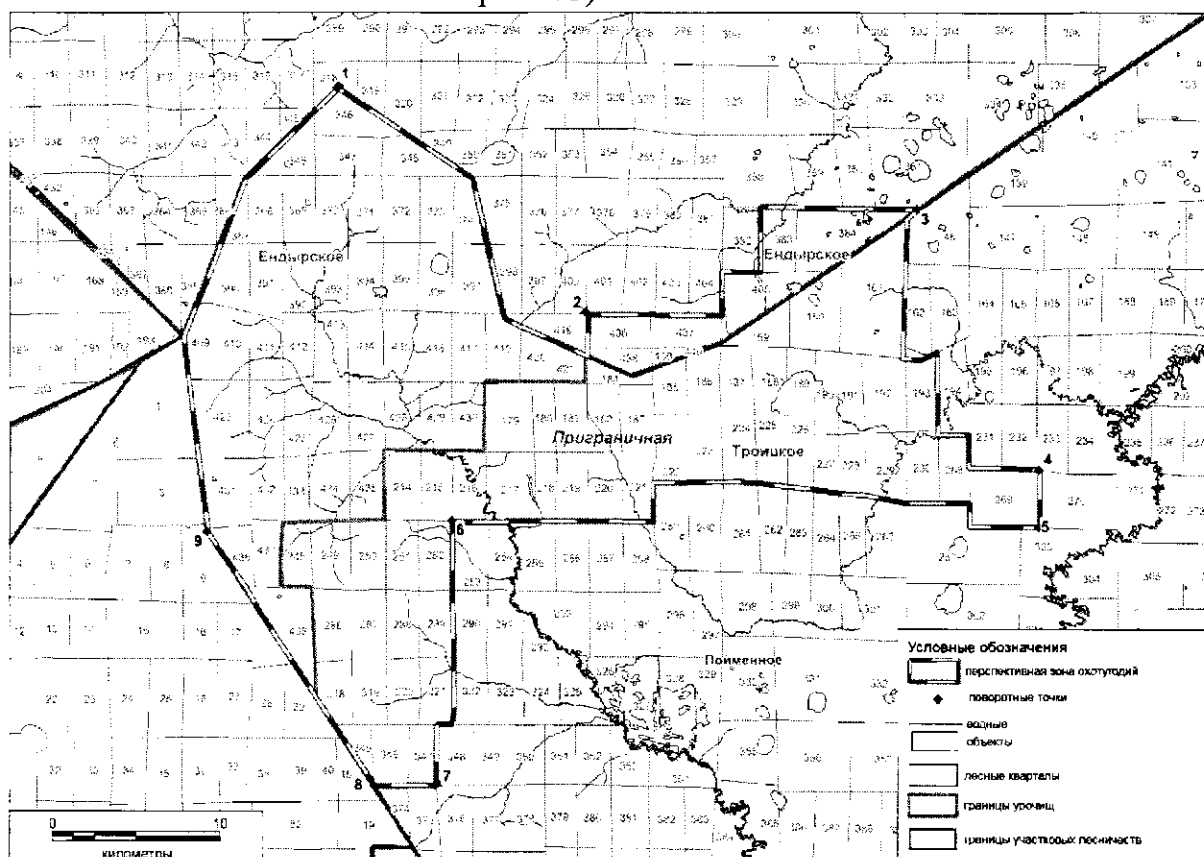


Таблица 8.1

Каталог координат поворотных точек пригодных для создания перспективных охотничьих угодий

№ п/п	Название зоны планируемой для создания перспективных охотничьих угодий	Номер поворотной точки	Широта, градусы	Долгота, градусы
1	Большетапская	1	61.56202	65.09823
		2	61.80736	65.48894
		3	61.73108	65.86434
		4	61.41701	65.88479
		5	61.29547	66.15654
		6	61.11534	65.3607
		7	61.16849	65.3431
		8	61.27937	65.34187
		9	61.4569	65.22181
2	Вахская	1	61.285038	77.713917
		2	61.19004	78.16483
		3	61.061478	78.32983
		4	60.801447	78.1987
		5	60.740168	77.970195
		6	61.107818	77.607004
		7	61.19396	77.810213
3	Венгельская	1	59.64855	64.99824
		2	59.64764	65.23326
		3	59.50142	65.2501
		4	59.31871	65.15992
		5	59.36506	64.58863

4	Верхнеколикъёганская	1	62.81256	79.97368
		2	62.93287	80.38513
		3	62.492025	80.465563
		4	62.22167	80.06442
		5	62.3069	79.85812
5	Верхневяхская	1	61.5986	83.68326
		2	61.59853	83.93168
		3	61.77534	84.35069
		4	61.82282	84.33728
		5	61.99469	84.47579
		6	61.7919	84.73808
		7	61.78002	84.9527
		8	61.66335	84.9758
		9	61.49545	84.93575
		10	61.37703	84.75013
		11	61.41093	84.3786
		12	61.44801	84.26693
		13	61.44612	83.8782
		14	61.43077	83.82531
		15	61.39932	83.53822
		16	61.53961	83.55303
6	Висимская	1	62.902038	61.924544
		2	62.902669	62.685321
		3	62.642063	62.777548
		4	62.559061	61.990984
7	Ворьинская	1	60.469155	63.057031
		2	60.576172	63.617032
		3	60.577911	63.754037
		4	60.50119	63.755287
		5	60.501885	63.84027
		6	60.208592	63.831567
		7	60.208266	63.585093
		8	60.429238	63.464339
		9	60.42611	63.099528
8	Горная	1	61.73662	70.50918
		2	61.81959	70.86175
		3	61.78626	70.90964
		4	61.60587	71.00837
		5	61.71932	71.07132
		6	61.71823	71.23923
		7	61.50361	71.4021
		8	61.47042	71.52126
		9	61.35735	71.53024
		10	61.38801	71.36864
		11	61.41514	71.18054
		12	61.47021	71.17244
		13	61.47423	70.88893
		14	61.36059	71.02475
		15	61.32125	70.86704
		16	61.37893	70.91524
9	Еханъёганская	1	61.669335	79.127791
		2	61.669828	79.745295
		3	61.226684	79.717175
		4	61.135272	79.144455
		5	61.102790	78.447890
		6	61.303300	78.463030
10	Кулынигольская	1	61.66757	81.08327
		2	61.68169	81.48966
		3	61.59711	81.48513

		4	61.59458	81.9438
		5	61.47463	81.935
		6	61.23988	81.80209
		7	61.22103	81.5522
		8	61.17851	81.32656
		9	61.19846	80.99681
		10	61.40673	80.94671
11	Ларьякская	1	61.135272	79.144455
		2	61.226684	79.717175
		3	60.673548	79.828085
		4	60.67976	79.69057
		5	60.806149	79.285019
		6	60.908968	79.154352
		7	60.94934	79.146241
12	Лыхминская	1	63.52715	65.779642
		2	63.490628	66.796875
		3	63.36072	66.933618
		4	63.135252	66.629418
		5	63.061037	66.633252
		6	63.063657	66.767151
		7	63.028685	66.89289
		8	62.992263	66.804903
		9	62.997393	66.73044
		10	62.786409	66.800023
		11	63.426116	65.571095
		12	63.425699	65.73662
13	Лунгёганская	1	62.491059	80.266159
		2	62.07994	80.77119
		3	61.89803	80.33662
		4	62.00715	80.26011
		5	62.22121	80.064484
14	Мулымьинская	1	61.616446	64.824385
		2	61.633951	65.101549
		3	61.456898	65.221805
		4	61.279369	65.341871
		5	61.168491	65.343097
		6	61.11534	65.360698
		7	61.070764	65.251987
		8	61.131596	65.046024
		9	61.264919	64.818175
		10	61.543236	64.718107
15	Озёрная	1	62.250444	81.351967
		2	62.257247	82.351257
		3	61.670778	82.106471
		4	61.597108	81.485132
		5	62.000046	81.416187
16	Охогригольская	1	62.613356	79.379232
		2	62.608857	79.846137
		3	62.22122	80.00126
		4	62.007779	79.515119
		5	62.03848	79.210661
		6	62.166887	79.3519
17	Приграничная	1	61.42685	66.32795
		2	61.30726	66.60672
		3	61.36263	66.97197
		4	61.22468	67.10875
		5	61.19416	67.10913
		6	61.19732	66.45643
		7	61.05642	66.43808

		8	61.05616	66.36996
		9	61.19138	66.18342
18	Ручейная	1	62.138604	62.218557
		2	62.227013	62.458895
		3	62.157103	62.682077
		4	62.200886	63.050909
		5	62.198254	63.517558
		6	62.044105	63.514329
		7	62.048965	62.546018
19	Сартэмторская	1	62.081645	78.080436
		2	62.211408	78.704724
		3	62.126822	79.269794
		4	62.004513	79.246085
		5	61.979132	78.791188
		6	61.58726	78.763807
		7	61.707725	77.885879
		8	61.800158	77.963427
20	Семивидовская	1	60.952603	65.252967
		2	61.024903	65.578195
		3	60.762524	65.606821
		4	60.653303	65.478248
		5	60.61837	65.670897
		6	60.673007	65.866226
		7	60.532045	65.867535
		8	60.538392	65.345276
		9	60.625327	65.178449
		10	60.753312	65.088556
21	Тапрыеганская	1	64.075999	67.269857
		2	64.071262	67.652277
		3	63.791774	67.640538
		4	63.761981	66.85853
		5	63.966988	67.223008
22	Ултымьинская	1	63.224341	61.964357
		2	63.236101	62.757474
		3	63.097966	62.760301
		4	63.009658	62.087915
		5	63.008472	61.889689
		6	63.118028	61.885031
		7	63.117338	61.966329
23	Умытьинская	1	61.419	64.014281
		2	61.392988	64.336968
		3	61.297458	64.33801
		4	61.295778	64.120733
		5	61.045285	64.117446
		6	61.111123	64.3397
		7	61.006147	64.382341
		8	61.000417	64.063904
		9	60.851118	64.045457
		10	60.856721	64.3941
		11	60.793115	64.473712
		12	60.626211	63.858751
		13	61.074054	63.822865
		14	61.072819	63.655168
24	Юкондинская	1	60.7136	65.89427
		2	60.69027	66.66124
		3	60.59257	66.64545
		4	60.5589	66.91921
		5	60.33327	66.91944
		6	60.33598	66.02651

		7	60.3174	65.88193
--	--	---	---------	----------

Таблица 8.2

## Описание границ зон, пригодных для создания перспективных охотничьих угодий

№, п/п	Наименование зоны охотничьих угодий	Описание границ	Площадь, га
1	Большетапская	<p><b>Северная:</b> от северо-западной точки квартала 28 Советского лесничества Мулымского участкового лесничества, по северной границе кварталов: 28-34, 16-20, по западной и северной границе квартала 9 Советского лесничества Мулымского участкового лесничества, по северной границе кварталов 10, 11 Советского лесничества Мулымского участкового лесничества, по западной границе квартала 5 Советского лесничества Мулымского участкового лесничества, по западной границе кварталов: 298, 274, 273, 244, 243, 216 Самзасского участкового лесничества Самзасского урочища, далее по северной границе кварталов: 216-218, 246, 247, 249, 279 Самзасского участкового лесничества Самзасского урочища до северо-восточной точки квартала 279 Самзасского участкового лесничества Самзасского урочища.</p> <p><b>Восточная:</b> от северо-восточной точки, по восточной границе квартала 279 Самзасского участкового лесничества Самзасского урочища, по границе Советского района с Октябрьским районом в кварталах: 2, 8, 15, 27, 47, 67, 86, 105, 124, 125, 145, 146, 168, 169, 193 до юго-восточной точки квартала 193 Советского лесничества Мулымского участкового лесничества.</p> <p><b>Южная:</b> от юго-восточной точки квартала 193 Советского лесничества Мулымского участкового лесничества, по границе Советского района с Кондинским районом в кварталах: 193, 192, 191, 204, 199, 198, 202, 201, 200 и до юго-западной точки квартала 200 Советского лесничества Мулымского участкового лесничества.</p> <p><b>Западная:</b> от юго-западной точки квартала 200 Советского лесничества Мулымского участкового лесничества, по западной границе кварталов: 200, 194 Советского лесничества Мулымского участкового лесничества, по южной границе кварталов: 172, 171, 170 Советского лесничества Мулымского участкового лесничества, по западной границе кварталов: 170, 147, 126, 107, 88 Советского лесничества Мулымского участкового лесничества, по южной границе квартала 69, по южной и западной границе кварталов 68, 48 Советского лесничества Мулымского участкового лесничества, по западной границе квартала 28 и до северо-западной точки квартала 28 Советского лесничества Мулымского участкового лесничества.</p>	196087
2	Вахская	<p><b>Северная:</b> от места впадения реки Гришкина в реку Сороминская, вверх по течению, до устья реки Куйёган, по реке Куйёган, вниз по течению, в кварталах: 216, 217, 492 Нижневартовского лесничества Излучинского участкового лесничества Излучинского урочища, по кварталам: 110, 129, 130, 131 Охтеурского участкового лесничества Охтеурского урочища до истока реки Волкоёган.</p> <p><b>Восточная:</b> от истока реки Волкоёган, по западной границе ТП НВ-О15, по реке Вах в кварталах: 131, 151, 150, 169, 168, 187, 190, 212, 235, 213 Охтеурского</p>	115115

		<p>участкового лесничества Охтеурского урочища, по западной границе ТТП НВ-022 в кварталах 237, 238 Охтеурского участкового лесничества Охтеурского урочища, по северной и западной границе ТТП НВ-016 в кварталах: 259, 284, 311, 361, 360, 310, 358, 359, 401-403, 447, 448, 490 Охтеурского участкового лесничества Охтеурского урочища до административной границы Нижневартовского района с Томской областью.</p> <p><b>Южная:</b> от административной границы Нижневартовского района с Томской областью, по южной границе кварталов: 490, 489, 488, 487 Охтеурского участкового лесничества Охтеурского урочища до юго-западной точки квартала 487 Охтеурского участкового лесничества Охтеурского урочища.</p> <p><b>Западная:</b> от юго-западной точки квартала 487 Охтеурского участкового лесничества Охтеурского урочища, по восточной границе закреплённого охотничьего угодья Семейная (родовая) община «Кылас», далее по восточной границе закреплённого охотничьего угодья ОО «Клуб любителей охоты и рыболовства Нижневартовского района» в кварталах: 390, 358, 359, 322, 323, 324, 286, 287, 250, 251, 214, 215 Излучинского участкового лесничества Излучинского урочища до места впадения реки Гришкина в реку Сороминская.</p>	
3	Венгельская	<p><b>Северная:</b> от северо-западной точки квартала 63 по северной границе кварталов: 63-69 до северо-восточной точки квартала 69 Леушинского участкового лесничества Леушинского урочища</p> <p><b>Восточная:</b> от северо-восточной точки квартала 69 Леушинского участкового лесничества Леушинского урочища, по восточной границе кварталов: 69, 99, 134, 172 Леушинского участкового лесничества Леушинского урочища, по южной границе кварталов: 172-169 Леушинского участкового лесничества Леушинского урочища, по восточной границе квартала 204 Леушинского участкового лесничества Леушинского урочища, по восточной границе кварталов: 88, 137, 170, 195 и до юго-восточной точка квартала 195 Морткинского участкового лесничества Междуреченского урочища.</p> <p><b>Южная:</b> от юго-восточной точка квартала 195 Морткинского участкового лесничества Междуреченского урочища, по южной границе кварталов: 195-192, 166-160 Морткинского участкового лесничества Междуреченского урочища, по границе Кондинского района с Свердловской областью до границы Закрепленного охотничьего угодья СНО «Глухарь», в точке с координатами X 59° 21' 55.6812" и Y 64° 35' 14.5788"</p> <p><b>Западная:</b> от точки с координатами X 59° 21' 55.6812" и Y 64° 35' 14.5788", по границе Закрепленного охотничьего угодья СНО «Глухарь», по реке Лева вниз по течению до северо-западной точки квартала 63 Леушинского участкового лесничества Леушинского урочища.</p>	87079
4	Верхнеколикъёганская	<p><b>Северная:</b> от юго-западной точки квартала 27 Аганского лесничества, Колек-Ёганского участкового лесничества урочища Аганские озёра, по границе Ханты-Мансийского автономного округа – Югры с</p>	156292

		<p>Ямало-Ненецким автономным округом в кварталах 27, 23, 18, 13, 8, 4, 5, 6, 2, 1 Колек-Ёганского участкового лесничества урочища Аганские озёра, по северной границе квартала 31 Колек-Ёганского участкового лесничества Сабунского урочища до точки с координатами X 62° 55' 56.4204" и Y 80° 23' 4.7292".</p> <p><b>Восточная:</b> от точки с координатами X 62° 55' 56.4204" и Y 80° 23' 4.7292" по западной границе закреплённого охотничьего хозяйства ООО «Национальное лесопромышленное хозяйство» в кварталах: 31, 42, 56, 69, 70, 83, 98, 115, 134, 133, 152, 153, 181, 182, 206, 229, 230, 255 Колек-Ёганского участкового лесничества Сабунского урочища, до точки с координатами X 62° 29' 33.648" и Y 80° 27' 49.3344", далее по южной границе кварталов 255, 254, 253 до юго-западного угла квартала 253 Колек-Ёганского участкового лесничества Сабунского урочища, далее по реке Коликъёган вниз по течению по кварталам: 102, 126, 150, 173, 196, 219, 240, 260 Колек-Ёганского участкового лесничества Сабунского урочища до точки с координатами X 62° 13' 17.8176" и Y 80° 04' 2.2944"</p> <p><b>Южная:</b> от точки с координатами X 62° 13' 17.8176" и Y 80° 04' 2.2944", по северной границе ТТП НВ-025 до точки с координатами X 62° 13' 18.4548" и Y 80° 0' 1.7496".</p> <p><b>Западная:</b> от точки с координатами X 62° 13' 18.4548" и Y 80° 0' 1.7496" по прямой до юго-западной точки квартала 259 Колек-Ёганского участкового лесничества урочища Аганские озера, по западной границе кварталов 259, 238 Колек-Ёганского участкового лесничества урочища Аганские озера, по южной границе кварталов 216-214 Колек-Ёганского участкового лесничества урочища Аганские озера, по западной границе кварталов: 214, 191, 168, 145, 122, 98, 74, 49 Колек-Ёганского участкового лесничества урочища Аганские озера до юго-западной точки квартала 27 Аганского лесничества Колек-Ёганского участкового лесничества урочища Аганские озёра.</p>	
5	Верхневихская	<p><b>Северная:</b> от точки с координатами X 61° 35' 57.0336" и Y 83° 40' 57.522", по северной границе кварталов 976-979 Корликовского участкового лесничества урочища Красный Север, по восточной, южной и западной и границе ТТП НВ-К1, по западной границе квартала 692 Корликовского участкового лесничества урочища Красный Север, по восточной границе ТТП НВ-К2, по северной границе до северо-восточной точки квартала 526 Корликовского участкового лесничества урочища Красный Север.</p> <p><b>Восточная:</b> от северо-восточной точки квартала 526 Корликовского участкового лесничества урочища Красный Север, далее по границе Нижневартовского района с Красноярским краем, далее по западной, южной, восточной границе ТТП НВ-К37, далее по части северной границе кварталов 747, 748 Корликовского участкового лесничества урочища Красный Север, далее по границе перспективного ООПТ Верхне-Вахский до квартала 569 Корликовского участкового лесничества Корликовского урочища, по границе ТТП НВ-К35 до квартала 945 Корликовского участкового лесничества Корликовского урочища, далее по границе перспективного ООПТ Верхне-Вахский до квартала</p>	190104

		<p>1447 Корликовского участкового лесничества Корликовского урочища с точкой с координатами X 61° 22' 39.3708" и Y 84° 44' 58.4268".</p> <p><b>Южная:</b> от точкой с координатами X 61° 22' 39.3708" и Y 84° 44' 58.4268" в квартале 1447 Корликовского участкового лесничества Корликовского урочища, по северной границе ТПП НВ-К15, по северной границе ТПП НВ-К31, по реке Вах, вниз по течению до устья реки Филькина, далее по западной границе ТПП НВ-К28, далее по восточной, северной и западной границе ТПП НВ-К33, далее по северной границе ТПП НВ-К28, далее по реке Вах в кварталах 1124, 1123 Корликовского участкового лесничества Корликовского урочища, далее по северной границе ТПП НВ-К23, ТПП НВ-К42 до квартала 1346 Корликовского участкового лесничества Корликовского урочища до точкой с координатами X 61° 23' 59.6148" и Y 83° 32' 15.3816".</p> <p><b>Западная:</b> от точки с координатами X 61° 23' 59.6148" и Y 83° 32' 15.3816" по западной границе кварталов 1346, 1115 Корликовского участкового лесничества Корликовского урочища, по западной границе кварталов 1064, 1052 1017 Корликовского участкового лесничества урочища Красный Север, по восточной границе ТПП НВ-К38 в кварталах 1017, 1018, 976 Корликовского участкового лесничества урочища Красный Север до точки с координатами X 61° 35' 57.0336" и Y 83° 40' 57.522".</p>	
6	Васимская	<p><b>Северная:</b> от северо-западной точки квартала 10 Няксимвольского лесничества, Хуранского участкового лесничества Акрышского урочища, по северной границе кварталов 10-20 Хуранского участкового лесничества Акрышского урочища, по северной границе кварталов 1-4 Хуранского участкового лесничества Хуранского урочища до северо-восточной точки квартала 4 Хуранского участкового лесничества Хуранского урочища.</p> <p><b>Восточная:</b> от северо-восточной точки квартала 4 Хуранского участкового лесничества Хуранского урочища, по восточной границе кварталов: 4, 13, 36, 58, 78 Хуранского участкового лесничества Хуранского урочища, по северной и восточной границе квартала 100, 125 Хуранского участкового лесничества Хуранского урочища, по восточной границе квартала 161 Хуранского участкового лесничества Хуранского урочища до точки с координатами X 62° 38' 31.722" и Y 62° 46' 39.36"</p> <p><b>Южная:</b> от точки с координатами X 62° 38' 31.722" и Y 62° 46' 39.36" вниз по течению реки Висим в кварталах: 161, 125, 123, 121, 119 Хуранского участкового лесничества Хуранского урочища, далее в кварталах: 99, 118, 116, 115, 112, 134, 162, 160, 157 Хуранского участкового лесничества Акрышского урочища до юго-западной точки квартала 157 Хуранского участкового лесничества Акрышского урочища.</p> <p><b>Западная:</b> от юго-западной точки квартала 157 Хуранского участкового лесничества Акрышского урочища, по западной границе кварталов: 157, 156, 130, 105, 89, 74, 58, 43, 26, 10 Хуранского участкового лесничества Акрышского урочища до северо-западной точки квартала 10 Няксимвольского лесничества,</p>	110765

		Хуранского участкового лесничества Акрышского урочища.	
7	Ворьинская	<p><b>Северная:</b> от северо-западной точки квартала 38 Урайского лесничества, Верхне-Кондинского участкового лесничества Верхне-Кондинского урочища, по административной границе Кондинского района с Советским районом в кварталах: 38-40, 22-27, 12-15 до северо-западной точки квартала 15 Верхне-Кондинского участкового лесничества Верхне-Кондинского урочища.</p> <p><b>Восточная:</b> от северо-западной точки квартала 15 Верхне-Кондинского участкового лесничества Верхне-Кондинского урочища, по северной границе кварталов: 15, 16, 17 Верхне-Кондинского участкового лесничества Верхне-Кондинского урочища, по восточной границе кварталов 17, 35 Верхне-Кондинского участкового лесничества Верхне-Кондинского урочища, по северной границе кварталов 54, 55 Верхне-Кондинского участкового лесничества Верхне-Кондинского урочища, по восточной границе кварталов: 55, 76, 95, 114, 128, 141, 155, 167 до юго-восточной точки квартала 167 Верхне-Кондинского участкового лесничества Верхне-Кондинского урочища.</p> <p><b>Южная:</b> от юго-восточной точки квартала 167 Верхне-Кондинского участкового лесничества Верхне-Кондинского урочища, по южной границе кварталов: 167-163 до юго-западной точки квартала 163 Верхне-Кондинского участкового лесничества Верхне-Кондинского урочища.</p> <p><b>Западная:</b> от юго-западной точки квартала 163 Верхне-Кондинского участкового лесничества Верхне-Кондинского урочища, по границе закрепленного охотничьего хозяйства Сельскохозяйственная национальная община «Ворьинская» в кварталах: 163, 150, 136, 122, 109, 88, 66-59 Верхне-Кондинского участкового лесничества Верхне-Кондинского урочища, по западной границе кварталов 59, 38 до северо-западной точки квартала 38 Верхне-Кондинского участкового лесничества Верхне-Кондинского урочища.</p>	91688
8	Горная	<p><b>Северная:</b> от точки с координатами X 61° 44' 13.646" и Y 70° 30' 29.0052" по южной границе ТТП С-14С в кварталах: 1021, 1022, 995-998, 978-981, 962, 963 Сургутского лесничества Сытоминского участкового лесничества до точки с координатами X 61° 49' 12.3348" и Y 70° 51' 38.2824".</p> <p><b>Восточная:</b> от точки с координатами X 61° 49' 12.3348" и Y 70° 51' 38.2824", по западной границе ТТП С-15С, по кварталам 963, 982 Сургутского лесничества Сытоминского участкового лесничества, по западной, южной и восточной границе ТТП С-16С по кварталам: 982, 1003, 1029, 1054, 1107, 1108, 1130, 1084, 1085, 1061, 1036 Сургутского лесничества Сытоминского участкового лесничества, по реке Лямин, реке Амкуяха, до южной границы ТТП С-15С в квартале 1035 Сургутского лесничества Сытоминского участкового лесничества в точке с координатами X 61° 43' 11.3664" и Y 71° 4' 12.7884", далее по прямой, на восток через кварталы: 1036-1039 Сургутского лесничества Сытоминского участкового лесничества, далее по западной границе ТТП С-18Л по реки Санкиинкьяун,</p>	108001

		<p>вниз по течению, по кварталам: 1039, 1064, 1089, 1113, 1112, 1111, 1135, 1158, 1181 Сургутского лесничества Сытоминского участкового лесничества, по северной границе кварталов 1205-1207 Сургутского лесничества Сытоминского участкового лесничества, по восточной границе кварталов 1207, 1230, 1251, 1273 и до юго-восточной точки квартала 1273 Сургутского лесничества Сытоминского участкового лесничества.</p> <p><b>Южная:</b> от юго-восточной точки квартала 1273 Сургутского лесничества Сытоминского участкового лесничества, по восточной и северной границе ТТП С-18С в кварталах: 1273, 1251-1248, 1270, 1269 Сургутского лесничества Сытоминского участкового лесничества, далее по границе закреплённого охотничьего хозяйства «Региональная общественная организация охотников и рыболовов Ханты-Мансийского автономного округа -Югры» на запад по кварталам: 1247, 1246, 1245 Сургутского лесничества Сытоминского участкового лесничества, по северному берегу оз. Ершово в кварталах 1244, 1243 Сургутского лесничества Сытоминского участкового лесничества, до восточной границы ТТП С-17С, по восточной, северной и западной границе ТТП С-17С в кварталах: 1242, 1221, 1198-1191, 1215, 1216, 1237, 1257, 1261 Сургутского лесничества Сытоминского участкового лесничества, по реке Сахалинская, до административной границы Сургутского района с Ханты-Мансийским районом до точки с координатами X 61° 19' 18.2856" и Y 70° 51' 57.3984".</p> <p><b>Западная:</b> от точки с координатами X 61° 19' 18.2856" и Y 70° 51' 57.3984", по административной границе Сургутского района с Ханты-Мансийским районом, по западной границе кварталов: 1322, 1259, 1256, 1236, 1235, 1213, 1189, 1167, 1145, 1122, 1098, 1073, 1048, 1021 Сургутского лесничества Сытоминского участкового лесничества до точки с координатами X 61° 44' 13.6464" и Y 70° 30' 29.0052".</p>	
9	Ехканьеганская	<p><b>Северная:</b> от точки с координатами X 61° 40' 11.6112" и Y 79° 7' 37.1856", по северной границе кварталов 2-7 Охтеурского участкового лесничества Охтеурского урочища, по северной границе ТТП № НВ-011, по северной границе кварталов 772-774 Ларьякского участкового лесничества Сабунского урочища до точки с координатами X 61° 40' 13.3968" и Y 79° 44' 40.2862".</p> <p><b>Восточная:</b> от точки с координатами X 61° 40' 13.3968" и Y 79° 44' 40.2862" по части западной границе ТТП № НВ-024, по западной границе ООО «Национальное лесопромышленное хозяйство» в кварталах: 774, 793, 812, 830, 831, 850, 871, 891, 910, 930, 948, 949, 967, 986, 985 и до юго-восточной точки квартала 985 Ларьякского участкового лесничества Сабунского урочища.</p> <p><b>Южная:</b> от юго-восточной точки квартала 985 Ларьякского участкового лесничества Сабунского урочища, по южной границе кварталов 985, 984 Ларьякского участкового лесничества Сабунского урочища, по южной границе кварталов: 279, 278 Охтеурского участкового лесничества Охтеурского урочища, по восточной и южной границе квартала 305 Охтеурского участкового лесничества Охтеурского урочища, по южной границе квартала 304, 184 Охтеурского участкового лесничества Охтеурского</p>	281962

		<p>урочища, далее по реке Аригол вниз по течению до квартала 195 Охтеурского участкового лесничества Охтеурского урочища в точке с координатами X 61° 4' 52.2552" и Y 78° 29' 11.5512".</p> <p><b>Западная:</b> от точки с координатами X 61° 4' 52.2552" и Y 78° 29' 11.5512" по части восточной границы ТТП № НВ-О21 в кварталах 194, 175 Охтеурского участкового лесничества Охтеурского урочища, по западной границе кварталов 176, 157 Охтеурского участкового лесничества Охтеурского урочища, по восточной границе ТТП № НВ-О23, по южной и восточной границе ТТП № НВ-О8 до квартала 34 Охтеурского участкового лесничества Охтеурского урочища, далее по реке Энтль-Ульеган в квартале 26 Охтеурского участкового лесничества Охтеурского урочища, далее по южной, восточной и северной границе ТТП № НВ-О19, по восточной границе ТТП № НВ-О2 в кварталах: 8, 1, 2 Охтеурского участкового лесничества Охтеурского урочища до точки с координатами X 61° 40' 11.6112" и Y 79° 7' 37.1856".</p>	
10	Кульнигольская	<p><b>Северная:</b> от северо-западной точки квартала 850 Нижневартовского лесничества, Корликовского участкового лесничества урочища Красный Север, по границе ТТП НВ-Л11 в кварталах 850-854 Корликовского участкового лесничества урочища Красный Север, далее по границе закрепленного охотничьего хозяйства ООО «Союз современных сервисных решений», по северной границе кварталов: 948-953 до северо-восточной точки квартала 953 Корликовского участкового лесничества урочища Красный Север.</p> <p><b>Восточная:</b> от северо-восточной точки квартала 953 Корликовского участкового лесничества урочища Красный Север, по восточной границе кварталов: 953, 995, 1032, 1078 Корликовского участкового лесничества урочища Красный Север, далее по западной границе ТТП НВ-К22, далее по западной границе ТТП НВ-К43, по реке Журавлевка вниз по течению до границы ТТП НВ-К16.</p> <p><b>Южная:</b> по границе ТТП НВ-К16 в кварталах: 2014, 1864, 1717, 1716, 1538, 1537, 1497, 1498, 1304, 1302, 1300, 1534, 1712, 1859, 2008 Корликовского участкового лесничества Корликовского урочища, по северной границе закрепленного охотничьего угодья ОКМНС «Большой Ларьяк» в кварталах: 2008-2004, 2122, 2121 Корликовского участкового лесничества Корликовского урочища, по северной границе ТТП НВ-Л1, по северной и восточной границе ТТП НВ-Л4, по границе Закрепленного охотничьего хозяйства ОКМНС «Большой Ларьяк», по реке Вах до устья реки Тыгымсыёган.</p> <p><b>Западная:</b> от устья реки Тыгымсыёган, вверх по течению, по границе охотничьего хозяйства ОКМНС «Большой Ларьяк», по границе закрепленного охотничьего угодья ООО «Национальное лесопромысловое хозяйство» в части квартала 865 Ларьякского участкового лесничества Сабунского урочища, по юго-западной и восточной границе ТТП НВ-Л15, по восточной границе ТТП НВ-Л10, по восточной границе ТТП НВ-Л10 до северо-западной</p>	196672

		точки квартала 850 Корликовского участкового лесничества урочища Красный Север.	
11	Ларьякская	<p><b>Северная:</b> от северо-западной точки квартала 204 Нижневартовского лесничества Охтеурского участкового лесничества Охтеурского урочища, по северной границе кварталов 204, 205 Охтеурского участкового лесничества Охтеурского урочища, по западной и северной границе кварталов 306, 351 Охтеурского участкового лесничества Охтеурского урочища, по западной и северной границе квартала 1003 Ларьякского участкового лесничества Сабунского урочища, по северной границе кварталов 1004, 1005 Ларьякского участкового лесничества до северо-восточной точки квартала 1005 Ларьякского участкового лесничества Сабунского урочища.</p> <p><b>Восточная:</b> от северо-восточной точки квартала 1005 Ларьякского участкового лесничества Сабунского урочища, по западной границе закреплённого охотничьего угодья ООО «Национальное лесопромышленное хозяйство» в кварталах: 986, 987, 1008, 1009, 1028, 1043, 1055, 1067, 1066 Ларьякского участкового лесничества Сабунского урочища, по кварталам: 2436, 2546, 2646, 2722, 2789, 2850, 2912, 2983, 3038 Ларьякского участкового лесничества Вахского урочища, по кварталах: 553, 565, 584 Охтеурского участкового лесничества Охтеурского урочища до юго-восточной точки квартала 584 Охтеурского участкового лесничества Охтеурского урочища.</p> <p><b>Южная:</b> от юго-восточной точки квартала 584 Охтеурского участкового лесничества Охтеурского урочища, по южной границе кварталов 584-581 Охтеурского участкового лесничества Охтеурского урочища, далее по восточной и северной границе ТПП НВ-012 в кварталах: 581, 580, 561, 560, 559, 547, 546, 534, 533, 532, 517, 516, 515, 514, 479, 478, 511, 510 Охтеурского участкового лесничества Охтеурского урочища, по реке Ватъёган, вниз по течению, по прямой до юго-западной точки квартала 473 Охтеурского участкового лесничества Охтеурского урочища.</p> <p><b>Западная:</b> от юго-западной точки квартала 473 Охтеурского участкового лесничества Охтеурского урочища, по западной границе кварталов: 473, 428 Охтеурского участкового лесничества Охтеурского урочища, по южной, восточной и северной границе ТПП НВ-017, по западной границе кварталов: 338, 274, 250, 226, 204 Охтеурского участкового лесничества Охтеурского урочища до северо-западной точки квартала 204 Охтеурского участкового лесничества Охтеурского урочища.</p> <p>За исключением ТПП НВ-Л26.</p>	190654
12	Лыхминская	<p><b>Северная:</b> от северо-западной точки квартала 551 по северной границе кварталов: 551-557 Белоярского лесничества, Полноватского участкового лесничества Полноватского урочища, далее по западной и южной границе ТПП БЯ-32, далее по северной границе кварталов: 1118-1134 Казымского участкового лесничества Казымского урочища до точки с координатами X 66° 47' 49.722" и Y 63° 29' 26.689".</p> <p><b>Восточная:</b> от точки с координатами X 63° 29' 26.689" и Y 66° 47' 49.722", далее по западной и южной границе</p>	299074

		<p>БЯ-27, далее по восточной границе кварталов: 1361, 1454, 1544 Белоярского лесничества Лыхминского участкового лесничества, по восточной и южной границе квартала 1629, 1720 Белоярского лесничества Лыхминского участкового лесничества, далее по южной границе квартала 1719 Белоярского лесничества Лыхминского участкового лесничества, далее по восточной и южной границе кварталов 1811 и 1894 Белоярского лесничества Лыхминского участкового лесничества, далее по южной границе квартала 1893 Белоярского лесничества Лыхминского участкового лесничества, далее по восточной границе квартала 690 Полноватского участкового лесничества Полноватского урочища, далее по восточной границе квартала 2070 Лыхминского участкового лесничества по северной границе квартала 2157 Лыхминского участкового лесничества, по северной и восточной границе квартала 2158 Белоярского лесничества Лыхминского участкового лесничества, по северной границе кварталов: 2244-2246 Белоярского лесничества Лыхминского участкового лесничества, по южной границе кварталов 2246-2244 Белоярского лесничества Лыхминского участкового лесничества, по восточной границе кварталов 2242, 2326 Белоярского лесничества Лыхминского участкового лесничества, по северной и восточной границе квартала 2398 Белоярского лесничества Лыхминского участкового лесничества, по восточной границе кварталов: 2463, 2522, 2577, 2621 и до юго-восточной точки квартала 2621 Белоярского лесничества Лыхминского участкового лесничества.</p> <p><b>Южная:</b> от юго-восточной точки квартала 2621 Белоярского лесничества Лыхминского участкового лесничества по южной границе кварталов: 2621-2617, 2573-2565 и до юго-западной точки квартала 2565 Белоярского лесничества Лыхминского участкового лесничества.</p> <p><b>Западная:</b> от юго-западной точки квартала 2565 Белоярского лесничества Лыхминского участкового лесничества, по границе Белоярского и Октябрьского районов по западной границе кварталов: 2565, 2509, 2451, 2452, 2389, 2317, 2316, 2233, 2234, 2150, 2064 по южной границе кварталов: 2063, 2062, 2061, 2060 Белоярского лесничества Лыхминского участкового лесничества, далее по западной границе кварталов: 677, 662, 661, 645 Полноватского участкового лесничества Полноватского урочища, далее по южной границе кварталов: 628-626 Полноватского участкового лесничества Полноватского урочища, по западной границе кварталов: 626, 616, 609 Полноватского участкового лесничества Полноватского урочища, далее по северной границе квартала 610, 611 Полноватского участкового лесничества Полноватского урочища, далее по западной границе квартала 605, по южной границе кварталов: 598, 590, 589, 588, 587, 575 Полноватского участкового лесничества Полноватского урочища, далее по границе ТП БЯ-29 до северо-западной точки квартала 551 Полноватского участкового лесничества Полноватского урочища.</p>	
13	Лунгъёганская	<p><b>Северная:</b> от северо-западной точки квартала 276 Колек-Ёганского участкового лесничества Сабунского урочища, по северной границе кварталов 276, 277, 278</p>	128153

		<p>Колек-Ёганского участкового лесничество Сабунского урочища до точки с координатами X 62° 29' 33. 648" и Y 80° 27' 49.3344"</p> <p><b>Восточная:</b> от точки с координатами X 62° 29' 33. 648" и Y 80° 27' 49.3344", по границе ЗОУ ООО «Национальное лесопромышленное хозяйство» в части кварталов: 278, 279, 299, 323, 346, 368, 391, 416, 443, 444, 471, 472, 500, 527 Колек-Ёганского участкового лесничества Сабунского урочища до границы ТТП НВ-Л7 в точке с координатами X 62° 4' 47.784" и Y 80° 46' 16.284".</p> <p><b>Южная:</b> от точки с координатами X 62° 4' 47.784" и Y 80° 46' 16.284" по западной границе ТТП НВ-Л7, по северной границе ТТП НВ-Л16 до точки с координатами X 61° 53' 54.942" и Y 80° 20' 9.1104", по части западной границе квартала 662 Колек-Ёганского участкового лесничество Сабунского урочища, по восточной и северной границе ТТП НВ-О6, по части южной границы квартала 581, по южной границе до юго-западной точки квартала 580 Колек-Ёганского участкового лесничество Сабунского урочища.</p> <p><b>Западная:</b> от юго-западной точки квартала 580 Колек-Ёганского участкового лесничество Сабунского урочища, по западной границе кварталов 580, 549, 520 Колек-Ёганского участкового лесничество Сабунского урочища, по восточной границе ТТП НВ-О5 в кварталах: 520, 492, 493, 465, 438, 437, по северной границе ТТТ НВ-О25 в кварталах 436, 435 Колек-Ёганского участкового лесничество Сабунского урочища, до точки с координатами X 62° 13' 17.8176" и Y 80° 04' 2.2944", далее по реке Коликъёган вверх по течению в кварталах: 435, 409, 410, 386, 364, 342, 321, 297, 276 до северо-западной точки квартала 276 Колек-Ёганского участкового лесничество Сабунского урочища.</p>	
14	Мулымьинская	<p><b>Северная:</b> от северо-западной точки квартала 17 Советского лесничества Самзасского участкового лесничества Тугринского урочища, по северной границе кварталов: 17, 18, 19, 20, 21, 22 Самзасского участкового лесничества Тугринского урочища, по западной и северной границе квартала 23 до северо-восточной точки квартала 23 Самзасского участкового лесничества Тугринского урочища.</p> <p><b>Восточная:</b> от северо-восточной точки квартала 23 Самзасского участкового лесничества Тугринского урочища, по восточной границе кварталов: 23, 44, 63, 81 Самзасского участкового лесничества Тугринского урочища, по северной части квартала 95 Самзасского участкового лесничества Тугринского урочища, по северной и восточной границе квартала 96 Самзасского участкового лесничества Тугринского урочища, по северной границе кварталов 101, 102 Самзасского участкового лесничества Тугринского урочища, по восточной границе кварталов: 102, 122, 143, 153, 164 Самзасского участкового лесничества Тугринского урочища, по северной границе кварталов: 176 -178 Самзасского участкового лесничества Тугринского урочища, по восточной границе кварталов: 178, 192, 204, 214, 220 Самзасского участкового лесничества Тугринского урочища и до юго-восточной точки</p>	125724

		<p>квартала 220 Самзасского участкового лесничества Тугринского урочища.</p> <p><b>Южная:</b> от юго-восточной точки квартала 220 Самзасского участкового лесничества Тугринского урочища, по границе Советского района с Кондинским районом в кварталах 220, 219 Самзасского участкового лесничества Тугринского урочища, в кварталах 39, 38 Картопского участкового лесничества Супринского урочища, далее по южной границе кварталов: 38, 37 Картопского участкового лесничества Супринского урочища, по западной границе квартала 37 Картопского участкового лесничества Супринского урочища, далее по западной части квартала 215 Самзасского участкового лесничества Тугринского урочища, по южной и западной границе квартала 18, 6 Картопского участкового лесничества Супринского урочища, далее по реке Мулымья, вверх по течению, в кварталах: 205, 195, 194, 193, 180, 179, 165 Самзасского участкового лесничества Тугринского урочища до точки с координатами X 61° 15' 59.1192" и Y 64° 48' 56.7792".</p> <p><b>Западная:</b> от точки с координатами X 61° 15' 59.1192" и Y 64° 48' 56.7792", далее по прямой до юго-западной точки, по западной границе квартала 229 Зеленоборского участкового лесничества Зеленоборского урочища, по западной границе кварталов: 133, 127, 111, 89 Самзасского участкового лесничества Тугринского урочища, по южной границе кварталов 73, 72 Самзасского участкового лесничества Тугринского урочища, по западной границе кварталов 72, 54 Самзасского участкового лесничества Тугринского урочища, по северной границе кварталов 54-56 Самзасского участкового лесничества Тугринского урочища, по западной границе кварталов 38, 17 Самзасского участкового лесничества Тугринского урочища до северо-западной точки квартала 17 Советского лесничества Самзасского участкового Тугринского урочища.</p>	
15	Озерная	<p><b>Северная:</b> от северо-западной точки квартала 427, по северной границе кварталов 427-434 Аганского лесничества, Колек-Ёганского участкового лесничества Сабунского урочища, по северной границе кварталов: 243-246 до северо-восточной точки квартала 246 Корликовского участкового лесничества урочища Красный Север.</p> <p><b>Восточная:</b> от северо-восточной точки квартала 246 Корликовского участкового лесничества, урочища Красный Север, по восточной границе кварталов: 246, 276, 307 Корликовского участкового лесничества, урочища Красный Север, по восточной и южной границе квартала 338 Корликовского участкового лесничества, урочища Красный Север, по восточной границе кварталов 369, 400 Корликовского участкового лесничества, урочища Красный Север, по восточной и южной границе квартала 432 Корликовского участкового лесничества, урочища Красный Север, по восточной границе кварталов: 463, 496, 529, 562 Корликовского участкового лесничества, урочища Красный Север, по южной границе квартала 562 Корликовского участкового лесничества, урочища Красный Север, по восточной границе кварталов: 607, 662, 710, 762, 812 Корликовского участкового</p>	287148

		<p>лесничества, урочища Красный Север, по западной границе ТТП НВ-К44 до юго-восточной точки квартала 910 Корликовского участкового лесничества, урочища Красный Север.</p> <p><b>Южная:</b> от юго-восточной точки квартала 910 Корликовского участкового лесничества урочища Красный Север по южной границе кварталов 910-905 до юго-западной точки квартала 905 Корликовского участкового лесничества, урочища Красный Север.</p> <p><b>Западная:</b> от юго-западной точки квартала 905 Корликовского участкового лесничества, урочища Красный Север, по западной границе кварталов 905, 855 Корликовского участкового лесничества, урочища Красный Север, по восточной границе ТТП НВ-Л11, ТТП НВ-Л9, ТТП НВ-Л6. ТТП НВ-Л8, ТТП НВ-Л17, ТТП НВ-Л18, по части границы ТТП НВ-Л19 в квартале 426, до северо-западной точки квартала 427 Колек-Ёганского участкового лесничества Сабунского урочища.</p>	
16	Охогригольская	<p><b>Северная:</b> от северо-западной точки квартала 43 Аганского лесничества Колек-Ёганского участкового лесничества, урочища Аганские озёра, по административной границе Нижневартовского района с ЯНАО, по северной границе кварталов 43-48 Колек-Ёганского участкового лесничества, урочища Аганские озёра до северо-восточной точки квартала 48 Колек-Ёганского участкового лесничества, урочища Аганские озёра.</p> <p><b>Восточная:</b> от северо-восточной точки квартала 48 Колек-Ёганского участкового лесничества урочища Аганские озёра, по восточной границе кварталов: 48, 73, 97, 121, 144, 167, 190, 213 Колек-Ёганского участкового лесничества, урочища Аганские озёра, по северной границе кварталов 236, 237 Колек-Ёганского участкового лесничества, урочища Аганские озёра, по восточной границе кварталов 237, 258 Колек-Ёганского участкового лесничества, урочища Аганские озёра, по прямой до северо-западной границы ТТП НВ-О25, по западной границе ТТП НВ-О25 в кварталах 279, 300, 321, 339 Колек-Ёганского участкового лесничества, урочища Аганские озёра, по северной границе ТТП НВ-О3 в кварталах 338-336 Колек-Ёганского участкового лесничества, урочища Аганские озёра, по восточной, северной, западной границе ТТП НВ-О7 в кварталах: 355, 336-334, 317, 353, 352, 368, 382 до юго-восточной точки квартала 382 Колек-Ёганского участкового лесничества, урочища Аганские озёра.</p> <p><b>Южная:</b> от юго-восточной точки квартала 382 Колек-Ёганского участкового лесничества, урочища Аганские озёра, по южной границе кварталов 382-379 Колек-Ёганского участкового лесничества, урочища Аганские озёра до юго-западной точки квартала 379 Колек-Ёганского участкового лесничества, урочища Аганские озёра.</p> <p><b>Западная:</b> от юго-западной точки по западной границе квартала 379 Колек-Ёганского участкового лесничества, урочища Аганские озёра, по южной и восточной границе ТТП НВ-О7 в кварталах: 365, 366, 350, 332, 314 Колек-Ёганского участкового лесничества, урочища Аганские озёра, по западной границе кварталов: 292, 271, 251, 230, 208, 185, 162, 139, 116, 92, 68, 43 Колек-</p>	167121

		Ёганского участкового лесничества, урочища Аганские озёра до северо-западной точки квартала 43 Колек-Ёганского участкового лесничества урочища Аганские озёра.	
17	Приграничная	<p><b>Северная:</b> от точки с координатами X 61° 17' 43.9656" и Y 66° 9' 24.1092", по административной границе Ханты-Мансийского района с Октябрьским районом, по западной границе кварталов: 409, 390, 367, 345, 346 Самаровского Троицкого участкового лесничества Ендырского урочища, по восточной границе кварталов: 346, 348, 374, 397 Троицкого участкового лесничества Ендырского урочища, по северной границе кварталов 419-421 Троицкого участкового лесничества Ендырского урочища, по западной и северной границе квартала 436 Ендырского участкового лесничества Ендырского урочища, по северной границе квартала 437 Ендырского участкового лесничества Ендырского урочища, по части западной и северной границе квартала 405 Ендырского участкового лесничества Ендырского урочища, по западной и северной границе квартала 383 Ендырского участкового лесничества Ендырского урочища, по северной границе до северо-восточной точки квартала 384 квартала Ендырского участкового лесничества Ендырского урочища.</p> <p><b>Восточная:</b> от северо-восточной точки квартала 384 квартала Ендырского участкового лесничества Ендырского урочища, по восточной границе квартала 161 Троицкого участкового лесничества Троицкого урочища, по западной границе ТПП ХМ-29, ТПП ХМ-26, по северной и восточной границе кварталов 193, 268, 269 до юго-восточной точки квартала 269 Троицкого участкового лесничества Троицкого урочища.</p> <p><b>Южная:</b> от юго-восточной точки квартала 269 Троицкого участкового лесничества Троицкого урочища, по южной границе кварталов: 269, 268, 230-216 Троицкого участкового лесничества Троицкого урочища, по восточной границе кварталов: 252, 289, 321, 347 Троицкого участкового лесничества Троицкого урочища, по южной границе кварталов 347, 346 до юго-западной точки квартала 346 Троицкого участкового лесничества Троицкого урочища.</p> <p><b>Западная:</b> от юго-западной точки квартала 346 Троицкого участкового лесничества Троицкого урочища, по административной границе Ханты-Мансийского района с Кондинским районом, по западной границе кварталов 345, 318, 438 Троицкого участкового лесничества Троицкого урочища, по западной границе кварталов: 436, 431, 423, 409 Троицкого участкового лесничества Ендырского урочища до точки с координатами X 61° 17' 43.9656" и Y 66° 9' 24.1092".</p>	89184
18	Ручейная	<p><b>Северная:</b> от северо-западной точки квартала 502 Советского лесничества Торского участкового лесничества Акрышского урочища, по границе Советского района с Березовским районом в кварталах: 502, 479, 480, 453, 454, 455, 485, 486, 513-516, 493-497 Торского участкового лесничества Акрышского урочища, в кварталах 567-578 и до северо-восточной точки квартала 578 Торского участкового лесничества Хуранского урочища.</p>	103502

		<p><b>Восточная:</b> от северо-восточной точки квартала 578 Торского участкового лесничества Хуранского урочища, по восточной границе кварталов: 578, 602, 628, 653 до юго-восточной точки квартала 653 Торского участкового лесничества Хуранского урочища.</p> <p><b>Южная:</b> от юго-восточной точки квартала 653 Торского участкового лесничества Хуранского урочища, по южной границе кварталов: 653-645, 643-641, 562-546 и до юго-западной точки квартала 546 Торского участкового лесничества Акрышского урочища.</p> <p><b>Западная:</b> от юго-западной точки квартала 546 Торского участкового лесничества Акрышского урочища, по западной границе кварталов: 545, 525, 502 до северо-западной точки квартала 502 Торского участкового лесничества Акрышского урочища.</p>	
19	Сартэмторская	<p><b>Северная:</b> от места впадения реки Ай-Гуёган в реку Аган, по реке Аган, вверх по течению, в кварталах: 330, 331, 313-315 Аганского лесничества Радужного участкового лесничества, по реке Аган, в кварталах 301, 282 Аганского лесничества, Колен-Ёганского участкового лесничества урочища Аганские озера, по восточной границе квартала 282 урочища Аганские озера, по северной границе кварталов 306-309 Колен-Ёганского участкового лесничества, урочища Аганские озера, по восточной границе квартала 309 Колен-Ёганского участкового лесничества урочища Аганские озера, по северной границе кварталов 327-330 Колен-Ёганского участкового лесничества, урочища Аганские озера, по западной границе ТТП НВ-07, по северной и восточной границе квартала 378 Колен-Ёганского участкового лесничества, урочища Аганские озера до юго-восточной точки квартала 378 Колен-Ёганского участкового лесничества, урочища Аганские озера.</p> <p><b>Восточная:</b> от юго-восточной точки квартала 378 Колен-Ёганского участкового лесничества, урочища Аганские озера, по южной границе кварталов 378-373 Колен-Ёганского участкового лесничества, урочища Аганские озера, по восточной границе квартала 123 Нижневартовского лесничества, Излучинского участкового лесничества Колек-Ёганского урочища, по западной границе ТТП НВ-01, по северной границе НВ-02 в кварталах 276, 275 Излучинского участкового лесничества Колек-Ёганского урочища, по северной и западной границе ТТП НВ-010 до точки с координатами X 61° 35' 14.136" и Y 78° 45' 49.7052".</p> <p><b>Южная:</b> от точки с координатами X 61° 35' 14.136" и Y 78° 45' 49.7052", по южной границе кварталов: 429, 428, 412-406 Нижневартовского лесничества, Излучинского участкового лесничества Колек-Ёганского урочища, по восточной границе кварталов 405, 440 Нижневартовского лесничества, Излучинского участкового лесничества Колек-Ёганского урочища, по южной границе кварталов: 440, 439, 402-399 Нижневартовского лесничества, Излучинского участкового лесничества Колек-Ёганского урочища, по западной границе кварта 399 Нижневартовского лесничества, Излучинского участкового лесничества Колек-Ёганского урочища, по южной границе кварталов: 361-359, 309-306 до юго-западной точки квартала 306 Нижневартовского лесничества,</p>	252092

		<p>Излучинского участкового лесничества Колек-Ёганского урочища.</p> <p><b>Западная:</b> от юго-западной точки по западной границе квартала 306, Нижневартовского лесничества, Излучинского участкового лесничества Колек-Ёганского урочища, далее по южной и западной границе квартала 560, 547 Аганского лесничества Радужного участкового лесничества, по восточной границе ТПП НВ-В34, по восточной границе ТПП НВ-В35 до реки, по реке Нёгусьягун, вверх по течению, в кварталах 499-504 Аганского лесничества Радужного участкового лесничества, по реке Тынасьяун, вверх по течению, в кварталах: 504, 485, 486, 467, 447, 427, 407 Аганского лесничества Радужного участкового лесничества, по реке Ай-Гуёган, вниз по течению, в кварталах: 387, 367, 366, 365, 348, 330 Аганского лесничества Радужного участкового лесничества до места впадения реки Ай-Гуёган в реку Аган.</p>	
20	Семивидовская	<p><b>Северная:</b> от северо-западной точки квартала 105 Урайского лесничества, Верхне-Кондинского участкового лесничества Супринского урочища, по западной границе квартала 105, по северной границе кварталов: 102, 103, 100, 78, 79 Верхне-Кондинского участкового лесничества Супринского урочища, по южной границе оз. Киш до точки с координатами X 61° 1' 30.2916" и Y 65° 34' 42.0168".</p> <p><b>Восточная:</b> от точки с координатами X 61° 1' 30.2916" и Y 65° 34' 42.0168", по западной и южной границе закрепленного охотничьего угодья СНО «Глухарь» до западного берега оз. Пекун, по восточной границе кварталов: 131, 139, 147, 158 до юго-восточной точки квартала 158 Учинского участкового лесничества Луговского урочища.</p> <p><b>Южная:</b> от юго-восточной точки квартала 158 Учинского участкового лесничества Луговского урочища, по южной границе кварталов 158-150 и до юго-западной точки квартала 150 Учинского участкового лесничества Луговского урочища.</p> <p><b>Западная:</b> от юго-западной точки, по западной границе квартала 150 Учинского участкового лесничества Луговского урочища, по западной границе квартала 217, 215 Урайского участкового лесничества Урайского урочища, по западной границе квартала до северо-западной точки квартала 106, 105 Верхне-Кондинского участкового лесничества Супринского урочища до северо-западной точки квартала 105 Верхне-Кондинского участкового лесничества Супринского урочища.</p>	116469
21	Тапрыганская	<p><b>Северная:</b> от северо-восточной границы квартала 168 Казымского участкового лесничества Казымского урочища, по северной границе Березовского района с ЯНАО, по северной границе кварталов: 168-177 Казымского участкового лесничества Казымского урочища до северо-восточной точки квартала 177 Казымского участкового лесничества Казымского урочища.</p> <p><b>Восточная:</b> от северо-восточной точки квартала 177 Казымского участкового лесничества Казымского урочища, по восточной границе кварталов: 177, 227, 273, 322, 366, 417 Казымского участкового лесничества Казымского урочища, по восточной и южной границе</p>	100392

		<p>квартала 457 Казымского участкового лесничества Казымского урочища, по восточной границе квартала 489, 513 Казымского участкового лесничества Казымского урочища, по северной и восточной границе квартала 542 Казымского участкового лесничества Казымского урочища, до юго-восточной границы квартала 542 Казымского участкового лесничества Казымского урочища.</p> <p><b>Южная:</b> от юго-восточной границы квартала 542 Казымского участкового лесничества Казымского урочища, по южной границе кварталов: 542-540, 538-531, 508, 507, 505, 504, 502, 528, 500 Казымского участкового лесничества Казымского урочища, до юго-западной точки квартала 500 Казымского участкового лесничества Казымского урочища.</p> <p><b>Западная:</b> от юго-западной точки квартала 500 Казымского участкового лесничества Казымского урочища, по западной границе кварталов 500, 476 до пересечения с ТПП БЯ-20, далее по восточной границе ТПП БЯ-20 в пределах кварталов: 476 Казымского участкового лесничества Казымского урочища, кварталов: 445, 446, 425, 426 Полноватского участкового лесничества Полноватского урочища, кварталов: 404, 351, 352, 353, 312 Казымского участкового лесничества Казымского урочища, кварталов: 376, 377, 347, 318, 289 Полноватского участкового лесничества Полноватского урочища, кварталов: 167, 168 Казымского участкового лесничества Казымского урочища до северо-восточной границы квартала 168 Казымского участкового лесничества Казымского урочища.</p>	
22	Ультымьинская	<p><b>Северная:</b> от северо-западной точки квартала 1681 Березовского лесничества Сосьвинского участкового лесничества, по северной границе кварталов 1681-1695 и до северо-восточной точки квартала 1695 Березовского лесничества Сосьвинского участкового лесничества.</p> <p><b>Восточная:</b> от северо-восточной точки квартала 1695 Березовского лесничества Сосьвинского участкового лесничества, по восточной границе кварталов: 1695, 1779, 1868, 1956 и до юго-восточной границы квартала 1956 Березовского лесничества Сосьвинского участкового лесничества.</p> <p><b>Южная:</b> от юго-восточной границы квартала 1956 Березовского лесничества Сосьвинского участкового лесничества, по южной границе кварталов: 1956, 2047, 2141, 2139, 2136, 2137, 2225, 2223, 2219, 2127-2123 Березовского лесничества Сосьвинского участкового лесничества и до юго-западной точки квартала 2123 Березовского лесничества Сосьвинского участкового лесничества.</p> <p><b>Западная:</b> от юго-западной точки квартала 2123 Березовского лесничества Сосьвинского участкового лесничества, по западной границе кварталов: 2123, 2029, 1936 Березовского лесничества Сосьвинского участкового лесничества, по северной границе квартала 1936 Березовского лесничества Сосьвинского участкового лесничества, по западной границе кварталов: 1850, 1763, 1681 и до северо-западной точки квартала 1681 Березовского лесничества Сосьвинского участкового лесничества.</p>	98928

23	Умытгинская	<p><b>Северная:</b> от точки с координатами X 61° 25' 8.4" и Y 64° 0' 51.4116", по границе ООПТ государственного природного заказника федерального значения «Верхне-Кондинский» в кварталах 158-164, 181 Советского лесничества, Зеленоборского участкового лесничества Зеленоборского урочища до точки с координатами X 61° 23' 34.7568" и Y 64° 20' 13.0848".</p> <p><b>Восточная:</b> от точки с координатами X 61° 23' 34.7568" и Y 64° 20' 13.0848", по западной границе закрепленного охотничьего угодья ООО «Тугринское охотничье хозяйство», по восточной границе кварталов: 181, 198, 216 Зеленоборского участкового лесничества Зеленоборского урочища, далее по северной и западной границе закрепленного охотничьего угодья ООО «Зеленый лес», по южной границе кварталов: 216-210 Зеленоборского участкового лесничества Зеленоборского урочища, по восточной границе кварталов: 48, 81, 116, 150, 184, 212, 232 Картопского участкового лесничества Картопского урочища, по северной границе квартала 247 Арантурского участкового лесничества Супринского урочища, по западной границе кварталов 234, 214 Арантурского участкового лесничества Супринского урочища, по северной границе кварталов 214-218 Арантурского участкового лесничества Супринского урочища, по восточной границе кварталов 218, 238 Арантурского участкового лесничества Супринского урочища, по северной, восточной, южной границе квартала 59 Картопского участкового лесничества Картопского урочища, по южной границе кварталов 252-245 Арантурского участкового лесничества Супринского урочища, по восточной границе кварталов: 30, 58, 80, 100 Арантурского участкового лесничества Арантурского урочища, по северной границе кварталов 123-129, Арантурского участкового лесничества Арантурского урочища, по северной границе кварталов 135, 136 Арантурского участкового лесничества Супринского урочища, по восточной границе квартала 136 Арантурского участкового лесничества Супринского урочища, по северной границе квартала 144 Арантурского участкового лесничества Супринского урочища, по северной и восточной границе квартала 145 Арантурского участкового лесничества Супринского урочища, по восточной границе до юго-восточной точки квартала 149 Арантурского участкового лесничества Супринского урочища.</p> <p><b>Южная:</b> от юго-восточной точки квартала 149 Арантурского участкового лесничества Супринского урочища, по административной границе Советского района с Кондинским районом, по южной границе кварталов 149, 148 Арантурского участкового лесничества Супринского урочища, по кварталам: 227, 193, 228, 229, 218, 223 до юго-западной точки квартала 223 Арантурского участкового лесничества Арантурского урочища.</p> <p><b>Западная:</b> от юго-западной точки квартала 223 Арантурского участкового лесничества Арантурского урочища, по западной границе кварталов: 223, 215, 203, 185, 164, 140, 118, 95, 75, 53, 25 Арантурского участкового лесничества Арантурского урочища, по</p>	166706
----	-------------	--	--------

		<p>западной границе квартала 239 Арантурского участкового лесничества Супринского урочища, по западной границе квартала 225 Эсского участкового лесничества Картопского урочища, по южной границе кварталов 204-201 Эсского участкового лесничества Картопского урочища, по границе ООПТ государственного природного заказника федерального значения «Верхне-Кондинский» в кварталах: 201, 202, 175, 176, 142 Эсского участкового лесничества Картопского урочища, в кварталах: 143, 110, 75, 42, 29, 30, 16, 17 Картопского участкового лесничества Картопского урочища, в кварталах 172, 158 Зеленоборского участкового лесничества Зеленоборского урочища до точки с координатами X 61° 25' 8.4" и Y 64° 0' 51.4116".</p>	
24	Юкондинская	<p><b>Северная:</b> от северо-западной точки, по северной границе квартала 124 Учинского участкового лесничества Луговского урочища, далее по северной границе кварталов: 96-107 Карымского участкового лесничества Карымского урочища до северо-восточной точки квартала 107 Карымского участкового лесничества Карымского урочища.</p> <p><b>Восточная:</b> от северо-восточной точки квартала 107 Карымского участкового лесничества Карымского урочища, по границе Кондинского района с Ханты-Мансийским районом, по восточной границе кварталов: 171, 206, 243, 281, 320, 356, 390 до юго-восточной точки квартала 390 Карымского участкового лесничества Карымского урочища.</p> <p><b>Южная:</b> от юго-восточной точки квартала 390 Карымского участкового лесничества Карымского урочища, по южной границе кварталов: 390-370 Карымского участкового лесничества Карымского урочища, по южной границе кварталов 221, 220 Учинского участкового лесничества Луговского урочища до юго-западной точки квартала 220 Учинского участкового лесничества Луговского урочища.</p> <p><b>Западная:</b> от юго-западной точки квартала 220 Учинского участкового лесничества Луговского урочища, по западной границе кварталов: 220, 209, 197, 189, 181, 171, 159, 148, 140, 132, 124 Учинского участкового лесничества Луговского урочища до северо-западной точки квартала 124 Учинского участкового лесничества Луговского урочища.</p>	212387
25	Планируемая зона охраны охотничьих животных «Радужная»	<p><b>Северная:</b> от северо-западной точки квартала 381 Аганского лесничества Радужного участкового лесничества, по северной границе кварталов 381, 382 Аганского лесничества Радужного участкового лесничества, по западной границе квартала 364 Аганского лесничества Радужного участкового лесничества, далее по реке Аган, вверх по течению, в кварталах 328, 329 Аганского лесничества Радужного участкового лесничества до устья реки Ай-Гуёган в квартале 329 Аганского лесничества Радужного участкового лесничества.</p> <p><b>Восточная:</b> от устья реки Ай-Гуёган в квартале 329 Аганского лесничества Радужного участкового лесничества, далее по реке Ай-Гуёган вверх по течению до северо-восточной точки квартала 406 Аганского лесничества Радужного участкового лесничества, далее</p>	86572

		<p>по восточной границе квартала 406, 426, 446 Аганского лесничества Радужного участкового лесничества, по прямой до истока реки Тынасьяун, по реке Тынасьяун, вниз по течению до впадения в реку Нёгусьяун.</p> <p><b>Южная:</b> от места впадения реки Тынасьяун в реку Нёгусьяун, далее по реке Нёгусьяун, вниз по течению, в кварталах 504-499 Аганского лесничества Радужного участкового лесничества до точки с координатами X 61° 48' 0.5688" и Y 77° 57' 48.3372".</p> <p><b>Западная:</b> от точки с координатами X 61° 48' 0.5688" и Y 77° 57' 48.3372" по реке Нёгусьяун вниз по течению в кварталах: 499, 480, 462, 461, 460, 440, 439, 419, 400, 381 Аганского лесничества Радужного участкового лесничества до северо-западной точки квартала 381 Аганского лесничества Радужного участкового лесничества.</p>	
26	Планируемая зона охраны охотничьих животных «Пойменная»	<p><b>Северная:</b> от точки с координатами X 61° 11' 54.6576" и Y 73° 52' 1.4232", по реке Обь до точки с координатами X 61° 10' 43.8744" и Y 73° 56' 52.098".</p> <p><b>Восточная:</b> от точки с координатами X 61° 10' 43.8744" и Y 73° 56' 52.098", по западной границе ТТП №С-1Б до точки с координатами X 61° 2' 38.2452" и Y 73° 56' 9.1464".</p> <p><b>Южная:</b> от точки с координатами X 61° 2' 38.2452" и Y 73° 56' 9.1464", по границе ТТП №С-1Б, по северной границе ТТП №С-11Б до точки с координатами X 61° 5' 31.6572" и Y 73° 41' 49.9092".</p> <p><b>Западная:</b> от точки с координатами X 61° 5' 31.6572" и Y 73° 41' 49.9092, по границе закрепленного охотничьего хозяйства «Региональная общественная организация охотников и рыболовов Ханты-Мансийского автономного округа -Югры», по протоке Никонова до точки с координатами X 61° 11' 54.6576" и Y 73° 52' 1.4232".</p>	16114

Таблица 8.3

## Каталог координат поворотных точек планируемой зоны охраны охотничьих животных

№ п/п	Название зоны	Номер поворотной точки	Широта, градусы	Долгота, градусы
1	Планируемая зона охраны охотничьих животных «Радужная»	1	62.101959	77.914487
		2	62.081645	78.080436
		3	62.007483	78.347815
		4	61.873712	78.342283
		5	61.800158	77.963427
		6	61.925744	77.671638
		7	62.041715	77.738239
2	Планируемая зона охраны охотничьих животных «Пойменная»	1	61.1667	73.962
		2	61.17834	73.94878
		3	61.08306	73.95778
		4	61.09162	73.69818

».

Губернатора  
Ханты-Мансийского  
автономного округа – Югры



Н.В.Комарова