



**ПРАВИТЕЛЬСТВО  
ХАНТЫ-МАНСИЙСКОГО АВТОНОМНОГО ОКРУГА – ЮГРЫ**

**ПОСТАНОВЛЕНИЕ**

от 1 марта 2019 года № 74-п

Ханты-Мансийск

**О внесении изменений в некоторые постановления Правительства  
Ханты-Мансийского автономного округа – Югры**

В соответствии с Федеральным законом от 14 марта 1995 года № 33-ФЗ «Об особо охраняемых природных территориях», законами Ханты-Мансийского автономного округа – Югры от 25 февраля 2003 года № 14-оз «О нормативных правовых актах Ханты-Мансийского автономного округа – Югры», от 29 марта 2018 года № 34-оз «О регулировании отдельных отношений в области организации, охраны и использования особо охраняемых природных территорий регионального значения в Ханты-Мансийском автономном округе – Югре» Правительство Ханты-Мансийского автономного округа – Югры **п о с т а н о в л я е т:**

1. Внести в приложение 2 к постановлению Правительства Ханты-Мансийского автономного округа – Югры от 8 августа 2007 года № 196-п «О памятнике природы регионального значения «Системы озер Ун-Новыйинклор, Ай-Новыйинклор» следующие изменения:

1.1. Пункт 1.5 изложить в следующей редакции:

«1.5. Памятник природы находится в ведении Департамента недропользования и природных ресурсов Ханты-Мансийского автономного округа – Югры (далее – Департамент), управление (функционирование) памятником природы осуществляет бюджетное учреждение Ханты-Мансийского автономного округа – Югры «Природный парк «Нумто» (далее – Учреждение).».

1.2. Пункт 1.6 признать утратившим силу.

1.3. После пункта 4.2 дополнить пунктами 4.3, 4.4 следующего содержания:

«4.3. Контроль в сфере выполнения режима особой охраны и функционирования памятника природы осуществляет Департамент.

4.4. Охрану территории памятника природы осуществляют инспекторы Учреждения.»

2. Внести в приложение 2 к постановлению Правительства Ханты-Мансийского автономного округа – Югры от 15 декабря 2008 года № 259-п «О создании в Ханты-Мансийском автономном округе – Югре памятника природы регионального значения «Луговские мамонты» следующие изменения:

2.1. Пункт 1.5 изложить в следующей редакции:

«1.5. Памятник природы находится в ведении Департамента недропользования и природных ресурсов Ханты-Мансийского автономного округа – Югры (далее – Департамент), управление (функционирование) памятником природы осуществляет бюджетное учреждение Ханты-Мансийского автономного округа – Югры «Объединенная дирекция особо охраняемых природных территорий» (далее – Учреждение).».

2.2. Пункты 1.6, 1.7 признать утратившими силу.

2.3. Абзац шестой пункта 3.3 изложить в следующей редакции:

«Разрешения на использование памятника природы независимо от целей выдает Департамент по согласованию с Департаментом культуры автономного округа.».

2.4. После пункта 3.4 дополнить пунктами 3.5, 3.6 следующего содержания:

«3.5. Контроль в сфере выполнения режима особой охраны и функционирования памятника природы осуществляет Департамент.

3.6. Охрану территории памятника природы осуществляют инспекторы Учреждения.».

3. Внести в приложение 2 к постановлению Правительства Ханты-Мансийского автономного округа – Югры от 23 декабря 2008 года № 275-п «О создании в Ханты-Мансийском автономном округе – Югре памятника природы регионального значения «Ильичевский бор» следующие изменения:

3.1. Пункт 1.5 изложить в следующей редакции:

«1.5. Памятник природы находится в ведении Департамента недропользования и природных ресурсов Ханты-Мансийского автономного округа – Югры (далее – Департамент), управление (функционирование) памятником природы осуществляет бюджетное учреждение Ханты-Мансийского автономного округа – Югры «Объединенная дирекция особо охраняемых природных территорий» (далее – Учреждение).».

3.2. Пункты 1.6, 1.7 признать утратившими силу.

3.3. Абзац восьмой пункта 3.3 изложить в следующей редакции:

«Разрешения на использование памятника природы независимо от целей выдает Департамент.».

3.4. После пункта 3.4 дополнить пунктами 3.5, 3.6 следующего содержания:

«3.5. Контроль в сфере выполнения режима особой охраны и функционирования памятника природы осуществляет Департамент.

3.6. Охрану территории памятника природы осуществляют инспекторы Учреждения.».

4. Внести в постановление Правительства Ханты-Мансийского автономного округа – Югры от 23 декабря 2008 года № 276-п «О создании в Ханты-Мансийском автономном округе – Югре памятника природы регионального значения «Лешак-Щелья» следующие изменения:

4.1. В пункте 4 слова «охраны окружающей среды и экологической безопасности» заменить словами «недропользования и природных ресурсов».

4.2. В приложении 2:

4.2.1. Пункт 1.5 изложить в следующей редакции:

«1.5. Памятник природы находится в ведении Департамента недропользования и природных ресурсов Ханты-Мансийского автономного округа – Югры (далее – Департамент), управление (функционирование) памятником природы осуществляет бюджетное учреждение Ханты-Мансийского автономного округа – Югры «Объединенная дирекция особо охраняемых природных территорий» (далее – Учреждение).».

4.2.2. Пункты 1.6, 1.7 признать утратившими силу.

4.2.3. Абзац девятый пункта 3.3 изложить в следующей редакции:

«Разрешения на использование памятника природы независимо от целей выдает Департамент.».

4.2.4. После пункта 3.4 дополнить пунктами 3.5, 3.6 следующего содержания:

«3.5. Контроль в сфере выполнения режима особой охраны и функционирования памятника природы осуществляет Департамент.

3.6. Охрану территории памятника природы осуществляют инспекторы Учреждения.».

5. Внести в постановление Правительства Ханты-Мансийского автономного округа – Югры от 7 ноября 2013 года № 468-п «Об объявлении лесоболотной зоны Большое Каюково, Чеускинского бора, островов Смольный и Овечий памятниками природы регионального значения, а территорий, занятых ими, - особо охраняемыми природными территориями регионального значения» следующие изменения:

5.1. Приложения 1 - 4 изложить в следующей редакции:

«Приложение 1  
к постановлению Правительства  
Ханты-Мансийского  
автономного округа – Югры  
от 7 ноября 2013 года № 468-п

**Границы  
памятника природы регионального значения «Лесоболотная зона  
«Большое Каюково»**

Памятник природы регионального значения «Лесоболотная зона «Большое Каюково» (далее – памятник природы) расположен в южной части Сургутского района Ханты-Мансийского автономного округа – Югры в 75 км к юго-западу от с. Угут.

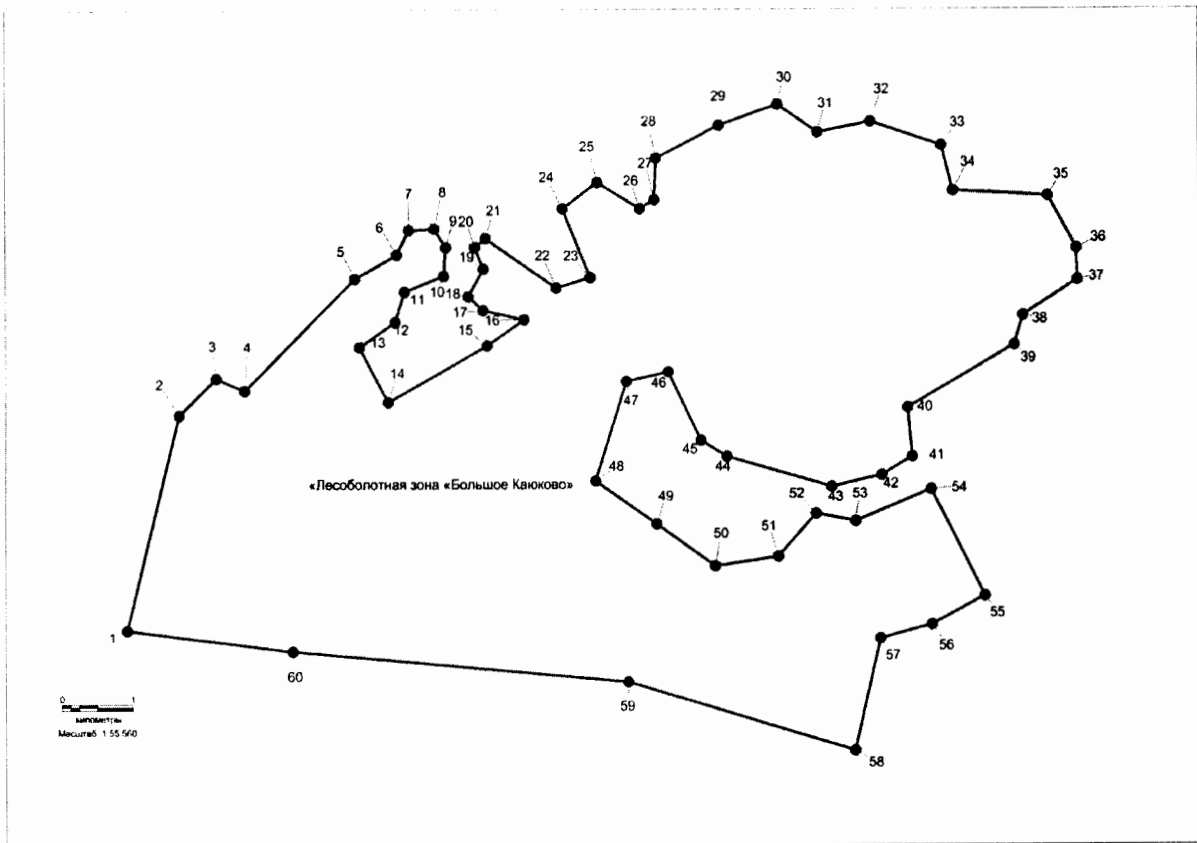
Памятник природы расположен на территории лесного фонда в границах Угутского участкового лесничества Юганского лесничества в кварталах: 573 (выделы 16, 19, 25 - 27, 54), 574 (выделы 1, 17, 20, 22 - 30, 32, 34, 37), 575 (выделы 2, 5, 7, 11, 12, 14 - 19, 29, 30, 32 - 35), 617 (выделы 8, 9, 11, 14 - 23, 26, 27, 37, 38, 43), 618 (выделы 1, 2, 4, 5, 7, 9 - 11, 13 - 17, 21 - 23), 619 (выделы 1, 2, 6 - 13, 17 - 18).

Таблица  
Географические координаты угловых точек (долгота/широта WGS-84)  
границ памятника природы

№ точки	Широта	Долгота
1	73.4956	60.2810
2	73.5080	60.3064
3	73.5169	60.3108
4	73.5236	60.3093
5	73.5499	60.3225
6	73.5599	60.3254
7	73.5628	60.3283
8	73.5688	60.3285
9	73.5716	60.3262
10	73.5711	60.3229
11	73.5617	60.3210
12	73.5595	60.3174
13	73.5509	60.3144
14	73.5578	60.3080
15	73.5814	60.3146
16	73.5903	60.3177
17	73.5805	60.3188
18	73.5770	60.3204
19	73.5806	60.3237
20	73.5786	60.3262
21	73.5811	60.3273

22	73.5980	60.3214
23	73.6062	60.3227
24	73.5996	60.3308
25	73.6079	60.3339
26	73.6181	60.3308
27	73.6216	60.3319
28	73.6220	60.3368
29	73.6371	60.3407
30	73.6511	60.3432
31	73.6605	60.3399
32	73.6732	60.3411
33	73.6900	60.3383
34	73.6927	60.3328
35	73.7154	60.3322
36	73.7222	60.3261
37	73.7224	60.3223
38	73.7093	60.3181
39	73.7072	60.3146
40	73.6818	60.3072
41	73.6829	60.3014
42	73.6756	60.2992
43	73.6638	60.2979
44	73.6387	60.3015
45	73.6325	60.3033
46	73.6248	60.3115
47	73.6148	60.3104
48	73.6074	60.2986
49	73.6221	60.2935
50	73.6361	60.2885
51	73.6511	60.2896
52	73.6600	60.2947
53	73.6694	60.2938
54	73.6873	60.2975
55	73.7001	60.2850
56	73.6876	60.2816
57	73.6753	60.2799
58	73.6692	60.2667
59	73.6152	60.2749
60	73.5350	60.2785

## Карта-схема границ памятника природы



Приложение 2  
к постановлению Правительства  
Ханты-Мансийского  
автономного округа – Югры  
от 7 ноября 2013 года № 468-п

### Границы памятника природы регионального значения «Чеускинский бор»

Памятник природы регионального значения «Чеускинский бор» (далее – памятник природы) расположен в северо-восточной части Нефтеюганского района на правом берегу протоки Юганская Обь к западу от с. Чеускино.

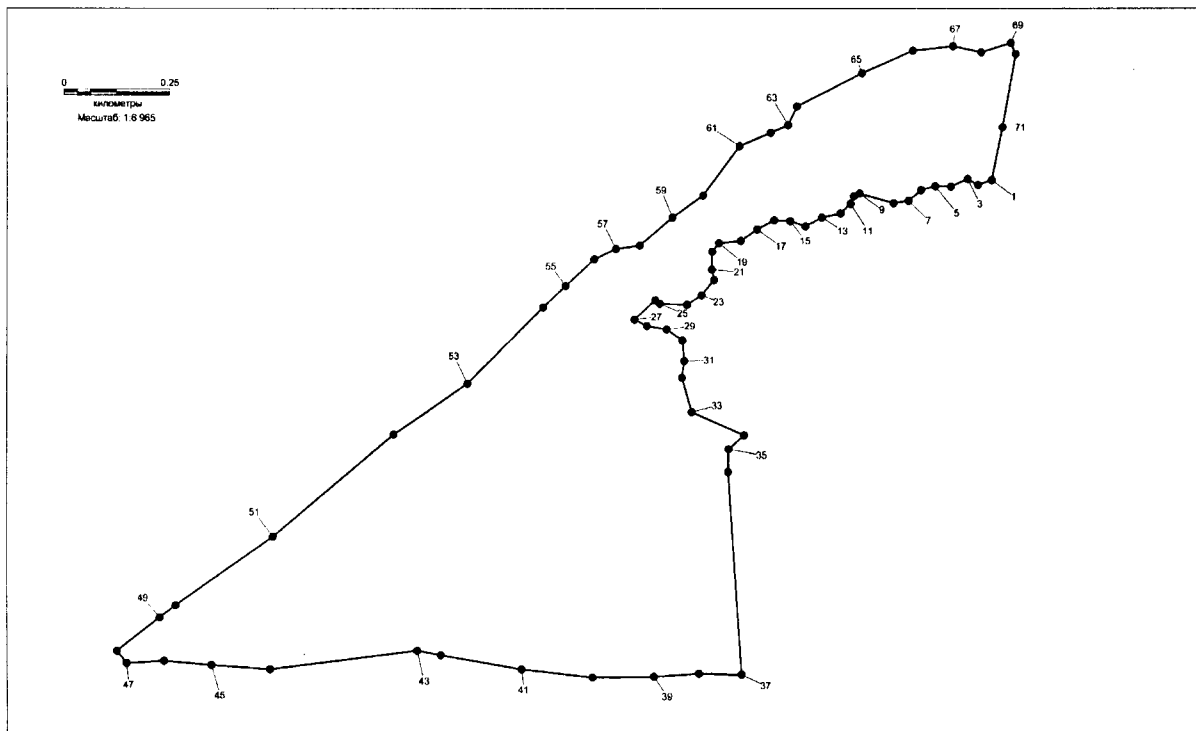
Памятник природы по материалам землеустройства 2010 года расположен на землях лесного фонда Нефтеюганского лесничества Нефтеюганского участкового лесничества в урочище Островное в квартале 22 (выделы 21, 23, 24, 35).

Географические координаты  
угловых точек (долгота/широта WGS-84) границ памятника природы

№ точки	Широта	Долгота
1	61.1249	72.4411
2	61.1248	72.4405
3	61.1250	72.4400
4	61.1248	72.4393
5	61.1248	72.4386
6	61.1247	72.4380
7	61.1245	72.4375
8	61.1245	72.4368
9	61.1247	72.4353
10	61.1246	72.4351
11	61.1244	72.4350
12	61.1242	72.4345
13	61.1242	72.4337
14	61.1240	72.4330
15	61.1241	72.4324
16	61.1241	72.4317
17	61.1239	72.4309
18	61.1237	72.4302
19	61.1236	72.4293
20	61.1234	72.4290
21	61.1231	72.4290
22	61.1229	72.4291
23	61.1225	72.4285
24	61.1223	72.4279
25	61.1224	72.4267
26	61.1224	72.4265
27	61.1220	72.4256
28	61.1219	72.4261
29	61.1218	72.4270
30	61.1216	72.4277
31	61.1212	72.4278
32	61.1208	72.4277
33	61.1201	72.4281
34	61.1196	72.4304
35	61.1193	72.4297
36	61.1188	72.4297
37	61.1146	72.4303
38	61.1146	72.4284
39	61.1146	72.4265
40	61.1145	72.4238
41	61.1147	72.4207
42	61.1150	72.4172
43	61.1151	72.4162
44	61.1147	72.4098

45	61.1148	72.4073
46	61.1149	72.4052
47	61.1148	72.4036
48	61.1151	72.4031
49	61.1158	72.4050
50	61.1160	72.4057
51	61.1175	72.4099
52	61.1196	72.4152
53	61.1207	72.4183
54	61.1223	72.4216
55	61.1227	72.4226
56	61.1233	72.4238
57	61.1235	72.4248
58	61.1236	72.4258
59	61.1242	72.4272
60	61.1246	72.4286
61	61.1256	72.4302
62	61.1259	72.4315
63	61.1261	72.4323
64	61.1265	72.4326
65	61.1272	72.4355
66	61.1276	72.4376
67	61.1277	72.4394
68	61.1276	72.4406
69	61.1278	72.4419
70	61.1276	72.4421
71	61.1260	72.4415

Карта-схема границ памятника природы



Приложение 3  
к постановлению Правительства  
Ханты-Мансийского  
автономного округа – Югры  
от 7 ноября 2013 года № 468-п

**Границы**  
памятника природы регионального значения «Остров Смольный»

Памятник природы регионального значения «Остров Смольный» (далее – памятник природы) расположен в Нижневартовском районе Ханты-Мансийского автономного округа – Югры в 4 км юго-западнее г. Мегион.

Памятник природы включает остров Смольный и протоку Малая Смольная. Длина острова Смольный – 6,5 км, ширина – 1,3 км. Длина протоки Малая Смольная – 6,5 км, ширина – 200 м.

Памятник природы расположен на землях особо охраняемых природных территорий и объектов.

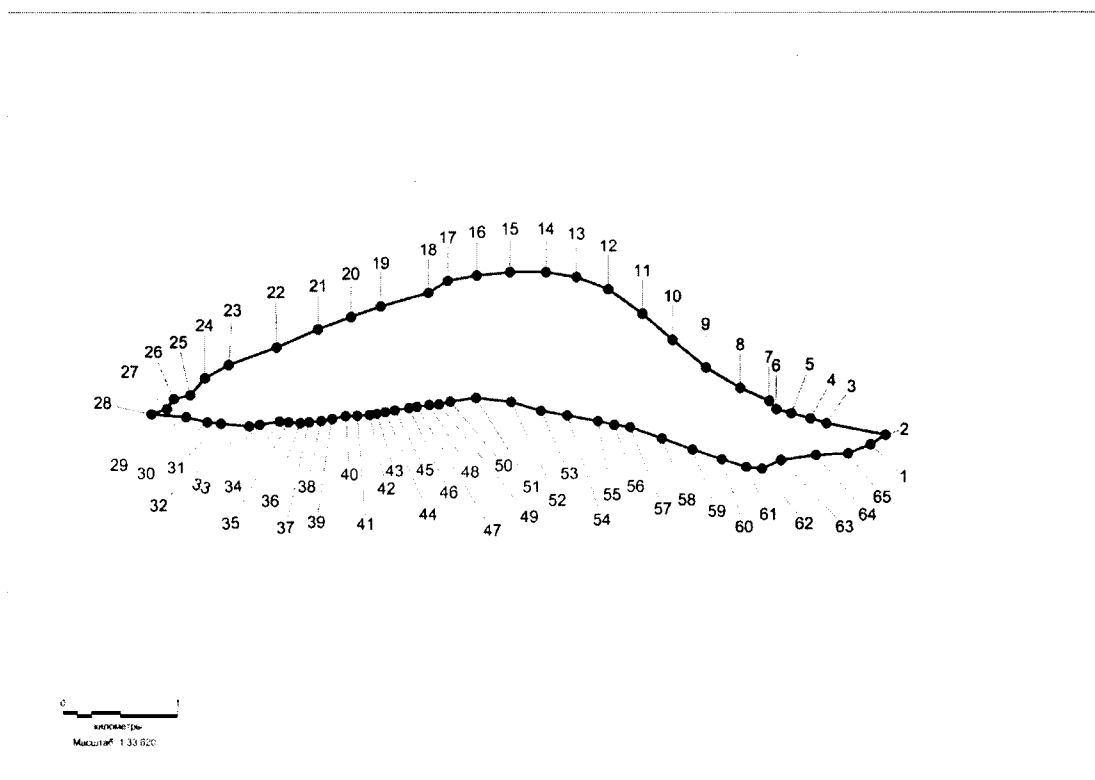
Таблица

Географические координаты  
угловых точек (долгота/широта WGS-84) границ памятника природы

№ точки	Широта	Долгота
1	76.0707	60.9990
2	76.0731	60.9997
3	76.0635	61.0006
4	76.0610	61.0010
5	76.0579	61.0014
6	76.0555	61.0018
7	76.0543	61.0024
8	76.0497	61.0034
9	76.0441	61.0050
10	76.0387	61.0072
11	76.0338	61.0093
12	76.0282	61.0112
13	76.0230	61.0122
14	76.0181	61.0126
15	76.0122	61.0126
16	76.0068	61.0123
17	76.0021	61.0119
18	75.9989	61.0109
19	75.9912	61.0099
20	75.9864	61.0090
21	75.9811	61.0081
22	75.9743	61.0066
23	75.9666	61.0053

24	75.9628	61.0043
25	75.9604	61.0029
26	75.9577	61.0026
27	75.9566	61.0018
28	75.9541	61.0014
29	75.9597	61.0012
30	75.9632	61.0007
31	75.9654	61.0006
32	75.9699	61.0004
33	75.9716	61.0006
34	75.9749	61.0008
35	75.9763	61.0008
36	75.9782	61.0007
37	75.9796	61.0008
38	75.9816	61.0008
39	75.9833	61.0010
40	75.9855	61.0012
41	75.9875	61.0013
42	75.9895	61.0013
43	75.9906	61.0014
44	75.9920	61.0015
45	75.9935	61.0017
46	75.9958	61.0019
47	75.9971	61.0020
48	75.9991	61.0021
49	76.0007	61.0022
50	76.0026	61.0024
51	76.0067	61.0027
52	76.0125	61.0024
53	76.0173	61.0017
54	76.0216	61.0013
55	76.0266	61.0008
56	76.0292	61.0005
57	76.0318	61.0003
58	76.0370	60.9994
59	76.0419	60.9986
60	76.0467	60.9978
61	76.0506	60.9972
62	76.0531	60.9971
63	76.0562	60.9977
64	76.0619	60.9981
65	76.0670	60.9983

## Карта-схема границ памятника природы



Приложение 4  
к постановлению Правительства  
Ханты-Мансийского  
автономного округа – Югры  
от 7 ноября 2013 года № 468-п

### Границы памятника природы регионального значения «Остров Овечий»

Памятник природы регионального значения «Остров Овечий» (далее – памятник природы) расположен в Нижневартовском районе Ханты-Мансийского автономного округа – Югры в 300 м южнее г. Мегион.

Памятник природы включает остров Овечий и протоку Школьная. Длина острова с запада на восток 4020 м, ширина острова с севера на юг – 1500 м. Протока Школьная делит памятник природы на 2 части. Длина протоки – 1500 м, ширина – 88 м.

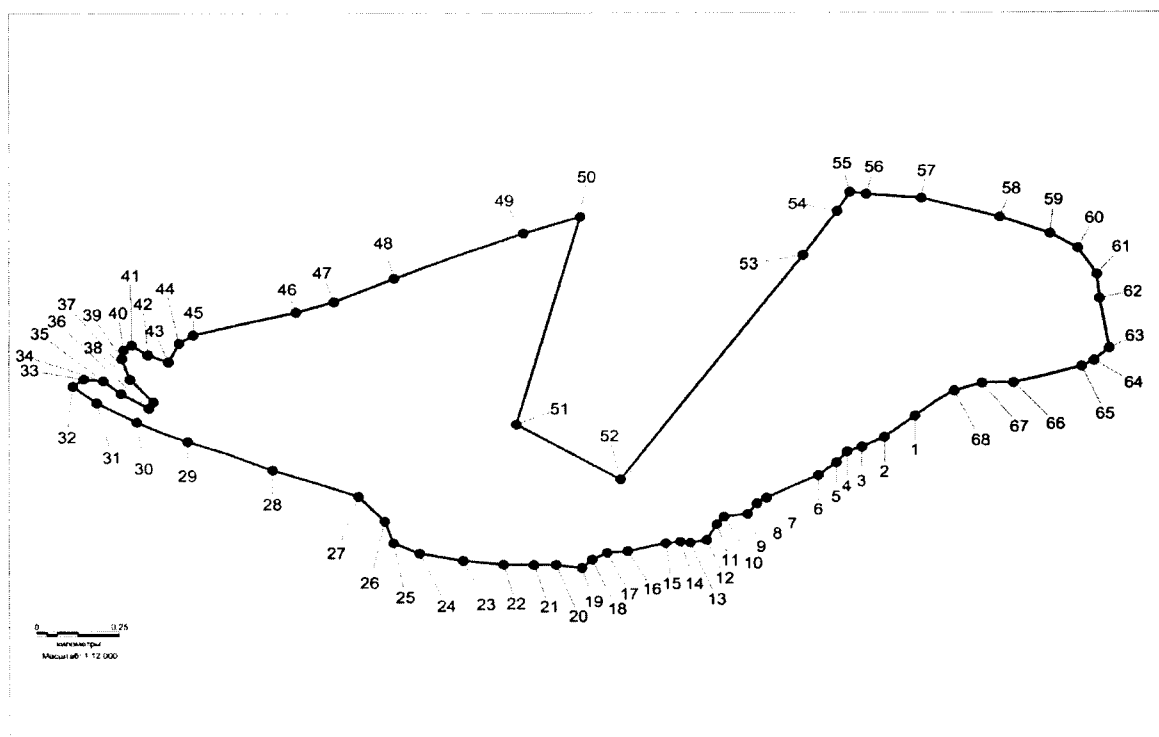
Памятник природы расположен на землях особо охраняемых природных территорий и объектов.

Географические координаты  
угловых точек (долгота/широта WGS-84) границ памятника природы

№ точки	Широта	Долгота
1	61.0114	76.1354
2	61.0108	76.1337
3	61.0105	76.1325
4	61.0103	76.1317
5	61.0100	76.1311
6	61.0096	76.1301
7	61.0090	76.1273
8	61.0088	76.1267
9	61.0085	76.1262
10	61.0084	76.1249
11	61.0082	76.1245
12	61.0077	76.1240
13	61.0076	76.1231
14	61.0077	76.1225
15	61.0076	76.1217
16	61.0074	76.1196
17	61.0073	76.1185
18	61.0071	76.1177
19	61.0069	76.1171
20	61.0070	76.1157
21	61.0070	76.1145
22	61.0070	76.1128
23	61.0071	76.1106
24	61.0073	76.1082
25	61.0076	76.1068
26	61.0083	76.1063
27	61.0090	76.1049
28	61.0098	76.1002
29	61.0107	76.0955
30	61.0112	76.0927
31	61.0118	76.0905
32	61.0123	76.0892
33	61.0125	76.0898
34	61.0125	76.0909
35	61.0121	76.0919
36	61.0117	76.0934
37	61.0118	76.0936
38	61.0125	76.0924
39	61.0131	76.0919
40	61.0134	76.0920
41	61.0135	76.0924
42	61.0132	76.0933
43	61.0130	76.0945
44	61.0136	76.0951

45	61.0138	76.0958
46	61.0145	76.1014
47	61.0148	76.1035
48	61.0155	76.1068
49	61.0168	76.1139
50	61.0173	76.1171
51	61.0112	76.1135
52	61.0095	76.1193
53	61.0162	76.1293
54	61.0175	76.1311
55	61.0180	76.1318
56	61.0180	76.1327
57	61.0178	76.1357
58	61.0173	76.1400
59	61.0168	76.1428
60	61.0164	76.1443
61	61.0156	76.1454
62	61.0149	76.1455
63	61.0134	76.1461
64	61.0130	76.1452
65	61.0128	76.1445
66	61.0124	76.1408
67	61.0124	76.1390
68	61.0121	76.1375

Карта-схема границ памятника природы



».

5.2. В приложении 5:

5.2.1. Пункты 1.5, 1.6 признать утратившими силу.

5.2.2. Пункт 1.9 изложить в следующей редакции:

«1.9. Памятник природы находится в ведении Департамента недропользования и природных ресурсов автономного округа (далее – Департамент), управление (функционирование) памятником природы осуществляет бюджетное учреждение автономного округа «Объединенная дирекция особо охраняемых природных территорий» (далее – Учреждение).».

5.2.3. В пункте 1.13 слова «согласовываются с исполнительным органом государственной власти автономного округа в сфере экологии и исполнительным органом государственной власти автономного округа, осуществляющим функции по реализации единой государственной политики и нормативному правовому регулированию, управлению государственным имуществом, оказанию государственных услуг в сфере лесных и водных отношений, использования, воспроизводства, охраны объектов животного мира и среды их обитания, агропромышленного комплекса и туризма» заменить словами «должны быть согласованы с Учреждением и Департаментом.».

5.2.4. В пункте 4.4 слова «Исполнительный орган государственной власти автономного округа в сфере экологии» заменить словом «Департамент».

5.2.5. В пункте 4.5 слова «осуществляется исполнительным органом государственной власти автономного округа в сфере экологии» заменить словами «осуществляет Департамент».

5.2.6. После пункта 4.5 дополнить пунктом 4.6 следующего содержания:

«4.6. Охрану территории памятника природы осуществляют инспекторы Учреждения.».

5.3. В приложении 6:

5.3.1. В пункте 1.2 слова «п. Чеускино Нефтеюганского района» заменить словами «с. Чеускино Нефтеюганского района».

5.3.2. Пункт 1.6 изложить в следующей редакции:

«1.6. Памятник природы находится в ведении Департамента недропользования и природных ресурсов автономного округа (далее – Департамент), управление (функционирование) памятником природы осуществляет бюджетное учреждение автономного округа «Объединенная дирекция особо охраняемых природных территорий» (далее – Учреждение).».

5.3.3. Пункты 1.7, 1.8 признать утратившими силу.

5.3.4. В пункте 1.14 слова «согласовываются с исполнительным органом государственной власти автономного округа в сфере экологии и исполнительным органом государственной власти автономного округа, осуществляющим функции по реализации единой государственной

политики и нормативному правовому регулированию, управлению государственным имуществом, оказанию государственных услуг в сфере лесных и водных отношений, использования, воспроизводства, охраны объектов животного мира и среды их обитания, агропромышленного комплекса и туризма» заменить словами «должны быть согласованы с Учреждением и Департаментом.».

5.3.5. Пункты 4.5, 4.6 изложить в следующей редакции:

«4.4. Департамент осуществляет проверку соответствия намечаемой хозяйственной деятельности (в части размещения объектов) установленному настоящим Положением режиму особой охраны памятника природы.

4.5. Контроль в сфере выполнения режима особой охраны и функционирования памятника природы осуществляет Департамент.».

5.3.6. Дополнить пунктом 4.6 следующего содержания:

«4.6. Охрану территории памятника природы осуществляют инспекторы Учреждения.».

5.4. В приложении 7:

5.4.1. Пункт 1.6 признать утратившим силу.

5.4.2. Пункт 1.7 изложить в следующей редакции:

«1.7. Памятник природы находится в ведении Департамента недропользования и природных ресурсов автономного округа (далее – Департамент), управление (функционирование) памятником природы осуществляет бюджетное учреждение автономного округа «Объединенная дирекция особо охраняемых природных территорий» (далее – Учреждение).».

5.4.3. Пункт 1.8 признать утратившим силу.

5.4.4. В пункте 1.14 слова «согласовываются с исполнительным органом государственной власти автономного округа в сфере экологии и исполнительным органом государственной власти автономного округа, осуществляющим функции по реализации единой государственной политики и нормативному правовому регулированию, управлению государственным имуществом, оказанию государственных услуг в сфере лесных и водных отношений, использования, воспроизводства, охраны объектов животного мира и среды их обитания, агропромышленного комплекса и туризма» заменить словами «должны быть согласованы с Учреждением и Департаментом.».

5.4.5. Пункты 4.5, 4.6 изложить в следующей редакции:

«4.4. Департамент осуществляет проверку соответствия намечаемой хозяйственной деятельности (в части размещения объектов) установленному настоящим Положением режиму особой охраны памятника природы.

4.5. Контроль в сфере выполнения режима особой охраны и функционирования памятника природы осуществляет Департамент.».

5.4.6. Дополнить пунктом 4.6 следующего содержания:

«4.6. Охрану территории памятника природы осуществляют инспекторы Учреждения.».

5.5. В приложении 8:

5.5.1. Пункт 1.6 признать утратившим силу.

5.5.2. Пункт 1.7 изложить в следующей редакции:

«1.7. Памятник природы находится в ведении Департамента недропользования и природных ресурсов автономного округа (далее – Департамент), управление (функционирование) памятником природы осуществляет бюджетное учреждение автономного округа «Объединенная дирекция особо охраняемых природных территорий» (далее – Учреждение).».

5.5.3. Пункт 1.8 признать утратившим силу.

5.5.4. В пункте 1.12 слова «согласовываются с исполнительным органом государственной власти автономного округа в сфере экологии и исполнительным органом государственной власти автономного округа, осуществляющим функции по реализации единой государственной политики и нормативному правовому регулированию, управлению государственным имуществом, оказанию государственных услуг в сфере лесных и водных отношений, использования, воспроизводства, охраны объектов животного мира и среды их обитания, агропромышленного комплекса и туризма» заменить словами «должны быть согласованы с Учреждением и Департаментом.».

5.5.5. Пункты 4.5, 4.6 изложить в следующей редакции:

«4.4. Департамент осуществляет проверку соответствия намечаемой хозяйственной деятельности (в части размещения объектов) установленному настоящим Положением режиму особой охраны памятника природы.

4.5. Контроль в сфере выполнения режима особой охраны и функционирования памятника природы осуществляет Департамент.».

5.5.6. Дополнить пунктом 4.6 следующего содержания:

«4.6. Охрану территории памятника природы осуществляют инспекторы Учреждения.».

6. Внести в приложение к постановлению Правительства Ханты-Мансийского автономного округа – Югры от 17 октября 2014 года № 373-п «Об утверждении Положения о государственном комплексном заказнике регионального значения «Вогулка» следующие изменения:

6.1. Пункт 1.2 изложить в следующей редакции:

«1.2. Заказник находится в ведении Департамента недропользования и природных ресурсов автономного округа (далее – Департамент), управление (функционирование) заказником осуществляет бюджетное учреждение автономного округа «Объединенная дирекция особо охраняемых природных территорий» (далее – Учреждение).».

6.2. Пункт 1.5 признать утратившим силу.

6.3. Пункт 1.9 изложить в следующей редакции:

«1.9. Органы государственной власти автономного округа и органы местного самоуправления муниципальных образований автономного округа учитывают расположение и особенности использования заказника при подготовке (согласовании) документов территориального планирования, правил землепользования и застройки, лесного плана автономного округа, лесохозяйственных регламентов, схем комплексного использования и охраны водных объектов. Проекты указанных документов, затрагивающие территорию заказника, подлежат согласованию с Учреждением и Департаментом.».

6.4. Абзац второй раздела IX «Контроль за деятельностью заказника» изложить в следующей редакции:

«Департаментом;».

7. Внести в постановление Правительства Ханты-Мансийского автономного округа – Югры от 27 января 2017 года № 19-п «Об утверждении положений о государственных природных заказниках регионального значения «Березовский», «Сорумский», «Унторский» следующие изменения:

7.1. В приложении 1:

7.1.1. Пункт 1.5 изложить в следующей редакции:

«1.5. Заказник находится в ведении Департамента недропользования и природных ресурсов автономного округа (далее – Департамент), управление (функционирование) заказником осуществляет бюджетное учреждение автономного округа «Объединенная дирекция особо охраняемых природных территорий» (далее – Учреждение).».

7.1.2. Пункт 1.6 признать утратившим силу.

7.1.3. Пункт 1.8 изложить в следующей редакции:

«1.8. Органы государственной власти автономного округа и органы местного самоуправления муниципальных образований автономного округа учитывают расположение и особенности использования заказника при подготовке (согласовании) документов территориального планирования, правил землепользования и застройки, лесного плана автономного округа, лесохозяйственных регламентов, схем комплексного использования и охраны водных объектов. Проекты указанных документов, затрагивающие территорию заказника, подлежат согласованию с Учреждением и Департаментом.».

7.1.4. Абзац второй раздела X «Контроль за деятельностью заказника» изложить в следующей редакции:

«Департамент;».

7.2. В приложении 2:

7.2.1. Пункт 1.5 изложить в следующей редакции:

«1.5. Заказник находится в ведении Департамента недропользования и природных ресурсов автономного округа (далее – Департамент), управление (функционирование) заказником осуществляет бюджетное

учреждение автономного округа «Объединенная дирекция особо охраняемых природных территорий» (далее – Учреждение).».

7.2.2. Пункт 1.6 признать утратившим силу.

7.2.3. Пункт 1.9 изложить в следующей редакции:

«1.9. Органы государственной власти автономного округа и органы местного самоуправления муниципальных образований автономного округа учитывают расположение и особенности использования заказника при подготовке (согласовании) документов территориального планирования, правил землепользования и застройки, лесного плана автономного округа, лесохозяйственных регламентов, схем комплексного использования и охраны водных объектов. Проекты указанных документов, затрагивающие территорию заказника, подлежат согласованию с Учреждением и Департаментом.».

7.2.4. Абзац второй раздела X «Контроль за деятельностью заказника» изложить в следующей редакции:

«Департамент;».

7.3. В приложении 3:

7.3.1. Пункт 1.5 изложить в следующей редакции:

«1.5. Заказник находится в ведении Департамента недропользования и природных ресурсов автономного округа (далее – Департамент), управление (функционирование) заказником осуществляет бюджетное учреждение автономного округа «Объединенная дирекция особо охраняемых природных территорий» (далее – Учреждение).».

7.3.2. Пункт 1.6 признать утратившим силу.

7.3.3. Пункт 1.8 изложить в следующей редакции:

«1.8. Органы государственной власти автономного округа и органы местного самоуправления муниципальных образований автономного округа учитывают расположение и особенности использования заказника при подготовке (согласовании) документов территориального планирования, правил землепользования и застройки, лесного плана автономного округа, лесохозяйственных регламентов, схем комплексного использования и охраны водных объектов. Проекты указанных документов, затрагивающие территорию заказника, подлежат согласованию с Учреждением и Департаментом.».

7.3.4. Абзац второй раздела X «Контроль за деятельностью заказника» изложить в следующей редакции:

«Департамент;».

Губернатор  
Ханты-Мансийского  
автономного округа – Югры



Н.В.Комарова