



**ПРАВИТЕЛЬСТВО
ХАНТЫ-МАНСИЙСКОГО АВТОНОМНОГО ОКРУГА – ЮГРЫ**

ПОСТАНОВЛЕНИЕ

от 27 января 2017 года № 19-п

Ханты-Мансийск

**Об утверждении положений
о государственных природных заказниках регионального значения
«Березовский», «Сорумский», «Унторский»**

В соответствии с Земельным кодексом Российской Федерации, Лесным кодексом Российской Федерации, федеральными законами от 14 марта 1995 года № 33-ФЗ «Об особо охраняемых природных территориях», от 24 апреля 1995 года № 52-ФЗ «О животном мире», от 20 декабря 2004 года № 166-ФЗ «О рыболовстве и сохранении водных биологических ресурсов» Правительство Ханты-Мансийского автономного округа – Югры **п о с т а н о в л я е т :**

1. Утвердить:

Положение о государственном природном биологическом заказнике регионального значения «Березовский» (приложение 1);

Положение о государственном природном биологическом заказнике регионального значения «Сорумский» (приложение 2);

Положение о государственном природном комплексном заказнике регионального значения «Унторский» (приложение 3).

2. Признать утратившим силу постановление Правительства Ханты-Мансийского автономного округа от 26 августа 2003 года № 332-п «Об утверждении Положения о государственном природном биологическом заказнике регионального значения «Березовский».

Губернатор
Ханты-Мансийского
автономного округа – Югры



Н.В.Комарова

Приложение 1
к постановлению Правительства
Ханты-Мансийского
автономного округа – Югры
от 27 января 2017 года № 19-п

Положение
о государственном природном биологическом заказнике
регионального значения «Березовский»
(далее – Положение)

I. Общие положения

1.1 Государственный природный биологический заказник регионального значения «Березовский» (далее – заказник) расположен на территории Березовского района Ханты-Мансийского автономного округа – Югры (далее также – автономный округ) в 28 км к северо-востоку от поселка городского типа Березово.

1.2. Заказник расположен в пойме реки Оби, его северная граница проходит по протоке Чухлай-Нюрик, западная – по реке Малая Обь, юго-восточная – по протоке Чухлай от нижнего устья до слияния с протокой Малая Чухлайка.

Географические координаты угловых точек границ заказника, схема угловых точек границ заказника указаны в приложении 1 к Положению, обзорная схема расположения заказника указана в приложении 2 к Положению.

1.3. В границы заказника включены пойма и низкие надпойменные террасы долины Оби, являющиеся местами отела и весенне-осеннего отстоя лося, нереста и нагула промысловых и ценных видов рыб, кормовой базой для водоплавающих и перелетных видов птиц, в том числе включенных в Красную книгу Российской Федерации и Красную книгу автономного округа.

1.4. Площадь заказника составляет 43320 га.

1.5. Заказник находится в ведении бюджетного учреждения Ханты-Мансийского автономного округа – Югры «Объединенная дирекция особо охраняемых природных территорий» (далее – Учреждение), которое осуществляет функции объединенной администрации (дирекции) государственных природных заказников и памятников природы регионального значения.

1.6. Земельные участки в границах заказника (в том числе земельные участки, на которых располагаются леса) предоставлены Учреждению, осуществляющему охрану, содержание и использование заказника, в постоянное (бессрочное) пользование в соответствии с законодательством Российской Федерации.

1.7. Ликвидация заказника, изменение площади и корректировка границ, а также изменение режима его охраны осуществляет Правительство автономного округа в соответствии с законодательством Российской Федерации и автономного округа.

1.8. Границы и особенности режима охраны и использования территории заказника (далее также – режим заказника) учитываются при разработке планов и проектов экономического и социального развития автономного округа, территориальных комплексных схем, схем землеустройства и районной планировки, градостроительных планов муниципальных образований, инвентаризации земель, а также при предоставлении права пользования недрами.

Проекты указанных документов, затрагивающие территорию заказника, подлежат согласованию с Учреждением и исполнительным органом государственной власти автономного округа, осуществляющим функции по реализации единой государственной политики, нормативному правовому регулированию в сфере организации и функционирования особо охраняемых природных территорий регионального значения.

Границы и режим заказника учитываются также при проведении лесоустройства, разработке лесохозяйственных регламентов и проектов освоения лесов.

1.9. Границы территории заказника обозначаются на местности опознавательными информационными знаками.

1.10. Заказник образован без изъятия у собственников, владельцев и пользователей земельных участков.

1.11. Имущество заказника, в том числе здания, сооружения, историко-культурные объекты и другое имущество, закреплено за Учреждением в установленном порядке на праве оперативного управления.

1.12. Собственники, владельцы и пользователи земельных участков в границах заказника обязаны соблюдать требования режима заказника, установленного для соответствующего участка территории.

1.13. Собственники, владельцы и пользователи земельных участков заказника несут ответственность за соблюдение режима заказника, сохранение на занимаемых ими земельных участках природных комплексов и объектов животного и растительного мира.

1.14. Территория заказника является особо охраняемой природной территорией регионального значения без ограничения срока действия.

II. Цели и задачи заказника

2.1. Заказник создан в целях сохранения, восстановления и воспроизводства охотничьих ресурсов, а также редких и исчезающих видов флоры и фауны, сохранения среды их обитания, путей миграции,

мест гнездований, в том числе охраны мест отела лося, нереста рыбы, а также поддержания общего экологического баланса.

2.2. Задачи заказника:

сохранение природных комплексов и обеспечение снижения уровня антропогенного воздействия на территорию;

сохранение и восстановление биологического разнообразия, редких и находящихся под угрозой исчезновения объектов животного и растительного мира, в том числе охрана мест отела, весенне-осеннего отстоя лося, мест обитания водоплавающих птиц;

создание благоприятных условий для перелетных и других видов водоплавающих птиц во время миграции, гнездования, линьки;

охрана мест нереста рыбы;

проведение биотехнических мероприятий, режимных и учетных работ;

проведение фенологических наблюдений, ведение «Летописи природы»;

осуществление научно-исследовательской деятельности;

проведение работ по комплексному экологическому мониторингу;

организация эколого-просветительской и туристской деятельности.

III. Режим охраны и использования территории заказника

3.1. Режим заказника определяется необходимостью охраны объектов животного мира, а также редких и исчезающих видов флоры и фауны, сохранения среды их обитания.

3.2. Режим заказника включает систему правил и мероприятий, необходимых для выполнения стоящих перед ним задач, и устанавливается исходя из целей создания заказника и требований природоохранного законодательства.

3.3. Любая планируемая в заказнике хозяйственная и иная деятельность подлежит согласованию с Учреждением.

3.4. Виды деятельности, влекущие за собой снижение природоохранной, экологической, эстетической ценности заказника, запрещаются или ограничиваются в соответствии с режимом заказника.

3.5. В заказнике запрещается деятельность, если она противоречит целям его создания или причиняет вред природным комплексам, объектам животного и растительного мира, в том числе:

изъятие земельных участков или иное прекращение прав на земли для нужд, противоречащих их целевому использованию, и предоставление земель под любые виды хозяйственной деятельности, в том числе предоставление земельных участков для строительства зданий, сооружений, дорог, трубопроводов, линий электропередач и иных коммуникаций, за исключением необходимых для обеспечения функционирования заказника;

изыскательские работы и разработка месторождений полезных ископаемых, проведение взрывных работ;

возведение объектов капитального строительства, не связанных с функционированием заказника;

проведение работ, которые могут привести к нарушению ландшафта, почвенного покрова, гидрогеологического режима местности, возникновению и развитию эрозионных и оползневых процессов, в том числе мелиоративные работы, осушение болот;

спортивная, любительская, промысловая охота, охота в целях обеспечения ведения традиционного образа жизни и осуществления традиционной хозяйственной деятельности коренных малочисленных народов Севера, охота в целях содержания и разведения охотничьих ресурсов в полувольных условиях или искусственно созданной среде обитания;

пробывание граждан на территории заказника с пневматическим и огнестрельным оружием, рогатками, сачками и другими орудиями отстрела и отлова объектов животного мира;

нарушение мест обитания и гнездования объектов животного мира, причинение им беспокойства и их отлов;

нарушение мест обитания видов растений и животных, занесенных в Красную книгу Российской Федерации и Красную книгу автономного округа или являющихся редкими на территории заказника;

проведение сплошных рубок лесных насаждений, за исключением санитарных;

заготовка древесины (за исключением ее заготовки в целях обеспечения функционирования заказника);

проведение рубок лесных насаждений в период размножения животных с 1 апреля по 31 июля;

проведение работ в местах весенней миграции и размножения животных в период с 1 апреля по 31 июля;

самовольные посадки деревьев и кустарников, а также другие самовольные действия граждан, направленные на обустройство территории заказника;

ведение сельского хозяйства, в том числе распашка земель (за исключением прокладки минерализованных полос), сенокосение, выпас домашнего скота;

использование токсичных химических препаратов и стимуляторов роста для охраны и защиты леса, в том числе в научных целях, а также для борьбы с гнусом;

движение механизированных транспортных средств, в том числе судов и иных плавучих транспортных средств, не связанных с функционированием и охраной заказника, подача гудков и других звуковых сигналов;

остановка, стоянка механизированных транспортных средств, судов и иных плавучих транспортных средств вне специально отведенных мест;
механические повреждения деревьев и кустарников, стендов, информационных щитов, указателей и других знаков, биотехнических объектов;

разведение костров вне специально установленных мест, сжигание сухой травы, мусора, проведение пожароопасных работ, в том числе неконтролируемых палов, сжигание порубочных остатков;

заготовка живицы;

сбор и заготовка в промышленных целях дикорастущих плодов, ягод, орехов, грибов, других пригодных для употребления в пищу лесных ресурсов и лекарственных растений;

заготовка недревесных лесных ресурсов (бересты, коры деревьев и кустарников, еловых, пихтовых, сосновых лап, мха, лесной подстилки);

добыча (вылов) водных биоресурсов, за исключением любительского и спортивного рыболовства (удочкой и спиннингом) в специально отведенных местах в соответствии с установленными правилами;

засорение, захламление, загрязнение территории отходами производства и потребления;

сброс сточных вод в водоемы;

организация массовых мероприятий, туристических стоянок, мест отдыха за пределами специально отведённых мест;

сбор и уничтожение редких и находящихся под угрозой исчезновения объектов животного и растительного мира;

размещение рекламных и информационных щитов, не связанных с функционированием заказника.

3.6. На территории заказника разрешается:

проведение биотехнических мероприятий;

проведение мероприятий по охране, защите и воспроизводству лесов;

проведение выборочных рубок лесных насаждений в целях обеспечения функционирования заказника (в том числе проведения биотехнических работ);

научно-исследовательская деятельность;

эколого-просветительская, рекреационная и эколого-туристическая деятельность, организация и устройство экскурсионных экологических маршрутов, экологических троп, согласованных с Учреждением;

ведение работ по комплексному экологическому мониторингу;

создание объектов эколого-просветительского назначения;

проведение учебно-познавательных экскурсий;

съемка видеofilмов и фотографирование с целью выпуска слайдов, буклетов, роликов в просветительских целях;

охота в целях осуществления научно-исследовательской, образовательной деятельности, акклиматизации, переселения и

гибридизации охотничьих ресурсов, регулирования численности охотничьих ресурсов при условии согласования с Учреждением;

любительское и спортивное рыболовство (удочкой и спиннингом) в специально отведенных местах в соответствии с установленными правилами;

сбор и заготовка гражданами для собственных нужд дикорастущих плодов, ягод, орехов, грибов, других пригодных для употребления в пищу лесных ресурсов и лекарственных растений в установленных Учреждением местах;

сбор хвороста для организации и разведения костров в специально установленных местах под стационарные костровища;

отлов бродячих собак специализированными организациями, имеющими разрешение на данный вид работ.

3.7. На территории заказника должны быть обеспечены меры пожарной безопасности в лесах. Рекреационная и иная разрешенная деятельность в заказнике осуществляется с соблюдением правил пожарной безопасности в лесах и Положения.

3.8. Охрана, защита и воспроизводство лесов на территории заказника осуществляются на основании лесохозяйственного регламента лесничества в соответствии с режимом заказника.

3.9. Рубка лесных насаждений в заказнике осуществляется в соответствии с утвержденными в установленном порядке правилами заготовки древесины, правилами санитарной безопасности в лесах, правилами ухода за лесами.

3.10. Использование объектов животного мира в научных целях и объектов животного мира, численность которых подлежит регулированию, определяется в соответствии с законодательством Российской Федерации и автономного округа.

3.11. Разрешенная в заказнике хозяйственная и иная деятельность осуществляется с соблюдением Положения и Требований по предотвращению гибели объектов животного мира при осуществлении производственных процессов, а также при эксплуатации транспортных магистралей, трубопроводов, линий связи и электропередачи, утвержденных постановлением Правительства Российской Федерации от 13 августа 1996 года № 997.

3.12. На сотрудников Учреждения и других, специально уполномоченных органов в области охраны окружающей среды, не распространяются те режимные требования, которые входят в противоречие или ограничивают исполнение ими своих служебных обязанностей.

IV. Охрана заказника

4.1. Охрана объектов животного и растительного мира, лесов, расположенных на территории заказника, осуществляется в соответствии с законодательством Российской Федерации и автономного округа.

4.2. Охрану природных комплексов и объектов, контроль соблюдения режима заказника осуществляют инспекторы Учреждения (далее – инспекторы).

4.3. В вопросах обеспечения охраны заказника инспекторы взаимодействуют со специально уполномоченными государственными органами в области охраны окружающей природной среды и государственного экологического контроля, с правоохранительными органами, а также органами охраны памятников истории и культуры.

Рейды указанные органы на территории заказника проводят совместно с инспекторами.

4.4. Права инспекторов установлены законодательством Российской Федерации и автономного округа.

V. Ответственность за нарушение режима заказника

5.1. Лица, виновные в нарушении режима заказника или иных правил охраны окружающей среды и использования природных ресурсов заказника, несут ответственность, предусмотренную законодательством Российской Федерации и автономного округа.

5.2. Вред, причиненный заказнику, подлежит возмещению в установленном законодательством Российской Федерации и автономного округа порядке.

5.3. Изъятие земельных участков, расположенных в границах заказника, у собственников, владельцев и пользователей в случаях их использования не по целевому назначению, грубого или неоднократного нарушения режима заказника или причинения вреда окружающей среде осуществляется в установленном законодательством Российской Федерации и автономного округа порядке.

VI. Мероприятия по воспроизводству охотничьих ресурсов

6.1. В целях сохранения и воспроизводства охотничьих ресурсов в заказнике выполняется комплекс биотехнических мероприятий и внутрихозяйственных работ.

6.2. Биотехнические мероприятия осуществляются в соответствии с порядком, установленным законодательством Российской Федерации.

6.3. Регулирование численности объектов животного мира, влияющих на сокращение численности охотничьих ресурсов, определяется в соответствии с требованиями законодательства Российской Федерации.

VII. Научно-исследовательская деятельность

7.1. Научно-исследовательская деятельность в заказнике направлена на разработку и внедрение научных методов сохранения биологического разнообразия, а также оценку и прогноз экологической обстановки.

7.2. Научно-исследовательская деятельность в заказнике имеет прикладной характер, ее результаты являются основанием для принятия Учреждением и исполнительными органами государственной власти автономного округа управленческих решений в отношении функционирования заказника.

7.3. Научно-исследовательская деятельность в заказнике осуществляется методами, не противоречащими режиму заказника:

сотрудниками Учреждения в соответствии с планами научно-исследовательских работ, которые утверждает директор Учреждения;

научно-исследовательскими учреждениями и образовательными организациями высшего образования, реализующими образовательные программы в области охраны окружающей среды (в том числе зарубежными), отдельными специалистами (в том числе иностранными) на основании договоров, заключенных с Учреждением.

VIII. Эколого-просветительская, туристская и рекреационная деятельность

8.1. Эколого-просветительская, туристская и рекреационная деятельность в заказнике направлена на формирование экологического сознания и развитие экологической культуры населения.

8.2. Эколого-просветительская деятельность в заказнике осуществляется по следующим направлениям:

организация тематических и учебно-познавательных маршрутов, экологических троп, экспозиций под открытым небом;

создание информационных центров, биостанций, музейных комплексов, содержащих материалы, характеризующие историю заказника, растительный и животный мир, другие природные объекты, основные факторы антропогенного воздействия и иные сведения природоохранного и краеведческого характера;

составление и издание путеводителей, буклетов, фотоальбомов и других материалов информационно-просветительского характера;

проведение экскурсионной и лекционной работы;

организация регулируемого экологического туризма;

организация практической природоохранной деятельности местного населения, школьников;

организация школьных лесничеств, проведение учебной и производственной практики студентов профессиональных

образовательных организаций и образовательных организаций высшего образования, реализующих образовательные программы в области охраны окружающей среды;

обеспечение стажировки специалистов природоохранного профиля;
иные формы и методы пропаганды экологических знаний.

8.3. Предоставление земельных участков заказника гражданам, юридическим лицам в целях организации эколого-просветительской, туристской и рекреационной деятельности осуществляется при условии согласования с Учреждением в соответствии с законодательством Российской Федерации.

IX. Деятельность заказника и организация обслуживания посетителей

9.1. Деятельность заказника направлена на выполнение мероприятий по сохранению природных комплексов и объектов и их восстановление, а также на организацию регулируемого экологического туризма.

9.2. Заказник осуществляет деятельность, не противоречащую его целям и задачам.

9.3. Учреждение разрабатывает и утверждает перспективные и текущие планы деятельности заказника исходя из необходимости обеспечения его собственного развития, природоохранных, рекреационных интересов и потребностей населения, а также имеющихся природных ресурсов.

9.4. Организацию обслуживания посетителей, деятельность по обеспечению регулируемого экологического туризма осуществляют как Учреждение, так и юридические лица, независимо от их организационно-правовой формы, а также граждане, осуществляющие предпринимательскую деятельность без образования юридического лица, по согласованию с Учреждением.

X. Контроль за деятельностью заказника

Контроль за деятельностью заказника осуществляют:

исполнительные органы государственной власти автономного округа, осуществляющие полномочия по организации и функционированию особо охраняемых природных территорий регионального значения;

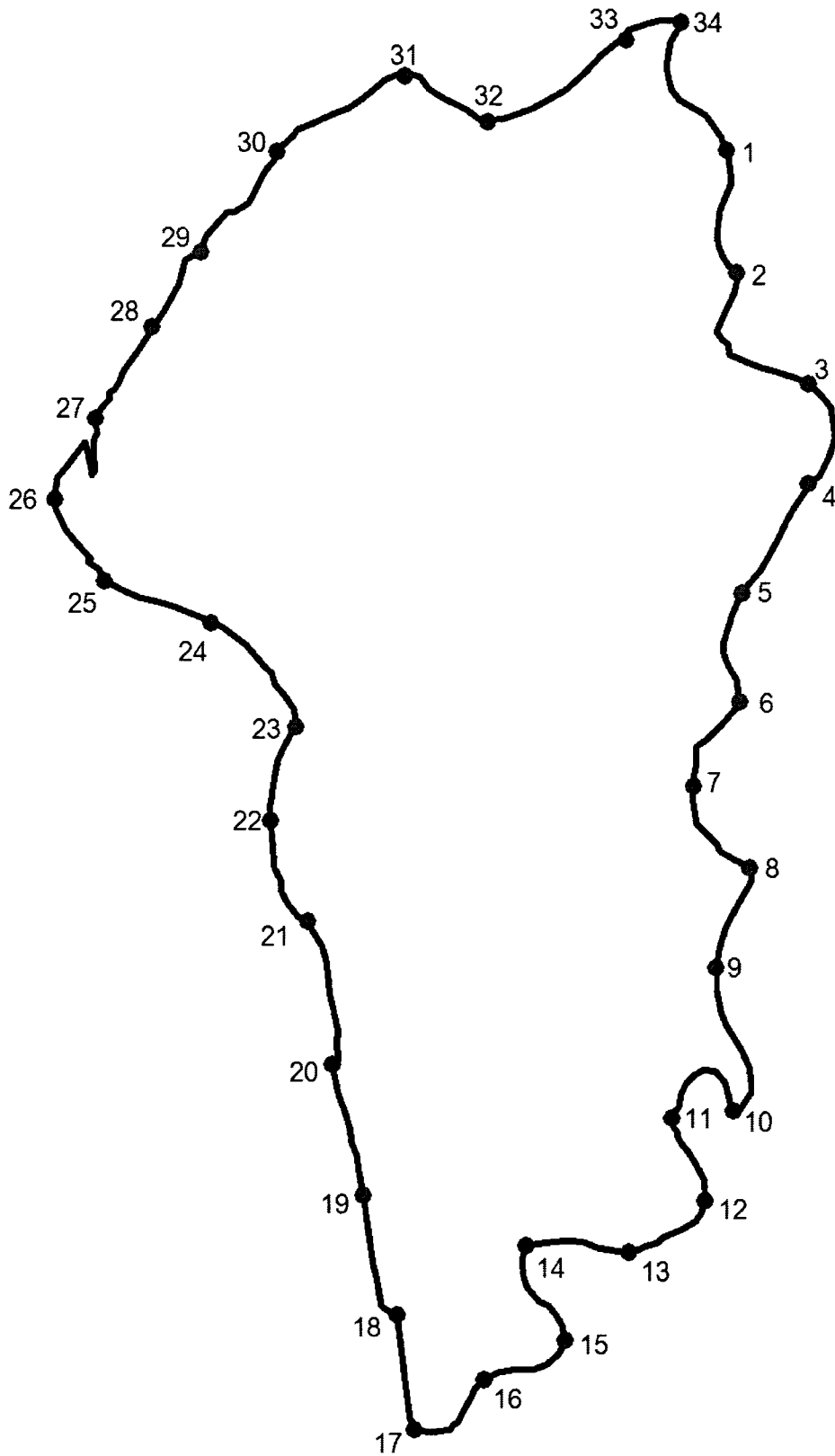
иные государственные органы и учреждения в пределах их компетенции.

Приложение 1
к Положению о государственном природном
биологическом заказнике регионального значения
«Березовский»

Географические координаты угловых точек границ
государственного природного биологического заказника регионального
значения «Березовский»

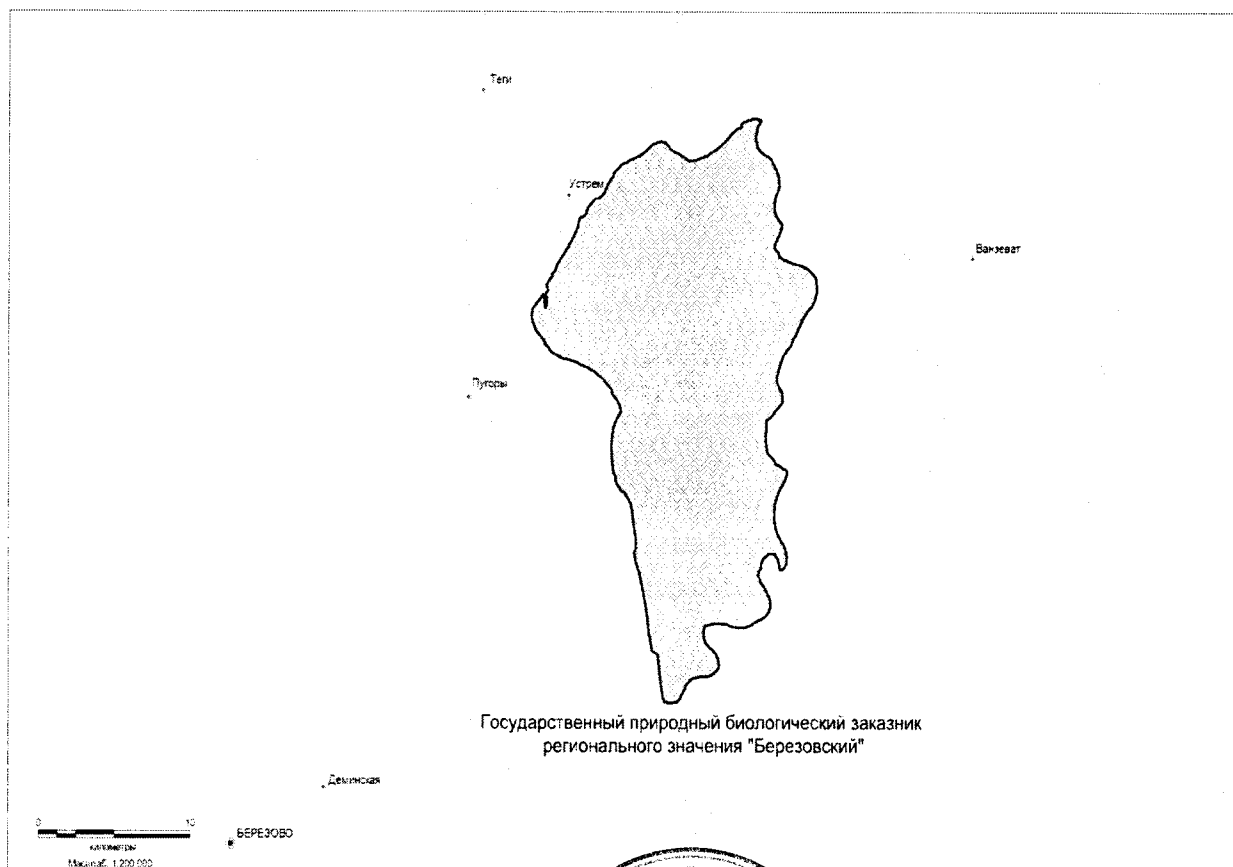
№ п/п	Широта	Долгота
1	64° 16' 34"	65° 46' 35"
2	64° 15' 01"	65° 46' 54"
3	64° 13' 38"	65° 49' 00"
4	64° 12' 21"	65° 49' 00"
5	64° 10' 58 "	65° 47' 04"
6	64° 09' 35"	65° 47' 00"
7	64° 08' 30"	65° 45' 40"
8	64° 07' 29"	65° 47' 19"
9	64° 06' 13 "	65° 46' 21"
10	64° 04' 24"	65° 46' 51"
11	64° 04' 19"	65° 45' 04"
12	64° 03' 17"	65° 46' 02"
13	64° 02' 37"	65° 43' 48"
14	64° 02' 42"	65° 40' 47"
15	64° 01' 31"	65° 41' 57"
16	64° 01' 00"	65° 39' 35"
17	64° 00' 22"	65° 37' 33"
18	64° 01' 50"	65° 37' 00"
19	64° 03' 20"	65° 36' 01"
20	64° 04' 59"	65° 35' 06"
21	64° 06' 47"	65° 34' 22"
22	64° 08' 04"	65° 33' 16"
23	64° 09' 15"	65° 34' 01"
24	64° 10' 34"	65° 31' 31"
25	64° 11' 06"	65° 28' 23"
26	64° 12' 08"	65° 26' 54"
27	64° 13' 09"	65° 28' 05"
28	64° 14' 18"	65° 29' 44"
29	64° 15' 15"	65° 31' 10"
30	64° 16' 31"	65° 33' 24"
31	64° 17' 29"	65° 37' 09"
32	64° 16' 55"	65° 39' 35"
33	64° 17' 57"	65° 43' 38"
34	64° 18' 10"	65° 45' 14"

Схема угловых точек границ государственного природного биологического заказника регионального значения «Березовский»



Приложение 2
к Положению о государственном природном
биологическом заказнике регионального значения
«Березовский»

Обзорная схема расположения государственного природного
биологического заказника регионального значения «Березовский»



Приложение 2
к постановлению Правительства
Ханты-Мансийского
автономного округа – Югры
от 27 января 2017 года № 19-п

Положение
о государственном природном биологическом заказнике
регионального значения «Сорумский»
(далее – Положение)

I. Общие положения

1.1. Государственный природный биологический заказник регионального значения «Сорумский» (далее – заказник) расположен на территории Белоярского района Ханты-Мансийского автономного округа – Югры (далее также – автономный округ) в 10 км к западу от п. Сорум.

1.2. Заказник расположен в бассейне р. Сорум, являющейся правым притоком р. Казым. В границы заказника включена крупная речная система – р. Сорум и ее притоки Ун-Лыпъеган и Артымъюган, приток р. Казым – р. Ун-Шакръюган, северотаёжные редкостойные елово-лиственничные, елово-пихтово-кедровые, сосновые леса, являющиеся местами обитания сорумской популяции лося, ценных промысловых видов животных и птиц, редких и исчезающих видов животных и растений.

1.3. Границы заказника:

на севере граница заказника совпадает с административной границей Белоярского района Ханты-Мансийского автономного округа – Югры и Шурышкарским районом Ямало-Ненецкого автономного округа, далее идет в восточном направлении до истоков р. Менльсоим;

начиная с истоков правого притока р. Сорум р. Менльсоим, граница идет по правобережью р. Менльсоим в юго-восточном направлении до места впадения р. Менльсоим в р. Сорум, далее по правобережью р. Сорум до места впадения р. Сорум в р. Казым;

с места впадения р. Сорум в р. Казым граница проходит по правобережью р. Казым на запад до места впадения р. Ун-Шакръюган и далее в северо-западном направлении по водоразделу бассейна р. Ай-Шакръюган, которая является правым притоком р. Ун-Шакръюган, до административной границы Белоярского района на севере.

Географические координаты угловых точек границ заказника, схема угловых точек границ заказника указаны в приложении 1, обзорная схема расположения заказника указана в приложении 2.

1.4. Площадь заказника составляет 159300 га.

1.5. Заказник находится в ведении бюджетного учреждения Ханты-Мансийского автономного округа – Югры «Объединенная дирекция особо

охраняемых природных территорий» (далее – Учреждение), которое осуществляет функции объединенной администрации (дирекции) государственных природных заказников и памятников природы регионального значения.

1.6. Земельные участки в границах заказника (в том числе земельные участки, на которых располагаются леса) предоставлены Учреждению, осуществляющему охрану, содержание и использование заказника, в постоянное (бессрочное) пользование в соответствии с законодательством Российской Федерации.

1.7. Вокруг заказника по периметру его границ установлена шестикилометровая охранная зона площадью 3700 га.

1.8. Ликвидация заказника, изменение площади и корректировка границ, а также изменение режима его охраны осуществляет Правительство автономного округа в соответствии с законодательством Российской Федерации и автономного округа.

1.9. Границы и особенности режима охраны и использования территории заказника (далее также – режим заказника) учитываются при разработке планов и проектов экономического и социального развития автономного округа, территориальных комплексных схем, схем землеустройства и районной планировки, градостроительных планов муниципальных образований, инвентаризации земель, а также при предоставлении права пользования недрами.

Проекты указанных документов, затрагивающие территорию заказника, подлежат согласованию с Учреждением и исполнительным органом государственной власти автономного округа, осуществляющим функции по реализации единой государственной политики, нормативному правовому регулированию в сфере организации и функционирования особо охраняемых природных территорий регионального значения.

Границы и режим заказника учитываются также при проведении лесоустройства, разработке лесохозяйственных регламентов и проектов освоения лесов.

1.10. Границы территории заказника обозначаются на местности опознавательными информационными знаками.

1.11. Заказник образован без изъятия у собственников, владельцев и пользователей земельных участков.

1.12. Имущество заказника, в том числе здания, сооружения, историко-культурные объекты и другое имущество, закреплено за Учреждением в установленном порядке на праве оперативного управления.

1.13. Собственники, владельцы и пользователи земельных участков в границах заказника обязаны соблюдать требования режима заказника, установленного для соответствующего участка территории.

1.14. Собственники, владельцы и пользователи земельных участков заказника несут ответственность за соблюдение режима заказника,

сохранение на занимаемых ими земельных участках природных комплексов и объектов животного и растительного мира.

1.15. Территория заказника является особо охраняемой природной территорией регионального значения без ограничения срока действия.

II. Цели и задачи заказника

2.1. Заказник создан в целях сохранения сорумской популяции лося на путях его сезонных миграций, сохранения и восстановления среды его обитания, воспроизводства и охраны ценных промысловых видов животных и птиц, в том числе занесенных в Красную книгу автономного округа, и для поддержания общего экологического баланса территории.

2.2. Задачи заказника:

сохранение и восстановление численности копытных (лося) на путях их сезонных миграций, обеспечение беспрепятственного следования по заказнику в период миграции от районов концентрации (северная граница) до рассредоточения (южная граница);

сохранение природных комплексов и обеспечение снижения уровня антропогенного воздействия на территорию;

сохранение и восстановление биологического разнообразия, редких и находящихся под угрозой исчезновения объектов животного и растительного мира;

охрана ландшафтных памятников природы;

создание благоприятных условий для перелетных и других видов водоплавающих птиц во время миграции, гнездования, линьки;

охрана мест нереста рыбы;

проведение биотехнических мероприятий, режимных и учетных работ;

проведение фенологических наблюдений, ведение «Летописи природы»;

осуществление научно-исследовательской деятельности;

проведение работ по комплексному экологическому мониторингу;

организация эколого-просветительской и туристской деятельности.

III. Режим охраны и использования территории заказника

3.1. Режим заказника определяется необходимостью охраны лося в период его сезонных (ежегодных) миграций (ноябрь - январь), совпадающих по времени (октябрь - декабрь) с сезоном охоты на лосей.

3.2. Режим заказника включает систему правил и мероприятий, необходимых для выполнения стоящих перед ним задач, и устанавливается исходя из целей создания заказника и требований природоохранного законодательства.

Помимо общих режимных требований, распространяющихся на весь годовой цикл функционирования заказника, выделяются периоды миграции со специальными режимными ограничениями.

3.3. Любая планируемая в заказнике хозяйственная и иная деятельность подлежит согласованию с Учреждением.

3.4. Виды деятельности, влекущие за собой снижение природоохранной, экологической, эстетической ценности заказника, запрещаются или ограничиваются в соответствии с режимом заказника.

3.5. Общие режимные требования:

3.5.1. В заказнике запрещается деятельность, если она противоречит целям его создания или причиняет вред природным комплексам, объектам животного и растительного мира, в том числе:

изъятие земельных участков или иное прекращение прав на земли для нужд, противоречащих их целевому использованию, и предоставление земель под любые виды хозяйственной деятельности, в том числе предоставление земельных участков для строительства зданий, сооружений, дорог, трубопроводов, линий электропередач и иных коммуникаций, за исключением необходимых для обеспечения функционирования заказника;

возведение объектов капитального строительства, не связанных с функционированием заказника, за исключением реконструкции и капитального ремонта линейных сооружений, существующих в границах заказника;

изыскательские работы и разработка месторождений полезных ископаемых, проведение взрывных работ;

установление сплошных, не имеющих специальных проходов, заграждений и сооружений на путях массовой миграции животных;

проведение работ, которые могут привести к нарушению ландшафта, почвенного покрова, гидрогеологического режима местности, возникновению и развитию эрозионных и оползневых процессов, в том числе мелиоративные работы, осушение болот;

спортивная, любительская, промысловая охота, охота в целях содержания и разведения охотничьих ресурсов в полувольных условиях или искусственно созданной среде обитания;

пребывание граждан на территории с пневматическим и огнестрельным оружием, рогатками, сачками и другими орудиями отстрела и отлова объектов животного мира;

нарушение мест обитания и гнездования объектов животного мира, причинение беспокойства и их отлов;

нарушение мест обитания видов растений и животных, занесенных в Красную книгу Российской Федерации и Красную книгу автономного округа или являющихся редкими на территории заказника;

проведение сплошных рубок лесных насаждений, за исключением санитарных;

заготовка древесины (за исключением ее заготовки в целях обеспечения функционирования заказника и жизнедеятельности проживающих в его пределах граждан);

проведение рубок лесных насаждений в период размножения животных с 1 апреля по 31 июля;

проведение работ в местах весенней миграции и размножения животных в период с 1 апреля по 31 июля;

самовольные посадки деревьев и кустарников, а также другие самовольные действия граждан, направленные на обустройство территории заказника;

ведение сельского хозяйства, в том числе распашка земель (за исключением прокладки минерализованных полос), сенокошение, выпас домашнего скота;

использование токсичных химических препаратов и стимуляторов роста для охраны и защиты леса, в том числе в научных целях, а также для борьбы с гнусом;

движение механизированных транспортных средств, в том числе судов и иных плавучих транспортных средств, не связанных с функционированием и охраной заказника, подача гудков и других звуковых сигналов;

остановка, стоянка механизированных транспортных средств, судов и иных плавучих транспортных средств вне специально отведенных мест;

механические повреждения деревьев и кустарников, почвенного покрова, повреждения стендов, информационных щитов, указателей и других знаков;

разведение костров вне специально установленных мест, сжигание сухой травы, мусора, проведение пожароопасных работ, в том числе неконтролируемых палов, сжигание порубочных остатков;

заготовка живицы;

сбор и заготовка в промышленных целях дикорастущих плодов, ягод, орехов, грибов, других пригодных для употребления в пищу лесных ресурсов и лекарственных растений;

заготовка недревесных лесных ресурсов (бересты, коры деревьев и кустарников, еловых, пихтовых, сосновых лап, мха, лесной подстилки);

добыча (вылов) водных биоресурсов, за исключением любительского и спортивного рыболовства (удочкой и спиннингом) в специально отведенных местах в соответствии с установленными правилами;

засорение, захламление, загрязнение территории отходами производства и потребления;

сброс сточных вод в водоемы;

организация массовых мероприятий, туристических стоянок, мест отдыха за пределами специально отведённых мест;

сбор и уничтожение редких и находящихся под угрозой исчезновения объектов животного и растительного мира;

размещение рекламных и информационных щитов, не связанных с функционированием заказника;

3.5.2. На территории заказника разрешается:

проведение биотехнических мероприятий;

проведение мероприятий по охране, защите и воспроизводству лесов;

проведение выборочных рубок лесных насаждений в целях обеспечения функционирования заказника (в том числе проведения биотехнических работ) и жизнедеятельности проживающих в его пределах граждан;

научно-исследовательская деятельность;

эколого-просветительская, рекреационная и эколого-туристическая деятельность, организация и устройство экскурсионных экологических маршрутов, экологических троп, согласованных с Учреждением;

ведение работ по комплексному экологическому мониторингу;

создание объектов эколого-просветительского назначения;

проведение учебно-познавательных экскурсий;

съемка видеofilмов и фотографирование с целью выпуска слайдов, буклетов, роликов в просветительских целях;

охота в целях осуществления научно-исследовательской, образовательной деятельности, акклиматизации, переселения и гибридизации охотничьих ресурсов, охота в целях обеспечения ведения традиционного образа жизни и осуществления традиционной хозяйственной деятельности коренных малочисленных народов Севера с соблюдением лимитов и сроков, установленных законодательством Российской Федерации и автономного округа, охота в целях регулирования численности охотничьих ресурсов при условии согласования с Учреждением;

любительское и спортивное рыболовство (удочкой и спиннингом) в специально отведенных местах в соответствии с установленными правилами, рыболовство в целях обеспечения ведения традиционного образа жизни и осуществления традиционной хозяйственной деятельности коренных малочисленных народов Севера, ведущих традиционный образ жизни на территории заказника, с соблюдением лимитов и сроков, установленных законодательством Российской Федерации и автономного округа;

сбор хвороста для организации и разведения костров в специально установленных местах под стационарные костровища;

сбор и заготовка гражданами для собственных нужд дикорастущих плодов, ягод, орехов, грибов, других пригодных для употребления в пищу лесных ресурсов и лекарственных растений в установленных Учреждением местах;

отлов бродячих собак специализированными организациями, имеющими разрешение на данный вид работ.

3.6. Специальные режимные ограничения устанавливаются в периоды миграций лося (15 декабря - 15 февраля, 1 апреля - 15 июня), когда помимо соблюдения общих режимных требований, если они не связаны с ликвидацией чрезвычайных ситуаций либо других случаев, требующих неотложного вмешательства, запрещается:

нахождение и перемещение механизированных транспортных средств и граждан (без разрешения) вне дорог общего пользования;

посадка летательных аппаратов на территории заказника без согласования с Учреждением (за исключением ликвидации чрезвычайных ситуаций);

размещение ульев и пчелиных семей, заготовка древесных соков, заготовка и сбор дикорастущих плодов, грибов, ягод, лекарственных растений и технического сырья, сбор опавшего листа, другие виды пользования лесом.

3.7. На территории заказника допускается традиционный образ хозяйствования коренных малочисленных народов Севера. Традиционное природопользование в границах заказника ведется исторически сложившимися и обеспечивающими неистощительное природопользование способами использования объектов животного и растительного мира, других природных ресурсов, направлено на развитие и поддержание традиционного образа жизни коренных малочисленных народов Севера.

3.8. На территории заказника должны быть обеспечены меры пожарной безопасности в лесах. Разрешенная на территории заказника деятельность осуществляется с соблюдением правил пожарной безопасности в лесах и Положения.

3.9. Охрана, защита и воспроизводство лесов на территории заказника осуществляются на основании лесохозяйственного регламента лесничества в соответствии с режимом заказника.

3.10. Рубка лесных насаждений в заказнике осуществляется в соответствии с утвержденными в установленном порядке правилами заготовки древесины, правилами санитарной безопасности в лесах, правилами ухода за лесами.

3.11. Использование объектов животного мира в научных целях и объектов животного мира, численность которых подлежит регулированию, определяется в соответствии с законодательством Российской Федерации и автономного округа.

3.12. Разрешенная в заказнике хозяйственная и иная деятельность осуществляется с соблюдением Положения и Требований по предотвращению гибели объектов животного мира при осуществлении производственных процессов, а также при эксплуатации транспортных магистралей, трубопроводов, линий связи и электропередачи, утвержденных постановлением Правительства Российской Федерации от 13 августа 1996 года № 997.

3.13. На сотрудников Учреждения и других, специально уполномоченных органов в области охраны окружающей среды, не распространяются те режимные требования, которые входят в противоречие или ограничивают исполнение ими своих служебных обязанностей.

IV. Охрана заказника

4.1. Охрана объектов животного и растительного мира, лесов, расположенных на территории заказника, осуществляется в соответствии с законодательством Российской Федерации и автономного округа.

4.2. Охрану природных комплексов и объектов, контроль соблюдения режима заказника осуществляют инспекторы Учреждения (далее – инспекторы).

4.3. В вопросах обеспечения охраны заказника инспекторы взаимодействуют со специально уполномоченными государственными органами в области охраны окружающей природной среды и государственного экологического контроля, с правоохранительными органами, а также органами охраны памятников истории и культуры.

Рейды указанные органы на территории заказника проводят совместно с инспекторами.

4.4. Права инспекторов установлены законодательством Российской Федерации и автономного округа.

V. Ответственность за нарушение режима заказника

5.1. Лица, виновные в нарушении режима заказника или иных правил охраны окружающей среды и использования природных ресурсов заказника, несут ответственность, предусмотренную законодательством Российской Федерации и автономного округа.

5.2. Вред, причиненный заказнику, подлежит возмещению в установленном законодательством Российской Федерации и автономного округа порядке.

5.3. Изъятие земельных участков, расположенных в границах заказника, у собственников, владельцев и пользователей в случаях их использования не по целевому назначению, грубого или неоднократного нарушения режима заказника или причинения вреда окружающей среде осуществляется в установленном законодательством Российской Федерации и автономного округа порядке.

VI. Мероприятия по воспроизводству охотничьих ресурсов

6.1. В целях сохранения и воспроизводства охотничьих ресурсов в заказнике выполняется комплекс биотехнических мероприятий и внутрихозяйственных работ.

6.2. Биотехнические мероприятия осуществляются в соответствии с порядком, установленном законодательством Российской Федерации.

6.3. Регулирование численности объектов животного мира, влияющих на сокращение численности охотничьих ресурсов, определяется в соответствии с требованиями законодательства Российской Федерации.

VII. Научно-исследовательская деятельность

7.1. Научно-исследовательская деятельность в заказнике направлена на разработку и внедрение научных методов сохранения биологического разнообразия, а также оценку и прогноз экологической обстановки.

7.2. Научно-исследовательская деятельность в заказнике имеет прикладной характер, ее результаты являются основанием для принятия Учреждением и исполнительными органами государственной власти автономного округа управленческих решений в отношении функционирования заказника.

7.3. Научно-исследовательская деятельность в заказнике осуществляется методами, не противоречащими режиму заказника:

сотрудниками Учреждения в соответствии с планами научно-исследовательских работ, которые утверждает директор Учреждения;

научно-исследовательскими учреждениями и образовательными организациями высшего образования, реализующими образовательные программы в области охраны окружающей среды (в том числе зарубежными), отдельными специалистами (в том числе иностранными) на основании договоров, заключенных с Учреждением.

VIII. Эколого-просветительская, туристская и рекреационная деятельность

8.1. Эколого-просветительская, туристская и рекреационная деятельность в заказнике направлена на формирование экологического сознания и развитие экологической культуры населения.

8.2. Эколого-просветительская деятельность в заказнике осуществляется по следующим направлениям:

организация тематических и учебно-познавательных маршрутов, экологических троп с объектами экскурсионного показа;

создание информационных центров, биостанций, музейных комплексов, содержащих материалы, характеризующие историю заказника, растительный и животный мир, другие природные объекты,

основные факторы антропогенного воздействия и иные сведения природоохранного и краеведческого характера;

составление и издание путеводителей, буклетов, фотоальбомов и других материалов информационно-просветительского характера;

проведение экскурсионной и лекционной работы;

организация регулируемого экологического туризма;

организация практической природоохранной деятельности местного населения, школьников;

организация школьных лесничеств, проведение учебной и производственной практики студентов профессиональных образовательных организаций и образовательных организаций высшего образования, реализующих образовательные программы в области охраны окружающей среды;

обеспечение стажировки специалистов природоохранного профиля; иные формы и методы пропаганды экологических знаний.

8.3. Предоставление земельных участков заказника гражданам, юридическим лицам в целях организации эколого-просветительской, туристской и рекреационной деятельности осуществляется при условии согласования с Учреждением в соответствии с законодательством Российской Федерации.

IX. Деятельность заказника и организация обслуживания посетителей

9.1. Деятельность заказника направлена на выполнение мероприятий по сохранению природных комплексов и объектов и их восстановление, а также на организацию регулируемого экологического туризма.

9.2. Заказник осуществляет деятельность, не противоречащую его целям и задачам.

9.3. Учреждение разрабатывает и утверждает перспективные и текущие планы деятельности заказника исходя из необходимости обеспечения его собственного развития, природоохранных, рекреационных интересов и потребностей населения, а также имеющихся природных ресурсов.

9.4. Организацию обслуживания посетителей, деятельность по обеспечению регулируемого экологического туризма осуществляют как Учреждение, так и юридические лица, независимо от их организационно-правовой формы, а также граждане, осуществляющие предпринимательскую деятельность без образования юридического лица, по согласованию с Учреждением.

X. Контроль за деятельностью заказника

Контроль за деятельностью заказника осуществляют:

исполнительные органы государственной власти автономного округа, осуществляющие полномочия по организации и функционированию особо охраняемых природных территорий регионального значения;

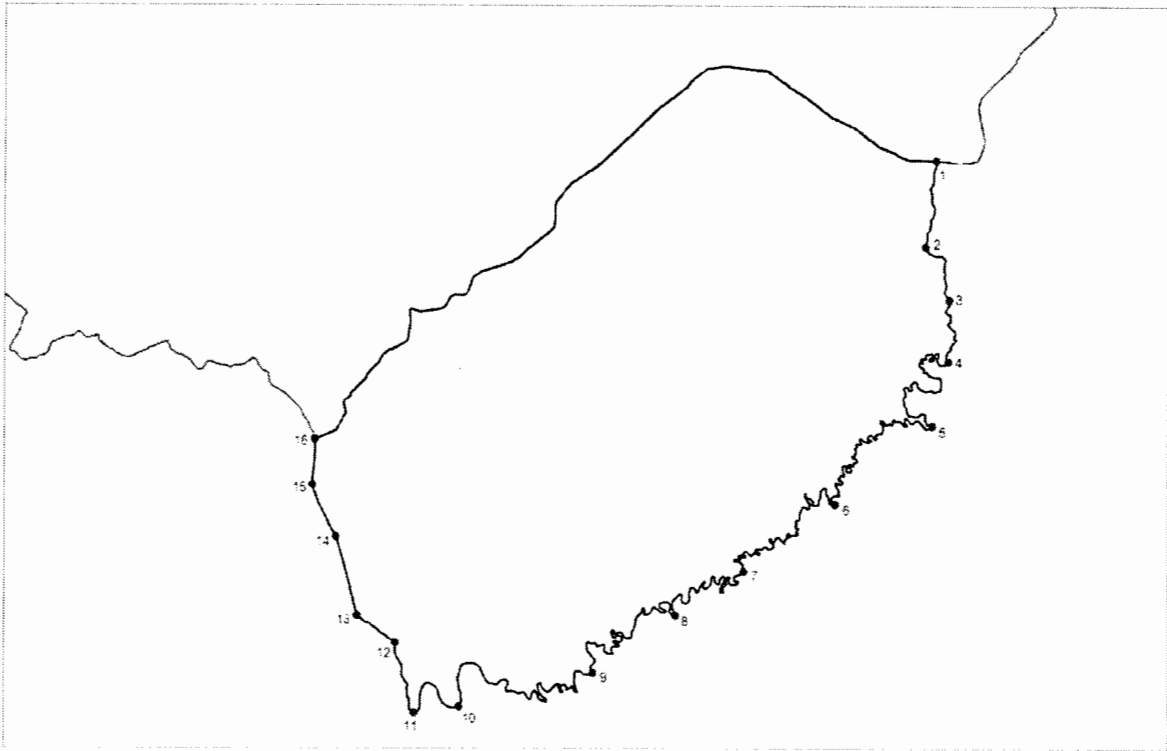
иные государственные органы и учреждения в пределах их компетенции.

Приложение 1
к Положению о государственном природном
биологическом заказнике регионального значения
«Сорумский»

Географические координаты угловых точек границ
государственного природного биологического заказника регионального
значения «Сорумский»

№ п/п	Широта	Долгота
1	64° 13' 22"	68° 50' 34"
2	64° 09' 38"	68° 49' 31"
3	64° 07' 21"	68° 51' 58"
4	64° 04' 41"	68° 51' 51"
5	64° 01' 54"	68° 50' 16"
6	63° 58' 28"	68° 40' 25"
7	63° 55' 31"	68° 31' 04"
8	63° 53' 35"	68° 24' 07"
9	63° 51' 03"	68° 15' 40"
10	63° 49' 32"	68° 01' 57"
11	63° 49' 14"	67° 57' 21"
12	63° 52' 18"	67° 55' 25"
13	63° 53' 30"	67° 51' 31"
14	63° 56' 55"	67° 49' 17"
15	63° 59' 09"	67° 46' 52"
16	64° 01' 08"	67° 47' 06"

Схема угловых точек границ государственного природного биологического заказника регионального значения «Сорумский»



Приложение 2
к Положению о государственном природном
биологическом заказнике регионального значения
«Сорумский»

Обзорная схема расположения
государственного природного биологического заказника
регионального значения «Сорумский»



Приложение 3
к постановлению Правительства
Ханты-Мансийского
автономного округа – Югры
от 27 января 2017 года № 19-п

Положение
о государственном природном комплексном заказнике
регионального значения «Унторский»
(далее – Положение)

I. Общие положения

1.1. Государственный природный комплексный заказник регионального значения «Унторский» (далее – заказник) расположен на территории Октябрьского района Ханты-Мансийского автономного округа – Югры (далее также – автономный округ) в 8 км к западу от поселка городского типа Приобье.

1.2. Заказник расположен в левобережной части бассейна реки Обь. В границы заказника включена речная система реки Обь с заливными сорами, сетью речных проток, хорошо дренированными, плосковолнистыми поверхностями террас с елово-березовыми с пихтой и кедром лесами, которые являются местами обитания охотничьих видов животных, водоплавающей дичи, ондатры, видов животных и растений, занесенных в Красную книгу Российской Федерации и Красную книгу автономного округа, а также местами нереста и нагула ценных видов рыб. Через территорию заказника проходят пути миграции перелетных видов птиц, в летний период территория заказника является местом концентрации, летнего нагула и отела лося и дикого северного оленя, занесенного в Красную книгу автономного округа.

1.3. Границы заказника:

северная – от административной границы Октябрьского и Березовского районов по северной просеке кварталов 164, 165, 166, 167 Октябрьского лесхоза до пр. Мыг-Посл, далее по правому берегу пр. Мыг-Посл вверх по течению до слияния её с пр. Лохоткуртской, далее вверх по правому берегу пр. Лохоткуртской до слияния её с притоком пр. Сооткуртской;

восточная – от места слияния пр. Лохоткуртской и пр. Сооткуртской вверх по течению по правому берегу пр. Сооткуртской, далее по южной границе квартала 2 и по восточной границе кварталов 3, 9, 9А до юго-восточного угла квартала 9А Красноленинского лесхоза;

южная – от юго-восточного угла квартала № 9А по южной просеке квартала 9А, далее по восточной границе квартала 13А, далее по южной

просеке кварталов 13А, 21, 20, 19 Красноленинского лесхоза до административной границы Октябрьского и Березовского районов;

западная – от юго-западного угла квартала 19 Красноленинского лесхоза по административной границе Октябрьского и Березовского районов до северо-западного угла квартала 164 Октябрьского лесхоза.

Географические координаты угловых точек границ заказника, схема угловых точек границ заказника указаны в приложении 1, обзорная схема расположения заказника указана в приложении 2.

1.4. Площадь заказника составляет 81526 га.

1.5. Заказник находится в ведение бюджетного учреждения Ханты-Мансийского автономного округа – Югры «Объединенная дирекция особо охраняемых природных территорий» (далее – Учреждение), которое осуществляет функции объединенной администрации (дирекции) государственных природных заказников и памятников природы регионального значения.

1.6. Земельные участки в границах заказника (в том числе земельные участки, на которых располагаются леса) предоставлены Учреждению, осуществляющему охрану, содержание и использование заказника, в постоянное (бессрочное) пользование в соответствии с законодательством Российской Федерации.

1.7. Ликвидация заказника, изменение площади и корректировка границ, а также изменение режима его охраны осуществляет Правительство автономного округа в соответствии с законодательством Российской Федерации и автономного округа.

1.8. Границы и особенности режима охраны и использования территории заказника (далее также – режим заказника) учитываются при разработке планов и проектов экономического и социального развития автономного округа, территориальных комплексных схем, схем землеустройства и районной планировки, градостроительных планов муниципальных образований, инвентаризации земель, а также при предоставлении права пользования недрами.

Проекты указанных документов, затрагивающие территорию заказника, подлежат согласованию с Учреждением и исполнительным органом государственной власти автономного округа, осуществляющим функции по реализации единой государственной политики, нормативному правовому регулированию в сфере организации и функционирования особо охраняемых природных территорий регионального значения.

Границы и режим заказника учитываются также при проведении лесоустройства, разработке лесохозяйственных регламентов и проектов освоения лесов.

1.9. Границы территории заказника обозначаются на местности опознавательными информационными знаками.

1.10. Заказник образован без изъятия у собственников, владельцев и пользователей земельных участков.

1.11. Имущество заказчика, в том числе здания, сооружения, историко-культурные объекты и другое имущество, закреплено за Учреждением в установленном порядке на праве оперативного управления.

1.12. Собственники, владельцы и пользователи земельных участков в границах заказника обязаны соблюдать требования режима заказника, установленного для соответствующего участка территории.

1.13. Собственники, владельцы и пользователи земельных участков заказника несут ответственность за соблюдение режима заказника, сохранение на занимаемых ими земельных участках природных комплексов и объектов животного и растительного мира.

1.14. Территория заказника является особо охраняемой природной территорией регионального значения без ограничения срока действия.

II. Цели и задачи заказника

2.1. Заказник создан в целях сохранения и воспроизводства диких животных, среды их обитания и служит для поддержания общего экологического баланса территории Октябрьского района.

2.2. Задачи заказника:

сохранение и восстановление природных ресурсов, численности копытных (лося, лесного северного оленя) на путях их сезонных миграций;

сохранение природных комплексов в естественном состоянии и обеспечение снижения уровня антропогенного воздействия на территорию;

сохранение и восстановление биологического разнообразия, редких и находящихся под угрозой исчезновения объектов животного и растительного мира;

создание благоприятных условий для перелетных и других видов водоплавающих птиц во время миграции, гнездования, линьки;

охрана мест нереста рыбы;

проведение биотехнических мероприятий, режимных и учетных работ;

проведение фенологических наблюдений, ведение «Летописи природы»;

осуществление научно-исследовательской и эколого-просветительской деятельности;

проведение работ по комплексному экологическому мониторингу;

организация эколого-просветительской и туристской деятельности.

III. Режим охраны и использования территории заказника

3.1. Режим заказника определяется необходимостью охраны лося в период его сезонных (ежегодных) миграций в весенне-осенний период, совпадающих по времени (октябрь - ноябрь) с сезоном охоты на лосей.

3.2. Режим особой охраны территории заказника включает систему правил и мероприятий, необходимых для выполнения стоящих перед ним задач, и устанавливается исходя из целей создания заказника и требований природоохранного законодательства.

Помимо общих режимных требований, распространяющихся на весь годовой цикл функционирования заказника, выделяются периоды миграции со специальными режимными ограничениями.

3.3. Любая планируемая в заказнике хозяйственная и иная деятельность подлежит согласованию с Учреждением.

3.4. Виды деятельности, влекущие за собой снижение природоохранной, экологической, эстетической ценности заказника, запрещаются или ограничиваются в соответствии с режимом заказника.

3.5. Общие режимные требования:

3.5.1. В заказнике запрещается деятельность, если она противоречит целям его создания или причиняет вред природным комплексам, объектам животного и растительного мира, в том числе:

изъятие земельных участков или иное прекращение прав на земли для нужд, противоречащих их целевому использованию, и предоставление земель под любые виды хозяйственной деятельности, в том числе предоставление земельных участков для строительства зданий, сооружений, дорог, трубопроводов, линий электропередач и иных коммуникаций, за исключением необходимых для обеспечения функционирования заказника;

возведение объектов капитального строительства, не связанных с функционированием заказника;

изыскательские работы и разработка месторождений полезных ископаемых, проведение взрывных работ;

установление сплошных, не имеющих специальных проходов, заграждений и сооружений на путях массовой миграции животных;

проведение работ, которые могут привести к нарушению ландшафта, почвенного покрова, гидрогеологического режима местности, возникновению и развитию эрозионных и оползневых процессов, в том числе мелиоративные работы, осушение болот;

спортивная, любительская, промысловая охота, охота в целях содержания и разведения охотничьих ресурсов в полувольных условиях или искусственно созданной среде обитания;

пребывание граждан на территории с пневматическим и огнестрельным оружием, рогатками, сачками и другими орудиями отстрела и отлова объектов животного мира;

нарушение мест обитания и гнездования объектов животного мира, умышленное причинение беспокойства и их отлов;

нарушение мест обитания видов растений и животных, занесенных в Красную книгу Российской Федерации и Красную книгу автономного округа или являющихся редкими на территории заказника;

проведение сплошных рубок лесных насаждений, за исключением санитарных;

заготовка древесины (за исключением ее заготовки в целях обеспечения функционирования заказника и жизнедеятельности проживающих в его пределах граждан);

проведение рубок лесных насаждений в период размножения животных с 1 апреля по 31 июля;

проведение работ в местах весенней миграции и размножения животных в период с 1 апреля по 31 июля;

самовольные посадки деревьев и кустарников, а также другие самовольные действия граждан, направленные на обустройство территории заказника;

ведение сельского хозяйства, в том числе распашка земель (за исключением прокладки минерализованных полос), сенокошение, выпас домашнего скота;

использование токсичных химических препаратов и стимуляторов роста для охраны и защиты леса, в том числе в научных целях, а также для борьбы с гнусом;

движение механизированных транспортных средств, в том числе судов и иных плавучих транспортных средств, не связанных с функционированием и охраной заказника, подача гудков и других звуковых сигналов;

остановка, стоянка механизированных транспортных средств, судов и иных плавучих транспортных средств вне специально отведенных мест;

механические повреждения деревьев и кустарников, стендов, информационных щитов, указателей и других знаков;

разведение костров вне специально установленных мест, сжигание сухой травы, мусора, проведение пожароопасных работ, в том числе неконтролируемых палов, сжигание порубочных остатков;

заготовка живицы;

сбор и заготовка в промышленных целях дикорастущих плодов, ягод, орехов, грибов, других пригодных для употребления в пищу лесных ресурсов и лекарственных растений;

заготовка недревесных лесных ресурсов (бересты, коры деревьев и кустарников, еловых, пихтовых, сосновых лап, мха, лесной подстилки);

добыча (вылов) водных биоресурсов, за исключением любительского и спортивного рыболовства (удочкой и спиннингом), рыболовства в целях обеспечения ведения традиционного образа жизни и осуществления традиционной хозяйственной деятельности коренных малочисленных народов Севера, ведущих традиционный образ жизни на территории заказника, с соблюдением лимитов и сроков, установленных законодательством Российской Федерации и автономного округа;

засорение, захламление, загрязнение территории отходами производства и потребления;

сброс сточных вод в водоемы;

организация массовых мероприятий, туристических стоянок, мест отдыха за пределами специально отведённых мест;

сбор и уничтожение редких и находящихся под угрозой исчезновения объектов животного и растительного мира;

размещение рекламных и информационных щитов, не связанных с функционированием заказника;

3.5.2. На территории заказника разрешается:

проведение биотехнических мероприятий;

проведение мероприятий по охране, защите и воспроизводству лесов;

проведение выборочных рубок лесных насаждений в целях обеспечения функционирования заказника (в том числе проведения биотехнических работ) и жизнедеятельности проживающих в его пределах граждан;

научно-исследовательская деятельность;

эколого-просветительская, рекреационная и эколого-туристическая деятельность, организация и устройство экскурсионных экологических маршрутов, экологических троп, согласованных с Учреждением;

ведение работ по комплексному экологическому мониторингу;

создание объектов эколого-просветительского назначения;

проведение учебно-познавательных экскурсий;

съемка видеофильмов и фотографирование с целью выпуска слайдов, буклетов, роликов в просветительских целях;

охота в целях осуществления научно-исследовательской, образовательной деятельности, акклиматизации, переселения и гибридизации охотничьих ресурсов, охота в целях обеспечения ведения традиционного образа жизни и осуществления традиционной хозяйственной деятельности коренных малочисленных народов Севера с соблюдением лимитов и сроков, установленных законодательством Российской Федерации и автономного округа, охота в целях регулирования численности охотничьих ресурсов при условии согласования с Учреждением;

любительское и спортивное рыболовство (удочкой и спиннингом) в специально отведенных местах, рыболовство в целях обеспечения ведения традиционного образа жизни и осуществления традиционной хозяйственной деятельности коренных малочисленных народов Севера, ведущих традиционный образ жизни на территории заказника, с соблюдением лимитов и сроков, установленных законодательством Российской Федерации и автономного округа;

сбор и заготовка гражданами для собственных нужд дикорастущих плодов, ягод, орехов, грибов, других пригодных для употребления в пищу лесных ресурсов и лекарственных растений в установленных Учреждением местах;

сбор хвороста для организации и разведения костров в специально установленных местах под стационарные костровища;

сбор дикорастущих плодов, ягод, орехов, грибов, других пригодных для употребления в пищу лесных ресурсов и лекарственных растений в установленных Учреждением местах;

отлов бродячих собак специализированными организациями, имеющими разрешение на данный вид работ.

3.6. Специальные режимные ограничения устанавливаются в периоды миграции лося (весенний, осенний периоды), когда помимо соблюдения общих режимных требований, если они не связаны с ликвидацией чрезвычайных ситуаций либо других случаев, требующих неотложного вмешательства, запрещается:

нахождение и перемещение механизированных транспортных средств и граждан (без разрешения) вне дорог общего пользования;

посадка летательных аппаратов на территории заказника без согласования с Учреждением (за исключением ликвидации чрезвычайных ситуаций);

размещение ульев и пчел, заготовка древесных соков, заготовка и сбор дикорастущих плодов, грибов, ягод, лекарственных растений и технического сырья, сбор опавшего листа, другие виды пользования лесом.

3.7. На территории заказника допускается традиционный образ хозяйствования коренных малочисленных народов Севера. Традиционное природопользование в границах заказника ведется исторически сложившимися и обеспечивающими неистощительное природопользование способами использования объектов животного и растительного мира, других природных ресурсов, направлено на развитие и поддержание традиционного образа жизни коренных малочисленных народов Севера.

3.8. На территории заказника должны быть обеспечены меры пожарной безопасности в лесах. Разрешенная на территории заказника деятельность осуществляется с соблюдением правил пожарной безопасности в лесах и Положения.

3.9. Охрана, защита и воспроизводство лесов на территории заказника осуществляются на основании лесохозяйственного регламента лесничества, в соответствии с режимом заказника.

3.10. Рубка лесных насаждений в заказнике осуществляется в соответствии с утвержденными в установленном порядке правилами заготовки древесины, правилами санитарной безопасности в лесах, правилами ухода за лесами.

3.11. Использование объектов животного мира в научных целях и объектов животного мира, численность которых подлежит регулированию, определяется в соответствии с законодательством Российской Федерации и автономного округа.

3.12. Разрешенная в заказнике хозяйственная и иная деятельность осуществляется с соблюдением Положения и Требований по предотвращению гибели объектов животного мира при осуществлении производственных процессов, а также при эксплуатации транспортных магистралей, трубопроводов, линий связи и электропередачи, утвержденных постановлением Правительства Российской Федерации от 13 августа 1996 года № 997.

3.13. На сотрудников Учреждения и других, специально уполномоченных органов в области охраны окружающей среды, не распространяются те режимные требования, которые входят в противоречие или ограничивают исполнение ими своих служебных обязанностей.

IV. Охрана заказника

4.1. Охрана объектов животного и растительного мира, лесов, расположенных на территории заказника, осуществляется в соответствии с законодательством Российской Федерации и автономного округа.

4.2. Охрану природных комплексов и объектов, контроль соблюдения режима заказника осуществляют инспекторы Учреждения (далее – инспекторы).

4.3. В вопросах обеспечения охраны заказника инспекторы взаимодействуют со специально уполномоченными государственными органами в области охраны окружающей природной среды и государственного экологического контроля, с правоохранительными органами, а также органами охраны памятников истории и культуры.

Рейды указанные органы на территории заказника проводят совместно с инспекторами.

4.4. Права инспекторов установлены законодательством Российской Федерации и автономного округа.

V. Ответственность за нарушение режима заказника

5.1. Лица, виновные в нарушении режима заказника или иных правил охраны окружающей среды и использования природных ресурсов заказника, несут ответственность, предусмотренную законодательством Российской Федерации и автономного округа.

5.2. Вред, причиненный заказнику, подлежит возмещению в установленном законодательством Российской Федерации и автономного округа порядке.

5.3. Изъятие земельных участков, расположенных в границах заказника, у собственников, владельцев и пользователей в случаях их использования не по целевому назначению, грубого или неоднократного нарушения режима заказника или причинения вреда окружающей среде

осуществляется в установленном законодательством Российской Федерации и автономного округа порядке.

VI. Мероприятия по воспроизводству охотничьих ресурсов

6.1. В целях сохранения и воспроизводства охотничьих ресурсов в заказнике выделяется комплекс биотехнических мероприятий и внутрихозяйственных работ.

6.2. Биотехнические мероприятия осуществляются в соответствии с порядком, установленном законодательством Российской Федерации.

6.3. Регулирование численности объектов животного мира, влияющих на сокращение численности охотничьих ресурсов, определяется в соответствии с требованиями законодательства Российской Федерации.

VII. Научно-исследовательская деятельность

7.1. Научно-исследовательская деятельность в заказнике направлена на разработку и внедрение научных методов сохранения биологического разнообразия, а также оценку и прогноз экологической обстановки.

7.2. Научно-исследовательская деятельность в заказнике имеет прикладной характер, ее результаты являются основанием для принятия Учреждением и исполнительными органами государственной власти автономного округа управленческих решений в отношении функционирования заказника.

7.3. Научно-исследовательская деятельность в заказнике осуществляется методами, не противоречащими режиму заказника:

сотрудниками Учреждения в соответствии с планами научно-исследовательских работ, которые утверждает директор Учреждения;

научно-исследовательскими учреждениями и образовательными организациями высшего образования, реализующими образовательные программы в области охраны окружающей среды (в том числе зарубежными), отдельными специалистами (в том числе иностранными) на основании договоров, заключенных с Учреждением.

VIII. Эколого-просветительская, туристская и рекреационная деятельность

8.1. Эколого-просветительская, туристская и рекреационная деятельность в заказнике направлена на формирование экологического сознания и развитие экологической культуры населения.

8.2. Эколого-просветительская деятельность в заказнике осуществляется по следующим направлениям:

организация тематических и учебно-познавательных маршрутов, экологических троп с объектами экскурсионного показа;

создание информационных центров, биостанций, музейных комплексов, содержащих материалы, характеризующие историю заказника, растительный и животный мир, другие природные объекты, основные факторы антропогенного воздействия и иные сведения природоохранного и краеведческого характера;

составление и издание путеводителей, буклетов, фотоальбомов и других материалов информационно-просветительского характера;

проведение экскурсионной и лекционной работы;

организация регулируемого экологического туризма;

организация практической природоохранной деятельности местного населения, школьников;

организация школьных лесничеств, проведение учебной и производственной практики студентов профессиональных образовательных организаций и образовательных организаций высшего образования, реализующих образовательные программы в области охраны окружающей среды;

обеспечение стажировки специалистов природоохранного профиля;

иные формы и методы пропаганды экологических знаний.

8.3. Предоставление земельных участков заказника гражданам, юридическим лицам в целях организации эколого-просветительской, туристской и рекреационной деятельности осуществляется при условии согласования с Учреждением в соответствии с законодательством Российской Федерации.

IX. Деятельность заказника и организация обслуживания посетителей

9.1. Деятельность заказника направлена на выполнение мероприятий по сохранению природных комплексов и объектов и их восстановление, а также на организацию регулируемого экологического туризма.

9.2. Заказник осуществляет деятельность, не противоречащую его целям и задачам.

9.3. Учреждение разрабатывает и утверждает перспективные и текущие планы деятельности заказника исходя из необходимости обеспечения его собственного развития, природоохранных, рекреационных интересов и потребностей населения, а также имеющихся природных ресурсов.

9.4. Организацию обслуживания посетителей, деятельность по обеспечению регулируемого экологического туризма осуществляют как Учреждение, так и юридические лица, независимо от их организационно-правовой формы, а также граждане, осуществляющие предпринимательскую деятельность без образования юридического лица, по согласованию с Учреждением.

Х. Контроль за деятельностью заказчика

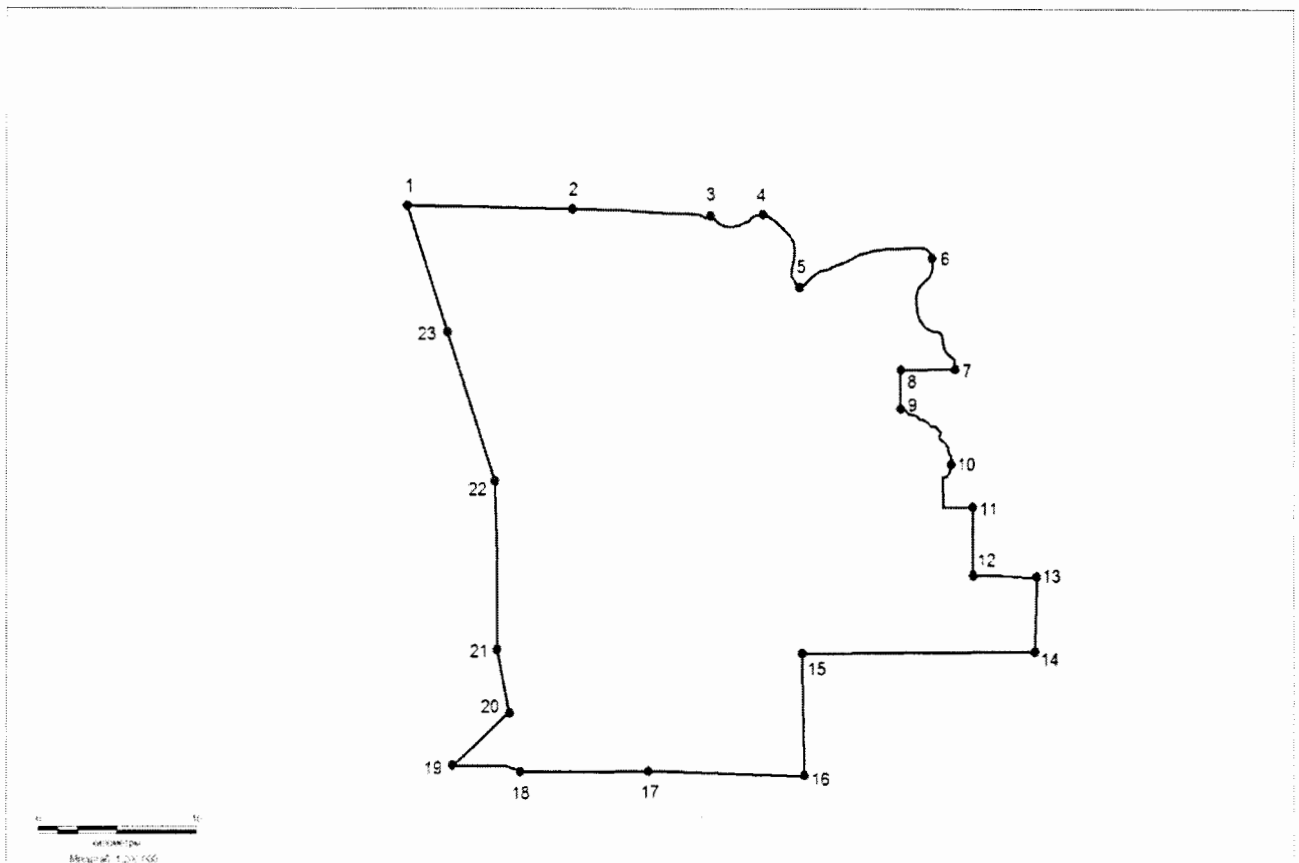
Контроль за деятельностью заказчика осуществляют:
исполнительные органы государственной власти автономного округа, осуществляющие полномочия по организации и функционированию особо охраняемых природных территорий регионального значения;
иные государственные органы и учреждения в пределах их компетенции.

Приложение 1
к Положению о государственном природном
комплексном заказнике регионального значения
«Унторский»

Географические координаты угловых точек границ государственного
природного комплексного заказника регионального значения «Унторский»

№ п/п	Широта	Долгота
1	62° 45' 04"	64° 43' 33"
2	62° 44' 58"	64° 55' 37"
3	62° 44' 46"	65° 05' 41"
4	62° 44' 49"	65° 09' 30"
5	62° 42' 35"	65° 12' 08"
6	62° 43' 28"	65° 21' 49"
7	62° 40' 05"	65° 23' 28"
8	62° 40' 03"	65° 19' 30"
9	62° 38' 53"	65° 19' 30"
10	62° 37' 10"	65° 23' 12"
11	62° 35' 52"	65° 24' 45"
12	62° 33' 45 "	65° 24' 47"
13	62° 33' 43"	65° 29' 25"
14	62° 31' 25"	65° 29' 17"
15	62° 31' 23"	65° 12' 22"
16	62° 27' 37"	65° 12' 30"
17	62° 27' 45"	65° 01' 11"
18	62° 27' 44"	64° 51' 50"
19	62° 27' 56"	64° 406' 52"
20	62° 29' 33"	64° 51' 01"
21	62° 31' 30"	64° 50' 07"
22	62° 36' 41"	64° 49' 58"
23	62° 41' 13"	64° 46' 30"

Схема угловых точек границ государственного природного комплексного заказника регионального значения «Унторский»



Приложение 2
к Положению о государственном природном
комплексном заказнике регионального значения
«Унторский»

Обзорная схема расположения
государственного природного комплексного заказника регионального
значения «Унторский»

