ПРАВИТЕЛЬСТВО
ХАНТЫ-МАНСИЙСКОГО АВТОНОМНОГО ОКРУГА - ЮГРЫ

ПОСТАНОВЛЕНИЕ

от 11 марта 2016 года № 67-п

Ханты-Мансийск

Об утверждении документации по планировке территории для размещения линейных объектов регионального значения Ханты-Мансийского автономного округа – Югры и внесении изменений в некоторые постановления Правительства Ханты-Мансийского автономного округа – Югры

В соответствии с Градостроительным кодексом Российской Федерации, Законом Ханты-Мансийского автономного округа – Югры от 18 апреля 2007 года № 39-оз «О градостроительной деятельности на территории Ханты-Мансийского автономного округа – Югры» Правительство Ханты-Мансийского автономного округа – Югры **п о с т а н о в л я е т:**

1. Утвердить основные части проектов планировки территории и проектов межевания территории для размещения линейных объектов регионального значения Ханты-Мансийского автономного округа – Югры:

«Обустройство Западно – Усть – Балыкского месторождения нефти. Куст скважин № 11» (приложения 1-4);

«Обустройство кустов скважин № 82, 83 Петелинского месторождения» (приложения 5-8);

«Реконструкция трубопроводов Тальникового месторождения» (приложения 9-11);

«Газопровод «Аган-НВ ГПК». Участок ПК0-ПК48+50» (приложения 12-14);

«Обустройство кустов № 7, 8 и разведочной скважины № 10701Р Западно-Новомостовского месторождения» (приложения 15-18);

«Реконструкция трубопроводов Мортымья-Тетеревского месторождения» (приложения 19-21);

«Обустройство кустовой площадки № 3 Сороминского месторождения» (приложения 22-25);

«Обустройство Северо-Хохряковского месторождения. Кустовые площадки № 126, 130, 131, 132» (приложения 26-28);

«Обустройство кустовой площадки № 88 Ершового месторождения» (приложения 29-31);

«Обустройство куста № 22а Варьеганского месторождения (приложения 32-34);

«Трубопроводы Мамонтовского месторождения строительства 2016 г., вторая очередь» (приложения 35-37);

«Трубопроводы Майского региона строительства 2016-2017 г.г., первая очередь» (приложения 38-41);

«Трубопроводы Майского региона строительства 2016-2017 г.г., вторая очередь» (приложения 42-45);

«Обустройство куста скважин № 67 Фаинского месторождения» (приложения 46-49).

2. Внести в постановление Правительства Ханты-Мансийского автономного округа – Югры от 11 декабря 2015 года № 450-п «Об утверждении документации по планировке территории для размещения линейных объектов регионального значения Ханты-Мансийского автономного округа – Югры» следующие изменения:

2.1. Приложения 91-92 изложить в следующей редакции:

«Приложение 91
к постановлению Правительства
Ханты-Мансийского
автономного округа – Югры
от 11 декабря 2015 года № 450-п

Проект межевания территории для размещения линейного объекта регионального значения Ханты-Мансийского автономного округа – Югры «Нефтегазосборные трубопроводы Майского региона строительства 2015 г.»
Землепользователь: ОАО "НК "Роснефть"

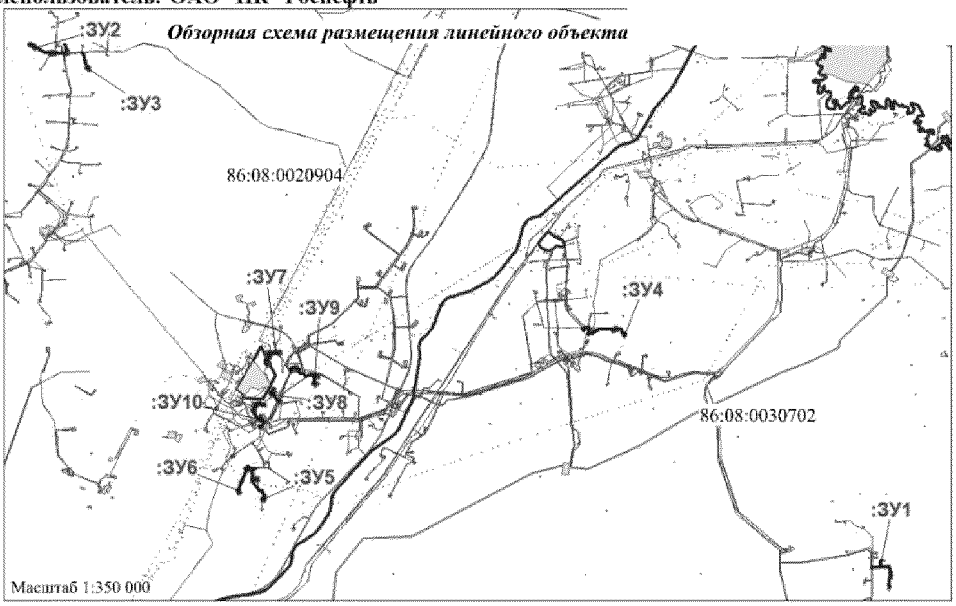

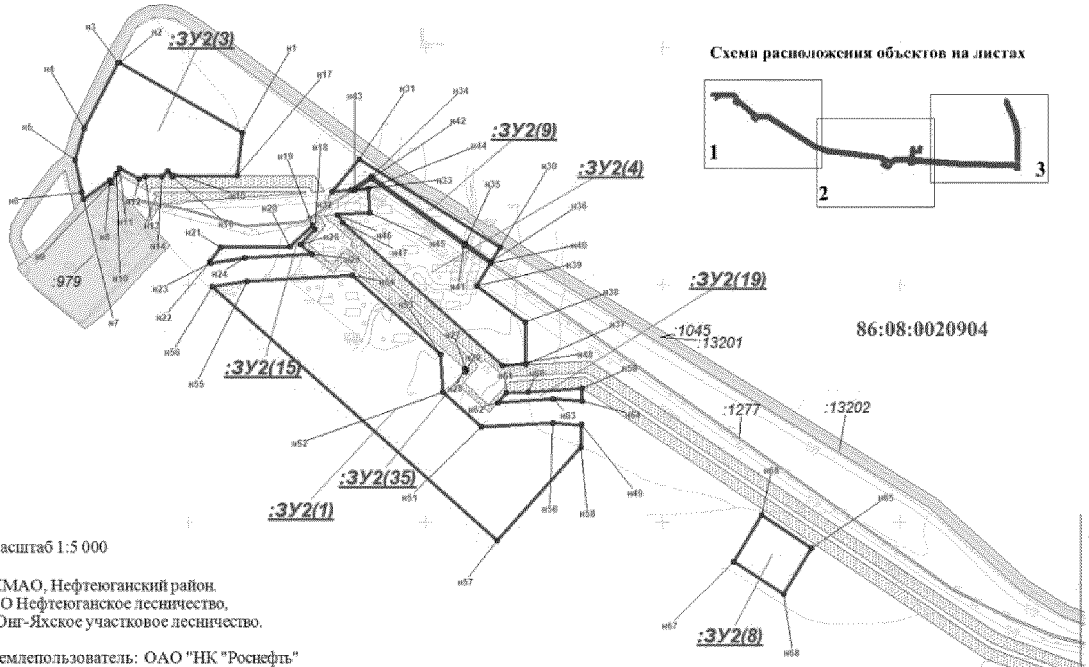

Схема расположения объектов на листах

Масштаб 1:5 000

ХМАО, Нефтеюганский район.
ТО Нефтеюганское лесничество,
Юнг-Яхское участковое лесничество.

Землепользователь: ОАО "НК "Роснефть"

Общая площадь земельных участков краткосрочной аренды – 59.6515 га,
в том числе:
:ЗУ1 - 3.0424 га, :ЗУ6 - 4.8309 га,
:ЗУ2 - 9.5520 га, :ЗУ7 - 8.3747 га,
:ЗУ3 - 2.6126 га, :ЗУ8 - 3.6771 га,
:ЗУ4 - 5.5355 га, :ЗУ9 - 7.4461 га,
:ЗУ5 - 5.8694 га, :ЗУ10 - 8.4710 га,
86:08:0020904:425 - 0,1201 га,
:687:ЗУ21 - 0,1022 га,
:687:ЗУ22 - 0,0175 га.

УСЛОВНЫЕ ОБОЗНАЧЕНИЯ

	граница земельного участка
:ЗУ1(1)	номер проектируемого земельного участка (номер контура), образуемого из земель государственной или муниципальной собственности
:0687:ЗУ21(1)	номер проектируемой части земельного участка (номер контура), образуемой в границах земельного участка согласно сведениям ГКН
86:08:0020904	номер кадастрового квартала
:13202	номер земельного участка согласно сведений ГКН
н1	точка поворота границы зоны планируемого размещения объекта капитального строительства
	земельные участки, стоящие на кадастровом учёте
	земельные участки, для размещения линейного объекта регионального значения "Нефтесборные трубопроводы майского региона строительства 2015г." согласно договора аренды №0137/15-06-ДА от 26.05.2015г.

Линия совмещения с листом 2

Кадастровые работы по образованию 86:08:0020904:687:ЗУ21, 86:08:0020904:687:ЗУ22, 86:08:0020904:687:ЗУ23, 86:08:0020904:687:ЗУ24 будет путем раздела с сохранением исходного в измененных границах.

Проект межевания территории для размещения линейного объекта регионального значения Ханты-Мансийского автономного округа – Югры «Нефтегазосборные трубопроводы Майского региона строительства 2015 г.»
Землепользователь: ОАО "НК "Роснефть"

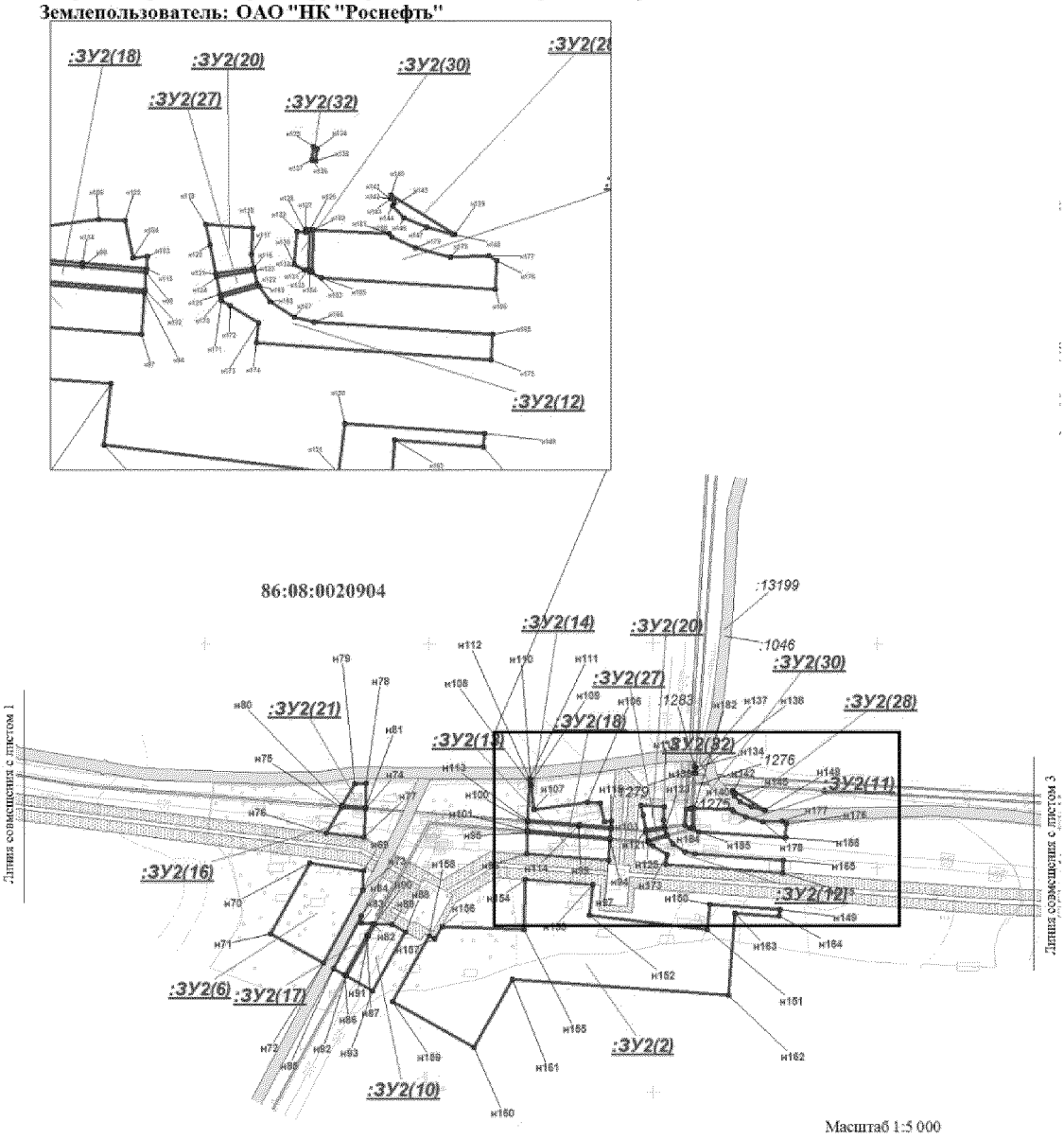

Проект межевания территории для размещения линейного объекта регионального значения Ханты-Мансийского автономного округа – Югры «Нефтегазосборные трубопроводы Майского региона строительства 2015 г.»
Землепользователь: ОАО "НК "Роснефть"

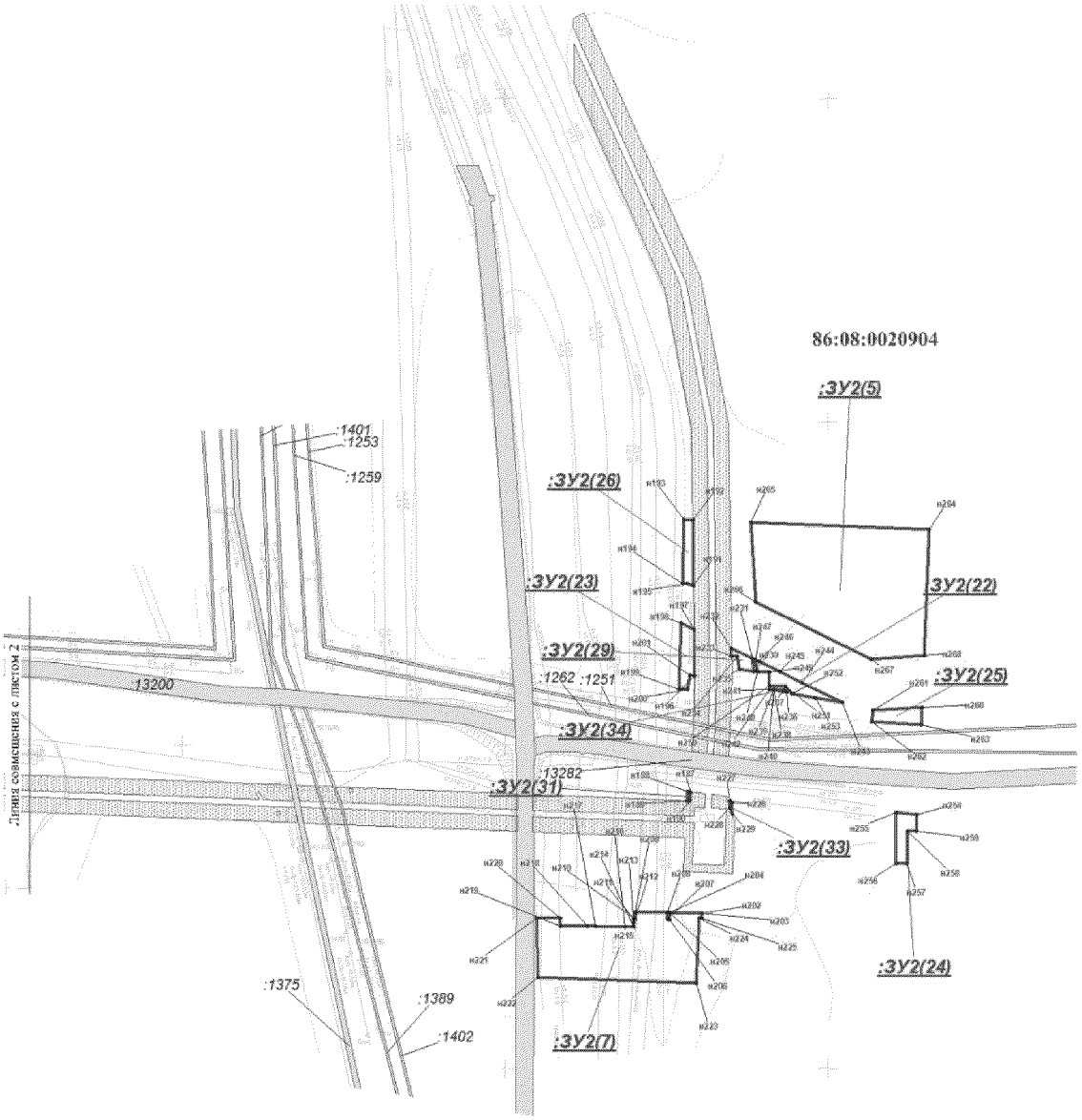

Проект межевания территории для размещения линейного объекта регионального значения Ханты-Мансийского автономного округа – Югры «Нефтегазосборные трубопроводы Майского региона строительства 2015 г.»
Землепользователь: ОАО "НК "Роснефть"

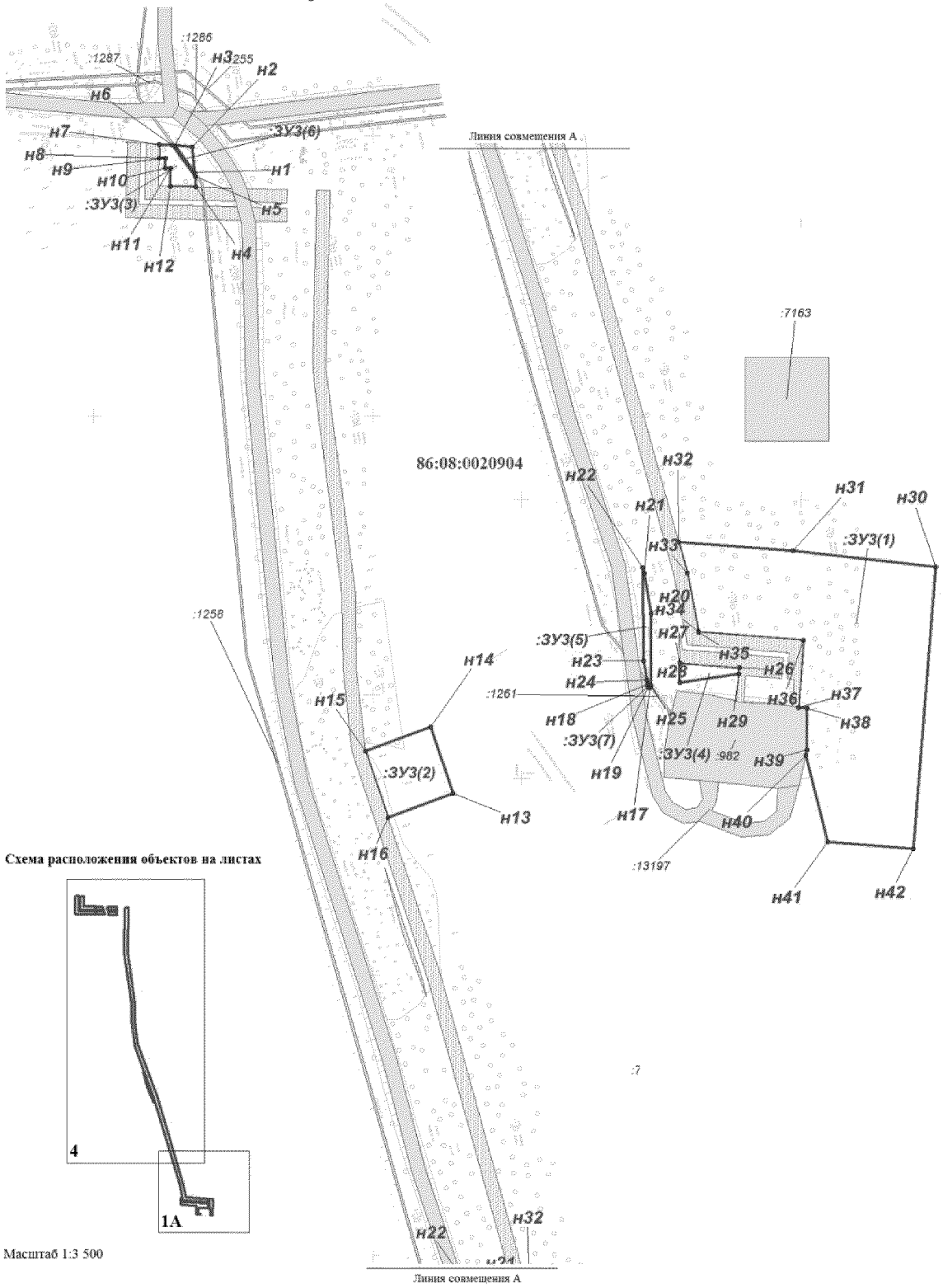

Схема расположения объектов на листах

Масштаб 1:3 500

Проект межевания территории для размещения линейного объекта регионального значения Ханты-Мансийского автономного округа – Югры «Нефтегазосборные трубопроводы Майского региона строительства 2015 г.»
Землепользователь: ОАО "НК "Роснефть"

Схема расположения объектов на листах

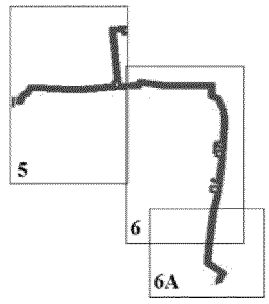

Масштаб 1:3 500

Проект межевания территории для размещения линейного объекта регионального значения Ханты-Мансийского автономного округа – Югры «Нефтегазосборные трубопроводы Майского региона строительства 2015 г.»
Землепользователь: ОАО "НК "Роснефть"

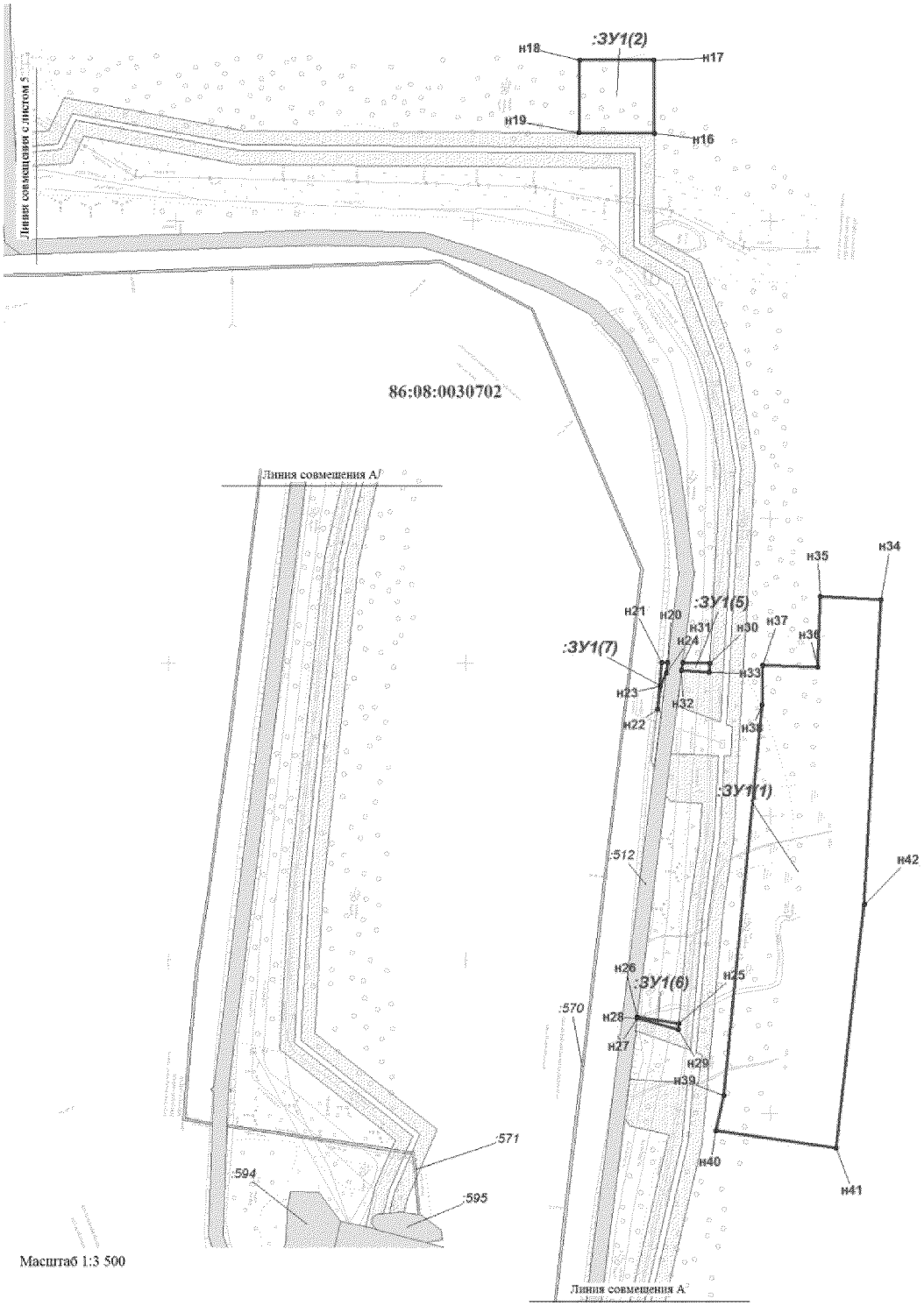

Масштаб 1:3 500

Проект межевания территории для размещения линейного объекта регионального значения Ханты-Мансийского автономного округа – Югры «Нефтегазосборные трубопроводы Майского региона строительства 2015 г.»
Землепользователь: ОАО "НК "Роснефть"

Схема расположения объектов на листах

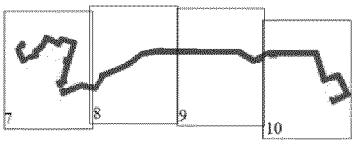

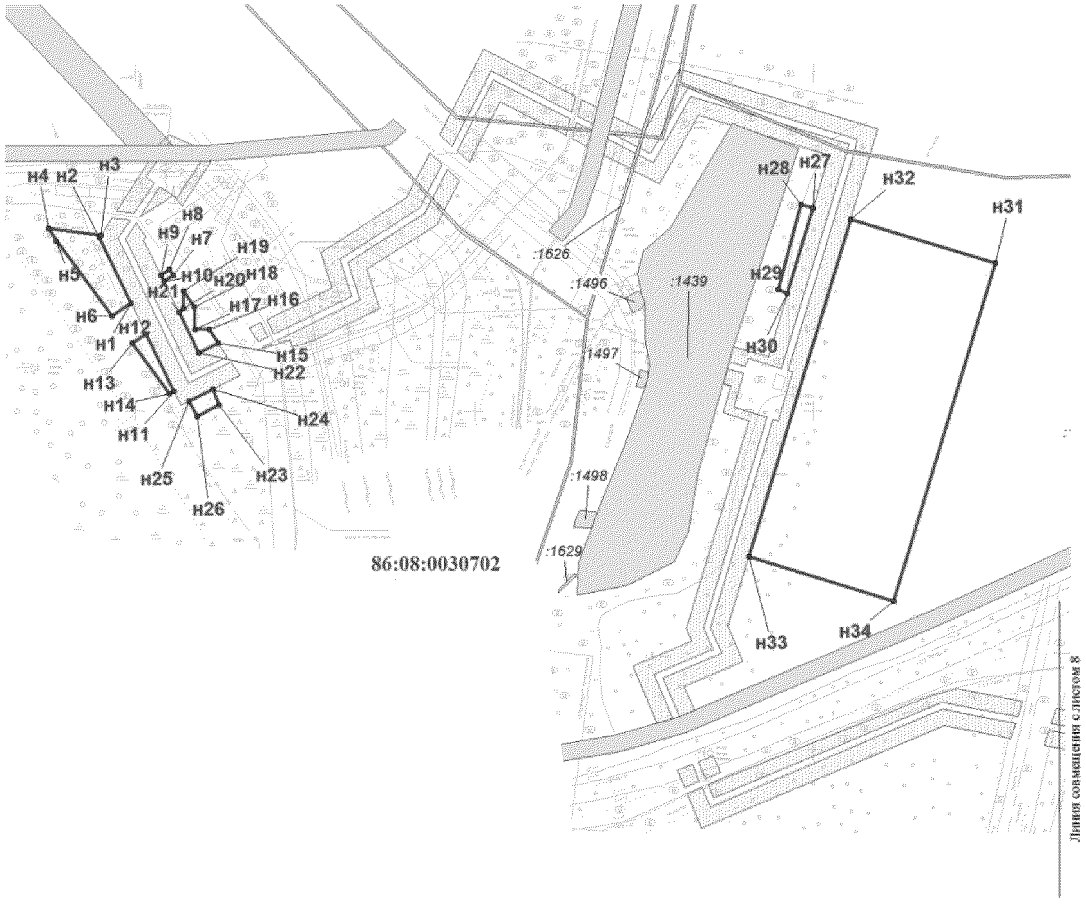

Масштаб 1:3 500

Проект межевания территории для размещения линейного объекта регионального значения Ханты-Мансийского автономного округа – Югры «Нефтегазосборные трубопроводы Майского региона строительства 2015 г.»
Землепользователь: ОАО "НК "Роснефть"

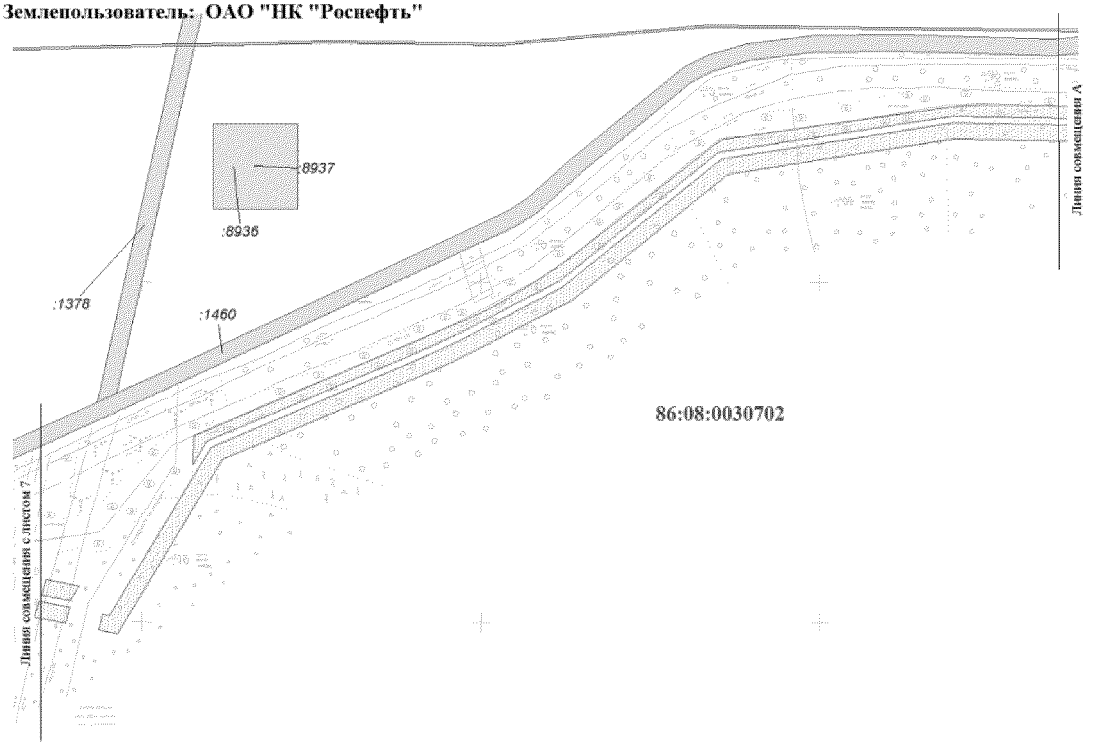

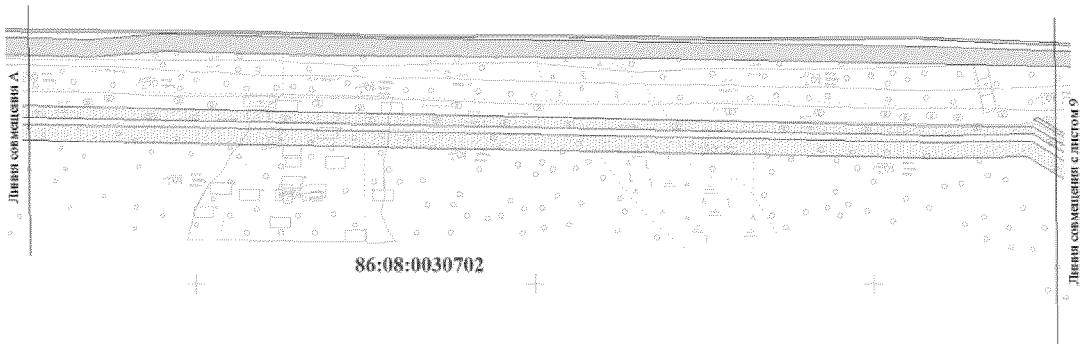

Масштаб 1:3 500

Проект межевания территории для размещения линейного объекта регионального значения Ханты-Мансийского автономного округа – Югры «Нефтегазосборные трубопроводы Майского региона строительства 2015 г.»
Землепользователь: ОАО "НК "Роснефть"

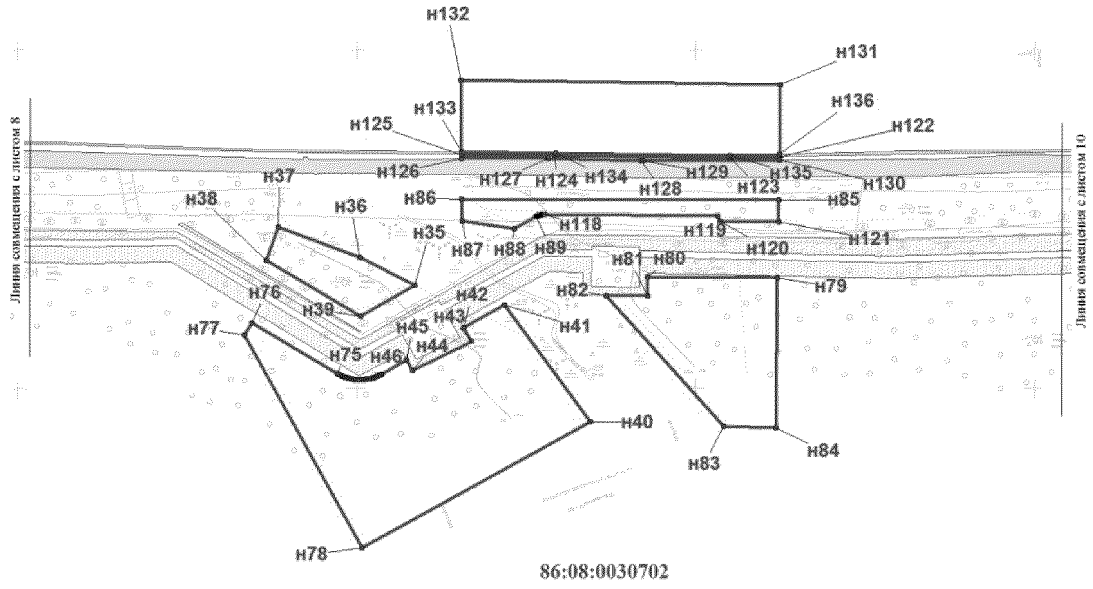

Масштаб 1:3 500

Проект межевания территории для размещения линейного объекта регионального значения Ханты-Мансийского автономного округа – Югры «Нефтегазосборные трубопроводы Майского региона строительства 2015 г.»
Землепользователь: ОАО "НК "Роснефть"

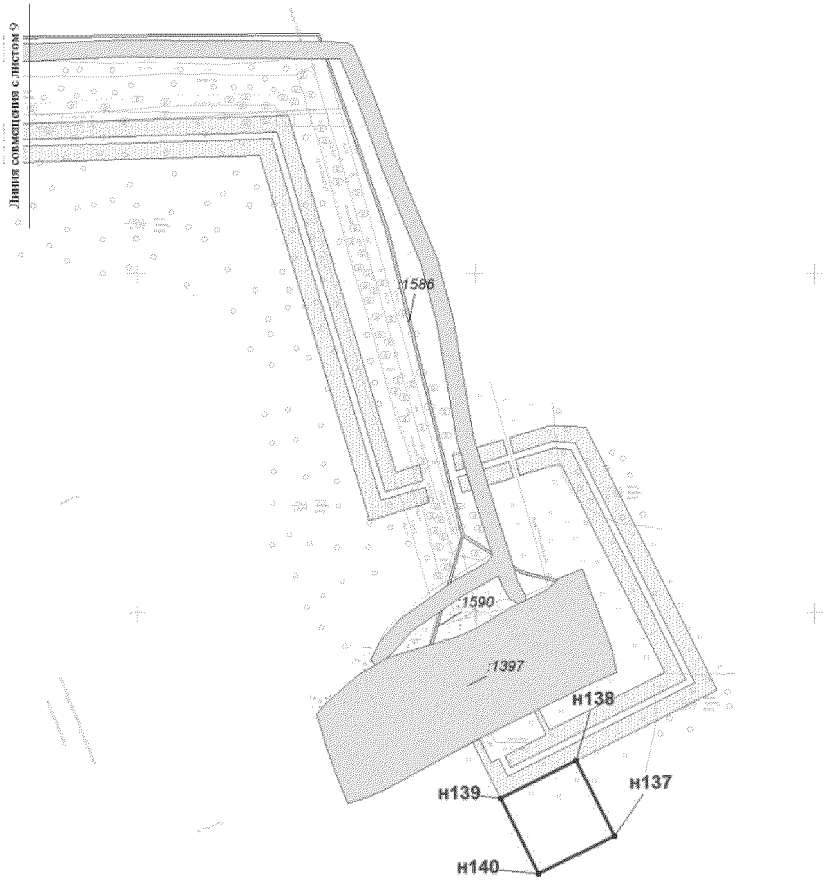

Масштаб 1:3 500

Проект межевания территории для размещения линейного объекта регионального значения Ханты-Мансийского автономного округа – Югры «Нефтегазосборные трубопроводы Майского региона строительства 2015 г.»
Землепользователь: ОАО "НК "Роснефть"

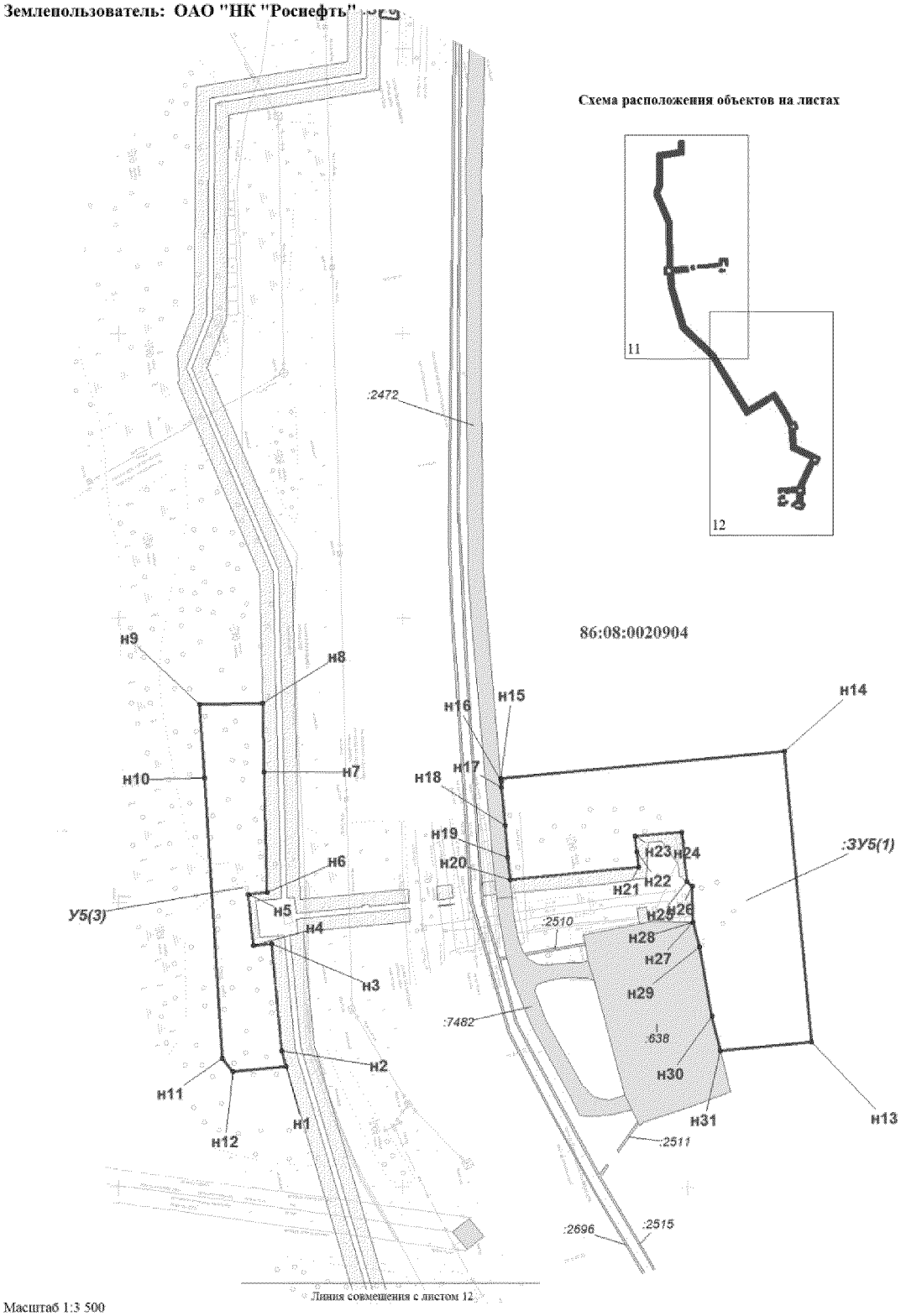

Масштаб 1:3 500

Проект межевания территории для размещения линейного объекта регионального значения Ханты-Мансийского автономного округа – Югры «Нефтегазосборные трубопроводы Майского региона строительства 2015 г.»
Землепользователь: ОАО "НК "Роснефть"

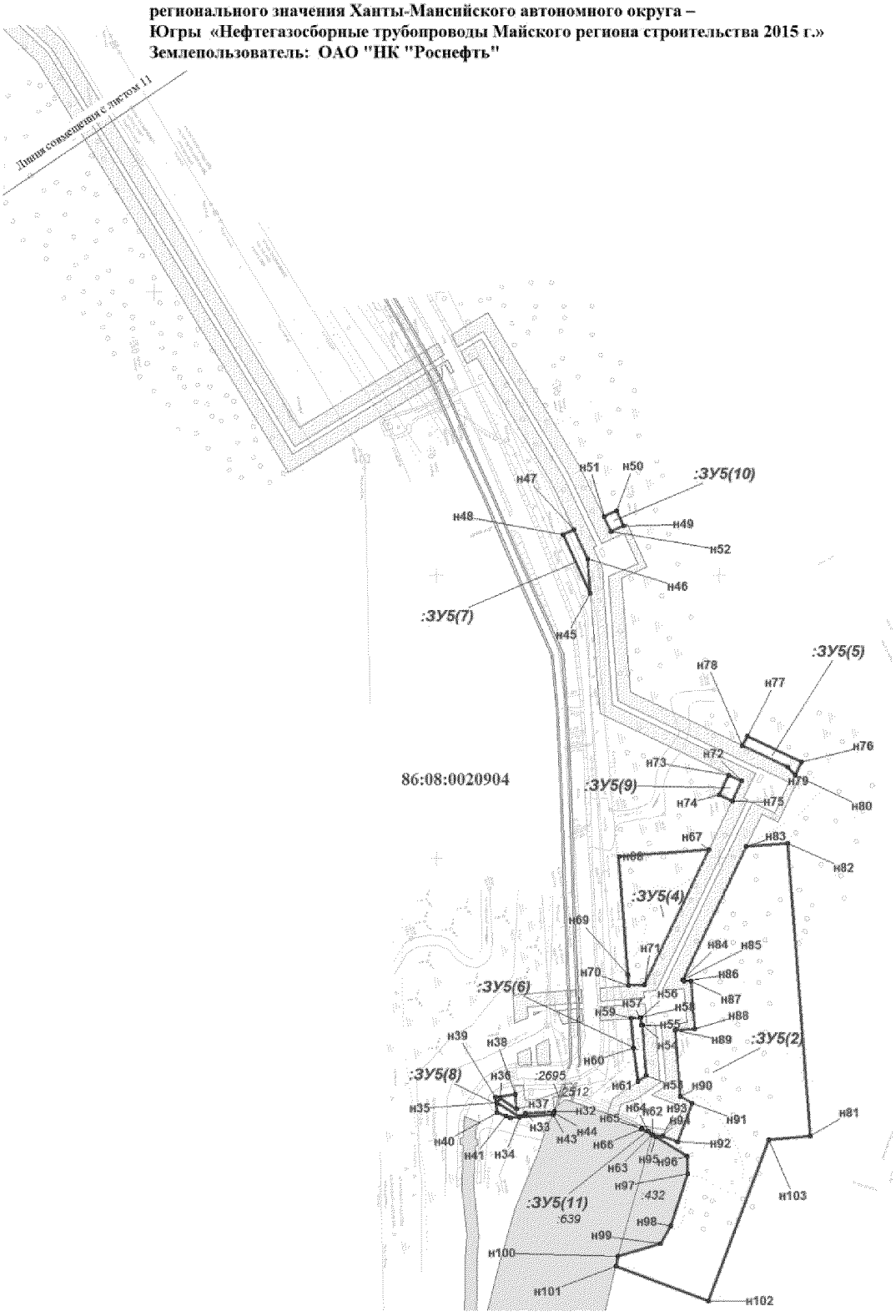

Масштаб 1:3 500

Проект межевания территории для размещения линейного объекта регионального значения Ханты-Мансийского автономного округа – Югры «Нефтегазосборные трубопроводы Майского региона строительства 2015 г.»
Землепользователь: ОАО "НК "Роснефть"

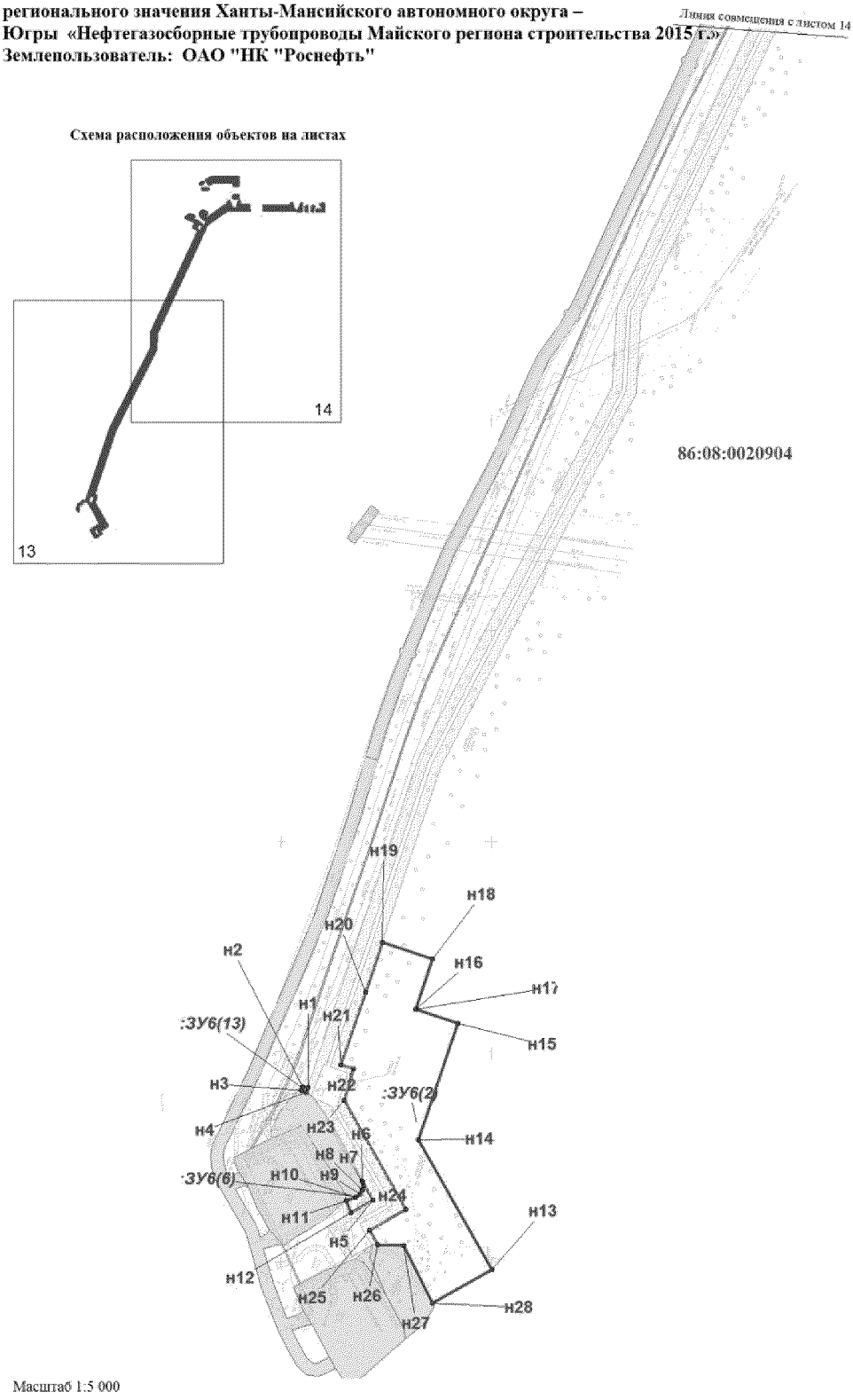

Масштаб 1:5 000

Проект межевания территории для размещения линейного объекта регионального значения Ханты-Мансийского автономного округа – Югры «Нефтегазосборные трубопроводы Майского региона строительства 2015 г.»
Землепользователь: ОАО "НК "Роснефть"

86:08:0020904

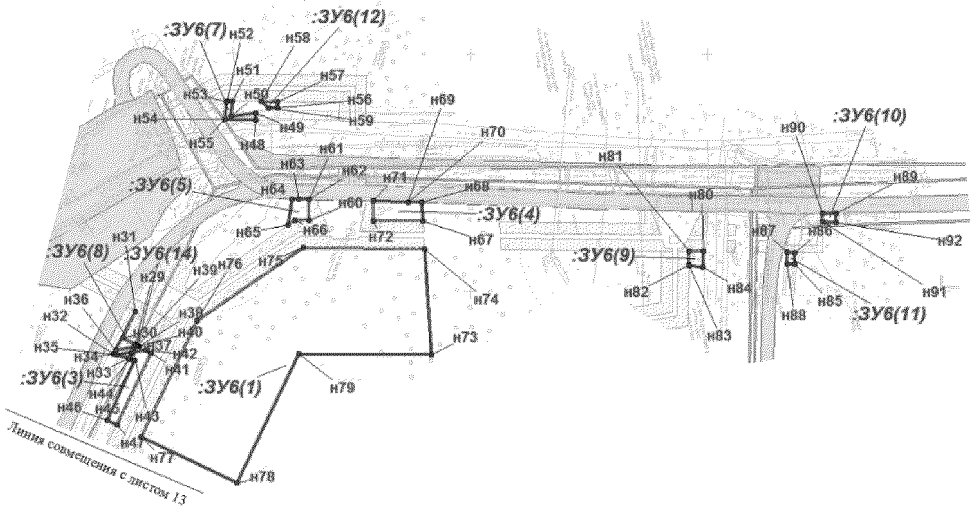

Масштаб 1:5 000

Проект межевания территории для размещения линейного объекта регионального значения Ханты-Мансийского автономного округа – Югры «Нефтегазосборные трубопроводы Майского региона строительства 2015 г.»
Землепользователь: ОАО "НК "Роснефть"

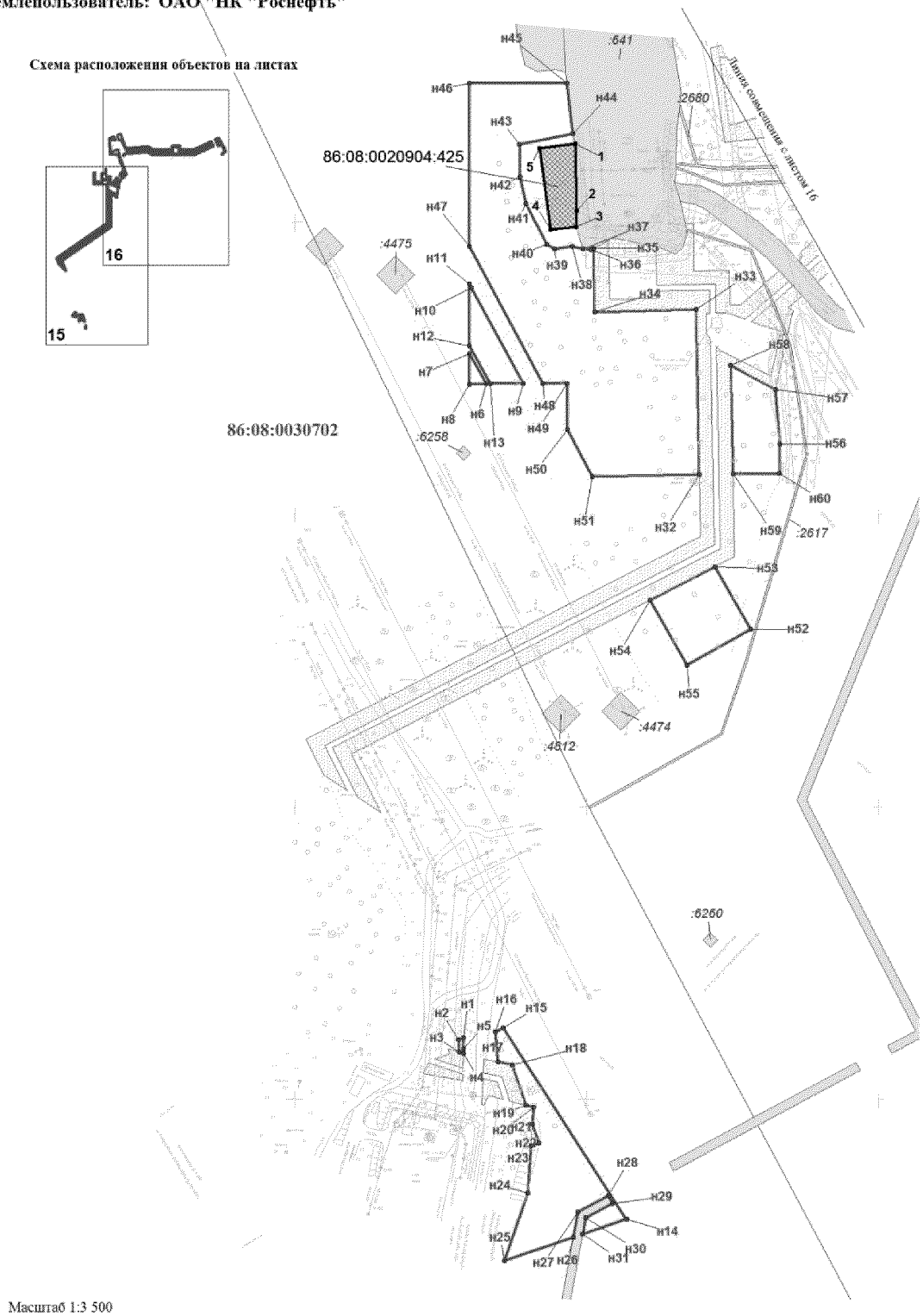

Масштаб 1:3 500

Проект межевания территории для размещения линейного объекта регионального значения Ханты-Мансийского автономного округа – Югры «Нефтегазосборные трубопроводы Майского региона строительства 2015 г.»
Землепользователь: ОАО "НК "Роснефть"

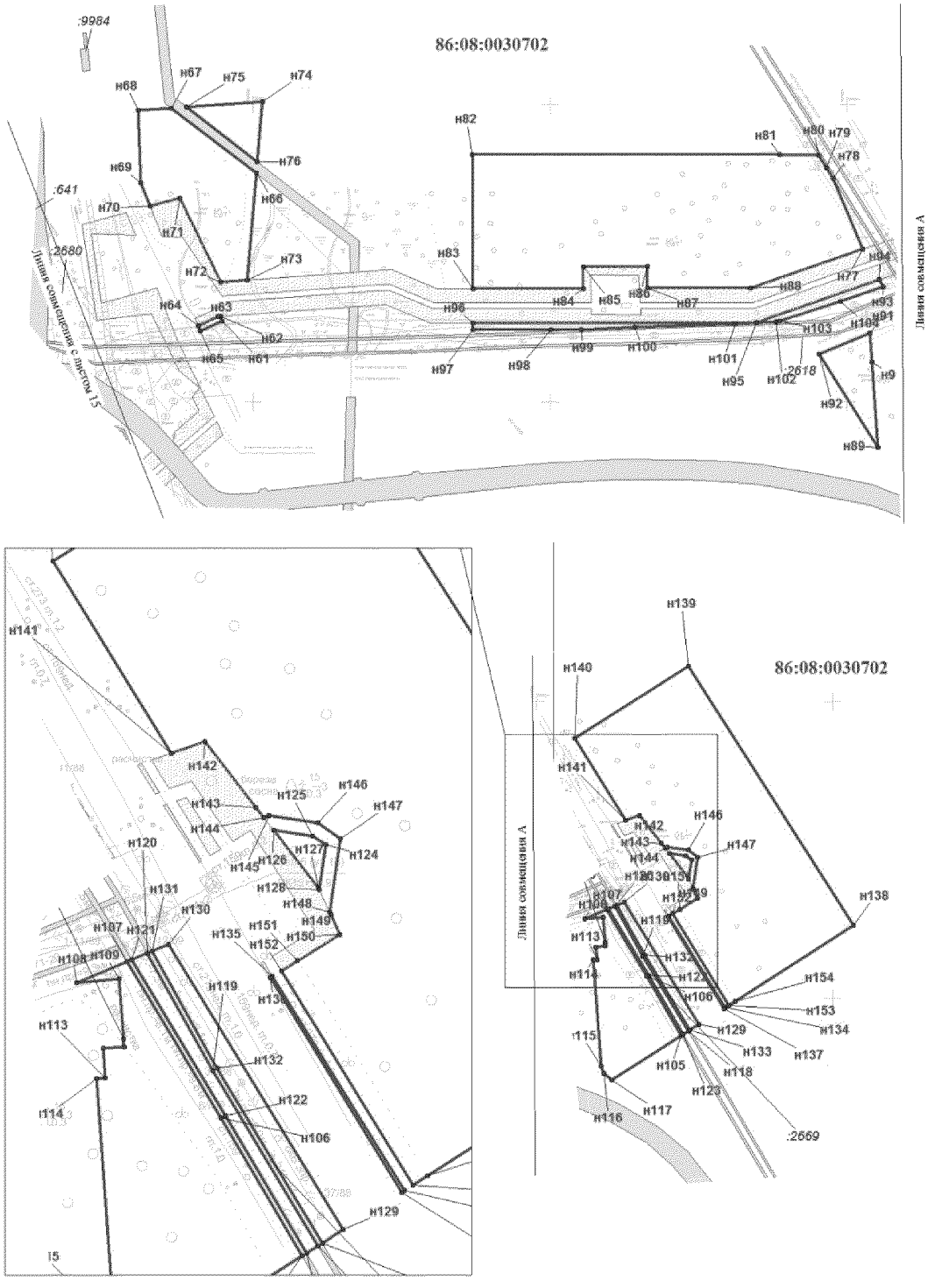

Проект межевания территории для размещения линейного объекта регионального значения Ханты-Мансийского автономного округа – Югры «Нефтегазосборные трубопроводы Майского региона строительства 2015 г.»
Землепользователь: ОАО "НК "Роснефть"

Схема расположения объектов на листах

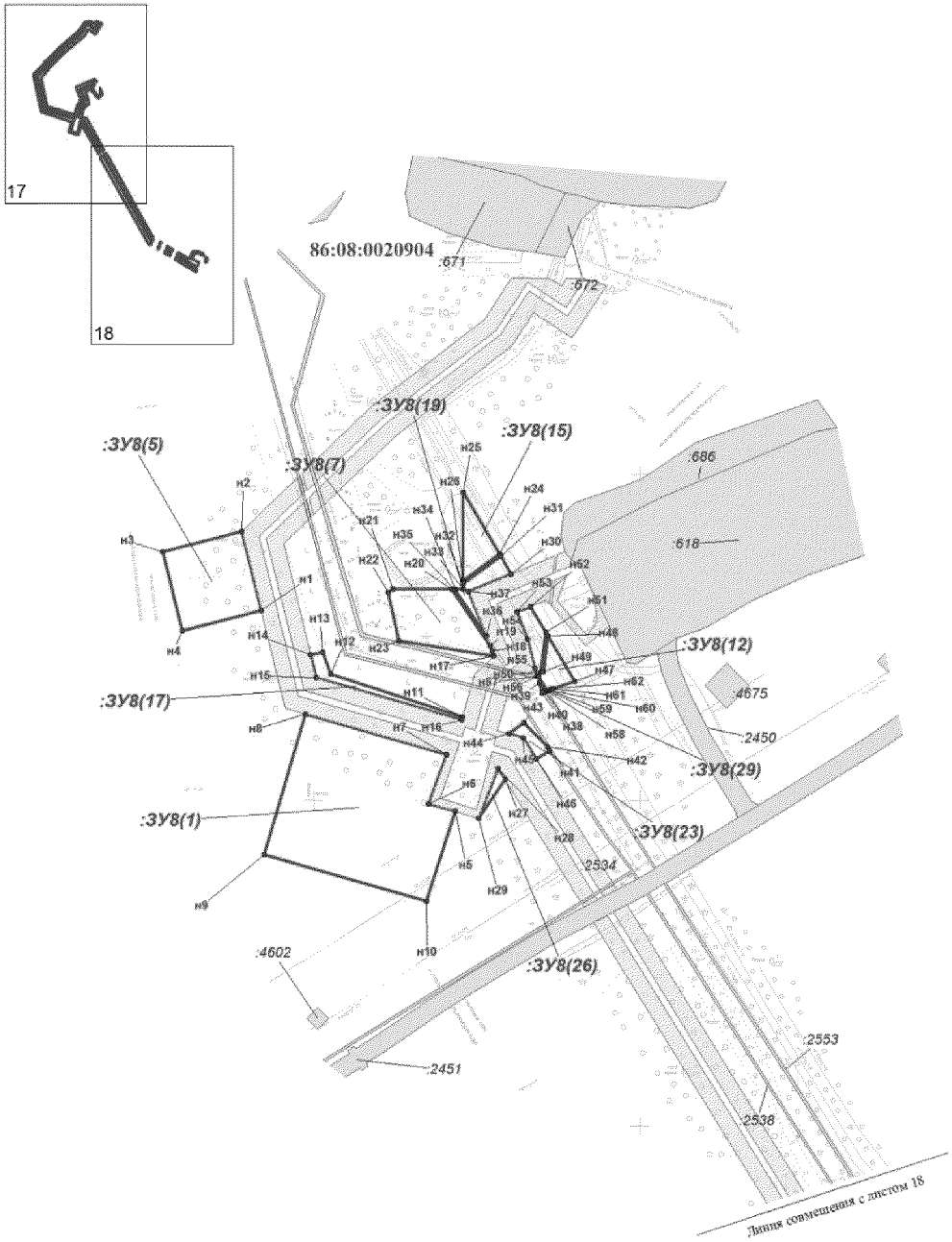

Масштаб 1:3 500

Проект межевания территории для размещения линейного объекта регионального значения Ханты-Мансийского автономного округа – Югры «Нефтегазосборные трубопроводы Майского региона строительства 2015 г.»
Землепользователь: ОАО "НК "Роснефть"

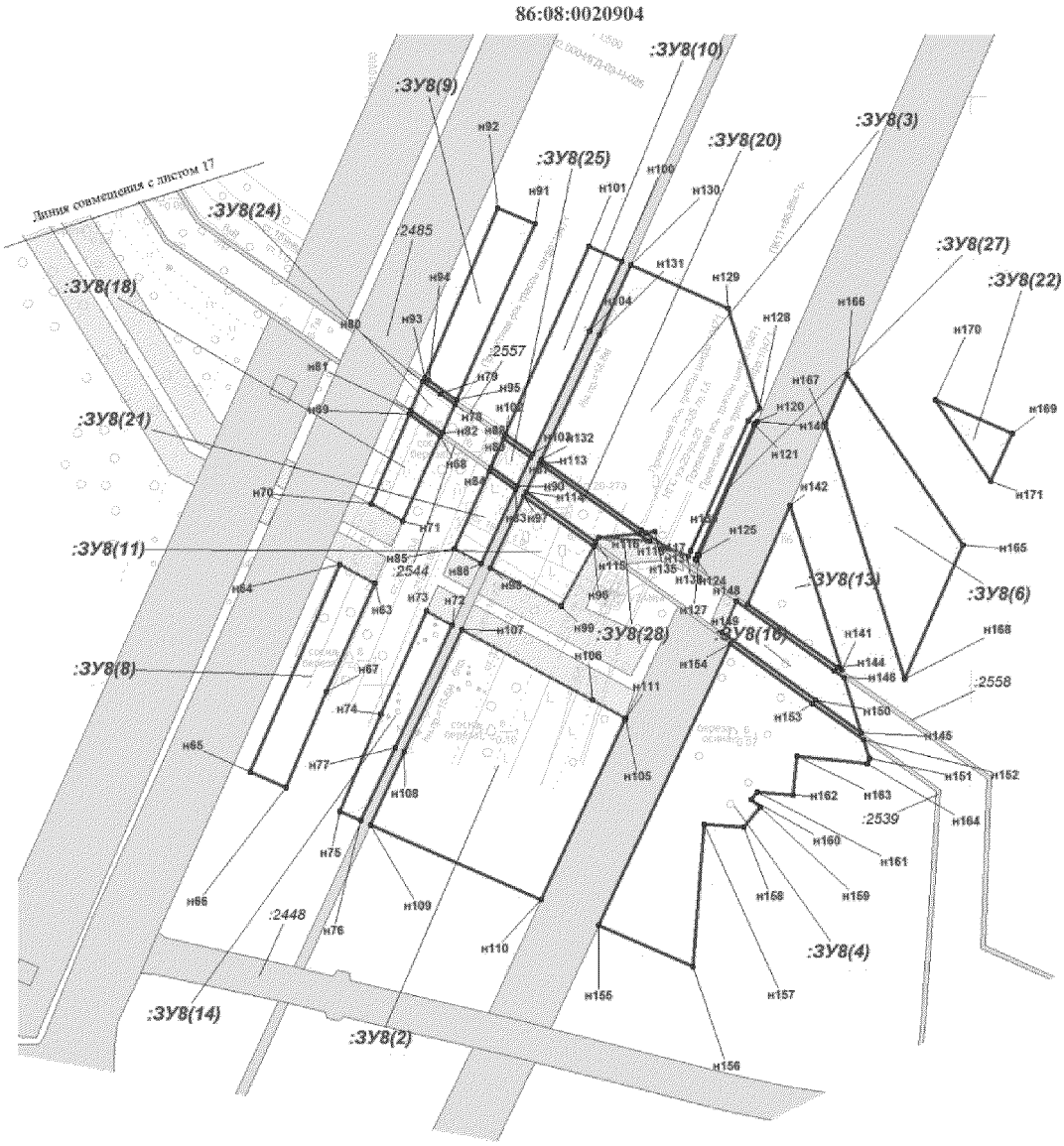

Масштаб 1:2 000

Проект межевания территории для размещения линейного объекта регионального значения Ханты-Мансийского автономного округа – Югры «Нефтегазосборные трубопроводы Майского региона строительства 2015 г.»
Землепользователь: ОАО "НК "Роснефть"

Схема расположения объектов на листах

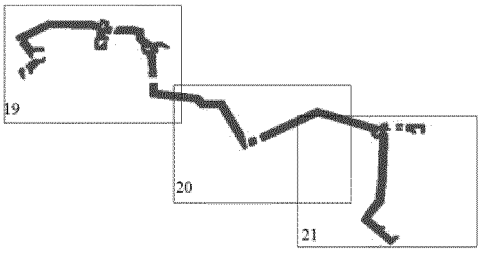

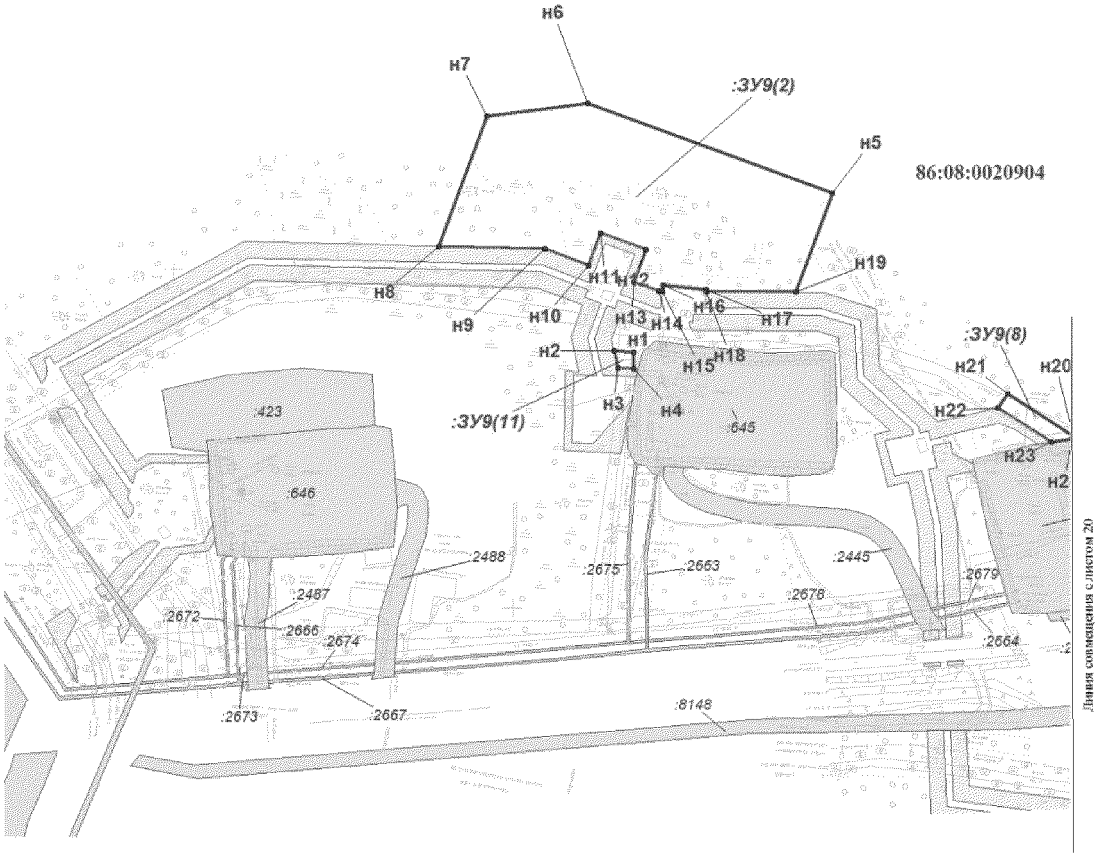

Масштаб 1:3 500

Проект межевания территории для размещения линейного объекта регионального значения Ханты-Мансийского автономного округа – Югры «Нефтегазосборные трубопроводы Майского региона строительства 2015 г.»
Землепользователь: ОАО "НК "Роснефть"



Масштаб 1:3 500

Проект межевания территории для размещения линейного объекта регионального значения Ханты-Мансийского автономного округа – Югры «Нефтегазосборные трубопроводы Майского региона строительства 2015 г.»
Землепользователь: ОАО "НК "Роснефть"

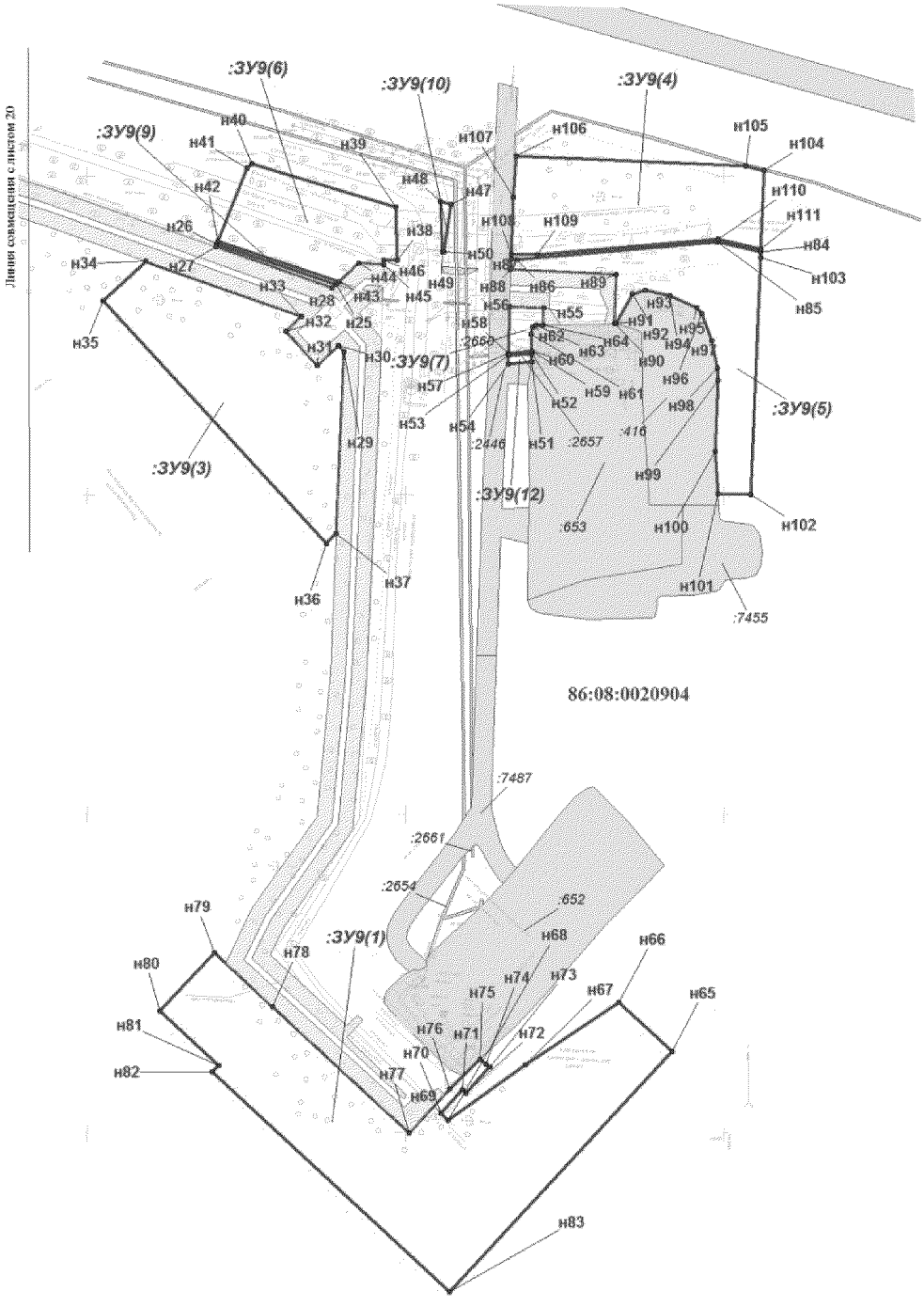

Масштаб 1:3 500

Проект межевания территории для размещения линейного объекта регионального значения Ханты-Мансийского автономного округа – Югры «Нефтегазосборные трубопроводы Майского региона строительства 2015 г.»
Землепользователь: ОАО "НК "Роснефть"

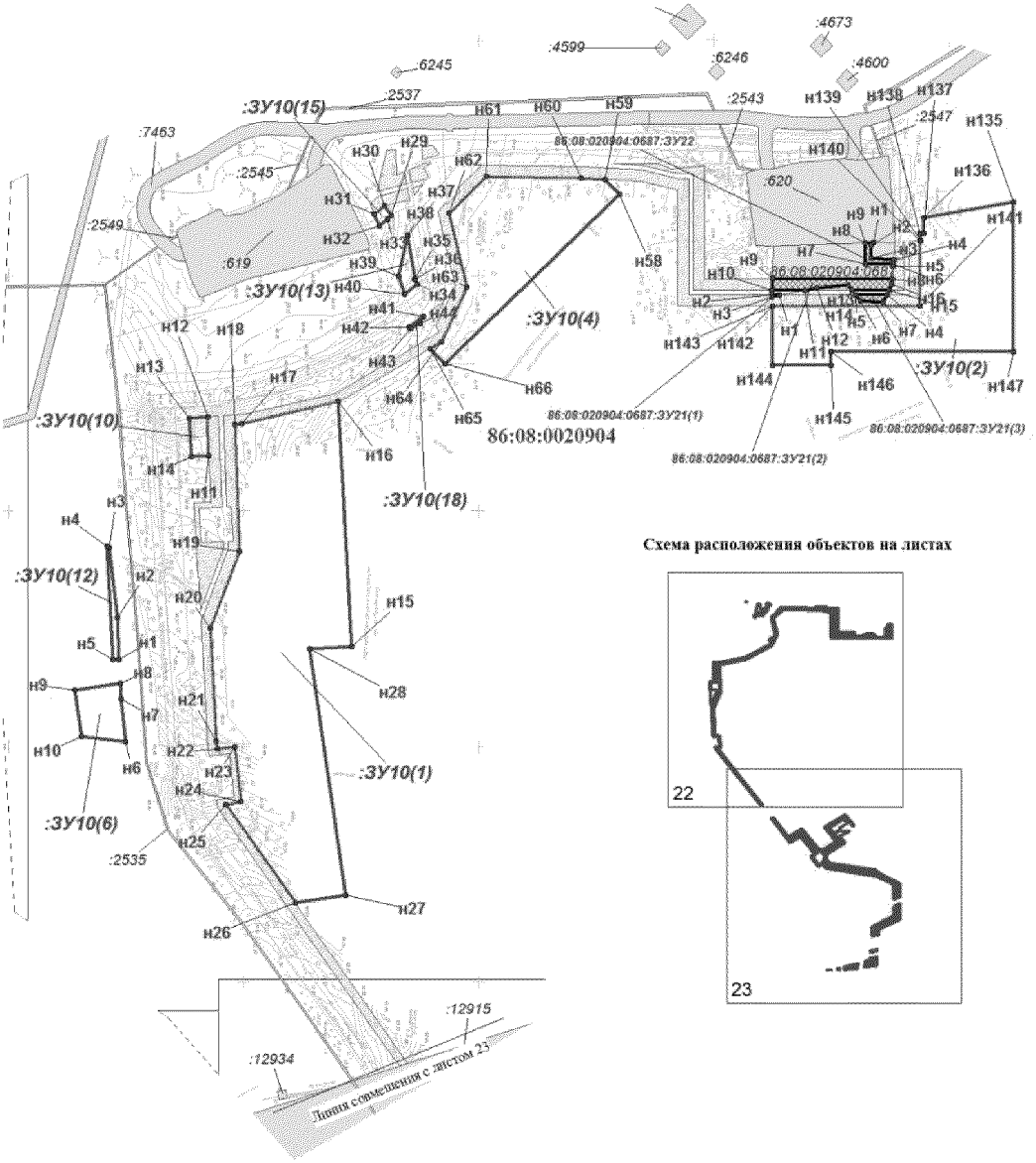

Масштаб 1:5 000

Проект межевания территории для размещения линейного объекта регионального значения Ханты-Мансийского автономного округа – Югры «Нефтегазосборные трубопроводы Майского региона строительства 2015 г.»
Землепользователь: ОАО "НК "Роснефть"

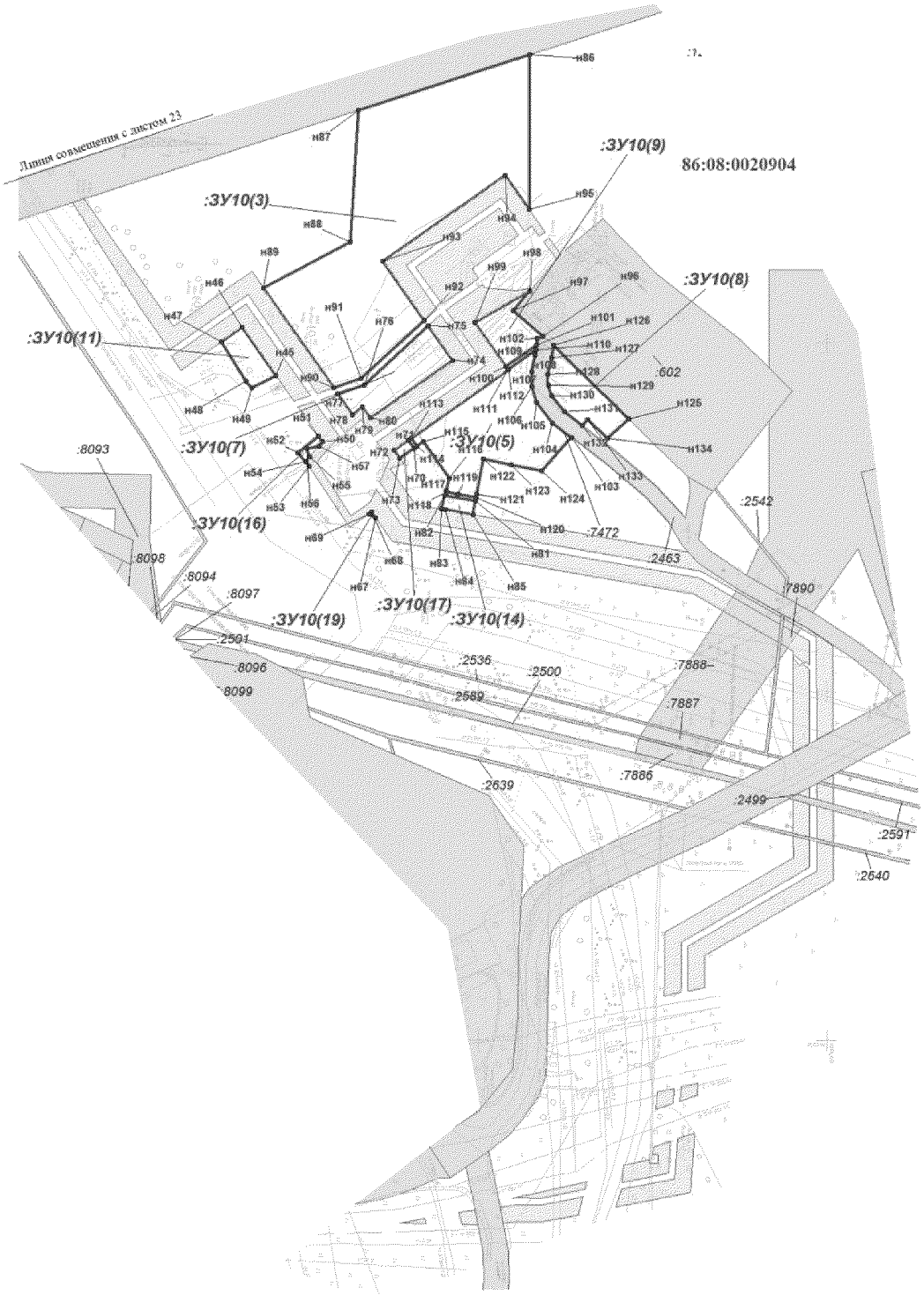

Масштаб 1:3 000

Проект межевания территории для размещения линейного объекта регионального значения Ханты-Мансийского автономного округа – Югры «Нефтегазосборные трубопроводы Майского региона строительства 2015 г.»
Землепользователь: ОАО "НК "Роснефть"

Обзорная схема размещения линейного объекта.

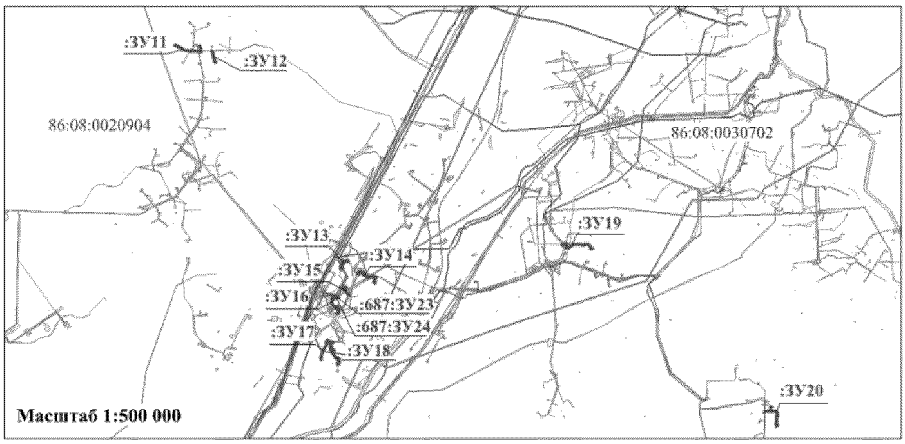

Схема размещения листов

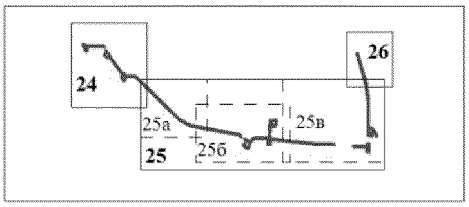

ХМАО, Нефтеюганский район.
ТО Нефтеюганское лесничество,
Юнг-Яхское участковое лесничество;

Землепользователь: ОАО "НК "Роснефть"

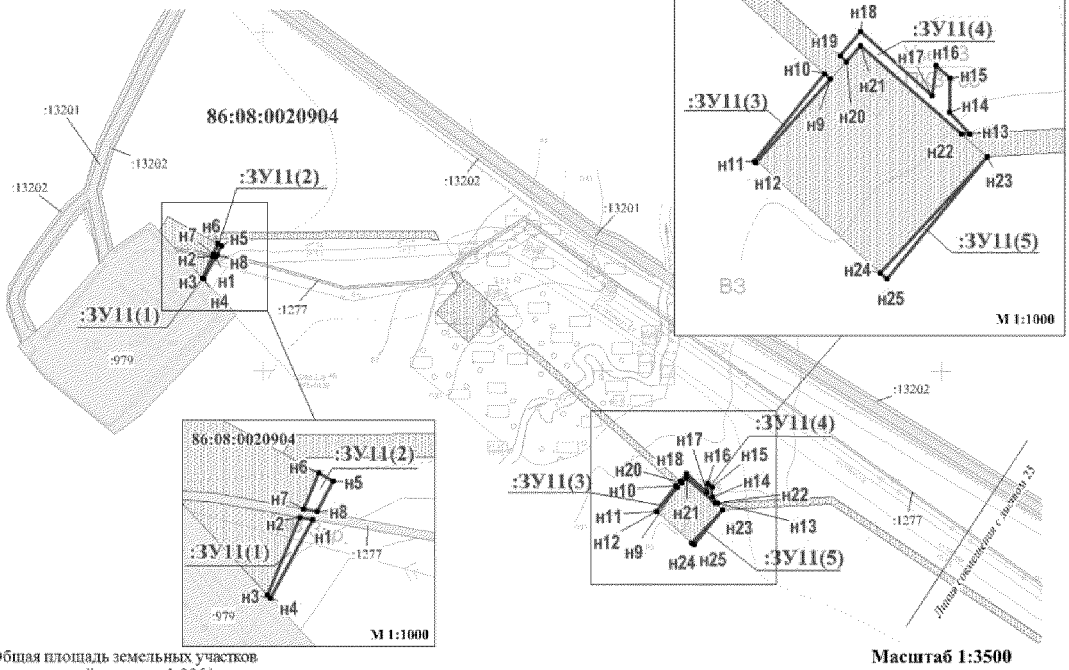

Общая площадь земельных участков долгосрочной аренды – 1,0064 га,
в том числе:
:ЗУ11 - 0.1268 га,
:ЗУ12 - 0.0033 га,
:ЗУ13 - 0.1458 га,
:ЗУ14 - 0.0434 га,
:ЗУ15 - 0.0300 га,
:ЗУ16 - 0,2274 га,
:ЗУ17 - 0.1751 га,
:ЗУ18 - 0.0965 га,
:ЗУ19 - 0.0556 га,
:ЗУ20 - 0.0574 га,
:687:ЗУ23 - 0.0267га,
:687:ЗУ24 - 0.0184га.

УСЛОВНЫЕ ОБОЗНАЧЕНИЯ

	граница земельного участка
:ЗУ11(1)	номер проектируемого земельного участка (номер контура), образуемого из земель государственной или муниципальной собственности
:687:ЗУ24(1)	номер проектируемой части земельного участка (номер контура), образуемой в границах земельного участка согласно сведениям ГКН
86:08:0020904	номер кадастрового квартала
:13202	номер земельного участка согласно сведений ГКН
н1	точка поворота границы зоны планируемого размещения объекта капитального строительства
	земельные участки, стоящие на кадастровом учёте
	земельные участки, для размещения линейного объекта регионального значения "Нефтегазосборные трубопроводы майского региона строительства 2015г." согласно договора аренды №0138/15-06-ДА от 26.05.2015г.

Проект межевания территории для размещения линейного объекта регионального значения Ханты-Мансийского автономного округа – Югры «Нефтегазосборные трубопроводы Майского региона строительства 2015 г.»
Землепользователь: ОАО "НК "Роснефть"

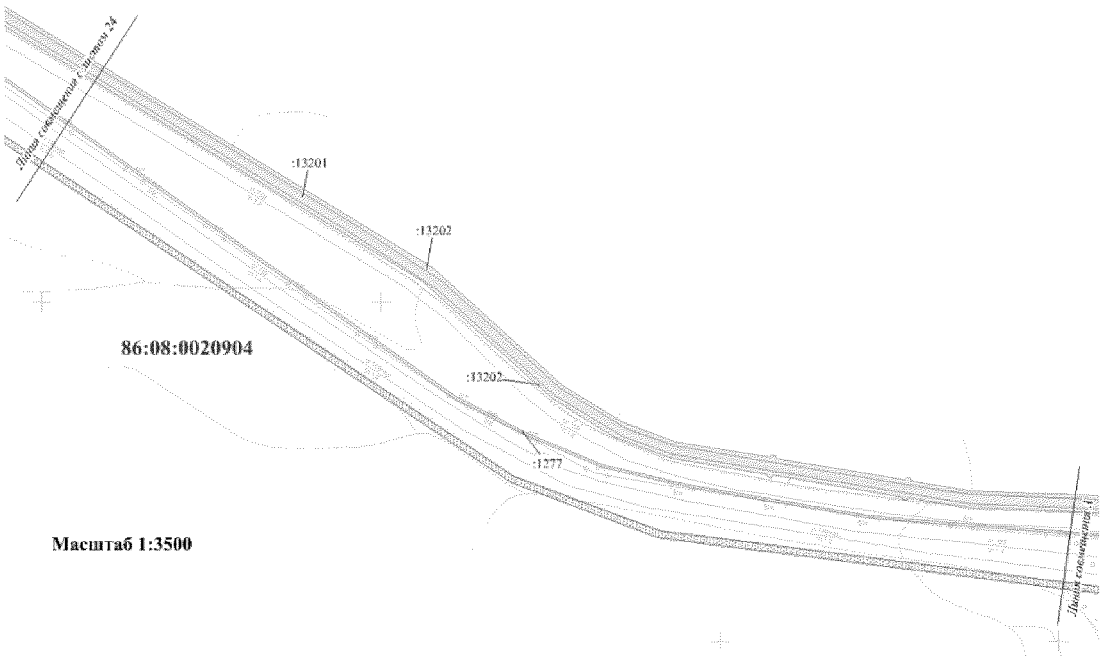

Масштаб 1:3500

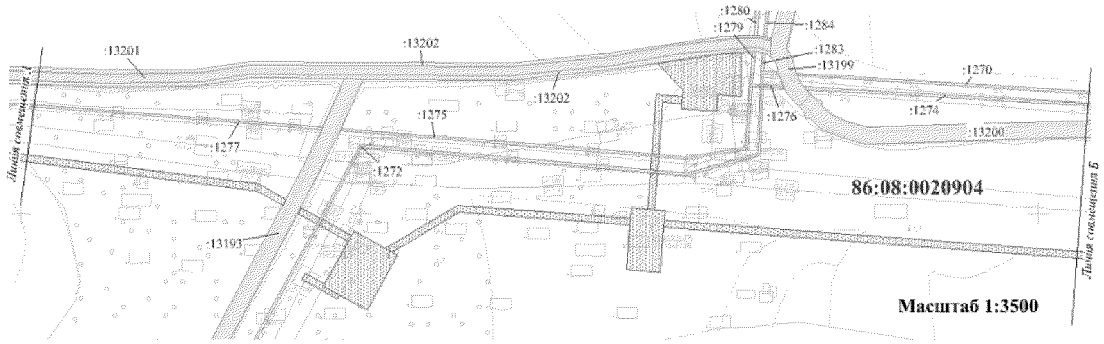

Масштаб 1:3500

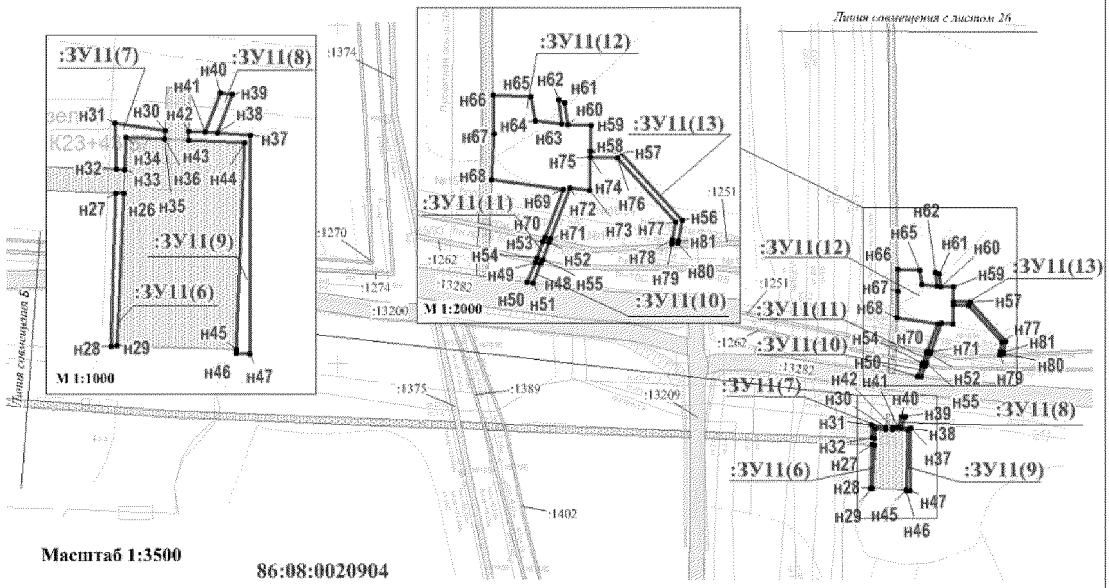

Масштаб 1:3500

Проект межевания территории для размещения линейного объекта регионального значения Ханты-Мансийского автономного округа – Югры «Нефтегазосборные трубопроводы Майского региона строительства 2015 г.»
Землепользователь: ОАО "НК "Роснефть"

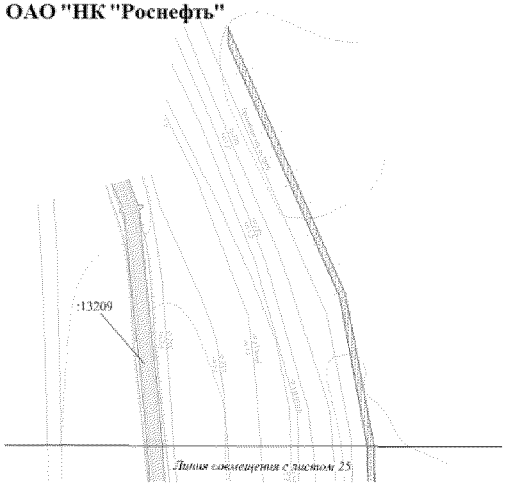

Масштаб 1:3500

Каталог координат
границ земельного участка
86:08:0020904:ЗУ11

Номер	X	Y	Номер	X	Y	Номер	X	Y
н1	917667,37	3495372,03	н31	917163,63	3497515,51	н61	917252,59	3497555,13
н2	917667,74	3495369,91	н32	917155,9	3497515,69	н62	917253,66	3497552,97
н3	917654,62	3495364,45	н33	917155,84	3497517,11	н63	917245,65	3497554,13
н4	917654,16	3495364,88	н34	917161,23	3497517,35	н64	917246,61	3497545,15
н5	917673,82	3495375,52	н35	917160,97	3497523,9	н65	917254,76	3497543,7
н6	917675,2	3495373,02	н36	917160,97	3497523,91	н66	917255,19	3497530,9
н7	917669,17	3495370,5	н37	917161,66	3497538,36	н67	917242,26	3497531,07
н8	917668,76	3495372,78	н38	917162,03	3497532,81	н68	917226,71	3497530,47
н9	917531,35	3495644,7	н39	917168,46	3497535,32	н69	917223,45	3497554,59
н10	917532,29	3495643,65	н40	917168,69	3497533,26	н70	917207,42	3497548,35
н11	917517,53	3495631,82	н41	917162,14	3497530,71	н71	917207	3497550,33
н12	917517,27	3495632,12	н42	917162,28	3497527,96	н72	917223,86	3497556,9
н13	917522,13	3495668,14	н43	917160,81	3497527,9	н73	917223,32	3497563,51
н14	917525,77	3495664,75	н44	917160,43	3497537,32	н74	917235,12	3497563,79
н15	917531,46	3495664,85	н45	917125,61	3497535,92	н75	917234,39	3497563,77
н16	917533,6	3495662,45	н46	917124,92	3497535,88	н76	917234,04	3497572,88
н17	917528,63	3495661,77	н47	917124,78	3497538,21	н77	917212,53	3497592,48
н18	917539,35	3495649,69	н48	917198,53	3497547,03	н78	917206,63	3497591,42
н19	917535,29	3495646,29	н49	917198,93	3497545,04	н79	917205,22	3497591,14
н20	917534,33	3495647,37	н50	917192,22	3497542,43	н80	917205,32	3497593,24
н21	917536,94	3495649,7	н51	917191,94	3497544,47	н81	917206,23	3497593,38
н22	917522,05	3495666,7	н52	917205,59	3497549,78			
н23	917518,28	3495671	н53	917206,01	3497547,8			
н24	917498,72	3495653,06	н54	917200,34	3497545,59			
н25	917497,69	3495654,21	н55	917199,93	3497547,58			
н26	917151,85	3497516,95	н56	917213,15	3497594,62			
н27	917151,9	3497515,54	н57	917236,01	3497573,8			
н28	917126,13	3497514,85	н58	917236,39	3497563,81			
н29	917126,14	3497515,86	н59	917244,96	3497564,02			
н30	917162,42	3497523,97	н60	917245,29	3497556,19			

Проект межевания территории для размещения линейного объекта регионального значения Ханты-Мансийского автономного округа – Югры «Нефтегазосборные трубопроводы Майского региона строительства 2015 г.»
Землепользователь: ОАО "НК "Роснефть"

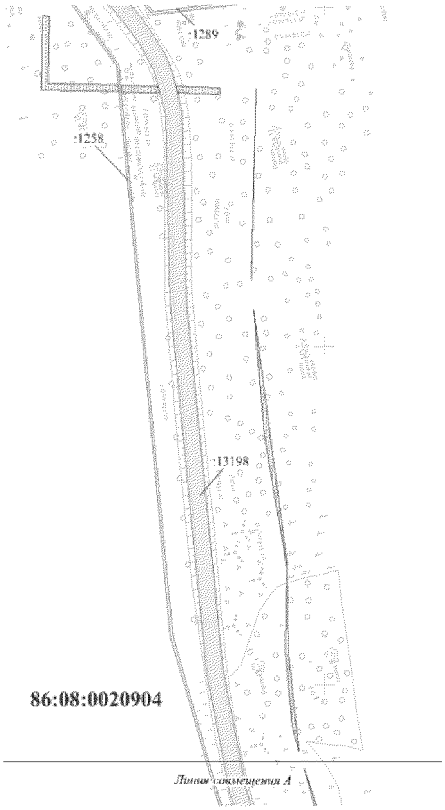

Масштаб 1:3500

Каталог координат границ земельного участка 86:08:0020904:ЗУ12

Номер	X	Y
н1	916251,37	3498795,75
н2	916251,61	3498793,84
н3	916270,98	3498795,23
н4	916270,87	3498796,73

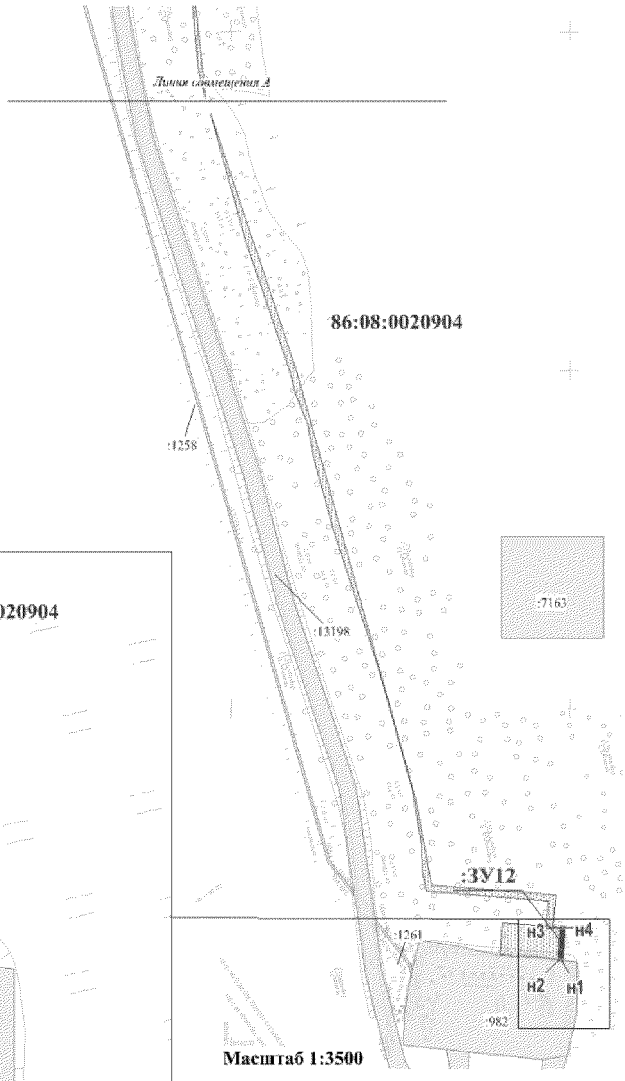

Масштаб 1:3500

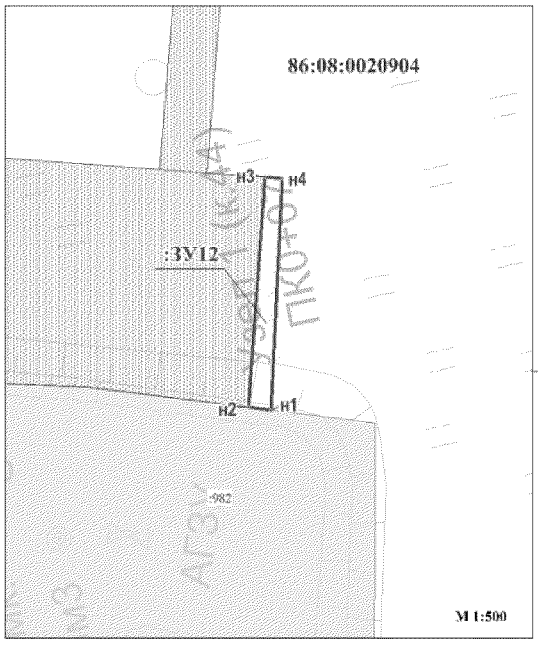

Проект межевания территории для размещения линейного объекта регионального значения Ханты-Мансийского автономного округа – Югры «Нефтегазосборные трубопроводы Майского региона строительства 2015 г.»
Землепользователь: ОАО "НК "Роснефть"

Схема расположения объекта на листах.

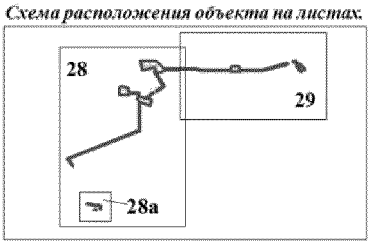

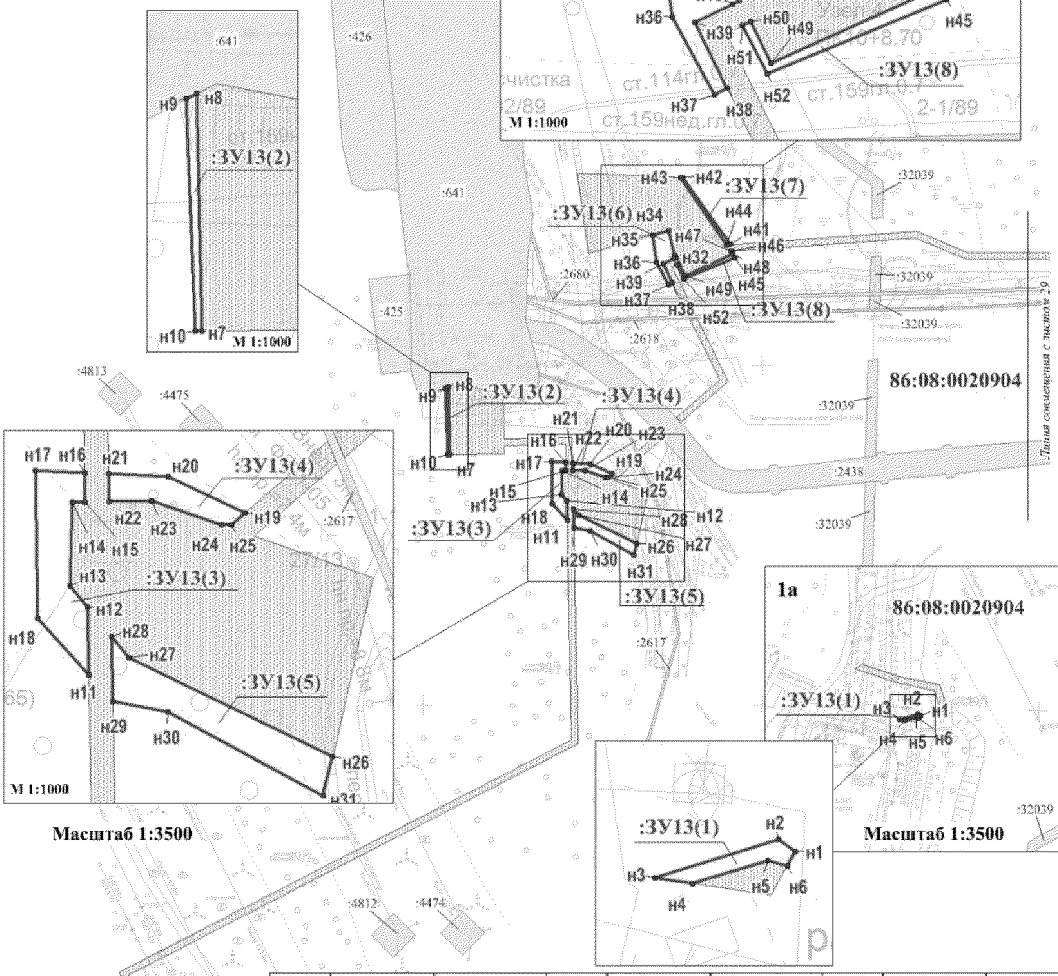

Каталог координат границ земельного участка 86:08:0020904:ЗУ13

Номер	X	Y
н1	898796,93	3509330,01
н2	898797,95	3509328,66
н3	898794,75	3509318,2
н4	898794,26	3509321,42
н5	898796,21	3509327,75
н6	898795,77	3509329,37
н7	899347,29	3509415,71
н8	899387,26	3509414,82

Номер	X	Y	Номер	X	Y	Номер	X	Y
н9	899386,39	3509413,15	н22	899337,75	3509488,49	н35	899476,73	3509535,63
н10	899347,27	3509414,66	н23	899337,92	3509495,68	н36	899460,55	3509537,92
н11	899308,54	3509485,07	н24	899333,81	3509507,54	н37	899447,41	3509545,05
н12	899319,96	3509484,85	н25	899333,84	3509509,13	н38	899448,52	3509547,12
н13	899323,59	3509481,87	н26	899294,8	3509526,14	н39	899459,59	3509541,7
н14	899337,6	3509482,24	н27	899311,45	3509491,82	н40	899462,68	3509548,02
н15	899337,67	3509484,51	н28	899314,95	3509488,95	н41	899471,1	3509581,31
н16	899342,62	3509484,41	н29	899304,05	3509489,16	н42	899510,65	3509553,25
н17	899343	3509476,05	н30	899302,34	3509498,45	н43	899510,66	3509552,23
н18	899318	3509476,47	н31	899288,15	3509524,6	н44	899470,94	3509579,09
н19	899335,91	3509511,43	н32	899463,28	3509549,24	н45	899463,4	3509584,2
н20	899341,99	3509498,43	н33	899464,47	3509548,63	н46	899467,18	3509582,49
н21	899342,44	3509488,41	н34	899479,36	3509544,87	н47	899467,12	3509581,67

Проект межевания территории для размещения линейного объекта регионального значения Ханты-Мансийского автономного округа – Югры «Нефтегазосборные трубопроводы Майского региона строительства 2015 г.»
Землепользователь: ОАО "НК "Роснефть"

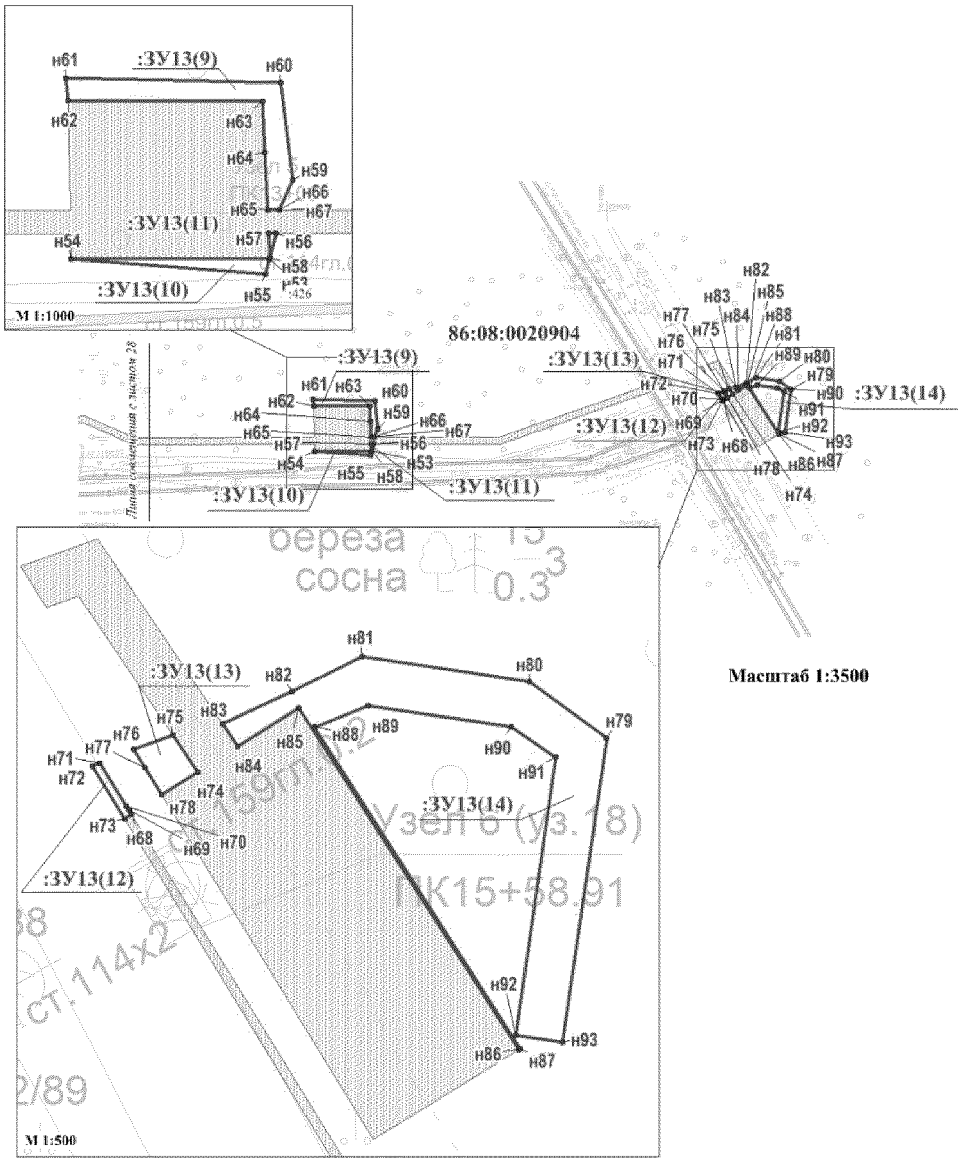

Каталог координат границ земельного участка 86:08:0020904:ЗУ13

Номер	X	Y
н48	899465,53	3509582,74
н49	899452,77	3509554,61
н50	899459,73	3509551,08
н51	899459,08	3509549,76
н52	899450,93	3509553,97
н53	899458,28	3509861,09
н54	899458,29	3509827,68
н55	899455,79	3509860,42
н56	899462,6	3509862,26
н57	899462,6	3509860,98
н58	899458,59	3509861,17
н59	899471,6	3509865,04
н60	899488,01	3509862,96
н61	899488,81	3509826,82
н62	899484,99	3509827,12
н63	899484,77	3509859,87
н64	899476,17	3509860,3
н65	899466,6	3509860,78
н66	899466,6	3509862,7
н67	899466,61	3509862,7
н68	899488,38	3510068,76
н69	899488,75	3510068,53
н70	899489,08	3510068,32
н71	899492,7	3510066,1
н72	899492,44	3510065,42
н73	899487,99	3510068,15
н74	899491,91	3510074,32
н75	899495,02	3510072,22
н76	899493,79	3510068,96
н77	899492,29	3510069,88
н78	899489,99	3510071,29
н79	899494,8	3510108,8
н80	899499,54	3510102,26
н81	899501,61	3510088,18
н82	899498,7	3510082,27
н83	899495,96	3510076,41
н84	899494,06	3510077,7
н85	899497,31	3510082,82
н86	899468,53	3510101,41
н87	899468,6	3510101,51
н88	899495,69	3510084,19
н89	899497,5	3510088,67
н90	899495,72	3510100,76
н91	899493,15	3510104,52
н92	899469,73	3510101,15
н93	899469,19	3510105,06

Проект межевания территории для размещения линейного объекта регионального значения Ханты-Мансийского автономного округа – Югры «Нефтегазосборные трубопроводы Майского региона строительства 2015 г.»
Землепользователь: ОАО "НК "Роснефть"

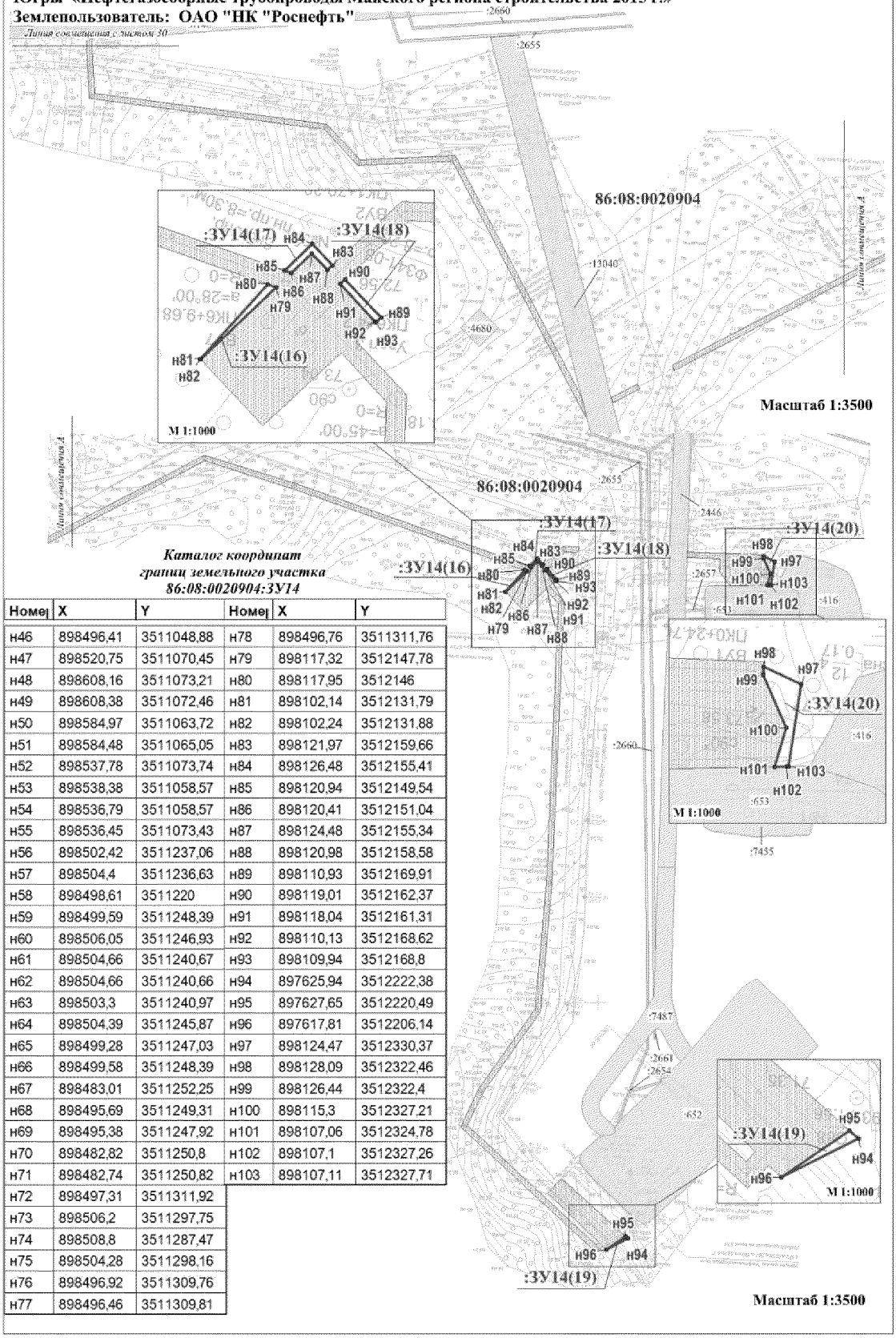

Каталог координат границ земельного участка 86:08:0020904:ЗУ14

Номер	X	Y	Номер	X	Y
н46	898496,41	3511048,88	н78	898496,76	3511311,76
н47	898520,75	3511070,45	н79	898117,32	3512147,78
н48	898608,16	3511073,21	н80	898117,95	3512146
н49	898608,38	3511072,46	н81	898102,14	3512131,79
н50	898584,97	3511063,72	н82	898102,24	3512131,88
н51	898584,48	3511065,05	н83	898121,97	3512159,66
н52	898537,78	3511073,74	н84	898126,48	3512155,41
н53	898538,38	3511058,57	н85	898120,94	3512149,54
н54	898536,79	3511058,57	н86	898120,41	3512151,04
н55	898536,45	3511073,43	н87	898124,48	3512155,34
н56	898502,42	3511237,06	н88	898120,98	3512158,58
н57	898504,4	3511236,63	н89	898110,93	3512169,91
н58	898498,61	3511220	н90	898119,01	3512162,37
н59	898499,59	3511248,39	н91	898118,04	3512161,31
н60	898506,05	3511246,93	н92	898110,13	3512168,62
н61	898504,66	3511240,67	н93	898109,94	3512168,8
н62	898504,66	3511240,66	н94	897625,94	3512222,38
н63	898503,3	3511240,97	н95	897627,65	3512220,49
н64	898504,39	3511245,87	н96	897617,81	3512206,14
н65	898499,28	3511247,03	н97	898124,47	3512330,37
н66	898499,58	3511248,39	н98	898128,09	3512322,46
н67	898483,01	3511252,25	н99	898126,44	3512322,4
н68	898495,69	3511249,31	н100	898115,3	3512327,21
н69	898495,38	3511247,92	н101	898107,06	3512324,78
н70	898482,82	3511250,8	н102	898107,1	3512327,26
н71	898482,74	3511250,82	н103	898107,11	3512327,71
н72	898497,31	3511311,92			
н73	898506,2	3511297,75			
н74	898508,8	3511287,47			
н75	898504,28	3511298,16			
н76	898496,92	3511309,76			
н77	898496,46	3511309,81			

Проект межевания территории для размещения линейного объекта регионального значения Ханты-Мансийского автономного округа – Югры «Нефтегазосборные трубопроводы Майского региона строительства 2015 г.»
Землепользователь: ОАО "НК "Роснефть"

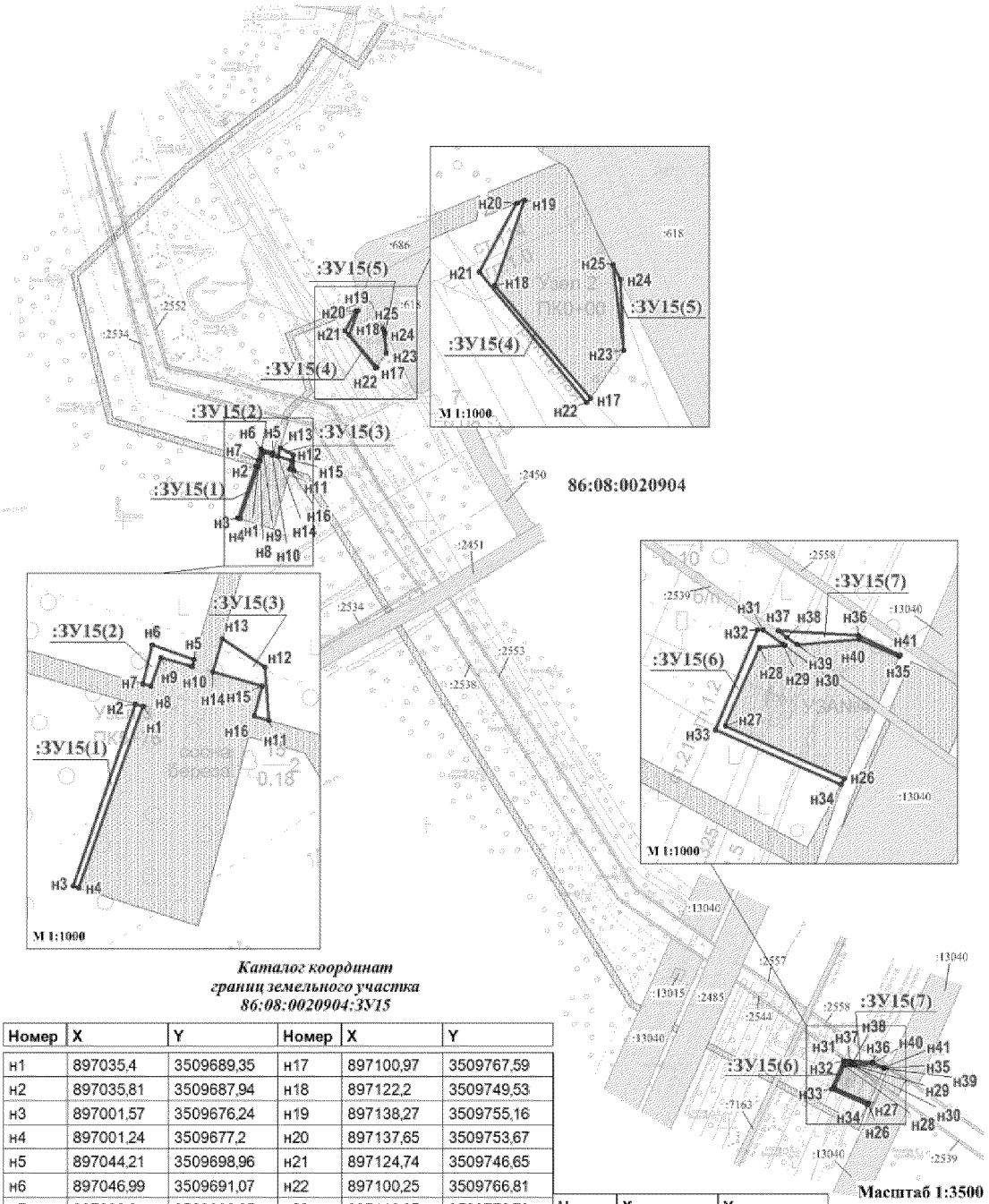

Каталог координат границ земельного участка 86:08:0020904:ЗУ15

Номер	X	Y	Номер	X	Y
н1	897035,4	3509689,35	н17	897100,97	3509767,59
н2	897035,81	3509687,94	н18	897122,2	3509749,53
н3	897001,57	3509676,24	н19	897138,27	3509755,16
н4	897001,24	3509677,2	н20	897137,65	3509753,67
н5	897044,21	3509698,96	н21	897124,74	3509746,65
н6	897046,99	3509691,07	н22	897100,25	3509766,81
н7	897039,6	3509689,25	н23	897110,05	3509773,79
н8	897039,16	3509690,76	н24	897123,34	3509773,16
н9	897044,56	3509692,78	н25	897126,17	3509771,77
н10	897042,92	3509698,59	н26	896616,12	3510091,8
н11	897032,71	3509713,1	н27	896626,07	3510069,38
н12	897042,79	3509712,28	н28	896640,72	3510075,82
н13	897048,04	3509704,23	н29	896641,12	3510080,61
н14	897041,84	3509702,44	н30	896641,42	3510080,2
н15	897039,22	3509711,74	н31	896644,02	3510076,57
н16	897033,54	3509710,23	н32	896644,09	3510075,38

Номер	X	Y
н33	896625,22	3510067,5
н34	896614,97	3510091,18
н35	896639,39	3510102,28
н36	896643,02	3510094,44
н37	896643,87	3510079,35
н38	896642,64	3510081,06
н39	896641,32	3510082,91
н40	896642,3	3510094,57
н41	896639,03	3510102,13

Проект межевания территории для размещения линейного объекта регионального значения Ханты-Мансийского автономного округа – Югры «Нефтегазосборные трубопроводы Майского региона строительства 2015 г.»
Землепользователь: ОАО "НК "Роснефть"

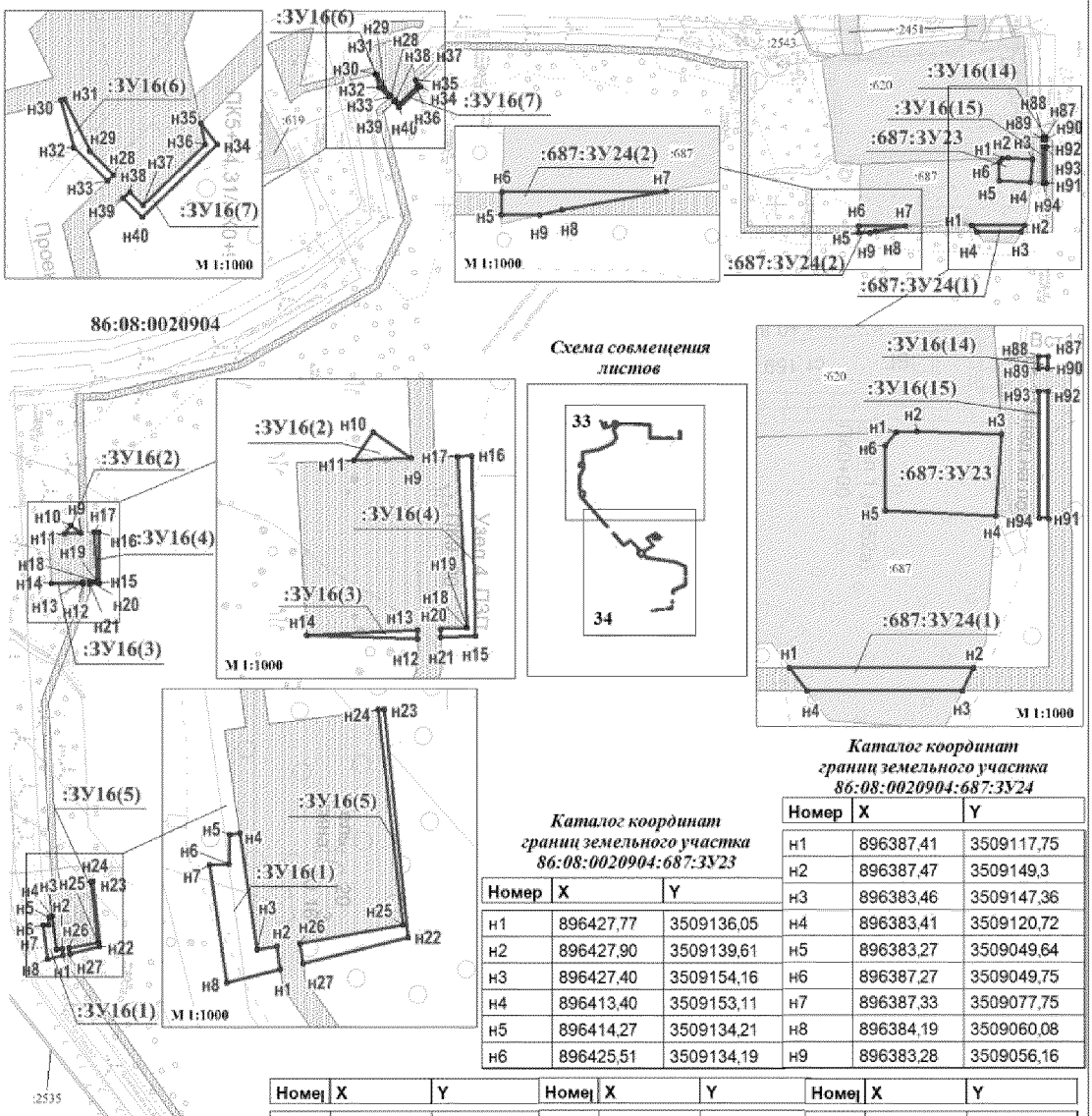

Каталог координат границ земельного участка 86:08:0020904:687:ЗУ23

Номер	X	Y
н1	896427,77	3509136,05
н2	896427,90	3509139,61
н3	896427,40	3509154,16
н4	896413,40	3509153,11
н5	896414,27	3509134,21
н6	896425,51	3509134,19

Каталог координат границ земельного участка 86:08:0020904:687:ЗУ24

Номер	X	Y
н1	896387,41	3509117,75
н2	896387,47	3509149,3
н3	896383,46	3509147,36
н4	896383,41	3509120,72
н5	896383,27	3509049,64
н6	896387,27	3509049,75
н7	896387,33	3509077,75
н8	896384,19	3509060,08
н9	896383,28	3509056,16

Каталог координат границ земельного участка 86:08:0020904:ЗУ16

Номер	X	Y
н1	895949,29	3508571,28
н2	895953,17	3508570,73
н3	895952,69	3508567,28
н4	895972,69	3508564,35
н5	895972,4	3508562,61
н6	895967,27	3508562,5
н7	895967,23	3508559,13
н8	895947	3508562,05
н9	896203,04	3508581,97
н10	896207,51	3508575,53
н11	896202,64	3508572,13
н12	896172,16	3508583,11
н13	896173,6	3508583,06
н14	896172,74	3508564,09
н15	896172,64	3508593,02
н16	896203,51	3508592,39
н17	896203,36	3508589,94
н18	896174,06	3508591,56
н19	896174,06	3508591,53
н20	896173,82	3508587,05
н21	896172,35	3508587,11
н22	895954,75	3508593,27
н23	895993,89	3508589,2
н24	895993,77	3508588,2
н25	895956,92	3508592,34
н26	895953,73	3508574,69
н27	895950,27	3508575,19
н28	896465,66	3508768,24
н29	896469,79	3508764,24
н30	896478,63	3508759,8
н31	896478,48	3508759,19
н32	896470,33	3508761,45
н33	896464,66	3508767,22
н34	896470,86	3508786,03
н35	896474,63	3508783,24
н36	896470,89	3508784,06
н37	896460,45	3508773,29
н38	896462,78	3508771,02
н39	896461,74	3508769,95
н40	896458,44	3508773,21
н41	895547,1	3508940,77
н42	895557,89	3508932,76
н43	895549,44	3508922,62
н44	895549,44	3508922,61
н45	895548,34	3508923,39
н46	895555,85	3508932,51
н47	895546,21	3508939,52
н48	895547,09	3508940,77
н49	895511,38	3508944,49
н50	895515,91	3508941,31
н51	895508,4	3508937,84
н52	895500,59	3508926,86
н53	895531,29	3508907,29
н54	895545,05	3508919,4
н55	895545,79	3508920,29
н56	895547,19	3508919,31
н57	895541,81	3508913,96
н58	895539,19	3508901,39
н59	895520,35	3508909,02
н60	895497,03	3508928,77
н61	895522,18	3508983,24
н62	895543,28	3508968,68
н63	895532,31	3508952,54
н64	895543,78	3508943,01
н65	895542,98	3508941,87

Проект межевания территории для размещения линейного объекта регионального значения Ханты-Мансийского автономного округа – Югры «Нефтегазосборные трубопроводы Майского региона строительства 2015 г.»
Землепользователь: ОАО "НК "Роснефть"

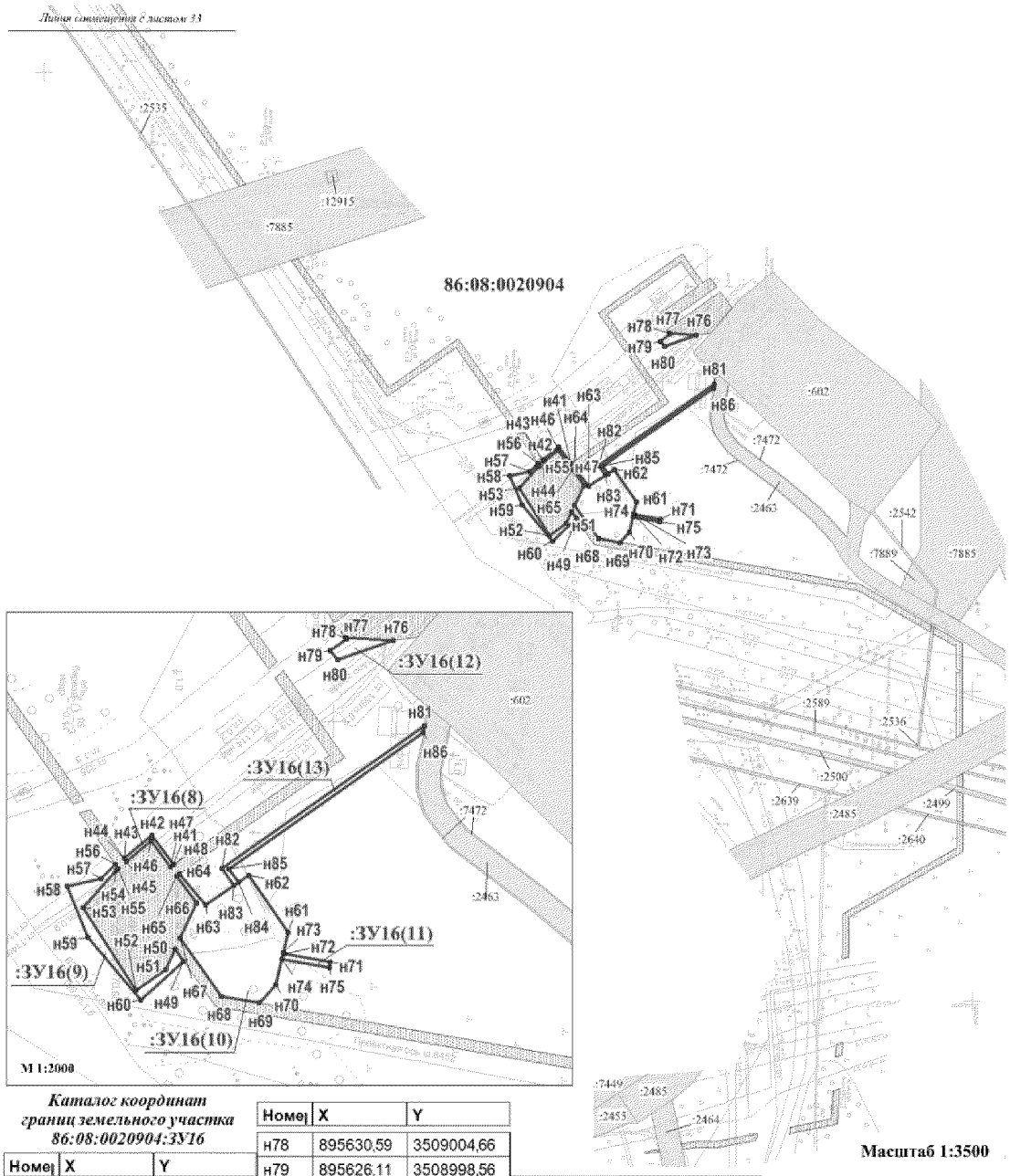

Каталог координат границ земельного участка 86:08:0020904:ЗУ16

Номер	X	Y
н66	895532,94	3508949,16
н67	895520,1	3508943,24
н68	895498,48	3508958,46
н69	895496,02	3508972,55
н70	895502,72	3508978,49
н71	895511,18	3508998,68
н72	895514,1	3508981,92
н73	895514,79	3508981,44
н74	895512,26	3508980,82
н75	895509,21	3508998,32
н76	895629,94	3509021,93
н77	895631,09	3509004,3
н78	895630,59	3509004,66
н79	895626,11	3508998,56
н80	895622,77	3509001,48
н81	895598,45	3509033,39
н82	895545,85	3508958,57
н83	895539,47	3508963,07
н84	895540,59	3508964,72
н85	895545,38	3508961,35
н86	895595,75	3509033,02
н87	896440,75	3509162,13
н88	896440,68	3509160,45
н89	896438,73	3509160,46
н90	896438,73	3509161,97
н91	896412,98	3509162,17
н92	896434,73	3509162,12
н93	896434,73	3509160,47
н94	896413,06	3509160,6

Проект межевания территории для размещения линейного объекта регионального значения Ханты-Мансийского автономного округа – Югры «Нефтегазосборные трубопроводы Майского региона строительства 2015 г.»
Землепользователь: ОАО "НК "Роснефть"

Схема совмещения листов

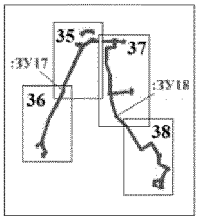

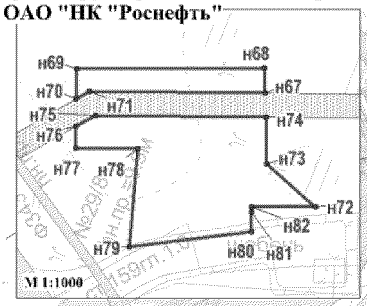

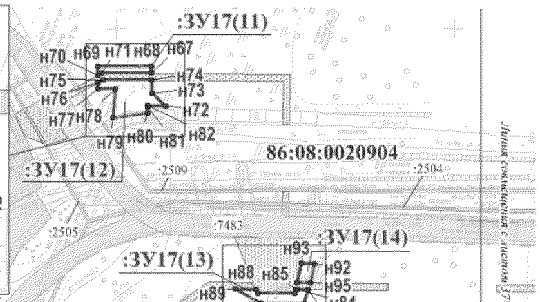

Каталог координат границ земельного участка 86:08:0020904:ЗУ17

Номер	X	Y
н1	891326,57	3507591,25
н2	891328,44	3507590,3
н3	891338,47	3507590,85
н4	891338,32	3507590,75
н5	891333,03	3507587,64
н6	891323,29	3507586,39
н7	891319,77	3507591,18
н8	891322,98	3507590,5
н9	891324,4	3507590,8
н10	891350,12	3507595,21
н11	891346,72	3507588,95
н12	891338,6	3507588,36
н13	891336,84	3507588,13
н14	891341,73	3507591,02
н15	891341,74	3507591,02
н16	891344,01	3507591,15
н17	891344,87	3507592,7
н18	891344,87	3507592,71
н19	891357,38	3507610,85
н20	891358,34	3507610,37
н21	891351,33	3507597,45
н22	891346,1	3507594,95
н23	891352,35	3507606,32

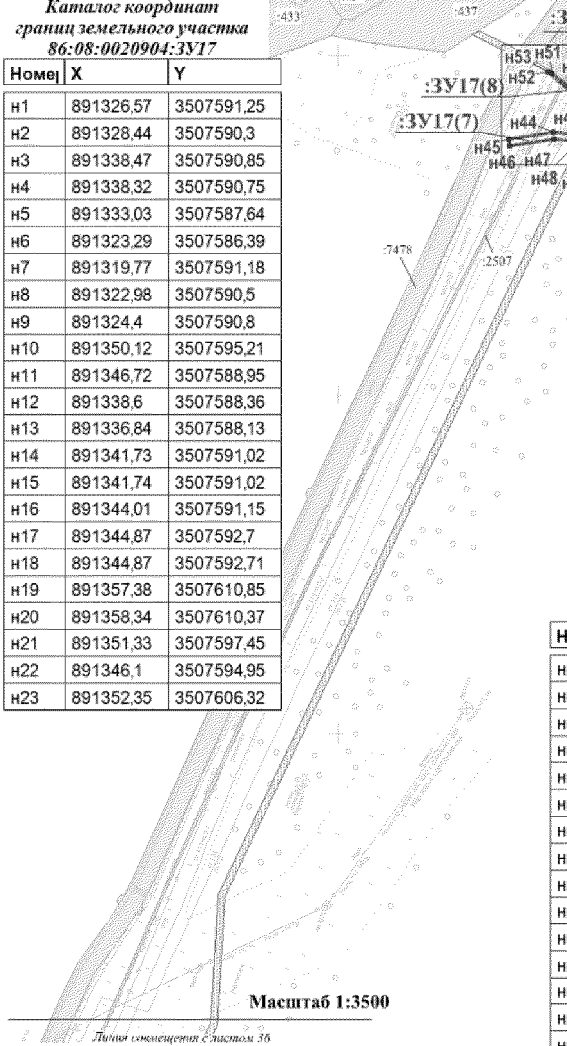

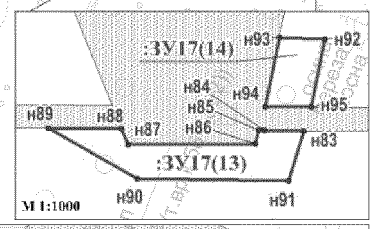

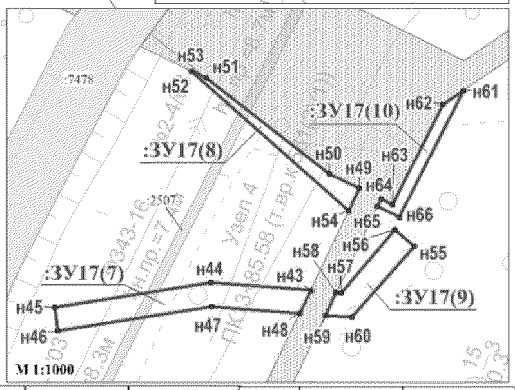

Номер	X	Y	Номер	X	Y
н24	891354,7	3507608,06	н33	891348,3	3507648,34
н25	891387,76	3507640,86	н34	891353,89	3507636,05
н26	891388,25	3507639,54	н35	891352,55	3507635,6
н27	891379,27	3507636,05	н36	891346,23	3507647,6
н28	891373,23	3507630,05	н37	891242,49	3507671,87
н29	891361,37	3507624,7	н38	891243,48	3507671,32
н30	891360,92	3507625,94	н39	891236,38	3507655,9
н31	891358,08	3507629,37	н40	891204,73	3507666,69
н32	891346,18	3507649,53	н41	891205,24	3507667,63

Номер	X	Y	Номер	X	Y
н42	891234,36	3507657,26	н67	892773,58	3508221,16
н43	892553,52	3508144,09	н68	892777,84	3508221,04
н44	892554,84	3508127,23	н69	892777,67	3508189,42
н45	892550,68	3508100,83	н70	892772,6	3508189,37
н46	892546,72	3508101,37	н71	892773,88	3508191,64
н47	892550,81	3508127,38	н72	892754,42	3508229,66
н48	892549,65	3508142,23	н73	892761,64	3508221,51
н49	892570,69	3508152,3	н74	892769,58	3508221,28
н50	892573,16	3508147,16	н75	892769,87	3508192,67
н51	892589,34	3508126,44	н76	892767,98	3508189,33
н52	892590,54	3508123,93	н77	892764,34	3508189,28
н53	892590,53	3508123,94	н78	892764,23	3508199,7
н54	892566,95	3508150,51	н79	892747,74	3508198,38
н55	892560,94	3508161,6	н80	892750,25	3508218,93
н56	892563,74	3508158,23	н81	892753,57	3508218,92
н57	892553,12	3508149,25	н82	892754,5	3508218,93
н58	892553,19	3508148,36	н83	892645,92	3508313,66
н59	892549,32	3508146,5	н84	892645,99	3508307,02
н60	892548,97	3508150,94	н85	892646	3508306
н61	892587,21	3508169,78	н86	892643,72	3508305,5
н62	892584,86	3508166,35	н87	892643,63	3508283,99
н63	892568	3508157,93	н88	892646,23	3508282,92
н64	892568,97	3508155,92	н89	892646,36	3508270,56
н65	892567,7	3508155,31	н90	892637,93	3508285,52
н66	892565,86	3508158,95	н91	892637,53	3508311,08

Проект межевания территории для размещения линейного объекта регионального значения Ханты-Мансийского автономного округа – Югры «Нефтегазосборные трубопроводы Майского региона строительства 2015 г.»
Землепользователь: ОАО "НК "Роснефть"

Каталог координат границ земельного участка 86:08:0020904:ЗУ17

Номер	X	Y
н92	892661,36	3508317,18
н93	892661,68	3508309,57
н94	892649,99	3508307,13
н95	892649,91	3508314,92
н96	892636,19	3508570,85
н97	892636,26	3508563,98
н98	892643,43	3508561,49
н99	892634,87	3508562,56
н100	892633,84	3508570,82
н101	892643,22	3508582,87
н102	892636,11	3508579,19
н103	892636,15	3508574,85
н104	892633,8	3508574,82
н105	892633,8	3508574,83
н106	892634,69	3508580,57

Номер	X	Y
н107	892652,09	3508693,78
н108	892653,76	3508691,32
н109	892653,7	3508690,16
н110	892652,04	3508692,37
н111	892639,02	3508692,42
н112	892639,02	3508692,37
н113	892638,93	3508665,69
н114	892637,5	3508665,29
н115	892637,62	3508693,77

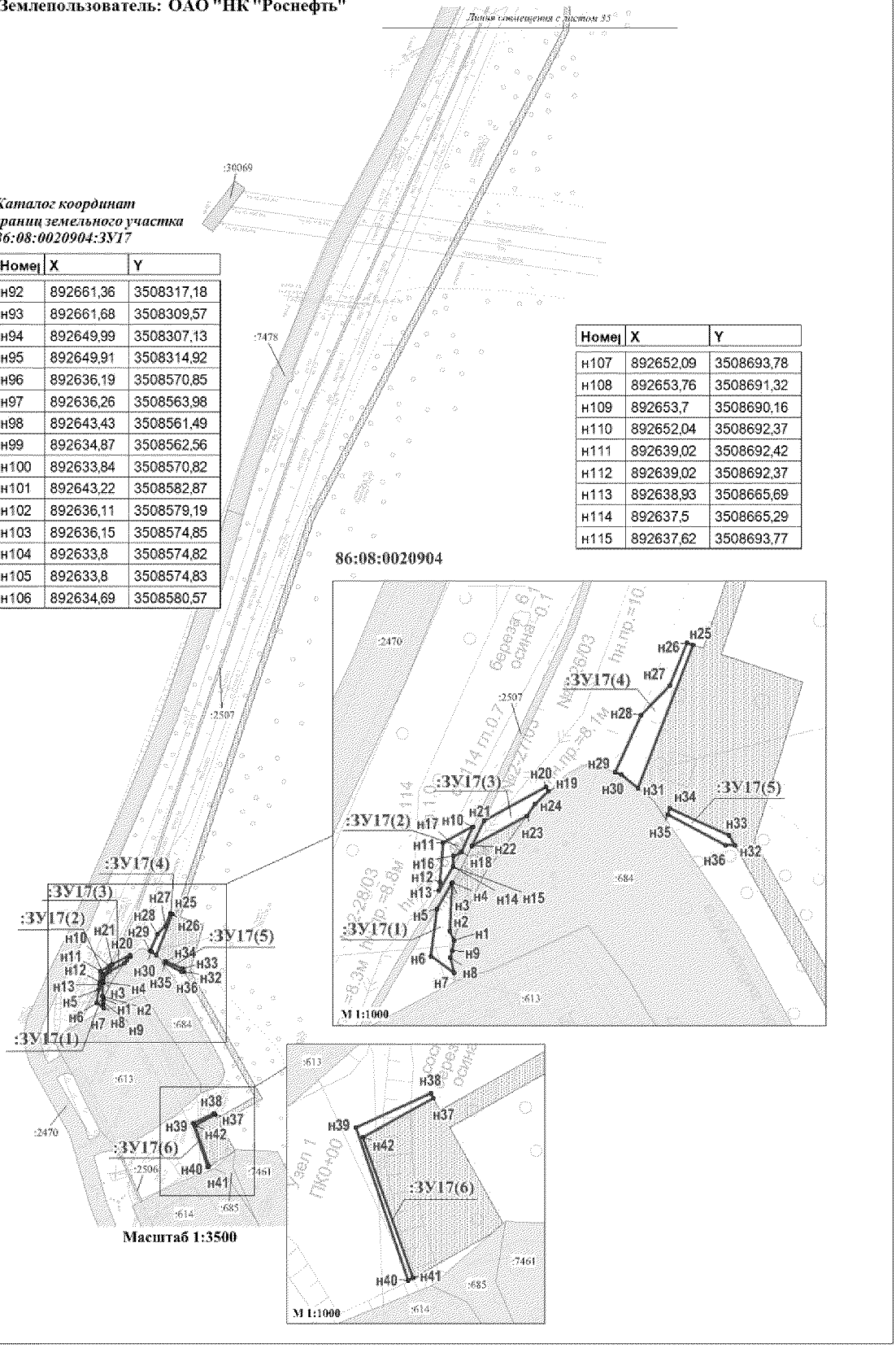

Проект межевания территории для размещения линейного объекта регионального значения Ханты-Мансийского автономного округа – Югры «Нефтегазосборные трубопроводы Майского региона строительства 2015 г.»
Землепользователь: ОАО "НК "Роснефть"

Каталог координат границ земельного участка 86:08:0020904:ЗУ18

Номер	X	Y
н1	891992,5	3508526,67
н2	892003,31	3508525,59
н3	892003,24	3508523,99
н4	891992,34	3508524,98
н5	891977,78	3508528,14
н6	891988,52	3508527,07
н7	891988,35	3508525,31
н8	891977,61	3508526,23
н9	891986,86	3508785,14
н10	891991,34	3508785,04
н11	891988,44	3508782,73
н12	891987,46	3508772,38
н13	891996,77	3508771,07
н14	891996,51	3508769,2
н15	891985,7	3508770,64
н16	891986,52	3508774,82
н17	891986,43	3508780,15
н18	892017,45	3508799,12
н19	892017,6	3508795,19
н20	892014,86	3508798,88
н21	890835,07	3509087,71
н22	890829,42	3509073,28
н23	890828,64	3509062,5
н24	890839,05	3509061,7
н25	890839	3509060,81
н26	890838,92	3509059,28
н27	890826,94	3509059,86
н28	890826,41	3509069,46
н29	890820,59	3509059,11
н30	890829,92	3509045,08
н31	890826,93	3509042,85
н32	890816,79	3509058,81
н33	890826,76	3509077,01
н34	890827,88	3509077,44
н35	890830,91	3509082,29
н36	890831,71	3509086,68
н37	890840,67	3509097,81
н38	890840,48	3509094,96
н39	890837,65	3509090,9
н40	890836,34	3509090,96
н41	890835,77	3509089,52
н42	890833,32	3509088,78
н43	890832,7	3509088,6
н44	890832,02	3509088,39
н45	890832,38	3509090,34
н46	890836,98	3509097,02
н47	890841,91	3509104,18
н48	890840,89	3509099,36
н49	890838,2	3509098,78
н50	891199,85	3509117,49
н51	891204,92	3509117,09

Номер	X	Y
н52	891219,28	3509110,84
н53	891220,34	3509113,23
н54	891221,63	3509112,62
н55	891219,98	3509109,01
н56	891229,36	3509133,03
н57	891230,55	3509132,51
н58	891223,33	3509116,24
н59	891222,01	3509116,87
н60	891229,21	3509132,7
н61	890831,13	3509143,85
н62	890827,23	3509129,97
н63	890817,24	3509126,3
н64	890816,69	3509127,9
н65	890816,69	3509127,91
н66	890825,47	3509130,76
н67	890829,66	3509141,71
н68	890881,63	3509148,63
н69	890896,77	3509147,47
н70	890896,66	3509146,09

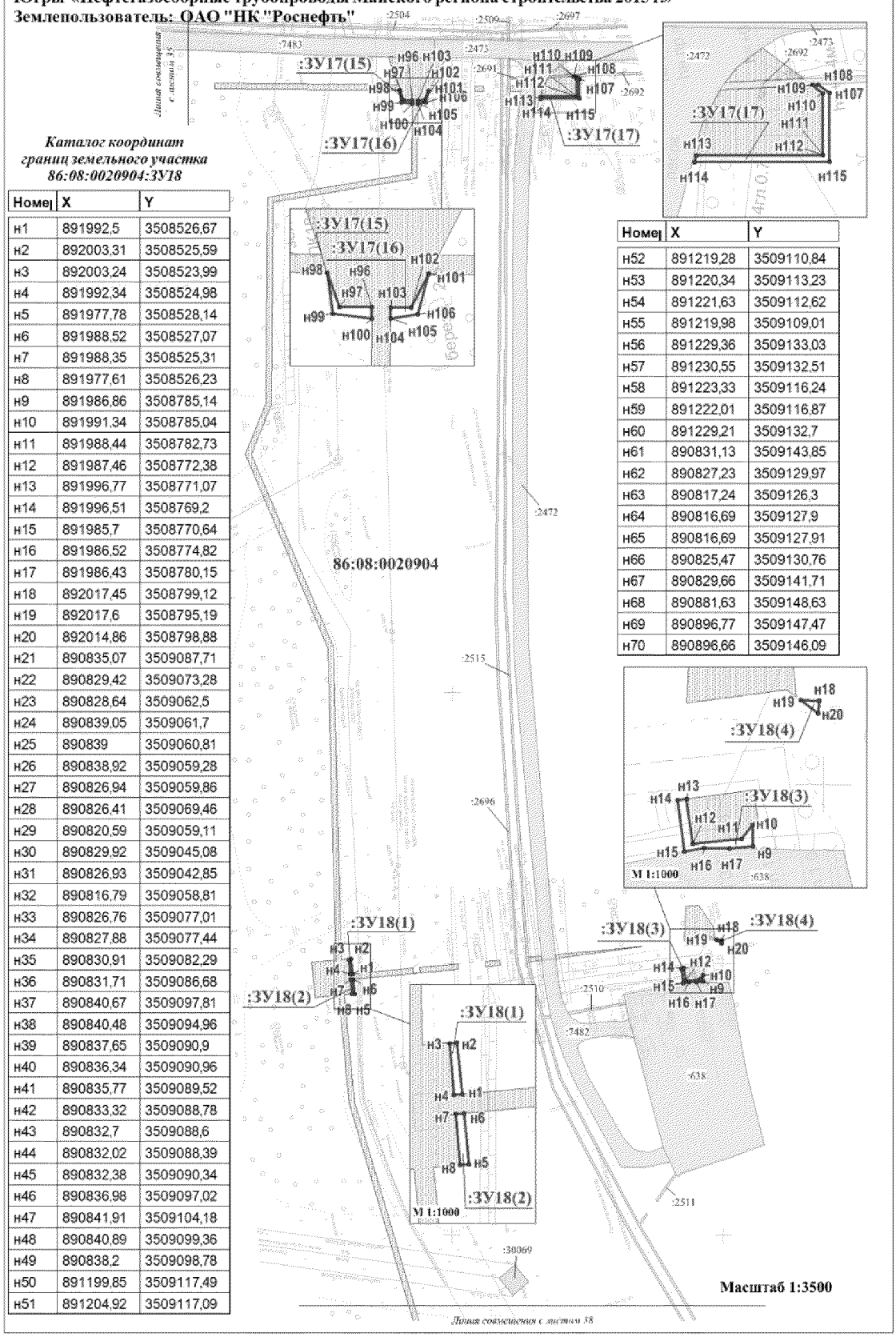

Проект межевания территории для размещения линейного объекта регионального значения Ханты-Мансийского автономного округа – Югры «Нефтегазосборные трубопроводы Майского региона строительства 2015 г.»
Землепользователь: ОАО "НК "Роснефть"

Номер	X	Y	Номер	X	Y
н102	890909,15	3509173,77	н111	891042,25	3509217,43
н103	890907,88	3509160,83	н112	891059,73	3509225,97
н104	890906,32	3509160,08	н113	891054,83	3509251,01
н105	890907,49	3509175,23	н114	891065,47	3509227,18
н106	890883,52	3509177,25	н115	891063,98	3509226,37
н107	890882,07	3509159,14	н116	891063,97	3509226,37
н108	891059,74	3509225,98	н117	891063,32	3509227,73
н109	891060,35	3509224,71	н118	891063,66	3509227,89
н110	891043,01	3509215,77	н119	891053,29	3509249,56
			н120	891053,04	3509250,12

Линия совмещения с листом 37

Каталог координат границ земельного участка 86:08:0020904:ЗУ18

Номер	X	Y
н71	890896,42	3509143,04
н72	890886,94	3509143,86
н73	890886,99	3509144,47
н74	890881,59	3509144,99
н75	890907,44	3509156,18
н76	890906,58	3509145,31
н77	890900,64	3509145,78
н78	890900,75	3509147,17
н79	890905,3	3509146,82
н80	890905,96	3509155,47
н81	890826,12	3509176,08
н82	890834,59	3509155,98
н83	890834,59	3509155,97
н84	890832,13	3509152,39
н85	890823,73	3509174,73
н86	890813,21	3509170,32
н87	890807,87	3509161,61
н88	890811,71	3509138,27
н89	890810,48	3509140,62
н90	890807,66	3509149,07
н91	890807,04	3509149,69
н92	890804,34	3509152,39
н93	890804,16	3509152,73
н94	890802,77	3509154,97
н95	890803,23	3509160,12
н96	890803,39	3509161,86
н97	890811,6	3509171,38
н98	890881,05	3509180,88
н99	890909,59	3509178,28
н100	890918,33	3509168,79
н101	890916,52	3509166,57

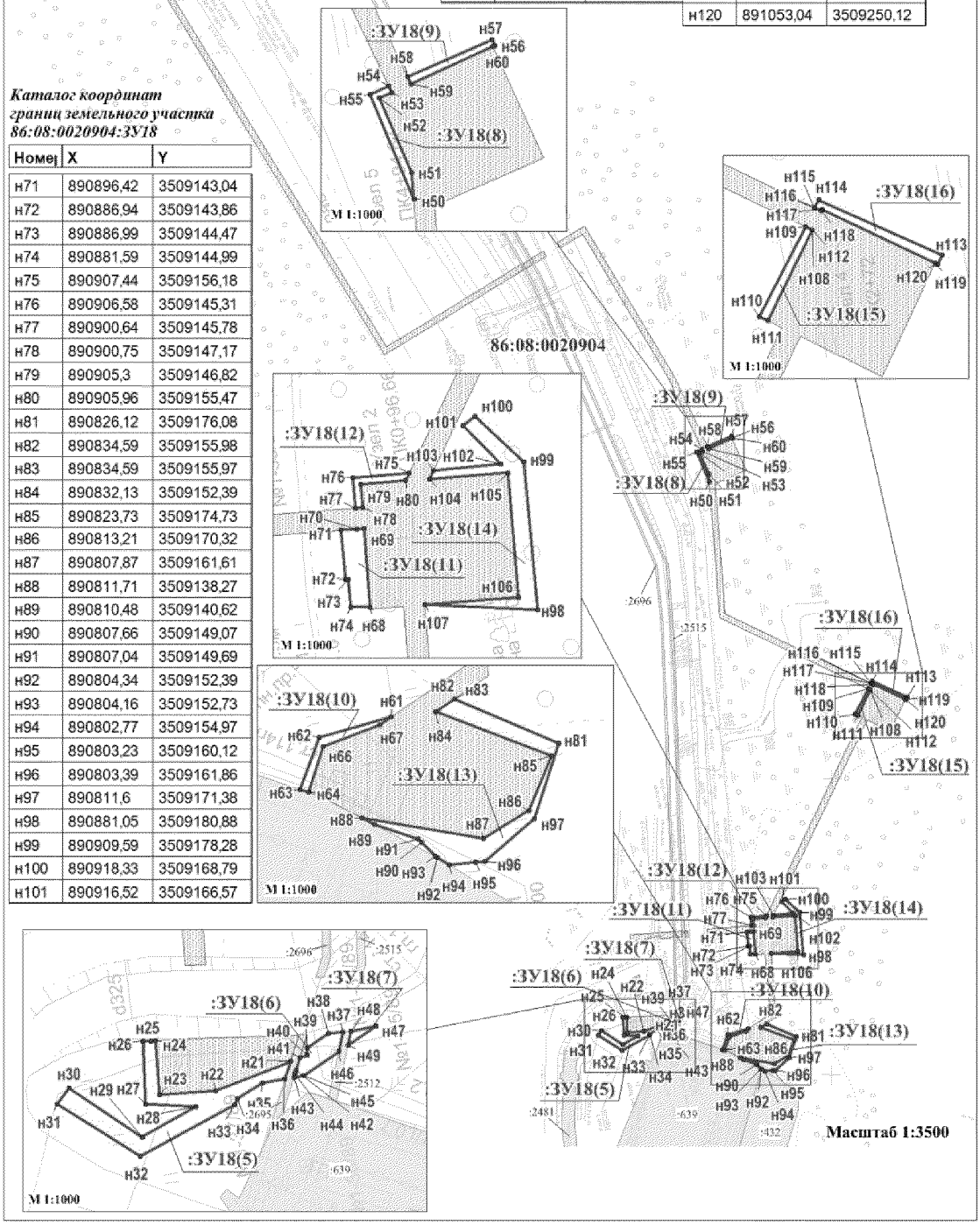

Проект межевания территории для размещения линейного объекта регионального значения Ханты-Мансийского автономного округа – Югры «Нефтегазосборные трубопроводы Майского региона строительства 2015 г.»
Землепользователь: ОАО "НК "Роснефть"

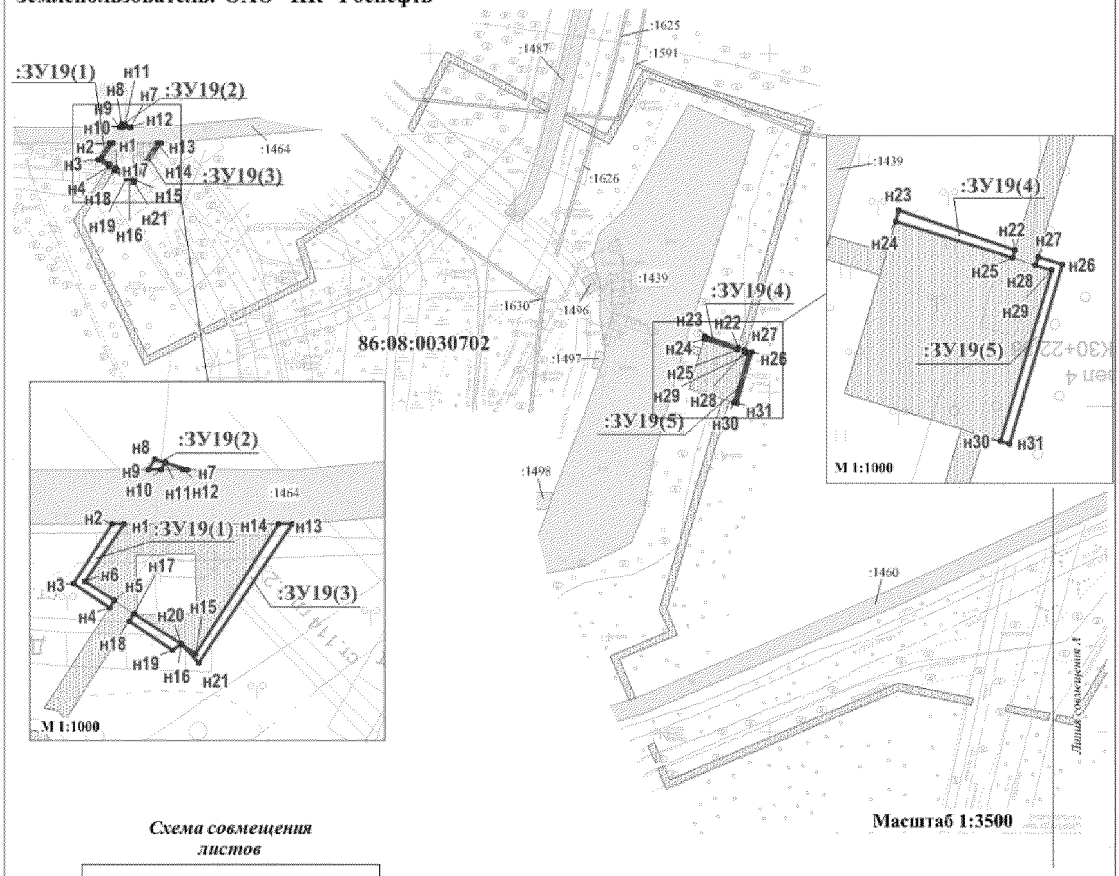

Схема совмещения листов

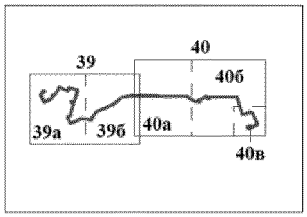

Каталог координат границ земельного участка 86:08:0030702:ЗУ19

Номер	X	Y
н1	900947,2	3528012,56
н2	900947,2	3528010,61
н3	900937,23	3528004,05
н4	900933,12	3528010,15
н5	900934,36	3528010,96
н6	900937,58	3528006,01
н7	900956,42	3528023,32
н8	900958,22	3528017,84
н9	900956,42	3528016,66
н10	900956,42	3528018,82
н11	900957,63	3528019,64
н12	900956,42	3528022,5

Номер	X	Y
н13	900947,2	3528040,89
н14	900947,2	3528038,7
н15	900925,44	3528024,64
н16	900927,01	3528022,23
н17	900932,17	3528014,3
н18	900930,88	3528013,46
н19	900926	3528020,73
н20	900927,01	3528022,23

Проект межевания территории для размещения линейного объекта регионального значения Ханты-Мансийского автономного округа – Югры «Нефтегазосборные трубопроводы Майского региона строительства 2015 г.»
Землепользователь: ОАО "НК "Роснефть"

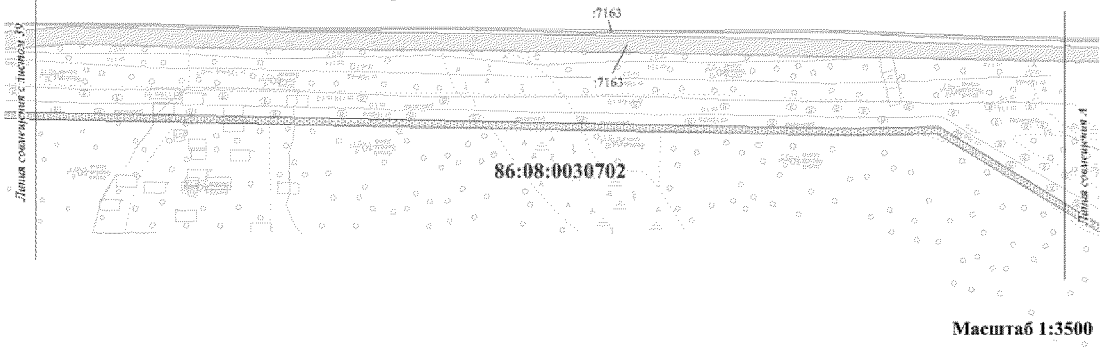

Масштаб 1:3500

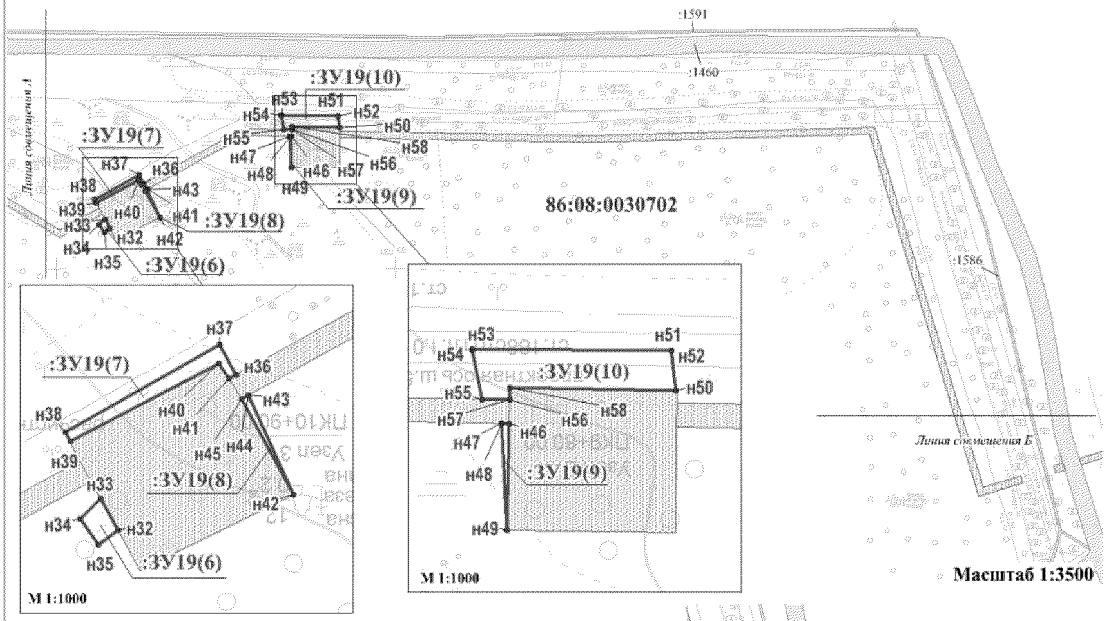

Масштаб 1:3500

Каталог координат границ земельного участка 86:08:0030702:ЗУ19

Номер	X	Y
н21	900923,93	3528025,11
н22	900826,26	3528381,81
н23	900832,96	3528362,17
н24	900831,09	3528361,64
н25	900824,96	3528381,41
н26	900823,85	3528389,74
н27	900825,14	3528385,65
н28	900823,78	3528385,23
н29	900822,92	3528388,01
н30	900794,09	3528379,34
н31	900793,62	3528380,87
н32	900823,7	3529831,41
н33	900829,07	3529828,51
н34	900825,59	3529825,13
н35	900821,29	3529828,07
н36	900849,86	3529851,31
н37	900854,94	3529848,61
н38	900840,23	3529822,58
н39	900838,65	3529823,38
н40	900851,78	3529848,5
н41	900849,2	3529850,12
н42	900829,67	3529860,98
н43	900846,43	3529853,4
н44	900846,44	3529853,39
н45	900845,81	3529852,25
н46	900877,6	3529938,8
н47	900877,63	3529937,5
н48	900877,55	3529937,49
н49	900859,65	3529938,44
н50	900883,11	3529966,89
н51	900889,84	3529966,16
н52	900889,87	3529966,16
н53	900890,17	3529932,57
н54	900890,05	3529932,58
н55	900881,68	3529934,19
н56	900881,59	3529938,89
н57	900881,6	3529938,89
н58	900883,69	3529938,94
н59	900511,26	3530409,44
н60	900525,42	3530402,58
н61	900524,45	3530400,61
н62	900510,52	3530407,75

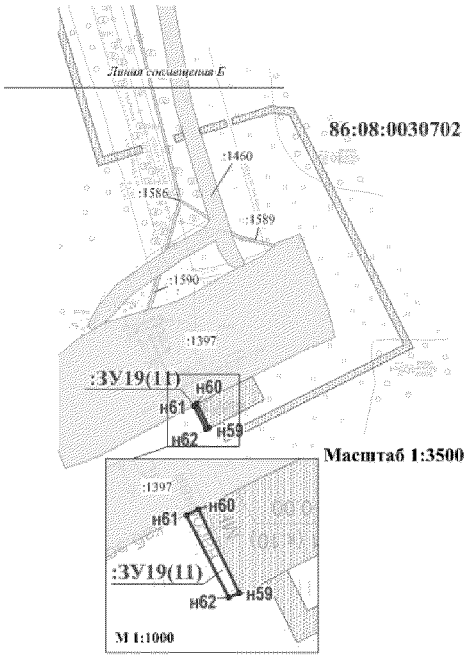

Масштаб 1:3500

Проект межевания территории для размещения линейного объекта регионального значения Ханты-Мансийского автономного округа – Югры «Нефтегазосборные трубопроводы Майского региона строительства 2015 г.»
Землепользователь: ОАО "НК "Роснефть"

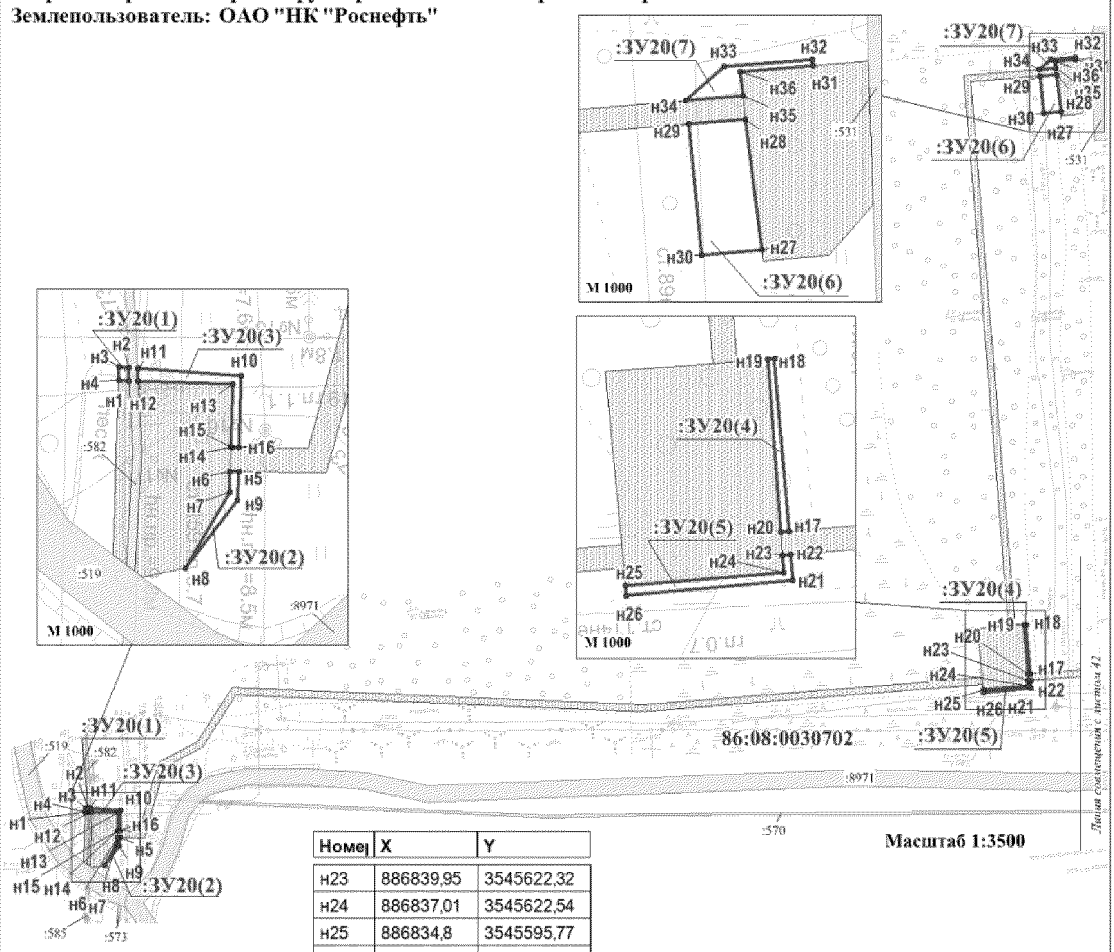

Каталог координат границ земельного участка 86:08:0030702:ЗУ20

Номер	X	Y
н1	886762,62	3545067,34
н2	886764,85	3545067,24
н3	886764,97	3545065,66
н4	886762,67	3545065,59
н5	886747,37	3545085,84
н6	886747,38	3545084,35
н7	886743,89	3545084,25
н8	886731,11	3545076,84
н9	886742,46	3545085,6
н10	886763,43	3545086,26
н11	886764,74	3545068,75
н12	886762,57	3545068,84
н13	886762,08	3545084,81
н14	886751,48	3545084,48
н15	886751,38	3545084,65
н16	886751,37	3545085,88
н17	886844,05	3545623,39
н18	886873,21	3545620,91
н19	886873,06	3545619,86
н20	886843,94	3545622,02
н21	886835,72	3545624,08
н22	886840,06	3545623,72
н23	886839,95	3545622,32
н24	886837,01	3545622,54
н25	886834,8	3545595,77
н26	886833,15	3545595,92
н27	887175,44	3545641,81
н28	887197,41	3545639,06
н29	887196,62	3545629,42
н30	887174,53	3545631,68
н31	887206,38	3545650,38
н32	887207,49	3545650,33
н33	887206,32	3545635,4
н34	887200,6	3545628,92
н35	887201,39	3545638,61
н36	887205,37	3545638,13
н37	885618,11	3546140,34
н38	885618,95	3546139,58
н39	885621,9	3546136,94
н40	885619,23	3546136,11
н41	885618,35	3546139,44
н42	885628,8	3546144,38
н43	885630,05	3546139,47
н44	885627,14	3546138,57
н45	885628,47	3546141,22
н46	886240,51	3546155,56
н47	886241,57	3546150,57
н48	886240,79	3546150,5
н49	886239,44	3546154,22
н50	886219,83	3546151,93
н51	886219,68	3546154,33
н52	886440,46	3546165,57
н53	886441,79	3546133,62
н54	886438,94	3546133,26
н55	886439,64	3546165,52
н56	886459,13	3546176,69
н57	886459,76	3546175,02
н58	886440,12	3546173,95
н59	886440,3	3546169,56
н60	886439,41	3546169,51
н61	886438,88	3546175,89

Схема размещения листов

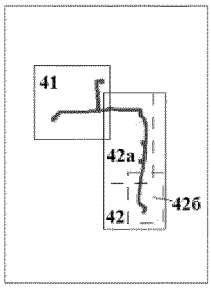

Проект межевания территории для размещения линейного объекта регионального значения Ханты-Мансийского автономного округа – Югры «Нефтегазосборные трубопроводы Майского региона строительства 2015 г.»
Землепользователь: ОАО "НК "Роснефть"

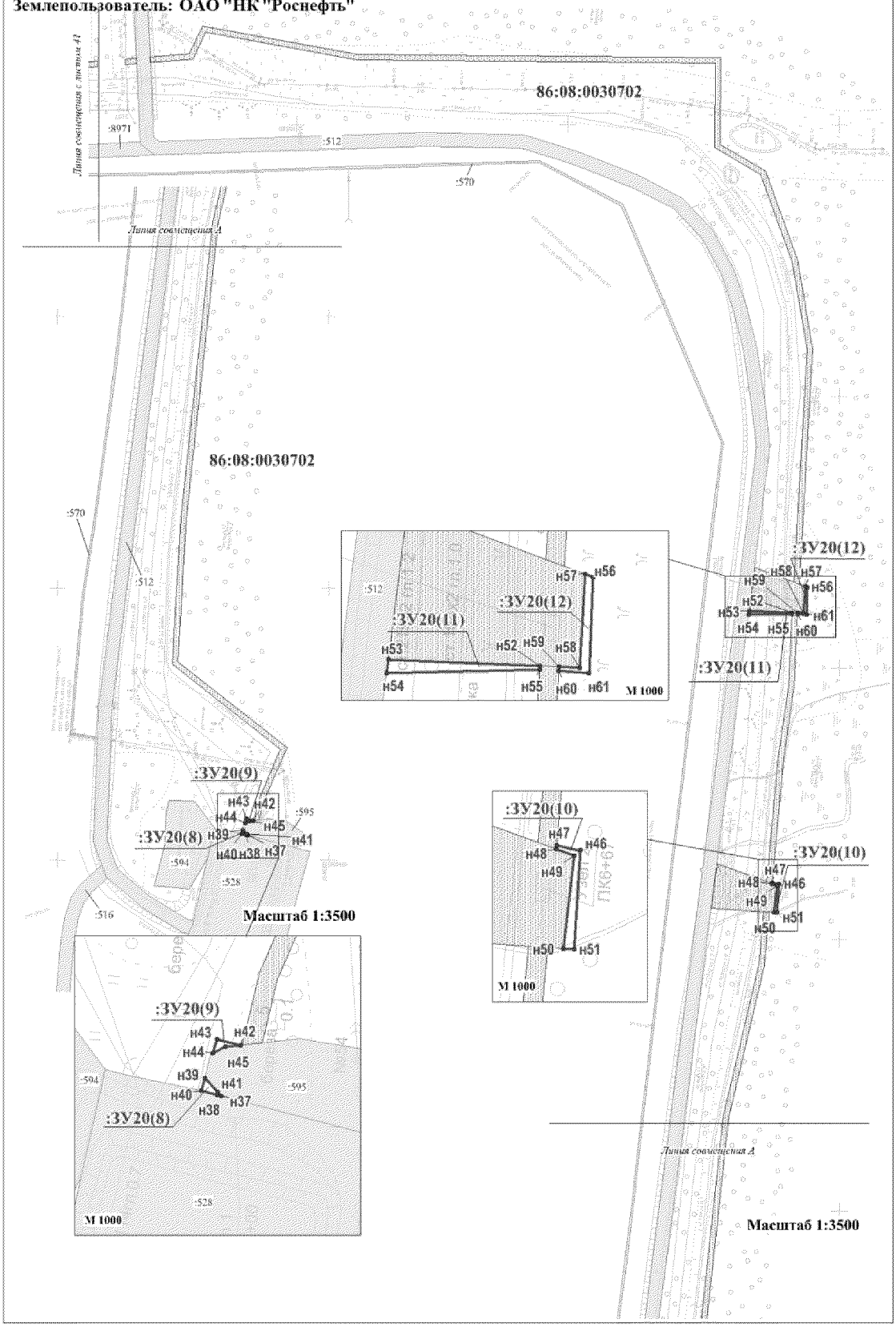

Каталог координат поворотных точек границ земельного участка

:ЗУ 1 (Нефтегазосборные сети к.2М-т.вр.2(к.5М)-уз.2)

Краткосрочная аренда. Площадь 3.0424 га

Юнг-Яхское участковое лесничество территориального отдела-Нефтеюганское лесничество

Номер	X	У
н1	886854.74	3545637.92
н2	886866.95	3545636.94
н3	886866.03	3545624.69
н4	886853.76	3545625.7
н5	887210.93	3545638.69
н6	887213.15	3545638.47
н7	887212.19	3545618.61
н8	887209.31	3545618.85
н9	887169.46	3545639.41
н10	887171.11	3545639.02
н11	887175.1	3545638.06
н12	887174.53	3545631.68
н13	887187.17	3545630.39
н14	887186.38	3545620.72
н15	887168.63	3545621.52
н16	886858.83	3546122.42
н17	886908.44	3546121.92
н18	886908.35	3546072.12
н19	886859.19	3546071.46
н20	886503.11	3546131.4
н21	886503.06	3546127.18

Номер	X	У
н22	886471.66	3546124.55
н23	886487.1	3546126.44
н24	886495.88	3546130.48
н25	886260.36	3546138.73
н26	886264.48	3546110.95
н27	886263.84	3546110.87
н28	886263.83	3546110.87
н29	886256.07	3546138.34
н30	886502.55	3546159.54
н31	886503.21	3546141.48
н32	886497.51	3546140.75
н33	886496.2	3546159.18
н34	886545.3	3546275.12
н35	886547.62	3546233.86
н36	886499.87	3546232.1
н37	886501.23	3546195.2
н38	886474.75	3546194.8
н39	886211.85	3546169.22
н40	886188.22	3546163.53
н41	886176.46	3546244.83
н42	886340.12	3546263.59

:ЗУ 2 (Нефтегазосборные сети к.46-т.41-т.39-ДНС-2Пет)

Краткосрочная аренда. Площадь 9.5520 га

Юнг-Яхское участковое лесничество территориального отдела-Нефтеюганское лесничество

Номер	X	У
н1	917727.9	3495445.7
н2	917786.97	3495341.68
н3	917787.52	3495340.64
н4	917732.03	3495312.16
н5	917704.91	3495304.34
н6	917677.74	3495310.17
н7	917672.1	3495311.37
н8	917687.82	3495333.5
н9	917686.17	3495335.03
н10	917693.83	3495339.54
н11	917698.04	3495342.01
н12	917689.14	3495358.11
н13	917691.21	3495363.33
н14	917691.27	3495377.65
н15	917695.46	3495382.66
н16	917691.3	3495386.14

Номер	X	У
н135	917290.23	3496837.03
н136	917284.02	3496836.44
н137	917284.01	3496836.44
н138	917283.92	3496838
н139	917251.03	3496899.93
н140	917268.73	3496871.53
н141	917267.09	3496871.44
н142	917267.12	3496871.42
н143	917267.12	3496871.41
н144	917265.67	3496872.93
н145	917263.76	3496872.46
н146	917258.45	3496877.52
н147	917254.4	3496887.59
н148	917251.01	3496899.13
н149	917162.62	3496913.15
н150	917166.95	3496850.99

н17	917691.51	3495441.3
н18	917646.64	3495506.35
н19	917649.69	3495504.58
н20	917631.92	3495485.85
н21	917631.73	3495426.92
н22	917619.13	3495418.32
н23	917618.35	3495418.95
н24	917622.6	3495447.25
н25	917625.78	3495503.7
н26	917633.82	3495494.67
н27	917527.59	3495634.65
н28	917528.83	3495633.27
н29	917526.21	3495633.42
н30	917631.53	3495662.75
н31	917706.04	3495544.12
н32	917678.76	3495521.42
н33	917679.85	3495537.37
н34	917691.03	3495554.29
н35	917634.82	3495633.44
н36	917619.33	3495655.34
н37	917532.56	3495684.38
н38	917568.27	3495684.18
н39	917599.24	3495643.14
н40	917618.05	3495654.56
н41	917633.6	3495632.57
н42	917689.21	3495554.26
н43	917680.04	3495540.38
н44	917680.75	3495551.64
н45	917660.79	3495552.9
н46	917659.08	3495525.73
н47	917652.13	3495529.78
н48	917531.46	3495664.85
н49	917481.67	3495731.66
н50	917483.27	3495707.44
н51	917479.88	3495647.08
н52	917509.12	3495614.34
н53	917541.31	3495612.53
н54	917607.68	3495538.24
н55	917602.68	3495449.3
н56	917598.33	3495420.37
н57	917383.82	3495660.49
н58	917463.06	3495731.29
н59	917512.21	3495732.26
н60	917509.63	3495686.46
н61	917508.59	3495667.9
н62	917500.68	3495660.84
н63	917503.31	3495707.54
н64	917501.69	3495732.05
н65	917377.63	3495925.37
н66	917405.38	3495883.88
н67	917366.13	3495859.85
н68	917338.72	3495902.05
н69	917196.9	3496541.6
н70	917203.73	3496494.19

н151	917144.87	3496848.32
н152	917157.55	3496743.59
н153	917184.62	3496746.7
н154	917189.09	3496686.41
н155	917144.85	3496684.71
н156	917147.66	3496611.84
н157	917136.32	3496605.52
н158	917139.09	3496600.45
н159	917080.55	3496567.74
н160	917039.7	3496640.76
н161	917100.31	3496674.67
н162	917086.07	3496867.51
н163	917159.54	3496873.12
н164	917156.61	3496912.71
н165	917206.74	3496916.74
н166	917211.96	3496837.45
н167	917214.39	3496828.57
н168	917221.22	3496817.81
н169	917227.95	3496812.99
н170	917223.04	3496795.67
н171	917221.69	3496795.95
н172	917219.36	3496799.83
н173	917211.64	3496812.67
н174	917202.91	3496811.57
н175	917195.2	3496916.01
н176	917239.26	3496918.81
н177	917241.56	3496915.14
н178	917241.03	3496897.92
н179	917245.18	3496882.49
н180	917249.96	3496872
н181	917251.41	3496870.57
н182	917253.08	3496836.99
н183	917234.59	3496836.44
н184	917234.3	3496835.41
н185	917231.86	3496840.51
н186	917226.75	3496918.01
н187	917170.8	3497514.79
н188	917170.99	3497513.13
н189	917165.52	3497512.83
н190	917165.45	3497514.57
н191	917298.27	3497516.81
н192	917339	3497516.26
н193	917339.26	3497511.02
н194	917299.73	3497509.82
н195	917299.96	3497513.23
н196	917242.63	3497517.57
н197	917271.27	3497517.18
н198	917275.26	3497509.08
н199	917234.54	3497507.85
н200	917234.19	3497512.93
н201	917243.18	3497514.56
н202	917096.01	3497522.07
н203	917096.01	3497522.06
н204	917096.37	3497502.07

н71	917141.25	3496459.24
н72	917114.88	3496506.39
н73	917179.88	3496540.95
н74	917252.2	3496543.72
н75	917253.89	3496522.14
н76	917230.87	3496509.14
н77	917226.61	3496542.74
н78	917275.35	3496544.62
н79	917274.81	3496533.96
н80	917255.34	3496522.96
н81	917253.71	3496543.78
н82	917150.01	3496550.38
н83	917150.42	3496539.82
н84	917156.88	3496540.07
н85	917109.99	3496515.13
н86	917104.24	3496525.41
н87	917139.9	3496544.87
н88	917142.62	3496579.52
н89	917149.36	3496567.49
н90	917149.95	3496552.06
н91	917139.18	3496546.19
н92	917103.5	3496526.72
н93	917090.31	3496550.29
н94	917224.95	3496761.84
н95	917231.49	3496688.04
н96	917212.1	3496687.29
н97	917206.69	3496760.49
н98	917234.46	3496762.54
н99	917236.92	3496734.17
н100	917240.59	3496688.38
н101	917232.99	3496688.09
н102	917226.45	3496761.95
н103	917241.19	3496763.04
н104	917240.64	3496756.61
н105	917257.23	3496753.31
н106	917257.82	3496741.51
н107	917251.79	3496693.92
н108	917273.41	3496691.19
н109	917275.39	3496690.93
н110	917278.93	3496690.49
н111	917278.86	3496689.82
н112	917278.86	3496689.85
н113	917242.11	3496688.44
н114	917238.42	3496734.28
н115	917235.95	3496762.65
н116	917236.29	3496810.42
н117	917242.18	3496809.39
н118	917253.95	3496810.01
н119	917255.5	3496789.01
н120	917246.49	3496790.86
н121	917233.56	3496793.52
н122	917229.24	3496812.06
н123	917234.81	3496810.68
н124	917232.08	3496793.82

н205	917096.37	3497502.06
н206	917092.12	3497501.89
н207	917092.13	3497500.5
н208	917096.39	3497500.81
н209	917096.74	3497480.78
н210	917092.32	3497480.46
н211	917092.33	3497479.85
н212	917090.25	3497479.81
н213	917087.28	3497479.78
н214	917087.26	3497479.79
н215	917087.26	3497479.76
н216	917087.38	3497474.19
н217	917087.75	3497456.09
н218	917087.82	3497451.08
н219	917088.06	3497434.27
н220	917092.76	3497434.36
н221	917092.9	3497419.67
н222	917056.41	3497420.7
н223	917052.6	3497518.42
н224	917092.84	3497520.41
н225	917092.92	3497521.96
н226	917164.45	3497540.84
н228	917161.34	3497539.18
н229	917157.25	3497540.49
н230	917245.65	3497554.13
н231	917253.66	3497552.97
н232	917259.87	3497540.34
н233	917254.87	3497540.4
н234	917254.76	3497543.7
н235	917246.61	3497545.15
н236	917232.35	3497574.41
н237	917234.04	3497572.88
н238	917234.28	3497566.57
н239	917234.27	3497566.57
н240	917234.28	3497566.56
н241	917234.39	3497563.77
н242	917234.28	3497563.77
н243	917226.12	3497608.91
н244	917238.42	3497583.91
н245	917245.27	3497570.02
н246	917251.49	3497557.36
н247	917252.59	3497555.13
н248	917245.29	3497556.19
н249	917244.96	3497564.02
н250	917236.39	3497563.81
н251	917236.01	3497573.8
н252	917231.77	3497577.66
н253	917229.1	3497592.4
н254	917156.83	3497654.98
н255	917158.03	3497642.35
н256	917126.76	3497642.23
н257	917126.54	3497648.83
н258	917146.54	3497649.13
н259	917146.49	3497654.55

н125	917224.53	3496795.38
н126	917253.15	3496835.5
н127	917253.25	3496833.62
н128	917252.21	3496833.53
н129	917252.49	3496829.75
н130	917237.72	3496828.58
н131	917235.27	3496833.38
н132	917235.25	3496833.32
н133	917235.72	3496834.97
н134	917289.33	3496838.48

н260	917223.21	3497658
н261	917221.23	3497628.09
н262	917214.42	3497626.86
н263	917212.34	3497657.55
н264	917332.98	3497662.52
н265	917337.55	3497552.09
н266	917288.15	3497555.37
н267	917253.18	3497626.39
н268	917255.36	3497659.32

:ЗУ 3 *(Нефтегазосборные сети к.44-т.35)*

Краткосрочная аренда. Площадь 2.6126 га

Юнг-Яхское участковое лесничество территориального отдела-Нефтеюганское лесничество

Номер	X	У
н1	917173.95	3498472.42
н2	917192.22	3498470.72
н3	917193.13	3498458.38
н4	917163.36	3498473.41
н5	917171.05	3498472.7
н6	917193.28	3498456.42
н7	917193.86	3498447.25
н8	917184.02	3498447
н9	917184.02	3498451.57
н10	917176.74	3498451.72
н11	917176.82	3498455.24
н12	917163.83	3498455.24
н13	916729.97	3498657.4
н14	916777.7	3498641.48
н15	916760.23	3498594.77
н16	916712.78	3498610.69
н17	916265.16	3498691.89
н18	916267.48	3498690.08
н19	916264.94	3498690.46
н20	916318.15	3498692.89
н21	916346.57	3498688.05

Номер	X	У
н22	916351.11	3498686.79
н23	916284.33	3498687.59
н24	916270.46	3498689.64
н25	916266.44	3498692.79
н26	916279.42	3498755.89
н27	916282.74	3498713.24
н28	916268.46	3498713.39
н29	916274.92	3498755.54
н30	916351.5	3498896.57
н31	916362.77	3498794.49
н32	916369.23	3498712.58
н33	916346.91	3498718.78
н34	916305	3498726.57
н35	916304.77	3498726.62
н36	916298.88	3498802.04
н37	916251.04	3498798.44
н38	916250.28	3498804.56
н39	916220.5	3498804.5
н40	916216.69	3498803.66
н41	916154.71	3498819.31
н42	916149.91	3498880.75

:ЗУ 4 *(Нефтегазосборные сети к.10-к.5-уз.4)*

Краткосрочная аренда. Площадь 5.5355 га

Юнг-Яхское участковое лесничество территориального отдела-Нефтеюганское лесничество

Номер	X	У
н1	900863.45	3527997.54
н2	900902.29	3527978.69
н3	900903.32	3527979.37
н4	900907.55	3527949
н5	900900.15	3527953.52

Номер	X	У
н71	900806.9	3529792.12
н72	900807.27	3529791.26
н73	900807.68	3529790.4
н74	900808.11	3529789.56
н75	900808.58	3529788.73

н6	900855.82	3527986.17
н7	900879.95	3528022.18
н8	900883.35	3528019.9
н9	900879.78	3528015.18
н10	900876.37	3528016.84
н11	900811.41	3528022.78
н12	900845.28	3528006.35
н13	900839.71	3527998.04
н14	900810.14	3528019.81
н15	900839.9	3528049.02
н16	900847.78	3528043.74
н17	900847.73	3528034.96
н18	900861.38	3528034.62
н19	900870.63	3528028.43
н20	900860.17	3528028.61
н21	900858.19	3528025.65
н22	900834.21	3528037.29
н23	900803.22	3528049.46
н24	900812.81	3528045.87
н25	900805.79	3528031.4
н26	900796.57	3528036.51
н27	900919.58	3528400.06
н28	900921.79	3528392.97
н29	900871.38	3528379.38
н30	900869.37	3528384.9
н31	900887.26	3528507.72
н32	900912.91	3528422.07
н33	900713.8	3528361.95
н34	900687.96	3528447.54
н35	900860.73	3529834.48
н36	900877.11	3529802
н37	900894.86	3529753.71
н38	900875.13	3529746.72
н39	900842.46	3529802.15
н40	900780.07	3529938.18
н41	900849.25	3529887.31
н42	900835.74	3529863.41
н43	900827.48	3529867.88
н44	900810.33	3529832.95
н45	900816.6	3529829.55
н46	900808.34	3529814.96
н47	900807.89	3529814.12
н48	900807.47	3529813.28
н49	900807.08	3529812.42
н50	900806.72	3529811.54
н51	900806.4	3529810.65
н52	900806.1	3529809.75
н53	900805.84	3529808.84
н54	900805.61	3529807.92
н55	900805.42	3529807
н56	900805.25	3529806.06
н57	900805.13	3529805.12
н58	900805.03	3529804.18
н59	900804.97	3529803.24

н76	900838.32	3529738.28
н77	900831.32	3529733.97
н78	900705.89	3529803.18
н79	900864.86	3530048.5
н80	900865.71	3529971.83
н81	900854.39	3529971.64
н82	900854.58	3529947.31
н83	900777.21	3530016.69
н84	900776.7	3530047.48
н85	900910.79	3530049.2
н86	900911.17	3529862.13
н87	900898.63	3529862.27
н88	900893.92	3529893.16
н89	900901.04	3529905.76
н90	900901.13	3529905.91
н91	900901.22	3529906.08
н92	900901.3	3529906.24
н93	900901.38	3529906.41
н94	900901.46	3529906.57
н95	900901.53	3529906.75
н96	900901.6	3529906.92
н97	900901.67	3529907.09
н98	900901.74	3529907.26
н99	900901.8	3529907.43
н100	900901.86	3529907.61
н101	900901.91	3529907.79
н102	900901.97	3529907.96
н103	900902.02	3529908.14
н104	900902.06	3529908.32
н105	900902.1	3529908.5
н106	900902.14	3529908.68
н107	900902.18	3529908.86
н108	900902.21	3529909.04
н109	900902.24	3529909.22
н110	900902.27	3529909.4
н111	900902.29	3529909.59
н112	900902.31	3529909.77
н113	900902.33	3529909.96
н114	900902.34	3529910.14
н115	900902.35	3529910.33
н116	900902.36	3529910.51
н117	900902.36	3529910.7
н118	900902.36	3529910.88
н119	900901.45	3530013
н120	900898.43	3530014.71
н121	900898.12	3530049.05
н122	900936.31	3530049.52
н123	900935.6	3530020.54
н124	900937	3529917.32
н125	900937.7	3529861.83
н126	900935.27	3529861.85
н127	900935.44	3529913.18
н128	900934.01	3529967.87
н129	900933.98	3529969.07

н60	900804.95	3529802.29
н61	900804.96	3529801.35
н62	900805	3529800.4
н63	900805.08	3529799.46
н64	900805.19	3529798.52
н65	900805.33	3529797.58
н66	900805.51	3529796.64
н67	900805.72	3529795.72
н68	900805.97	3529794.81
н69	900806.24	3529793.91
н70	900806.55	3529793.01

н130	900934.44	3530049.49
н131	900979.12	3530050.04
н132	900981.45	3529861.34
н133	900939.2	3529861.81
н134	900938.5	3529917.34
н135	900937.1	3530020.52
н136	900937.81	3530049.53
н137	900468.07	3530482.13
н138	900512.56	3530459.7
н139	900490.2	3530414.98
н140	900445.56	3530437.5

:ЗУ 5 *(Нефтегазосборные сети к.564 - т.31 - уз.10(к.562) - уз.11)*

Краткосрочная аренда. Площадь 5.8694 га

Юнг-Яхское участковое лесничество территориального отдела-Нефтеюганское лесничество

Номер	X	У
н1	891884.6	3508518.04
н2	891895.8	3508514.74
н3	891970.98	3508507.61
н4	891969.75	3508494.69
н5	892005.51	3508491.31
н6	892006.78	3508504.46
н7	892091.51	3508502.45
н8	892140.17	3508501.3
н9	892139.27	3508457.17
н10	892087.52	3508460.46
н11	891890.25	3508473.02
н12	891881.01	3508480.38
н13	891901.95	3508887.43
н14	892106.34	3508868.24
н15	892087.24	3508668.97
н16	892084.89	3508669.1
н17	892080.76	3508669.44
н18	892053.9	3508671.9
н19	892031.24	3508673.66
н20	892016.07	3508675.29
н21	892024.63	3508765.88
н22	892035.54	3508764.45
н23	892046.44	3508763.01
н24	892049.39	3508796.17
н25	892014.34	3508799.59
н26	892011.54	3508803.37
н27	891986.04	3508804.2
н28	891986.04	3508804.19
н29	891968.7	3508808.33
н30	891920.3	3508817.17
н31	891895.74	3508823.27
н32	890820.68	3509083.33
н33	890819.11	3509063.05
н34	890816.79	3509058.81
н35	890826.93	3509042.85
н36	890829.92	3509045.08
н37	890822.2	3509056.69

Номер	X	У
н53	890845.77	3509148.41
н54	890881.52	3509145.64
н55	890881.59	3509144.99
н56	890886.99	3509144.47
н57	890886.94	3509143.86
н58	890886.95	3509143.86
н59	890886.48	3509137.8
н60	890865.64	3509139.44
н61	890841.89	3509142.74
н62	890804.16	3509152.73
н63	890804.34	3509152.39
н64	890807.04	3509149.69
н65	890808.69	3509145.18
н66	890808.3	3509144.81
н67	891005.75	3509192.7
н68	891000.68	3509129.03
н69	890917.33	3509135.36
н70	890909.41	3509136.01
н71	890910.26	3509147
н72	891054.06	3509215.83
н73	891058.36	3509206.83
н74	891044.51	3509200.14
н75	891040.19	3509209.18
н76	891067.66	3509258.37
н77	891085.99	3509220.02
н78	891079.14	3509216.67
н79	891063.9	3509248.52
н80	891058.21	3509253.81
н81	890803.08	3509264.55
н82	891009.96	3509248.55
н83	891007.75	3509219.16
н84	890913.61	3509174.1
н85	890913.49	3509174.04
н86	890912.52	3509175.11
н87	890912.86	3509179.83
н88	890878.97	3509182.48
н89	890877.92	3509168.99

н38	890832.72	3509055.87
н39	890831.02	3509041.5
н40	890819.76	3509043.03
н41	890817.6	3509049.14
н42	890816.2	3509052.25
н43	890818.49	3509082.47
н44	890819.61	3509083
н45	891186.85	3509108.96
н46	891211.17	3509107.07
н47	891231.58	3509097.36
н48	891228.05	3509089.48
н49	891234.48	3509132.23
н50	891245.18	3509127.37
н51	891241.09	3509118.35
н52	891230.46	3509123.42

н90	890831.25	3509172.61
н91	890826.51	3509180.67
н92	890799.45	3509170.45
н93	890803.23	3509160.13
н94	890803.23	3509160.12
н95	890802.77	3509154.99
н96	890788.88	3509177.48
н97	890776.72	3509177.76
н98	890739.64	3509165.94
н99	890727.08	3509158.68
н100	890718.2	3509128.5
н101	890711.23	3509126.88
н102	890686.67	3509192.3
н103	890800.8	3509235.14

:ЗУ 6 *(Нефтегазосборные сети к.541 - к.561 - уз.11)*

Краткосрочная аренда. Площадь 4.8309 га

Юнг-Яхское участковое лесничество территориального отдела-Нефтеюганское лесничество

Номер	X	У
н1	891365.68	3507625.77
н2	891366.76	3507621.08
н3	891363.14	3507619.79
н4	891361.49	3507624.37
н5	891259	3507687.79
н6	891276.89	3507677.71
н7	891273.43	3507678.7
н8	891268.68	3507677.71
н9	891265.19	3507675.82
н10	891261.77	3507671.44
н11	891258.52	3507662.16
н12	891247.29	3507667.01
н13	891192.82	3507800.91
н14	891316.11	3507730.95
н15	891426.72	3507768.32
н16	891440.22	3507728.36
н17	891440.22	3507728.36
н18	891488.26	3507744.1
н19	891503.95	3507696.49
н20	891456.38	3507680.49
н21	891387.51	3507657.34
н22	891383.5	3507669.26
н23	891353.93	3507660.66
н24	891250.27	3507719.12
н25	891230.59	3507684.21
н26	891216.84	3507691.95
н27	891215.85	3507717.18
н28	891161.55	3507744.47
н29	892555.35	3508117.56
н30	892560.64	3508107.53
н31	892583.23	3508117.16
н32	892547.21	3508098.95
н33	892543.33	3508111.44

Номер	X	У
н47	892487.54	3508101.96
н48	892744.47	3508218.96
н49	892750.25	3508218.93
н50	892747.74	3508198.38
н51	892760.3	3508199.39
н52	892760.34	3508195.11
н53	892759.74	3508194.05
н54	892744.9	3508192.8
н55	892744.82	3508192.86
н56	892754.37	3508237.42
н57	892759.91	3508237.41
н58	892760.05	3508223.3
н59	892754.42	3508229.66
н60	892659.88	3508264.4
н61	892677.47	3508264.39
н62	892677.47	3508264.34
н63	892677.7	3508255.51
н64	892677.84	3508249.86
н65	892656.25	3508246.67
н66	892660.04	3508252.2
н67	892659.04	3508360
н68	892674.84	3508358.98
н69	892675.23	3508347.28
н70	892675.23	3508347.2
н71	892676.05	3508318.35
н72	892659.5	3508318.36
н73	892546.41	3508367.16
н74	892635.95	3508361.47
н75	892636.97	3508259.22
н76	892575.57	3508169.61
н77	892477.6	3508122.7
н78	892438.95	3508203.45
н79	892547.54	3508255.42

н34	892548.74	3508114.19
н35	892546.72	3508101.37
н36	892550.68	3508100.83
н37	892553.14	3508116.44
н38	892553.78	3508120.53
н39	892554.59	3508119
н40	892553.45	3508118.42
н41	892548.25	3508131.03
н42	892550.66	3508126.45
н43	892549.05	3508116.17
н44	892542.84	3508113
н45	892541.76	3508116.48
н46	892491.47	3508093.74

н80	892633.58	3508596.66
н81	892633.7	3508584.38
н82	892622.02	3508584.25
н83	892621.93	3508584.81
н84	892620.7	3508596.3
н85	892623.05	3508673.51
н86	892632.79	3508673.48
н87	892632.85	3508667.38
н88	892623.22	3508666.88
н89	892665.74	3508708.32
н90	892665.6	3508697.33
н91	892658.43	3508697.28
н92	892657.76	3508708.27

***:ЗУ 7** (Нефтегазосборные сети к.581-к.565-уз.18)*

Краткосрочная аренда. Площадь 8.3747 га

Юнг-Яхское участковое лесничество территориального отдела-Нефтеюганское лесничество

Номер	X	У
н1	898841.65	3509315.62
н2	898840.62	3509312.23
н3	898831.96	3509312.37
н4	898830.97	3509315.49
н5	898834.29	3509315.53
н6	899289.22	3509331.06
н7	899310.03	3509319.82
н8	899289.2	3509319.84
н9	899289.26	3509356.61
н10	899355.03	3509321.11
н11	899357.62	3509319.8
н12	899315.34	3509319.82
н13	899289.22	3509333.92
н14	898717.66	3509427.15
н15	898848.57	3509342.72
н16	898846.01	3509337.53
н17	898825.57	3509339.39
н18	898823.28	3509349.07
н19	898795.4	3509358.52
н20	898794.01	3509363.63
н21	898782.67	3509362.84
н22	898769.88	3509367.17
н23	898768.09	3509361.82
н24	898735.32	3509359.54
н25	898689.32	3509343.8
н26	898705.3	3509390.81
н27	898722.67	3509394.04
н28	898733.8	3509414.8
н29	898728.57	3509417.74
н30	898718.75	3509399.43
н31	898707.52	3509397.34
н32	899227.25	3509477.14
н33	899340.16	3509474.98
н34	899338.42	3509405.59
н35	899382.01	3509404.73

Номер	X	У
н78	899550.3	3509990.49
н79	899557.18	3509986.18
н80	899565.95	3509980.63
н81	899566.19	3509954.33
н82	899566.03	3509747.71
н83	899475.9	3509747.86
н84	899476.05	3509822.36
н85	899490.36	3509822.36
н86	899490.84	3509865.56
н87	899476.13	3509865.56
н88	899476.24	3509934.96
н89	899368.87	3510020.79
н90	899426.7	3510016.92
н91	899446.2	3510015.59
н92	899431.82	3509981.16
н93	899477.34	3510024.43
н94	899481.89	3510021.57
н95	899453.24	3509938.85
н96	899452.89	3509747.9
н97	899448.23	3509748.1
н98	899448.16	3509800.35
н99	899448.28	3509820.95
н100	899450.13	3509857.09
н101	899452.49	3509924.64
н102	899453.48	3509952.21
н103	899454.06	3509954.38
н104	899467.58	3509995.45
н105	899374.55	3510097.73
н106	899414.32	3510074.28
н107	899459.38	3510047.15
н108	899453.33	3510032.67
н109	899454.39	3510044.94
н110	899437.18	3510046.14
н111	899434.9	3510046.31
н112	899434.36	3510040.24

н36	899381.16	3509403.11
н37	899381.64	3509397.56
н38	899383.5	3509390.01
н39	899381.66	3509378.06
н40	899384.5	3509372.66
н41	899412.61	3509358.28
н42	899430.75	3509354.23
н43	899453.03	3509353.84
н44	899460.4	3509390.48
н45	899494.89	3509386.32
н46	899494.95	3509319.71
н47	899383.12	3509319.78
н48	899289.28	3509369.98
н49	899289.31	3509386.26
н50	899257.81	3509386.82
н51	899225.98	3509403.85
н52	899121.42	3509512.29
н53	899163.94	3509487.7
н54	899141.24	3509443.49
н55	899096.64	3509468.86
н56	899248.18	3509532.28
н57	899285.56	3509529.42
н58	899302.04	3509498.7
н59	899227.65	3509500.13
н60	899228.2	3509531.86
н61	899454.18	3509578.97
н62	899457.33	3509578.15
н63	899457.2	3509576.23
н64	899451.04	3509562.82
н65	899447.42	3509564.28
н66	899553.57	3509602.06
н67	899597.42	3509544.72
н68	899595.85	3509522.41
н69	899546.88	3509524.27
н70	899531.36	3509530.51
н71	899536.8	3509550.46
н72	899480.41	3509578.09
н73	899481.67	3509595.75
н74	899601.77	3509606.3
н75	899598.15	3509555.02
н76	899561.31	3509602.74
н77	899502.37	3510010.42

н113	899425.88	3510040.8
н114	899425.64	3510038.39
н115	899354.06	3510043.53
н116	899349.1	3510045.64
н117	899344.63	3510050.83
н118	899377.45	3510102.28
н119	899427.93	3510071.92
н120	899461.83	3510052.99
н121	899459.98	3510048.56
н122	899415.06	3510075.58
н123	899375.35	3510098.98
н124	899493.15	3510104.52
н125	899495.72	3510100.76
н126	899497.38	3510089.47
н127	899480.63	3510102.47
н128	899480.23	3510102.66
н129	899382.09	3510109.54
н130	899464.39	3510059.12
н131	899462.41	3510054.38
н132	899428.69	3510073.21
н133	899378.26	3510103.53
н134	899393.37	3510127.23
н135	899455.18	3510089.18
н136	899454.76	3510088.5
н137	899392.85	3510126.41
н138	899448.86	3510213.97
н139	899623.35	3510102.56
н140	899575.06	3510025.8
н141	899519.56	3510060.04
н142	899522.9	3510069.67
н143	899503.92	3510084.39
н144	899500.9	3510086.73
н145	899501.61	3510088.18
н146	899499.54	3510102.26
н147	899494.8	3510108.8
н148	899473.62	3510105.71
н149	899472.97	3510106.01
н150	899467.25	3510108.64
н151	899459.7	3510096.46
н152	899456.76	3510091.73
н153	899394.99	3510129.76
н154	899397.69	3510134

:ЗУ 8 *(Нефтегазосборные сети к.551-к.551а-уз.2)*
Краткосрочная аренда. Площадь 3.6771 га
Юнг-Яхское участковое лесничество территориального отдела-Нефтеюганское лесничество

Номер	**X**	**У**
н1	897116.39	3509567.48
н2	897164.69	3509555.54
н3	897152.6	3509506.74
н4	897104.02	3509518.76

Номер	**X**	**У**
н87	896677.32	3510050.66
н88	896683.79	3510041.42
н89	896674.1	3510037.11
н90	896667.67	3510046.14

н5	896992.95	3509686.62
н6	896997.56	3509670.25
н7	897027.84	3509681.32
н8	897052.94	3509594.42
н9	896966.48	3509569.44
н10	896937.79	3509668.76
н11	897051.14	3509691.07
н12	897077.37	3509609.94
н13	897090.57	3509605.22
н14	897089.36	3509597.85
н15	897074.86	3509601.44
н16	897049.12	3509690.5
н17	897088.31	3509710.2
н18	897091.55	3509709.4
н19	897094.4	3509708.25
н20	897129.39	3509684.24
н21	897129.39	3509648.36
н22	897127.56	3509645.35
н23	897097.79	3509651.96
н24	897150.91	3509713.9
н25	897189.09	3509691.51
н26	897134.85	3509691.51
н27	897012.8	3509717.18
н28	897019.47	3509713.06
н29	896988.9	3509700.98
н30	897138.81	3509720.99
н31	897149.61	3509714.66
н32	897133.01	3509691.51
н33	897129.39	3509691.51
н34	897129.39	3509686.47
н35	897129.19	3509686.19
н36	897100.85	3509705.64
н37	897127.99	3509694.67
н38	897066.31	3509741.67
н39	897071.9	3509738.29
н40	897065.74	3509740.05
н41	897030.23	3509744.55
н42	897032.61	3509743.07
н43	897047.46	3509728.74
н44	897040.65	3509719.81
н45	897038.12	3509728.57
н46	897025.18	3509736.57
н47	897072.79	3509760.09
н48	897100.81	3509743.48
н49	897078.56	3509740.74
н50	897078.74	3509739.26
н51	897102.91	3509742.24
н52	897118.8	3509732.82
н53	897115.41	3509724.57
н54	897098.65	3509731.34
н55	897080.92	3509735.71
н56	897075.88	3509737.15
н57	897075.74	3509737.72
н58	897066.82	3509743.11

н91	896756.72	3510052.16
н92	896762.09	3510039.38
н93	896704.35	3510014.68
н94	896703.45	3510015.96
н95	896696.81	3510025.43
н96	896647.22	3510072.12
н97	896664.25	3510048.39
н98	896639.67	3510036.88
н99	896626.67	3510061.06
н100	896744.07	3510081.5
н101	896748.95	3510070.45
н102	896685.17	3510042.04
н103	896678.69	3510051.29
н104	896720.44	3510070.79
н105	896588.84	3510082.85
н106	896594.89	3510071.6
н107	896618.82	3510027.12
н108	896577.36	3510007.7
н109	896552.55	3509996.25
н110	896527.07	3510054.18
н111	896588.24	3510082.66
н112	896651.56	3510087.49
н113	896675.29	3510053.55
н114	896665.61	3510049.03
н115	896648.53	3510072.83
н116	896650.21	3510073.73
н117	896649.02	3510091.12
н118	896651.56	3510087.5
н119	896650.21	3510073.73
н120	896689.57	3510127.6
н121	896688.51	3510126.6
н122	896644.42	3510107.23
н123	896642.77	3510106.5
н124	896642.51	3510107.14
н125	896644.1	3510107.82
н126	896644.42	3510107.23
н127	896644.1	3510107.83
н128	896694.14	3510128.46
н129	896728.06	3510117.83
н130	896742.65	3510084.73
н131	896719	3510074.01
н132	896676.69	3510054.22
н133	896652.82	3510088.34
н134	896651.79	3510089.8
н135	896652.09	3510092.79
н136	896651.79	3510089.81
н137	896646.63	3510097.18
н138	896643.73	3510104.19
н139	896645.59	3510105.01
н140	896689.91	3510124.48
н141	896605.1	3510156.37
н142	896661.04	3510138.84
н143	896627.58	3510124.32
н144	896606.25	3510154.73

н59	897067.37	3509744.69
н60	897067.48	3509744.39
н61	897068.32	3509746.52
н62	897068.17	3509746.95
н63	896634.65	3509997.68
н64	896641.06	3509985.76
н65	896570.58	3509955.27
н66	896565.22	3509967.44
н67	896597.88	3509981.28
н68	896684.5	3510019.93
н69	896691.99	3510009.39
н70	896661.49	3509996.34
н71	896655.71	3510007.08
н72	896620.49	3510024.02
н73	896625.17	3510015.31
н74	896590.08	3509999.69
н75	896557.16	3509985.75
н76	896553.97	3509993.01
н77	896578.81	3510004.48
н78	896695.42	3510024.81
н79	896698.95	3510019.78
н80	896702.94	3510014.08
н81	896693.39	3510009.99
н82	896685.88	3510020.55
н83	896666.33	3510045.51
н84	896672.73	3510036.5
н85	896646.23	3510024.69
н86	896641.33	3510033.8
н145	896583.86	3510163.04
н146	896602.72	3510157.12
н147	896604.98	3510153.91
н148	896628.45	3510120.46
н149	896617.78	3510115.7
н150	896595.04	3510147.39
н151	896575.21	3510165.75
н152	896581.49	3510163.78
н153	896593.84	3510146.54
н154	896614.04	3510118.37
н155	896518.41	3510073.86
н156	896504.38	3510105.73
н157	896552.85	3510109.61
н158	896551.75	3510123.06
н159	896558.74	3510128.64
н160	896561.24	3510125.51
н161	896563.79	3510127.56
н162	896562.79	3510139.85
н163	896575.88	3510141.2
н164	896573.43	3510164.97
н165	896647.55	3510197.58
н166	896705.58	3510158.16
н167	896688.71	3510150.84
н168	896602.2	3510177.63
н169	896685.51	3510214.28
н170	896697.05	3510188.13
н171	896669.15	3510207.08

:ЗУ 9 *(Нефтегазосборные сети к.572-к.572а-к.567-к.567а-к.567б-т.7)*

Краткосрочная аренда. Площадь 7.4461 га

Юнг-Яхское участковое лесничество территориального отдела-Нефтеюганское лесничество

Номер	X	У
н1	898550.7	3511072.02
н2	898551.43	3511060.14
н3	898541.33	3511062.4
н4	898540.94	3511071.75
н5	898644.44	3511189.06
н6	898697.74	3511044.77
н7	898690.18	3510985.16
н8	898613.17	3510956.37
н9	898611.62	3511019.34
н10	898602.07	3511045
н11	898621.03	3511052.05
н12	898611.08	3511078.93
н13	898592.09	3511071.76
н14	898586.67	3511086.43
н15	898586.65	3511088.74
н16	898590.39	3511089.15
н17	898587.63	3511114.72
н18	898586.47	3511114.6
н19	898586.1	3511167.36
н20	898501.42	3511331.4
н57	898088.86	3512264.56
н58	898088.85	3512264.56
н59	898089.92	3512279.13
н60	898089.92	3512279.14
н61	898100.58	3512278.78
н62	898105.14	3512279.92
н63	898106.28	3512281.84
н64	898106.36	3512286.55
н65	897651	3512367.29
н66	897681.7	3512334.08
н67	897642.61	3512275.44
н68	897607.65	3512226.95
н69	897612.24	3512222.15
н70	897612.26	3512222.16
н71	897626.95	3512235.71
н72	897624.81	3512238.02
н73	897640.95	3512252.79
н74	897642.84	3512250.34
н75	897645.89	3512246.95
н76	897627.51	3512227.79

н21	898526.2	3511292.55
н22	898517.89	3511286.78
н23	898497.77	3511318.48
н24	898499.48	3511330.27
н25	898132.06	3512156.61
н26	898157.28	3512081.42
н27	898155.29	3512080.62
н28	898129.5	3512153.82
н29	898089.68	3512161.48
н30	898093.43	3512157.97
н31	898081.1	3512144.51
н32	898102.51	3512124.84
н33	898111.86	3512134.7
н34	898146.29	3512036.91
н35	898121.68	3512010.15
н36	897969.31	3512150.26
н37	897975.53	3512156.57
н38	898146.85	3512194.67
н39	898180.15	3512193.65
н40	898207.38	3512103.49
н41	898204.72	3512100.45
н42	898159.16	3512082.17
н43	898133.62	3512158.31
н44	898145.04	3512170.73
н45	898144.39	3512186.33
н46	898146.98	3512186.43
н47	898181.97	3512228.62
н48	898183.77	3512221.98
н49	898152.47	3512223
н50	898152.43	3512223.99
н51	898083.42	3512279.36
н52	898088.43	3512279.2
н53	898087.36	3512264.56
н54	898082.18	3512264.4
н55	898117.15	3512286.99
н56	898118.05	3512265.4
н77	897599.76	3512202.13
н78	897678.83	3512116.59
н79	897712.85	3512079.94
н80	897676.35	3512045.7
н81	897642.1	3512082.62
н82	897637.89	3512078.73
н83	897500.09	3512227.8
н84	898152.24	3512423.07
н85	898158.49	3512395.62
н86	898147.41	3512270.12
н87	898147.64	3512266.29
н88	898141.04	3512266.08
н89	898138.26	3512332.4
н90	898107.19	3512331.1
н91	898107.22	3512332.22
н92	898125.84	3512342.28
н93	898128.18	3512350.28
н94	898124.78	3512366.18
н95	898117.26	3512383.06
н96	898113.66	3512386.16
н97	898096.6	3512392.48
н98	898079.5	3512395.98
н99	898071.56	3512396.22
н100	898027.48	3512394.56
н101	898000.8	3512396.17
н102	897999.94	3512416.68
н103	898148.62	3512422.91
н104	898203.26	3512425.21
н105	898206.21	3512413.71
н106	898212.33	3512269.37
н107	898186.64	3512267.58
н108	898150.92	3512266.4
н109	898150.34	3512282.87
н110	898160.35	3512396.29
н111	898154.23	3512423.15

:ЗУ 10 *(Нефтегазосборные сети к.552а-к.552-т.23(к.1а)-ДНС-1МБ)*
Краткосрочная аренда. Площадь 8.4710 га

Юнг-Яхское участковое лесничество территориального отдела-Нефтеюганское лесничество

Номер	X	У
н1	896073.69	3508494.47
н2	896108.99	3508492.78
н3	896168.62	3508485.81
н4	896169.69	3508483.83
н5	896073.4	3508489.02
н6	896003.46	3508499.94
н7	896039.9	3508496.1
н8	896053.41	3508495.45
н9	896047.75	3508456.47
н10	896007.85	3508462.26
н75	895609.47	3508971.35
н76	895575.72	3508934.69
н77	895570.57	3508919.38
н78	895558.51	3508927.86
н79	895563.05	3508933.46
н80	895556.74	3508938.05
н81	895509.21	3508998.32
н82	895512.26	3508980.82
н83	895504.55	3508978.94
н84	895504.2	3508980.96

н11	896246.52	3508570.84
н12	896279.92	3508569.62
н13	896278.75	3508554.04
н14	896245.79	3508555.93
н15	896084.36	3508691.77
н16	896292.79	3508680.45
н17	896273.72	3508598.66
н18	896273.51	3508592.87
н19	896165.47	3508596.87
н20	896100.47	3508572.03
н21	896004.26	3508577.08
н22	895997.24	3508578.1
н23	895999.16	3508592.68
н24	895952.77	3508597.82
н25	895950.58	3508585.08
н26	895866.7	3508644.06
н27	895873.09	3508687.13
н28	896082.47	3508656.57
н29	896450.65	3508725.7
н30	896458.79	3508719.85
н31	896451.96	3508711.44
н32	896442.17	3508715.32
н33	896447.9	3508722.29
н34	896392.24	3508747.81
н35	896396.91	3508745.67
н36	896397.06	3508745.85
н37	896433.29	3508739.92
н38	896434.49	3508739.68
н39	896399.26	3508732.24
н40	896384.29	3508737.36
н41	896365.02	3508753.33
н42	896355.76	3508741.14
н43	896354.63	3508742.3
н44	896359.55	3508750.79
н45	895581.06	3508883.88
н46	895608.71	3508864.43
н47	895600.36	3508852.54
н48	895577.71	3508866.8
н49	895573.98	3508870.3
н50	895543.07	3508910.59
н51	895546.35	3508908.28
н52	895536.87	3508896.4
н53	895529.05	3508902.77
н54	895531.62	3508901.06
н55	895534.36	3508903.34
н56	895539.19	3508901.39
н57	895540.7	3508908.61
н58	896468.89	3508919.72
н59	896481.6	3508907.39
н60	896482.74	3508887.25
н61	896483.99	3508806.54
н62	896452.86	3508774.43
н63	896389.96	3508790.24
н64	896343.3	3508768.6

н85	895501.42	3508996.91
н86	895765.12	3509029.64
н87	895733.25	3508931
н88	895657.61	3508926.59
н89	895631.24	3508876.71
н90	895573.99	3508916.97
н91	895579.25	3508932.6
н92	895612.78	3508969.02
н93	895646.56	3508945.27
н94	895695.85	3509015.35
н95	895676.17	3509029.19
н96	895603.37	3509037.05
н97	895618.4	3509020
н98	895629.28	3509029.33
н99	895611.5	3508998.04
н100	895586.14	3509015.89
н101	895598.45	3509033.39
н102	895602.22	3509033.9
н103	895545.45	3509053.36
н104	895553.81	3509042.41
н105	895565.71	3509033.32
н106	895574.81	3509030.55
н107	895583.37	3509030.48
н108	895592.89	3509032.63
н109	895593.02	3509032.65
н110	895595.75	3509033.02
н111	895584.51	3509017.03
н112	895584.32	3509017.17
н113	895545.08	3508961.56
н114	895540.59	3508964.72
н115	895543.28	3508968.68
н116	895522.18	3508983.24
н117	895514.79	3508981.44
н118	895514.1	3508981.92
н119	895513	3508988.2
н120	895511.17	3508998.68
н121	895513.15	3508999.04
н122	895533.24	3509002.7
н123	895530.04	3509018.91
н124	895526.58	3509036.36
н125	895556.21	3509086.22
н126	895598.31	3509043.11
н127	895591.39	3509042
н128	895581.82	3509039.88
н129	895575.78	3509040.02
н130	895569.51	3509042.09
н131	895560.19	3509049.48
н132	895552.45	3509059.67
н133	895555.7	3509062.61
н134	895545.2	3509074.3
н135	896462.14	3509254.85
н136	896448.79	3509178.65
н137	896435.34	3509178.58
н138	896435.31	3509175.65

н65	896337.58	3508758.75
н66	896324.64	3508771.32
н67	895499.5	3508941.21
н68	895502.92	3508938.86
н69	895501.68	3508937.11
н70	895539.47	3508963.07
н71	895543.93	3508959.92
н72	895538.07	3508951.62
н73	895533.79	3508954.73
н74	895589.9	3508985.12

н139	896429.24	3509175.94
н140	896429.22	3509175.63
н141	896374.03	3509175.75
н142	896373.77	3509049.87
н143	896373.77	3509049.91
н144	896323.76	3509049.91
н145	896323.76	3509099.91
н146	896335.27	3509099.91
н147	896335.27	3509254.85

86:08:0020904:425 *(Нефтегазосборные сети к.581-к.565-уз.18)*
Краткосрочная аренда. Площадь 0.1201 га
земли промышленности и иного специального назначения

Номер	X	Y
1	899453.56	3509392.22
2	899407.92	3509393.18
3	899396.48	3509392.88

Номер	X	Y
4	899394.68	3509375.5
5	899450.6	3509367.88

86:08:0020904:687:ЗУ21 *(Нефтегазосборные сети к.552а-к.552-т.23(к.1а)-ДНС-1МБ)*
Краткосрочная аренда. Площадь 0.1022 га
земли промышленности и иного специального назначения

Номер	X	Y
н1	896383.28	3509056.16
н2	896383.27	3509049.64
н3	896381.76	3509049.59
н4	896383.46	3509147.36
н5	896383.41	3509120.72
н6	896378.38	3509124.44
н7	896376.91	3509144.2
н8	896396.97	3509151.87

Номер	X	Y
н9	896397.13	3509050.04
н10	896387.27	3509049.75
н11	896387.33	3509077.75
н12	896389.12	3509087.81
н13	896391.66	3509114.61
н14	896387.41	3509117.75
н15	896387.47	3509149.3
н16	896392	3509151.49

86:08:0020904:687:ЗУ22 *(Нефтегазосборные сети к.552а-к.552-т.23(к.1а)-ДНС-1МБ)*
Краткосрочная аренда. Площадь 0.0175 га
земли промышленности и иного специального назначения

Номер	X	Y
н1	896427.77	3509136.05
н2	896425.51	3509134.19
н3	896414.27	3509134.21
н4	896413.4	3509153.11
н5	896407.69	3509152.68

Номер	X	Y
н6	896409.58	3509152.67
н7	896409.58	3509129.05
н8	896427.51	3509129.05
н9	896427.52	3509129.32

Приложение 92
к постановлению Правительства
Ханты-Мансийского
автономного округа – Югры
от 11 декабря 2015 года № 450-п

Положение о размещении линейного объекта регионального значения Ханты-Мансийского автономного округа – Югры «Нефтегазосборные трубопроводы Майского региона строительства 2015 г.»

I. Размещение объекта

В административном отношении линейный объект регионального значения Ханты-Мансиийского автономного округа – Югры «Нефтегазосборные трубопроводы Майского региона строительства 2015 г.» расположен на землях межселенной территории в границах Петелинского, Малобалыкского, Среднебалыкского и Майского месторождений Нефтеюганского района Ханты-Мансийского автономного округа – Югры.

В географическом отношении территория проектируемого объекта располагается в 20 километрах на восток и в 6 километрах на юг от населенного пункта Сентябрьский.

II. Функциональное зонирование территории

Проектируемый объект располагается на землях промышленного и иного специального назначения, землях лесного фонда, находящихся в ведении территориального отдела – Нефтеюганского лесничества (Юнг-Яхском участковом лесничестве).

III. Решение по планировочной организации земельных участков для размещения проектируемого объекта

Расчет полосы отвода земельных участков для выполнения работ по строительству проектируемого объекта производится с учетом действующих норм отвода земель.

Таблица 1

Площади земельных участков, необходимых для строительства и эксплуатации проектируемого объекта

	Наименование объекта	Площадь ранее оформленных под проект земельных участков, га			Площадь испрашиваемых земельных участков, га			Площадь земельных участков отведенных под размещение объекта
		Долгосрочная аренда, га (по договору 0138/15-06-ДА от 26.05.2015)	Кратко-срочная аренда, га (по договору 0137/15-06-ДА от 26.05.2015)	Всего, га	Долго-срочная аренда, га	Кратко-срочная аренда, га	Всего, га	
Земли лесного фонда								
ТО-Нефтеюганское лесничество, Юнг-Яхское участковое лесничество								
1	Нефтегазосборные сети к.2М-т.вр.2(к.5М)-уз.2	1.5004	5.4435	6.9439	0.0574	3.0424	3.0998	10.0437
2	Нефтегазосборные сети к.46-т.41-т.39-ДНС-2Пет	1.6501	5.451	7.1011	0.1268	9.5520	9.6788	16.7799
3	Нефтегазосборные сети к.44-т.35	0.3166	1.3045	1.6211	0.0033	2.6126	2.6159	4.2370
4	Нефтегазосборные сети к.10-к.5-уз.4	1.7412	6.2783	8.0195	0.0556	5.5355	5.5911	13.6106
5	Нефтегазосборные сети к.541 - к.561 - уз.11	1.3616	4.1853	5.5469	0.1751	4.8309	5.0060	10.5529
6	Нефтегазосборные сети к.564 - т.31 - уз.10(к.562) - уз.11	1.3956	4.9973	6.3929	0.0965	5.8694	5.9659	12.3588
7	Нефтегазосборные сети к.581-к.565-уз.18	1.2029	2.6201	3.823	0.1458	8.3747	8.5205	12.4636
8	Нефтегазосборные сети к.551-к.551а-уз.2	0.6818	2.2201	2.9019	0.03	3.6771	3.7071	6.6090
9	Нефтегазосборные сети к.572-к.572а-к.567-к.567а-к.567б-т.7	1.7039	5.005	6.7089	0.0434	7.4461	7.4895	14.1984
10	Нефтегазосборные сети к.552а-к.552-т.23(к.1а)-ДНС-1МБ	1.557	3.6741	5.2311	0.2274	8.4710	8.6984	14.0943
	Всего по землям лесного фонда:	***13.1111***	***41.1792***	***54.2903***	***0.9613***	***59.4117***	***60.3730***	***114.9482***
Земли промышленности								
11	Нефтегазосборные сети к.552а-к.552-т.23(к.1а)-ДНС-1МБ				0.0451	0.1197	0.1648	
12	Нефтегазосборные сети к.581-к.565-уз.18 (противопожарная рубка узла №2,3)					0.1201	0.1201	
	Всего по землям промышленности:				***0.0451***	***0.2398***	***0.2849***	
	ИТОГО:	***13.1111***	***41.1792***	***54.2903***	***1.0064***	***59.6515***	***60.6579***	

Таблица 2

Площадь испрашиваемых земельных участков под проектируемый объект

№ земельного участка	Площадь земельного участка, кв.м.	Категория земель
86:08:0030702:ЗУ1	3,0424	Земли лесного фонда
86:08:0020904:ЗУ2	9,5520	Земли лесного фонда

86:08:0020904:ЗУ3	2,6126	Земли лесного фонда
86:08:0030702:ЗУ4	5,5355	Земли лесного фонда
86:08:0020904:ЗУ5	5,8694	Земли лесного фонда
86:08:0020904:ЗУ6	4,8309	Земли лесного фонда
86:08:0020904:ЗУ7	8,3747	Земли лесного фонда
86:08:0020904:ЗУ8	3,6771	Земли лесного фонда
86:08:0020904:ЗУ9	7,4461	Земли лесного фонда
86:08:0020904:ЗУ10	8,4710	Земли лесного фонда
86:08:0020904:ЗУ11	0,1268	Земли лесного фонда
86:08:0020904:ЗУ12	0,0033	Земли лесного фонда
86:08:0020904:ЗУ13	0,1458	Земли лесного фонда
86:08:0020904:ЗУ14	0,0434	Земли лесного фонда
86:08:0020904:ЗУ15	0,0300	Земли лесного фонда
86:08:0020904:ЗУ16	0,2274	Земли лесного фонда
86:08:0020904:ЗУ17	0,1751	Земли лесного фонда
86:08:0020904:ЗУ18	0,0965	Земли лесного фонда
86:08:0030702:ЗУ19	0,0556	Земли лесного фонда
86:08:0030702:ЗУ20	0,0574	Земли лесного фонда
86:08:0020904:425	0,1201	Земли промышленности и иного специального назначения
86:08:0020904:687:ЗУ21	0,1022	Земли промышленности и иного специального назначения
86:08:0020904:687:ЗУ22	0,0175	Земли промышленности и иного специального назначения
86:08:0020904:687:ЗУ23	0,0267	Земли промышленности и иного специального назначения
86:08:0020904:687:ЗУ24	0,0184	Земли промышленности и иного специального назначения

Координаты границы земельных участков, необходимых для размещение проектируемого объекта в графических материалах определены в местной системе координат Ханты-Мансийского автономного округа – Югры МСК-86.

IV. Особо охраняемые природные территории и зоны с особыми условиями использования территории

Проектируемый объект расположен параллельно существующему техническому коридору коммуникаций. Строительство будет носить локальный характер и затрагивать территорию, которая уже подвергалась мощному длительному техногенному воздействию.

Проектируемый объект частично пересекает водоохранную зону и прибрежную полосу водных объектов речек Айяун, Тепла и Тихая.

Для уменьшения воздействия на водоток предусмотрены следующие мероприятия:

выполнение строительно-монтажных работ с применением гусеничной техники должно осуществляется в зимний период для уменьшения воздействия строительной техники на растительный береговой покров; в остальные сезон года строительно-монтажные работы, движение транспорта и строительной техники должны осуществляться только по существующим автомобильным дорогам, зимникам и временным вдольтрассовым проездам;

все отходы защитных материалов, остатки горюче-смазочных материалов тщательно должны собираться в передвижное оборудование (мусоросборники, емкость для сбора отработанных горюче-смазочных материалов) и вывозится в места, согласованные с соответствующими муниципальными органами и органами государственной власти Российской Федерации;

после завершения строительства выполняются рекультивационные работы.

Организованный сброс стоков или загрязняющих веществ на поверхность земли и в водотоки не производится. Попадание загрязняющих веществ в водные объекты в результате размыва и выноса ливневыми и талыми водами возможно лишь при неправильном хранении строительных материалов и аварийных утечек дизтоплива работающих механизмов в период строительства.

На всех этапах работ осуществляется входной, операционный и приемочный контроль качества строительства, а также проводится своевременный профилактический осмотр, ремонт и диагностика оборудования, трубопроводов и арматуры.

Ущерб окружающей среде может быть нанесен лишь в аварийных случаях, но для предотвращения аварий предусмотрены все возможные мероприятия в соответствии с требованиями законодательства Российской Федерации.

В границах участок работ отсутствуют объекты историко-культурного наследия, особо охраняемые природные территории федерального, регионального и местного значений.

Проектируемый объект затрагивает границы территории традиционного природопользования коренных малочисленных народов Севера регионального значения.

В соответствии с пунктом 1 статьи 12 Закона Ханты-Мансийского автономного округа – Югры от 28 декабря 2006 года №145-оз «О территории традиционного природопользования коренных малочисленных народов Севера регионального значения Ханты-Мансийском автономном округе – Югре» проведено согласование размещения проектируемого объекта с субъектом традиционного природопользования.».

2.2. Приложения 97-100 изложить в следующей редакции:

«Приложение 97
к постановлению Правительства
Ханты-Мансийского
автономного округа – Югры
от 11 декабря 2015 года № 450-п

Основная часть проекта планировки территории для размещения линейного объекта регионального значения Ханты-Мансийского автономного округа – Югры «Обустройство куста скважин №15 Усть-Балыкского месторождения»
Землепользователь ОАО «НК «Роснефть»
Масштаб 1:2 000

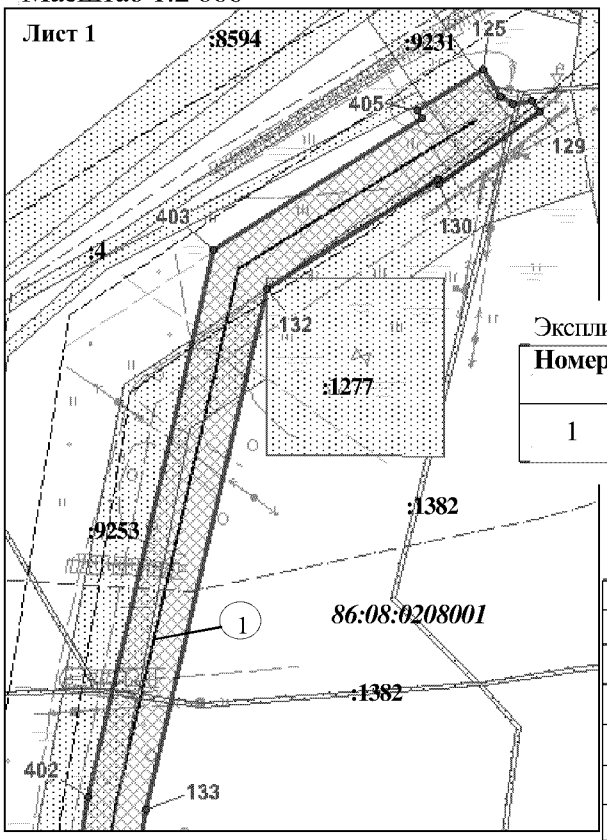

Экспликация зон планируемого размещения линейных объектов

Номер	Наименование	Площадь, га
1	Обустройство куста №15 Усть-Балыкского м/р	55,8948 га

Экспликация проектируемых линейных объектов

Номер	Наименование
1	Нефтегазосборная сеть т.27-ЦППН-1 (лупинг)
2	Проектируемая ВЛ-6кВ
3	Подъездная дорога к УЗА
4	Проектируемая ВЛ-6кВ на УЗА8
5	Нефтегазосборные сети с куста 15
6	Высоконапорный водовод на куст 15
7	Автомобильная дорога на куст 15
8	ВЛ 6кВ
9	Реконструкция ВЛ-6кВ

Условные обозначения

- ось проектируемых подъездных дорог
- ось проектируемых нефтегазосборных сетей
- ось проектируемых напорных нефтепроводов
- ось проектируемых высоконапорных водоводов
- временная кабельная линия 6кВ
- граница зоны размещения линейных объектов
- зона планируемого размещения линейных объектов
- 15 точки поворота границы зоны планируемого размещения линейных объектов
- границы земельных участков по сведениям государственного кадастра недвижимости
- Граница МО Сингапай
- существующие нефтепроводы
- существующие газопроводы
- существующие водопроводы

Схема расположения объекта на листах

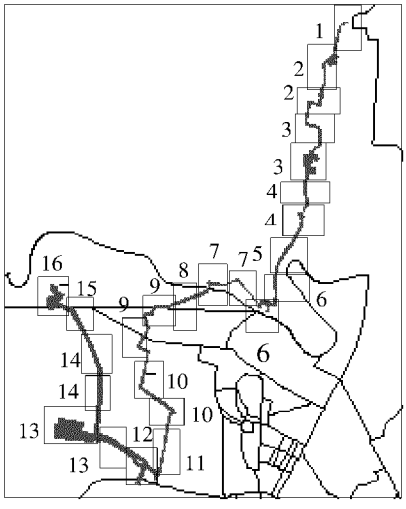

Основная часть проекта планировки территории для размещения линейного объекта регионального значения Ханты-Мансийского автономного округа – Югры «Обустройство куста скважин №15 Усть-Балыкского месторождения»
Землепользователь ОАО «НК «Роснефть»
Масштаб 1:2 000

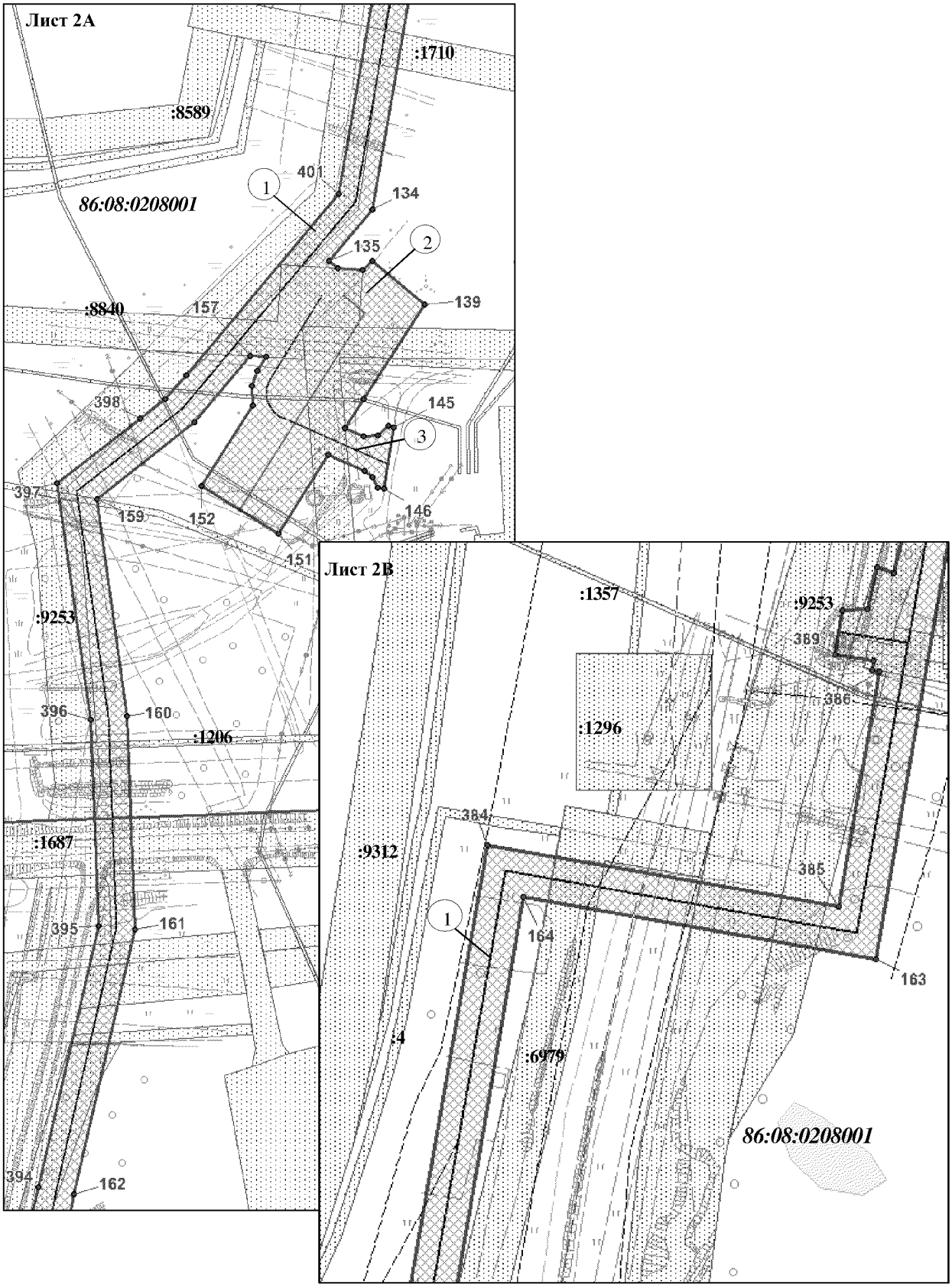

Основная часть проекта планировки территории для размещения линейного объекта регионального значения Ханты-Мансийского автономного округа – Югры «Обустройство куста скважин №15 Усть-Балыкского месторождения»
Землепользователь ОАО «НК «Роснефть»
Масштаб 1:2 000

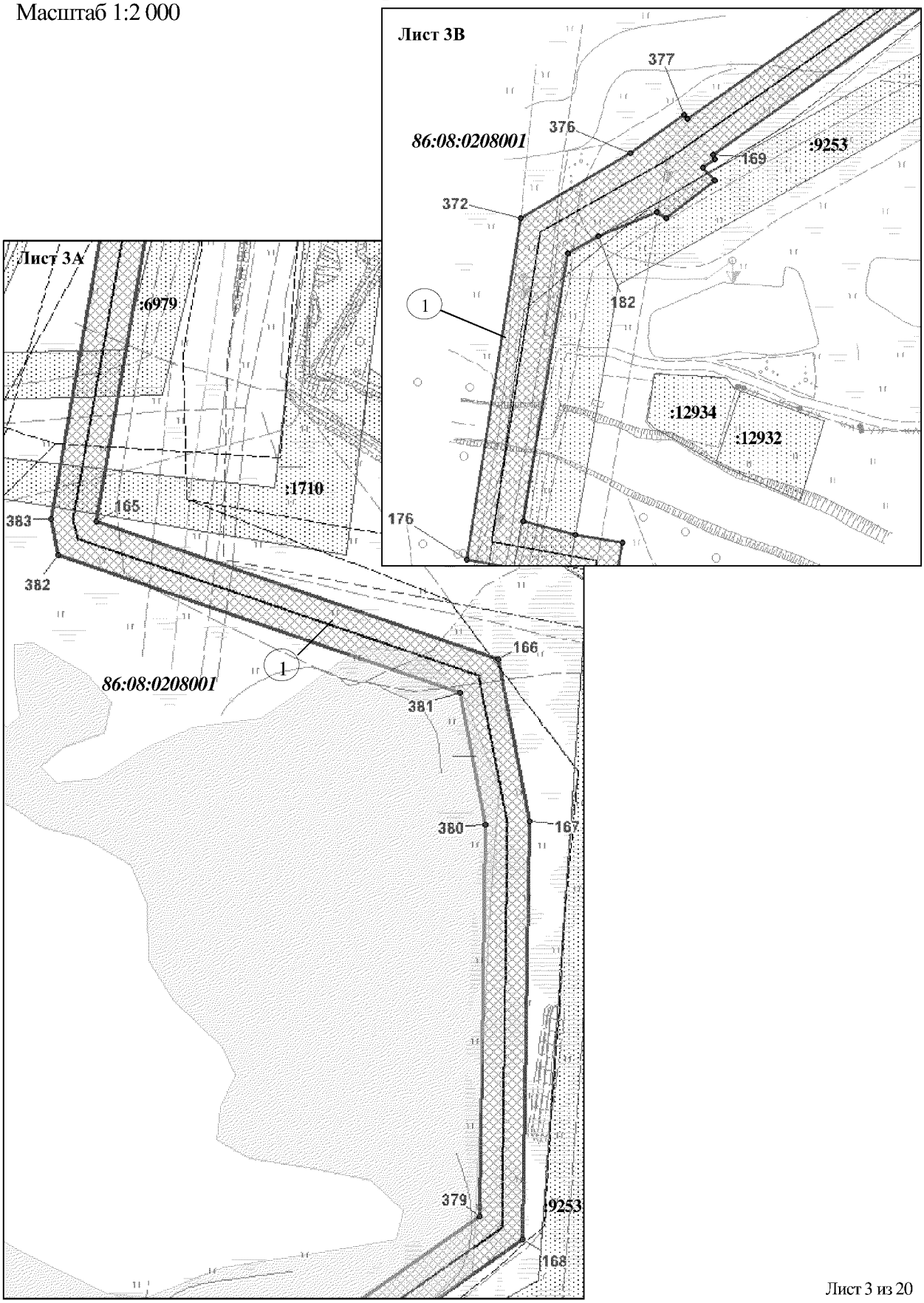

Основная часть проекта планировки территории
для размещения линейного объекта регионального
значения Ханты-Мансийского автономного
округа – Югры «Обустройство куста скважин
№15 Усть-Балыкского месторождения»
Землепользователь ОАО «НК «Роснефть»
Масштаб 1:2 000

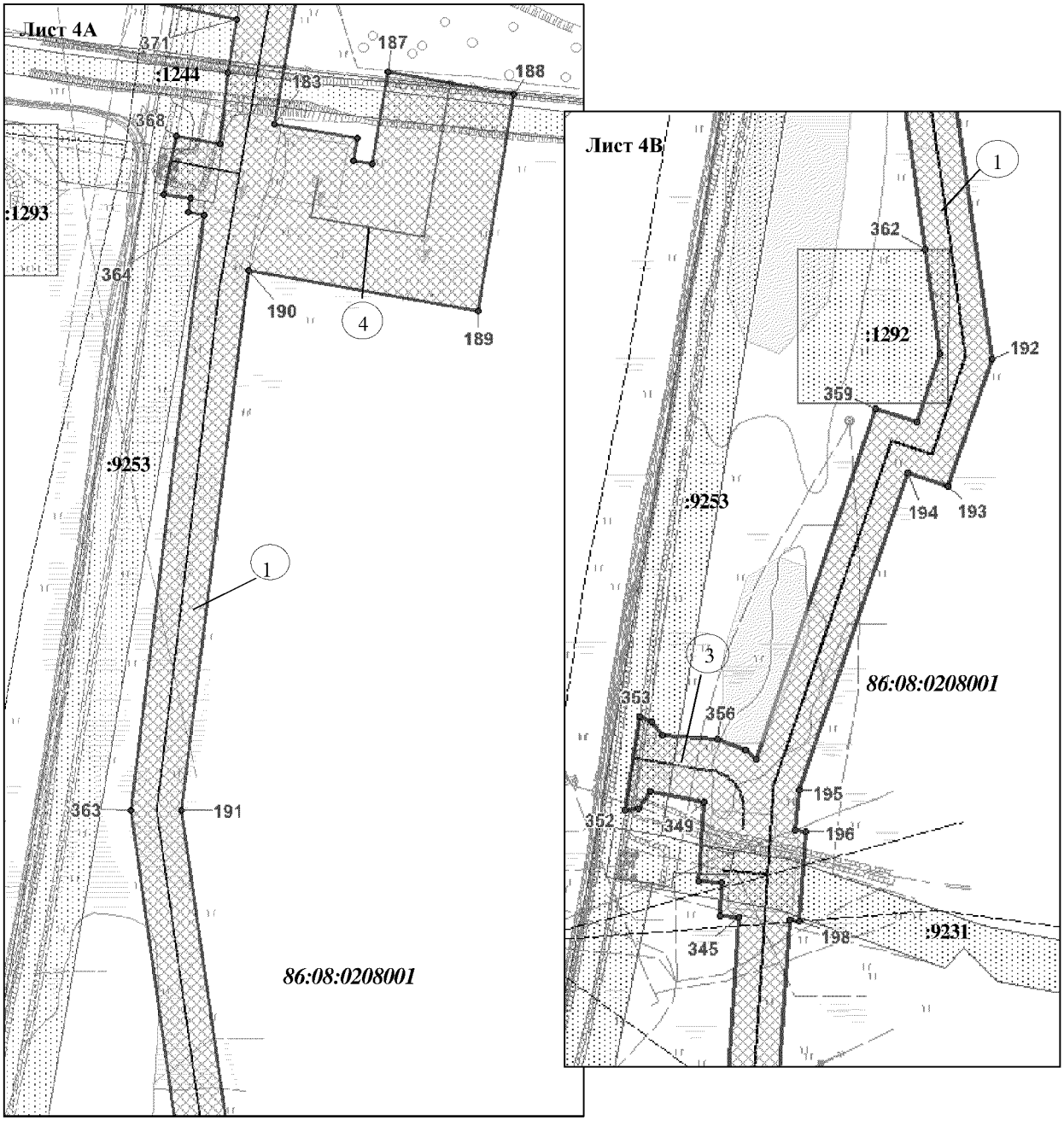

Основная часть проекта планировки территории
для размещения линейного объекта регионального
значения Ханты-Мансийского автономного
округа – Югры «Обустройство куста скважин
№15 Усть-Балыкского месторождения»
Землепользователь ОАО «НК «Роснефть»
Масштаб 1:2 000

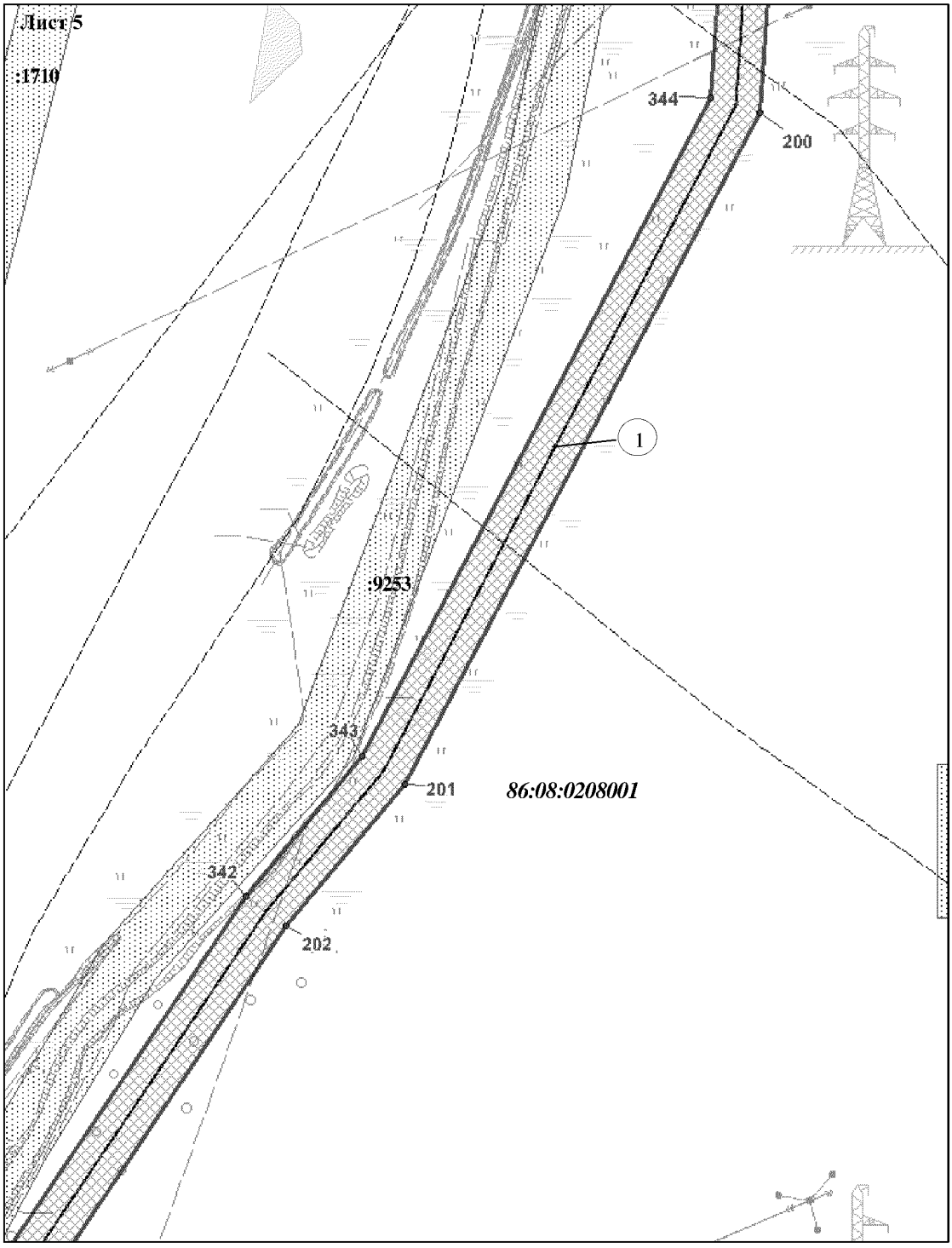

Основная часть проекта планировки территории для размещения линейного объекта регионального значения Ханты-Мансийского автономного округа – Югры «Обустройство куста скважин №15 Усть-Балыкского месторождения»
Землепользователь ОАО «НК «Роснефть»
Масштаб 1:2 000

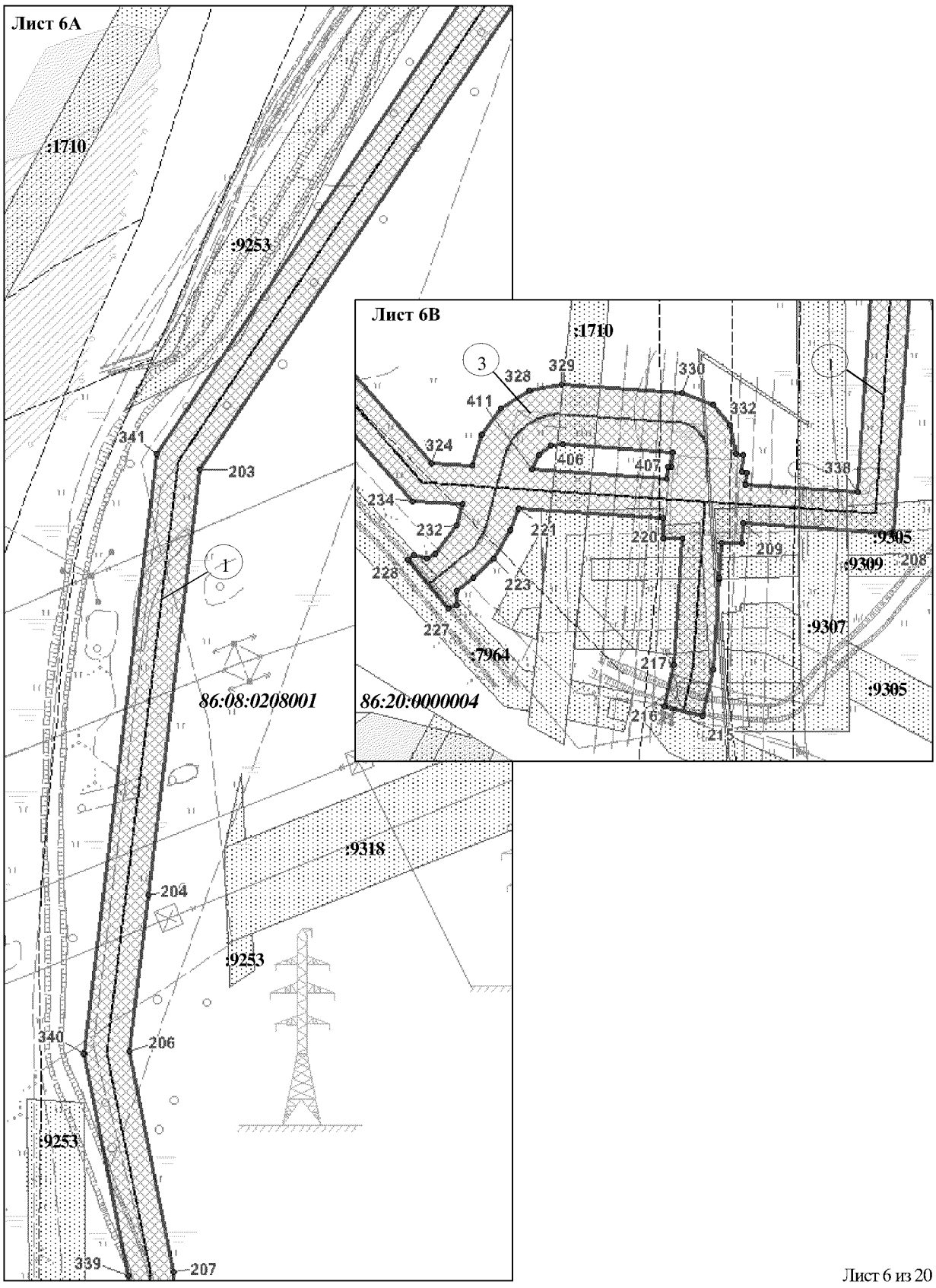

Основная часть проекта планировки территории
для размещения линейного объекта регионального
значения Ханты-Мансийского автономного
округа – Югры «Обустройство куста скважин
№15 Усть-Балыкского месторождения»
Землепользователь ОАО «НК «Роснефть»
Масштаб 1:2 000

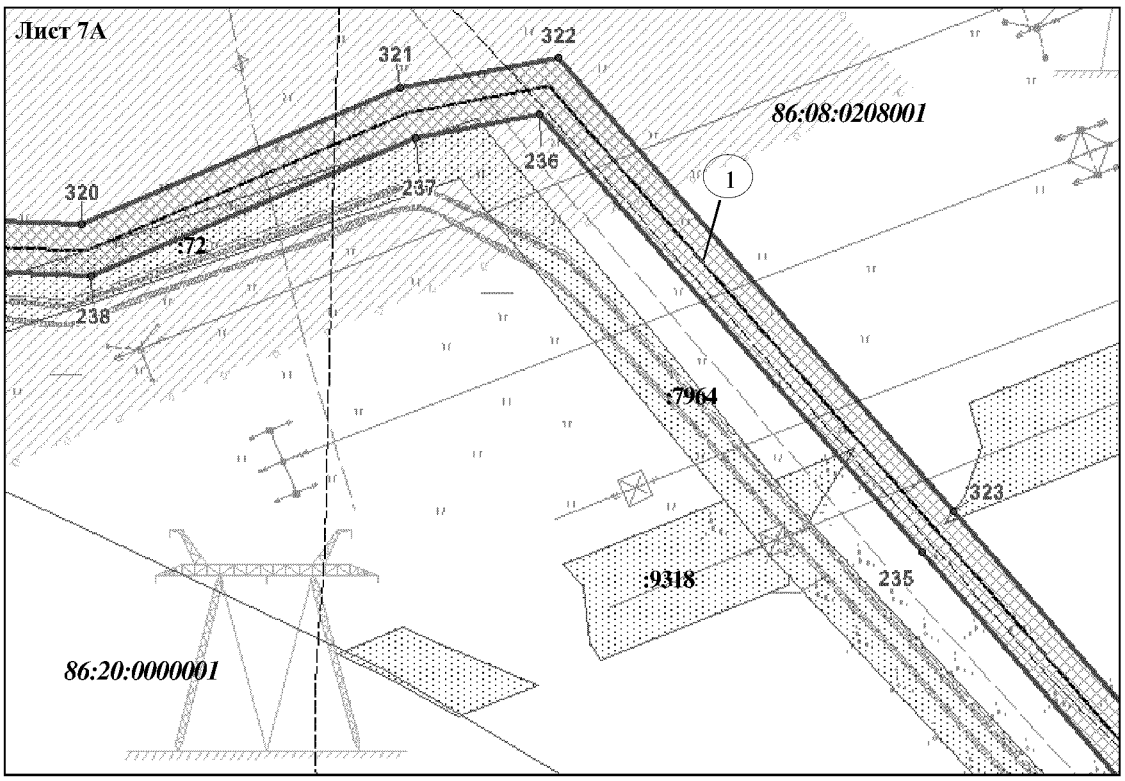

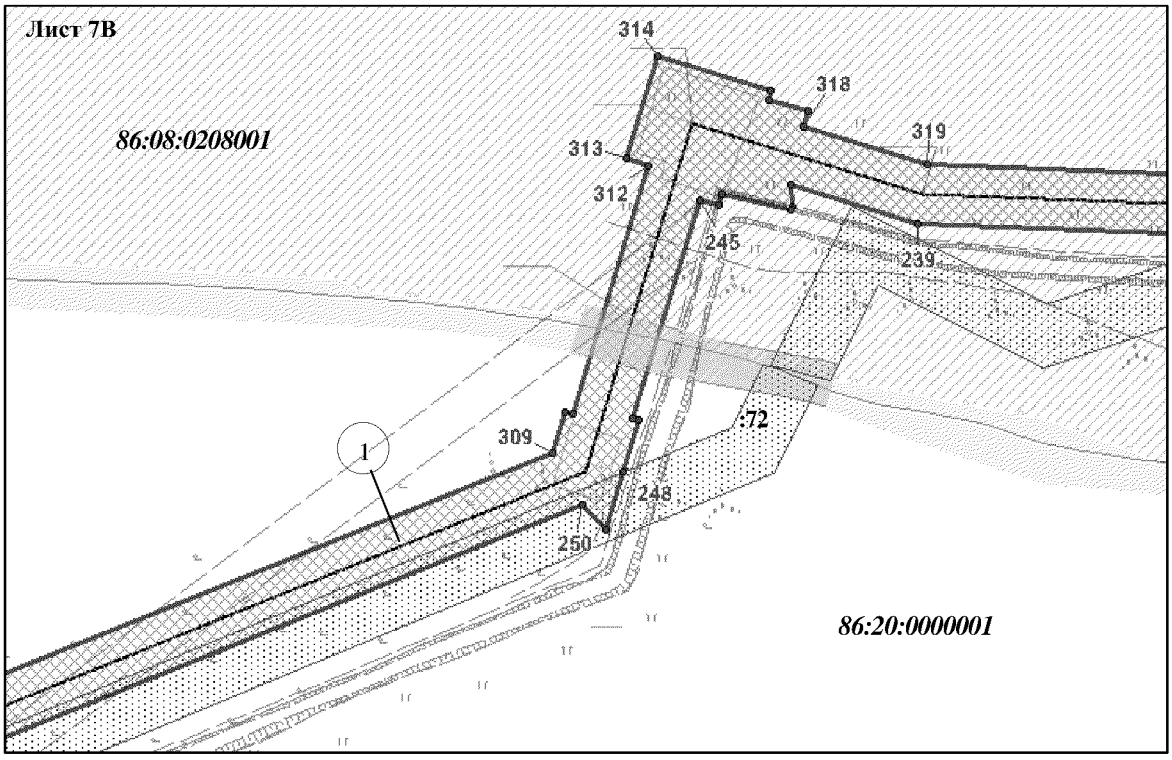

Основная часть проекта планировки территории
для размещения линейного объекта регионального
значения Ханты-Мансийского автономного
округа – Югры «Обустройство куста скважин
№15 Усть-Балыкского месторождения»
Землепользователь ОАО «НК «Роснефть»
Масштаб 1:2 000

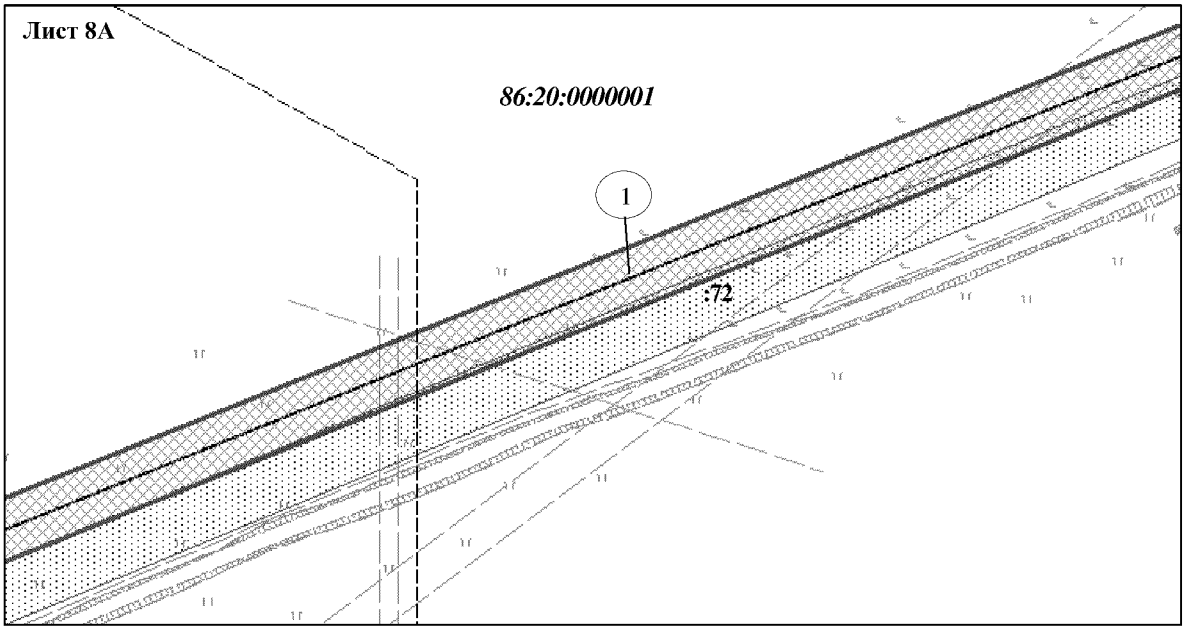

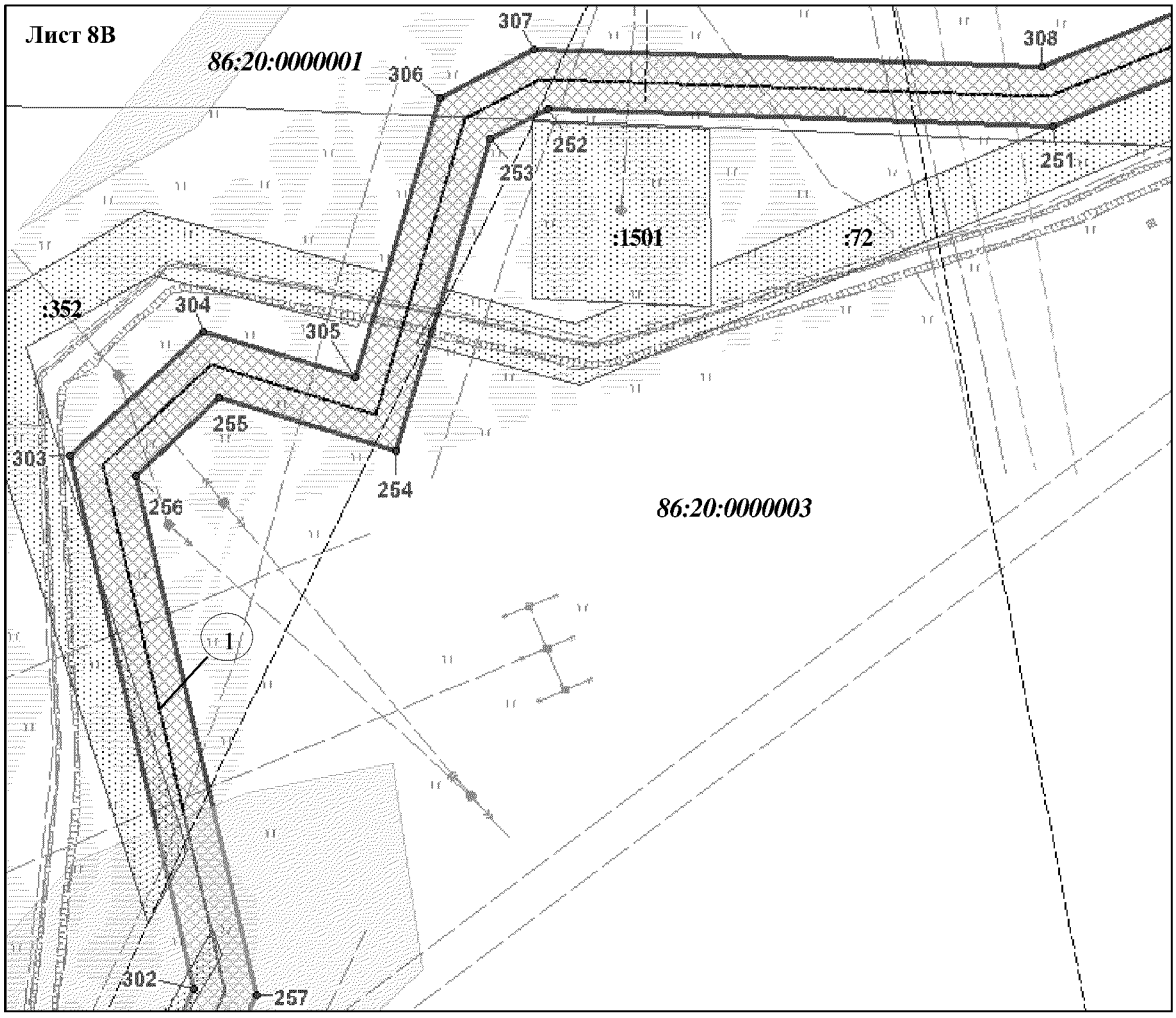

Основная часть проекта планировки территории для размещения линейного объекта регионального значения Ханты-Мансийского автономного округа – Югры «Обустройство куста скважин №15 Усть-Балыкского месторождения»
Землепользователь ОАО «НК «Роснефть»
Масштаб 1:2 000

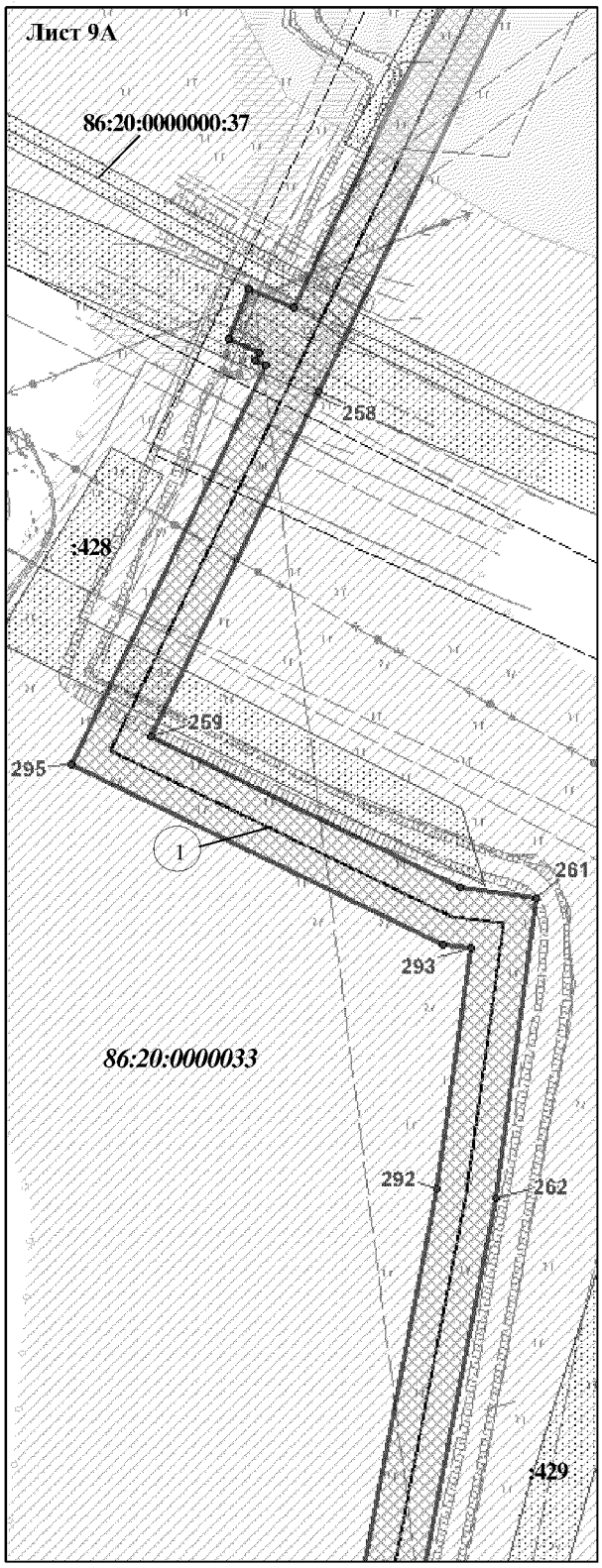

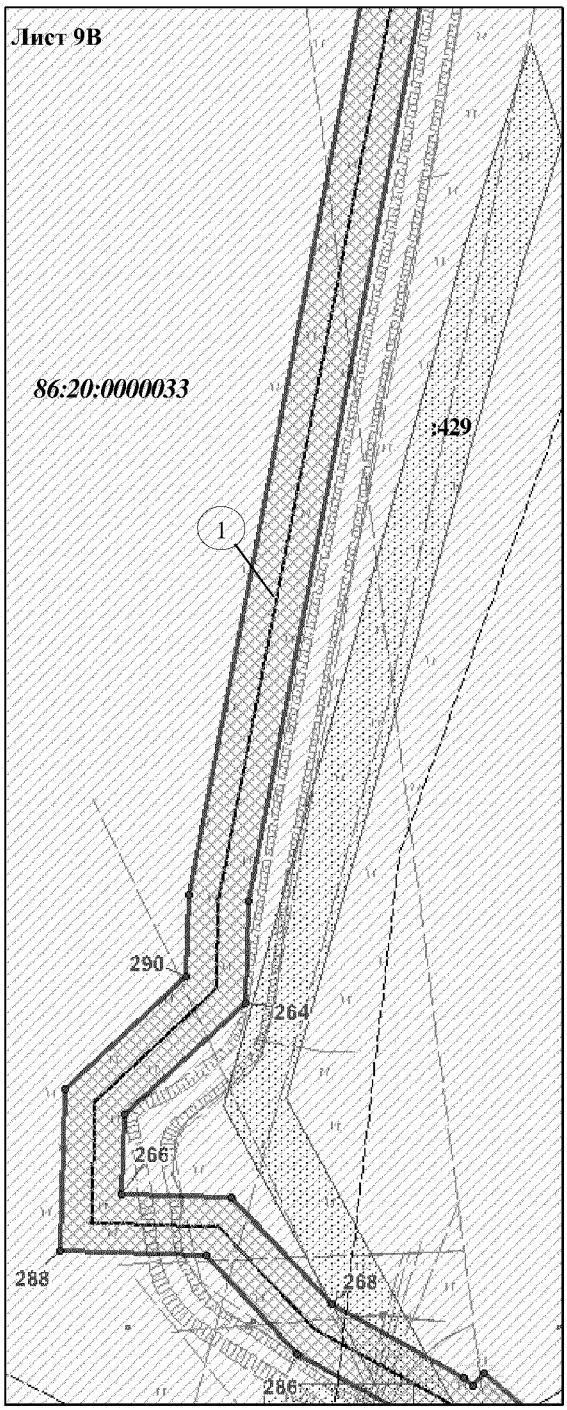

Основная часть проекта планировки территории
для размещения линейного объекта регионального
значения Ханты-Мансийского автономного
округа – Югры «Обустройство куста скважин
№15 Усть-Балыкского месторождения»
Землепользователь ОАО «НК «Роснефть»
Масштаб 1:2 000

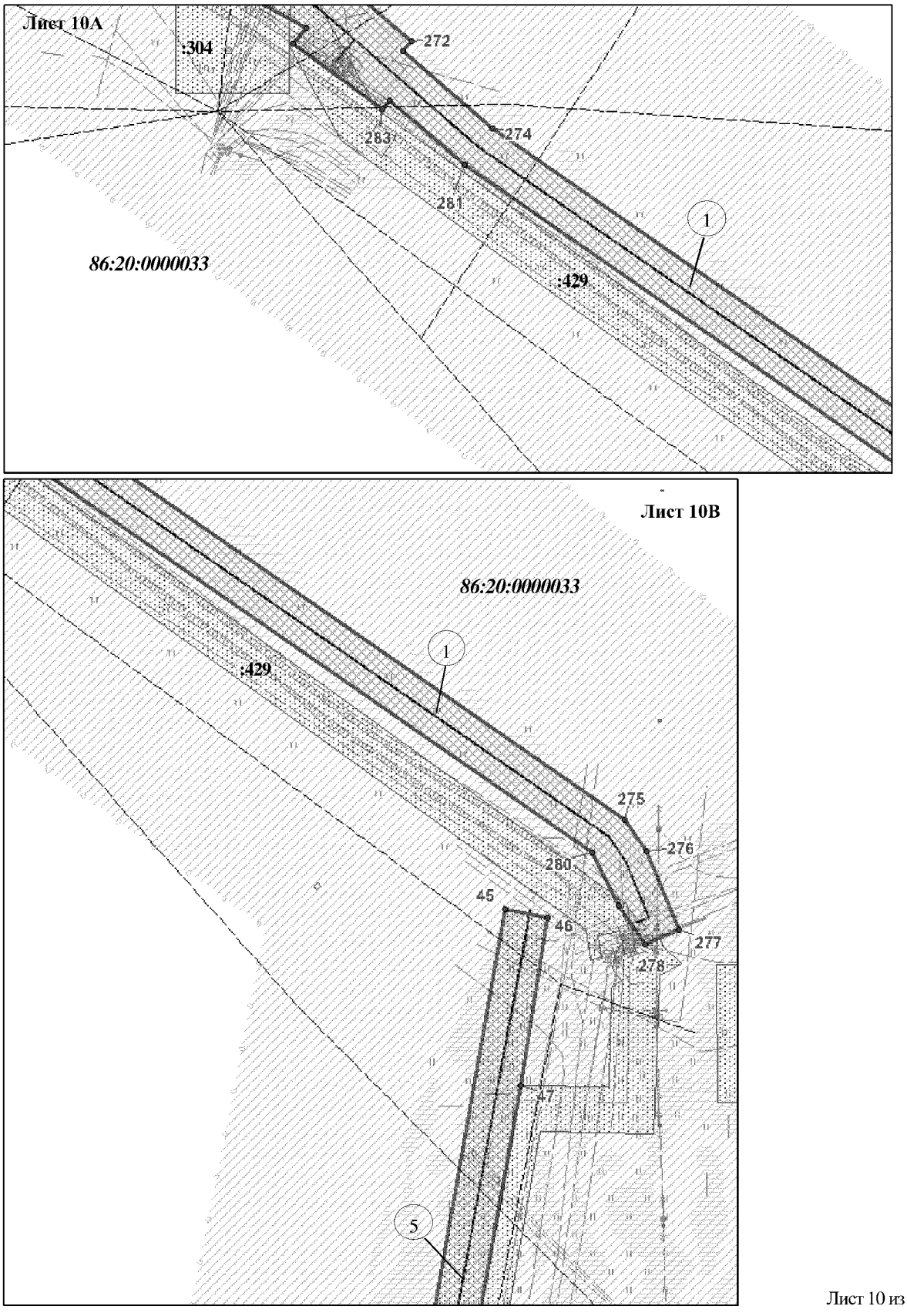

Основная часть проекта планировки территории
для размещения линейного объекта регионального
значения Ханты-Мансийского автономного
округа – Югры «Обустройство куста скважин
№15 Усть-Балыкского месторождения»
Землепользователь ОАО «НК «Роснефть»
Масштаб 1:2 000

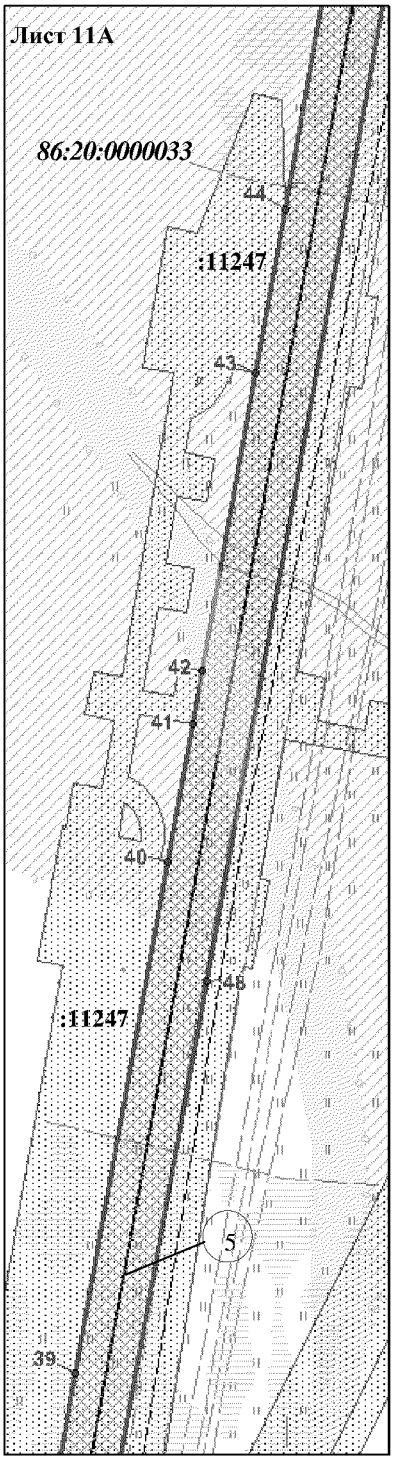

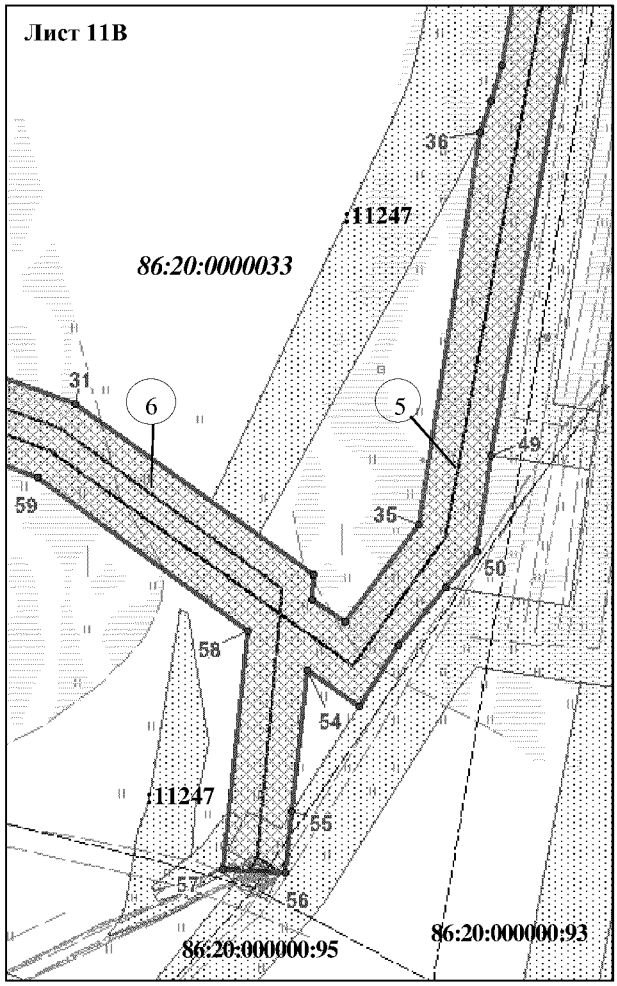

Основная часть проекта планировки территории
для размещения линейного объекта регионального
значения Ханты-Мансийского автономного
округа – Югры «Обустройство куста скважин
№15 Усть-Балыкского месторождения»
Землепользователь ОАО «НК «Роснефть»
Масштаб 1:2 000

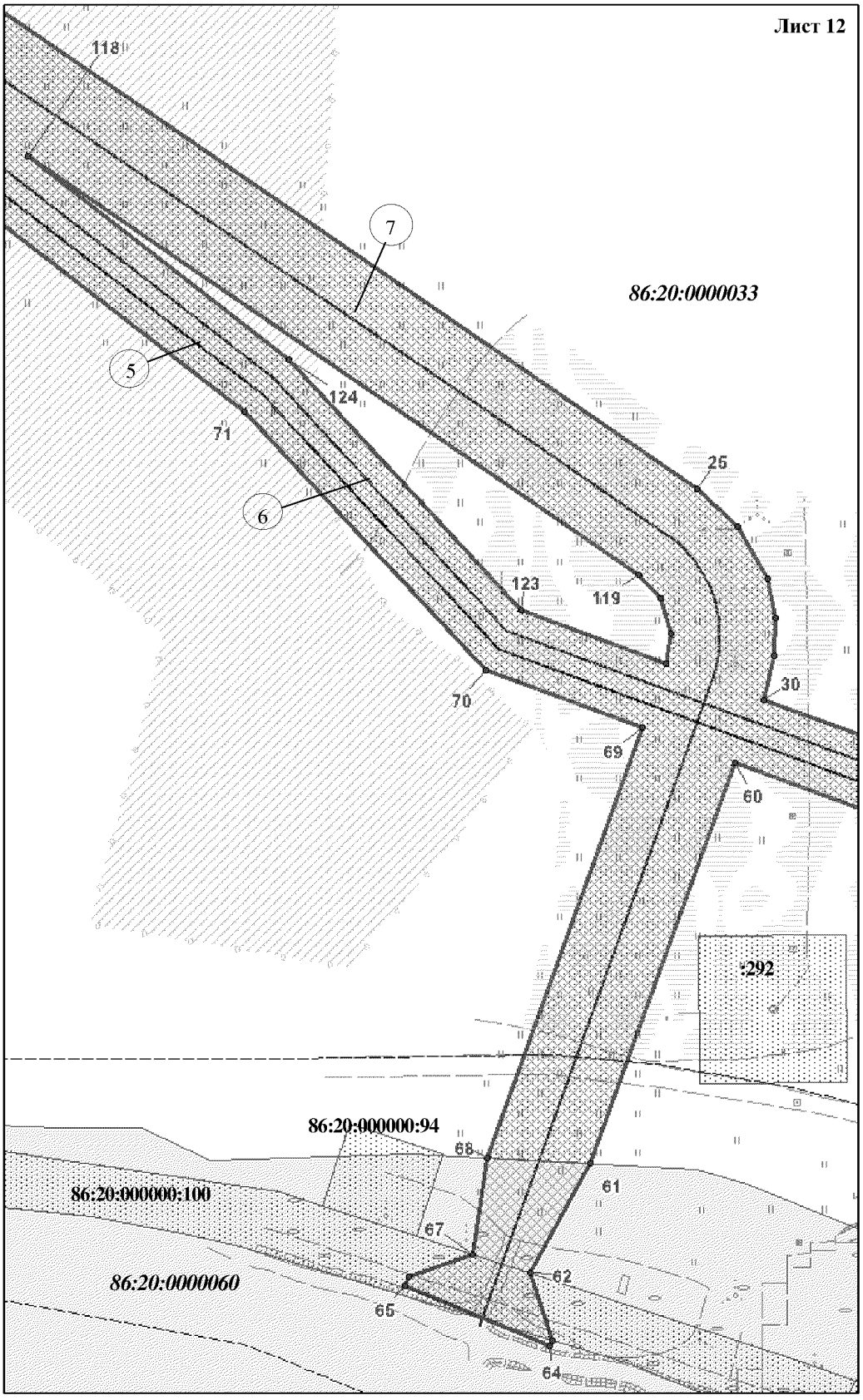

Основная часть проекта планировки территории
для размещения линейного объекта регионального
значения Ханты-Мансийского автономного
округа – Югры «Обустройство куста скважин
№15 Усть-Балыкского месторождения»
Землепользователь ОАО «НК «Роснефть»
Масштаб 1:2 000

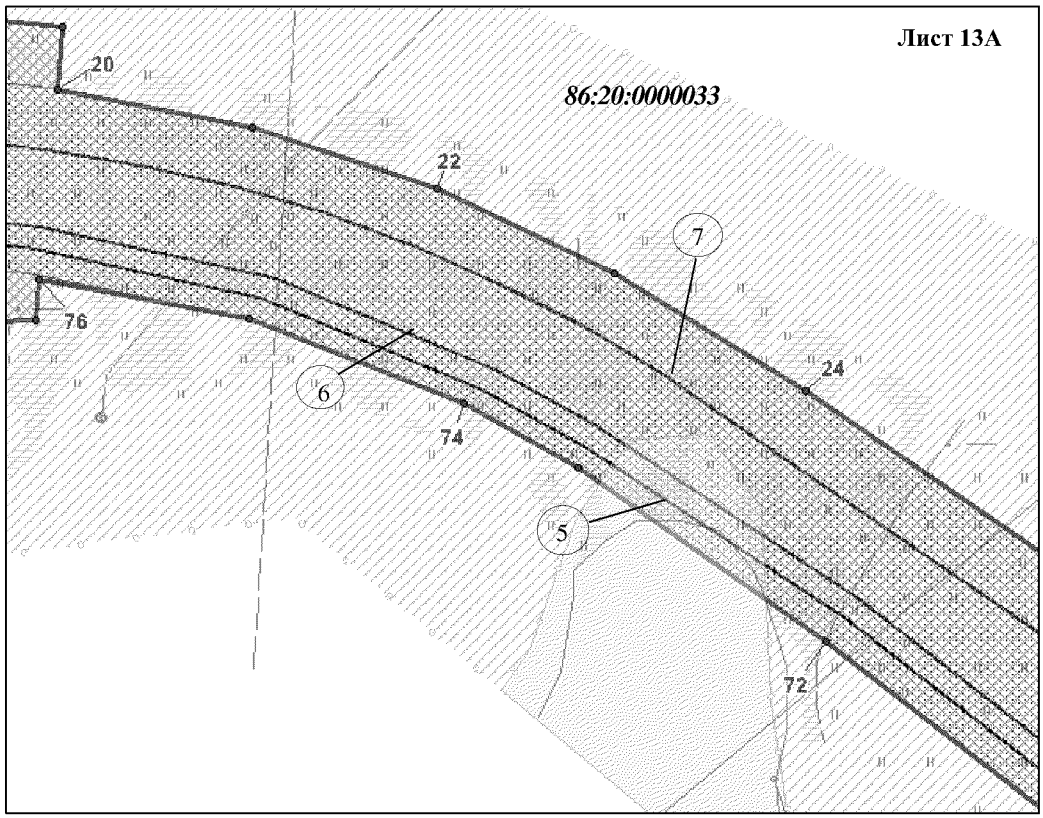

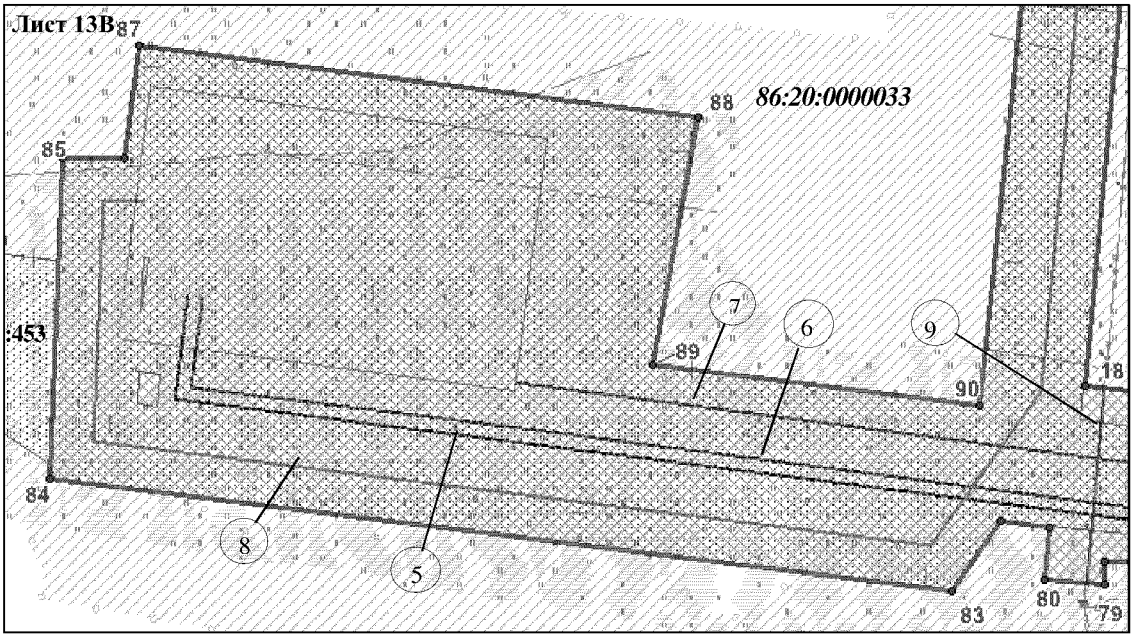

Основная часть проекта планировки территории
для размещения линейного объекта регионального
значения Ханты-Мансийского автономного
округа – Югры «Обустройство куста скважин
№15 Усть-Балыкского месторождения»
Землепользователь ОАО «НК «Роснефть»
Масштаб 1:2 000

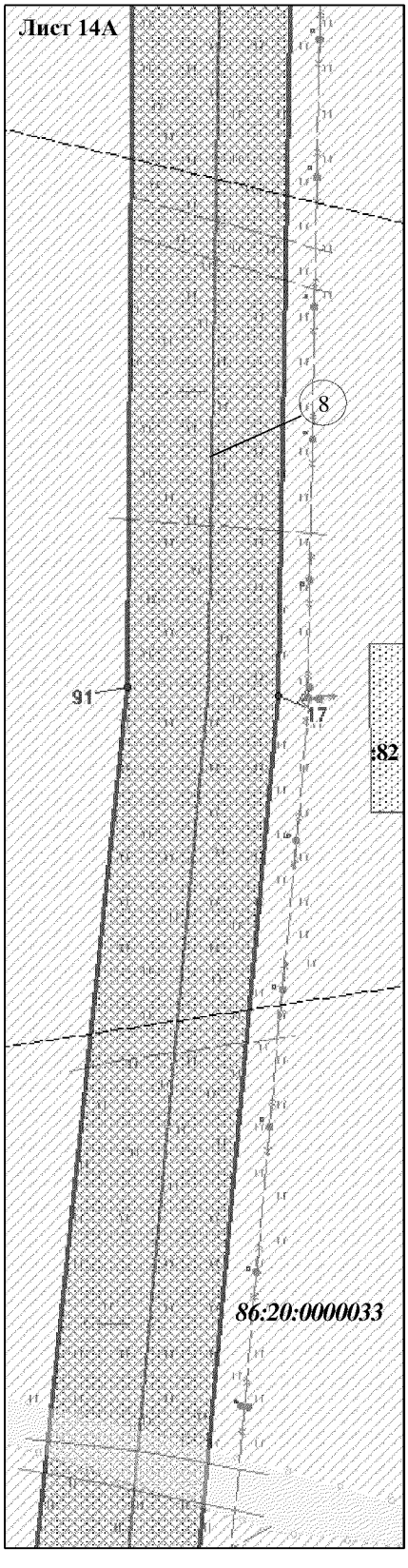

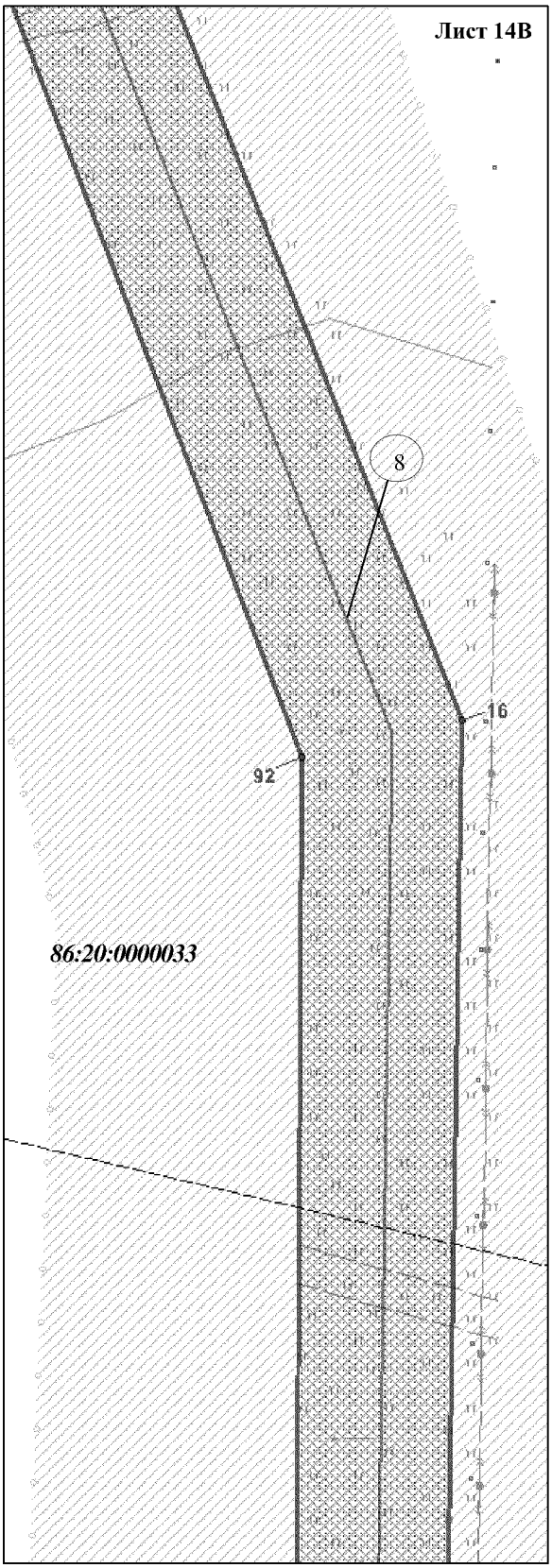

Основная часть проекта планировки территории
для размещения линейного объекта регионального
значения Ханты-Мансийского автономного
округа – Югры «Обустройство куста скважин
№15 Усть-Балыкского месторождения»
Землепользователь ОАО «НК «Роснефть»
Масштаб 1:2 000

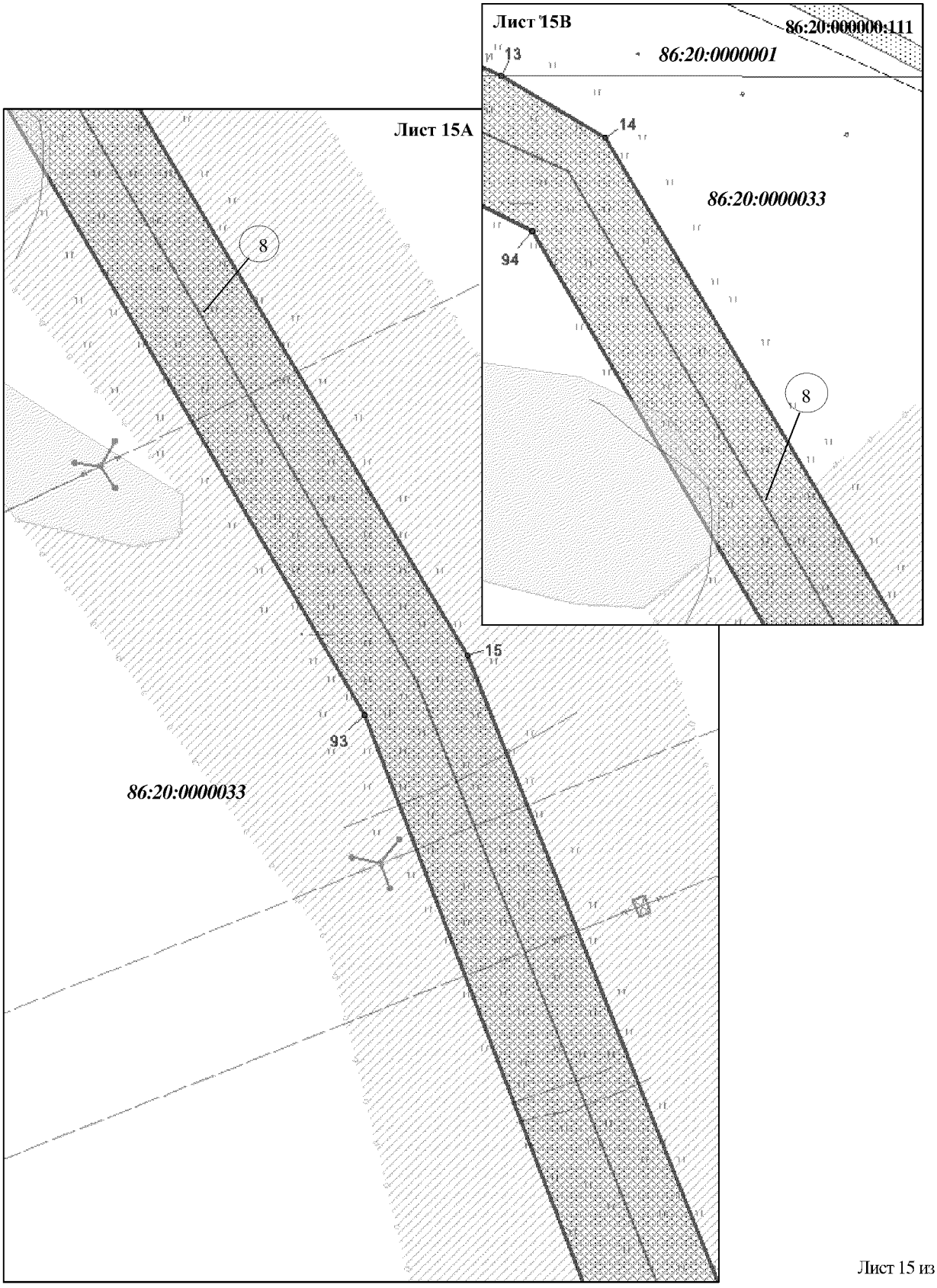

Основная часть проекта планировки территории
для размещения линейного объекта регионального
значения Ханты-Мансийского автономного
округа – Югры «Обустройство куста скважин
№15 Усть-Балыкского месторождения»
Землепользователь ОАО «НК «Роснефть»
Масштаб 1:2 000

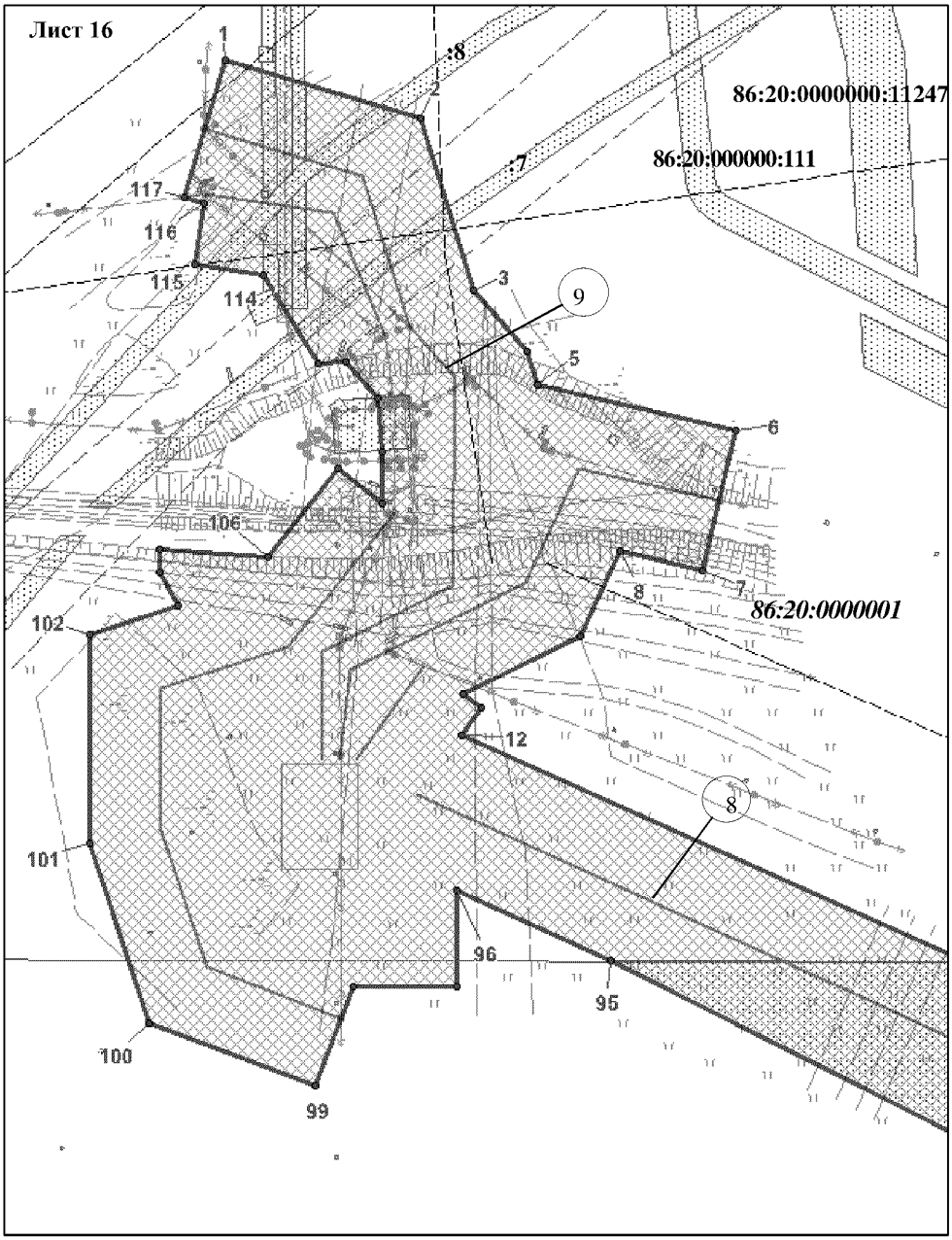

Основная часть проекта планировки территории
для размещения линейного объекта регионального
значения Ханты-Мансийского автономного
округа – Югры «Обустройство куста скважин
№15 Усть-Балыкского месторождения»
Землепользователь ОАО «НК «Роснефть»

Каталог координат границ зоны планируемого размещения линейных объектов

№№ точек	X	У
1	969317,26	3525822,13
2	969296,84	3525889,81
3	969237	3525908,59
4	969215,97	3525927,15
5	969204,33	3525930,92
6	969188,24	3525999,46
7	969139,57	3525988,03
8	969146,32	3525959,27
9	969116,69	3525945,64
10	969096,59	3525904,87
11	969091,97	3525911,36
12	969082,29	3525904,46
13	969003,56	3526079,88
14	968976	3526125,92
15	968584,39	3526361,09
16	968134,8	3526540,68
17	967770,08	3526534,69
18	967230,47	3526484,54
19	967227,11	3526520,88
20	967205,81	3526518,92
21	967193,03	3526584,87
22	967172,35	3526647,44
23	967143,92	3526706,89
24	967104,21	3526771,71
25	966855,42	3527133,51
26	966839,71	3527149,99
27	966818,63	3527162,25
28	966802,92	3527165,31
29	966787,6	3527164,93
30	966769,59	3527160,71
31	966748,28	3527219,63
32	966690,55	3527300,49
33	966681,72	3527299,64
34	966674,41	3527310,86
35	966707,11	3527335,56
36	966839,86	3527356,43
37	966850,13	3527360,16
38	966862,74	3527363,65
39	966902,08	3527370,75
40	967074,81	3527401,94
41	967121,35	3527410,34
42	967139,04	3527413,54
43	967240,02	3527431,77
44	967294,97	3527441,69
45	967519,99	3527481,61
46	967516,47	3527500,35
47	967442,87	3527488,72
48	967034,48	3527414,98
49	966730,86	3527360,16
50	966698,11	3527355,43
51	966686,2	3527344,60
52	966666,28	3527328,76
53	966645,86	3527315,61
54	966658	3527298,30
55	966610,28	3527292,70
56	966589,54	3527291,04
57	966590,59	3527269,48
58	966671,17	3527278,24
59	966723,03	3527206,85
60	966744,34	3527148,92
61	966581,34	3527090,25
62	966536,84	3527065,74
63	966509,33	3527074,98
64	966507,33	3527073,89
65	966531,92	3527015,22
66	966535,61	3527016,75
67	966544,39	3527042,59
68	966583,54	3527048,53
69	966758,16	3527111,39
70	966781,61	3527047,66
71	966886,44	3526950,20
72	967019,41	3526778,64
73	967078,16	3526694,97
74	967099,63	3526656,13
75	967128,21	3526583,51
76	967141,4	3526512,96
77	967127,62	3526511,69
78	967127,5	3526496,12
79	967114,26	3526496,22
80	967117,56	3526460,54
81	967148,1	3526463,37
82	967151,61	3526435,54
83	967110,35	3526406,07
84	967176,04	3525877,02
85	967364,55	3525885,21
86	967363,86	3525921,11
87	967430,39	3525929,55
88	967387,93	3526257,70
89	967243,42	3526231,00
90	967219,51	3526422,59
91	967772,91	3526481,20
92	968121,41	3526483,43
93	968557,76	3526315,54
94	968934,63	3526093,91
95	969003,83	3525955,94
96	969028,15	3525902,65
97	968994,8	3525902,65
98	968994,8	3525866,49
99	968960,71	3525853,64
100	968982,48	3525795,91
101	969044,99	3525774,90
102	969117,41	3525774,90
103	969127,17	3525805,89
104	969138,96	3525799,38
105	969146,76	3525799,38
106	969144,38	3525837,09
107	969175,02	3525861,45
108	969163,07	3525876,49
109	969180,89	3525876,70
110	969180,89	3525876,70
111	969199,66	3525874,85
112	969211,89	3525864,06
113	969211,62	3525854,52
114	969242,38	3525835,49
115	969245,91	3525811,70
116	969267,22	3525814,87
117	969269,39	3525807,68
118	966990,31	3526861,85
119	966820,33	3527109,93
120	966810,79	3527118,83
121	966796,51	3527122,95
122	966784,57	3527120,89
123	966806,18	3527062,11
124	966907,92	3526968,18
125	973002,59	3529947,25
126	972993,41	3529953,02
127	972990,56	3529957,24
128	972991,85	3529963,50
129	972988,19	3529966,29
130	972963,57	3529932,71
131	972965,16	3529931,67
132	972928,38	3529874,30
133	972752,4	3529833,26
134	972569,82	3529801,37
135	972541,46	3529777,53

Основная часть проекта планировки территории для размещения линейного объекта регионального значения Ханты-Мансийского автономного округа – Югры «Обустройство куста скважин №15 Усть-Балыкского месторождения» Землепользователь ОАО «НК «Роснефть»

Каталог координат границ зоны планируемого размещения линейных объектов

№№ точек	X	У
136	972537.36	3529782.44
137	972536.54	3529795.92
138	972541.53	3529801.31
139	972517.58	3529829.95
140	972465.03	3529796.56
141	972448.85	3529786.29
142	972444.5	3529796.18
143	972444.91	3529804.01
144	972450.26	3529809.97
145	972449.71	3529813.23
146	972415.66	3529807.66
147	972416.19	3529804.37
148	972421.97	3529801.13
149	972425.63	3529796.98
150	972434.36	3529777.09
151	972390.64	3529749.31
152	972417.45	3529707.11
153	972461.92	3529735.35
154	972472.48	3529734.74
155	972480.78	3529737.9
156	972488.47	3529742.66
157	972488.97	3529733.76
158	972452.48	3529703.25
159	972410.07	3529649.15
160	972290.22	3529665.87
161	972172.47	3529670.17
162	972026.39	3529636.72
163	971837.39	3529603.66
164	971864.54	3529448.25
165	971589.45	3529400.74
166	971526.59	3529584.29
167	971452.51	3529598.81
168	971261.43	3529595.79
169	971183.14	3529484.39
170	971181.19	3529485.5
171	971177.18	3529479.8
375	971171.28	3529485.53
374	971154.06	3529463.26
373	971156.79	3529458.94
182	971146.0	3529432.31
181	971138.06	3529418.28
179	971015.52	3529397.8
180	971009.6	3529421.65

№№ точек	X	У
178	971005.82	3529443.05
183	970947.84	3529432.93
184	970942.12	3529465.68
185	970933.43	3529464.17
186	970932.21	3529471.78
187	970968.3	3529478.08
188	970959.55	3529527.76
189	970873.9	3529513.7
190	970889.99	3529422.82
191	970676.4	3529396.45
192	970464.54	3529426.58
193	970414.2	3529409.34
194	970419.7	3529393.27
195	970293.93	3529350.19
196	970277.83	3529349.1
197	970277.58	3529352.82
198	970242.16	3529350.41
199	970242.41	3529346.68
200	970143.49	3529339.92
201	969876.75	3529198.66
202	969820.58	3529151.68
203	969580.71	3528990.45
204	969391.67	3528967.57
204	969391.66	3528967.57
206	969322.09	3528959.14
207	969224.02	3528978.36
208	969027.0	3528964.92
209	969032.28	3528887.8
210	969022.16	3528887.22
211	969022.48	3528877.15
212	969004.22	3528875.82
213	969004.25	3528875.82
214	968957.35	3528872.53
215	968934.15	3528867.19
216	968938.63	3528847.7
217	968960.31	3528852.68
218	969024.4	3528856.93
219	969024.9	3528847.07
220	969035.03	3528847.37
221	969040.08	3528773.36
222	969028.77	3528769.53
223	969014.07	3528760.57
224	969004.71	3528750.43
225	968998.12	3528742.06

№№ точек	X	У
226	968990.61	3528741.78
227	968988.44	3528737.71
228	969013.54	3528717.04
229	969016.14	3528719.92
230	969014.58	3528726.83
231	969016.5	3528730.83
232	969031.49	3528741.91
233	969042.03	3528744.95
234	969043.78	3528719.29
235	969196.56	3528586.03
236	969366.96	3528437.4
237	969357.58	3528389.56
238	969303.71	3528263.24
239	969309.17	3528122.3
240	969322.37	3528079.31
241	969314.59	3528079.83
242	969313.45	3528079.5
243	969319.24	3528056.24
244	969315.11	3528055.01
245	969317.1	3528048.52
246	969243.49	3528026.14
247	969242.87	3528028.04
248	969225.3	3528022.87
249	969205.39	3528017.0
250	969213.94	3528008.78
251	968992.09	3527457.58
252	968997.77	3527286.87
253	968987.39	3527267.44
254	968882.07	3527235.42
255	968900.22	3527175.67
256	968873.89	3527147.54
257	968698.17	3527188.41
258	968559.02	3527120.83
259	968441.0	3527063.51
260	968389.63	3527169.26
261	968386.01	3527195.29
262	968284.08	3527181.14
263	967968.59	3527120.35
264	967934.4	3527119.22
265	967896.3	3527078.51
266	967869.56	3527077.61
267	967868.33	3527114.92
268	967832.61	3527148.35

Основная часть проекта планировки территории
для размещения линейного объекта регионального
значения Ханты-Мансийского автономного
округа – Югры «Обустройство куста скважин
№15 Усть-Балыкского месторождения»
Землепользователь ОАО «НК «Роснефть»

Каталог координат границ зоны планируемого размещения линейных объектов

№№ точек	X	У
269	967807.75	3527192.94
270	967804.97	3527196.17
271	967809.32	3527199.93
272	967784.2	3527229.05
273	967779.89	3527225.33
274	967746.14	3527264.54
275	967559.28	3527534.22
276	967545.7	3527543.49
277	967511.01	3527557.67
278	967505.01	3527542.96
279	967521.97	3527531.58
280	967544.94	3527519.82
281	967730.29	3527252.28
282	967758.44	3527219.59
283	967754.38	3527216.5
284	967783.24	3527177.41
285	967789.96	3527183.15
286	967815.75	3527136.72
287	967848.61	3527105.98
288	967850.24	3527056.96
289	967905.24	3527058.79
290	967943.34	3527099.5
291	967970.83	3527100.42
292	968287.34	3527161.4
293	968368.95	3527172.74
294	968370.26	3527163.37
295	968431.73	3527036.78
296	968567.78	3527102.86
297	968569.48	3527099.34
298	968572.01	3527100.57
299	968577.06	3527090.19
300	968593.78	3527097.12
301	968587.36	3527112.55
302	968700.53	3527167.33
303	968880.61	3527125.44
304	968922.71	3527170.44
305	968907.02	3527222.11
306	969001.14	3527250.71
307	969017.93	3527282.19
308	969012.22	3527454.03
309	969231.6	3527999.08
310	969245.37	3528003.32
311	969244.61	3528005.77
312	969328.66	3528031.31
313	969330.98	3528023.73
314	969365.56	3528034.34
315	969353.79	3528072.75
316	969350.92	3528071.88
317	969346.82	3528085.26
318	969341.93	3528083.76
319	969329.06	3528125.69
320	969323.88	3528259.53
321	969376.81	3528383.65
322	969388.81	3528444.89
323	969212.46	3528598.71
324	969063.16	3528728.92
325	969061.75	3528749.65
326	969077.73	3528754.54
327	969091.25	3528764.63
328	969100.11	3528778.98
329	969103.09	3528795.59
330	969098.69	3528856.96
331	969092.61	3528872.78
332	969082.43	3528881.29
333	969067.69	3528884.6
334	969067.43	3528888.3
335	969058.46	3528887.69
336	969058.32	3528889.69
337	969052.21	3528889.27
338	969048.33	3528946.32
339	969222.76	3528958.24
340	969321.35	3528938.9
341	969587.87	3528971.18
342	969832.6	3529135.66
343	969887.98	3529181.97
344	970149.09	3529320.26
345	970243.77	3529326.72
346	970244.3	3529318.98
347	970257.12	3529319.85
348	970257.73	3529310.88
349	970289.16	3529313.07
350	970293.26	3529291.75
351	970286.38	3529286.75
352	970285.99	3529281.81
353	970322.95	3529287.47
354	970320.86	3529292.12
355	970315.4	3529296.31
356	970314.13	3529317.95
357	970309.61	3529329.3
358	970306.12	3529333.22
359	970445.1	3529380.83
360	970439.6	3529396.9
361	970466.48	3529406.11
362	970507.86	3529400.22
363	970676.2	3529376.28
364	970911.85	3529405.14
365	970912.9	3529398.97
366	970918.33	3529399.88
367	970920.03	3529389.13
368	970943.09	3529394.37
369	970939.83	3529411.49
370	970968.04	3529414.5
371	970989.19	3529418.35
н1	970994.23	3529393.63
176	970998.05	3529371.91
372	971154.3	3529396.65
376	971183.69	3529446.49
377	971201.22	3529471.42
378	971199.47	3529472.84
379	971271.93	3529575.96
380	971450.73	3529578.78
381	971511.4	3529566.89
382	971574.27	3529383.34
383	971590.67	3529380.12
384	971887.68	3529431.98
385	971860.54	3529587.41
386	971964.08	3529605.62
387	971964.81	3529602.26
388	971969.13	3529603.01
389	971971.69	3529585.72
390	971991.46	3529588.8
391	971992.02	3529600.2
392	972010.14	3529604.64
393	972007.65	3529611.58
394	972030.35	3529617.1
395	972174.37	3529650.1

Основная часть проекта планировки территории
для размещения линейного объекта регионального
значения Ханты-Мансийского автономного
округа – Югры «Обустройство куста скважин
№15 Усть-Балыкского месторождения»
Землепользователь ОАО «НК «Роснефть»

Каталог координат границ зоны планируемого размещения линейных объектов

№№ точек	X	У
396	972288.44	3529645.92
397	972418.47	3529627.43
398	972454.28	3529673.12
399	972464.92	3529686.69
400	972478.22	3529698.7
401	972578.54	3529782.6
402	972756.36	3529813.65
403	972941.37	3529856.04
404	972985.79	3529926.86
405	972988.67	3529925.05
406	969072.8	3528796.2
407	969068.72	3528852.06
408	969060.92	3528851.53
409	969061.06	3528849.54
410	969054.97	3528849.12
411	969059.68	3528780.0
412	969067.56	3528783.73
413	969071.86	3528789.77

Проект межевания территории для размещения линейного объекта регионального значения Ханты-Мансийского автономного округа – Югры «Обустройство куста скважин № 15 Усть-Балыкского месторождения»
Землепользователь ОАО «НК «Роснефть»
Масштаб 1:2 000

Приложение 98
к постановлению Правительства
Ханты-Мансийского
автономного округа – Югры
от 11 декабря 2015 года № 450-п

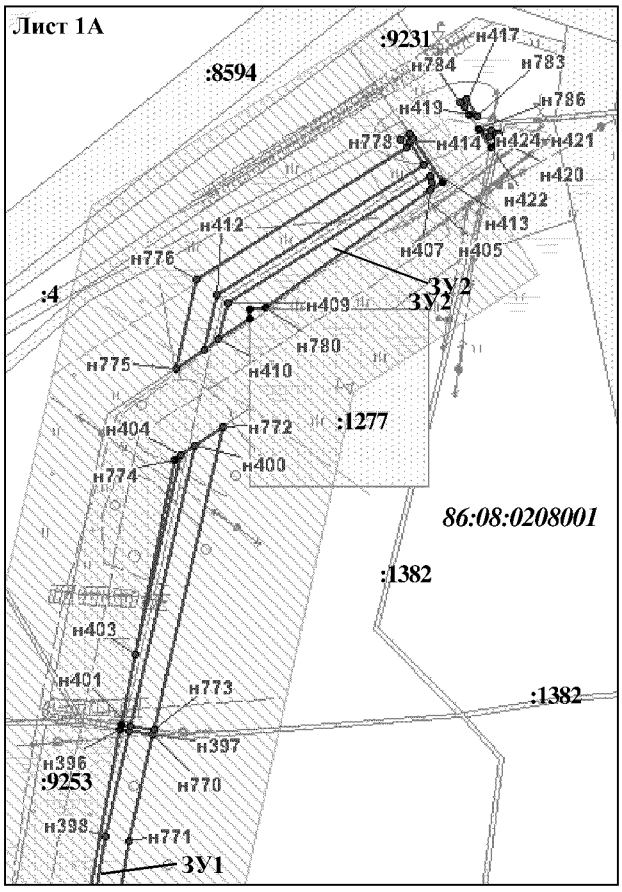

Линия совмещения с листом 2

Номер земельного участка	Площадь, га
:ЗУ1	0,3685
:ЗУ2	1,1725
:ЗУ3	2,5754
:ЗУ4	6,3239
:ЗУ5	0,3015
:ЗУ6	1,0945
:ЗУ7	9,4071
86:20:0000033:454	30,6030

Схема расположения объекта на листах

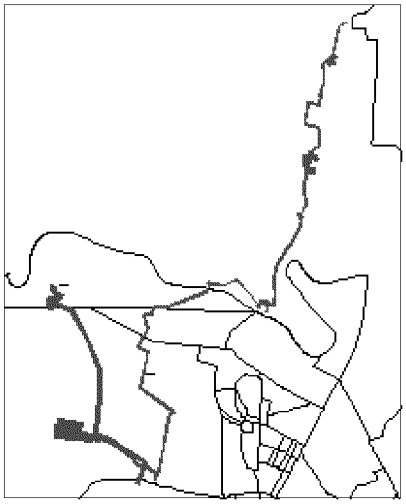

УСЛОВНЫЕ ОБОЗНАЧЕНИЯ

граница проектируемого земельного участка на землях запаса и землях населенных пунктов

граница земельного участка на землях лесного фонда

граница земельного участка поставленного на кадастровый учет

● н15 точка поворота границы земельного участка при проведении кадастровых работ

● 14 точка поворота границы земельного участка ранее установленная при проведении кадастровых работ

земельные участки, согласно сведениям государственного кадастра недвижимости

действующие ВЛ

действующие нефтепровод

действующие водоводы

малоперспективная зона историко-культурного наследия

перспективная зона историко-культурного наследия

охранная зона проектируемой ВЛ

охранная зона проектируемого нефтегазо-сбора

:ЗУ1 номер формируемого земельного участка

:33527 номер существующего земельного участка

86:08:0209003 номер кадастрового квартала

граница кадастрового квартала

граница МО Сингапай

граница водоохранных зон

Проект межевания территории для размещения
линейного объекта регионального значения
Ханты-Мансийского автономного округа – Югры
"Обустройство куста скважин №15 Усть-Балыкского
месторождения"
Землепользователь ОАО "НК "Роснефть"
Масштаб 1:2 000

Линия совмещения с листом 1

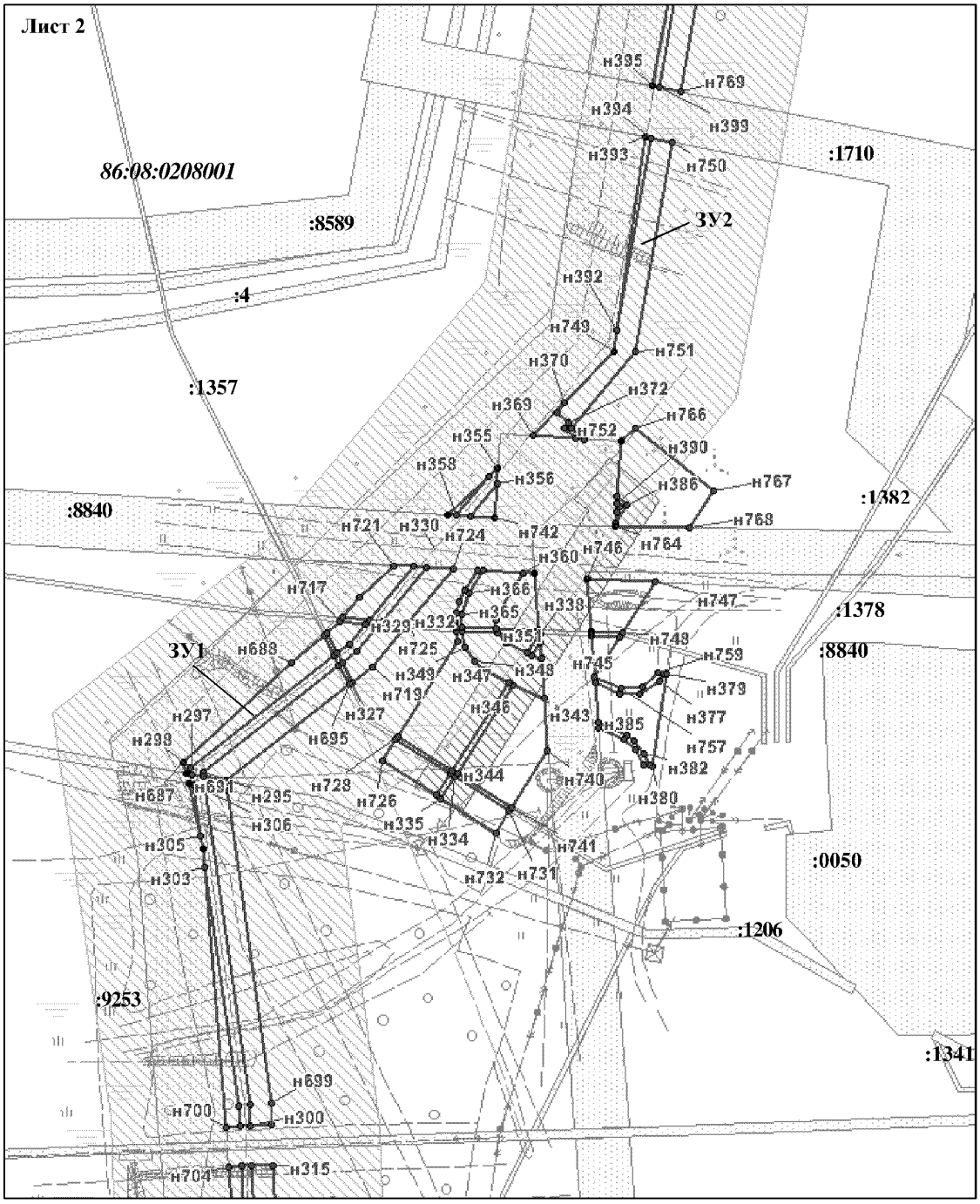

Линия совмещения с листом 3А

Проект межевания территории для размещения
линейного объекта регионального значения
Ханты-Мансийского автономного округа – Югры
«Обустройство куста скважин № 15 Усть-Балыкского
месторождения»
Землепользователь ОАО «НК «Роснефть»
Масштаб 1:2 000

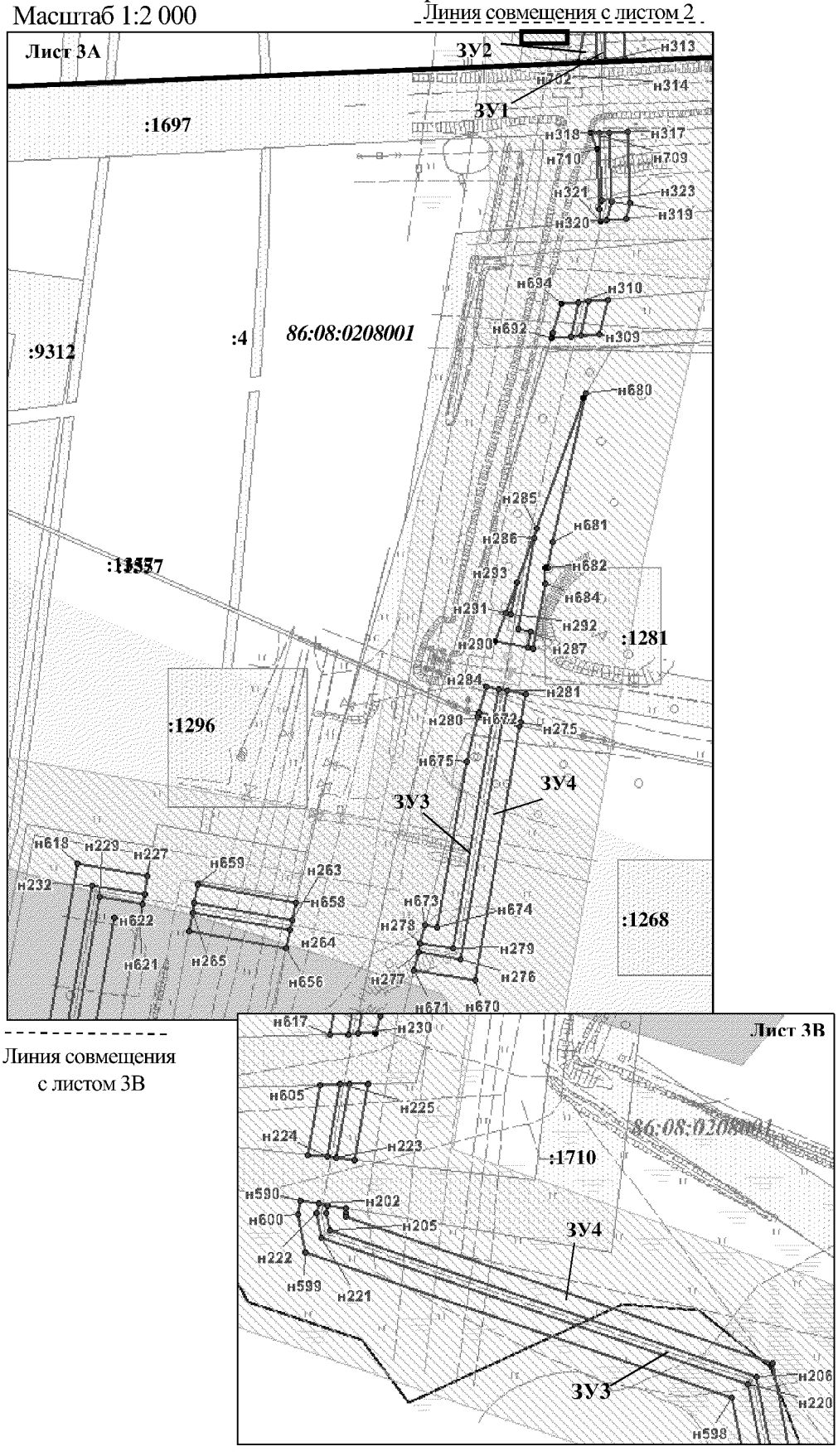

Проект межевания территории для размещения линейного объекта регионального значения Ханты-Мансийского автономного округа – Югры «Обустройство куста скважин №15 Усть-Балыкского месторождения»
Землепользователь ОАО «НК «Роснефть»
Масштаб 1:2 000

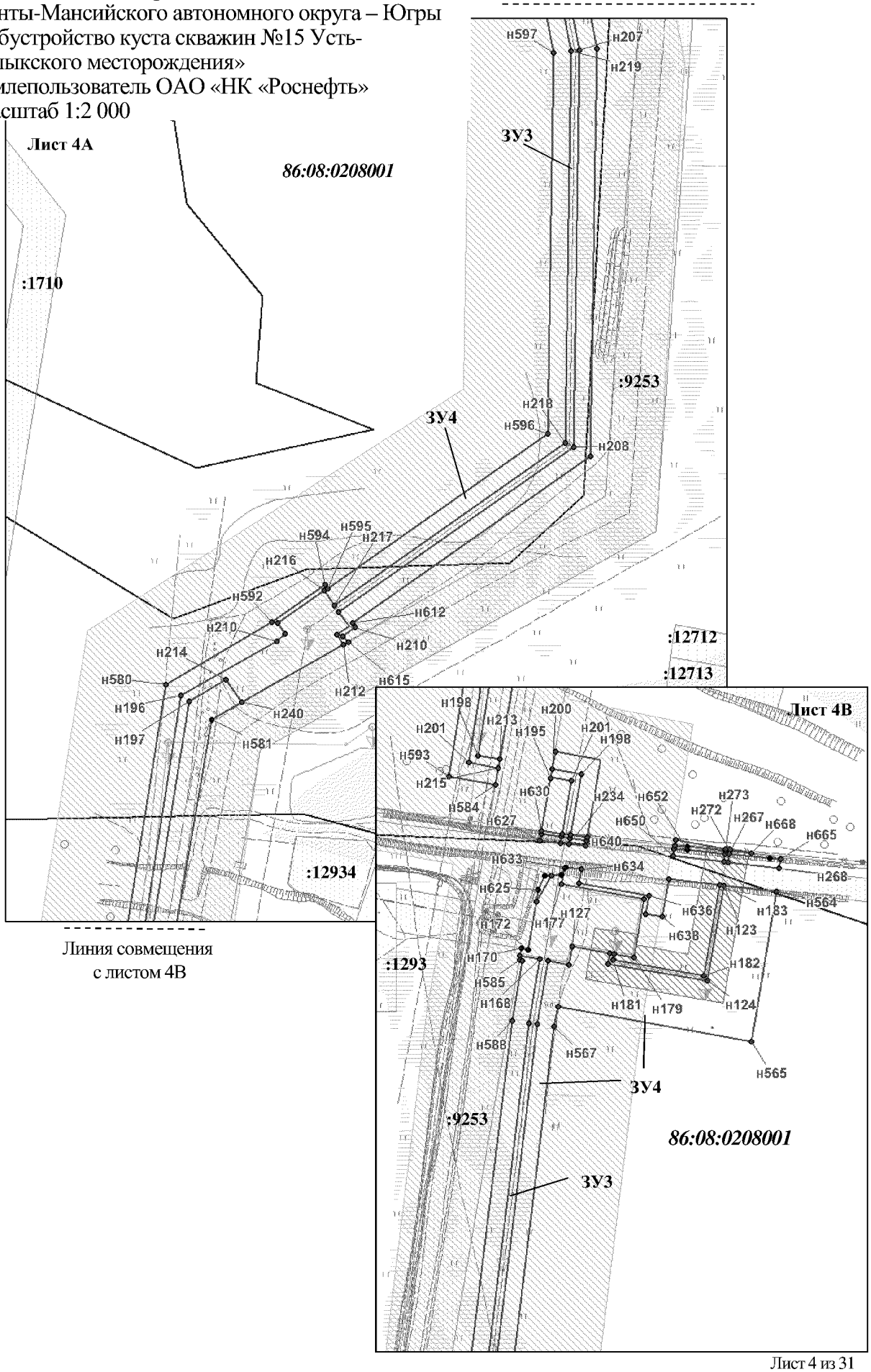

Проект межевания территории для размещения
линейного объекта регионального значения
Ханты-Мансийского автономного округа – Югры
«Обустройство куста скважин № 15 Усть-Балыкского
месторождения»
Землепользователь ОАО «НК «Роснефть»
Масштаб 1:2 000

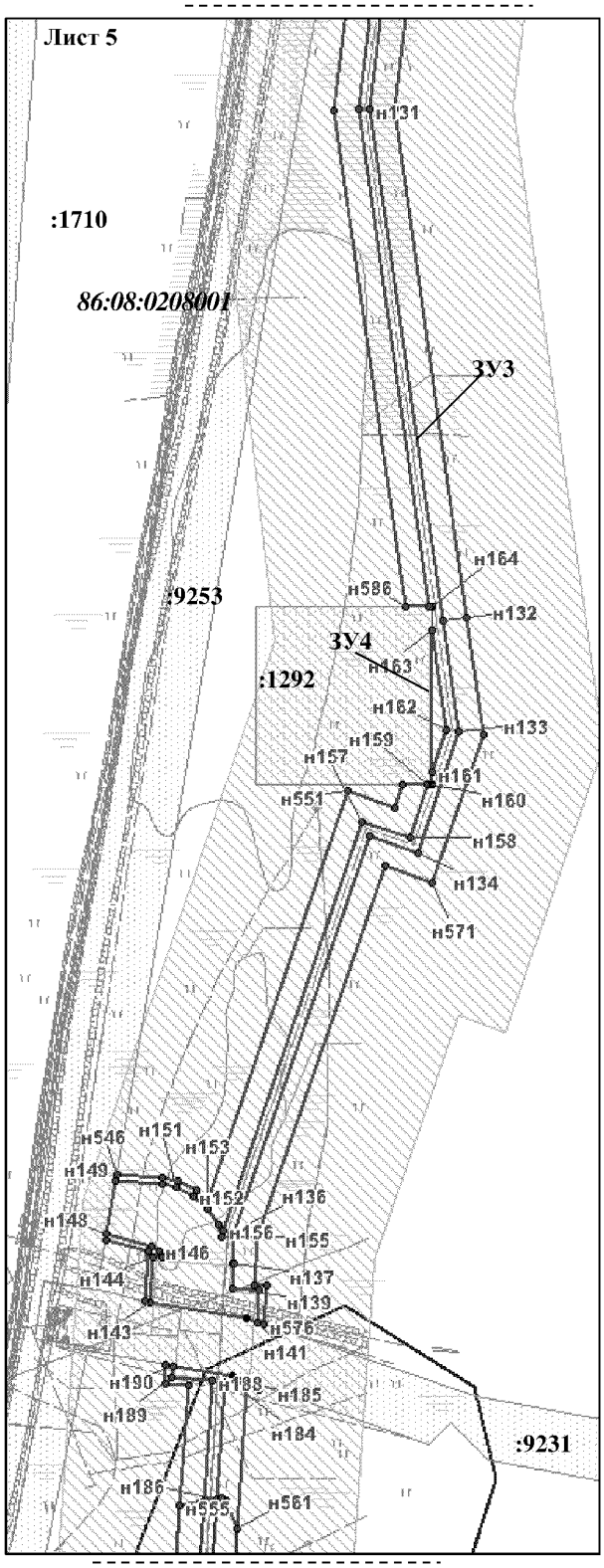

Проект межевания территории для размещения
линейного объекта регионального значения
Ханты-Мансийского автономного округа – Югры
«Обустройство куста скважин № 15 Усть-Балыкского
месторождения»
Землепользователь ОАО «НК «Роснефть»
Масштаб 1:2 000

Линия совмещения с листом 5

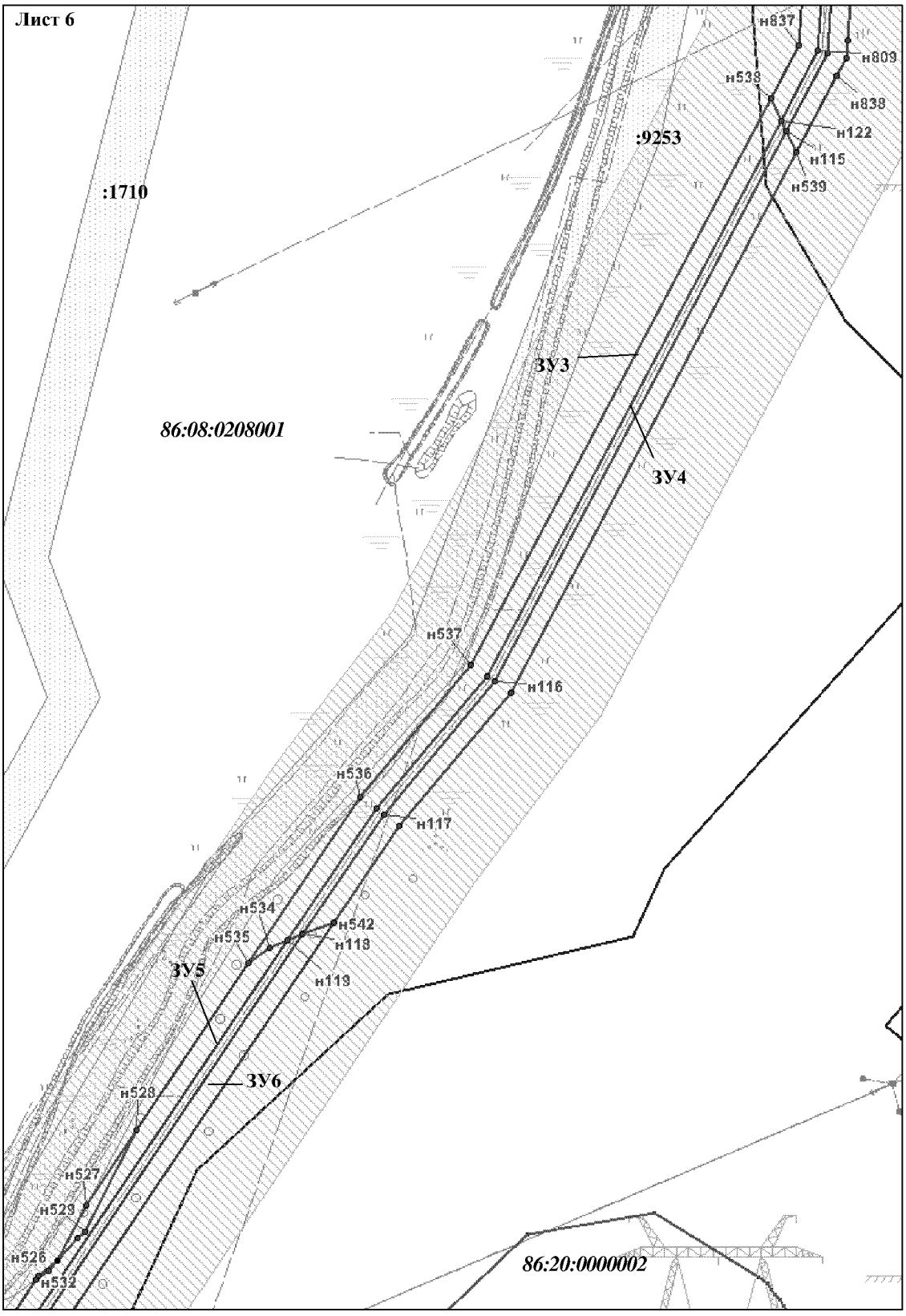

Линия совмещения с листом 7

Проект межевания территории для размещения
линейного объекта регионального значения
Ханты-Мансийского автономного округа – Югры
«Обустройство куста скважин № 15 Усть-Балыкского
месторождения»
Землепользователь ОАО «НК «Роснефть»
Масштаб 1:2 000

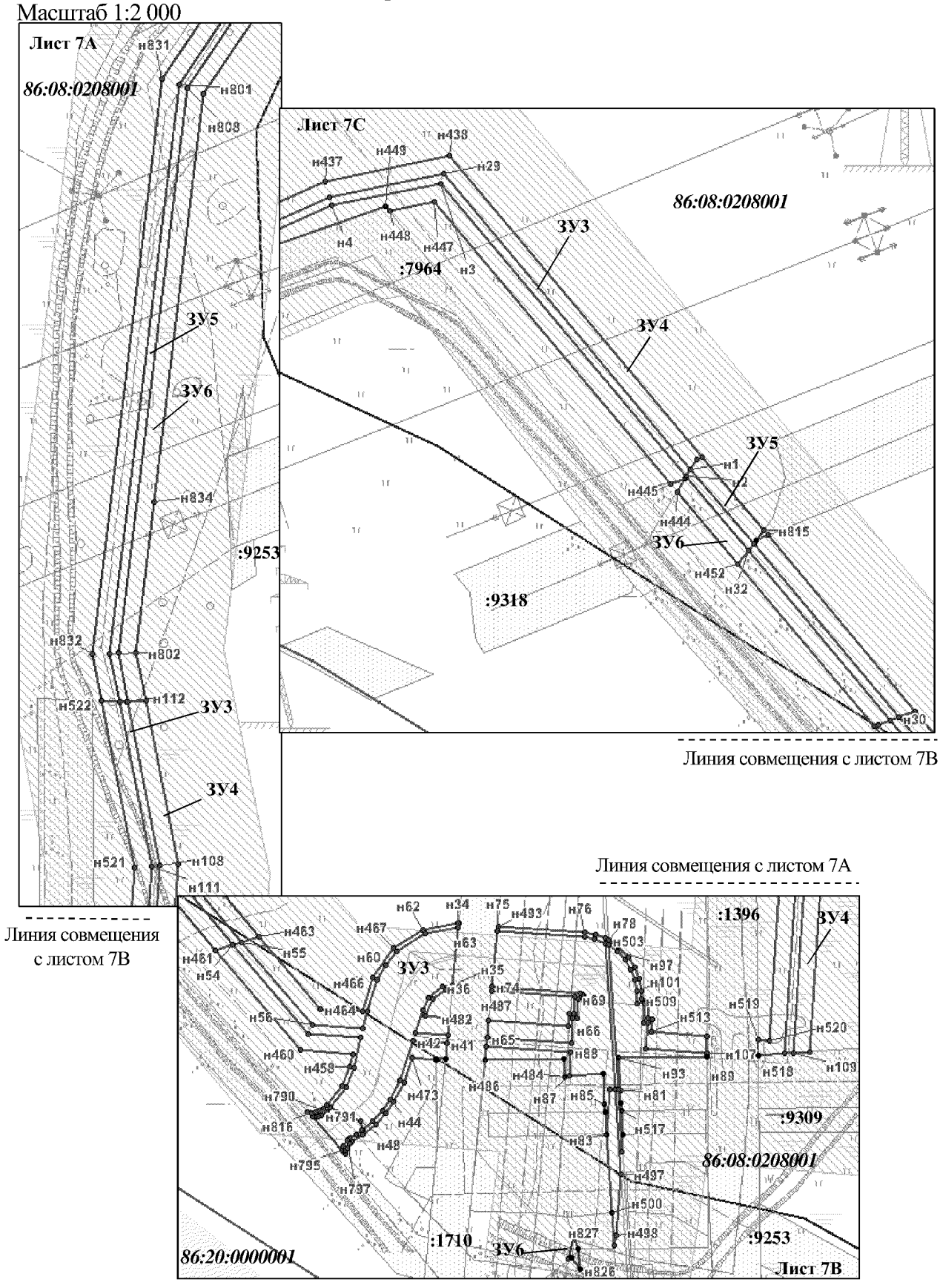

Проект межевания территории для размещения
линейного объекта регионального значения
Ханты-Мансийского автономного округа – Югры
«Обустройство куста скважин № 15 Усть-Балыкского
месторождения»
Землепользователь ОАО «НК «Роснефть»
Масштаб 1:2 000

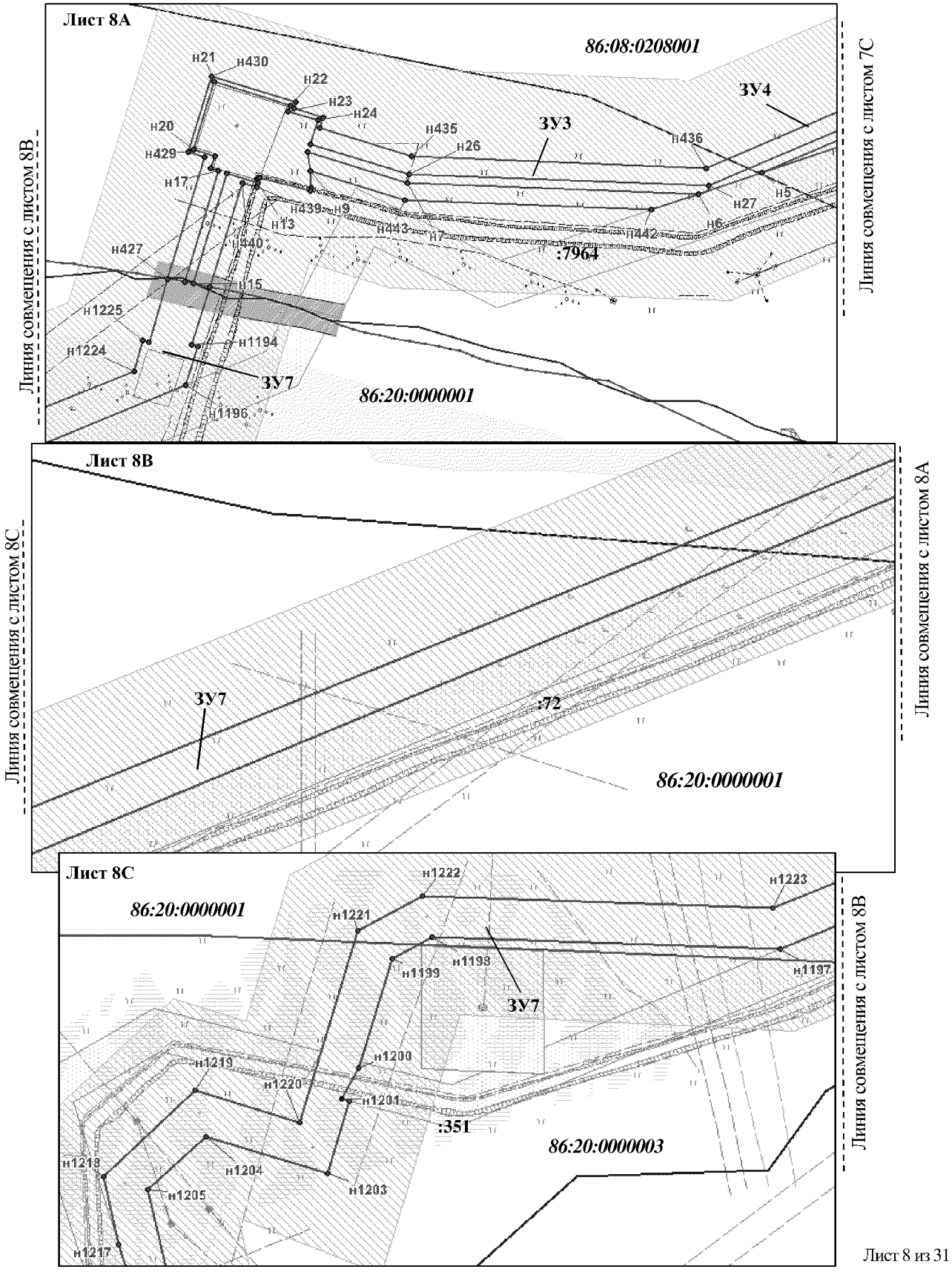

Проект межевания территории для размещения
линейного объекта регионального значения
Ханты-Мансийского автономного округа – Югры
«Обустройство куста скважин №15 Усть-Балыкского
месторождения»
Землепользователь ОАО «НК «Роснефть»
Масштаб 1:2 000

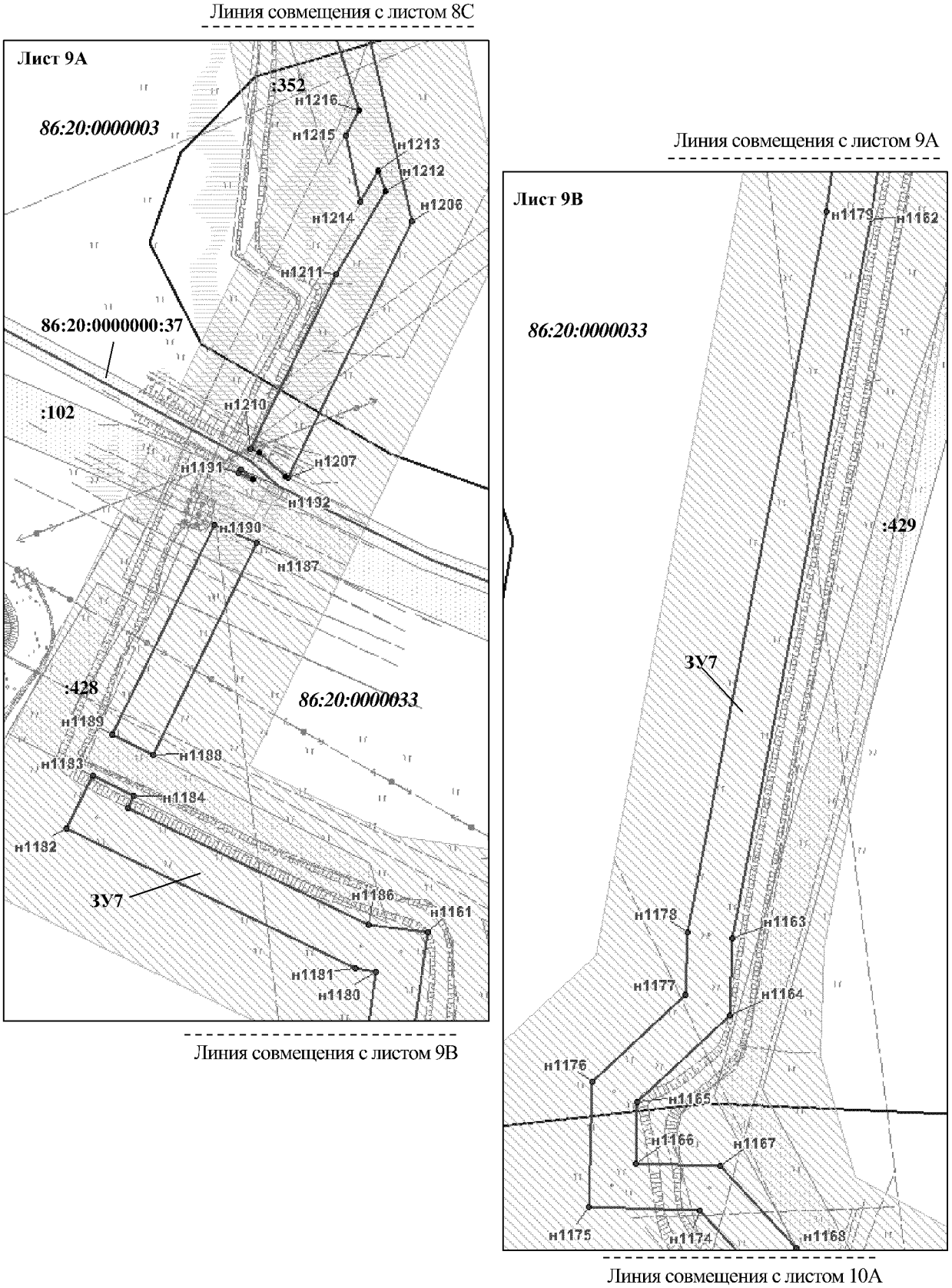

Проект межевания территории для размещения
линейного объекта регионального значения
Ханты-Мансийского автономного округа – Югры
«Обустройство куста скважин № 15 Усть-Балыкского
месторождения»
Землепользователь ОАО «НК «Роснефть»
Масштаб 1:2 000

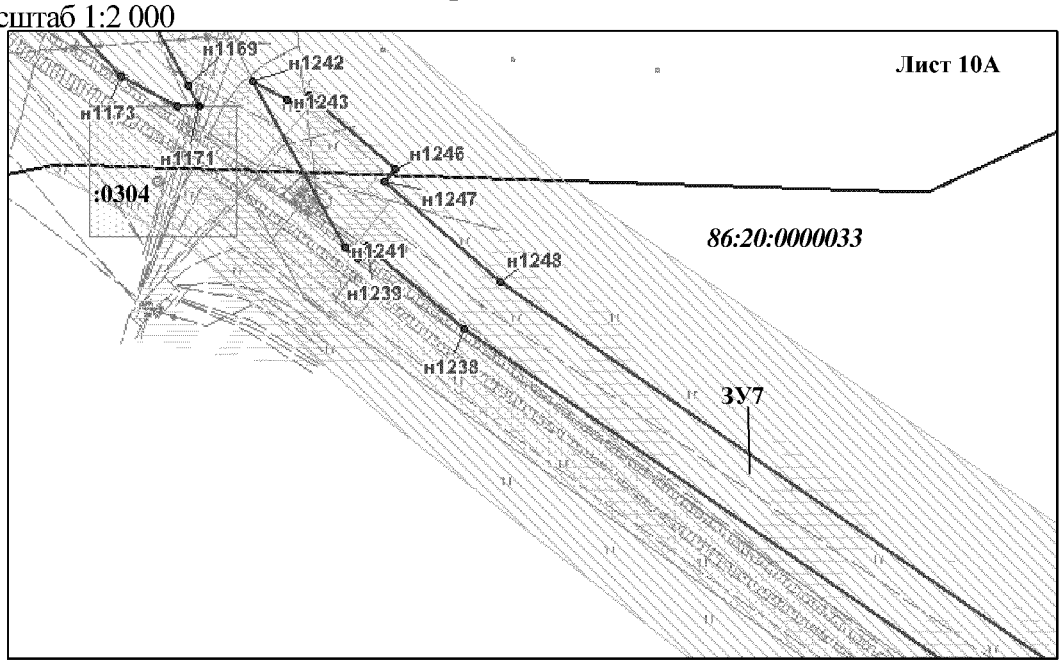

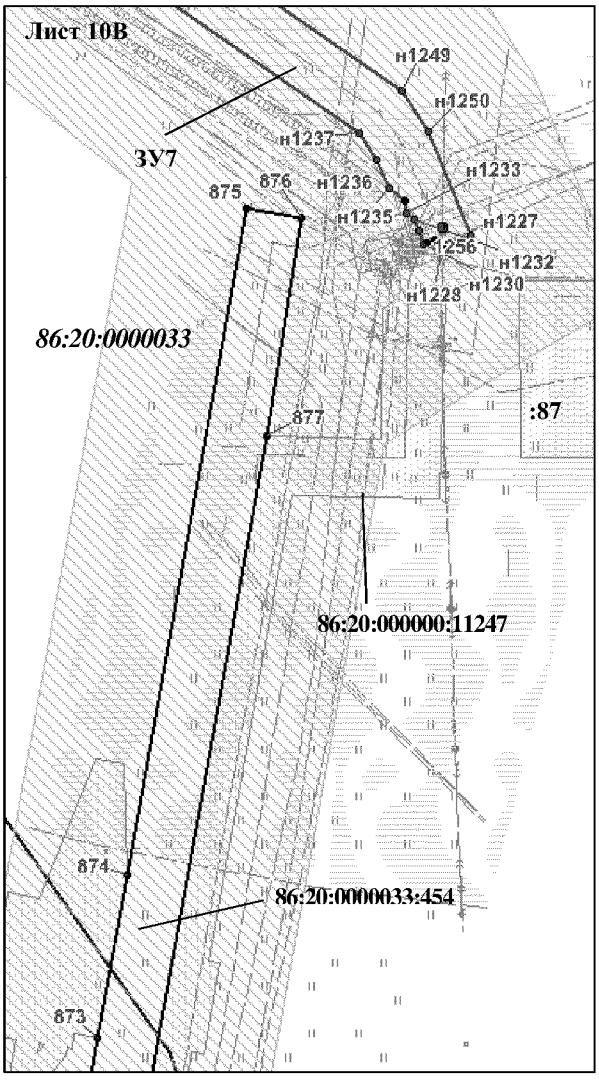

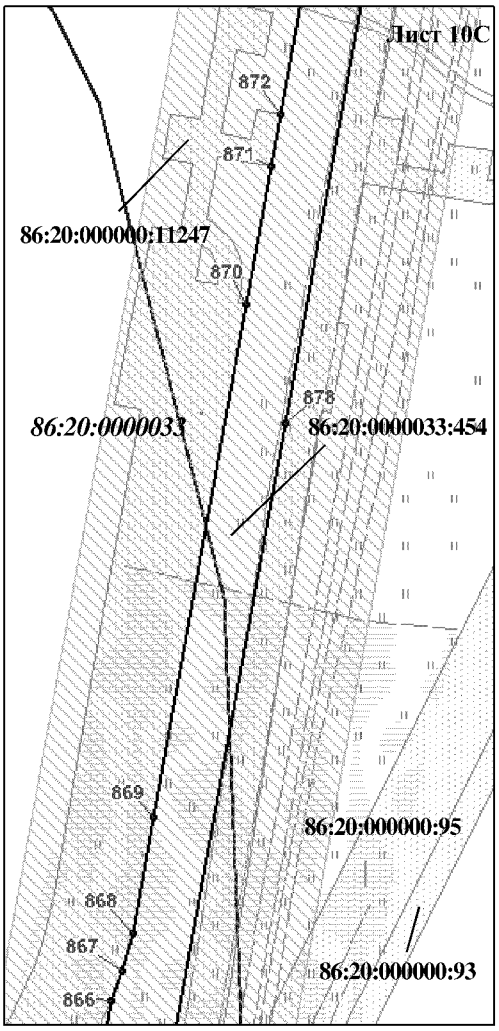

Проект межевания территории для размещения линейного объекта регионального значения Ханты-Мансийского автономного округа – Югры «Обустройство куста скважин № 15 Усть-Балыкского месторождения»
Землепользователь ОАО «НК «Роснефть»
Масштаб 1:2 000

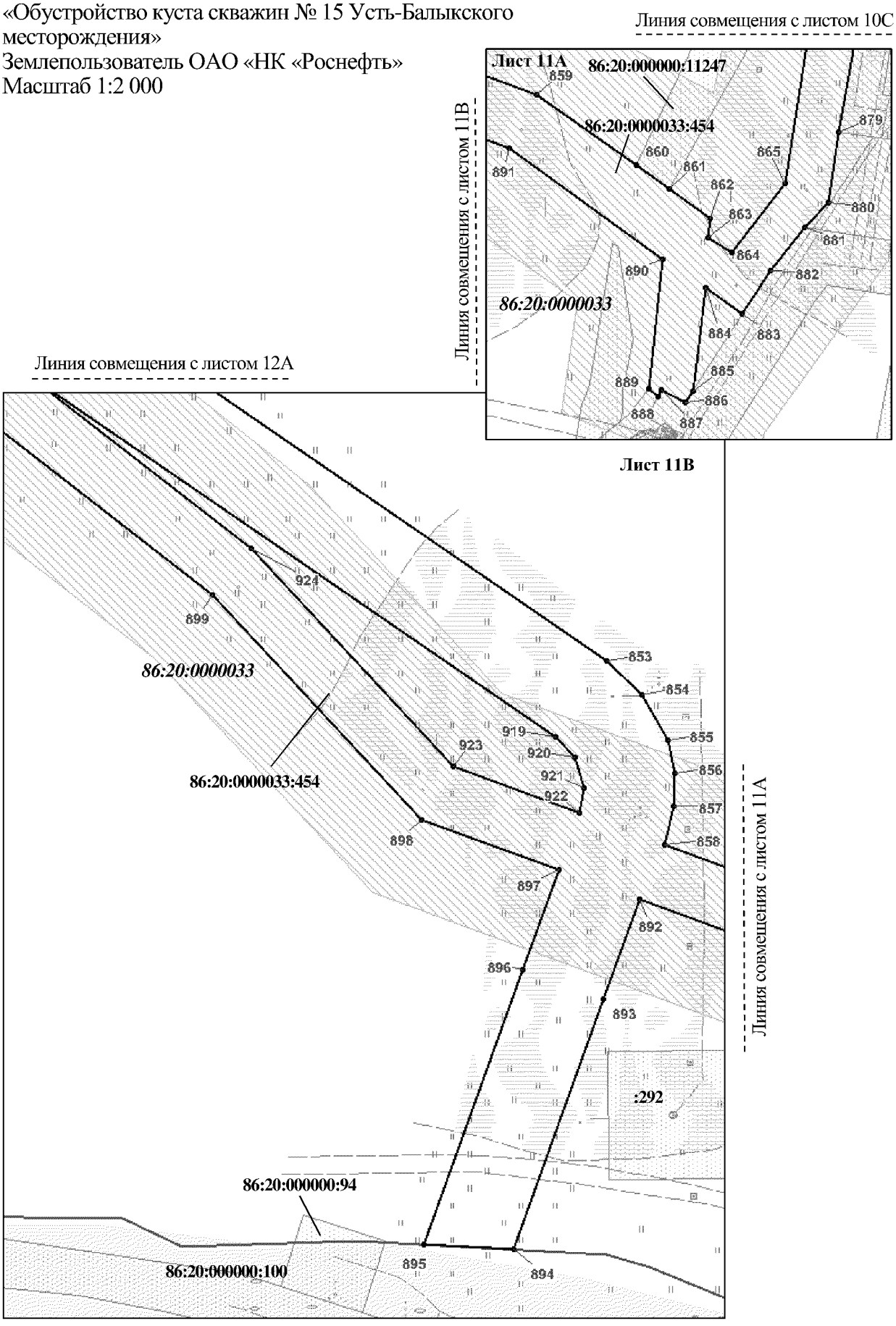

Проект межевания территории для размещения
линейного объекта регионального значения
Ханты-Мансийского автономного округа – Югры
«Обустройство куста скважин № 15 Усть-Балыкского
месторождения»
Землепользователь ОАО «НК «Роснефть»
Масштаб 1:2 000

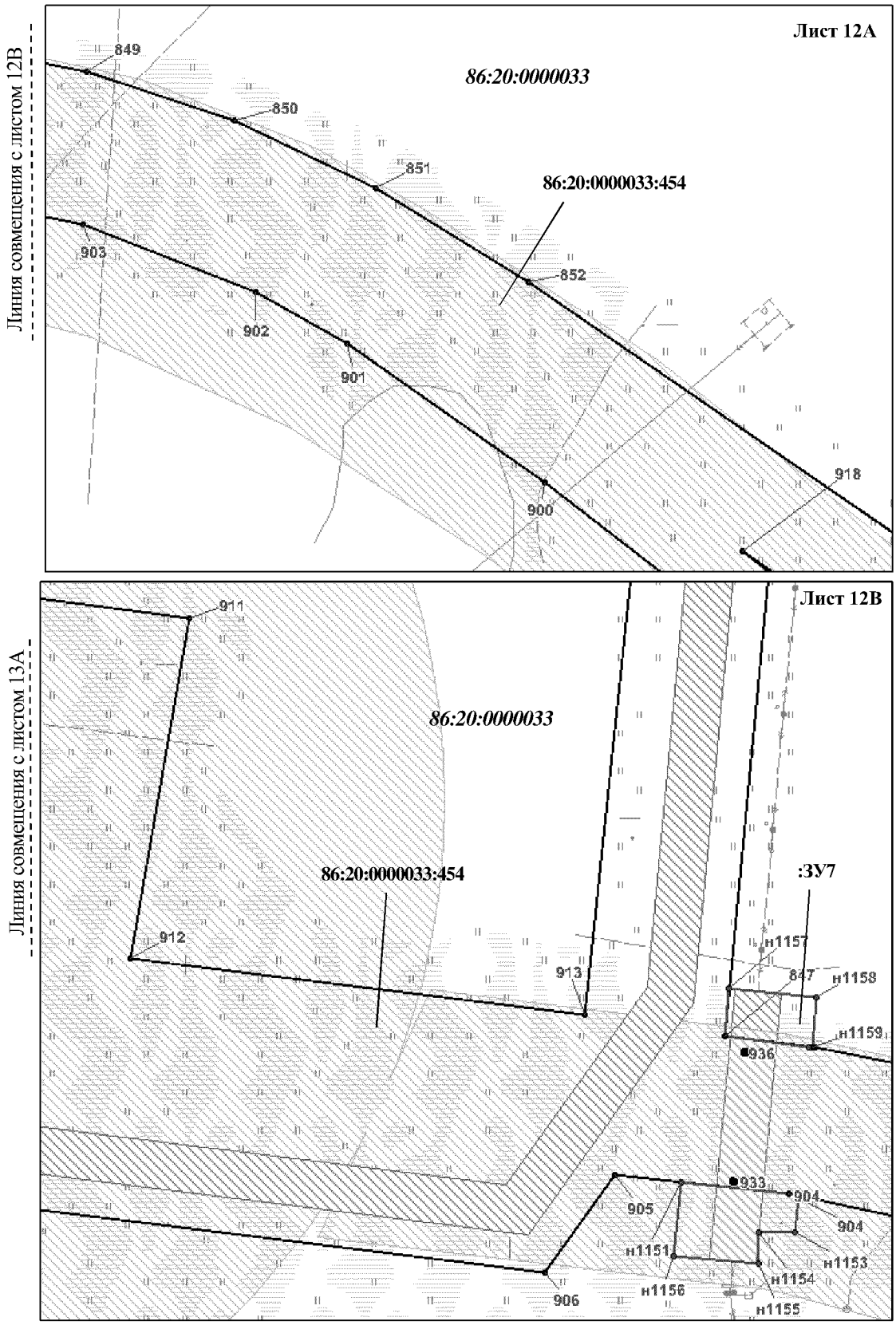

Проект межевания территории для размещения
линейного объекта регионального значения
Ханты-Мансийского автономного округа – Югры
«Обустройство куста скважин № 15 Усть-Балыкского
месторождения»
Землепользователь ОАО «НК «Роснефть»
Масштаб 1:2 000

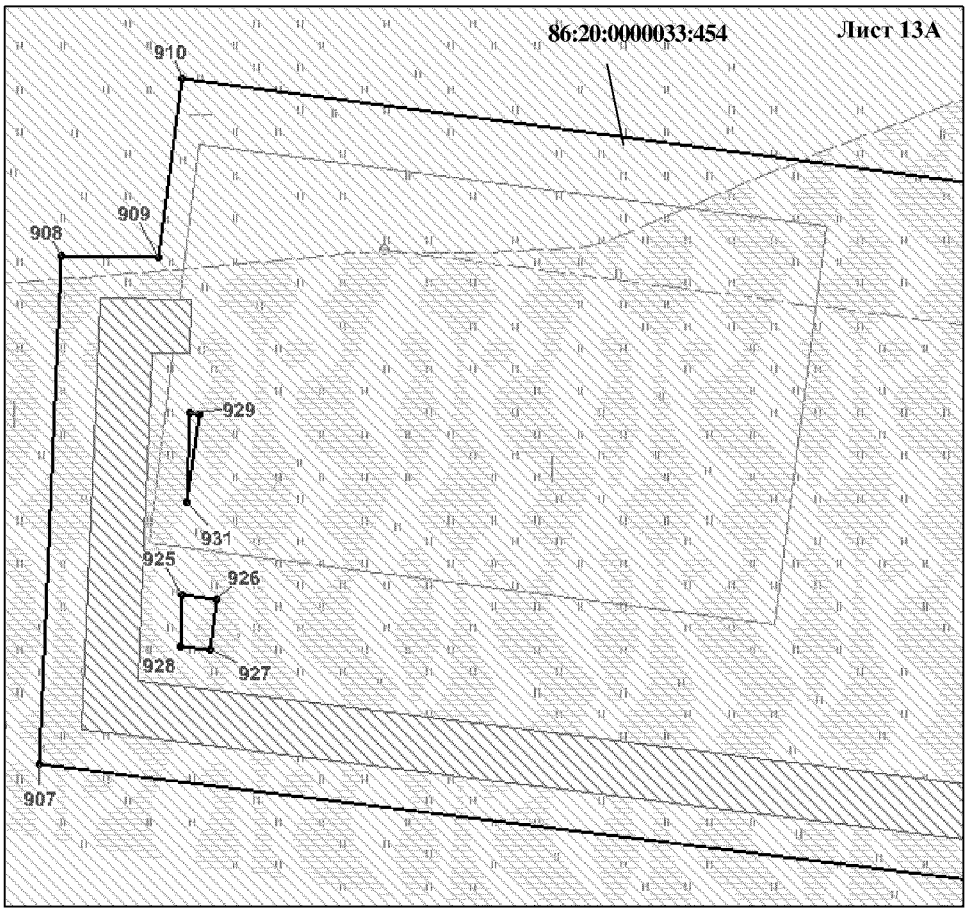

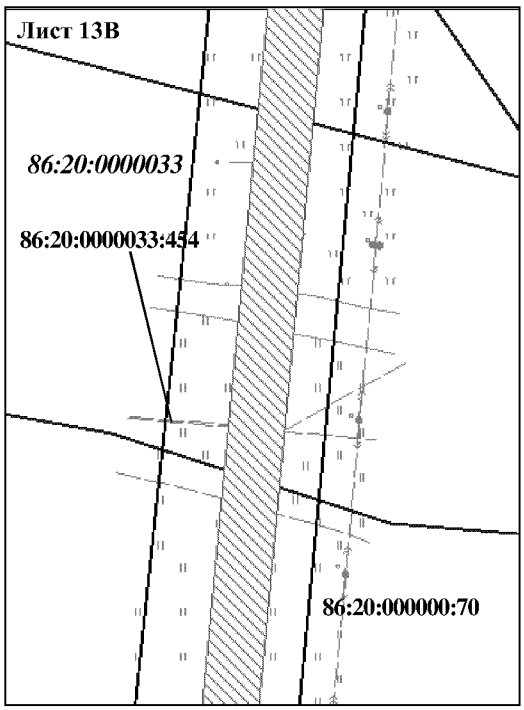

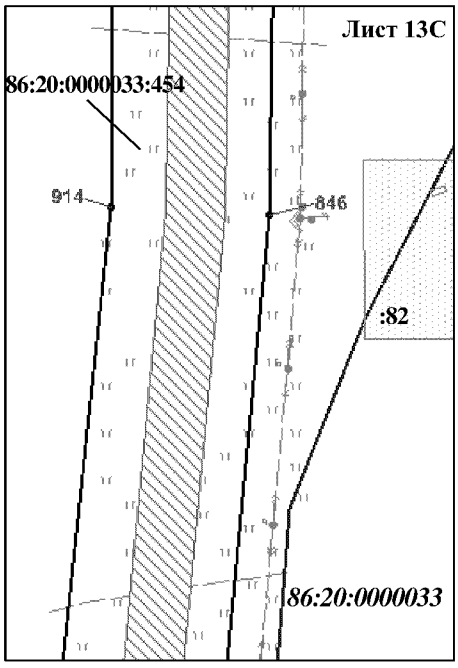

Проект межевания территории для размещения
линейного объекта регионального значения
Ханты-Мансийского автономного округа – Югры
«Обустройство куста скважин № 15 Усть-Балыкского
месторождения»
Землепользователь ОАО «НК «Роснефть»
Масштаб 1:2 000

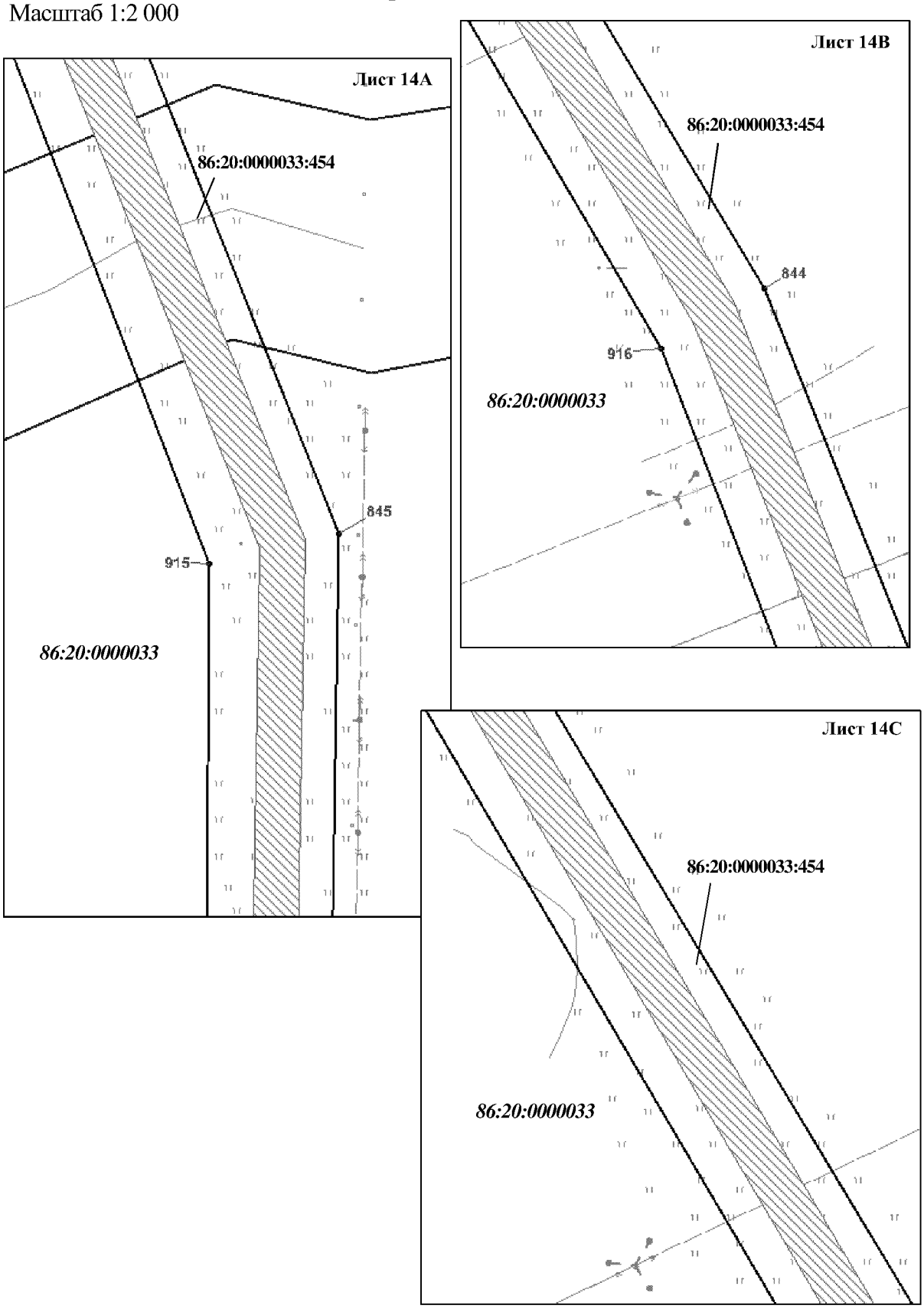

Проект межевания территории для размещения
линейного объекта регионального значения
Ханты-Мансийского автономного округа – Югры
«Обустройство куста скважин № 15 Усть-Балыкского
месторождения»
Землепользователь ОАО «НК «Роснефть»
Масштаб 1:2 000

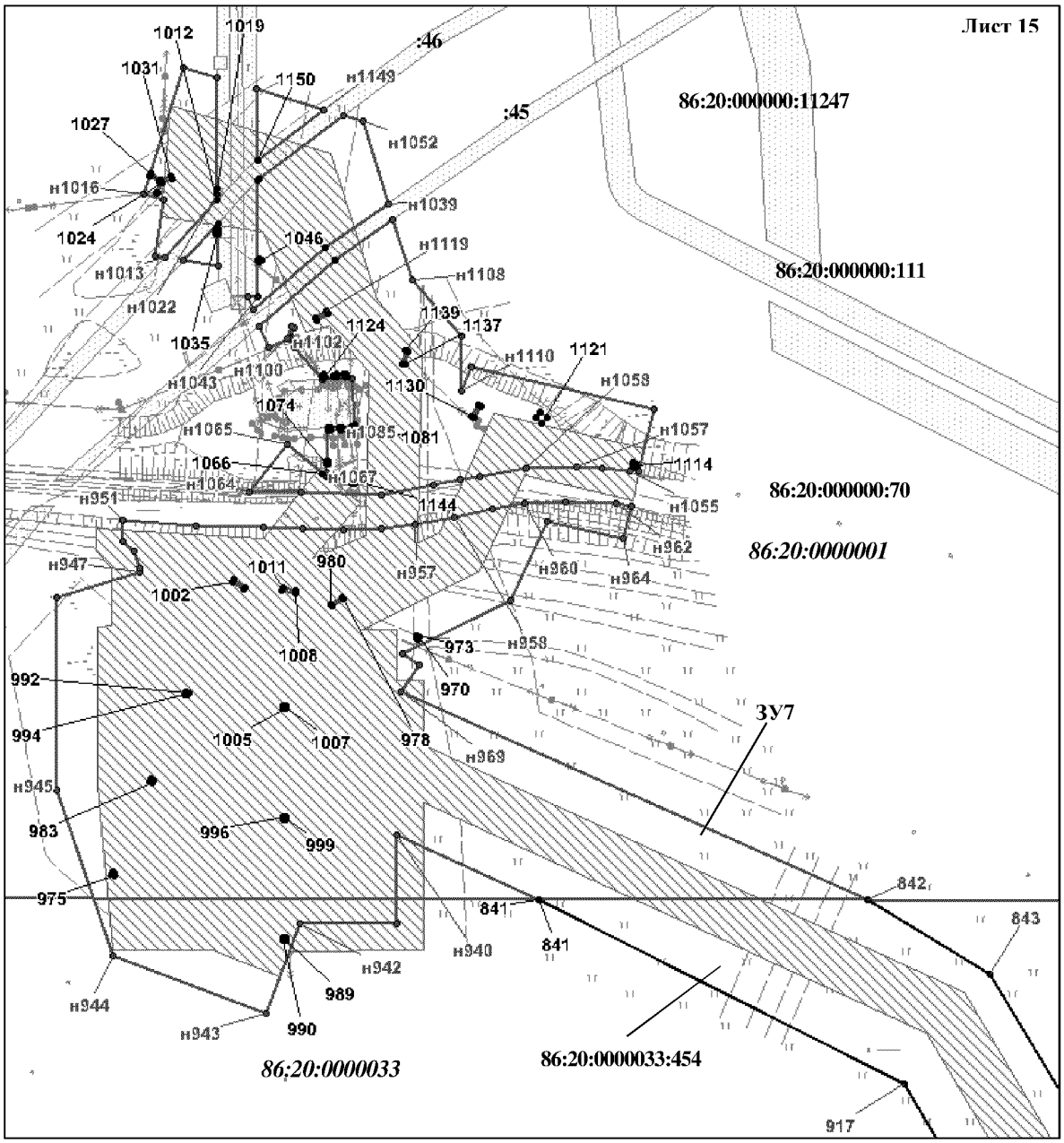

Проект межевания территории для размещения
линейного объекта регионального значения
Ханты-Мансийского автономного округа – Югры
«Обустройство куста скважин № 15 Усть-Балыкского
месторождения»
Землепользователь ОАО «НК «Роснефть»

Каталог координат границ земельного участка :ЗУ1

№№ точек	X	У
н294	972453,11	3529691,06
н295	972413,3	3529640,29
н296	972411,64	3529640,53
н297	972412,4	3529636,37
н298	972415,02	3529636
н299	972456,73	3529689,21
н300	972281,66	3529658,18
н301	972281,51	3529654,18
н302	972289,15	3529653,9
303	972377,63	3529641,32
304	972384,72	3529640,76
н305	972389,68	3529639,6
н306	972408,74	3529636,89
н307	972407,99	3529641,05
н308	972289,51	3529657,89
н313	972233,9	3529659,92
н314	972233,74	3529655,93
н315	972266,53	3529654,72
н316	972266,68	3529658,72
н324	972468,07	3529705,85
н325	972458,27	3529697,65
н326	972454,05	3529692,27
н327	972457,67	3529690,41
н328	972461,15	3529694,85
н329	972468,51	3529701
н330	972489,54	3529723,81
н331	972469,48	3529707,02
н332	972469,91	3529702,18
н333	972489,82	3529718,83
н334	972411,61	3529734,2
н335	972403,5	3529729,05
н336	972404,59	3529727,37
н337	972412,67	3529732,51
338	972464,6	3529765,7
н339	972461,55	3529765,92
н340	972456,9	3529762,97
н341	972455,41	3529766,36
н342	972440,75	3529767,42
н343	972445,79	3529755,92
н344	972412,87	3529735
н345	972413,94	3529733,31
н346	972446,61	3529754,06
н347	972451,53	3529744,58
н348	972454,35	3529741,63
н349	972460,11	3529738,06
н350	972465,61	3529736,71
н351	972465,15	3529750,13
н352	972461,42	3529753,06
н353	972457,72	3529761,11
н354	972464,61	3529765,49
355	972526,5	3529750,26
н356	972520,75	3529749,91
н357	972508,67	3529739,81
н358	972508,95	3529734,82
н359	972523,2	3529746,74
н360	972487,5	3529759,73
н361	972472,89	3529750,66
н362	972469,89	3529749,52
н363	972466,66	3529749,71
н364	972467,12	3529736,6
н365	972472,13	3529736,71
н366	972479,73	3529739,61
н367	972488,34	3529744,94
н368	972537,56	3529779,08
369	972538,54	3529763,12
н370	972550,86	3529775,09
н371	972547,3	3529772,12
н372	972543,51	3529776,64
н373	972541,21	3529774,72
н374	972446,61	3529786,4
н375	972442,64	3529795,44
н376	972442,49	3529803,06
н377	972447,03	3529810,18
н378	972449,91	3529812,04
н379	972449,71	3529813,23
н380	972415,66	3529807,66
н381	972415,83	3529806,57
н382	972420,31	3529804,7
н383	972425,07	3529800,94
н384	972427,31	3529798,06
н385	972431,89	3529787,62
н386	972512,68	3529798,4
н387	972506,05	3529794,19
н388	972510,15	3529794,43
н389	972512,28	3529795,78
н390	972513,26	3529794,6
н391	972515,75	3529794,74
н392	972577,75	3529794,64
393	972649,82	3529805,12
н394	972649,41	3529807,15
395	972668,68	3529807,86
396	972789,93	3529830,28
н397	972789,46	3529833,54
н397	972789,46	3529833,54
н398	972753,98	3529825,42
н399	972668,18	3529810,43
н400	972885,57	3529855,56
н401	972790,92	3529833,88
402	972791,4	3529830,58
н403	972815,33	3529835,37
н404	972882,34	3529850,72
405	972974,64	3529939,4
н406	972971,58	3529935,08
н407	972974,48	3529935,22
н408	972976,55	3529934,71
н409	972933,85	3529866,62
н410	972921,28	3529863,74
н411	972918,01	3529858,89
н412	972936,35	3529863,09
н413	972980,07	3529932,81
н414	972988,04	3529927,81
н415	972989	3529929,33
н416	972999,63	3529946,3
н417	972999,83	3529946,62
н418	972997,07	3529948,35
419	972997,12	3529948,07
н420	972988,46	3529957,55
421	972987,32	3529957,26
422	972986,22	3529955,72
н423	972991,42	3529952,08
н424	972989,65	3529954,89

Проект межевания территории для размещения
линейного объекта регионального значения
Ханты-Мансийского автономного округа – Югры
«Обустройство куста скважин № 15 Усть-Балыкского
месторождения»
Землепользователь ОАО «НК «Роснефть»

Каталог координат границ земельного участка :ЗУ2

№№ точек	X	У
687	972416,96	3529633,24
н688	972454,29	3529673,12
н689	972463,98	3529685,49
н299	972456,73	3529689,21
н298	972415,02	3529636
н297	972412,4	3529636,37
690	972412,8	3529634,22
691	972409,06	3529635,08
н306	972408,74	3529636,89
н305	972389,68	3529639,6
н695	972445,85	3529694,78
н696	972410,08	3529649,15
н296	972411,64	3529640,53
н295	972413,3	3529640,29
н294	972453,11	3529691,06
н697	972281,96	3529666,17
н300	972281,66	3529658,18
н308	972289,51	3529657,89
н307	972407,99	3529641,05
н698	972406,48	3529649,34
н699	972290,22	3529665,87
н301	972281,51	3529654,18
н700	972281,31	3529648,88
н303	972377,63	3529641,32
н302	972289,15	3529653,9
702	972233,44	3529648,22
703	972250,38	3529651,36
н704	972266,36	3529650,09
н315	972266,53	3529654,72
н314	972233,74	3529655,93
705	972233,58	3529652,06
н711	972234,23	3529667,91
н313	972233,9	3529659,92
н316	972266,68	3529658,72
н712	972266,98	3529666,72
н320	972165,07	3529660,27
н319	972173,24	3529662,14
н329	972468,51	3529701
н328	972461,15	3529694,85
н327	972457,67	3529690,41
н716	972464,92	3529686,69
н717	972469,39	3529691,31
н718	972467,2	3529715,55
н719	972452,49	3529703,25

№№ точек	X	У
н720	972446,78	3529695,98
н326	972454,05	3529692,27
н325	972458,27	3529697,65
н324	972468,07	3529705,85
721	972490,22	3529711,52
н333	972489,82	3529718,83
н332	972469,91	3529702,18
н722	972470,79	3529692,48
н723	972478,22	3529698,7
н724	972488,97	3529733,76
н725	972468,6	3529716,73
н331	972469,48	3529707,02
н330	972489,54	3529723,81
н337	972412,67	3529732,51
н336	972404,59	3529727,37
н726	972417,45	3529707,11
н727	972425,46	3529712,2
н346	972446,61	3529754,06
н345	972413,94	3529733,31
н728	972426,72	3529713
н729	972461,92	3529735,35
н730	972465,68	3529734,7
н350	972465,61	3529736,71
н349	972460,11	3529738,06
н348	972454,35	3529741,63
н347	972451,53	3529744,58
н731	972398,81	3529754,5
н732	972390,64	3529749,31
н335	972403,5	3529729,05
н334	972411,61	3529734,2
733	972509,14	3529731,72
н359	972523,2	3529746,74
н358	972508,95	3529734,82
н367	972488,34	3529744,94
н366	972479,73	3529739,61
н365	972472,13	3529736,71
н364	972467,12	3529736,6
н734	972467,19	3529734,58
н735	972469,52	3529734,41
н736	972472,48	3529734,74
н737	972476,78	3529735,93
н738	972480,78	3529737,9
н739	972488,47	3529742,66
н342	972440,75	3529767,42

№№ точек	X	У
н740	972421,35	3529768,82
н741	972400,07	3529755,31
н344	972412,87	3529735
н343	972445,79	3529755,92
н357	972508,67	3529739,81
н356	972520,75	3529749,91
742	972508,14	3529749,14
743	972466,12	3529765,6
н363	972466,66	3529749,71
н362	972469,89	3529749,52
н361	972472,89	3529750,66
н360	972487,5	3529759,73
744	972487,26	3529763,94
н354	972464,61	3529765,49
н353	972457,72	3529761,11
н352	972461,42	3529753,06
н351	972465,15	3529750,13
н340	972456,9	3529762,97
н339	972461,55	3529765,92
н341	972455,41	3529766,36
745	972465,44	3529784,86
746	972485,2	3529783,34
н747	972484,03	3529808,64
н748	972465,03	3529796,56
749	972569,78	3529793,48
н392	972577,75	3529794,64
н394	972649,41	3529807,15
н750	972647,85	3529815
н751	972569,82	3529801,37
н752	972541,46	3529777,53
н753	972537,36	3529782,44
н368	972537,56	3529779,08
н373	972541,21	3529774,72
н372	972543,51	3529776,64
н371	972547,3	3529772,12
н370	972550,86	3529775,09
н378	972449,91	3529812,04
н377	972447,03	3529810,18
н376	972442,49	3529803,06
н375	972442,64	3529795,44
н374	972446,61	3529786,4
754	972463,94	3529784,96

Проект межевания территории для размещения
линейного объекта регионального значения
Ханты-Мансийского автономного округа – Югры
«Обустройство куста скважин № 15 Усть-Балыкского
месторождения»
Землепользователь ОАО «НК «Роснефть»

Каталог координат границ земельного участка :ЗУ2

№№ точек	X	У
н755	972463,57	3529795,64
н756	972448,85	3529786,29
н757	972444,5	3529796,18
н758	972444,91	3529804,01
н759	972450,26	3529809,97
н381	972415,83	3529806,57
н760	972416,19	3529804,37
н761	972421,97	3529801,13
н762	972425,63	3529796,98
н763	972429,66	3529787,8
н385	972431,89	3529787,62
н384	972427,31	3529798,06
н383	972425,07	3529800,94
н382	972420,31	3529804,7
764	972504,82	3529794,12
н387	972506,06	3529794,19
н386	972512,68	3529798,4
н391	972515,75	3529794,74
765	972536,54	3529795,92
н766	972541,53	3529801,31
н767	972518,01	3529830,39
н768	972504,39	3529821,66
н388	972510,15	3529794,43
н390	972513,27	3529794,6
н389	972512,28	3529795,78
н769	972666,63	3529818,28
н399	972668,18	3529810,43
н398	972753,98	3529825,42
н397	972789,46	3529833,54
н770	972788,3	3529841,49
н771	972752,4	3529833,26
н772	972892,03	3529865,25
н773	972789,77	3529841,83
н401	972790,92	3529833,88
н400	972885,57	3529855,56
н403	972815,33	3529835,37
774	972880,82	3529848,44
н404	972882,34	3529850,72
н415	972989	3529929,33
н414	972988,04	3529927,81

№№ точек	X	У
н413	972980,07	3529932,81
н412	972936,35	3529863,09
н411	972918,01	3529858,89
н775	972911,49	3529849,19
н776	972941,37	3529856,04
н777	972985,79	3529926,86
н778	972988,67	3529925,05
н779	972990,63	3529928,19
н407	972974,48	3529935,22
н406	972971,58	3529935,08
780	972931,84	3529879,16
781	972931,82	3529874,3
782	972928,38	3529874,3
н410	972921,28	3529863,74
н409	972933,85	3529866,62
н408	972976,55	3529934,71
н783	972996,61	3529951,01
н418	972997,07	3529948,35
н417	972999,83	3529946,62
н416	972999,63	3529946,3
н784	973001,27	3529945,16
н785	973002,59	3529947,25
786	972992,5	3529951,32
н787	972991,82	3529955,35
н788	972990,56	3529957,24
н789	972990,74	3529958,12
н420	972988,46	3529957,55
н424	972989,65	3529954,89
н423	972991,42	3529952,08

Проект межевания территории для размещения
линейного объекта регионального значения
Ханты-Мансийского автономного округа – Югры
«Обустройство куста скважин № 15 Усть-Балыкского
месторождения»
Землепользователь ОАО «НК «Роснефть»

Каталог координат границ земельного участка :ЗУ3

№№ точек	X	У
н1	969241.39	3528562.86
н2	969237.86	3528560.63
н3	969375.71	3528440.4
н4	969365.28	3528387.2
н5	969321.76	3528285.16
н6	969311.99	3528256.07
н7	969317.13	3528123.66
н8	969331.05	3528078.34
н9	969322.38	3528079.31
н10	969314.59	3528079.83
н11	969313.45	3528079.5
н12	969319.25	3528056.24
н13	969317.05	3528055.51
н14	969321.35	3528041.5
н1255	969271.63	3528026.18
н1256	969273.25	3528022.6
н17	969322.51	3528037.71
н18	969323.64	3528034.04
н19	969329.37	3528035.79
н20	969332.3	3528026.23
н21	969363.07	3528035.66
н22	969352.46	3528070.25
н23	969349.59	3528069.38
н24	969345.49	3528082.76
н25	969334.87	3528079.51
н26	969321.11	3528124.33
н27	969315.82	3528261.02
н28	969369.12	3528386.01
н29	969380.07	3528441.9
н30	969124.56	3528664.76
н31	969123.1	3528660.71
н32	969202.92	3528591.1
н33	969206.1	3528593.63
н34	969101.07	3528795.82
н35	969074.22	3528793.13
н36	969073.32	3528788.1
н37	969068.06	3528781.57
н38	969062.38	3528778.81
н39	969051.98	3528775.28
н40	969050.92	3528790.79
н41	969046.95	3528790.39
н42	969048.07	3528773.96
н43	969029.47	3528767.66
н44	969020.63	3528762.98
н45	969015.29	3528758.98

№№ точек	X	У
н46	969010.47	3528754.36
н47	969006.45	3528749.41
н48	969010.46	3528748.47
н49	969016.87	3528734.05
н50	969026.2	3528741.48
н51	969035.6	3528745.48
н52	969049.78	3528748.85
н53	969051.53	3528723.14
н54	969093.17	3528686.83
н55	969094.4	3528691.06
н56	969055.41	3528725.07
н57	969053.72	3528749.79
н58	969061.62	3528751.71
н59	969076.88	3528756.34
н60	969083.79	3528760.56
н61	969089.79	3528766.0
н62	969098.25	3528779.71
н63	969101.09	3528795.57
н81	969025.22	3528871.77
н82	969025.39	3528869.28
н83	969004.32	3528867.8
н84	969015.04	3528867.06
н85	969018.48	3528866.82
н86	969032.62	3528865.9
н87	969031.56	3528849.53
н88	969042.86	3528850.29
н64	969045.65	3528809.46
н65	969049.62	3528809.86
н66	969046.84	3528850.57
н67	969058.93	3528851.39
н68	969058.79	3528853.39
н69	969067.77	3528854.01
н70	969067.61	3528856.33
н71	969069.07	3528856.33
н72	969069.9	3528855.91
н73	969070.54	3528854.7
н74	969073.64	3528812.27
н75	969099.71	3528814.87
н76	969096.7	3528856.8
н77	969095.75	3528862.07
н78	969093.83	3528867.06
н107	969042.34	3528916.55
н89	969040.88	3528916.56
н93	969040.12	3528873.42
н94	969025.04	3528874.39

№№ точек	X	У
н95	969025.12	3528873.28
н96	969092.98	3528868.63
н97	969089.86	3528872.98
н98	969085.97	3528876.66
н99	969081.46	3528879.54
н100	969076.47	3528881.51
н101	969071.21	3528882.5
н102	969065.82	3528882.52
н103	969065.57	3528886.17
н104	969056.6	3528885.55
н105	969056.46	3528887.55
н106	969044.38	3528886.72
н108	969223.53	3528970.31
н109	969042.49	3528957.96
н110	969042.2	3528953.93
н111	969223.27	3528966.29
н112	969299.49	3528951.35
н113	969299.43	3528954.81
н114	969299.45	3528955.42
н115	970112.99	3529314.71
н116	969881.25	3529191.98
н117	969825.39	3529145.27
н118	969774.79	3529111.26
н119	969772.24	3529104.74
н120	969827.79	3529142.07
н121	969883.49	3529188.65
н122	970117.52	3529312.58
н148	970294.89	3529299.05
н1257	970304.25	3529300.66
н149	970313.05	3529302.17
н150	970312.14	3529317.73
н151	970310.9	3529322.48
н152	970307.89	3529328.27
н153	970303.52	3529333.13
н154	970298.07	3529336.72
н155	970294.2	3529338.18
н156	970296.32	3529338.32
н157	970434.94	3529385.81
н158	970429.44	3529401.87
н159	970447.18	3529407.95
н160	970447.18	3529409.45
н161	970451.56	3529409.45
н162	970465.7	3529414.3
н163	970499.55	3529409.49
н164	970507.85	3529409.5

Проект межевания территории для размещения
линейного объекта регионального значения
Ханты-Мансийского автономного округа – Югры
«Обустройство куста скважин № 15 Усть-Балыкского
месторождения»
Землепользователь ОАО «НК «Роснефть»

Каталог координат границ земельного участка :ЗУ3

№№ точек	X	У
н165	970507.85	3529408.31
н166	970676.29	3529384.35
н167	970882.47	3529409.32
н168	970912.22	3529414.51
н169	970913.85	3529405.21
н170	970917.4	3529405.82
н170	970917.41	3529405.81
н172	970916.88	3529409.09
н173	970939.31	3529412.71
н174	970951.66	3529419.84
н175	970952.07	3529424.39
н176	970954.91	3529426.04
н177	970947.56	3529424.76
н178	970940.5	3529463.36
н179	970913.17	3529458.6
н180	970914.79	3529449.3
н181	970911.86	3529448.79
н182	970904.44	3529491.3
н183	970947.16	3529498.75
н123	970946.93	3529500.74
н124	970902.12	3529492.93
н125	970910.24	3529446.48
н126	970915.14	3529447.34
н127	970918.23	3529429.61
н128	970909.84	3529428.14
н129	970911.53	3529418.46
н130	970881.89	3529413.28
н131	970676.33	3529388.39
н132	970502.85	3529413.06
н133	970465.32	3529418.39
н134	970424.36	3529404.37
н135	970429.86	3529388.3
н136	970295.52	3529342.28
н137	970285.21	3529341.58
н138	970285.16	3529342.31
н139	970276.33	3529341.71
н140	970275.72	3529350.7
н141	970265.07	3529349.97
н142	970266.2	3529346.64
н143	970271.91	3529313.85
н144	970287.03	3529314.88
н145	970286.83	3529317.86
н146	970289.32	3529316.96
н147	970290.92	3529314.25
н184	970244.37	3529348.56

№№ точек	X	У
н185	970244.95	3529338.83
н186	970205.22	3529336.11
н187	970204.46	3529332.05
н188	970245.22	3529334.84
н189	970246.16	3529321.11
н190	970250.3	3529321.39
н191	970246.78	3529341.62
н207	971451.8	3529590.8
н208	971265.63	3529587.85
н209	971188.39	3529477.92
н1258	971181.67	3529482.72
н260	971177.67	3529477.02
н212	971173.13	3529480.21
н240	971146.01	3529432.31
н214	971156.58	3529425.01
н197	971146.72	3529407.6
н198	971007.83	3529385.61
н213	971006.06	3529395.66
н215	971002.12	3529394.99
н201	971004.57	3529381.04
н196	971149.24	3529403.95
н210	971174.67	3529448.85
н211	971178.2	3529452.8
н214	971183.21	3529449.28
н216	971198.44	3529470.94
н217	971191.69	3529475.66
н218	971267.73	3529583.9
н219	971451.44	3529586.79
н220	971517.48	3529573.85
н221	971580.34	3529390.3
н222	971590.76	3529388.26
н202	971594.98	3529388.99
н203	971594.32	3529392.95
н204	971590.8	3529392.33
н205	971583.38	3529393.78
н206	971520.52	3529577.33
н226	971646.4	3529402.04
н223	971614.63	3529396.49
н224	971615.06	3529392.5
н225	971646.29	3529397.96
н227	971874.48	3529461.05
н228	971870.55	3529460.34
н229	971873.8	3529441.74
н230	971667.97	3529405.8
н231	971667.87	3529401.72

№№ точек	X	У
н232	971878.42	3529438.49
н1259	970997.77	3529419.62
н200	971001.72	3529420.3
н198	970999.33	3529433.79
н248	970970.65	3529428.78
н249	970971.21	3529424.82
н201	970996.09	3529429.17
н233	970969.18	3529428.53
н234	970966.43	3529428.05
н235	970966.89	3529424.07
н236	970969.74	3529424.56
н263	971863.35	3529524.79
н264	971859.46	3529523.9
н265	971866.83	3529481.68
н266	971870.76	3529482.39
н267	970961.63	3529503.3
н268	970957.83	3529502.64
н269	970958.06	3529500.66
н270	970961.83	3529501.32
н271	970963.83	3529503.69
н272	970963.11	3529503.56
н273	970963.31	3529501.58
н274	970964.17	3529501.72
н275	971948.97	3529615.05
н276	971846.66	3529597.16
н277	971849.82	3529579.07
н278	971853.7	3529580.05
н279	971851.28	3529593.91
н280	971949.83	3529611.14
н281	971962.45	3529617.41
н282	971950.45	3529615.31
н283	971951.32	3529611.4
н284	971963.18	3529613.48
н285	972032.23	3529629.84
н286	972027.97	3529628.87
н287	971988.72	3529622.01
н288	971987.78	3529627.45
н289	971981.15	3529626.3
н290	971983.72	3529612.32
н291	971995.73	3529616.66
н292	971995.31	3529619.09
н293	972009.15	3529621.51
н311	972130.15	3529652.27
н312	972115.18	3529648.84
н309	972114.93	3529644.68

Проект межевания территории для размещения
линейного объекта регионального значения
Ханты-Мансийского автономного округа – Югры
«Обустройство куста скважин № 15 Усть-Балыкского
месторождения»
Землепользователь ОАО «НК «Роснефть»

Каталог координат границ земельного участка :ЗУ3

№№ точек	X	У
н310	972129.78	3529648.08
н319	972173.24	3529662.14
н320	972165.07	3529660.27
н321	972164.82	3529657.52
н322	972169.9	3529657.28
н323	972173.62	3529658.13
н317	972202.76	3529657.06
н318	972202.93	3529661.05

Проект межевания территории для размещения
линейного объекта регионального значения
Ханты-Мансийского автономного округа – Югры
«Обустройство куста скважин № 15 Усть-Балыкского
месторождения»
Землепользователь ОАО «НК «Роснефть»

Каталог координат границ земельного участка :ЗУ4

№№ точек	X	У
н425	969247.2	3528568.41
н426	969246.11	3528565.83
н1	969241.39	3528562.86
н29	969380.07	3528441.9
н28	969369.12	3528386.01
н27	969315.82	3528261.02
н26	969321.11	3528124.33
н25	969334.87	3528079.51
н24	969345.49	3528082.76
н23	969349.59	3528069.38
н22	969352.46	3528070.25
н21	969363.07	3528035.66
н20	969332.3	3528026.23
н19	969329.37	3528035.79
н18	969323.64	3528034.04
н17	969322.51	3528037.71
н1256	969273.25	3528022.6
н1260	969274.07	3528020.8
н1261	969273.81	3528014.65
н428	969328.66	3528031.31
н429	969330.98	3528023.73
н430	969365.57	3528034.34
н431	969353.79	3528072.75
н432	969350.92	3528071.88
н433	969346.82	3528085.26
н434	969341.93	3528083.76
н435	969329.06	3528125.69
н436	969323.88	3528259.53
н437	969376.81	3528383.65
н438	969388.81	3528444.89
н1255	969271.63	3528026.18
н14	969321.35	3528041.5
н13	969317.05	3528055.51
н439	969315.11	3528055.01
н440	969317.11	3528048.52
н1262	969268.38	3528033.34
н6	969311.99	3528256.07
н442	969304.82	3528234.7
н443	969309.17	3528122.3
н9	969322.38	3528079.31
н8	969331.05	3528078.34
н7	969317.13	3528123.66
н5	969321.76	3528285.16
н4	969365.28	3528387.2

№№ точек	X	У
н3	969375.71	3528440.4
н2	969237.86	3528560.63
н444	969230.78	3528556.18
н445	969237.06	3528560.12
н446	969234.28	3528553.13
н447	969366.97	3528437.4
н448	969362.66	3528415.4
н449	969364.86	3528413.58
н32	969202.92	3528591.1
н31	969123.1	3528660.71
н450	969120.91	3528654.61
н451	969120.4	3528652.45
н452	969196.56	3528586.03
н30	969124.56	3528664.76
н33	969206.1	3528593.63
н453	969207.99	3528595.14
н454	969210.19	3528600.69
н455	969127.46	3528672.84
н54	969093.17	3528686.83
н53	969051.53	3528723.14
н52	969049.78	3528748.85
н51	969035.6	3528745.48
н50	969026.2	3528741.48
н49	969016.87	3528734.05
н456	969017.74	3528732.09
н457	969027.13	3528739.7
н458	969036.11	3528743.54
н459	969042.03	3528744.95
н460	969043.78	3528719.29
н461	969090.71	3528678.36
н55	969094.4	3528691.06
н463	969096.86	3528699.53
н464	969063.16	3528728.92
н465	969061.75	3528749.65
н466	969077.73	3528754.54
н467	969091.25	3528764.63
н468	969100.11	3528778.98
н469	969103.09	3528795.59
н462	969103.06	3528796.01
н34	969101.07	3528795.82
н63	969101.09	3528795.57
н62	969098.25	3528779.71
н61	969089.79	3528766.0
н60	969083.79	3528760.56
н59	969076.88	3528756.34

№№ точек	X	У
н58	969061.62	3528751.71
н57	969053.72	3528749.79
н56	969055.41	3528725.07
н47	969006.45	3528749.41
н46	969010.47	3528754.36
н45	969015.29	3528758.98
н44	969020.63	3528762.98
н43	969029.47	3528767.66
н42	969048.06	3528773.96
н41	969046.94	3528790.39
н470	969039.48	3528789.64
н471	969039.48	3528784.92
н472	969039.3	3528784.92
н473	969040.09	3528773.36
н474	969028.77	3528769.53
н475	969019.61	3528764.69
н476	969014.07	3528760.57
н477	969009.08	3528755.79
н478	969004.37	3528749.88
н35	969074.22	3528793.13
н479	969072.32	3528792.94
н480	969071.86	3528789.77
н481	969067.56	3528783.73
н482	969059.68	3528780.0
н483	969058.89	3528791.59
н40	969050.92	3528790.79
н39	969051.98	3528775.28
н38	969062.38	3528778.81
н37	969068.06	3528781.57
н36	969073.32	3528788.1
н88	969042.86	3528850.29
н87	969031.56	3528849.53
н484	969031.44	3528847.62
н485	969039.66	3528847.06
н486	969038.98	3528808.8
н64	969045.64	3528809.46
н65	969049.62	3528809.86
н487	969057.59	3528810.66
н488	969054.97	3528849.12
н489	969061.06	3528849.54
н490	969060.92	3528851.53
н491	969068.72	3528852.06
н492	969071.64	3528812.06
н74	969073.64	3528812.27
н73	969070.54	3528854.7

Проект межевания территории для размещения
линейного объекта регионального значения
Ханты-Мансийского автономного округа – Югры
«Обустройство куста скважин № 15 Усть-Балыкского
месторождения»
Землепользователь ОАО «НК «Роснефть»

Каталог координат границ земельного участка :ЗУ4

№№ точек	X	У
н72	969069.9	3528855.91
н71	969069.07	3528856.33
н70	969067.61	3528856.33
н69	969067.77	3528854.01
н68	969058.79	3528853.39
н67	969058.93	3528851.39
н66	969046.84	3528850.57
н78	969093.83	3528867.06
н77	969095.75	3528862.07
н76	969096.7	3528856.8
н75	969099.71	3528814.87
н493	969101.69	3528815.07
н494	969098.69	3528856.96
н495	969097.68	3528862.59
н496	969096.1	3528866.91
н83	969004.32	3528867.8
н82	969025.39	3528869.28
н81	969025.22	3528871.77
н497	968985.45	3528874.5
н498	968957.35	3528872.53
н499	968952.3	3528871.36
н500	968967.54	3528870.36
н501	969004.08	3528867.82
н502	969050.36	3528916.5
н107	969042.34	3528916.55
н106	969044.38	3528886.72
н105	969056.46	3528887.55
н104	969056.6	3528885.55
н103	969065.57	3528886.17
н102	969065.82	3528882.52
н101	969071.21	3528882.5
н100	969076.47	3528881.51
н99	969081.46	3528879.54
н98	969085.97	3528876.66
н97	969089.86	3528872.98
н96	969092.98	3528868.63
н503	969095.35	3528868.46
н504	969092.61	3528872.78
н505	969087.25	3528878.2
н506	969082.44	3528881.29
н507	969077.12	3528883.4
н508	969071.5	3528884.48
н509	969067.69	3528884.6
н510	969067.43	3528888.3
н511	969058.46	3528887.69

№№ точек	X	У
н512	969058.32	3528889.69
н513	969052.21	3528889.27
н95	969025.12	3528873.28
н94	969025.04	3528874.39
н516	969019.02	3528874.78
н517	969015.16	3528875.06
н514	969004.28	3528875.82
н515	968996.31	3528875.26
н112	969299.49	3528951.35
н111	969223.27	3528966.29
н110	969042.2	3528953.93
н518	969041.28	3528941.12
н519	969048.69	3528941.05
н520	969048.33	3528946.32
н521	969222.77	3528958.24
н522	969299.63	3528943.17
н109	969042.49	3528957.96
н108	969223.53	3528970.31
н114	969299.45	3528955.42
н525	969299.76	3528963.52
н523	969224.03	3528978.36
н524	969043.07	3528966.02
н526	969637.34	3529007.72
н527	969660.83	3529020.21
н528	969692.33	3529041.38
н529	969649.67	3529019.67
н530	969647.09	3529016.21
н531	969633.16	3529004.1
н532	969629.45	3528999.13
н533	969631.0	3529000.17
н122	970117.52	3529312.58
н121	969883.49	3529188.65
н120	969827.79	3529142.07
н119	969772.24	3529104.74
н534	969769.32	3529097.25
н535	969762.56	3529088.58
н536	969832.61	3529135.66
н537	969887.98	3529181.97
н538	970126.59	3529308.34
н118	969774.79	3529111.26
н117	969825.39	3529145.27
н116	969881.25	3529191.98
н115	970112.99	3529314.71
н539	970103.91	3529318.96
н540	969876.75	3529198.66

№№ точек	X	У
н541	969820.58	3529151.68
н542	969779.88	3529124.33
н1263	970293.91	3529298.88
н1264	970294.07	3529298.91
н148	970294.89	3529299.05
н147	970290.92	3529314.25
н146	970289.32	3529316.96
н145	970286.83	3529317.86
н144	970287.03	3529314.88
н143	970271.91	3529313.85
н543	970272.26	3529311.83
н544	970289.16	3529313.02
н545	970292.91	3529298.71
н149	970313.05	3529302.17
н546	970315.04	3529302.5
н547	970314.13	3529317.95
н548	970312.81	3529323.05
н549	970309.61	3529329.3
н550	970306.12	3529333.22
н551	970445.11	3529380.83
н552	970439.61	3529396.9
н553	970447.19	3529399.5
н159	970447.18	3529407.95
н158	970429.44	3529401.87
н157	970434.94	3529385.81
н156	970296.32	3529338.32
н155	970294.2	3529338.18
н154	970298.07	3529336.72
н153	970303.52	3529333.13
н152	970307.89	3529328.27
н151	970310.9	3529322.48
н150	970312.14	3529317.73
н190	970250.3	3529321.39
н189	970246.16	3529321.11
н188	970245.22	3529334.84
н187	970204.46	3529332.05
н555	970202.93	3529323.93
н556	970243.77	3529326.72
н557	970244.3	3529318.83
н554	970250.7	3529319.15
н186	970205.22	3529336.11
н185	970244.95	3529338.83
н184	970244.37	3529348.56
н558	970243.61	3529350.72
н559	970242.09	3529350.58

Проект межевания территории для размещения
линейного объекта регионального значения
Ханты-Мансийского автономного округа – Югры
«Обустройство куста скважин № 15 Усть-Балыкского
месторождения»
Землепользователь ОАО «НК «Роснефть»

Каталог координат границ земельного участка :ЗУ4

№№ точек	X	У
н560	970242.41	3529346.68
н561	970195.29	3529343.46
н562	970204.49	3529339.34
н563	970205.56	3529337.93
н137	970285.21	3529341.58
н136	970295.52	3529342.28
н135	970429.86	3529388.3
н134	970424.36	3529404.37
н133	970465.32	3529418.39
н132	970502.85	3529413.06
н131	970676.33	3529388.39
н130	970881.89	3529413.28
н129	970911.53	3529418.46
н128	970909.84	3529428.14
н127	970918.23	3529429.61
н126	970915.14	3529447.34
н125	970910.24	3529446.48
н124	970902.12	3529492.93
н123	970946.93	3529500.74
н564	970944.17	3529525.28
н565	970873.9	3529513.7
н566	970889.99	3529422.82
н567	970880.72	3529421.2
н568	970676.41	3529396.46
н569	970503.98	3529420.98
н570	970464.54	3529426.58
н571	970414.2	3529409.34
н572	970419.7	3529393.27
н573	970293.93	3529350.19
н574	970277.83	3529349.1
н575	970277.55	3529353.18
н576	970264.27	3529352.32
н141	970265.07	3529349.97
н140	970275.72	3529350.7
н139	970276.33	3529341.71
н138	970285.16	3529342.31
н202	971594.98	3529388.99
н222	971590.76	3529388.26
н221	971580.34	3529390.3
н220	971517.48	3529573.85
н219	971451.44	3529586.79
н218	971267.73	3529583.9
н217	971191.69	3529475.66
н216	971198.44	3529470.94
н214	971183.21	3529449.28

№№ точек	X	У
н211	971178.2	3529452.8
н210	971174.67	3529448.85
н196	971149.24	3529403.95
н201	971004.57	3529381.04
н215	971002.12	3529394.99
н584	970994.23	3529393.63
н593	970998.05	3529371.91
н580	971154.3	3529396.65
н592	971183.69	3529446.49
н594	971201.22	3529471.42
н595	971199.47	3529472.84
н596	971271.93	3529575.96
н597	971450.73	3529578.78
н598	971511.4	3529566.89
н599	971574.27	3529383.34
н600	971590.67	3529380.12
н590	971596.28	3529381.1
н585	970911.88	3529404.87
н169	970913.85	3529405.21
н168	970912.22	3529414.51
н167	970882.47	3529409.32
н166	970676.29	3529384.35
н165	970507.85	3529408.31
н586	970507.86	3529400.22
н587	970676.21	3529376.28
н588	970883.64	3529401.4
н589	970911.63	3529406.3
н225	971646.29	3529397.96
н224	971615.06	3529392.5
н604	971615.94	3529384.53
н605	971646.08	3529389.8
н198	971007.83	3529385.61
н197	971146.72	3529407.6
н214	971156.58	3529425.01
н240	971146.01	3529432.31
н581	971138.06	3529418.28
н1265	971006.26	3529395.7
н213	971006.06	3529395.66
н204	971590.8	3529392.33
н203	971594.32	3529392.95
н606	971593.02	3529400.84
н607	971590.89	3529400.46
н608	971589.45	3529400.74
н609	971526.59	3529584.29
н610	971452.51	3529598.81

№№ точек	X	У
н611	971261.43	3529595.79
н612	971183.14	3529484.39
н613	971181.19	3529485.5
н614	971177.18	3529479.8
н615	971174.31	3529482.3
н212	971173.13	3529480.21
н260	971177.67	3529477.02
н1258	971181.67	3529482.72
н209	971188.39	3529477.92
н208	971265.63	3529587.85
н207	971451.8	3529590.8
н206	971520.52	3529577.33
н205	971583.38	3529393.78
н616	971882.36	3529462.46
н227	971874.48	3529461.05
н232	971878.42	3529438.49
н231	971667.87	3529401.72
н617	971667.65	3529393.56
н618	971887.68	3529431.98
н223	971614.63	3529396.49
н226	971646.4	3529402.04
н620	971646.61	3529410.2
н619	971613.75	3529404.46
н230	971667.97	3529405.8
н229	971873.8	3529441.74
н228	971870.55	3529460.34
н621	971862.68	3529458.93
н622	971864.54	3529448.25
н623	971675.62	3529415.26
н624	971668.17	3529413.41
н161	970451.56	3529409.45
н163	970499.55	3529409.49
н162	970465.7	3529414.3
н174	970951.66	3529419.84
н173	970939.31	3529412.71
н625	970944.92	3529413.62
н626	970951.4	3529416.92
н236	970969.74	3529424.56
н235	970966.89	3529424.07
н627	970968.04	3529414.5
н628	970971.08	3529415.04
н195	970997.43	3529419.56
н1259	970997.77	3529419.62
н201	970996.09	3529429.17
н249	970971.21	3529424.82

Проект межевания территории для размещения
линейного объекта регионального значения
Ханты-Мансийского автономного округа – Югры
«Обустройство куста скважин № 15 Усть-Балыкского
месторождения»
Землепользователь ОАО «НК «Роснефть»

Каталог координат границ земельного участка :ЗУ4

№№ точек	X	У
н630	970972.56	3529415.3
н248	970970.65	3529428.78
н198	970999.33	3529433.79
н200	971001.72	3529420.3
н197	971009.6	3529421.65
н1266	971005.83	3529443.05
н649	970969.53	3529436.71
н177	970947.56	3529424.76
н176	970954.91	3529426.04
н633	970955.51	3529426.38
н634	970954.61	3529434.1
н635	970947.84	3529432.93
н636	970942.12	3529465.68
н637	970933.43	3529464.17
н638	970932.21	3529471.78
н639	970949.85	3529474.86
н183	970947.16	3529498.75
н182	970904.44	3529491.3
н181	970911.86	3529448.79
н180	970914.79	3529449.3
н179	970913.17	3529458.6
н178	970940.5	3529463.36
н234	970966.43	3529428.05
н233	970969.18	3529428.53
н640	970968.06	3529436.46
н641	970965.5	3529436.01
н270	970961.83	3529501.32
н269	970958.06	3529500.66
н650	970960.75	3529476.76
н651	970964.18	3529477.36
н652	970963.61	3529483.41
н274	970964.17	3529501.72
н273	970963.31	3529501.58
н653	970965.11	3529483.55
н654	970965.67	3529477.62
н655	970968.3	3529478.08
н265	971866.83	3529481.68
н264	971859.46	3529523.9
н656	971851.64	3529522.12
н657	971858.95	3529480.27
н263	971863.35	3529524.79
н266	971870.76	3529482.39
н659	971878.63	3529483.8
н658	971871.17	3529526.56
н268	970957.83	3529502.64

№№ точек	X	У
н267	970961.63	3529503.3
н667	970959.72	3529522.46
н665	970959.21	3529527.25
н666	970955.14	3529526.54
н272	970963.11	3529503.56
н271	970963.83	3529503.69
н668	970962.11	3529513.55
н277	971849.82	3529579.07
н276	971846.66	3529597.16
н275	971948.97	3529615.05
н669	971947.24	3529622.87
н670	971837.39	3529603.66
н671	971842.03	3529577.1
н278	971853.7	3529580.05
н673	971861.48	3529582.02
н674	971860.54	3529587.41
н675	971931.81	3529599.84
н672	971951.24	3529604.76
н280	971949.83	3529611.14
н279	971851.28	3529593.91
н676	971952.7	3529605.2
н677	971964.09	3529608.56
н284	971963.18	3529613.48
н283	971951.32	3529611.4
н282	971950.45	3529615.31
н281	971962.45	3529617.41
н678	971961.0	3529625.28
н679	971948.72	3529623.13
н291	971995.73	3529616.66
н293	972009.15	3529621.51
н292	971995.31	3529619.09
н285	972032.23	3529629.84
н686	972088.32	3529650.1
н680	972090.58	3529651.42
н681	972026.39	3529636.72
н682	972015.35	3529634.78
н683	972015.35	3529633.58
н684	972008.45	3529633.57
н685	971980.71	3529628.72
н289	971981.15	3529626.3
н288	971987.78	3529627.45
н287	971988.72	3529622.01
н286	972027.97	3529628.87
н310	972129.78	3529648.08
н309	972114.93	3529644.68

№№ точек	X	У
н692	972114.43	3529636.36
н693	972116.62	3529636.86
н694	972129.13	3529640.76
н312	972115.18	3529648.84
н311	972130.15	3529652.27
н707	972130.89	3529660.65
н708	972115.69	3529657.17
н317	972202.76	3529657.06
н323	972173.62	3529658.13
н322	972169.9	3529657.28
н710	972195.6	3529656.04
н709	972202.61	3529653.28
н320	972165.07	3529660.27
н319	972173.24	3529662.14
н318	972202.93	3529661.05
н713	972203.25	3529669.05
н1267	972172.63	3529670.34
н1268	972165.84	3529668.84

Проект межевания территории для размещения
линейного объекта регионального значения
Ханты-Мансийского автономного округа – Югры
«Обустройство куста скважин № 15 Усть-Балыкского
месторождения»
Землепользователь ОАО «НК «Роснефть»

Каталог координат границ земельного участка :ЗУ5

№№ точек	X	У
н33	969206,1	3528593,63
н1	969241,39	3528562,86
н2	969237,86	3528560,63
н32	969202,92	3528591,1
н55	969094,4	3528691,06
н30	969124,56	3528664,76
н31	969123,1	3528660,71
н54	969093,17	3528686,83
н47	969006,45	3528749,41
н48	969010,46	3528748,47
н49	969016,87	3528734,05
н790	969014,88	3528732,01
н791	969013,43	3528729,71
н792	969012,75	3528727,78
н793	969012,5	3528726,45
н794	969012,42	3528725,1
н795	968996,95	3528739,46
н796	968998,74	3528740,14
н797	969001,44	3528742,01
н798	969002,73	3528743,51
н799	969004,41	3528746,4
н800	969006,27	3528749,18
н118	969774,79	3529111,26
н119	969772,24	3529104,74
н801	969585,01	3528978,88
н802	969321,66	3528947
н804	969311,05	3528949,08
н112	969299,49	3528951,35
н113	969299,43	3528954,81
н114	969299,45	3528955,42
н805	969321,8	3528951,04
н807	969577,74	3528982,04
н808	969583,57	3528982,75
н186	970205,22	3529336,11
н187	970204,46	3529332,05
н809	970146,85	3529328,13
н812	970144,37	3529326,81
н122	970117,52	3529312,58
н115	970112,99	3529314,71
н814	970145,73	3529332,05

Проект межевания территории для размещения
линейного объекта регионального значения
Ханты-Мансийского автономного округа – Югры
«Обустройство куста скважин № 15 Усть-Балыкского
месторождения»
Землепользователь ОАО «НК «Роснефть»

Каталог координат границ земельного участка :ЗУ6

№№ точек	X	У
н32	969202,92	3528591,1
н2	969237,86	3528560,63
н444	969230,78	3528556,18
н452	969196,56	3528586,03
н815	969212,46	3528598,71
н425	969247,2	3528568,41
н426	969246,11	3528565,83
н1	969241,39	3528562,86
н33	969206,1	3528593,63
н54	969093,17	3528686,83
н31	969123,1	3528660,71
н450	969120,91	3528654,61
н451	969120,4	3528652,45
н461	969090,71	3528678,36
н463	969096,86	3528699,53
н455	969127,46	3528672,84
н30	969124,56	3528664,76
н55	969094,4	3528691,06
н49	969016,87	3528734,05
н456	969017,74	3528732,09
н816	969016,5	3528730,83
н817	969015,28	3528728,96
н818	969014,58	3528726,83
н819	969014,43	3528724,6
н820	969014,7	3528722,94
н794	969012,42	3528725,1
н793	969012,5	3528726,45
н792	969012,75	3528727,78
н791	969013,43	3528729,71
н790	969014,88	3528732,01
н478	969004,37	3528749,88
н47	969006,45	3528749,41
н800	969006,27	3528749,18
н799	969004,41	3528746,4
н798	969002,73	3528743,51
н797	969001,44	3528742,01
н796	968998,74	3528740,14
н795	968996,95	3528739,46
н821	968995,15	3528741,13
н822	968996,58	3528741,43
н823	968998,12	3528742,06
н824	968999,92	3528743,34
н825	969001,04	3528744,58
826	968941,12	3528855
827	968950,72	3528853,92

№№ точек	X	У
н828	968956,71	3528851,85
н829	968945,76	3528849,34
830	968946,77	3528850,67
н119	969772,24	3529104,74
н534	969769,32	3529097,25
н535	969762,56	3529088,58
н528	969692,33	3529041,38
н529	969649,67	3529019,67
н530	969647,09	3529016,21
н531	969633,16	3529004,1
н532	969629,45	3528999,13
н831	969587,87	3528971,18
н832	969321,36	3528938,9
н522	969299,63	3528943,17
н112	969299,49	3528951,35
н802	969321,66	3528947
н801	969585,01	3528978,88
н542	969779,88	3529124,33
н118	969774,79	3529111,26
н808	969583,57	3528982,75
н805	969321,8	3528951,04
н114	969299,45	3528955,42
н525	969299,76	3528963,52
н833	969322,1	3528959,14
н834	969391,66	3528967,57
н835	969391,67	3528967,57
н836	969580,71	3528990,45
н187	970204,46	3529332,05
н555	970202,93	3529323,93
н837	970149,09	3529320,26
н538	970126,59	3529308,34
н122	970117,52	3529312,58
н809	970146,85	3529328,13
н561	970195,29	3529343,46
н562	970204,49	3529339,34
н563	970205,56	3529337,93
н186	970205,22	3529336,11
н814	970145,73	3529332,05
н115	970112,99	3529314,71
н539	970103,91	3529318,96
н838	970136,47	3529336,2
н839	970143,49	3529339,92
н840	970151,1	3529340,44

Проект межевания территории для размещения
линейного объекта регионального значения
Ханты-Мансийского автономного округа – Югры
«Обустройство куста скважин № 15 Усть-Балыкского
месторождения»
Землепользователь ОАО «НК «Роснефть»

Каталог координат границ земельного участка 86:20:0000033:454

№№ точек	X	У
841	969003,83	3525955,94
842	969003,56	3526079,88
843	968976	3526125,92
844	968584,39	3526361,09
845	968134,8	3526540,67
846	967770,08	3526534,7
847	967210,52	3526481,96
848	967205,64	3526520,19
849	967193,03	3526584,88
850	967172,35	3526647,44
851	967143,92	3526706,89
852	967104,21	3526771,71
853	966855,42	3527133,51
854	966839,72	3527149,99
855	966818,63	3527162,25
856	966802,92	3527165,31
857	966787,6	3527164,93
858	966769,59	3527160,71
859	966748,29	3527219,63
860	966715,12	3527266,09
861	966703,98	3527281,69
862	966690,55	3527300,49
863	966681,72	3527299,64
864	966674,41	3527310,86
865	966707,11	3527335,56
866	966839,87	3527356,43
867	966850,13	3527360,16
868	966862,74	3527363,65
869	966902,08	3527370,75
870	967074,82	3527401,94
871	967121,36	3527410,34
872	967139,04	3527413,54
873	967240,02	3527431,77

№№ точек	X	У
874	967294,97	3527441,69
875	967519,99	3527481,61
876	967516,47	3527500,35
877	967442,87	3527488,72
878	967034,48	3527414,98
879	966730,86	3527360,16
880	966698,12	3527355,43
881	966686,2	3527344,6
882	966666,28	3527328,76
883	966645,86	3527315,61
884	966658	3527298,3
885	966610,28	3527292,7
886	966604,69	3527289,1
887	966610,44	3527277,84
888	966607,43	3527276,3
889	966610,96	3527271,8
890	966671,17	3527278,24
891	966723,03	3527206,86
892	966744,35	3527148,92
893	966698,02	3527132,25
894	966581,34	3527090,25
895	966583,54	3527048,53
896	966711,57	3527094,62
897	966758,16	3527111,38
898	966781,6	3527047,65
899	966886,45	3526950,2
900	967019,41	3526778,64
901	967078,16	3526694,97
902	967099,63	3526656,13
903	967128,21	3526583,51
904	967143,84	3526509,14
905	967151,61	3526435,54
906	967110,35	3526406,07

№№ точек	X	У
907	967176,04	3525877,02
908	967364,55	3525885,21
909	967363,86	3525921,11
910	967430,39	3525929,55
911	967387,55	3526255,54
912	967243,42	3526231
913	967219,51	3526422,59
914	967772,92	3526481,2
915	968121,41	3526483,43
916	968557,76	3526315,54
917	968934,63	3526093,91
918	966990,31	3526861,85
919	966820,33	3527109,92
920	966810,79	3527118,84
921	966796,51	3527122,95
922	966784,57	3527120,89
923	966806,18	3527062,11
924	966907,92	3526968,18
925	967238,87	3525929,79
926	967237,23	3525942,58
927	967218,57	3525940,25
928	967219,97	3525928,99
929	967306,27	3525932,71
930	967305,89	3525936,02
931	967273,48	3525931,29
932	967149,52	3526485,2
933	967149,42	3526486,16
934	967148,44	3526486,08
935	967148,56	3526485,08
936	967204,14	3526490,2
937	967204,04	3526491,16
938	967203,08	3526491,08
939	967203,16	3526490,08

Проект межевания территории для размещения
линейного объекта регионального значения
Ханты-Мансийского автономного округа – Югры
«Обустройство куста скважин № 15 Усть-Балыкского
месторождения»
Землепользователь ОАО «НК «Роснефть»

Каталог координат границ земельного участка :ЗУ7

№№ точек	X	У
842	969003,56	3526079,88
841	969003,83	3525955,94
н940	969028,15	3525902,65
н941	968994,81	3525902,65
н942	968994,81	3525866,49
н943	968960,71	3525853,64
н944	968982,48	3525795,91
н945	969044,99	3525774,9
н946	969117,41	3525774,9
н947	969127,17	3525805,89
н948	969128,61	3525805,89
н949	969135,26	3525803,68
н950	969138,96	3525799,38
н951	969146,76	3525799,38
н952	969144,6	3525826,91
н953	969143,98	3525852,46
н954	969143,34	3525867,4
н955	969143,15	3525882,65
н956	969143,32	3525896,88
н957	969145,18	3525909,52
н958	969147,96	3525924,26
н959	969150,99	3525938,83
н960	969152,93	3525950,95
н961	969153,76	3525966,21
н962	969152,84	3525985,32
н963	969152,05	3525990,95
н964	969139,57	3525988,03
н965	969146,32	3525959,27
н966	969116,69	3525945,64
н967	969096,59	3525904,87
н968	969091,97	3525911,36
н969	969082,33	3525904,48
970	969102,7	3525911,32
971	969101,76	3525910,96
972	969102,12	3525910,04
973	969103,04	3525910,36
974	969013,87	3525796,59
975	969012,95	3525796,2
976	969013,35	3525795,27
977	969014,25	3525795,67
978	969116,92	3525882,5
979	969114,2	3525878,33
980	969115,03	3525877,77
981	969117,75	3525881,94
982	969048,79	3525811,09

№№ точек	X	У
983	969047,87	3525810,68
985	969048,28	3525809,77
987	969049,18	3525810,16
988	968989,64	3525861,16
989	968988,65	3525861,16
990	968988,65	3525860,16
991	968989,64	3525860,16
992	969081,83	3525824,25
993	969080,89	3525823,86
994	969081,3	3525822,93
995	969082,23	3525823,34
996	969034,91	3525860,96
997	969033,89	3525860,96
998	969033,89	3525859,96
999	969034,91	3525859,96
1000	969121,49	3525845,43
1001	969120,63	3525844,87
1002	969123,35	3525840,67
1003	969124,18	3525841,23
1004	969076,6	3525860,84
1005	969075,61	3525860,84
1006	969075,61	3525859,84
1007	969076,6	3525859,84
1008	969120,18	3525864,72
1009	969119,19	3525864,53
1010	969120,09	3525859,64
1011	969121,08	3525859,84
1012	969267,15	3525835,28
н1013	969245,39	3525815,21
н1014	969245,91	3525811,7
н1015	969267,22	3525814,87
н1016	969269,4	3525807,68
н1017	969317,27	3525822,13
н1018	969313,4	3525834,91
1019	969271,42	3525835,25
1020	969271,43	3525834,98
1021	969269,43	3525834,94
1022	969269,42	3525835,26
н1023	969275,46	3525818,17
н1024	969273,82	3525814,25
1025	969269,72	3525813,08
1026	969269,99	3525812,13
1027	969273,98	3525813,25
1028	969276,34	3525809,84
1029	969277,17	3525810,4

№№ точек	X	У
1030	969274,76	3525813,88
1031	969276,38	3525817,77
н1032	969242,38	3525835,49
н1033	969244,33	3525822,35
1034	969258,42	3525835,36
1035	969256,44	3525835,37
1036	969256,44	3525834,58
1037	969254,44	3525834,58
1038	969254,44	3525835,39
н1039	969265,92	3525899,51
1040	969249,22	3525875,8
н1041	969225,78	3525848,59
н1042	969230,91	3525846,44
1043	969230,94	3525850,58
1044	969244,29	3525850,47
1045	969243,75	3525851,15
1046	969244,54	3525851,76
1047	969245,17	3525851
н1048	969244,52	3525850,47
1049	969274,55	3525850,22
1050	969275,35	3525850,96
н1051	969299,01	3525882,63
н1052	969296,84	3525889,81
н1053	969188,24	3525999,46
н1054	969164,93	3525993,98
н1055	969165,34	3525990,38
н1056	969166,14	3525979,83
н1057	969166,86	3525970,33
н1058	969166,18	3525951,46
н1059	969163,32	3525933,95
н1060	969161,79	3525926,48
н1061	969159,72	3525916,34
н1062	969156,19	3525896,97
н1063	969157,24	3525867,01
н1064	969157,42	3525847,46
н1065	969175,03	3525861,45
н1066	969164,23	3525875,02
1067	969164,06	3525874,97
н1068	969163,95	3525875,38
н1069	969163,07	3525876,49
н1070	969163,65	3525876,49
1071	969162,75	3525879,82
1072	969163,72	3525880,09
н1073	969164,67	3525876,5
н1074	969167,98	3525876,54

Проект межевания территории для размещения
линейного объекта регионального значения
Ханты-Мансийского автономного округа – Югры
«Обустройство куста скважин № 15 Усть-Балыкского
месторождения»
Землепользователь ОАО «НК «Роснефть»

Каталог координат границ земельного участка :ЗУ7

№№ точек	X	У
1075	969167,93	3525876,69
1076	969168,87	3525877,06
н1077	969169,05	3525876,56
н1078	969181,42	3525876,71
1079	969181,43	3525876,8
1080	969180,58	3525876,73
1081	969180,51	3525877,73
1082	969181,5	3525877,82
1083	969181,72	3525880,95
1084	969180,87	3525880,86
1085	969180,74	3525881,86
1086	969181,75	3525881,98
1087	969181,78	3525881,74
1088	969182,09	3525885,9
1089	969181,48	3525885,9
1090	969181,48	3525886,86
1091	969182,47	3525886,86
1092	969182,47	3525886,78
н1093	969200,26	3525886,04
н1094	969199,66	3525874,85
н1095	969211,89	3525864,06
н1096	969215,18	3525863,02
н1097	969214,97	3525862,52
1100	969219,25	3525864,05
1101	969219,56	3525863,08
1102	969214,86	3525861,44
н1103	969214,7	3525861,88
н1104	969211,62	3525854,52
н1105	969219,85	3525851,07
1106	969244,54	3525879,56
н1107	969259,92	3525901,4
н1108	969237	3525908,59
н1109	969215,97	3525927,15
н1110	969195,58	3525926,89
н1111	969204,33	3525930,92
1112	969167,93	3525992,78
1113	969166,98	3525992,5
1114	969167,25	3525991,58
1115	969168,22	3525991,86
1116	969224,57	3525876,78
1117	969221,93	3525872,49
1118	969222,79	3525871,97
1119	969225,4	3525876,21
н1120	969185,43	3525959,14
н1121	969183,14	3525957,2

№№ точек	X	У
н1122	969185,08	3525954,93
1123	969187,38	3525956,86
1124	969200,71	3525875,98
1125	969200,15	3525875,13
1126	969200,96	3525874,57
1127	969201,54	3525875,37
1128	969189,37	3525934,3
1129	969185,08	3525931,73
1130	969185,59	3525930,89
1131	969189,91	3525933,41
1132	969200,53	3525879,89
1133	969200,4	3525878,94
1134	969201,36	3525878,77
1135	969201,5	3525879,78
1136	969210,25	3525906,99
1137	969205,35	3525906,04
1138	969205,52	3525905,04
1139	969210,43	3525906,04
1140	969200,87	3525884,1
1141	969200,55	3525883,14
1142	969201,5	3525882,81
1143	969201,84	3525883,78
н1144	969161,22	3525886,78
н1145	969160,23	3525886,7
н1146	969160,32	3525885,74
н1147	969161,31	3525885,82
н1148	969308,87	3525849,95
н1149	969301,15	3525875,51
1150	969282,22	3525850,16
н1151	967148,67	3526463,37
904	967143,84	3526509,14
н1152	967142,94	3526513,41
н1153	967127,62	3526511,69
н1154	967127,5	3526496,12
н1155	967114,26	3526496,22
н1156	967117,57	3526460,54
847	967210,52	3526481,96
н1157	967230,44	3526483,84
н1158	967227,11	3526520,88
н1159	967205,81	3526518,92
н1160	967205,97	3526517,6
н1161	968386,02	3527195,29
н1162	968284,08	3527181,14
н1163	967968,59	3527120,35
н1164	967934,4	3527119,22

№№ точек	X	У
н1165	967896,3	3527078,51
н1166	967869,57	3527077,61
н1167	967868,34	3527114,92
н1168	967832,61	3527148,35
н1169	967812,48	3527159,35
н1170	967812,48	3527159,34
1171	967805,39	3527163,22
н1172	967805,43	3527155,56
н1173	967815,75	3527136,72
н1174	967848,61	3527105,98
н1175	967850,24	3527056,96
н1176	967905,24	3527058,79
н1177	967943,34	3527099,5
н1178	967970,83	3527100,42
н1179	968287,35	3527161,4
н1180	968368,95	3527172,74
н1181	968370,26	3527163,37
н1182	968431,74	3527036,78
н1183	968455,09	3527048,12
н1184	968446,15	3527066,01
н1185	968441	3527063,51
н1186	968389,63	3527169,26
н1187	968557,31	3527120
н1188	968464,14	3527074,75
н1189	968473,09	3527056,87
н1190	968565,09	3527101,55
н1191	968587,61	3527112,48
н1192	968589,41	3527113,36
1193	968585,04	3527118,59
н441	969269,94	3528033,82
н1194	969243,62	3528025,6
н1195	969242,87	3528028,04
н1196	969225,31	3528022,87
н1197	968992,09	3527457,96
н1198	968997,77	3527286,87
н1199	968987,39	3527267,44
н1200	968934,08	3527251,23
1201	968918,63	3527242,37
н1202	968917,63	3527246,23
н1203	968882,07	3527235,42
н1204	968900,23	3527175,67
н1205	968873,89	3527147,54
н1206	968698,17	3527188,41
н1207	968585,73	3527133,8
1208	968586,09	3527133,06

Проект межевания территории для размещения
линейного объекта регионального значения
Ханты-Мансийского автономного округа – Югры
«Обустройство куста скважин № 15 Усть-Балыкского
месторождения»
Землепользователь ОАО «НК «Роснефть»

Каталог координат границ земельного участка :ЗУ7

№№ точек	X	У
1209	968596,61	3527121,22
н1210	968598,47	3527117,76
н1211	968675,07	3527154,96
н1212	968711,39	3527176,78
н1213	968720,87	3527173,72
н1214	968706,82	3527165,87
н1215	968735,75	3527159,13
1216	968746,93	3527165,38
н1217	968847,14	3527133,23
н1218	968880,61	3527125,44
н1219	968922,71	3527170,44
н1220	968907,02	3527222,11
н1221	969001,14	3527250,71
н1222	969017,93	3527282,19
н1223	969012,22	3527454,03
н1224	969231,6	3527999,08
н1225	969245,37	3528003,32
н1226	969244,61	3528005,77
н427	969273,44	3528014,54
н16	969272,08	3528022,25
н15	969271,38	3528026,11
н1227	967511,01	3527557,67
1255	967507,83	3527549,37
1228	967507,18	3527547,32
1229	967509,19	3527545,18
1256	967507,96	3527542,64

№№ точек	X	У
н1230	967507,6	3527541,9
н1231	967512,42	3527539,94
н1232	967516,12	3527538,42
н1233	967518,25	3527535,93
1234	967522,5	3527535,19
н1235	967526,41	3527529,77
н1236	967536,17	3527525,77
н1237	967544,94	3527519,82
н1238	967730,3	3527252,28
н1239	967758,44	3527219,59
н1240	967754,38	3527216,5
н1241	967757,81	3527212,01
н1242	967814,17	3527181,23
н1243	967807,75	3527192,94
н1244	967804,97	3527196,17
н1245	967809,32	3527199,93
н1246	967784,2	3527229,05
н1247	967779,89	3527225,33
н1248	967746,14	3527264,54
н1249	967559,28	3527534,22
н1250	967545,7	3527543,49
1251	967513,84	3527548,71
1252	967512,85	3527548,71
1253	967512,85	3527547,71
1254	967513,84	3527547,71

Приложение 99
к постановлению Правительства
Ханты-Мансийского
автономного округа – Югры
от 11 декабря 2015 года № 450-п

Градостроительный план земельного участка

№																	

Градостроительный план земельного участка подготовлен на основании
Приказ Департамента строительства Ханты-Мансийского автономного округа – Югры от 30 декабря 2014 года №349-П «О подготовке документации по планировке территории, на которой предусматривается размещение объектов регионального значения».
(реквизиты решения уполномоченного федерального органа исполнительной власти, или органа исполнительной власти субъекта Российской Федерации, или органа местного самоуправления о подготовке документации по планировке территории, либо реквизиты обращения и ф.и.о. заявителя – физического лица, либо реквизиты обращения и наименование заявителя – юридического лица о выдаче градостроительного плана земельного участка)

Местонахождение земельного участка
Тюменская область, Ханты-Мансийский автономный округ - Югра
(субъект Российской Федерации)
город Нефтеюганск
(муниципальный район или городской округ)

(поселение)

Кадастровый номер земельного участка ***отсутствует***

Описание местоположения границ земельного участка ***г. Нефтеюганск, Усть-Балыкское месторождение***

Площадь земельного участка ***1,0867 га***

Описание местоположения проектируемого объекта на земельном участке
(объекта капитального строительства) ***место допустимого размещения зданий, строений, сооружений в границах земельного участка определяются в соответствии с действующими нормами и правилами***

План подготовлен ***Трофимовой Е.И., инженером АО фирма «Фрикон»***
(ф.и.о., должность уполномоченного лица, наименование органа или организации)

М.П. ***03.07.2015*** (дата) _____ (подпись) / ***Строков Г.И.*** / (расшифровка подписи)

Представлен в _____
(наименование уполномоченного федерального органа исполнительной власти, или органа исполнительной власти субъекта Российской Федерации, или органа местного самоуправления)

_____
(дата)

Утвержден
_____
_____
_____
(реквизиты акта Правительства Российской Федерации, или высшего исполнительного органа государственной власти субъекта Российской Федерации, или главы местной администрации об утверждении)

Чертеж градостроительного плана земельного участка и линий градостроительного регулирования

Ситуационный план
1:25000

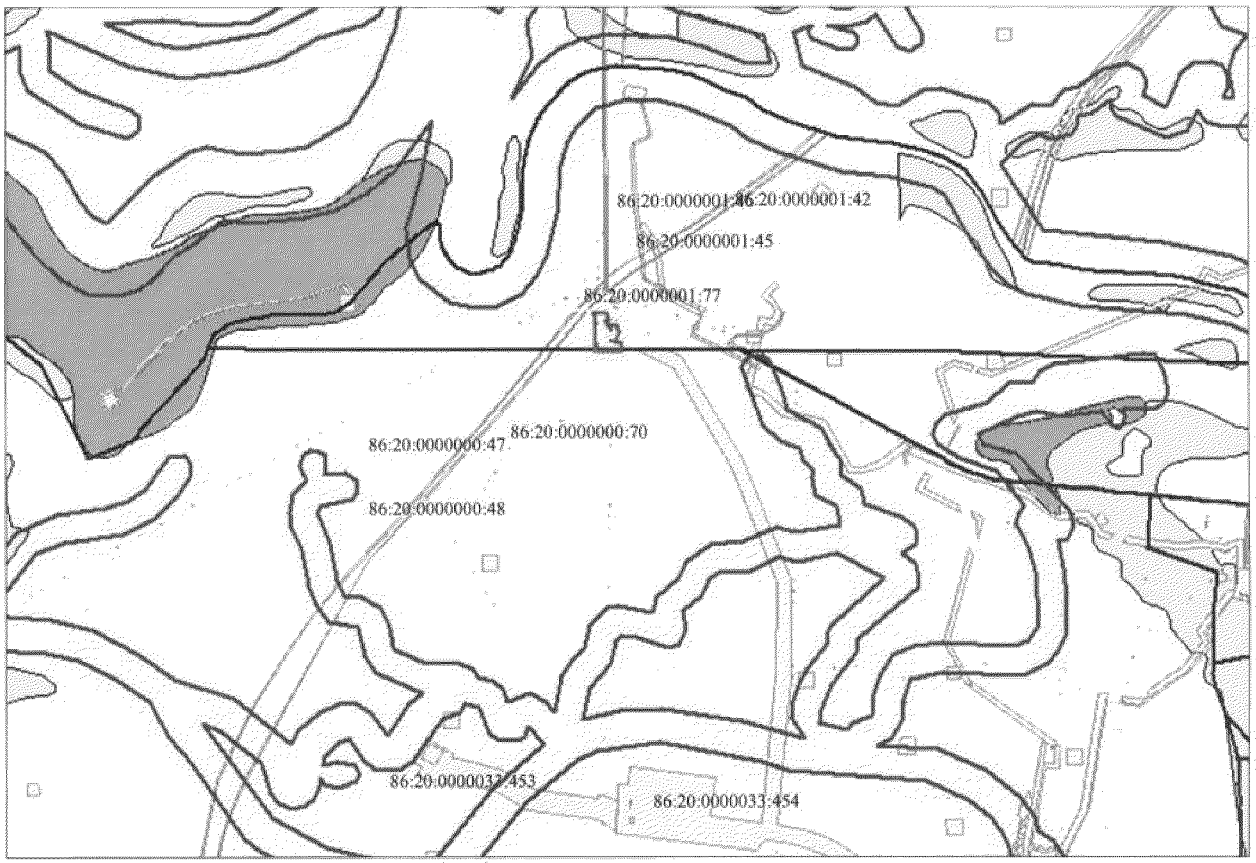

УСЛОВНЫЕ ОБОЗНАЧЕНИЯ

	граница земельного участка
	земельные участки, согласно сведениям государственного кадастра недвижимости
	водоохранные зоны
	зоны историко-культурного наследия
	перспективная
	малоперспективная
86:20:00000001:77	кадастровый номер земельного участка

Изм.	Кол.уч.	Лист	№ док.	Подпись	Дата				
Составил		Трофимова			07.15	Проект планировки и межевания территории	Стадия	Лист	Листов
Проверил		Абышева			07.15		П	1	2
						Чертеж градостроительного плана земельного участка и линий градостроительного регулирования	АО Фирма «Фрикон»		
ГИП		Строков			07.15				

Градостроительный план земельного участка для размещения объекта регионального значения Ханты-Мансийского автономного округа – Югры Обустройство куста скважин №15 Усть-Балыкского месторождения" Землепользователь ОАО "НК "Роснефть" Масштаб 1:2000

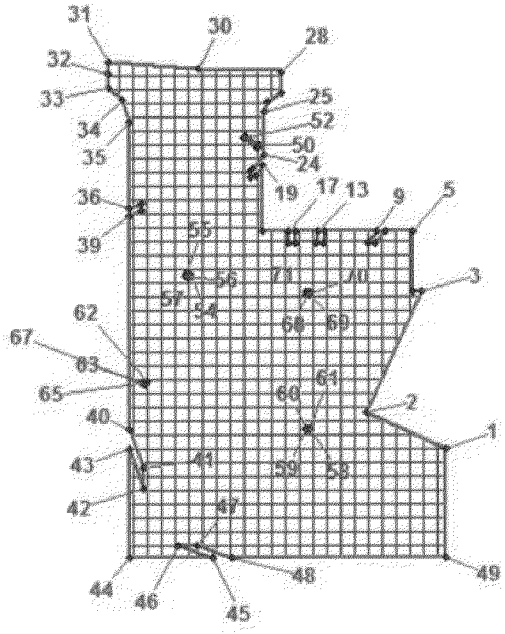

Экспликация объектов, зданий и сооружений расположенных на участке	
номер	**наименование**
1	ПС 35/6кВ в районе ПС 35/6кВ №161

Площадь земельного участка – 1,0867 га

УСЛОВНЫЕ ОБОЗНАЧЕНИЯ

граница земельного участка

место допустимого размещения зданий, строений, сооружений

Изм.	Кол.уч.	Лист	№ док.	Подпись	Дата				
Составил		Трофимова			07.15	Проект планировки и межевания территории	Стадия	Лист	Листов
Проверил		Абышева			07.15		П	2	2
						Чертеж градостроительного плана земельного участка и линий градостроительного регулирования	АО Фирма «Фрикон»		
ГИП		Строков			07.15				

Градостроительный план земельного участка
для размещения объекта регионального значения
Ханты-Мансийского автономного округа – Югры
«Обустройство куста скважин № 15 Усть-Балыкского
месторождения»
Землепользователь ОАО «НК «Роснефть»

Каталог координат поворотных точек границ земельного

№№ точек	X	У
1	969028,15	3525902,65
2	969039,23	3525878,38
3	969076,53	3525895,39
4	969076,53	3525892,9
5	969095,16	3525892,95
6	969095,18	3525884,17
7	969091,18	3525881,33
8	969091,17	3525878,86
9	969095,18	3525881,72
10	969095,21	3525865,56
11	969091,16	3525865,04
12	969091,16	3525863,03
13	969095,21	3525863,55
14	969095,22	3525856,83
15	969091,16	3525856,83
16	969091,16	3525854,83
17	969095,23	3525854,83
18	969095,24	3525846,9
19	969114,97	3525846,92
20	969112,14	3525844,67
21	969111,56	3525842,85
22	969113,66	3525842,84
23	969113,86	3525843,48
24	969118,19	3525846,93
25	969131,53	3525846,94
26	969134,95	3525848,2
27	969137,59	3525852,46
28	969143,98	3525852,46
29	969143,99	3525852,46
30	969144,64	3525826,91
31	969146,76	3525799,38
32	969143,38	3525799,38
33	969138,96	3525799,38
34	969135,25	3525803,68
35	969128,6	3525805,89
36	969102,01	3525805,89

№№ точек	X	У
37	969103,22	3525809,73
38	969101,13	3525809,73
39	969099,92	3525805,89
40	969034,36	3525805,9
41	969022,57	3525809,87
42	969016,25	3525809,87
43	969028,08	3525805,91
44	968994,8	3525805,91
45	968994,8	3525831,23
46	968998,83	3525820,56
47	968998,82	3525826,28
48	968994,8	3525836,92
49	968994,8	3525902,65
50	969121,49	3525845,43
51	969124,18	3525841,23
52	969123,35	3525840,67
53	969120,63	3525844,87
54	969081,82	3525824,25
55	969082,22	3525823,34
56	969081,3	3525822,93
57	969080,89	3525823,86
58	969034,9	3525860,96
59	969034,9	3525859,96
60	969033,89	3525859,96
61	969033,89	3525860,96
62	969048,79	3525811,09
63	969049,18	3525810,16
64	969048,4	3525809,82
65	969048,28	3525809,77
66	969048,26	3525809,82
67	969047,87	3525810,68
68	969076,6	3525860,84
69	969076,6	3525859,84
70	969075,61	3525859,84
71	969075,61	3525860,84

2. Информация о разрешенном использовании земельного участка, требованиях к назначению, параметрам и размещению объекта капитального строительства

Решение Думы города Нефтеюганска от 01.10.2010 №812-IV «Об утверждении Правил землепользования и застройки города Нефтеюганска» (с.изм. на 30.06.2014)

(наименование представительного органа местного самоуправления, реквизиты акта об утверждении правил землепользования и застройки, информация обо всех предусмотренных градостроительным регламентом видах разрешенного использования земельного участка (за исключением случаев предоставления земельного участка для государственных или муниципальных нужд))

2.1. Информация о разрешенном использовании земельного участка

НМ. Зона добычи полезных ископаемых

основные виды разрешенного использования земельного участка:

-объекты добычи полезных ископаемых (нефтяные месторождения)

вспомогательные виды использования земельного участка:

-объекты транспортной и инженерной инфраструктуры

2.2. Требования к назначению, параметрам и размещению объекта капитального строительства на указанном земельном участке.

Назначение объекта капитального строительства

№ _____, _____

(согласно чертежу) (назначение объекта капитального строительства)

2.2.1. Предельные (минимальные и (или) максимальные) размеры земельных участков и объектов капитального строительства, в том числе площадь:

Кадастровый номер земельного участка согласно чертежу градостр. плана	1. Длина (метров)	2. Ширина (метров)	3. Полоса отчуждения	4. Охранные зоны	5. Площадь земельного участка (га)	6. Номер объекта кап. стр-ва согласно чертежу градостр. плана	7. Размер (м)		8. Площадь объекта кап. стр-ва (га)
							макс.	мин.	

2.2.2. Предельное количество этажей _____ или предельная высота зданий, строений, сооружений _____ м.

2.2.3. Максимальный процент застройки в границах земельного участка _____ % .

2.2.4. Иные показатели:

I. В соответствии со ст.70 Правил землепользования и застройки г. Нефтеюганска:

2. Предельные размеры земельных участков, параметры разрешенного строительства, реконструкции и иные параметры для объектов промышленности определяются проектом планировки территории.

Минимальный отступ от границ земельного участка и красной линии до стен зданий, строений, сооружений, за пределами которых запрещено строительство – 3 метра, за исключением отступов от границ смежных земельных участков в случае строительства на них блокированных зданий, строений, сооружений.

При реконструкции существующего объекта капитального строительства, права на который зарегистрированы в порядке, установленном действующим законодательством, и в случае нахождении такого объекта за линией отступа от границы земельного участка, указанной в абзаце втором настоящей части, минимальный отступ от границ земельного участка в целях определения места допустимого размещения иных объектов капитального строительства устанавливается по ограждающей конструкции здания, строения, сооружения и с учетом линии отступа от красной линии, утвержденной в составе документации по планировке территории.

3. ограничения использования земельных участков и объектов капитального строительства, находящихся в зоне НМ и расположенных в границах зон с особыми условиями использования территории, устанавливаются в соответствии со статьями 86-91 указанного документа.

II. В соответствии со ст. 89 п.1 Правил землепользования и застройки г. Нефтеюганска:

Ограничения использования земельных участков и объектов капитального строительства на территории санитарно-защитных зон определяются в соответствии с требованиями, установленными СанПиН 2.2.1/2.1.1.1200-03 «Санитарно-защитные зоны и санитарная классификация предприятий, сооружений и иных объектов» и нормативами градостроительного проектирования Ханты-Мансийского

автономного округа – Югры и местными нормативами градостроительного проектирования в муниципальном образовании город Нефтеюганск.

III. В соответствии со ст.91 Правил землепользования и застройки г.Нефтеюганска:

Ограничения использования земельных участков и объектов капитального строительства на территории горного отвода:

1. ограничения использования земельных участков и объектов капитального строительства на территории горного отвода установлены Федеральным законом «О недрах»

2. Любая деятельность на территории горного отвода может осуществляться пользователем недр только в соответствии с лицензией на пользование недрами.

3. Пользователь недр вправе ограничивать застройку площадей залегания полезных ископаемых в границах предоставленного ему горного отвода.

IV. Технологические условия на технологическое присоединение, выданные ООО «ЮНГ-Энергонефть» от 13.06.2013 г. №71-02/05-2391.

V. Разработку проектной документации вести в соответствии с требованиями Положения о составе проектной документации и требованиях к их содержанию, утвержденного Постановлением Правительства РФ от 16.02.2008 №87.

Проектирование объекта вести с учетом требований федеральных норма и правил в области промышленной безопасности «Правил безопасности в нефтяной и газовой промышленности», утвержденных Приказом Ростехнадзора от 12.03.2013 №101, зарегистрированного в Минюсте России от 19.04.2013 №28222.

В соответствии с информацией в письме от 08.09.2009 № 01-08-729 ООО «РН» Роснефть» на основании «Генерального плана города Нефтеюганска» с нанесенными охранными зонами объектов ОАО «НК «Роснефть» и горно-геологического обоснования застройки площадей залегания полезных ископаемых на территории городской черты, заключения экспертизы от 09.02.2009 №58-ИД-003211-2009, согласовало застройку города Нефтеюганска с условием исключения при согласовании земельных участков площади, попадающей в охранную зону объектов ОАО «НК» Роснефть» и ООО «Юганскнефтегаз». ООО «РН-Юганскнефтегаз» осуществляет работу в рамках агентского договора на месторождениях ОАО «НК» Роснефть», являющегося недропользователем территории, на которой расположен г. Нефтеюганск.

VI. В соответствии с п.6, ст.21 Правил благоустройства территории муниципального образования город Нефтеюганск, утвержденных Решением Думы г.Нефтеюганска от 23.12.2013:

Разработать и представить на согласование в департамент градостроительства Паспорт отделки фасадов.

2.2.5. Требования к назначению, параметрам и размещению объекта капитального строительства на указанном земельном участке.

Назначение объекта капитального строительства

№ _____ _____

(согласно чертежу градостроительного плана) (назначение объекта капитального строительства)

Предельные (минимальные и (или) максимальные) размеры земельных участков:

Номер участка согласно чертежу градострои-тельного плана	Длина (м)	Ширина (м)	Площадь (га)	Полоса отчуждения	Охранные зоны

3. Информация о расположенных в границах земельного участка объектах капитального строительства и объектах культурного наследия

3.1. Объекты капитального строительства

№ **1** , ***ПС 35/6кВ в районе ПС 35/6кВ №161***

(согласно чертежу градостроительного плана) (назначение объекта капитального строительства)

инвентаризационный или кадастровый номер данные отсутствуют

технический или кадастровый паспорт объекта подготовлен данные отсутствуют

(дата)

данные отсутствуют

(наименование организации (органа) государственного кадастрового учета объектов недвижимости или государственного технического учета и технической инвентаризации объектов капитального строительства)

3.2. Объекты, включенные в единый государственный реестр объектов культурного наследия (памятников истории и культуры) народов Российской Федерации

№ _____ (согласно чертежу градостроительного плана), ***не имеется*** (назначение объекта культурного наследия)

(наименование органа государственной власти, принявшего решение о включении выявленного объекта культурного наследия в реестр, реквизиты этого решения)

регистрационный номер в реестре _____ от _____ (дата)

4. Информация о разделении земельного участка

Пункт 4 статьи 41 Градостроительного кодекса РФ

(наименование и реквизиты документа, определяющего возможность или невозможность разделения)

Данный земельный участок возможно разделить

Приложение 100
к постановлению Правительства
Ханты-Мансийского
автономного округа – Югры
от 11 декабря 2015 года № 450-п

Положение о размещении линейного объекта регионального значения Ханты-Мансийского автономного округа – Югры «Обустройство куста скважин № 15 Усть-Балыкского месторождения»

I. Размещение объекта

В административном отношении линейный объект регионального значения Ханты-Мансийского автономного округа – Югры «Обустройство куста скважин №15 Усть-Балыкского месторождения» (далее – проектируемый объект) расположен в северо-восточной части Нефтеюганского района, на территории муниципального образования сп. Сингапай, в западной части г. Нефтеюганска.

Ближайшими к району работ населенными пунктом является г.Нефтеюганск.

II. Функциональное зонирование территории

Проектируемые объекты расположены на межселенной территории землях запаса Нефтеюгаснкого района, землях населенных пунктов г. Нефтеюганска, землях населенных пунктов МО Сингапай, и землях лесного фонда, находящихся в ведении территориального отдела - Нефтеюганского лесничества (Нефтеюганское участковое лесничество).

III. Решения по планировочной организации земельных участков для размещения проектируемого объекта

Расчет полосы отвода земельных участков для выполнения работ по строительству проектируемых: трубопроводов, автомобильных дорог, линий электропередач и куста скважин производится с учетом действующих норм отвода земель.

Таблица 1

Площади земельных участков, необходимые для
строительства и эксплуатации проектируемого объекта

Наименование объекта (кадастровый номер)	Площадь территории планируемого размещения объектов, га	Площадь территории в границе проекта планировки, га
Обустройство куста скважин №15 Усть-Балыкского месторождения	51,8464	55,8948

Таблица 2

Площади испрашиваемых земельных участков под проектируемый объект

№ земельного участка	Площадь земельного участка, га	Категория земель	Аренда
:ЗУ1	0,3685	Земли запаса	долгосрочная аренда
:ЗУ2	1,1725	Земли запаса	краткосрочная аренда сроком на 5 лет
:ЗУ3	2,5754	Земли населенных пунктов МО Сингапай	долгосрочная аренда
:ЗУ4	6,3239	Земли населенных пунктов МО Сингапай	краткосрочная аренда сроком на 5 лет
:ЗУ5	0,3015	Земли лесного фонда	долгосрочная аренда
:ЗУ6	1,0945	Земли лесного фонда	краткосрочная аренда сроком на 5 лет
:ЗУ7	9,4071	Земли населенных пунктов г. Нефтеюганск	долгосрочная аренда
86:20:0000033:454	30,6030	Земли населенных пунктов г. Нефтеюганск	долгосрочная аренда

Координаты границ земельных участков, необходимых для размещения проектируемого объекта в графических материалах определены в местной системе координат Ханты-Мансийского автономного округа – Югры МСК-86.

IV. Особо охраняемые территории и зоны с особыми условиями использования

Проектируемый объект технологически привязан к объектам сложившейся инфраструктуры и проходит вдоль существующих коридоров коммуникаций на свободной от застройки территории.

Проектируемый объект пересекает водоохранные зоны и прибрежные защитные полосы водного объекта протоки Чеускина.

Для уменьшения воздействия на водоток предусмотрены следующие мероприятия:

выполнение строительно-монтажных работ с применением гусеничной техники в зимний период для уменьшения воздействия строительной техникина растительный береговой покров; в остальные сезоны года строительно-монтажные работы, движение транспорта и строительной техники должно осуществляться только по существующим автомобильным дорогам, зимниками и временными вдольтрассовым проездам;

все отходы защитных материалов, остатки горюче-смазочных материалов тщательно должны собираться в передвижное оборудование (мусоросборники, емкости для сбора отработанных горюче-смазочных материалов) и вывозиться в места, согласованные с соответствующими муниципальными органами и органами государственной власти Российской Федерации;

после завершения строительства выполняются рекультивационные работы.

Организованный сброс стоков или загрязняющих веществ на поверхности земли и водотоки не производится. Попадание загрязняющих веществ в водные объекты в результате размыва и выноса ливневыми и талыми водами возможно лишь при неправильно хранении строительных материалов и аварийных утечек дизтоплива работающих механизмов в период строительства.

На всех этапах работ осуществляется входной, операционный и приемочный контроль качества строительства, а также проводится своевременный профилактический осмотр, ремонт и диагностика оборудования, трубопроводов и арматуры.

Ущерб окружающей среде может быть нанесен лишь в аварийных случаях, но для предотвращения аварий предусмотрены все возможные мероприятия в соответствии с требованиями законодательства Российской Федерации.

В границах участка работ отсутствуют объекты культурного наследия, особо охраняемые природные территории федерального, регионального и местного значения.

Проектируемый объект не попадает в границы территории традиционного природопользования коренных малочисленных народов Севера регионального значения.».

2.3. Приложения 102-103 изложить в следующей редакции:

«Приложение 102
к постановлению Правительства
Ханты-Мансийского
автономного округа – Югры
от 11 декабря 2015 года № 450-п

Проект межевания территории для размещения линейного объекта регионального значения Ханты-Мансийского автономного округа – Югры "Трубопроводы Майского региона строительства 2015 г."

Обзорная схема размещения линейного объекта.
Схема расположения объекта на листах.

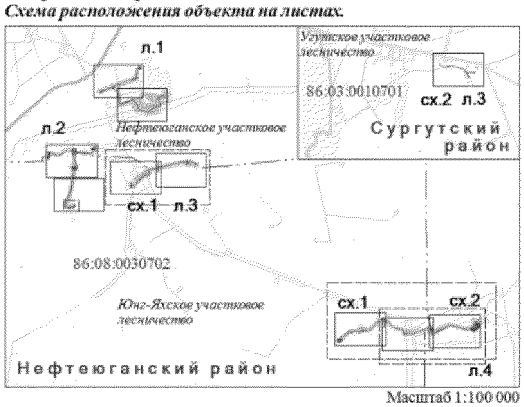

Масштаб 1:100 000

ХМАО, Нефтеюганский район, Сургутский район.
ТО Нефтеюганское лесничество,
Нефтеюганское участковое лесничество.
Юнг-Яхское участковое лесничество;
ТО Юганское лесничество,
Угутское участковое лесничество.

Землепользователь: ОАО "НК "Роснефть"

Общая площадь земельных участков долгосрочной аренды – 7.6267 га.

Масштаб 1:10 000

	Площадь, га	Объект капитального строительства	Лесничество
:ЗУ1	0,0048	Нефтегазосборные сети к.425-к.446-уз.4 Южно-Балыкское месторождение	Нефтеюганское участковое

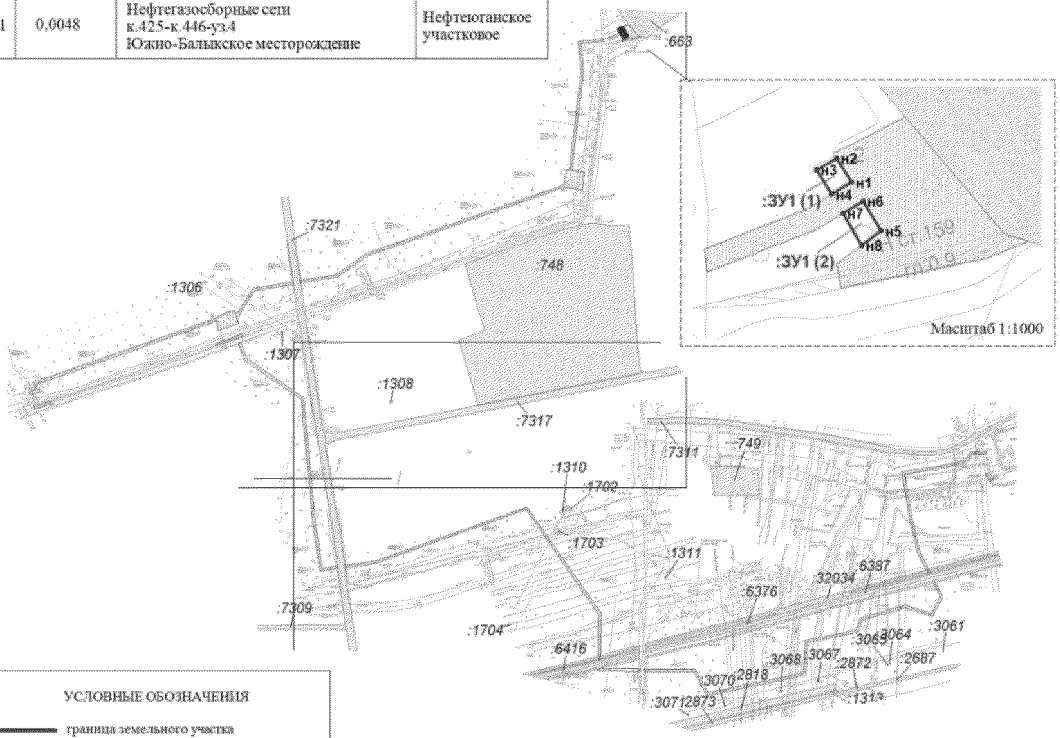

УСЛОВНЫЕ ОБОЗНАЧЕНИЯ

- граница земельного участка
- :ЗУ1 — номер формируемого земельного участка
- н1 — точка поворота границы зоны планируемого размещения объекта капитального строительства
- земельные участки согласно договора аренды: 0065/15-06-ДА от 13.03.2015 г
- земельные участки, стоящие на кадастровом учёте
- :39 — кадастровый номер земельного участка

Лист 1 из 25

Проект межевания территории для размещения линейного объекта регионального значения Ханты-Мансийского автономного округа – Югры "Трубопроводы Майского региона строительства 2015 г."

ХМАО, Нефтеюганский район, Сургутский район.
ТО Нефтеюганское лесничество,
Нефтеюганское участковое лесничество.
Юнг-Яхское участковое лесничество;
ТО Юганское лесничество,
Угутское участковое лесничество.

Землепользователь: ОАО "НК "Роснефть"

Общая площадь земельных участков
долгосрочной аренды – 7.6267 га,

	Площадь, га	Объект капитального строительства	Лесничество
:ЗУ2	0,0035	Нефтегазосборные сети к.6-т.76-т.70(к.1)-т.77(к.423)-уз.ДНС-1ЮБ Южно-Балыкское месторождение	Нефтеюганское участковое
:ЗУ3	0,0021		Юнг-Яхское участковое

Масштаб 1:10 000

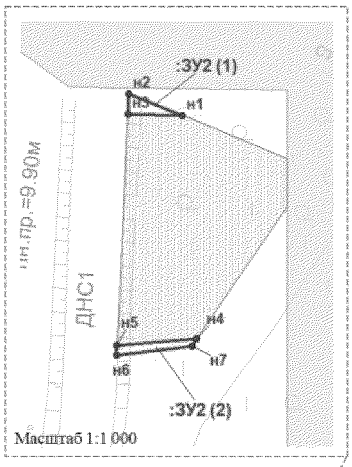

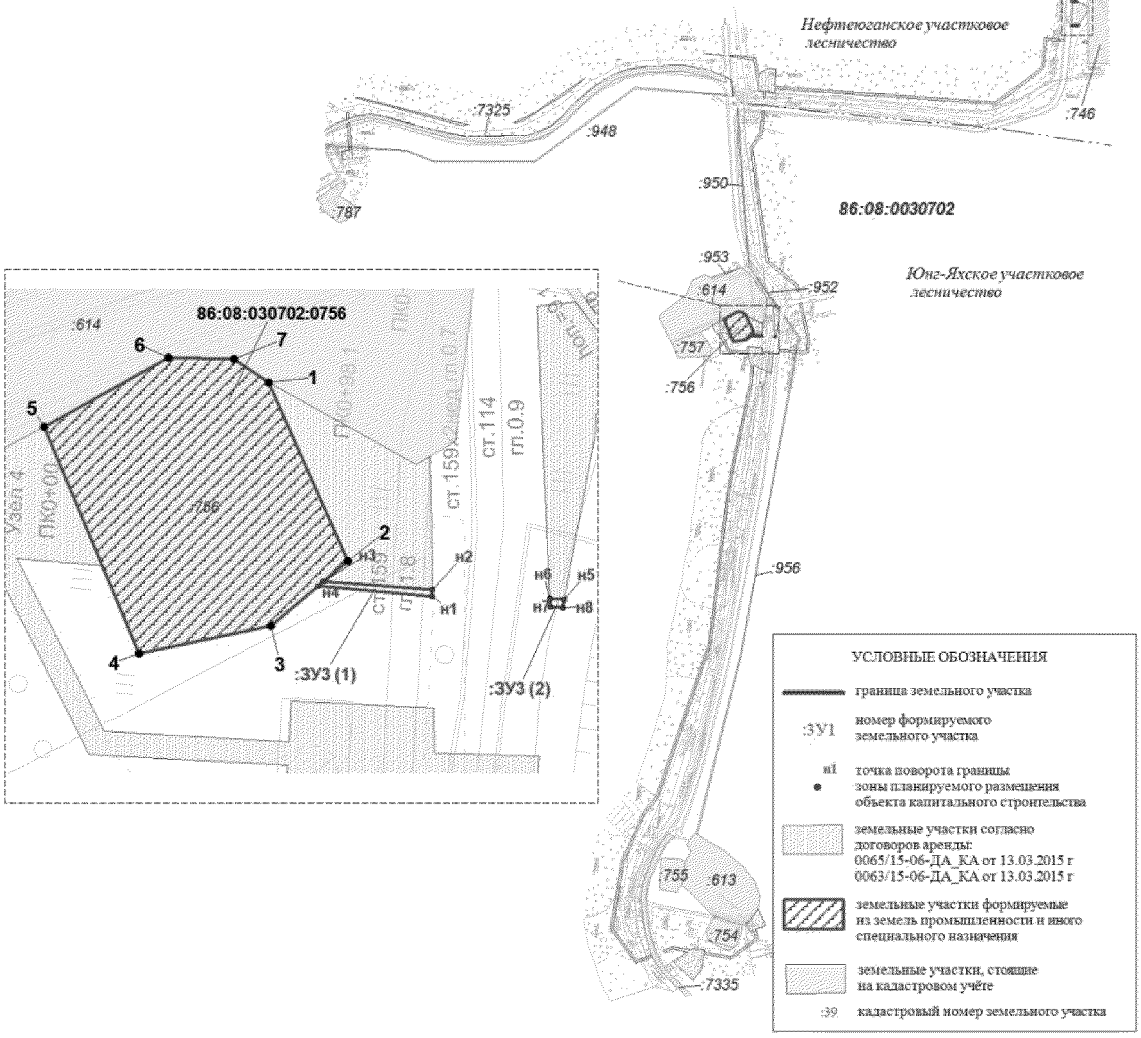

Проект межевания территории для размещения линейного объекта регионального значения Ханты-Мансийского автономного округа – Югры "Трубопроводы Майского региона строительства 2015 г."

ХМАО, Нефтеюганский район, Сургутский район.
ТО Нефтеюганское лесничество,
Нефтеюганское участковое лесничество.
Юнг-Яхское участковое лесничество;
ТО Юганское лесничество,
Угутское участковое лесничество.

Землепользователь: ОАО "НК "Роснефть"

Общая площадь земельных участков
долгосрочной аренды – 7.6267 га.

схема 1

Масштаб 1:7 000

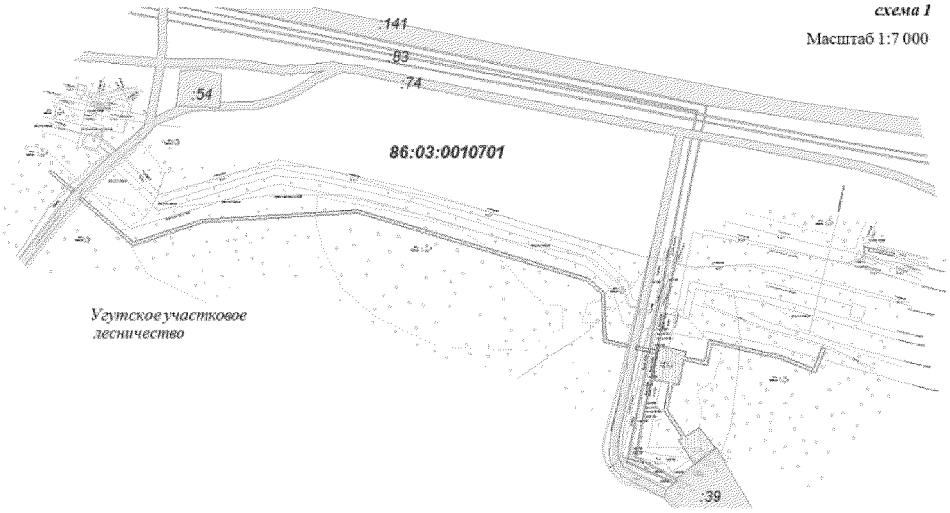

схема 2

Масштаб 1:10 000

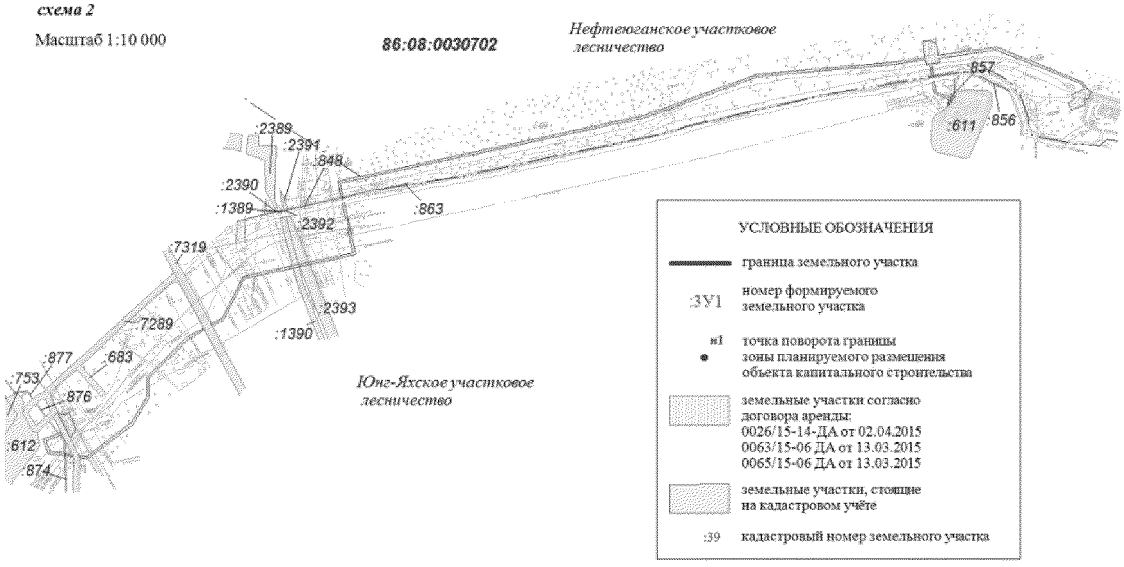

Проект межевания территории для размещения линейного объекта регионального значения Ханты-Мансийского автономного округа – Югры "Трубопроводы Майского региона строительства 2015 г."

ХМАО, Нефтеюганский район, Сургутский район.
ТО Нефтеюганское лесничество,
Нефтеюганское участковое лесничество.
Юнг-Яхское участковое лесничество;
ТО Юганское лесничество,
Угутское участковое лесничество.

Землепользователь: ОАО "НК "Роснефть"

Общая площадь земельных участков долгосрочной аренды – 7.6267 га,

Масштаб 1:10 000

	Площадь, га	Объект капитального строительства	Лесничество
:ЗУ4	0,1762	Нефтегазосборные сети к.428-уз.3-к.28-ДНС-2ЮБ Южно-Балыкское месторождение	Нефтеюганское участковое

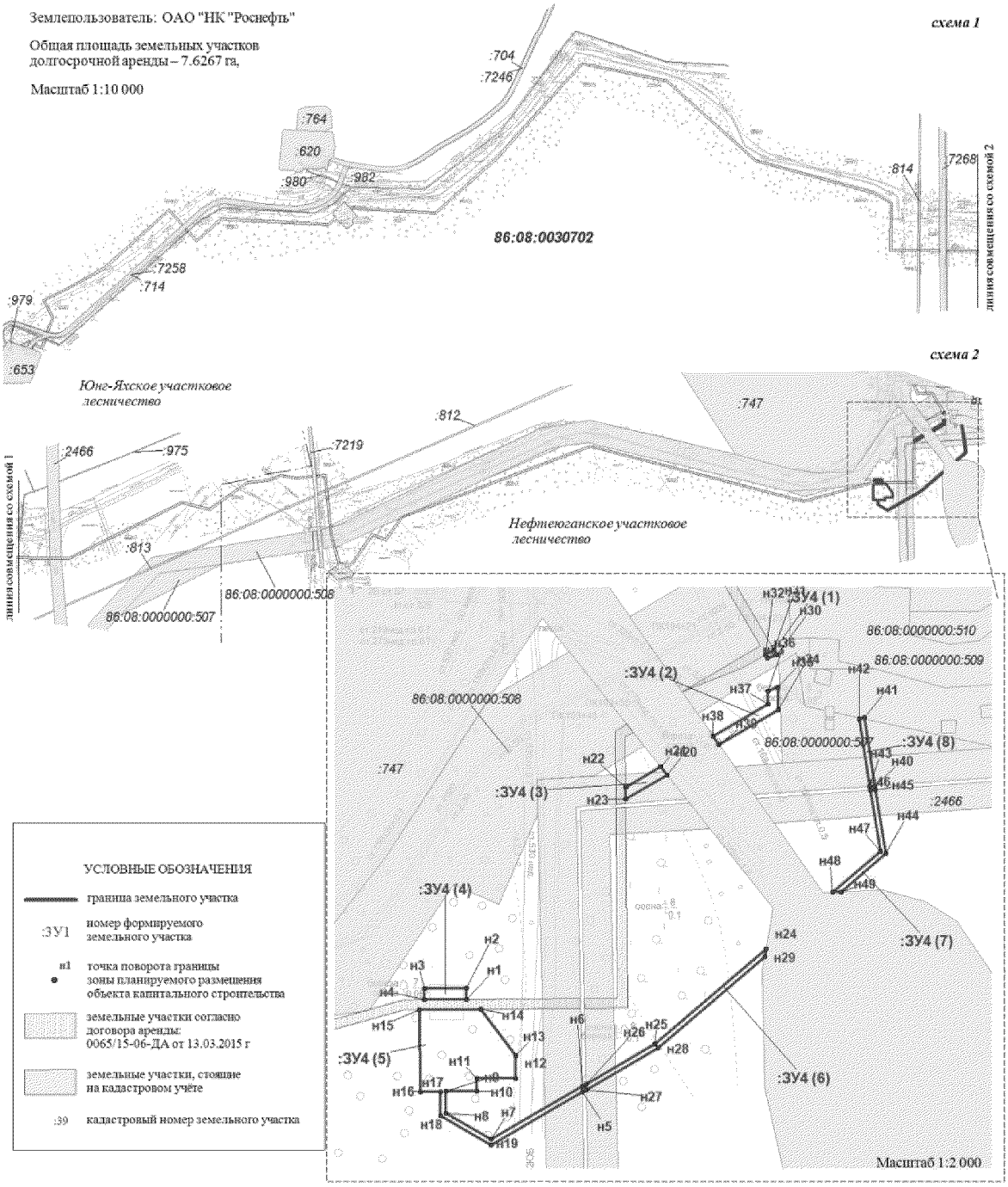

Проект межевания территории для размещения линейного объекта регионального значения Ханты-Мансийского автономного округа – Югры "Трубопроводы Майского региона строительства 2015 г."

Обзорная схема размещения линейного объекта.

Схема расположения объекта на листах.



Масштаб 1:150 000

ХМАО, Нефтеюганский район, Сургутский район,
ТО Нефтеюганское лесничество,
Нефтеюганское участковое лесничество.
Юнг-Яхское участковое лесничество;
ТО Юганское лесничество,
Угутское участковое лесничество.

Землепользователь: ОАО "НК "Роснефть"

Общая площадь земельных участков краткосрочной аренды – 11,4518 га.

Масштаб 1:5 000

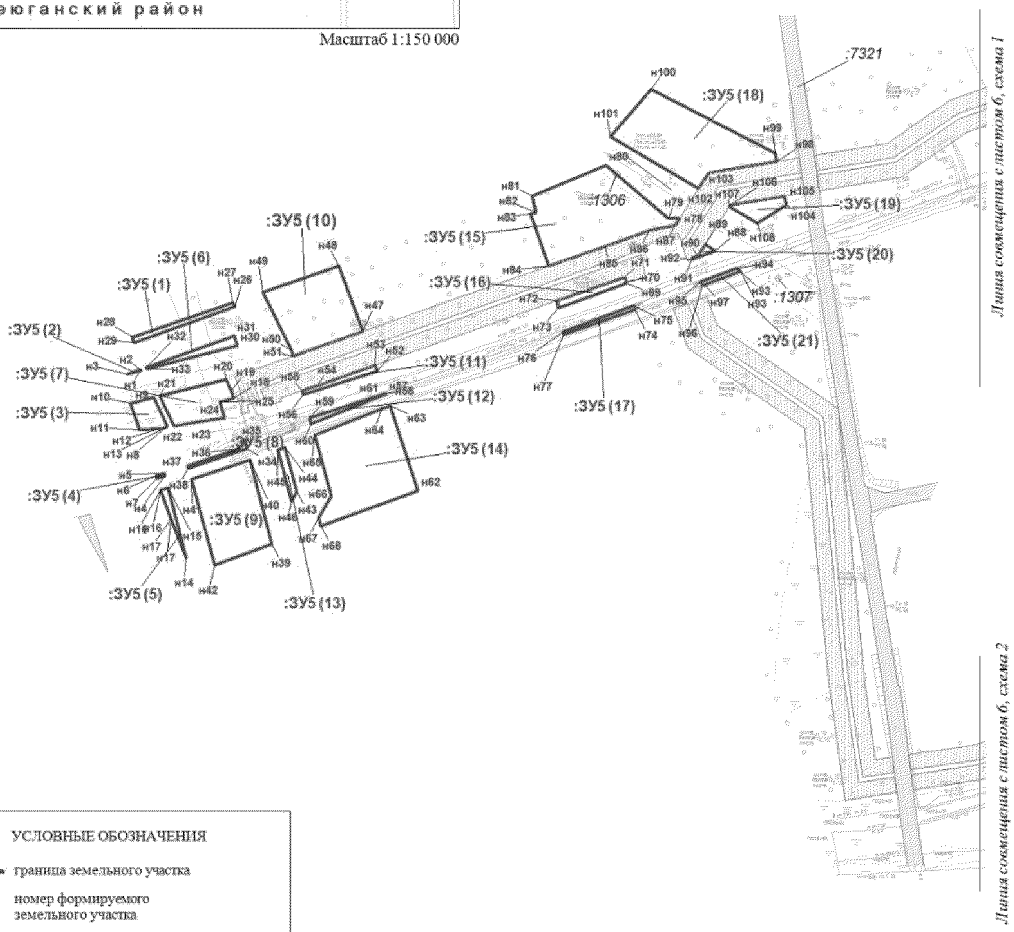

УСЛОВНЫЕ ОБОЗНАЧЕНИЯ

- граница земельного участка
- :ЗУ1 — номер формируемого земельного участка
- н1 — точка поворота границы зоны планируемого размещения объекта капитального строительства
- земельные участки согласно договора аренды: 0064/15-06-ДА_КА от 13.03.2015 г
- земельные участки, стоящие на кадастровом учёте
- :39 — кадастровый номер земельного участка

	Площадь, га	Объект капитального строительства	Лесничество
:ЗУ5	3.8365	Нефтегазосборные сети к.425-к.446-уз.4 Южно-Балыкское месторождение	Нефтеюганское участковое

Проект межевания территории для размещения линейного объекта регионального значения Ханты-Мансийского автономного округа – Югры "Трубопроводы Майского региона строительства 2015 г."

ХМАО, Нефтеюганский район, Сургутский район.
ТО Нефтеюганское лесничество,
Нефтеюганское участковое лесничество.
Юнг-Яхское участковое лесничество;
ТО Юганское лесничество,
Угутское участковое лесничество.

	Площадь, га	Объект капитального строительства	Лесничество
:ЗУ5	3.8365	Нефтегазосборные сети к.425-к.446-уз.4 Южно-Балыкское месторождение	Нефтеюганское участковое

Землепользователь: ОАО "НК "Роснефть"

Общая площадь земельных участков краткосрочной аренды – 11,4518 га,

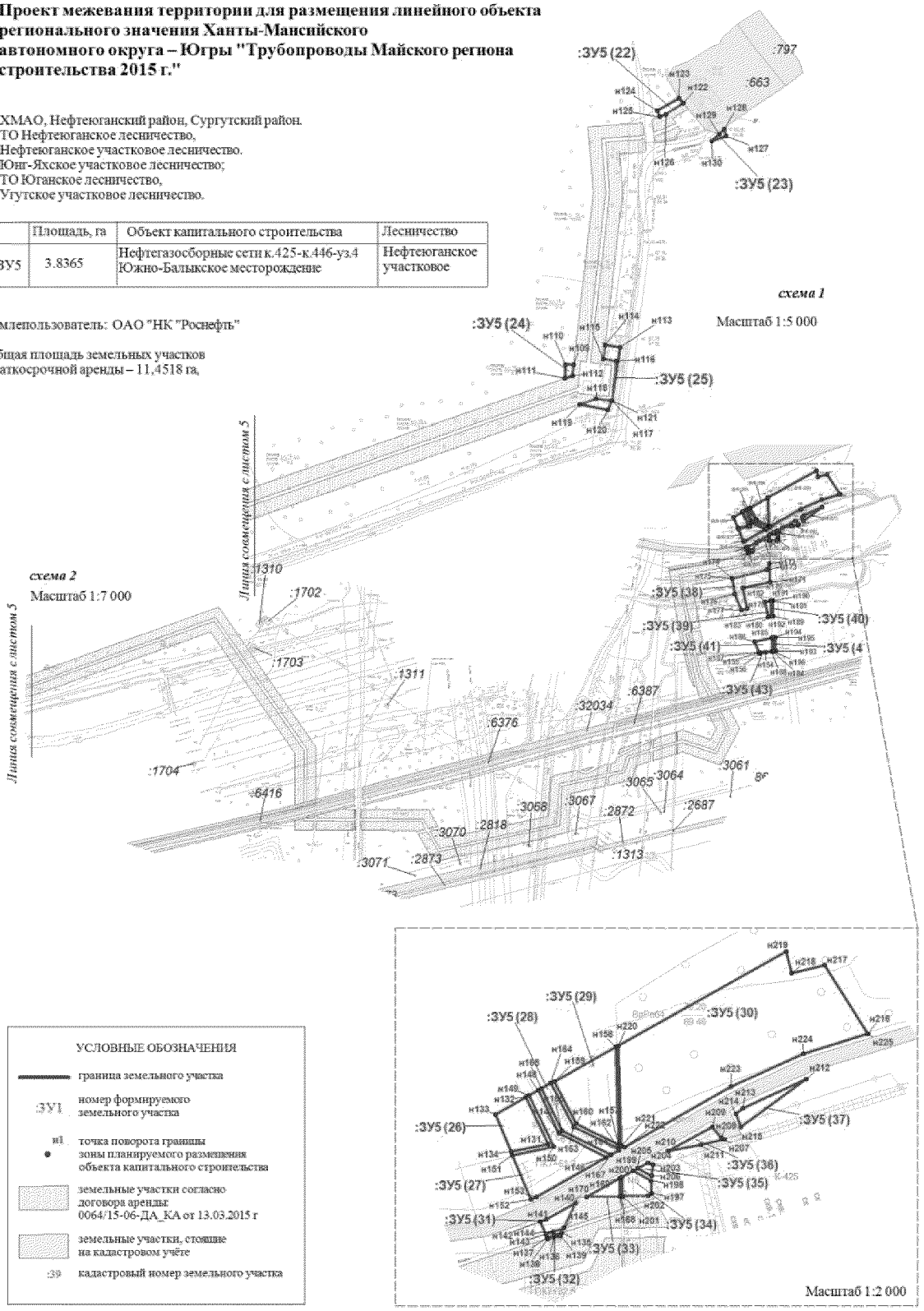

УСЛОВНЫЕ ОБОЗНАЧЕНИЯ

- граница земельного участка
- :ЗУ1 — номер формируемого земельного участка
- н1 — точка поворота границы зоны планируемого размещения объекта капитального строительства
- земельные участки согласно договора аренды 0064/15-06-ДА_КА от 13.03.2015 г
- земельные участки, стоящие на кадастровом учёте
- :39 — кадастровый номер земельного участка

Проект межевания территории для размещения линейного объекта Регионального значения Ханты-Мансийского Автономного округа – Югры "Трубопроводы Майского региона строительства 2015 г."

Обзорная схема размещения линейного объекта.

Схема расположения объекта на листах.

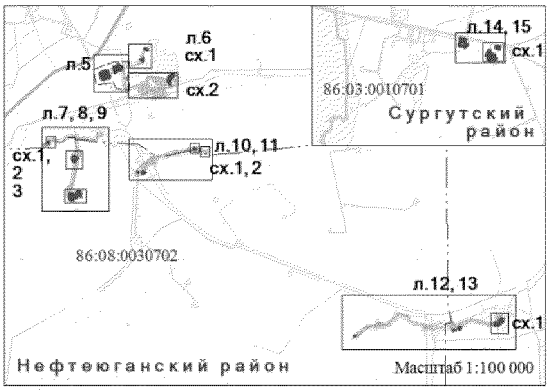

	Площадь, га	Объект капитального строительства	Лесничество
:ЗУ6	3,3142	Нефтегазосборные сети к.6-т.76-т.70(к.1)-т.77(к.423)-уз.ДНС-1ЮБ Южно-Балыкское месторождение	Юнг-Яхское участковое

Землепользователь: ОАО "НК "Роснефть"

Общая площадь земельных участков краткосрочной аренды – 11,4518 га.

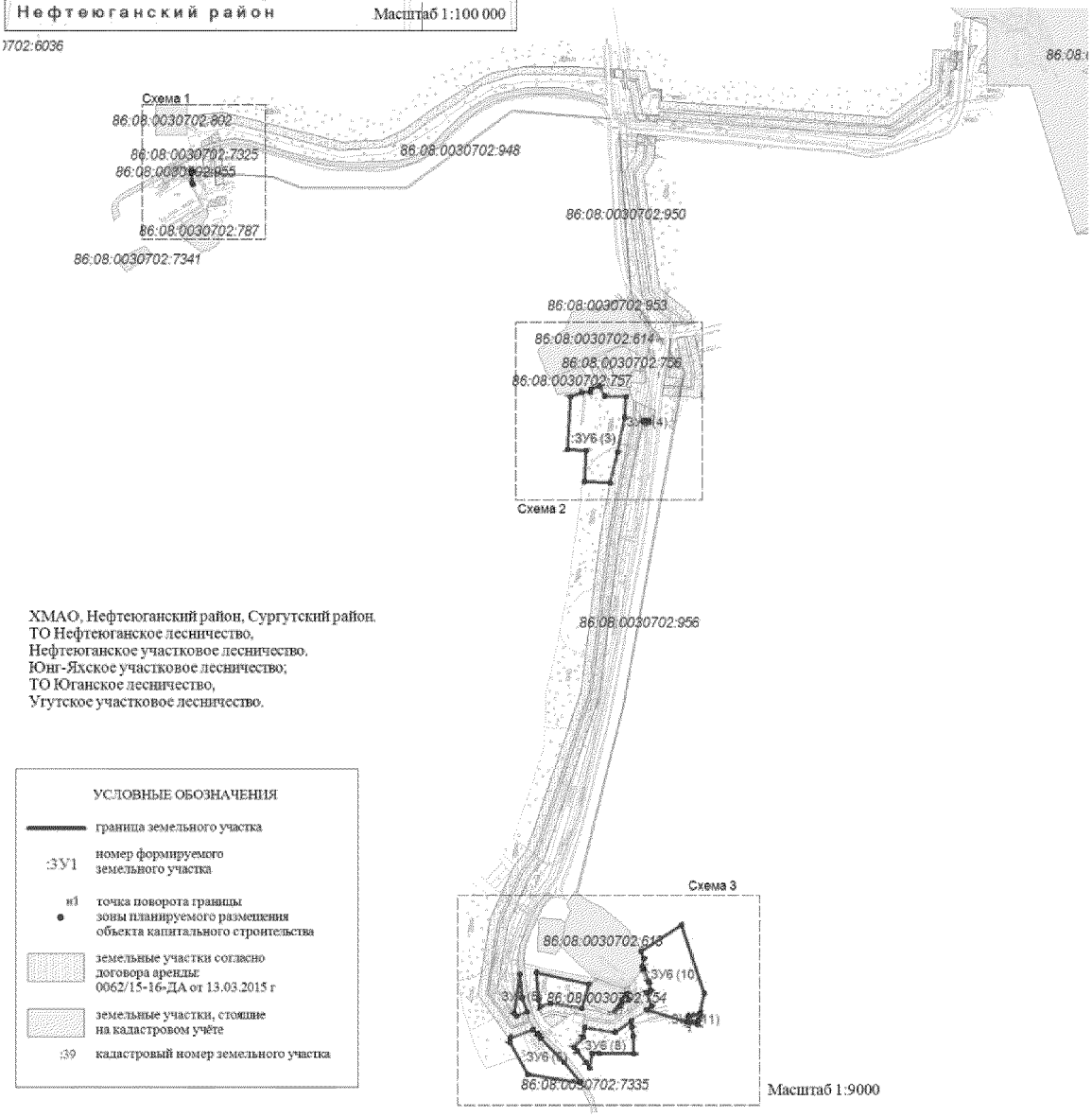

ХМАО, Нефтеюганский район, Сургутский район.
ТО Нефтеюганское лесничество,
Нефтеюганское участковое лесничество.
Юнг-Яхское участковое лесничество;
ТО Юганское лесничество,
Угутское участковое лесничество.

УСЛОВНЫЕ ОБОЗНАЧЕНИЯ

- граница земельного участка
- :ЗУ1 — номер формируемого земельного участка
- н1 — точка поворота границы зоны планируемого размещения объекта капитального строительства
- земельные участки согласно договора аренды 0062/15-16-ДА от 13.03.2015 г
- земельные участки, стоящие на кадастровом учёте
- :39 — кадастровый номер земельного участка

Проект межевания территории для размещения линейного объекта Регионального значения Ханты-Мансийского Автономного округа – Югры "Трубопроводы Майского региона строительства 2015 г."

Обзорная схема размещения линейного объекта.

Схема расположения объекта на листах.

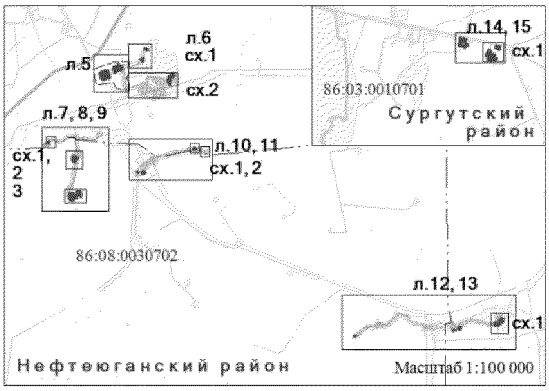

	Площадь, га	Объект капитального строительства	Лесничество
:ЗУ6	3,3142	Нефтегазосборные сети к.6-т.76-т.70(к.1)-т.77(к.423)-уз.ДНС-1ЮБ Южно-Балыкское месторождение	Юнг-Яхское участковое

Землепользователь: ОАО "НК "Роснефть"

Общая площадь земельных участков краткосрочной аренды – 11,4518 га,

ХМАО, Нефтеюганский район, Сургутский район.
ТО Нефтеюганское лесничество,
Нефтеюганское участковое лесничество.
Юнг-Яхское участковое лесничество;
ТО Юганское лесничество,
Угутское участковое лесничество.

Схема 1

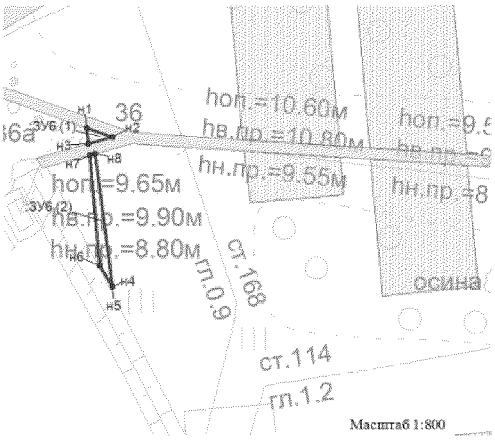

Схема 2

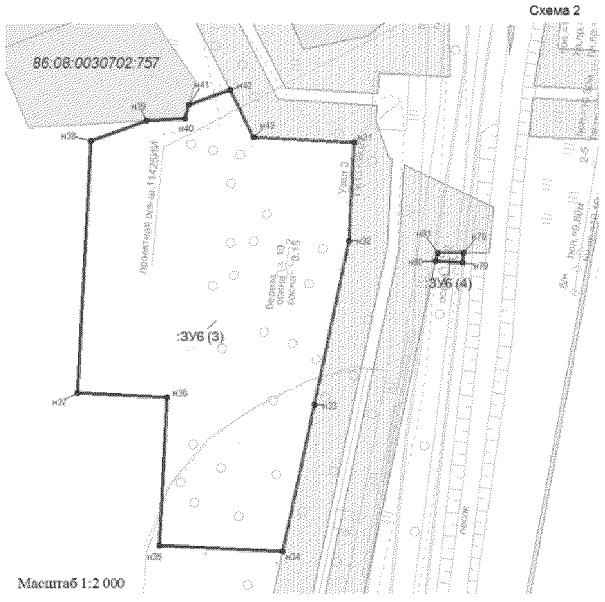

УСЛОВНЫЕ ОБОЗНАЧЕНИЯ

- граница земельного участка
- :ЗУ1 — номер формируемого земельного участка
- н1 — точка поворота границы зоны планируемого размещения объекта капитального строительства
- земельные участки согласно договора аренды: 0062/15-16-ДА от 13.03.2015 г
- земельные участки, стоящие на кадастровом учёте
- :39 — кадастровый номер земельного участка

Проект межевания территории для размещения линейного объекта Регионального значения Ханты-Мансийского Автономного округа – Югры "Трубопроводы Майского региона строительства 2015 г."

Обзорная схема размещения линейного объекта.
Схема расположения объекта на листах.

	Площадь, га	Объект капитального строительства	Лесничество
:ЗУ6	3,3142	Нефтегазосборные сети к.6-т.76-т.70(к.1)-т.77(к.423)-уз.ДНС-1ЮБ Южно-Балыкское месторождение	Юнг-Яхское участковое

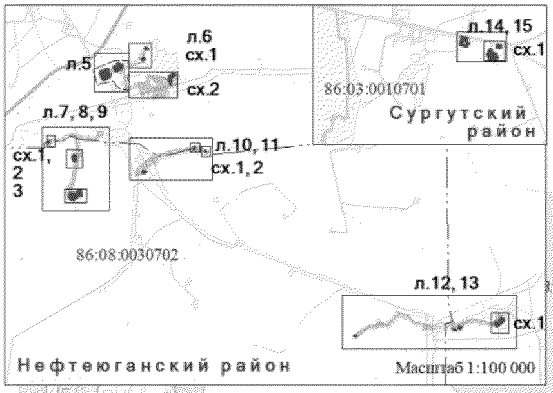

Схема 3

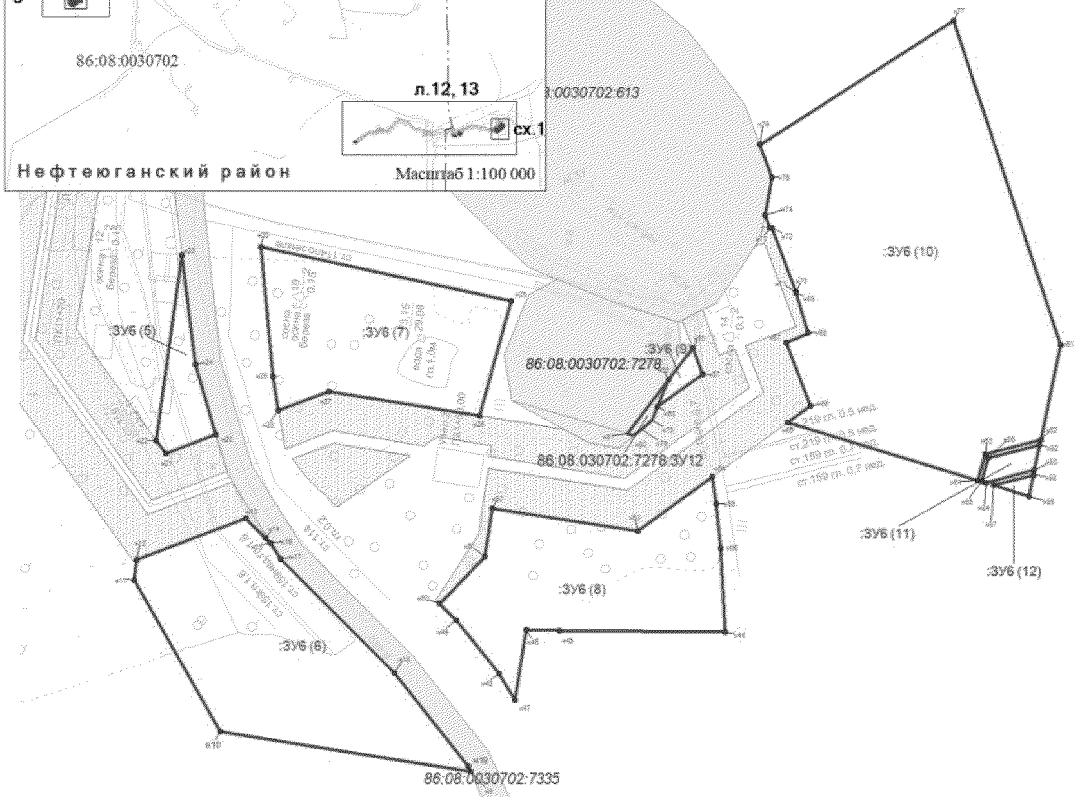

	Площадь, га	Объект капитального строительства	Лесничество
:7278:ЗУ12	0,0051	Нефтегазосборные сети к.6-т.76-т.70(к.1)-т.77(к.423)-уз.ДНС-1ЮБ Южно-Балыкское месторождение	Юнг-Яхское участковое

Кадастровые работы по образованию ЗУ 86:08:030702:7278:ЗУ12, будет путем раздела с сохранением исходного в измененных границах.

М 1:2 000

УСЛОВНЫЕ ОБОЗНАЧЕНИЯ

- граница земельного участка
- :ЗУ1 — номер формируемого земельного участка
- н1 — точка поворота границы зоны планируемого размещения объекта капитального строительства
- :39 — кадастровый номер земельного участка
- земельные участки согласно договора аренды: 0062/15-16-ДА от 13.03.2015 г
- земельные участки, стоящие на кадастровом учёте
- земельные участки формируемые из земель промышленности и иного специального назначения

Землепользователь: ОАО "НК "Роснефть"

Общая площадь земельных участков краткосрочной аренды – 11,4518 га,

ХМАО, Нефтеюганский район, Сургутский район.
ТО Нефтеюганское лесничество,
Нефтеюганское участковое лесничество.
Юнг-Яхское участковое лесничество;
ТО Юганское лесничество,
Угутское участковое лесничество.

Проект межевания территории для размещения линейного объекта Регионального значения Ханты-Мансийского Автономного округа – Югры "Трубопроводы Майского региона строительства 2015 г."

Обзорная схема размещения линейного объекта.

Схема расположения объекта на листах.

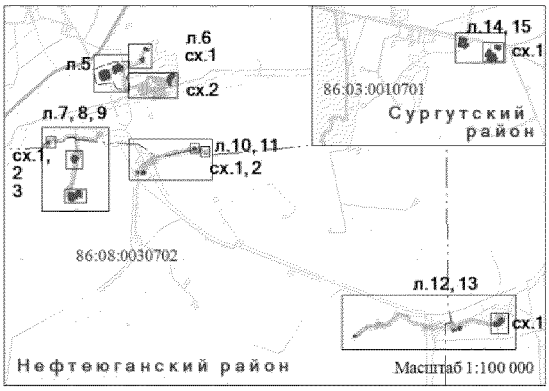

	Площадь, га	Объект капитального строительства	Лесничество
:ЗУ7	0,2491	Нефтегазосборные сети к.406-к.8-уз.2 Южно-Балыкское месторождение	Юнг-Яхское участковое
:ЗУ8	0,0158		Нефтеюганское участковое

Землепользователь: ОАО "НК "Роснефть"

Общая площадь земельных участков краткосрочной аренды – 11,4518 га,

ХМАО, Нефтеюганский район, Сургутский район.
ТО Нефтеюганское лесничество,
Нефтеюганское участковое лесничество.
Юнг-Яхское участковое лесничество;
ТО Юганское лесничество,
Угутское участковое лесничество.

Масштаб 1:10 000

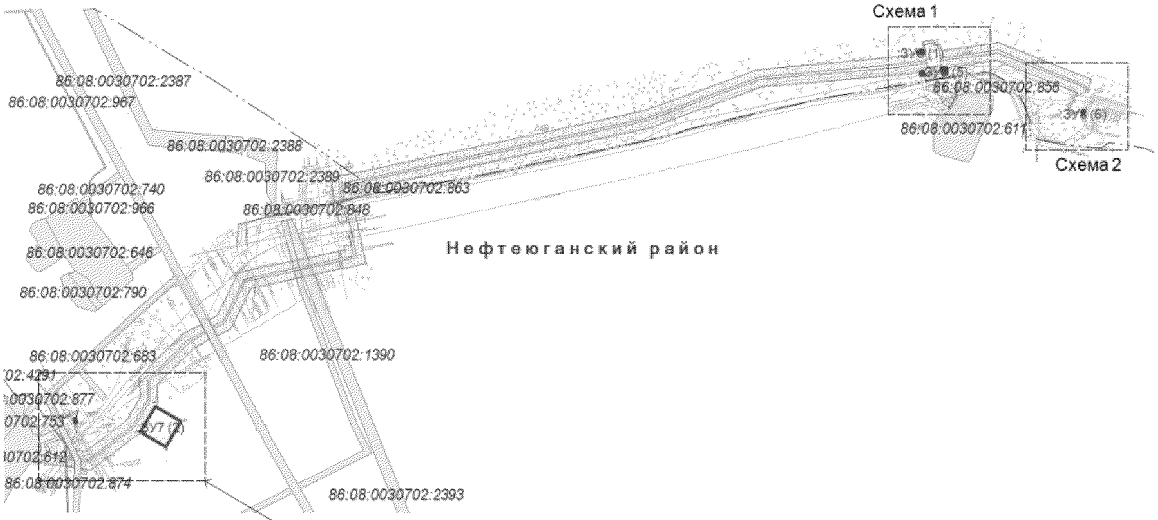



УСЛОВНЫЕ ОБОЗНАЧЕНИЯ

- граница земельного участка
- :ЗУ1 — номер формируемого земельного участка
- н1 — точка поворота границы зоны планируемого размещения объекта капитального строительства
- земельные участки согласно договора аренды: 0062/15-16-ДА от 13.03.2015 г; 0064/15-06-ДА от 13.03.2015 г
- земельные участки, стоящие на кадастровом учёте
- :39 — кадастровый номер земельного участка

Проект межевания территории для размещения линейного объекта Регионального значения Ханты-Мансийского Автономного округа – Югры "Трубопроводы Майского региона строительства 2015 г."

Обзорная схема размещения линейного объекта.
Схема расположения объекта на листах.

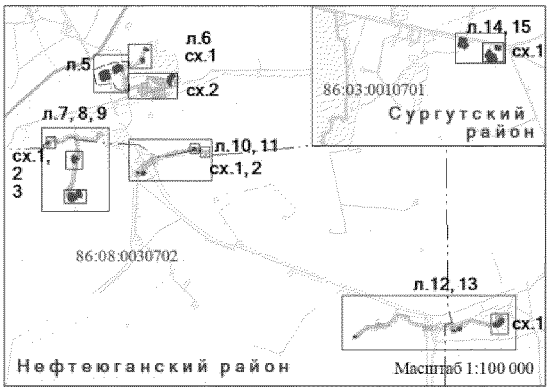

	Площадь, га	Объект капитального строительства	Лесничество
:ЗУ7	0,2491	Нефтегазосборные сети к.406-к.8-уз.2 Южно-Балыкское месторождение	Юнг-Яхское участковое
:ЗУ8	0,0158		Нефтеюганское участковое

Землепользователь: ОАО "НК "Роснефть"

Общая площадь земельных участков краткосрочной аренды – 11,4518 га,

ХМАО, Нефтеюганский район, Сургутский район.
ТО Нефтеюганское лесничество,
Нефтеюганское участковое лесничество.
Юнг-Яхское участковое лесничество;
ТО Юганское лесничество,
Угутское участковое лесничество.

Схема 1



Масштаб 1:500

Схема 2

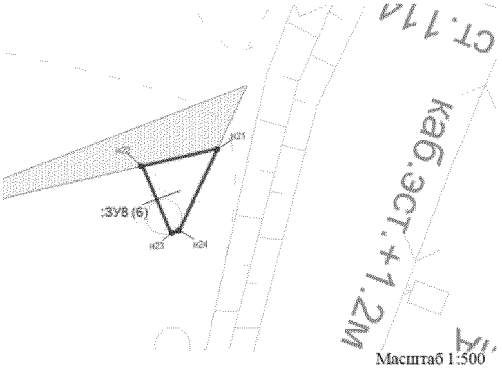

Масштаб 1:500

УСЛОВНЫЕ ОБОЗНАЧЕНИЯ

- граница земельного участка
- :ЗУ1 — номер формируемого земельного участка
- н1 — точка поворота границы зоны планируемого размещения объекта капитального строительства
- земельные участки согласно договора аренды: 0062/15-16-ДА от 13.03.2015 г 0064/15-06-ДА от 13.03.2015 г
- земельные участки, стоящие на кадастровом учёте
- :39 — кадастровый номер земельного участка

Проект межевания территории для размещения линейного объекта регионального значения Ханты-Мансийского автономного округа – Югры "Трубопроводы Майского региона строительства 2015 г."

Обзорная схема размещения линейного объекта.
Схема расположения объекта на листах.

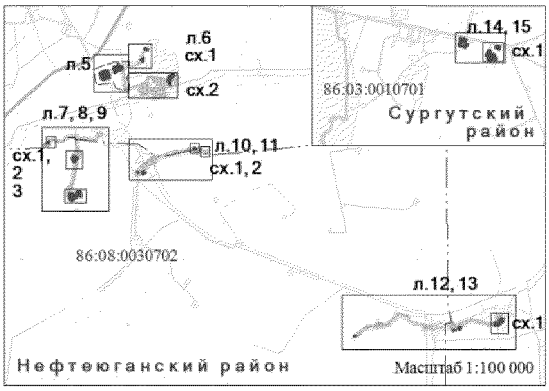

	Площадь, га	Объект капитального строительства	Лесничество
:ЗУ9	0,0234	Нефтегазосборные сети к.428-уз.3-к.28-ДНС-2ЮБ Южно-Балыкское месторождение	Юнг-Яхское участковое
:ЗУ10	0,8746		Нефтеюганское участковое

Землепользователь: ОАО "НК "Роснефть"

Общая площадь земельных участков краткосрочной аренды – 11,4518 га,

ХМАО, Нефтеюганский район, Сургутский район.
ТО Нефтеюганское лесничество,
Нефтеюганское участковое лесничество.
Юнг-Яхское участковое лесничество;
ТО Юганское лесничество,
Угутское участковое лесничество.

Масштаб 1:10 000

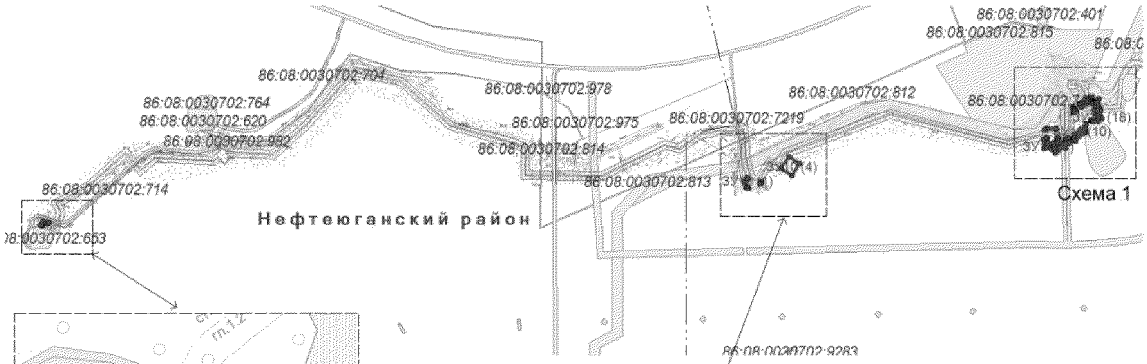

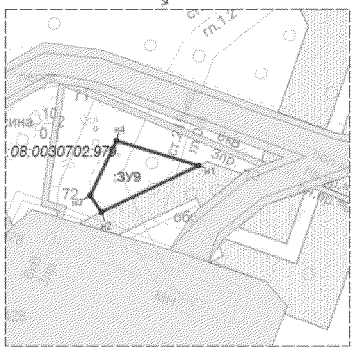

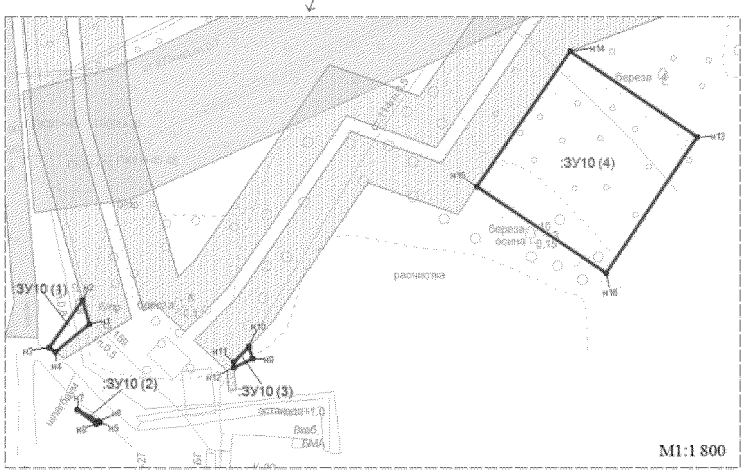

УСЛОВНЫЕ ОБОЗНАЧЕНИЯ

- граница земельного участка
- :ЗУ1 — номер формируемого земельного участка
- н1 — точка поворота границы зоны планируемого размещения объекта капитального строительства
- земельные участки согласно договора аренды 0062/15-16-ДА от 13.03.2015 г 0064/15-06-ДА от 13.03.2015 г
- земельные участки, стоящие на кадастровом учёте
- :39 — кадастровый номер земельного участка

Проект межевания территории для размещения линейного объекта регионального значения Ханты-Мансийского автономного округа – Югры "Трубопроводы Майского региона строительства 2015 г."

Обзорная схема размещения линейного объекта.
Схема расположения объекта на листах.

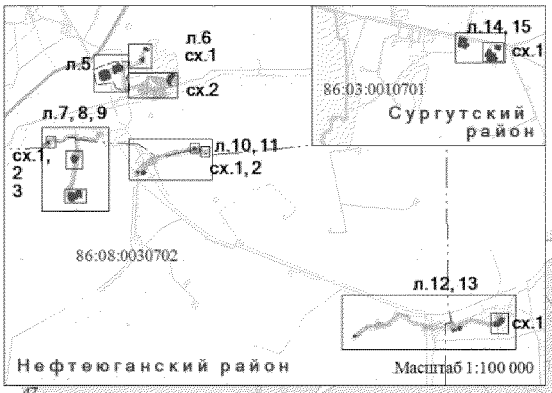

	Площадь, га	Объект капитального строительства	Лесничество
:ЗУ9	0,0234	Нефтегазосборные сети к.428-уз.3-к.28-ДНС-2ЮБ Южно-Балыкское месторождение	Юнг-Яхское участковое
:ЗУ10	0,8746		Нефтеюганское участковое

Схема 1

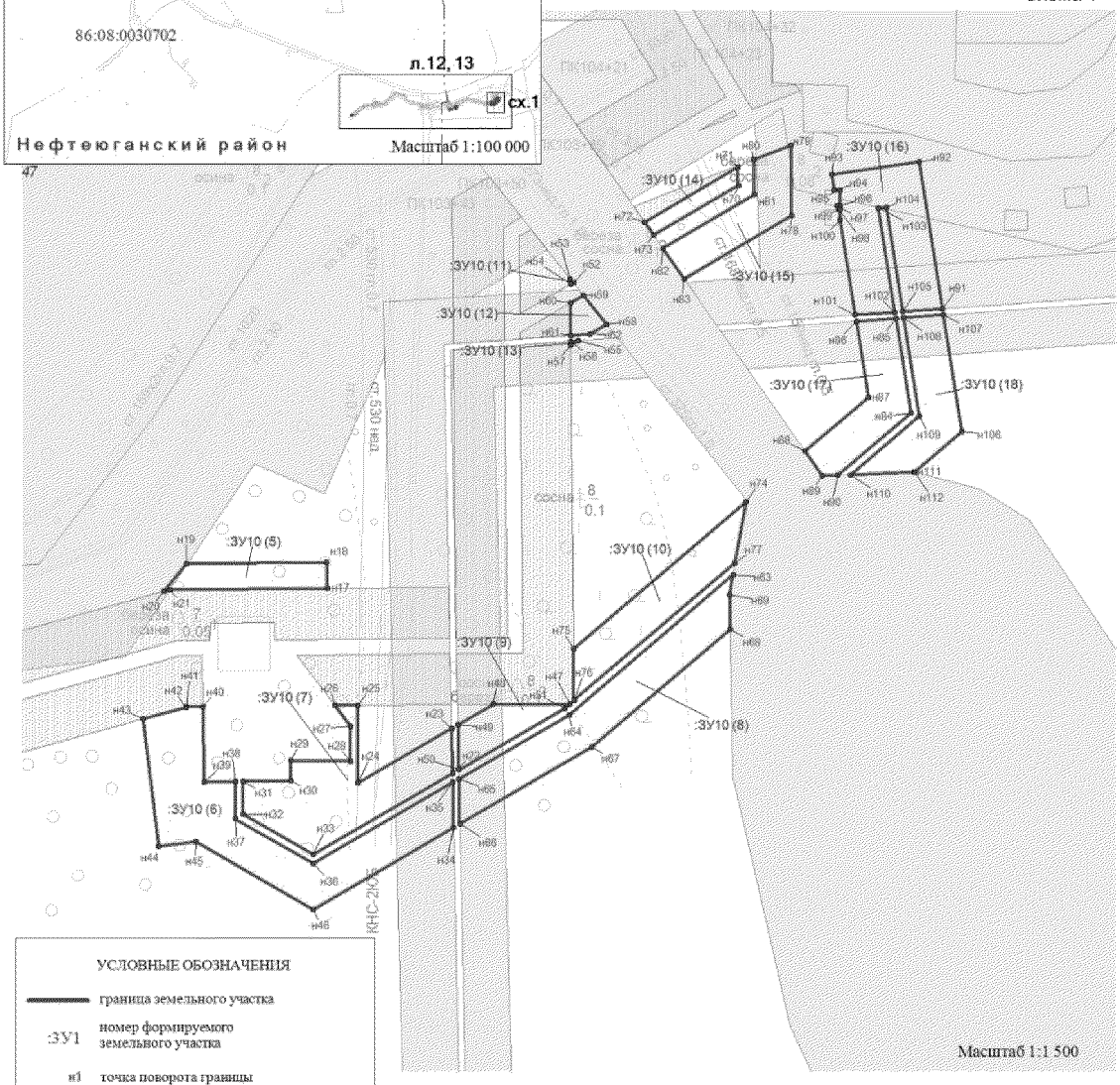

УСЛОВНЫЕ ОБОЗНАЧЕНИЯ

- граница земельного участка
- :ЗУ1 — номер формируемого земельного участка
- н1 — точка поворота границы зоны планируемого размещения объекта капитального строительства
- земельные участки согласно договора аренды 0062/15-16-ДА от 13.03.2015 г 0064/15-06-ДА от 13.03.2015 г
- земельные участки, стоящие на кадастровом учёте
- :39 — кадастровый номер земельного участка

ХМАО, Нефтеюганский район, Сургутский район.
ТО Нефтеюганское лесничество,
Нефтеюганское участковое лесничество.
Юнг-Яхское участковое лесничество;
ТО Юганское лесничество,
Угутское участковое лесничество.

Общая площадь земельных участков краткосрочной аренды – 11,4518 га,

Землепользователь: ОАО "НК "Роснефть"

Проект межевания территории для размещения линейного объекта регионального значения Ханты-Мансийского автономного округа – Югры "Трубопроводы Майского региона строительства 2015 г."

Обзорная схема размещения линейного объекта.
Схема расположения объекта на листах.

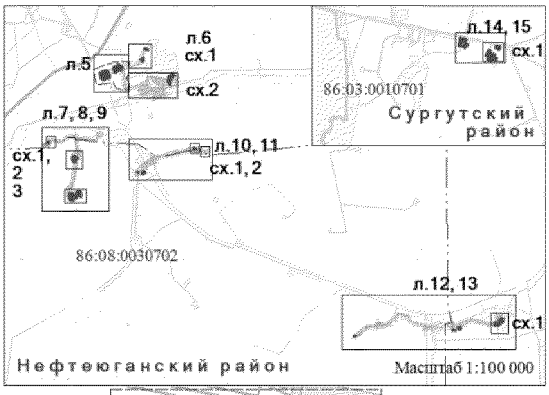

	Площадь, га	Объект капитального строительства	Лесничество
:ЗУ11	3,1382	Высоконапорный водовод т.9-т.10 (к17)-т.11 Угутское месторождение	Угутское участковое

Землепользователь: ОАО "НК "Роснефть"

Общая площадь земельных участков краткосрочной аренды – 11,4518 га,

ХМАО, Нефтеюганский район, Сургутский район.
ТО Нефтеюганское лесничество,
Нефтеюганское участковое лесничество.
Юнг-Яхское участковое лесничество;
ТО Юганское лесничество,
Угутское участковое лесничество.

Масштаб 1:7 000

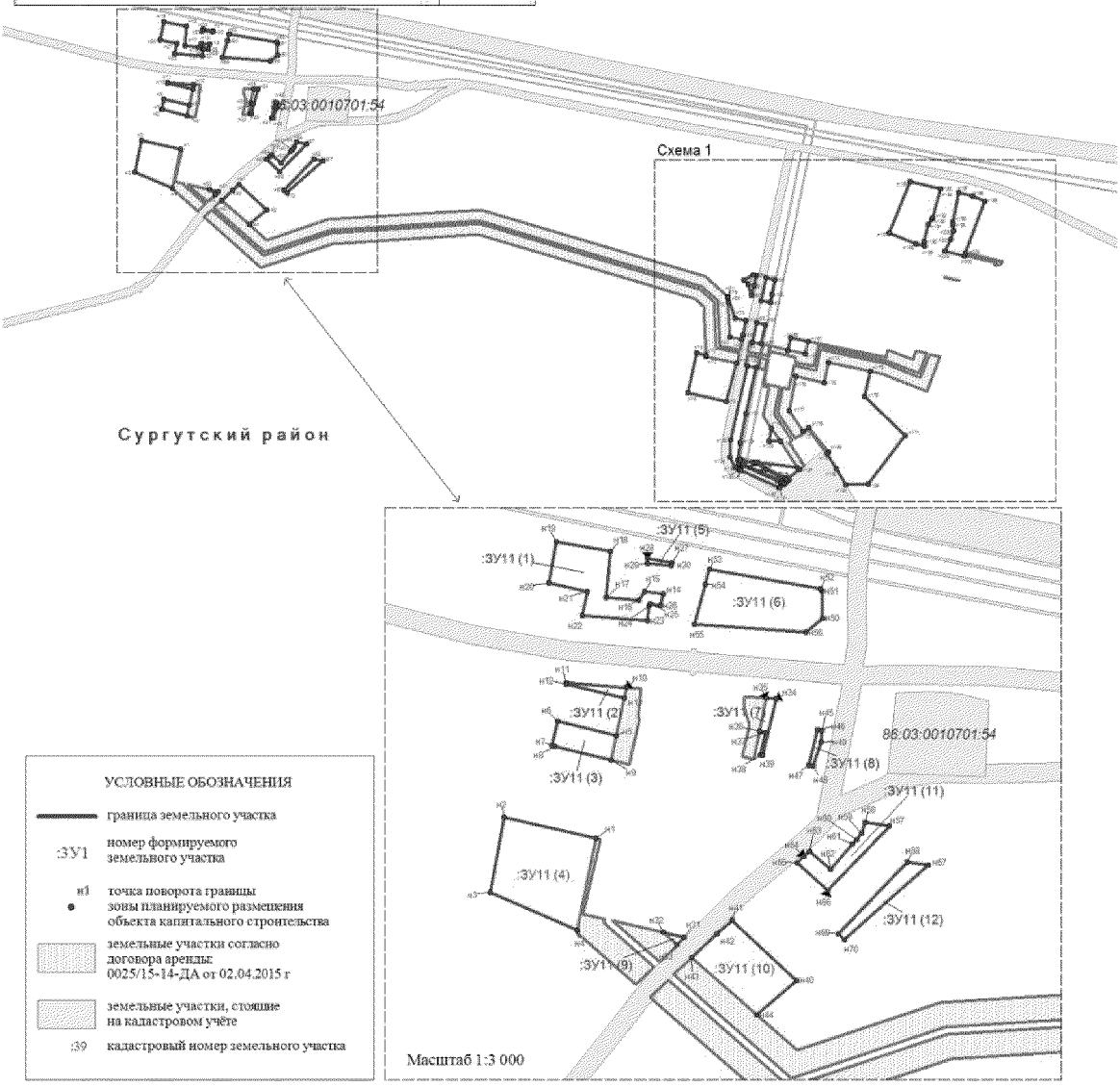

УСЛОВНЫЕ ОБОЗНАЧЕНИЯ

- граница земельного участка
- :ЗУ1 — номер формируемого земельного участка
- н1 — точка поворота границы зоны планируемого размещения объекта капитального строительства
- земельные участки согласно договора аренды 0025/15-14-ДА от 02.04.2015 г
- земельные участки, стоящие на кадастровом учёте
- :39 — кадастровый номер земельного участка

Проект межевания территории для размещения линейного объекта регионального значения Ханты-Мансийского автономного округа – Югры "Трубопроводы Майского региона строительства 2015 г."

Обзорная схема размещения линейного объекта.

Схема расположения объекта на листах.



ХМАО, Нефтеюганский район, Сургутский район.
ТО Нефтеюганское лесничество,
Нефтеюганское участковое лесничество.
Юнг-Яхское участковое лесничество;
ТО Юганское лесничество,
Угутское участковое лесничество.

Схема 1

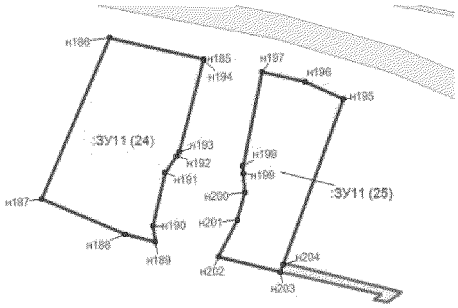

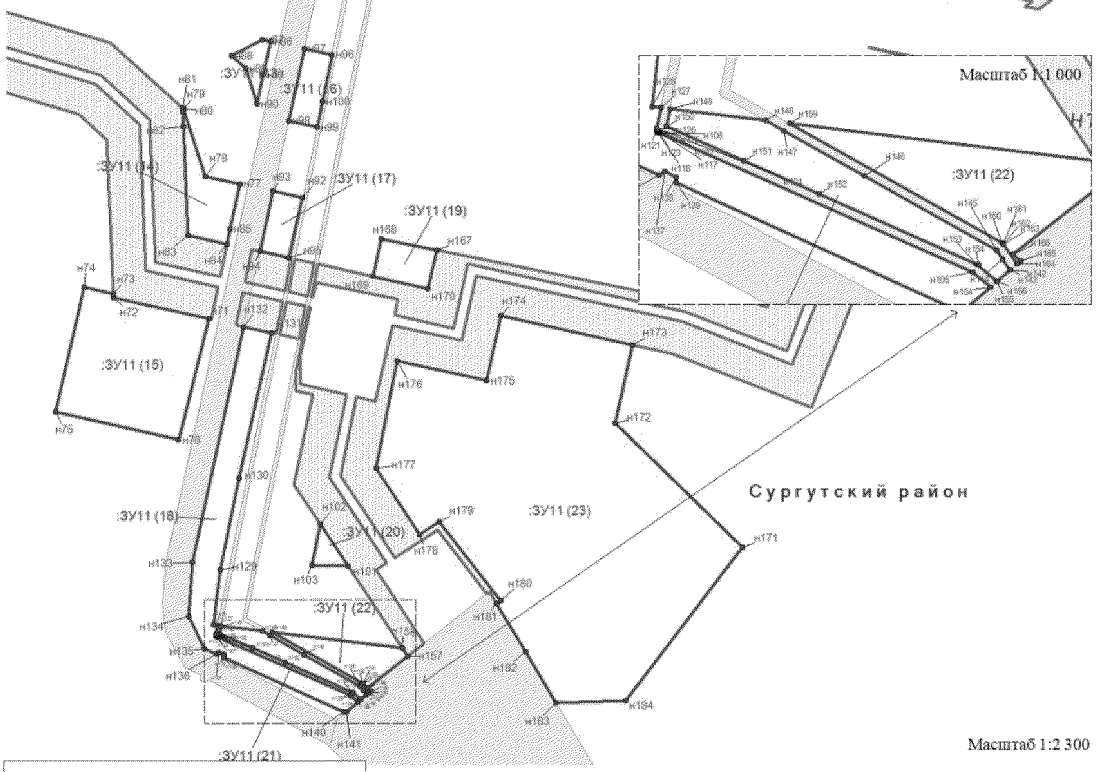

Масштаб 1:2 300

УСЛОВНЫЕ ОБОЗНАЧЕНИЯ

- граница земельного участка
- :ЗУ1 — номер формируемого земельного участка
- н1 — точка поворота границы зоны планируемого размещения объекта капитального строительства
- земельные участки согласно договора аренды 0025/15-14-ДА от 02.04.2015 г
- земельные участки, стоящие на кадастровом учёте
- :39 — кадастровый номер земельного участка

	Площадь, га	Объект капитального строительства	Лесничество
:ЗУ11	3,1382	Высоконапорный водовод т.9-т.10 (к17)-т.11 Угутское месторождение	Угутское участковое

Землепользователь: ОАО "НК "Роснефть"

Общая площадь земельных участков краткосрочной аренды – 11,4518 га.

Каталог координат поворотных точек границ земельного участка

:ЗУ 1 *(Нефтегазосборные сети к.425-к.446-уз.4 Южно-Балыкское месторождение)*

Долгосрочная аренда. Площадь 0.0048 га

Нефтеюганское участковое лесничество

Номер	X	У
н1	912257.68	3532435.26
н2	912261.93	3532432.68
н3	912259.91	3532429.04
н4	912255.52	3532431.7
н5	912249.07	3532440.48
н6	912254.3	3532437.31
н7	912252.13	3532433.78
н8	912246.45	3532437.03

:ЗУ 2 *(Нефтегазосборные сети к.6-т.76-т.70(к.1)-т.77(к.423)-уз.ДНС-1ЮБ Южно-Балыкское месторождение)*

Долгосрочная аренда. Площадь 0.0035 га

Нефтеюганское участковое лесничество

Номер	X	У
н1	910145.35	3531235.6
н2	910149.05	3531226.64
н3	910145.59	3531226.48
н4	910107.68	3531238.11
н5	910106.61	3531224.66
н6	910104.9	3531224.58
н7	910106.43	3531237.25

:ЗУ 3 *(Нефтегазосборные сети к.6-т.76-т.70(к.1)-т.77(к.423)-уз.ДНС-1ЮБ Южно-Балыкское месторождение)*

Долгосрочная аренда. Площадь 0.0021 га

Юнг-Яхское участковое лесничество

Номер	X	У
н1	909581.82	3530704.73
н2	909582.91	3530704.72
н3	909584.27	3530686.36
н4	909583.55	3530685.5
н5	909581.26	3530726.97
н6	909581.44	3530724.58
н7	909580.03	3530724.64
н8	909579.85	3530726.72

:ЗУ 4 *(Нефтегазосборные сети к.428-уз.3-к.28-ДНС-2ЮБ Южно-Балыкское месторождение)*

Долгосрочная аренда. Площадь 0.1762 га

Нефтеюганское участковое лесничество

Номер	X	У
н1	905309.81	3541304.03
н2	905314.19	3541303.99

Номер	X	У
н25	905292.22	3541378.07
н26	905276.53	3541351.09

н3	905314.05	3541287.54
н4	905309.67	3541287.51
н5	905273.31	3541349.55
н6	905275.6	3541349.5
н7	905254.85	3541313.85
н8	905265.12	3541296.05
н9	905273.54	3541296.03
н10	905273.75	3541308.23
н11	905278.85	3541308.15
н12	905278.73	3541323.37
н13	905287.65	3541323.49
н14	905305.85	3541309.67
н15	905305.64	3541285.49
н16	905273.38	3541286.09
н17	905273.51	3541294.03
н18	905263.96	3541294.06
н19	905252.54	3541313.85
н20	905397.96	3541382.9
н21	905401.12	3541380.38
н22	905393.03	3541366.66
н23	905388.42	3541366.71
н24	905329.49	3541421.7
н27	905274.24	3541351.14
н28	905290.58	3541379.23
н29	905326.39	3541421.14
н30	905445.25	3541426
н31	905447.22	3541424.85
н32	905445.18	3541421.39
н33	905443.77	3541422.22
н34	905423.65	3541426.5
н35	905432.53	3541426.42
н36	905430.96	3541422.43
н37	905425.92	3541422.47
н38	905413.23	3541400.92
н39	905409.94	3541403.23
н40	905393.7	3541464.5
н41	905420.43	3541460.25
н42	905420.12	3541458.27
н43	905393.56	3541462.5
н44	905367.05	3541468.75
н45	905392.12	3541464.76
н46	905391.98	3541462.75
н47	905367.84	3541466.6
н48	905351.88	3541447.91
н49	905352.02	3541451.16

:ЗУ 5 *(Нефтегазосборные сети к.425-к.446-уз.4 Южно-Балыкское месторождение)*
Краткосрочная аренда. Площадь 3.8365 га
Нефтеюганское участковое лесничество

Номер	X	У
н1	911644.62	3531290.75
н2	911645.58	3531290.29
н3	911641.69	3531279.44
н4	911555.43	3531311.11
н5	911557.76	3531310.51
н6	911555.61	3531303.45
н7	911553.13	3531304.32
н8	911597.44	3531312.84
н9	911621.59	3531301.61
н10	911616.54	3531282.07
н11	911594.67	3531289.75
н12	911595.46	3531306.79
н13	911595.97	3531309.67
н14	911486.28	3531329.09
н15	911545.61	3531313.67
н16	911543.57	3531307.67
н17	911519.12	3531316.25
н18	911621.17	3531369.02
н19	911627.33	3531367.39
н114	912027.65	3532359.37
н115	912012.96	3532357.69
н116	912011.42	3532371.11
н117	911970.69	3532366.46
н118	911972.6	3532349.68
н119	911966.81	3532333.13
н120	911960.96	3532362.1
н121	911970.69	3532366.46
н122	912275.52	3532439.53
н123	912280.73	3532435.14
н124	912268.18	3532412.66
н125	912262.12	3532415.25
н126	912264.6	3532421.61
н127	912241.87	3532483.38
н128	912248.84	3532481.72
н129	912244.3	3532476.65
н130	912237.07	3532468.73
н131	911543.57	3533030.24
н132	911562.78	3533020.93

н20	911637.37	3531362.53
н21	911622.97	3531306.93
н22	911597.62	3531319.03
н23	911600.76	3531336.78
н24	911604.84	3531361.21
н25	911617.83	3531357.45
н26	911698.61	3531370.05
н27	911702.16	3531368.35
н28	911672.95	3531283.09
н29	911668.23	3531285.34
н30	911665.71	3531372.31
н31	911673.94	3531369.36
н32	911647.38	3531295.29
н33	911645.97	3531295.97
н34	911578.83	3531380.24
н35	911586	3531378.34
н36	911578.43	3531373.97
н37	911564.18	3531330.42
н38	911562.15	3531330.97
н39	911497.83	3531401.72
н40	911569.12	3531382.81
н41	911552.38	3531333.59
н42	911480	3531353.04
н43	911542.17	3531422.51
н44	911579.83	3531412.19
н45	911577.53	3531406.45
н46	911534.16	3531417.94
н47	911677.49	3531478.35
н48	911732.82	3531457.85
н49	911710.96	3531394.08
н50	911661.64	3531417.77
н51	911656.61	3531419.15
н52	911643.78	3531490.52
н53	911649.26	3531488.54
н54	911632.25	3531440.27
н55	911627.61	3531427.09
н56	911624.06	3531428.06
н57	911624.23	3531497.57
н58	911624.85	3531497.35
н59	911604.7	3531433.38
н60	911599.63	3531434.77
н61	911621.96	3531490.65
н62	911542.87	3531524.65
н63	911614.81	3531500.97
н64	911612.6	3531494.21
н65	911589.92	3531437.43

н133	911555.8	3533008.46
н134	911540.44	3533014.87
н135	911507.14	3533035.76
н136	911506.11	3533032.59
н137	911505.13	3533029.59
н138	911504.48	3533029.86
н139	911505.88	3533035.19
н140	911519.28	3533041.23
н141	911512.65	3533029.36
н142	911511.71	3533026.84
н143	911506.54	3533029
н144	911507.55	3533032.1
н145	911509.03	3533036.61
н146	911538.14	3533054.12
н147	911548.09	3533034.54
н148	911565.65	3533026.06
н149	911563.5	3533022.22
н150	911542.48	3533032.39
н151	911539.03	3533015.46
н152	911520.85	3533023.04
н153	911521.79	3533025.31
н154	911361.31	3533055.12
н155	911361.03	3533045.39
н156	911359.99	3533045.83
н157	911543.32	3533059.07
н158	911583.47	3533057.89
н159	911569.29	3533032.56
н160	911551.84	3533041.58
н161	911540.97	3533059.14
н162	911541.65	3533059.12
н163	911550.71	3533040.48
н164	911568.55	3533031.25
н165	911566.38	3533027.37
н166	911549.18	3533035.67
н167	911539.07	3533055.79
н168	911522.13	3533059.69
н169	911529.47	3533059.47
н170	911521.95	3533046.01
н171	911462.63	3533061.44
н172	911489.38	3533060.65
н173	911480.51	3533056.66
н174	911467.48	3533007.17
н175	911467.45	3533006.96
н176	911445.06	3533010.27
н177	911421.85	3533019.97
н178	911423.73	3533028.59

н66	911538.52	3531451.51
н67	911520.09	3531441.01
н68	911512.94	3531442.97
н69	911718.53	3531700.91
н70	911719.49	3531700.59
н71	911723.53	3531699.23
н72	911703.5	3531642.41
н73	911697.58	3531643.64
н74	911696.43	3531708.29
н75	911699.31	3531707.33
н76	911677.63	3531647.77
н77	911675.17	3531648.25
н78	911773.07	3531745.69
н79	911772.95	3531736.31
н80	911818.03	3531683.64
н81	911791.97	3531621.04
н82	911778.21	3531624.45
н83	911776.71	3531619.99
н84	911732.84	3531635.38
н85	911749.48	3531682.61
н86	911762.85	3531720.56
н87	911767.62	3531742.2
н88	911745.57	3531775.4
н89	911751.66	3531767.6
н90	911740.99	3531760.78
н91	911740.01	3531756.32
н92	911738.89	3531756.74
н93	911728.3	3531797.52
н94	911730.92	3531794.14
н95	911719.88	3531763.82
н96	911716.7	3531765
н97	911717.4	3531767.03
н98	911821.31	3531827.96
н99	911828.33	3531826.43
н100	911882.31	3531721.38
н101	911842.35	3531687.49
н102	911798.22	3531761.75
н103	911811.83	3531770.46
н104	911784.34	3531836.11
н105	911791.96	3531834.45
н106	911784.4	3531788.52
н107	911783	3531787.62
н108	911769.22	3531811.27
н109	912007.66	3532326.89
н110	912007.25	3532318.56
н111	911993.42	3532318.36

н179	911454.04	3533021.99
н180	911413.11	3533062.89
н181	911435.17	3533062.24
н182	911433.4	3533054.11
н183	911412.18	3533058.74
н184	911362.62	3533064.37
н185	911382.46	3533063.78
н186	911376.84	3533038.79
н187	911362.02	3533044.98
н188	911362.58	3533064.09
н189	911413.78	3533065.88
н190	911435.64	3533064.37
н191	911435.39	3533063.23
н192	911413.33	3533063.88
н193	911363.33	3533069.34
н194	911383.41	3533067.96
н195	911382.69	3533064.77
н196	911362.76	3533065.36
н197	911523.44	3533072.54
н198	911528.42	3533072.38
н199	911532.59	3533065.05
н200	911530.02	3533060.46
н201	911522.14	3533060.7
н202	911522.28	3533070.97
н203	911535.2	3533073.2
н204	911535.88	3533070.97
н205	911533.54	3533066.77
н206	911530.63	3533072.61
н207	911545.51	3533102.28
н208	911546.16	3533101.13
н209	911550.66	3533097.46
н210	911540.61	3533079.27
н211	911543.27	3533092.71
н212	911570.13	3533135.88
н213	911558.29	3533109.98
н214	911555.97	3533107.23
н215	911550.56	3533109.33
н216	911588.87	3533161.3
н217	911617.03	3533143.46
н218	911613.72	3533130.04
н219	911622.62	3533127.84
н220	911584.03	3533058.88
н221	911542.83	3533060.08
н222	911542.22	3533061.33
н223	911567.06	3533105.19
н224	911580.73	3533135.02

н112	911995.94	3532325.55
н113	912025.54	3532374.45
н225	911588.66	3533161.01

:ЗУ 6 *(Нефтегазосборные сети к.6-т.76-т.70(к.1)-т.77(к.423)-уз.ДНС-1ЮБ Южно-Балыкское месторождение)*

Краткосрочная аренда. Площадь 3.3142 га

Юнг-Яхское участковое лесничество

Номер	X	У
н1	909904.24	3529973.69
н2	909903.05	3529977.05
н3	909902.18	3529973.88
н4	909882.88	3529977.08
н5	909882.86	3529977.07
н6	909885.7	3529975.41
н7	909900.61	3529974.03
н8	909900.82	3529974.8
н9	908438.02	3530599.6
н10	908451.6	3530515.08
н11	908502.62	3530486.15
н12	908509.43	3530486.83
н13	908523.52	3530523.78
н14	908516.75	3530530.49
н15	908515.09	3530532.14
н16	908515.04	3530532.18
н17	908509.86	3530535.43
н18	908471.4	3530573.86
н19	908439.92	3530598.76
н20	908551.78	3530513.66
н21	908545.34	3530496.77
н22	908549.72	3530493.6
н23	908612.21	3530502.23
н24	908575.48	3530506.64
н25	908596.75	3530613.24
н26	908558.08	3530602.57
н27	908566.26	3530551.63
н28	908559.85	3530534.82
н29	908571.31	3530532.89
н30	908615.07	3530528.89
н31	909540.71	3530672.74
н32	909507.51	3530670.94
н33	909452.15	3530659.06
н34	909402.66	3530648.42
н35	909404.7	3530606.83
н36	909454.63	3530609.27
н37	909456.14	3530579.08
н38	909541.19	3530583.69
н39	909548.1	3530602.43

Номер	X	У
н46	908485.89	3530618.25
н47	908462.22	3530614.46
н48	908470.99	3530609.16
н49	908489.25	3530594.69
н50	908494.63	3530589.04
н51	908510.56	3530604.26
н52	908526.84	3530606.81
н53	908519.13	3530655.87
н54	908537.35	3530681.07
н55	908528.36	3530682.32
н56	908513.23	3530684.01
н57	908572.11	3530677.93
н58	908561.04	3530662.61
н59	908570.24	3530666.35
н60	908581.02	3530674.53
н61	908582.01	3530798.71
н62	908549.83	3530791.94
н63	908545.03	3530773.14
н64	908536.31	3530770.56
н65	908555.87	3530706.67
н66	908561.29	3530714.16
н67	908582.77	3530705.97
н68	908585.91	3530713.36
н69	908599.57	3530709.44
н70	908599.58	3530709.44
н71	908599.71	3530709.39
н72	908621.32	3530701.18
н73	908621.44	3530700.51
н74	908625.71	3530698.89
н75	908638.38	3530701.24
н76	908649.47	3530697.14
н77	908691.38	3530762.65
н78	909503.42	3530709.56
н79	909500.11	3530709.18
н80	909500.72	3530700.17
н81	909503.53	3530700.77
н82	908548.19	3530791.6
н83	908539.69	3530789.81
н84	908535.46	3530773.35

н40	909548.83	3530615.52
н41	909553.39	3530616.78
н42	909558.5	3530630.63
н43	909542.57	3530638.71
н44	908485.19	3530685.38
н45	908485.62	3530629.59

н85	908535.87	3530772.01
н86	908543.78	3530774.34
н87	908534.62	3530776.09
н88	908538.06	3530789.46
н89	908530.98	3530787.98

:ЗУ 7 *(Нефтегазосборные сети к.406 - к.8 - уз.2 Южно-Балыкское месторождение)*

Краткосрочная аренда. Площадь 0.2491 га

Юнг-Яхское участковое лесничество

Номер	X	У
н1	909140.47	3532235.43
н2	909145.8	3532232.42
н3	909144.55	3532229.6
н4	909138.96	3532232.8
н5	909141.54	3532409.8
н6	909166.85	3532367.02
н7	909123.44	3532342.08
н8	909098.48	3532384.39

:ЗУ 8 *(Нефтегазосборные сети к.406 - к.8 - уз.2 Южно-Балыкское месторождение)*

Краткосрочная аренда. Площадь 0.0158 га

Нефтеюганское участковое лесничество

Номер	X	Y
н1	909763.55	3533664.44
н2	909768.43	3533664.01
н3	909767.37	3533655.06
н4	909762.28	3533655.54
н5	909729.67	3533665.47
н6	909733.31	3533664.95
н7	909732.38	3533658.42
н8	909728.3	3533659.2
н9	909725.9	3533666
н10	909728.17	3533665.68
н11	909726.82	3533659.48
н12	909725.16	3533659.79

Номер	X	Y
н13	909737.81	3533702.83
н14	909738.7	3533702.7
н15	909737.55	3533694.64
н16	909736.07	3533694.86
н17	909730.91	3533703.88
н18	909736.32	3533703.06
н19	909734.58	3533695.06
н20	909729.56	3533695.78
н21	909665.68	3533936.65
н22	909664.19	3533930.27
н23	909658.52	3533932.7
н24	909658.7	3533933.42

:ЗУ 9 *(Нефтегазосборные сети к.428-уз.3-к.28-ДНС-2ЮБ Южно-Балыкское месторождение)*

Краткосрочная аренда. Площадь 0.0234га

Юнг-Яхское участковое лесничество

Номер	X	Y
н1	904992.3	3537744.69
н2	904980.5	3537720.15
н3	904984.76	3537717.32
н4	904998.62	3537723.84

:ЗУ 10 *(Нефтегазосборные сети к.428-уз.3-к.28-ДНС-2ЮБ Южно-Балыкское месторождение)*

Краткосрочная аренда. Площадь 0.8746 га

Нефтеюганское участковое лесничество

Номер	X	Y

Номер	X	Y

н1	905144.92	3540222.04
н2	905152.16	3540219.99
н3	905137.84	3540209.99
н4	905136.44	3540211.73
н5	905114.73	3540225.3
н6	905115.23	3540224.77
н7	905118.72	3540218.51
н8	905114.29	3540224.12
н9	905134.41	3540271.78
н10	905137.94	3540270.63
н11	905133.27	3540266.05
н12	905131.57	3540266.21
н13	905202.02	3540407.45
н14	905228.13	3540368.72
н15	905186.72	3540340.27
н16	905160.42	3540379.69
н17	905322.93	3541317.61
н18	905329.64	3541317.3
н19	905329.2	3541281.56
н20	905322.16	3541275.84
н21	905322.58	3541277.37
н22	905275.6	3541349.5
н23	905287.14	3541349.27
н24	905273.25	3541325.39
н25	905293	3541325.43
н26	905292.95	3541319.47
н27	905287.65	3541323.49
н28	905278.73	3541323.37
н29	905278.85	3541308.15
н30	905273.75	3541308.23
н31	905273.54	3541296.03
н32	905265.12	3541296.05
н33	905254.85	3541313.85
н34	905261.76	3541349.78
н35	905273.31	3541349.55
н36	905252.54	3541313.85
н37	905263.96	3541294.06
н38	905273.51	3541294.03
н39	905273.38	3541286.09
н40	905292.65	3541285.73
н41	905292.61	3541281.58
н42	905292.54	3541281.34
н43	905289.51	3541270.42
н44	905257.06	3541274.41
н45	905258.11	3541283.97
н46	905240.87	3541313.88

н58	905390.45	3541388.87
н58	905390.45	3541388.87
н59	905397.96	3541382.9
н60	905396.04	3541379.63
н61	905387.65	3541379.71
н62	905388	3541384.71
н63	905326.39	3541421.14
н64	905290.58	3541379.23
н65	905274.24	3541351.14
н66	905262.69	3541351.37
н67	905282.31	3541385.09
н68	905312.46	3541420.39
н69	905321.16	3541420.22
н70	905425.92	3541422.47
н71	905430.72	3541422.43
н72	905416.64	3541398.54
н73	905413.23	3541400.92
н74	905345.13	3541424.46
н75	905307.51	3541380.42
н76	905294.33	3541380.53
н77	905329.49	3541421.7
н78	905418.25	3541436.04
н79	905436.25	3541435.89
н80	905432.53	3541426.42
н81	905423.65	3541426.5
н82	905409.94	3541403.23
н83	905402.13	3541408.69
н84	905367.84	3541466.6
н85	905391.98	3541462.75
н86	905391.26	3541452.64
н87	905371.84	3541455.73
н88	905358.03	3541439.56
н89	905351.7	3541443.99
н90	905351.88	3541447.91
н91	905394.42	3541474.61
н92	905431.96	3541468.72
н93	905428.75	3541446.31
н94	905424.84	3541447.05
н95	905424.84	3541448.53
н96	905420.84	3541448.53
н97	905420.84	3541447.81
н98	905419.72	3541448.02
н99	905419.72	3541448.53
н100	905417.03	3541448.53
н101	905392.84	3541452.38
н102	905393.56	3541462.5

н47	905293.48	3541379.54
н48	905293.31	3541359.86
н49	905288.07	3541350.86
н50	905276.53	3541351.09
н51	905292.22	3541378.07
н52	905401.12	3541380.38
н53	905402.12	3541379.58
н54	905400.66	3541379.6
н55	905386.19	3541381.63
н56	905386.05	3541379.72
н57	905385.07	3541379.73

н103	905420.12	3541458.27
н104	905420.43	3541460.25
н105	905393.7	3541464.5
н106	905363.04	3541479.61
н107	905392.84	3541474.86
н108	905392.12	3541464.76
н109	905367.05	3541468.75
н110	905352.02	3541451.16
н111	905352.75	3541467.41
н112	905352.71	3541467.54

:ЗУ 11 *(Высоконапорный водовод т.9-т.10(к.17)-т.11 Угутское месторождение)*

Краткосрочная аренда. Площадь 3.1382 га

Угутское участковое лесничество

Номер	X	У
н1	902366.77	3614577.19
н2	902377.93	3614529.04
н3	902338.32	3614521.55
н4	902318.61	3614567.42
н5	902420.95	3614588.18
н6	902428.53	3614557.04
н7	902415.76	3614554.08
н8	902415.41	3614555.48
н9	902407.96	3614585.54
н10	902446.35	3614593.34
н11	902448.71	3614561.72
н12	902448.06	3614561.57
н13	902440.66	3614592.18
н14	902495.72	3614612.89
н15	902496.77	3614603
н16	902492.22	3614599.91
н17	902493.85	3614582.51
н18	902518.16	3614584.8
н19	902523.26	3614556.54
н20	902501.57	3614552.43
н21	902496.82	3614572.87
н22	902484.2	3614569.95
н23	902481.62	3614604.46
н24	902489.28	3614605.18
н25	902490.37	3614605.92
н26	902489.61	3614611.24
н27	902512.29	3614617.28
н28	902514.59	3614604.56
н29	902511.9	3614604.31
н30	902510.72	3614616.88
н31	902314.63	3614623.96

Номер	X	У
н103	902007.39	3615300.75
н104	901954.31	3615318.44
н105	901956.79	3615315.54
н106	901979.82	3615263.69
н107	901979.84	3615263.64
н108	901979.87	3615263.57
н109	901979.91	3615263.53
н110	901979.95	3615263.48
н111	901979.99	3615263.44
н112	901980.04	3615263.39
н113	901980.1	3615263.36
н114	901980.13	3615263.34
н115	901980.14	3615263.33
н116	901980.16	3615263.33
н117	901980.2	3615263.3
н118	901980.26	3615263.28
н119	901980.32	3615263.26
н120	901980.38	3615263.25
н121	901980.44	3615263.24
н122	901980.5	3615263.24
н123	901980.57	3615263.24
н124	901980.62	3615263.24
н125	901980.63	3615263.24
н126	901980.65	3615263.26
н127	901984.04	3615263.93
н128	901984.22	3615262.48
н129	902005.59	3615264.89
н130	902041.35	3615272.23
н131	902097.83	3615284.91
н132	902100.24	3615274.04
н133	902008.71	3615254.06

н32	902317.2	3614612.81
н33	902310.75	3614620.11
н34	902440.45	3614672.32
н35	902440.84	3614667.08
н36	902423.42	3614663.53
н37	902422.67	3614666.63
н38	902410.73	3614663.94
н39	902410.53	3614664.91
н40	902291.96	3614683.01
н41	902323.62	3614649.09
н42	902316.53	3614641.1
н43	902303.99	3614627.76
н44	902273.87	3614661.88
н45	902423.83	3614696.15
н46	902424.03	3614694.09
н47	902405.4	3614689.58
н48	902405	3614691.53
н49	902417.47	3614695.88
н50	902482.91	3614696.67
н51	902497.09	3614696.24
н52	902498.2	3614695.33
н53	902508.74	3614637.01
н54	902500.61	3614634.94
н55	902479.77	3614629.29
н56	902475.39	3614687.83
н57	902373.52	3614731.92
н58	902375.4	3614719.32
н59	902369.44	3614717.23
н60	902366.23	3614714.47
н61	902363.88	3614712.45
н62	902350.35	3614700.8
н63	902359.84	3614689.78
н64	902357.21	3614686.86
н65	902354.07	3614683.34
н66	902339.43	3614699.29
н67	902352.66	3614752.37
н68	902354.24	3614741.17
н69	902316.53	3614705.06
н70	902313.51	3614708.19
н71	902103.23	3615260.51
н72	902111.41	3615223.57
н73	902112.98	3615223.51
н74	902115.73	3615212.11
н75	902066.97	3615201.06
н76	902056.16	3615248.78
н77	902155.72	3615272.52

н134	901987.67	3615252.86
н135	901975	3615258.99
н136	901972.91	3615263.61
н137	901973.5	3615264.55
н138	901972.56	3615266.44
н139	901971.61	3615266.49
н140	901950.54	3615313.07
н141	901950.58	3615314.12
н142	901957.15	3615321.71
н143	901957.23	3615321.66
н144	901958.99	3615320.46
н145	901960.45	3615319.45
н146	901972.76	3615297.53
н147	901980.24	3615284.22
н148	901981.91	3615281.24
н149	901983.86	3615265.44
н150	901980.94	3615264.85
н151	901975.23	3615277.7
н152	901969.74	3615290.08
н153	901958.12	3615316.25
н154	901958.01	3615316.43
н155	901955.38	3615319.49
н156	901955.31	3615319.59
н157	901972.15	3615337.88
н158	901975.2	3615335.86
н159	901981.43	3615285.19
н160	901961.67	3615320.34
н161	901961.52	3615320.54
н162	901961.47	3615320.58
н163	901961.45	3615320.59
н164	901958.14	3615322.85
н165	901958.63	3615323.41
н166	901959.83	3615322.22
н167	902130.05	3615349.1
н168	902134.4	3615327.55
н169	902119.85	3615324.33
н170	902115.1	3615345.8
н171	902014.53	3615467.92
н172	902062.8	3615418.51
н173	902093.21	3615425.2
н174	902104.49	3615374.17
н175	902079.33	3615368.61
н176	902087.04	3615333.79
н177	902045.06	3615325.56
н178	902019.41	3615342.48
н179	902024.46	3615350.08

н78	902158.63	3615259.04
н79	902184.87	3615250.62
н80	902185.12	3615250.34
н81	902184.09	3615250.39
н82	902178.16	3615250.65
н83	902135.73	3615252.53
н84	902132.42	3615267.54
н85	902138.18	3615268.73
н86	902211.14	3615284.67
н87	902211.85	3615281.42
н88	902205.59	3615269.44
н89	902200.57	3615274.98
н90	902186.9	3615279.37
н91	902198.25	3615281.8
н92	902150.49	3615296.74
н93	902152.91	3615285.54
н94	902129.56	3615280.44
н95	902127.12	3615291.49
н96	902206	3615308.42
н97	902208.33	3615297.64
н98	902180.28	3615291.51
н99	902177.85	3615302.77
н100	902187.77	3615304.77
н101	902007.06	3615314.75
н102	902023.41	3615303.92
н180	901993.57	3615374.06
н181	901992.47	3615372.4
н182	901973.79	3615383.55
н183	901953.87	3615395.45
н184	901954.97	3615422.62
н185	902318.23	3615511.54
н186	902326.53	3615474.8
н187	902263.82	3615448.73
н188	902250.04	3615481.17
н189	902247.27	3615492.62
н190	902253.35	3615491.76
н191	902273.92	3615496.44
н192	902280.37	3615500.92
н193	902282.25	3615501.99
н194	902317.87	3615511.51
н195	902302.58	3615565.88
н196	902309.35	3615550.82
н197	902313.11	3615534.17
н198	902276.57	3615526.8
н199	902273.64	3615526.81
н200	902266.35	3615527.53
н201	902255.62	3615524.74
н202	902241.26	3615517.4
н203	902235.45	3615541.38
н204	902238.45	3615542.37

86:08:030702:0756 *(Нефтегазосборные сети к.6-т.76-т.70(к.1)-т.77(к423)-уз.ДНС-1ЮБ)*

Долгосрочная аренда. Площадь 0.1671 га

земли промышленности и иного специального назначения

Номер	X	У
1	909617.86	3530677.16
2	909587.75	3530690.49
3	909576.85	3530677.56
4	909572.16	3530655.32
5	909610.36	3530639.32
6	909622.05	3530660.29
7	909621.85	3530671.32

86:08:030702:7278:ЗУ12 *(Нефтегазосборные сети к.6-т.76-т.70(к.1)-т.77(к423)-уз.ДНС-1ЮБ)*

Краткосрочная аренда. Площадь 0.0051 га

земли промышленности и иного специального назначения

Номер	X	У
н59	908 570.24	3 530 666.36
н58	908 561.04	3 530 662.62
н78	908 556.56	3 530 660.80
н79	908 553.58	3 530 657.20
н80	908 551.46	3 530 654.66
н81	908 552.06	3 530 652.54

Приложение 103
к постановлению Правительства
Ханты-Мансийского
автономного округа – Югры
от 11 декабря 2015 года № 450-п

Положение о размещении линейного объекта регионального значения Ханты-Мансийского автономного округа – Югры «Трубопроводы Майского региона строительства 2015 г.»

I. Размещение объекта

В административном отношении линейный объект регионального значения Ханты-Мансиийского автономного округа – Югры «Трубопроводы Майского региона строительства 2015 г.» расположен на землях межселенной территории в границах Южно-Балыкского месторождении нефти Нефтеюганского района и Угутского месторождения нефти Сургутского района Ханты-Мансийского автономного округа – Югры.

В географическом отношении территория проектируемого объекта располагается в 20 км на юго-запад от города Пыть-Ях и 5 километрах на восток от населенного пункта Угут.

II. Функциональное зонирование территории

Проектируемый объект располагается на землях промышленного и иного специального назначения и землях лесного фонда находящихся в ведении территориального отдела – Нефтеюганского лесничества (Нефтеюганское и Юнг-Яхское участковые лесничества) Нефтеюганского района, и территориального отдела Юганского лесничества (Угутского участкового лесничества) Сургутского района.

III. Решение по планировочной организации земельных участков для размещения проектируемого объекта.

Расчет полосы отвода земельных участков для выполнения работ по строительству проектируемого объекта производится с учетом действующих норм отвода земель.

Таблица 1

Площади земельных участков, необходимых для строительства и эксплуатации проектируемого объекта

	Наименование объекта	Площадь ранее оформленных под проект земельных участков, га					Площадь испрашиваемых земельных участков, га		
		Долгосрочная аренда, га		Краткосрочная аренда, га		Всего, га	Долгосрочная аренда, га	Краткосрочная аренда, га	Всего, га
Земли лесного фонда									
ТО-Нефтеюганское лесничество, Нефтеюганское участковое лесничество									
1	Нефтегазосборные сети к.6-т.76-т.70(к.1)-т.77(к.423)-уз.ДНС-1ЮБ Южно-Балыкское месторождение	согласно договора аренды 0065/15-06 ДА от 13.03.2015*	0.5337	согласно договора аренды 0064/15-06 ДА от 13.03.2015	2.5918	3.1255	0.0035		0.0035
2	Нефтегазосборные сети к.406 - к.8 - уз.2 Южно-Балыкское месторождение		0.6689		3.3076	3.9765		0.0158	0.0158
3	Нефтегазосборные сети к.425-к.446-уз.4 Южно-Балыкское месторождение		1.6925		9.099	10.7915	0.0048	3.8365	3.8413
4	Нефтегазосборные сети к.428-уз.3-к.28-ДНС-2ЮБ Южно-Балыкское месторождение		0.8191		4.618	5.4371	0.1762	0.8746	1.0508
	Всего:		***3.7142***		***19.6164***	***23.3306***	***0.1845***	***4.7269***	***4.9114***
ТО-Нефтеюганское лесничество, Юнг-Яхское участковое лесничество									
5	Нефтегазосборные сети к.6-т.76-т.70(к.1)-т.77(к.423)-уз.ДНС-1ЮБ Южно-Балыкское месторождение	0063/15-06 ДА от 13.03.2015	1.235	0062/15-06 ДА от 13.03.2015	4.9587	6.1937	0.0021	3.3142	3.3163
6	Нефтегазосборные сети к.406 - к.8 - уз.2 Южно-Балыкское месторождение		0.4202		2.2389	2.6591		0.2491	0.2491
7	Нефтегазосборные сети к.428-уз.3-к.28-ДНС-2ЮБ Южно-Балыкское месторождение		1.232		7.0839	8.3159		0.0234	0.0234
	Всего:		***2.8872***		***14.2815***	***17.1687***	***0.0021***	***3.5867***	***3.5888***
ТО-Юганское лесничество, Угутское участковое лесничество									
8	Высоконапорный водовод т.9-т.10(к.17)-т.11 Угутское месторождение	0026/15-06 ДА от 02.04.2015	0.6716	0025/15-06 ДА от 02.04.2015	2.8761	3.5477		3.1382	3.1382
	Всего:		***0.6716***		***2.8761***	***3.5477***		***3.1382***	***3.1382***
	Всего по землям лесного фонда:		***7.273***		***36.774***	***44.047***	***0.1866***	***11.4518***	***11.6384***
Земли промышленности									
9	Нефтегазосборные сети к.6-т.76-т.70(к.1)-т.77(к.423)-уз.ДНС-1ЮБ Южно-Балыкское месторождение						0.1671	0.0051	0.1722
	Всего по землям промышленности:						***0.1671***	***0.0051***	***0.1722***
	ИТОГО по объекту:		***7.273***		***36.774***	***44.047***	***0.3537***	***11.4569***	***11.8106***

Таблица 2

Площадь испрашиваемых земельных участков под проектируемый объект

№ земельного участка	Площадь земельного	Категория земель

	участка, кв.м.	
86:08:0030702:ЗУ1	0,0048	Земли лесного фонда
86:08:0030702:ЗУ2	0,0035	Земли лесного фонда
86:08:0030702:ЗУ3	0,0021	Земли лесного фонда
86:08:0030702:ЗУ4	0,1762	Земли лесного фонда
86:08:0030702:ЗУ5	3,8365	Земли лесного фонда
86:08:0030702:ЗУ6	3,3142	Земли лесного фонда
86:08:0030702:ЗУ7	0,2491	Земли лесного фонда
86:08:0030702:ЗУ8	0,0158	Земли лесного фонда
86:08:0030702:ЗУ9	0,0234	Земли лесного фонда
86:08:0030702:ЗУ10	0,8746	Земли лесного фонда
86:03:0010701:ЗУ11	3,1382	Земли лесного фонда
86:08:030702:0756	0,1671	Земли промышленности и иного специального назначения
86:08:030702:7278:ЗУ12	0,0051	Земли промышленности и иного специального назначения

Границы и координаты земельных участков, необходимых для размещения проектируемого объекта в графических материалах определены в местной системе координат Ханты-Мансийского автономного округа – Югры МСК-86.

IV. Особо охраняемые природные территории и зоны особыми условиями использования территории

Проектируемый объект расположен параллельно существующему техническому коридору коммуникаций. Строительство будет носить локальный характер и затягивать территорию, которая уже подвергалась мощному длительному техногенному воздействию.

Проектируемый объект частично пересекает водоохранную зону и прибрежную полосу водных объектов речек Айяун, Межевая и Угутка.

Для уменьшения воздействия на водоток предусмотрены следующие мероприятия:

выполнение строительно-монтажных работ с применением гусеничной техники должно осуществляется в зимний период для уменьшения воздействия строительной техники на растительный береговой покров; в остальные сезоны года строительно-монтажные работы, движение транспорта и строительной техники должно осуществляться только по существующим автомобильным дорогам, зимникам и временным вдольтрассовым проездам;

все отходы защитных материалов, остатки горюче-смазочных материалов тщательно должны собираться в передвижное оборудование (мусоросборники, емкость для сбора отработанных горюче-смазочных материалов) и вывозится в места, согласованные с соответствующими муниципальными органами и органами государственной власти Российской Федерации;

после завершения строительства выполняются рекультивационные работы.

Организованный сброс стоков или загрязняющих веществ на поверхность земли и в водотоки не производится. Попадание загрязняющих веществ в водные объекты в результате размыва и выноса ливневыми и талыми водами возможно лишь при неправильном хранении строительных материалов и аварийных утечек дизтоплива работающих механизмов в период строительства.

На всех этапах работ осуществляется входной, операционный и приемочный контроль качества строительства, а также проводится своевременный профилактический осмотр, ремонт и диагностика оборудования, трубопроводов и арматуры.

Ущерб окружающей среде может быть нанесен лишь в аварийных случаях, но для предотвращения аварий предусмотрены все возможные мероприятия в соответствии с требованиями законодательства Российской Федерации.

В границах участок работ отсутствуют объекты историко-культурного наследия, особо охраняемые природные территории федерального, регионального и местного значений.

Проектируемый объект не попадает в границе территории традиционного природопользования коренных малочисленных народов Севера регионального значения.

В соответствии с пунктом 1 статьи 12 Закона Ханты-Мансийского автономного округа – Югры от 28 декабря 2006 года № 145-оз «О территории традиционного природопользования коренных малочисленных народов Севера регионального значения Ханты-Мансийского автономного округа – Югры» проведено согласование размещения проектируемого объекта с субъектом традиционного природопользования.».

3. Внести в постановление Правительства Ханты-Мансийского автономного округа – Югры от 25 декабря 2015 года № 482-п «Об утверждении документации по планировке территории для размещения линейных объектов регионального значения Ханты-Мансийского автономного округа – Югры» следующие изменения:

3.1. Приложения 33-35 изложить в следующей редакции:

«Приложение 33
к постановлению Правительства
Ханты-Мансийского
автономного округа – Югры
от 25 декабря 2015 года № 482-п

Основная часть проекта планировки территории для размещения линейных объектов регионального значения Ханты-Мансийского автономного округа – Югры "Обустройство Вынгапуровского месторождения. Трубопровод нефтегазосборный. Водоводы высоконапорные."
Землепользователь: ООО "Заполярнефть"
Масштаб 1:2000

УСЛОВНЫЕ ОБОЗНАЧЕНИЯ

- граница зоны размещения линейных объектов (красные линии)
- 1 — точки поворота границы зоны планируемого размещения линейных объектов
- (1) — номер линейных объектов
- [1] — номер зоны планируемого размещения объектов
- зона планируемого размещения линейных объектов
- земельные участки, согласно сведениям государственного кадастра недвижимости
- ось проектируемая

Экспликация зон планируемого размещения линейных объектов

Номер	Наименование
1	Обустройство Вынгапуровского месторождения. Трубопровод нефтегазосборный. Водоводы высоконапорные.

Экспликация проектируемых линейных объектов

Номер	Наименование
1	Водовод высоконапорный т.вр.к.70–к.70, вторая нитка

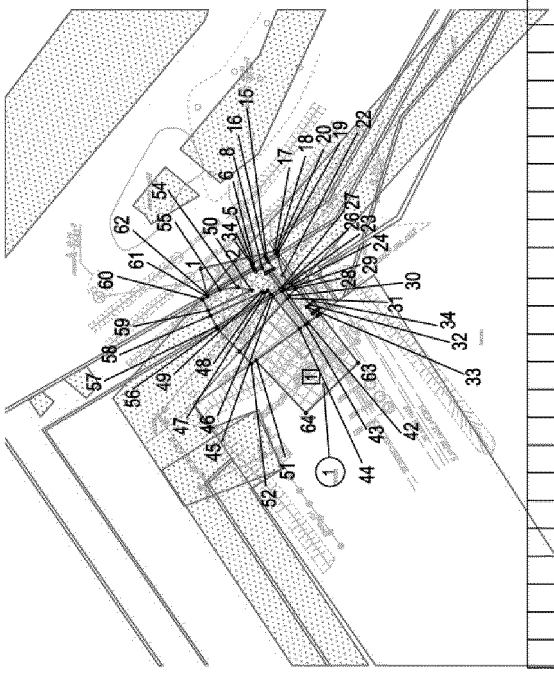

Координаты поворотных точек

Номер поворотной точки	Координаты	
	X	Y
1	1175374.60	4438389.70
2	1175362.62	4438392.58
3	1175357.14	4438391.26
4	1175356.49	4438390.17
5	1175356.12	4438389.48
6	1175356.06	4438389.36
7	1175355.62	4438388.64
8	175353.47	4438390.02
9	1175352.17	4438388.12
10	1175351.38	4438388.56
11	1175350.48	4438389.10
12	1175349.46	4438389.69
13	1175351.20	4438392.15
14	1175351.31	4438392.32
15	1175351.74	4438392.98
16	1175352.50	4438394.11
17	1175349.25	4438395.80

Координаты поворотных точек

Номер поворотной точки	Координаты	
	X	Y
18	1175348,35	4438396,02
19	1175348,15	4438395,18
20	1175347,93	4438394,08
21	1175348,69	4438394,89
22	1175346,32	4438387,61
23	1175343,70	4438384,78
24	1175343,11	4438384,15
25	1175341,91	4438382,86
26	1175346,24	4438383,29
27	1175347,14	4438382,75
28	1175346,60	4438382,02
29	1175345,81	4438382,57
30	1175344,17	4438380,31
31	1175344,83	4438379,57
32	1175336,88	4438377,43
33	1175337,90	4438376,59
34	1175335,63	4438378,47
35	1175333,67	4438376,15
36	1175334,46	4438375,51
37	1175335,25	4438374,91
38	1175336,04	4438374,27
39	1175333,42	4438374,17
40	1175333,48	4438374,12
41	1175334,29	4438373,54

Координаты поворотных точек

Номер поворотной точки	Координаты	
	X	Y
42	1175337,55	4438371,20
43	1175338,34	4438370,61
45	1175340,49	4438369,06
46	1175349,77	4438380,15
47	1175350,36	4438380,85
48	1175351,52	4438382,28
49	1175352,92	4438381,52
50	1175353,54	4438381,66
51	1175356,96	4438382,30
52	1175355,55	4438358,13
53	1175357,10	4438357,01
54	1175361,15	4438361,18
55	1175361,77	4438383,32
56	1175367,99	4438382,53
57	1175368,73	4438368,97
58	1175369,16	4438369,74
59	1175371,16	4438373,55
60	1175372,03	4438375,37
61	1176373,89	4438379,16
62	1175372,29	4438380,08
63	1175372,51	4438381,02
64	1175320,25	4438357,24
65	1175338,36	4438340,03

Основная часть проекта планировки территории для размещения линейных объектов регионального значения Ханты-Мансийского автономного округа – Югры "Обустройство Вынгапуровского месторождения. Трубопровод нефтегазосборный. Водоводы высоконапорные."
Землепользователь: ООО "Заполярнефть"
Масштаб 1:5000

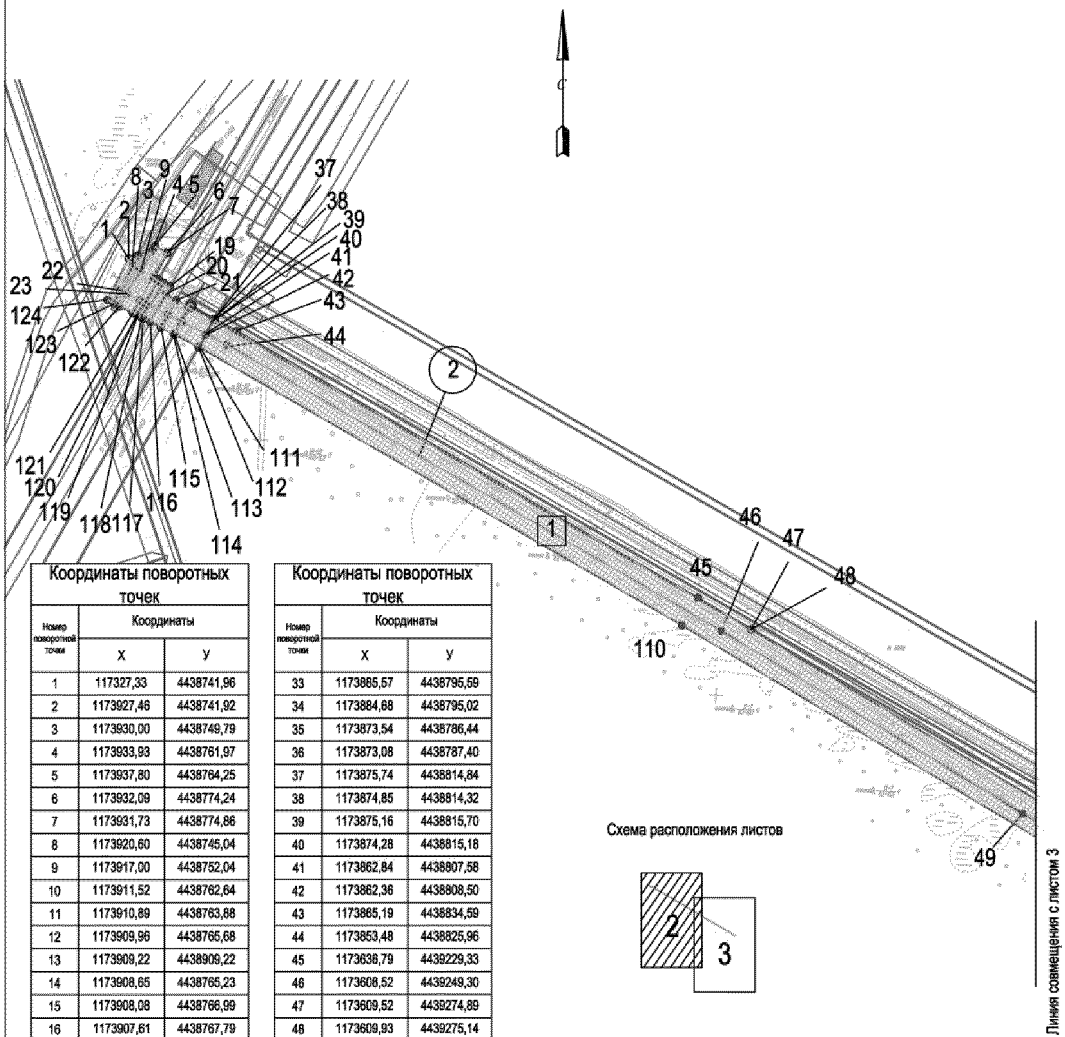

Схема расположения листов

Координаты поворотных точек

Номер поворотной точки	Координаты	
	X	Y
1	1173927,33	4438741,96
2	1173927,46	4438741,92
3	1173930,00	4438749,79
4	1173933,93	4438761,97
5	1173937,80	4438764,25
6	1173932,09	4438774,24
7	1173931,73	4438774,86
8	1173920,60	4438745,04
9	1173917,00	4438752,04
10	1173911,52	4438762,64
11	1173910,89	4438763,88
12	1173909,96	4438765,68
13	1173909,22	4438909,22
14	1173908,65	4438765,23
15	1173908,08	4438766,99
16	1173907,61	4438767,79
17	1173908,50	4438768,36
18	1173906,65	4438771,57
19	1173903,30	4438777,40
20	1173896,45	4438773,59
21	1173891,64	4438782,55
22	1173899,86	4438734,56
23	1173869,94	4438740,32
24	1173891,43	4438751,27
25	1173889,48	4438755,07
26	1173888,99	4438756,97
27	1173887,64	4438758,68
28	1173878,96	4438755,58
29	1173886,30	4438792,00
30	1173888,82	4438794,18
31	1173887,22	4438796,68
32	1173886,45	4438796,16

Координаты поворотных точек

Номер поворотной точки	Координаты	
	X	Y
33	1173865,57	4438795,59
34	1173884,68	4438795,02
35	1173873,54	4438786,44
36	1173873,08	4438787,40
37	1173875,74	4438814,84
38	1173874,85	4438814,32
39	1173875,16	4438815,70
40	1173874,28	4438815,18
41	1173862,84	4438807,58
42	1173862,36	4438808,50
43	1173865,19	4438834,59
44	1173853,48	4438825,96
45	1173638,79	4439229,33
46	1173608,52	4439249,30
47	1173609,52	4439274,89
48	1173609,93	4439275,14
49	1173452,16	4439507,22
110	1173613,40	4439215,66
111	1173851,38	4438802,32
112	1173851,85	4438801,42
113	1173862,22	4438781,18
114	1173862,69	4438780,27
115	1173868,22	4438769,47
116	1173872,80	4438760,41
117	1173875,88	4438754,19
118	1173876,76	4438754,41
119	1173878,17	4438749,75
120	1173878,65	4438748,85
121	1173880,61	4438745,15
122	1173886,18	4438734,02
123	1173888,86	4438729,00
124	1173891,69	4438723,69

Экспликация зон планируемого размещения линейных объектов

Номер	Наименование
1	Обустройство Вынгапуровского месторождения. Трубопровод нефтегазосборный. Водоводы высоконапорные.

Экспликация проектируемых линейных объектов

Номер	Наименование
2	Водовод высоконапорный т. вр. к. 74 – к. 74, вторая нитка

Основная часть проекта планировки территории для размещения линейных объектов регионального значения Ханты-Мансийского автономного округа – Югры "Обустройство Вынгапуровского месторождения. Трубопровод нефтегазосборный. Водоводы высоконапорные."
Землепользователь: ООО "Заполярнефть"
Масштаб 1:5000

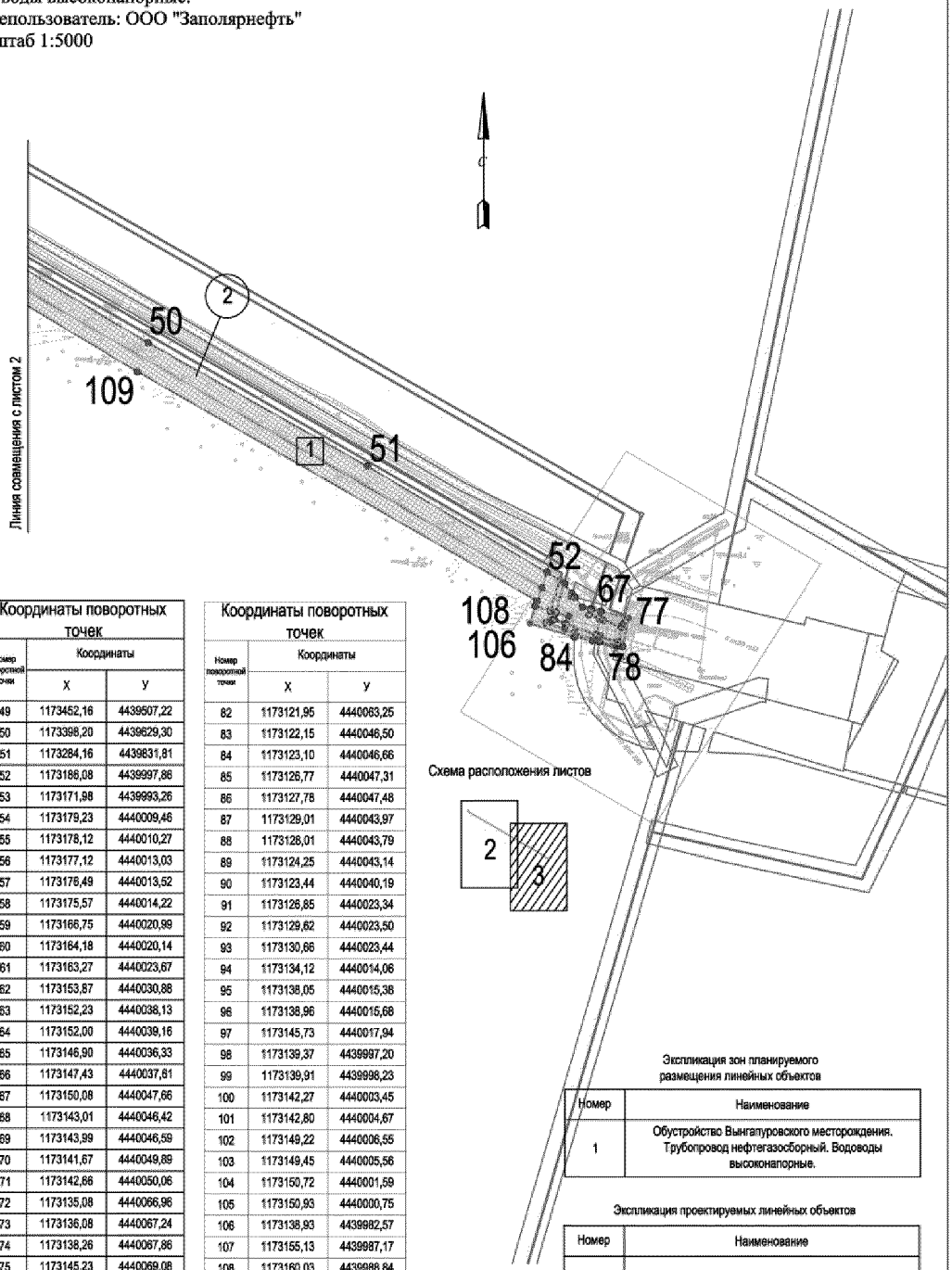

Координаты поворотных точек

Номер поворотной точки	Координаты	
	X	Y
49	1173452,16	4439507,22
50	1173398,20	4439629,30
51	1173284,16	4439831,81
52	1173186,08	4439997,86
53	1173171,98	4439993,26
54	1173179,23	4440009,46
55	1173178,12	4440010,27
56	1173177,12	4440013,03
57	1173176,49	4440013,52
58	1173175,57	4440014,22
59	1173166,75	4440020,99
60	1173164,18	4440020,14
61	1173163,27	4440023,67
62	1173153,87	4440030,88
63	1173152,23	4440038,13
64	1173152,00	4440039,16
65	1173146,90	4440036,33
66	1173147,43	4440037,81
67	1173150,08	4440047,66
68	1173143,01	4440046,42
69	1173143,99	4440046,59
70	1173141,67	4440049,89
71	1173142,66	4440050,06
72	1173135,08	4440066,96
73	1173136,08	4440067,24
74	1173138,26	4440067,86
75	1173145,23	4440069,08
76	1173145,07	4440069,78
77	1173144,17	4440073,77
78	1173117,64	4440067,81
79	1173118,53	4440064,40
80	1173118,93	4440062,40
81	1173121,22	4440063,01

Координаты поворотных точек

Номер поворотной точки	Координаты	
	X	Y
82	1173121,95	4440063,25
83	1173122,15	4440046,50
84	1173123,10	4440046,66
85	1173126,77	4440047,31
86	1173127,78	4440047,48
87	1173129,01	4440043,97
88	1173128,01	4440043,79
89	1173124,25	4440043,14
90	1173123,44	4440040,19
91	1173126,85	4440023,34
92	1173129,62	4440023,50
93	1173130,66	4440023,44
94	1173134,12	4440014,06
95	1173138,05	4440015,36
96	1173138,96	4440015,68
97	1173145,73	4440017,94
98	1173139,37	4439997,20
99	1173139,91	4439998,23
100	1173142,27	4440003,45
101	1173142,80	4440004,67
102	1173149,22	4440006,55
103	1173149,45	4440005,56
104	1173150,72	4440001,59
105	1173150,93	4440000,75
106	1173138,93	4439982,57
107	1173155,13	4439987,17
108	1173160,03	4439988,64
109	1173371,80	4439916,68

Экспликация зон планируемого размещения линейных объектов

Номер	Наименование
1	Обустройство Вынгапуровского месторождения. Трубопровод нефтегазосборный. Водоводы высоконапорные.

Экспликация проектируемых линейных объектов

Номер	Наименование
2	Водовод высоконапорный т. вр. к. 74 – к. 74, вторая нитка

Основная часть проекта планировки территории для размещения линейных объектов регионального значения Ханты-Мансийского автономного округа – Югры "Обустройство Вынгапуровского месторождения. Трубопровод нефтегазосборный. Водоводы высоконапорные."
Землепользователь: ООО "Заполярнефть"
Масштаб 1:5000

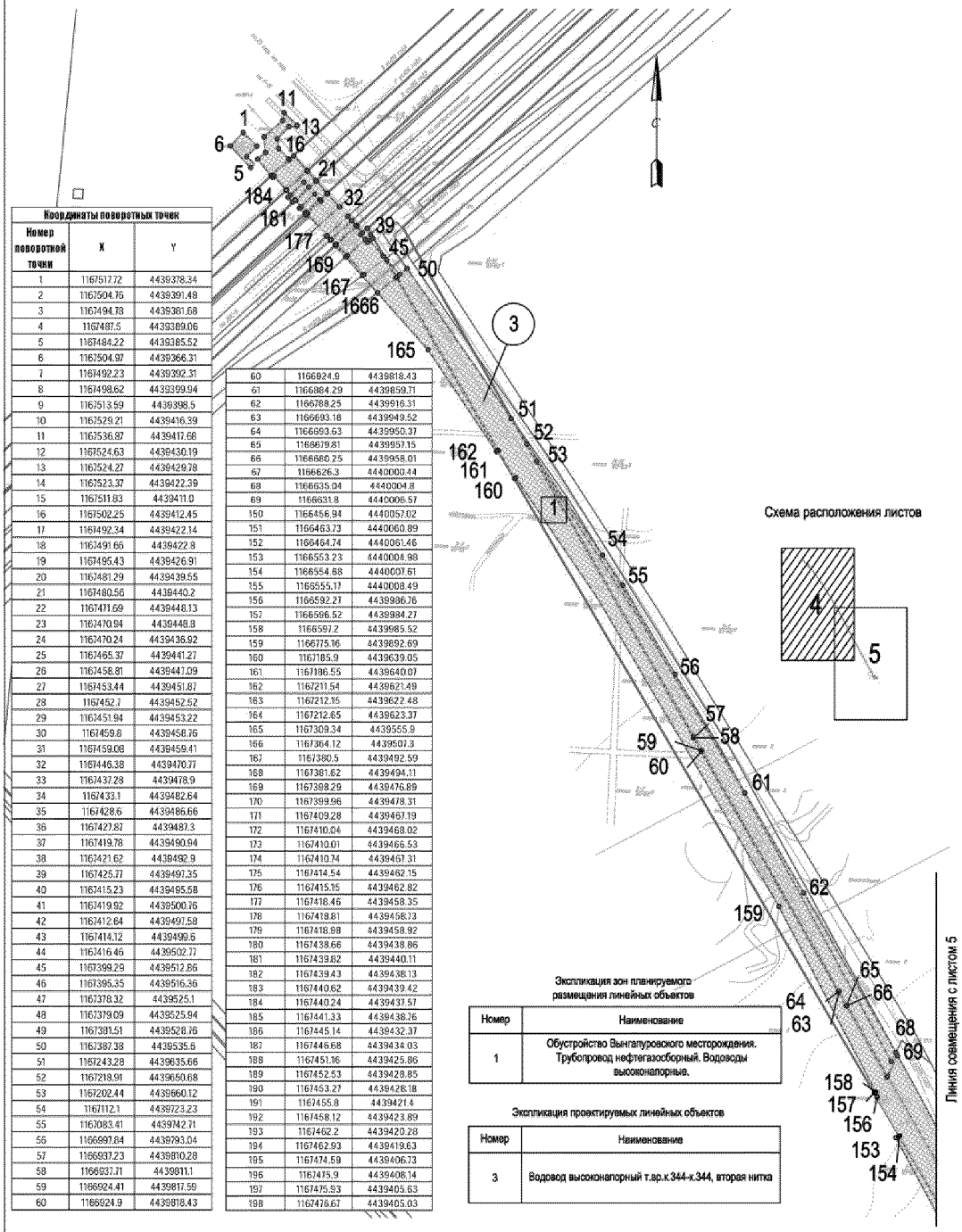

Координаты поворотных точек		
Номер поворотной точки	X	Y
1	1167517.72	4439378.34
2	1167504.76	4439391.48
3	1167494.78	4439381.68
4	1167487.5	4439389.06
5	1167484.22	4439385.52
6	1167504.97	4439366.31
7	1167492.23	4439392.31
8	1167498.62	4439399.94
9	1167513.59	4439398.5
10	1167529.21	4439416.39
11	1167536.87	4439417.68
12	1167524.63	4439430.19
13	1167524.27	4439429.78
14	1167523.37	4439422.39
15	1167511.83	4439411.0
16	1167502.25	4439412.45
17	1167492.34	4439422.14
18	1167491.66	4439422.9
19	1167495.43	4439426.91
20	1167481.29	4439439.55
21	1167480.56	4439440.2
22	1167471.69	4439448.13
23	1167470.94	4439448.8
24	1167470.24	4439436.92
25	1167465.37	4439441.27
26	1167458.81	4439447.09
27	1167453.44	4439451.87
28	1167452.7	4439452.52
29	1167451.94	4439453.22
30	1167459.8	4439458.76
31	1167459.06	4439459.41
32	1167446.38	4439470.77
33	1167437.28	4439478.9
34	1167433.1	4439482.64
35	1167428.6	4439486.66
36	1167427.87	4439487.3
37	1167419.78	4439490.94
38	1167421.62	4439492.9
39	1167425.77	4439497.35
40	1167415.23	4439495.58
41	1167419.92	4439500.76
42	1167412.64	4439497.58
43	1167414.12	4439499.6
44	1167416.46	4439502.77
45	1167399.29	4439512.86
46	1167395.35	4439516.36
47	1167378.32	4439525.1
48	1167379.09	4439525.94
49	1167381.51	4439528.76
50	1167387.38	4439535.6
51	1167243.28	4439635.66
52	1167218.91	4439650.68
53	1167202.44	4439660.12
54	1167112.1	4439723.23
55	1167083.41	4439742.71
56	1166997.84	4439793.04
57	1166937.23	4439810.28
58	1166937.71	4439811.1
59	1166924.41	4439817.59
60	1166924.9	4439818.43
60	1166924.9	4439818.43
61	1166864.29	4439859.71
62	1166788.25	4439916.31
63	1166693.18	4439949.52
64	1166693.63	4439950.37
65	1166679.81	4439957.15
66	1166680.25	4439958.01
67	1166626.3	4440000.44
68	1166635.04	4440004.8
69	1166631.8	4440006.57
150	1166456.94	4440057.02
151	1166463.73	4440060.89
152	1166464.74	4440061.46
153	1166553.23	4440008.98
154	1166554.88	4440007.61
155	1166555.17	4440008.49
156	1166592.21	4439986.76
157	1166596.52	4439984.27
158	1166597.2	4439985.52
159	1166775.16	4439892.69
160	1167185.9	4439639.05
161	1167186.55	4439640.07
162	1167211.54	4439621.49
163	1167212.15	4439622.48
164	1167212.65	4439623.37
165	1167309.34	4439555.9
166	1167364.12	4439507.3
167	1167380.5	4439492.59
168	1167381.62	4439494.11
169	1167398.29	4439476.89
170	1167399.96	4439478.31
171	1167409.28	4439467.19
172	1167410.04	4439468.02
173	1167410.01	4439466.53
174	1167410.74	4439467.31
175	1167414.54	4439462.15
176	1167415.15	4439462.82
177	1167418.46	4439458.35
178	1167418.81	4439458.73
179	1167418.98	4439458.92
180	1167438.66	4439438.86
181	1167439.82	4439440.11
182	1167439.43	4439438.13
183	1167440.62	4439439.42
184	1167440.24	4439437.57
185	1167441.33	4439436.76
186	1167445.14	4439432.37
187	1167446.68	4439434.03
188	1167451.36	4439425.86
189	1167452.53	4439428.85
190	1167453.27	4439428.18
191	1167455.8	4439421.4
192	1167458.12	4439423.89
193	1167462.2	4439420.28
194	1167462.93	4439419.63
195	1167474.59	4439406.73
196	1167475.9	4439408.14
197	1167475.93	4439405.63
198	1167476.67	4439405.03

Экспликация зон планируемого размещения линейных объектов

Номер	Наименование
1	Обустройство Вынгапуровского месторождения. Трубопровод нефтегазосборный. Водоводы высоконапорные.

Экспликация проектируемых линейных объектов

Номер	Наименование
3	Водовод высоконапорный т.вр.к.344-к.344, вторая нитка

Основная часть проекта планировки территории для размещения линейных объектов регионального значения Ханты-Мансийского автономного округа – Югры "Обустройство Вынгапуровского месторождения. Трубопровод нефтегазосборный. Водоводы высоконапорные."
Землепользователь: ООО "Заполярнефть"
Масштаб 1:5000

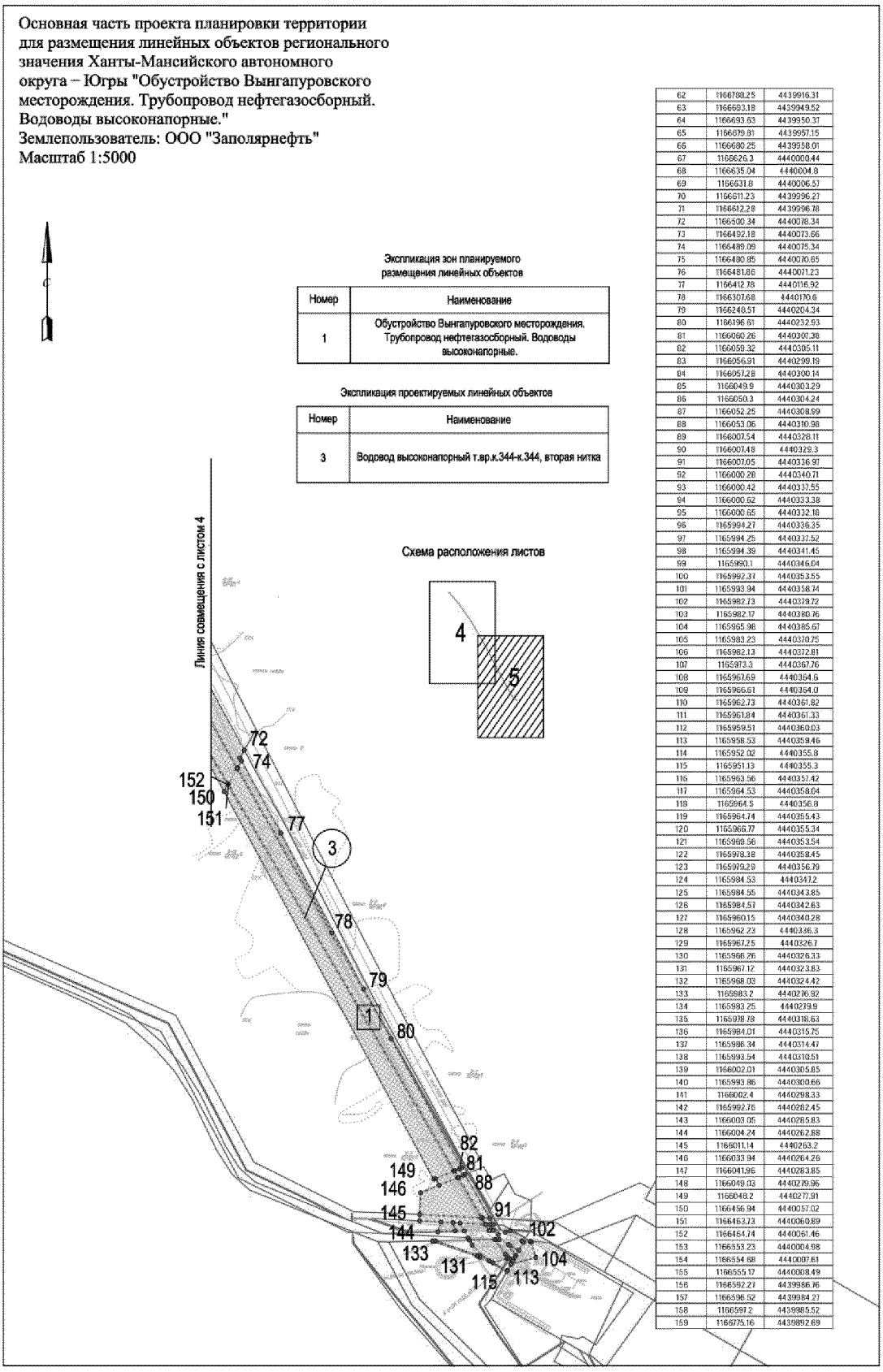

62	1166798.25	4439916.31
63	1166693.18	4439949.52
64	1166693.63	4439950.37
65	1166679.81	4439957.15
66	1166680.25	4439958.01
67	1166626.3	4440000.44
68	1166635.04	4440004.8
69	1166631.8	4440006.57
70	1166611.23	4439996.27
71	1166612.28	4439996.78
72	1166500.34	4440078.34
73	1166492.18	4440073.66
74	1166489.09	4440075.34
75	1166490.85	4440070.85
76	1166481.86	4440071.23
77	1166412.78	4440116.92
78	1166307.68	4440170.6
79	1166248.51	4440204.34
80	1166196.61	4440232.93
81	1166060.26	4440307.38
82	1166059.32	4440305.11
83	1166056.91	4440299.19
84	1166057.28	4440300.14
85	1166049.9	4440303.29
86	1166050.3	4440304.24
87	1166052.25	4440308.99
88	1166053.06	4440310.98
89	1166007.54	4440328.11
90	1166007.48	4440329.3
91	1166007.05	4440336.97
92	1166000.28	4440340.71
93	1166000.42	4440337.55
94	1166000.62	4440333.38
95	1166000.65	4440332.18
96	1165994.27	4440336.35
97	1165994.25	4440337.52
98	1165994.39	4440341.45
99	1165990.1	4440346.04
100	1165992.37	4440353.55
101	1165993.94	4440358.74
102	1165982.73	4440379.72
103	1165982.17	4440380.76
104	1165965.98	4440385.67
105	1165983.23	4440370.75
106	1165982.13	4440372.81
107	1165973.3	4440367.76
108	1165967.69	4440364.6
109	1165966.61	4440364.0
110	1165962.73	4440361.82
111	1165961.84	4440361.33
112	1165959.51	4440360.03
113	1165958.53	4440358.46
114	1165952.02	4440355.8
115	1165951.13	4440355.3
116	1165963.56	4440357.42
117	1165964.53	4440358.04
118	1165964.5	4440356.8
119	1165964.74	4440355.43
120	1165966.77	4440355.34
121	1165969.56	4440353.54
122	1165978.38	4440358.45
123	1165979.29	4440356.79
124	1165984.53	4440347.2
125	1165984.55	4440343.85
126	1165984.51	4440342.63
127	1165960.15	4440340.28
128	1165962.23	4440336.3
129	1165967.25	4440326.7
130	1165966.26	4440326.33
131	1165967.12	4440323.83
132	1165968.03	4440324.42
133	1165983.2	4440276.92
134	1165993.25	4440279.9
135	1165978.78	4440318.63
136	1165984.01	4440315.75
137	1165986.34	4440314.47
138	1165993.54	4440310.51
139	1166002.01	4440305.85
140	1165993.86	4440300.66
141	1166002.4	4440298.33
142	1165992.76	4440262.45
143	1166003.05	4440285.83
144	1166004.24	4440262.88
145	1166011.14	4440263.2
146	1166033.94	4440264.26
147	1166041.96	4440283.85
148	1166049.03	4440279.96
149	1166048.2	4440277.91
150	1166456.94	4440057.02
151	1166463.73	4440060.89
152	1166464.74	4440061.46
153	1166553.23	4440004.98
154	1166554.68	4440007.61
155	1166555.17	4440008.49
156	1166592.27	4439986.76
157	1166596.52	4439984.27
158	1166597.2	4439985.52
159	1166775.16	4439892.69

Основная часть проекта планировки территории
для размещения линейных объектов регионального
значения Ханты-Мансийского автономного
округа – Югры "Обустройство Вынгапуровского месторождения.
Трубопровод нефтегазосборный. Водоводы высоконапорные."
Землепользователь: ООО "Заполярнефть"
Масштаб 1:5000

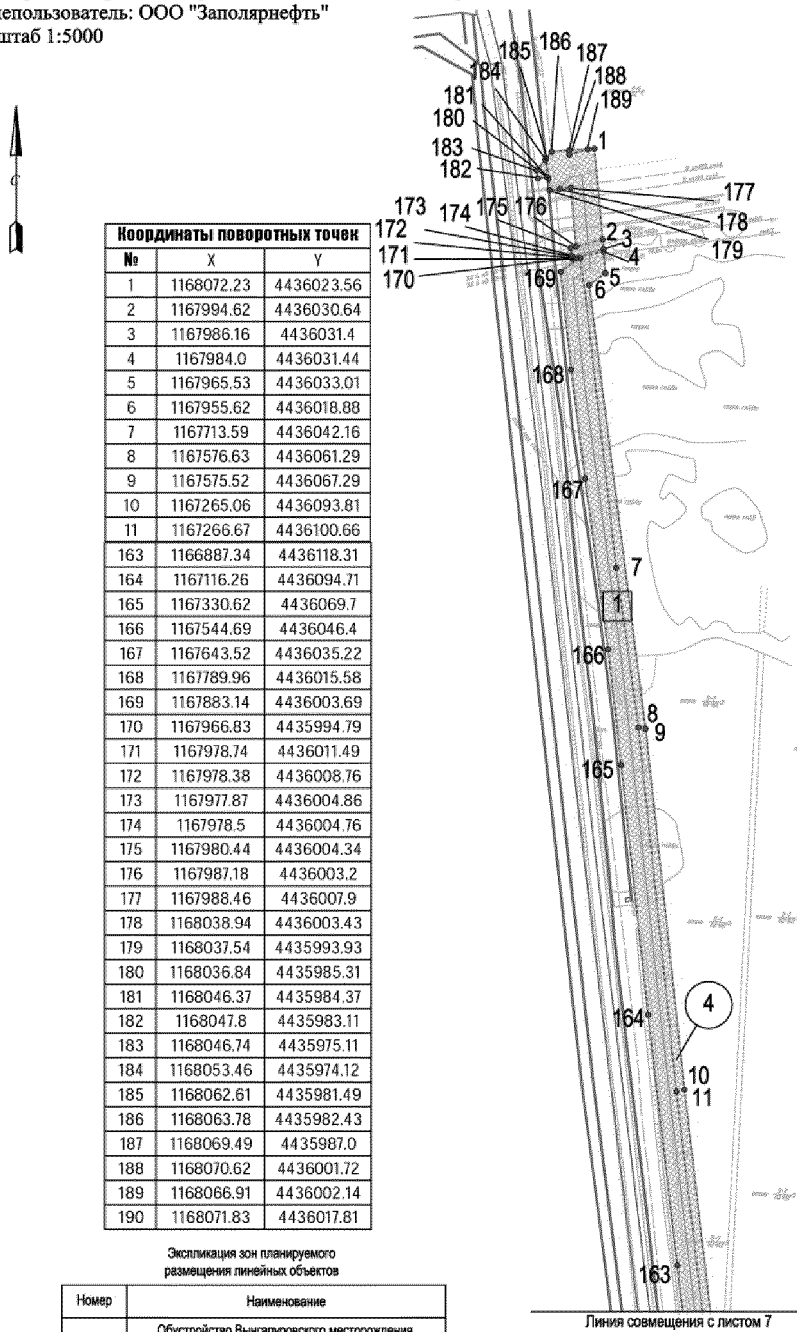

Координаты поворотных точек		
№	X	Y
1	1168072.23	4436023.56
2	1167994.62	4436030.64
3	1167986.16	4436031.4
4	1167984.0	4436031.44
5	1167965.53	4436033.01
6	1167955.62	4436018.88
7	1167713.59	4436042.16
8	1167576.63	4436061.29
9	1167575.52	4436067.29
10	1167265.06	4436093.81
11	1167266.67	4436100.66
163	1166887.34	4436118.31
164	1167116.26	4436094.71
165	1167330.62	4436069.7
166	1167544.69	4436046.4
167	1167643.52	4436035.22
168	1167789.96	4436015.58
169	1167883.14	4436003.69
170	1167966.83	4435994.79
171	1167978.74	4436011.49
172	1167978.38	4436008.76
173	1167977.87	4436004.86
174	1167978.5	4436004.76
175	1167980.44	4436004.34
176	1167987.18	4436003.2
177	1167988.46	4436007.9
178	1168038.94	4436003.43
179	1168037.54	4435993.93
180	1168036.84	4435985.31
181	1168046.37	4435984.37
182	1168047.8	4435983.11
183	1168046.74	4435975.11
184	1168053.46	4435974.12
185	1168062.61	4435981.49
186	1168063.78	4435982.43
187	1168069.49	4435987.0
188	1168070.62	4436001.72
189	1168066.91	4436002.14
190	1168071.83	4436017.81

Экспликация зон планируемого размещения линейных объектов

Номер	Наименование
1	Обустройство Вынгапуровского месторождения. Трубопровод нефтегазосборный. Водоводы высоконапорные.

Экспликация проектируемых линейных объектов

Номер	Наименование
4	Трубопровод нефтегазосборный т.вр.к.347-т.вр.к.518

Схема расположения листов

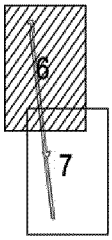

Основная часть проекта планировки территории для размещения линейных объектов регионального значения Ханты-Мансийского автономного округа – Югры "Обустройство Вынгапуровского месторождения. Трубопровод нефтегазосборный. Водоводы высоконапорные."
Землепользователь: ООО "Заполярнефть"
Масштаб 1:5000

Экспликация зон планируемого размещения линейных объектов

Номер	Наименование
1	Обустройство Вынгапуровского месторождения. Трубопровод нефтегазосборный. Водоводы высоконапорные.

Экспликация проектируемых линейных объектов

Номер	Наименование
4	Трубопровод нефтегазосборный т.вр.к.347-т.вр.к.518

12	1167001.11	4436125.06
13	1166894.5	4436143.93
14	1166901.05	4436177.96
15	1166860.21	4436163.31
16	1166857.79	4436148.31
17	1166822.34	4436145.93
18	1166632.13	4436168.82
19	1166362.43	4436200.6
20	1166363.35	4436206.74
21	1166354.47	4436201.65
22	1166355.4	4436207.64
23	1166341.75	4436203.13
24	1166342.68	4436209.16
25	1166304.59	4436210.14
26	1166297.6	4436214.44
27	1166295.32	4436215.84
28	1166297.28	4436224.74
143	1166301.15	4436179.81
144	1166302.05	4436187.72
145	1166302.38	4436190.63
146	1166508.06	4436166.13
147	1166597.23	4436155.47
148	1166686.61	4436145.22
149	1166859.48	4436123.83
150	1166859.58	4436124.85
151	1166870.48	4436122.55
152	1166870.58	4436123.54
153	1166887.61	4436121.55
154	1166889.75	4436121.29
155	1166884.84	4436118.52
156	1166884.68	4436117.28
157	1166883.61	4436109.74
158	1166890.15	4436109.11
159	1166891.02	4436116.61
160	1166891.12	4436117.62
161	1166891.14	4436117.78
162	1166889.08	4436118.09
163	1166887.34	4436118.31

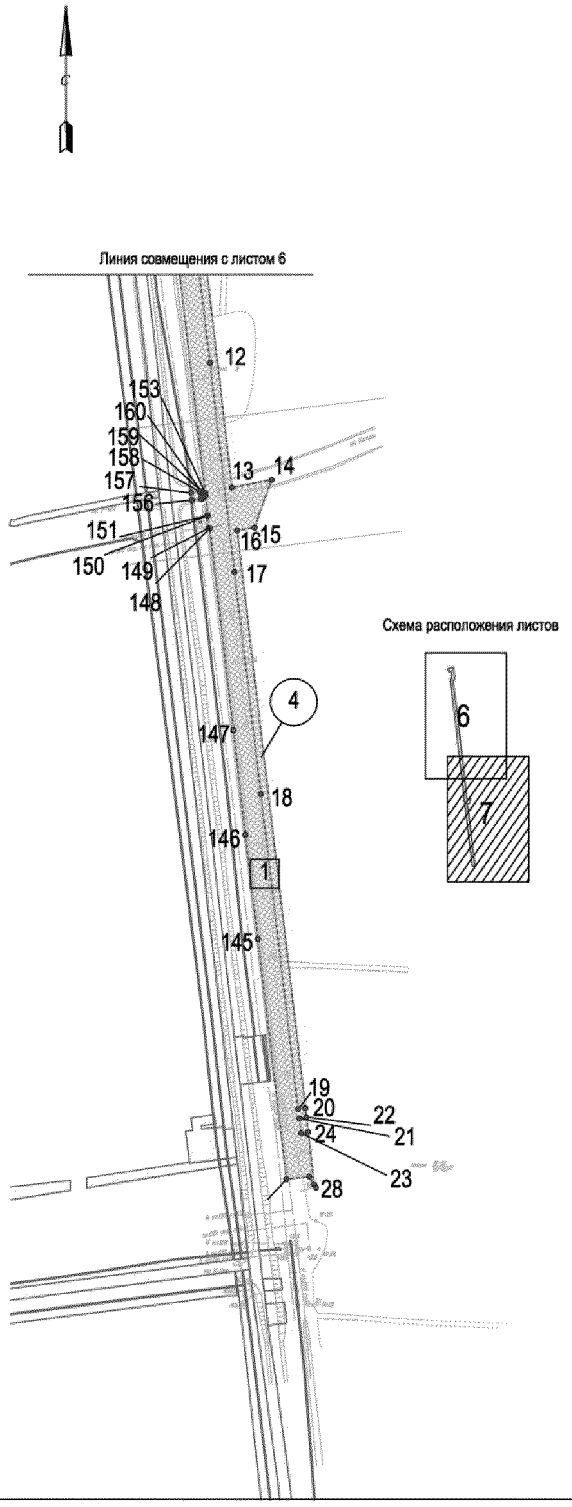

Основная часть проекта планировки территории для размещения линейных объектов регионального значения Ханты-Мансийского автономного округа – Югры "Обустройство Вынгапуровского месторождения. Трубопровод нефтегазосборный. Водоводы высоконапорные."
Землепользователь: ООО "Заполярнефть"
Масштаб 1:5000



Экспликация зон планируемого размещения линейных объектов

Номер	Наименование
1	Обустройство Вынгапуровского месторождения. Трубопровод нефтегазосборный. Водоводы высоконапорные.

Экспликация проектируемых линейных объектов

Номер	Наименование
5	Трубопровод нефтегазосборный т.вр.к.518-т.вр.к.343

28	1166297.28	4436224.74
29	1166275.62	4436231.58
30	1166266.26	4436232.81
31	1166264.72	4436222.36
32	1166247.21	4436235.3
33	1166245.82	4436224.35
34	1166245.31	4436220.5
35	1166202.27	4436225.49
36	1166170.96	4436225.82
37	1166105.44	4436232.9
38	1166080.0	4436237.05
39	1166025.01	4436241.53
116	1165936.61	4436225.64
117	1166023.14	4436218.61
118	1166077.99	4436214.13
119	1166103.69	4436210.49
120	1166136.1	4436206.87
121	1166172.85	4436202.76
122	1166198.39	4436202.19
123	1166233.5	4436198.28
124	1166233.3	4436196.5
125	1166233.18	4436195.32
126	1166232.98	4436193.53
127	1166248.73	4436192.4
128	1166248.8	4436193.19
129	1166249.97	4436193.53
130	1166249.98	4436194.82
131	1166253.75	4436191.78
132	1166253.82	4436192.78
133	1166261.96	4436192.57
134	1166262.05	4436193.94
135	1166289.87	4436187.29
136	1166289.05	4436181.19
137	1166288.92	4436180.2
138	1166287.58	4436170.17
139	1166283.16	4436164.77
140	1166302.98	4436162.5
141	1166300.07	4436170.24
142	1166301.04	4436178.82
143	1166301.15	4436179.81
144	1166302.05	4436187.72
145	1166302.38	4436190.63

Схема расположения листов

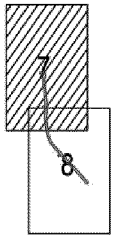

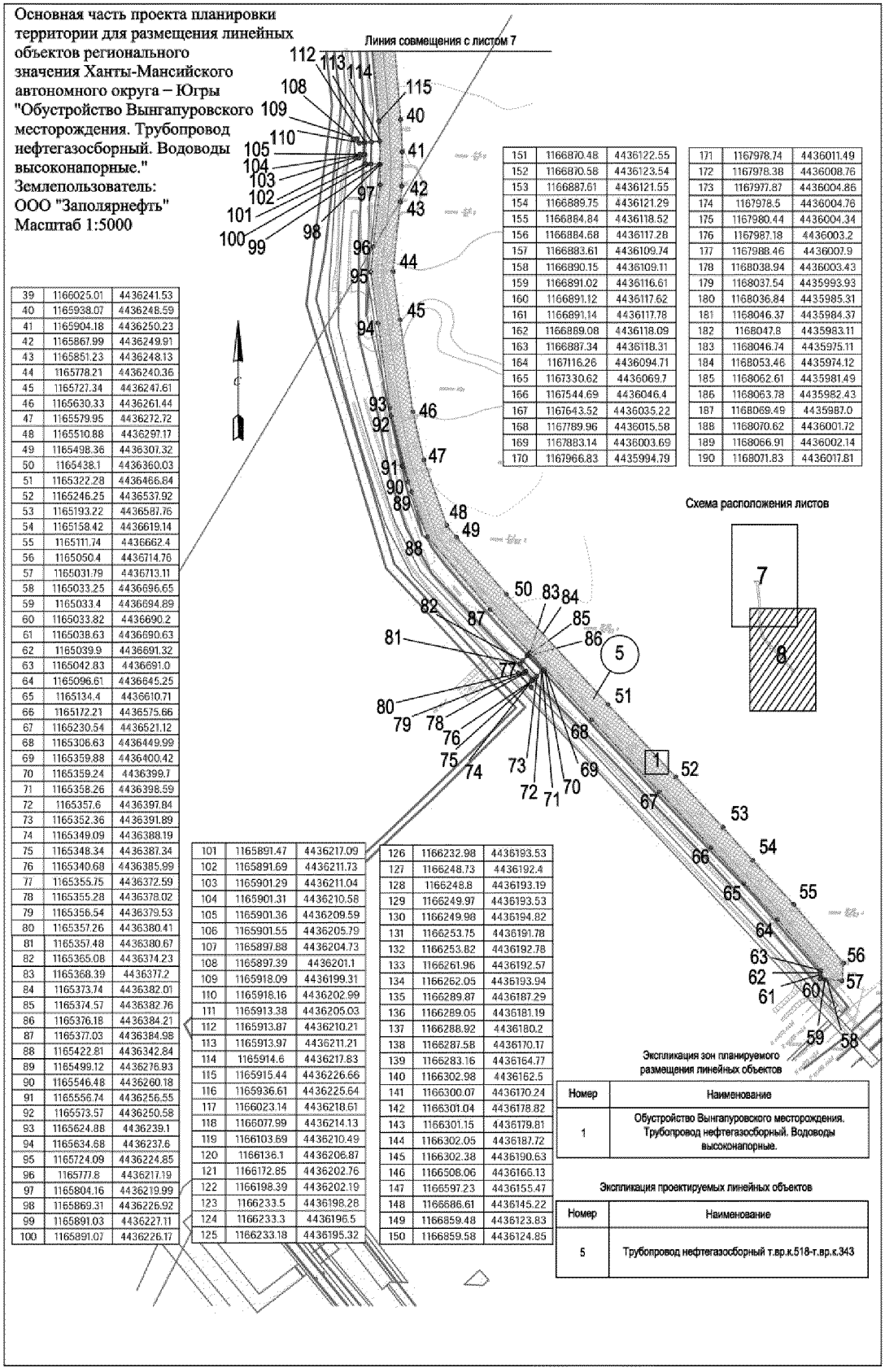

39	1166025.01	4436241.53
40	1165938.07	4436248.59
41	1165904.18	4436250.23
42	1165867.99	4436249.91
43	1165851.23	4436248.13
44	1165778.21	4436240.36
45	1165727.34	4436247.61
46	1165630.33	4436261.44
47	1165579.95	4436272.72
48	1165510.88	4436297.17
49	1165498.36	4436307.32
50	1165438.1	4436360.03
51	1165322.28	4436466.84
52	1165246.25	4436537.92
53	1165193.22	4436587.76
54	1165158.42	4436619.14
55	1165111.74	4436662.4
56	1165050.4	4436714.76
57	1165031.79	4436713.11
58	1165033.25	4436696.65
59	1165033.4	4436694.89
60	1165033.82	4436690.2
61	1165038.63	4436690.63
62	1165039.9	4436691.32
63	1165042.83	4436691.0
64	1165096.61	4436645.25
65	1165134.4	4436610.71
66	1165172.21	4436575.66
67	1165230.54	4436521.12
68	1165306.63	4436449.99
69	1165359.88	4436400.42
70	1165359.24	4436399.7
71	1165358.26	4436398.59
72	1165357.6	4436397.84
73	1165352.36	4436391.89
74	1165349.09	4436388.19
75	1165348.34	4436387.34
76	1165340.68	4436385.99
77	1165355.75	4436372.59
78	1165355.28	4436378.02
79	1165356.54	4436379.53
80	1165357.26	4436380.41
81	1165357.48	4436380.67
82	1165365.08	4436374.23
83	1165368.39	4436377.2
84	1165373.74	4436382.01
85	1165374.57	4436382.76
86	1165376.18	4436384.21
87	1165377.03	4436384.98
88	1165422.81	4436342.84
89	1165499.12	4436276.93
90	1165546.48	4436260.18
91	1165556.74	4436256.55
92	1165573.57	4436250.58
93	1165624.88	4436239.1
94	1165634.68	4436237.6
95	1165724.09	4436224.85
96	1165777.8	4436217.19
97	1165804.16	4436219.99
98	1165869.31	4436226.92
99	1165891.03	4436227.11
100	1165891.07	4436226.17

101	1165891.47	4436217.09
102	1165891.69	4436211.73
103	1165901.29	4436211.04
104	1165901.31	4436210.58
105	1165901.36	4436209.59
106	1165901.55	4436205.79
107	1165897.88	4436204.73
108	1165897.39	4436201.1
109	1165918.09	4436199.31
110	1165918.16	4436202.99
111	1165913.38	4436205.03
112	1165913.87	4436210.21
113	1165913.97	4436211.21
114	1165914.6	4436217.83
115	1165915.44	4436226.66
116	1165936.61	4436225.64
117	1166023.14	4436218.61
118	1166077.99	4436214.13
119	1166103.69	4436210.49
120	1166136.1	4436206.87
121	1166172.85	4436202.76
122	1166198.39	4436202.19
123	1166233.5	4436198.28
124	1166233.3	4436196.5
125	1166233.18	4436195.32

126	1166232.98	4436193.53
127	1166248.73	4436192.4
128	1166248.8	4436193.19
129	1166249.97	4436193.53
130	1166249.98	4436194.82
131	1166253.75	4436191.78
132	1166253.82	4436192.78
133	1166261.96	4436192.57
134	1166262.05	4436193.94
135	1166289.87	4436187.29
136	1166289.05	4436181.19
137	1166288.92	4436180.2
138	1166287.58	4436170.17
139	1166283.16	4436164.77
140	1166302.98	4436162.5
141	1166300.07	4436170.24
142	1166301.04	4436178.82
143	1166301.15	4436179.81
144	1166302.05	4436187.72
145	1166302.38	4436190.63
146	1166508.06	4436166.13
147	1166597.23	4436155.47
148	1166686.61	4436145.22
149	1166859.48	4436123.83
150	1166859.58	4436124.85

151	1166870.48	4436122.55
152	1166870.58	4436123.54
153	1166887.61	4436121.55
154	1166889.75	4436121.29
155	1166884.84	4436118.52
156	1166884.68	4436117.28
157	1166883.61	4436109.74
158	1166890.15	4436109.11
159	1166891.02	4436116.61
160	1166891.12	4436117.62
161	1166891.14	4436117.78
162	1166889.08	4436118.09
163	1166887.34	4436118.31
164	1167116.26	4436094.71
165	1167330.62	4436069.7
166	1167544.69	4436046.4
167	1167643.52	4436035.22
168	1167789.96	4436015.58
169	1167883.14	4436003.69
170	1167966.83	4435994.79

171	1167978.74	4436011.49
172	1167978.38	4436008.76
173	1167977.87	4436004.86
174	1167978.5	4436004.76
175	1167980.44	4436004.34
176	1167987.18	4436003.2
177	1167988.46	4436002.9
178	1168038.94	4436003.43
179	1168037.54	4435993.93
180	1168036.84	4435985.31
181	1168046.37	4435984.37
182	1168047.8	4435983.11
183	1168046.74	4435975.11
184	1168053.46	4435974.12
185	1168062.61	4435981.49
186	1168063.78	4435982.43
187	1168069.49	4435987.0
188	1168070.62	4436001.72
189	1168066.91	4436002.14
190	1168071.83	4436017.81

Основная часть проекта планировки территории для размещения линейных объектов регионального значения Ханты-Мансийского автономного округа – Югры "Обустройство Вынгапуровского месторождения. Трубопровод нефтегазосборный. Водоводы высоконапорные."
Землепользователь: ООО "Заполярнефть"
Масштаб 1:5000

Координаты поворотных точек		
Номер поворотной точки	Координаты	
	X	Y
1	1157864,65	4432112,26
2	1157841,83	4432119,88
3	1157834,22	4432113,92
4	1157831,03	4432123,48
5	1157827,93	4432120,73
6	1157770,38	4432063,76
7	1157767,33	4432067,09
8	1157736,05	4432039,19
9	1157727,88	4432030,44
10	1157706,87	4432012,11
11	1157605,20	4431913,20
12	1157591,60	4431905,09
13	1157459,06	4431824,69
14	1157392,21	4431784,13
15	1157293,52	4431721,86
16	1157271,60	4431709,62

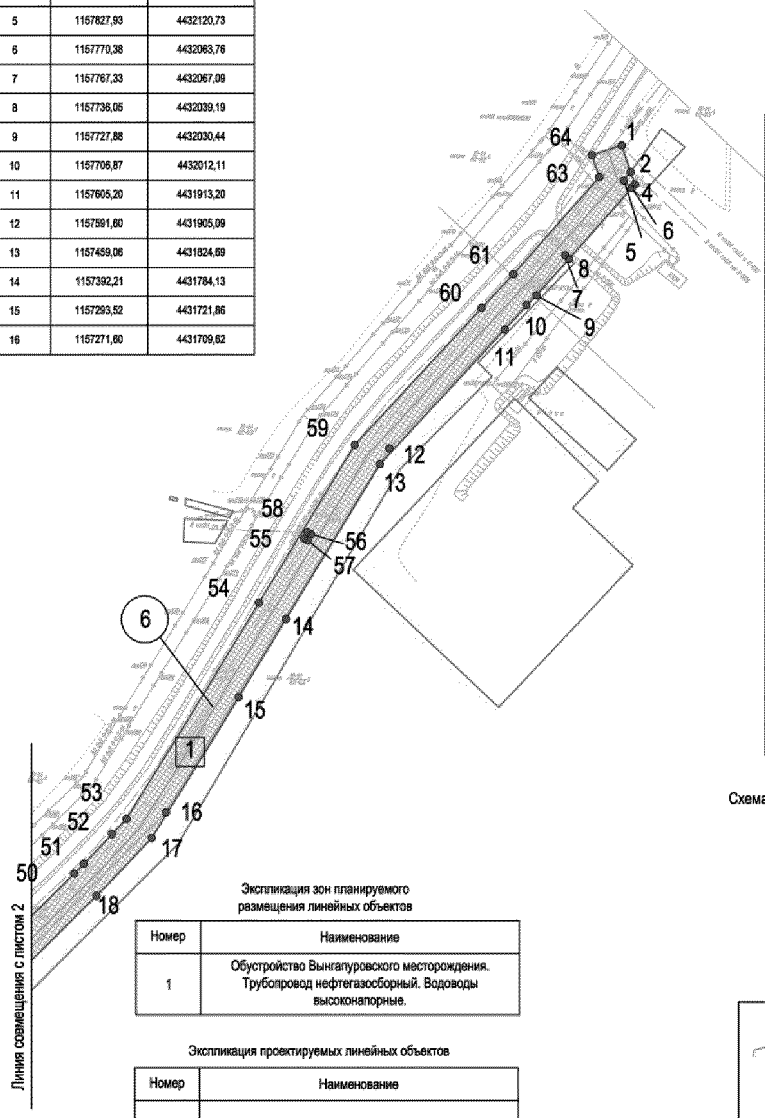

Координаты поворотных точек		
Номер поворотной точки	Координаты	
	X	Y
17	1157230,51	4431670,81
18	1157189,69	4431629,71
19	1157123,36	4431562,95
49	1157142,51	4431543,92
50	1157208,85	4431610,68
51	1157249,48	4431651,58
52	1157257,79	4431659,62
53	1157274,91	4431675,70
54	1157288,11	4431688,10
55	1157473,06	4431801,61
56	1157527,83	4431840,33
57	1157526,31	4431843,26
58	1157531,83	4431846,08
59	1157533,34	4431843,15
60	1157607,95	4431883,44
61	1157725,24	4431992,32
62	1157754,21	4432019,22
63	1157837,26	4432092,94
64	1157856,10	4432086,65

Схема расположения листов

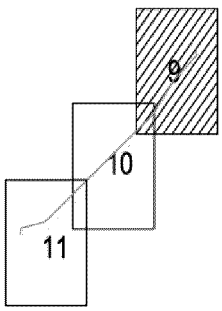

Экспликация зон планируемого размещения линейных объектов

Номер	Наименование
1	Обустройство Вынгапуровского месторождения. Трубопровод нефтегазосборный. Водоводы высоконапорные.

Экспликация проектируемых линейных объектов

Номер	Наименование
6	Водовод высоконапорный т. вр. к. 536, 537 – к. 537

Основная часть проекта планировки территории для размещения линейных объектов регионального значения Ханты-Мансийского автономного округа – Югры "Обустройство Вынгапуровского месторождения. Трубопровод нефтегазосборный. Водоводы высоконапорные."
Землепользователь: ООО "Заполярнефть"
Масштаб 1:5000

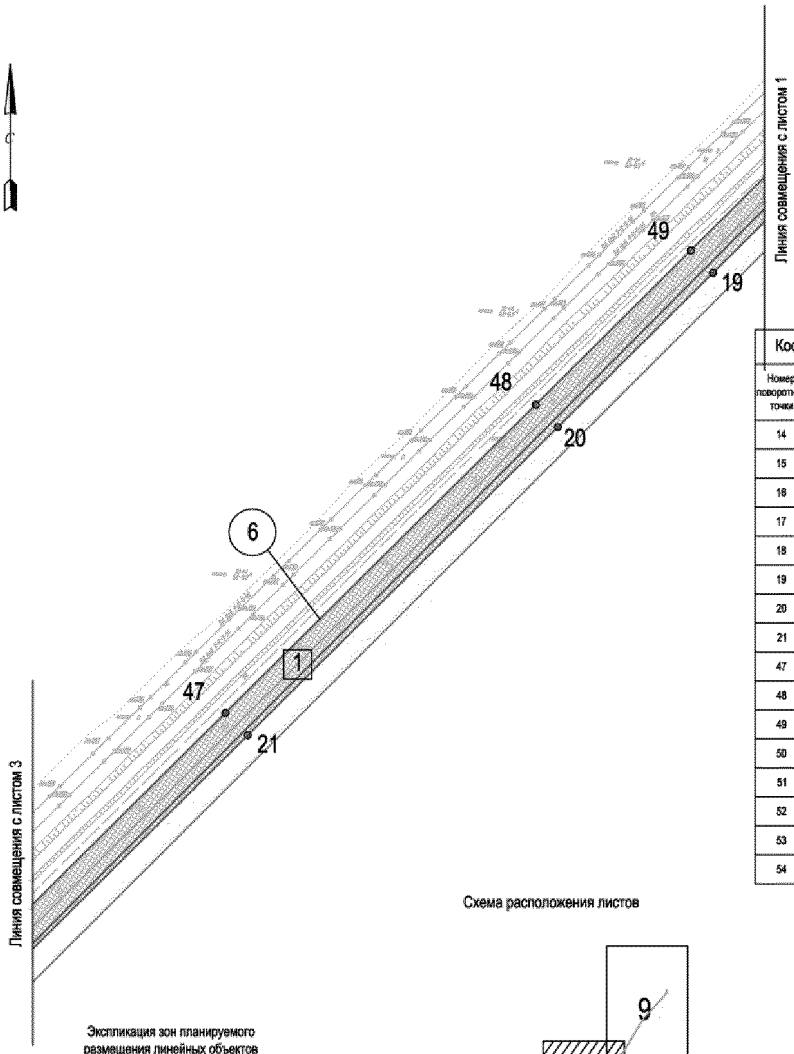

Координаты поворотных точек

Номер поворотной точки	Координаты	
	X	Y
14	1157392,21	4431784,13
15	1157293,52	4431721,66
16	1157271,60	4431709,62
17	1157230,51	4431670,81
18	1157189,69	4431629,71
19	1157123,36	4431562,95
20	1157123,36	4431562,95
21	1156991,39	4431430,09
47	1157010,54	4431411,07
48	1157142,51	4431543,92
49	1157142,51	4431543,92
50	1157206,85	4431610,68
51	1157249,48	4431651,58
52	1157257,79	4431659,62
53	1157274,91	4431675,70
54	1157288,11	4431688,10

Схема расположения листов

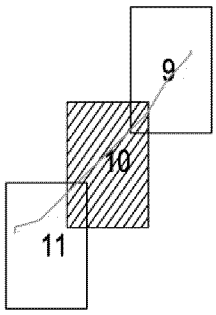

Экспликация зон планируемого размещения линейных объектов

Номер	Наименование
1	Обустройство Вынгапуровского месторождения. Трубопровод нефтегазосборный. Водоводы высоконапорные.

Экспликация проектируемых линейных объектов

Номер	Наименование
6	Водовод высоконапорный т. вр. к. 536, 537 – к. 537

Основная часть проекта планировки территории для размещения линейных объектов регионального значения Ханты-Мансийского автономного округа – Югры "Обустройство Вынгапуровского месторождения. Трубопровод нефтегазосборный. Водоводы высоконапорные."
Землепользователь: ООО "Заполярнефть"
Масштаб 1:5000

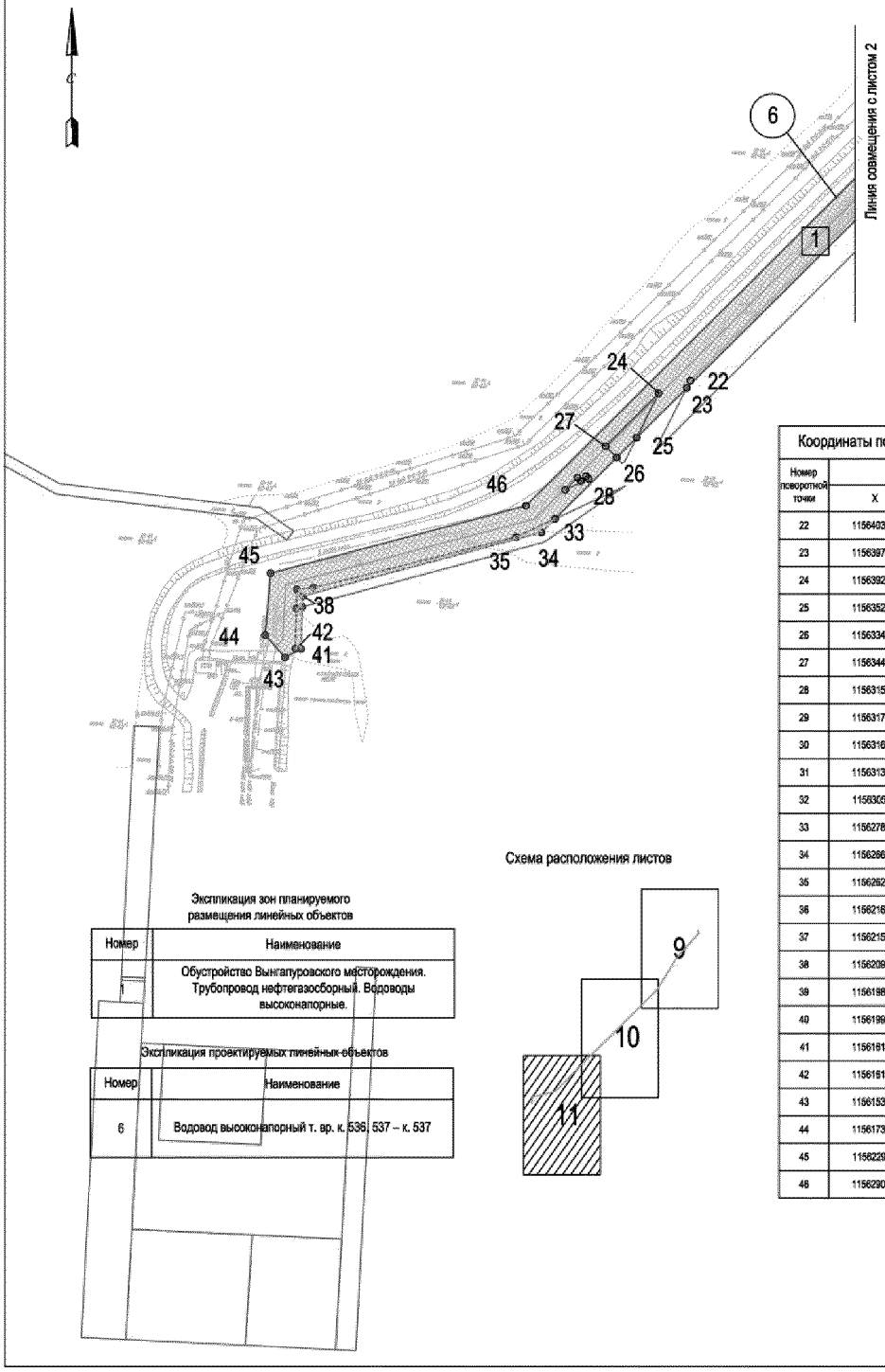

Координаты поворотных точек

Номер поворотной точки	Координаты	
	X	У
22	1156403.98	4430635.48
23	1156397.42	4430632.17
24	1156392.44	4430806.68
25	1156352.43	4430786.68
26	1156334.39	4430768.72
27	1156344.78	4430758.72
28	1156315.23	4430743.30
29	1156317.60	4430740.94
30	1156316.40	4430733.26
31	1156313.25	4430736.35
32	1156305.31	4430722.14
33	1156278.95	4430700.57
34	1156266.69	4430700.57
35	1156262.48	4430677.74
36	1156216.72	4430494.60
37	1156215.08	4430478.52
38	1156209.43	4430485.11
39	1156198.02	4430479.08
40	1156199.39	4430484.23
41	1156181.39	4430483.08
42	1156181.63	4430476.11
43	1156153.84	4430468.74
44	1156173.98	4430450.74
45	1156229.91	4430455.61
46	1156290.94	4430686.68

Экспликация зон планируемого размещения линейных объектов

Номер	Наименование
1	Обустройство Вынгапуровского месторождения. Трубопровод нефтегазосборный. Водоводы высоконапорные.

Экспликация проектируемых линейных объектов

Номер	Наименование
6	Водовод высоконапорный т. вр. к. 536, 537 – к. 537

Схема расположения листов

Приложение 34
к постановлению Правительства
Ханты-Мансийского
автономного округа – Югры
от 25 декабря 2015 года № 482-п

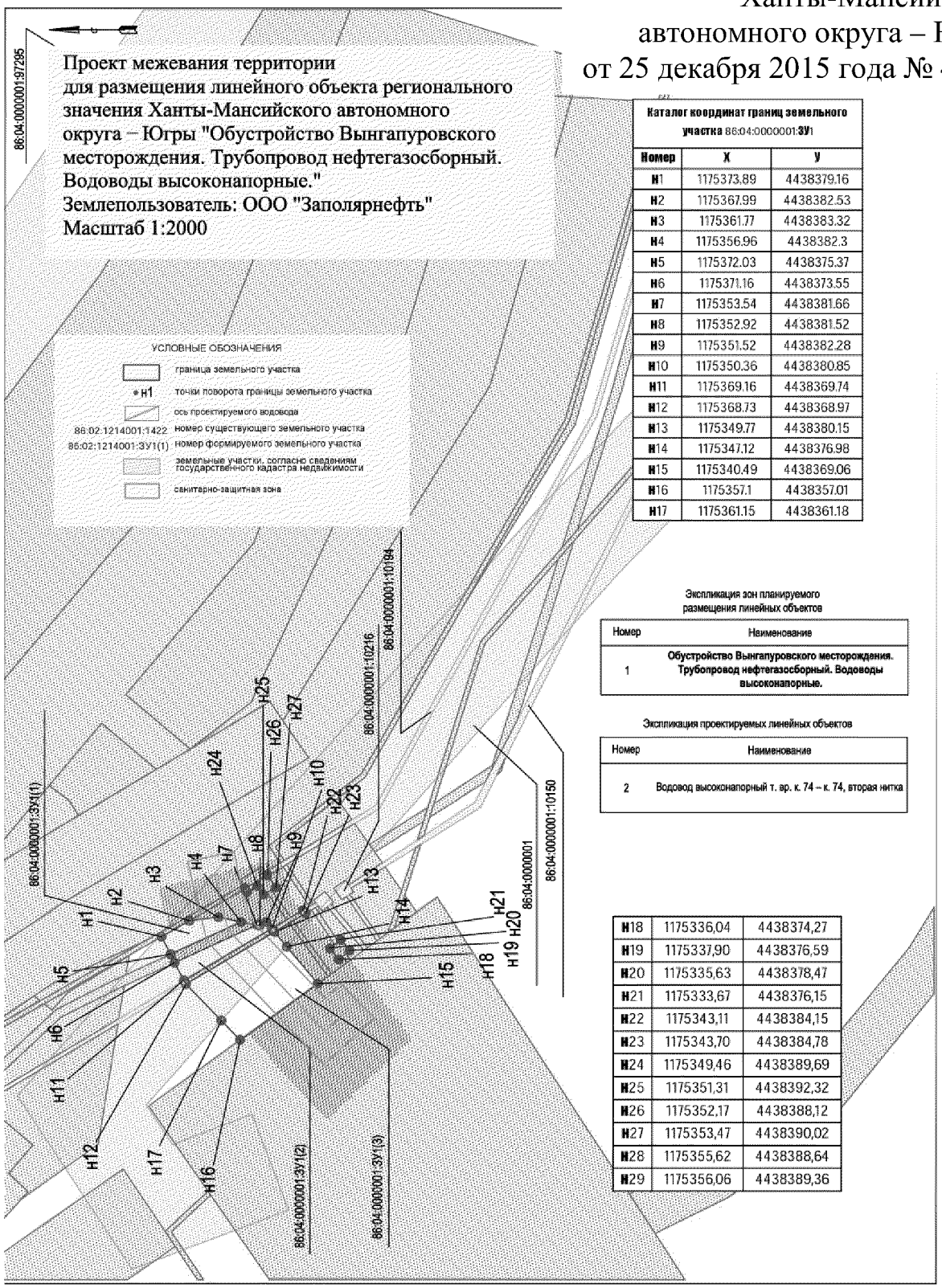

Каталог координат границ земельного участка 86:04:0000001:ЗУ1

Номер	X	У
н1	1175373,89	4438379,16
н2	1175367,99	4438382,53
н3	1175361,77	4438383,32
н4	1175356,96	4438382,3
н5	1175372,03	4438375,37
н6	1175371,16	4438373,55
н7	1175353,54	4438381,66
н8	1175352,92	4438381,52
н9	1175351,52	4438382,28
н10	1175350,36	4438380,85
н11	1175369,16	4438369,74
н12	1175368,73	4438368,97
н13	1175349,77	4438380,15
н14	1175347,12	4438376,98
н15	1175340,49	4438369,06
н16	1175357,1	4438357,01
н17	1175361,15	4438361,18

Экспликация зон планируемого размещения линейных объектов

Номер	Наименование
1	**Обустройство Вынгапуровского месторождения. Трубопровод нефтегазосборный. Водоводы высоконапорные.**

Экспликация проектируемых линейных объектов

Номер	Наименование
2	Водовод высоконапорный т. вр. к. 74 – к. 74, вторая нитка

н18	1175336,04	4438374,27
н19	1175337,90	4438376,59
н20	1175335,63	4438378,47
н21	1175333,67	4438376,15
н22	1175343,11	4438384,15
н23	1175343,70	4438384,78
н24	1175349,46	4438389,69
н25	1175351,31	4438392,32
н26	1175352,17	4438388,12
н27	1175353,47	4438390,02
н28	1175355,62	4438388,64
н29	1175356,06	4438389,36

Лист 1 из 4

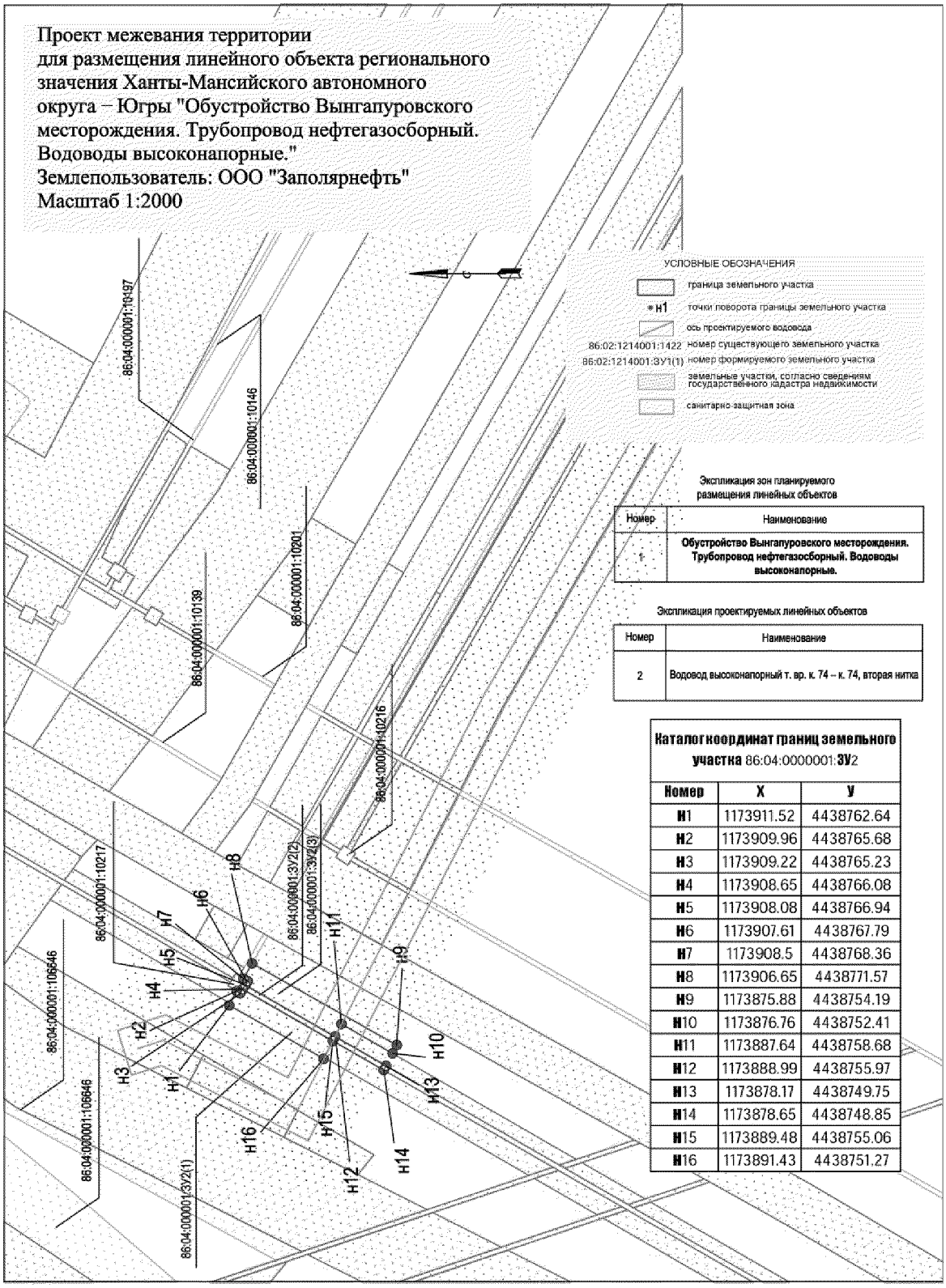
Проект межевания территории
для размещения линейного объекта регионального значения Ханты-Мансийского автономного округа – Югры "Обустройство Вынгапуровского месторождения. Трубопровод нефтегазосборный. Водоводы высоконапорные."
Землепользователь: ООО "Заполярнефть"
Масштаб 1:2000
УСЛОВНЫЕ ОБОЗНАЧЕНИЯ
граница земельного участка
н1 точки поворота границы земельного участка
ось проектируемого водовода
86:02:1214001:1422 номер существующего земельного участка
86:02:1214001:ЗУ1(1) номер формируемого земельного участка
земельные участки, согласно сведениям государственного кадастра недвижимости
санитарно-защитная зона
Экспликация зон планируемого размещения линейных объектов
Номер | Наименование
1 | Обустройство Вынгапуровского месторождения. Трубопровод нефтегазосборный. Водоводы высоконапорные.
Экспликация проектируемых линейных объектов
Номер | Наименование
2 | Водовод высоконапорный т. вр. к. 74 – к. 74, вторая нитка
Каталог координат границ земельного участка 86:04:0000001:ЗУ2
Номер | X | У
н1 | 1173911.52 | 4438762.64
н2 | 1173909.96 | 4438765.68
н3 | 1173909.22 | 4438765.23
н4 | 1173908.65 | 4438766.08
н5 | 1173908.08 | 4438766.94
н6 | 1173907.61 | 4438767.79
н7 | 1173908.5 | 4438768.36
н8 | 1173906.65 | 4438771.57
н9 | 1173875.88 | 4438754.19
н10 | 1173876.76 | 4438752.41
н11 | 1173887.64 | 4438758.68
н12 | 1173888.99 | 4438755.97
н13 | 1173878.17 | 4438749.75
н14 | 1173878.65 | 4438748.85
н15 | 1173889.48 | 4438755.06
н16 | 1173891.43 | 4438751.27
86:04:0000001:10197
86:04:0000001:10146
86:04:0000001:10201
86:04:0000001:10139
86:04:0000001:10216
86:04:0000001:10217
86:04:0000001:106646
86:04:0000001:106646
86:04:0000001:ЗУ2(1)
86:04:0000001:ЗУ2(2)
86:04:0000001:ЗУ2(3)

Проект межевания территории
для размещения линейного объекта регионального значения Ханты-Мансийского автономного округа – Югры "Обустройство Вынгапуровского месторождения. Трубопровод нефтегазосборный. Водоводы высоконапорные."
Землепользователь: ООО "Заполярнефть"
Масштаб 1:2000

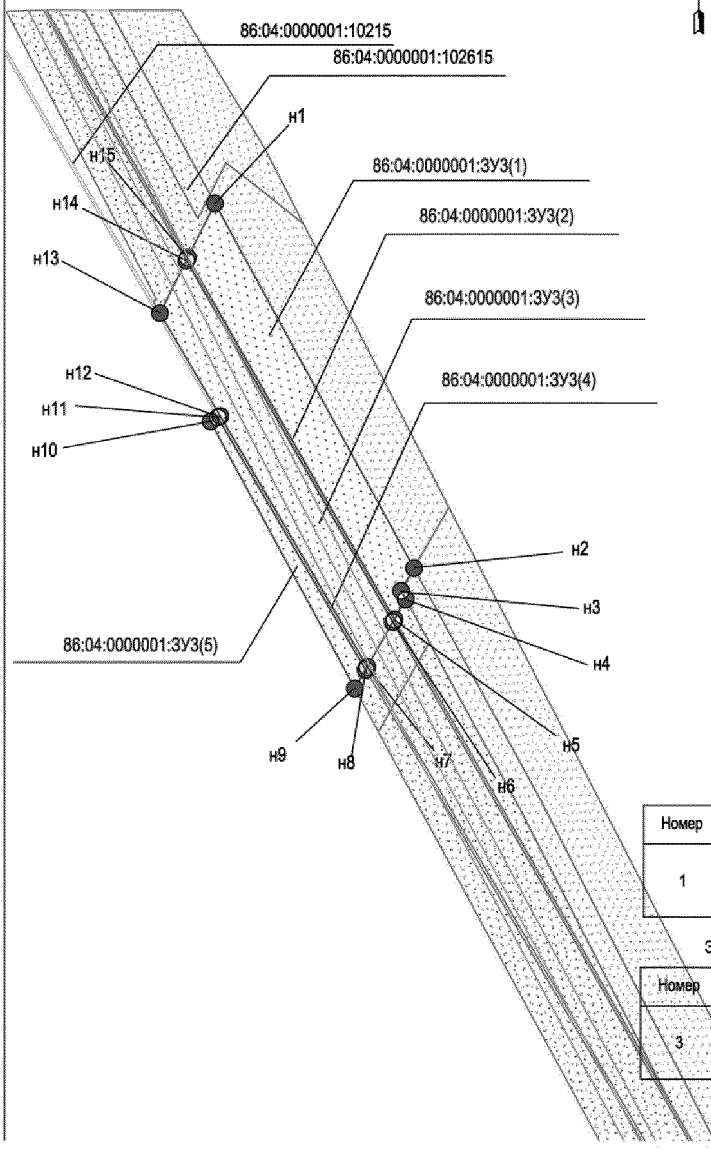

Каталог координат границ земельного участка
86:04:0000001:ЗУ3

Номер	X	У
н1	1166631.8	4440006.57
н2	1166500.34	4440078.34
н3	1166492.18	4440073.66
н4	1166489.09	4440075.34
н5	1166481.86	4440071.23
н6	1166480.85	4440070.65
н7	1166464.74	4440061.46
н8	1166463.73	4440060.89
н9	1166456.94	4440057.02
н10	1166553.23	4440004.98
н11	1166554.68	4440007.61
н12	1166555.17	4440008.49
н13	1166592.27	4439986.76
н14	1166611.23	4439996.27
н15	1166612.27	4439996.79

Экспликация зон планируемого размещения линейных объектов

Номер	Наименование
1	**Обустройство Вынгапуровского месторождения. Трубопровод нефтегазосборный. Водоводы высоконапорные.**

Экспликация проектируемых линейных объектов

Номер	Наименование
3	Водовод высоконапорный т.вр.к.344-к.344, вторая нитка

Проект межевания территории
для размещения линейного объекта регионального значения Ханты-Мансийского автономного округа – Югры "Обустройство Вынгапуровского месторождения. Трубопровод нефтегазосборный. Водоводы высоконапорные."
Землепользователь: ООО "Заполярнефть"
Масштаб 1:2000

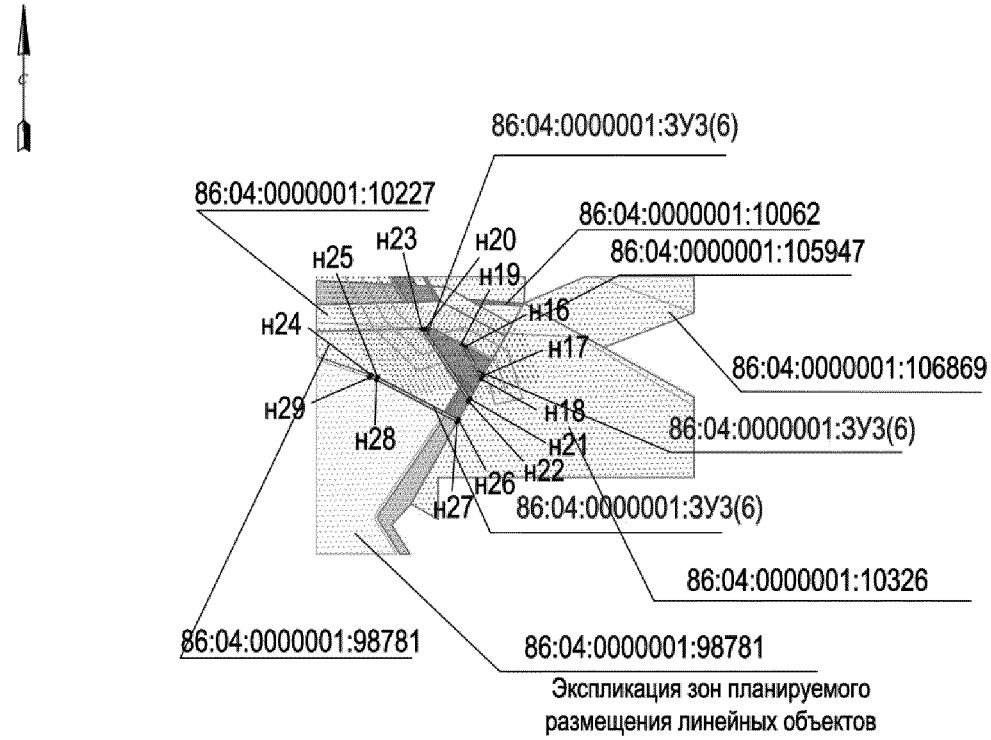

Экспликация зон планируемого размещения линейных объектов

н16	1165978.38	4440358.45
н17	1165967.69	4440364.6
н18	1165966.57	4440364.03
н19	1165979.29	4440356.79
н20	1165984.55	4440343.85
н21	1165959.51	4440360.03
н22	1165958.52	4440359.45
н23	1165984.46	4440342.68
н24	1165968.03	4440324.42
н25	1165967.25	4440326.7
н26	1165952.02	4440355.81
н27	1165951.13	4440355.3
н28	1165966.26	4440326.33
н29	1165967.12	4440323.83

Номер	Наименование
1	**Обустройство Вынгапуровского месторождения. Трубопровод нефтегазосборный. Водоводы высоконапорные.**

Экспликация проектируемых линейных объектов

Номер	Наименование
3	Водовод высоконапорный т.вр.к.344-к.344, вторая нитка

Приложение 35
к постановлению Правительства
Ханты-Мансийского
автономного округа – Югры
от 25 декабря 2015 года № 482-п

Положение о размещении линейного объекта регионального значения Ханты-Мансийского автономного округа – Югры «Обустройство Вынгапуровского месторождения. Трубопровод нефтегазосборный. Водоводы высоконапорные»

I. Размещение объекта

В административном отношении линейный объект регионального значения Ханты-Мансийского автономного округа – Югры «Обустройство Вынгапуровского месторождения. Трубопровод нефтегазосборный. Водоводы высоконапорные» (далее – проектируемый объект) расположен на межселенной территории в границах Вынгапуровского месторождения нефти Нижневартовского района Ханты-Мансийского автономного округа – Югры.

В географическом отношении территория проектируемого объекта находится в 8,3 км западнее от п. Вынгапуровский.

II. Функциональное зонирование территории

Проектируемый объект располагается на землях лесного фонда, находящихся в ведении территориального отдела – Аганского лесничества (Новоаганское участковое лесничество); землях промышленности; землях запаса.

III. Решения по планировочной организации земельных участков для размещения проектируемого объекта

Расчет полосы отвода земельных участков для выполнения работ по строительству проектируемого объекта произведен с учетом действующих норм отвода земель.

Таблица 1.

Площади земельных участков, необходимые для строительства и эксплуатации проектируемого объекта

Наименование объекта (кадастровый номер)	Площадь вновь испрашиваемых земельных участков, га	Площадь по земельным участкам, стоящих на кадастровом учете и ранее предоставленных в аренду, га	Зона застройки, га
Обустройство Вынгапуровского месторождения. Трубопровод нефтегазосборный. Водоводы высоконапорные	8,167	16,59	24,76

Таблица 2.

Площади испрашиваемых земельных участков
под проектируемый объект

№ земельного участка	Испрашиваемая площадь земельного участка, га	Категория земель
86:04:0000001:ЗУ1	0,0501	Земли запаса
86:04:0000001:ЗУ2	0,0268	Земли запаса
86:04:0000001:ЗУ3	0,5857	Земли запаса
Участки ПЛУ	7,5044	Земли лесного фонда

Координаты границ земельных участков, необходимых для строительства проектируемого объекта в графических материалах определены в местной системе координат Ханты-Мансийского автономного округа – Югры МСК-86.

IV. Особо охраняемые природные территории и зоны с особыми условиями использования территории

Проектируемый объект расположен в непосредственной близости к существующему коридору коммуникаций. Работы по строительству будут носить локальный характер, и затрагивать территорию, которая уже подвергалась мощному длительному техногенному воздействию.

Проектируемый объект не пересекает водоохранную зону и прибрежную защитную полосу водных объектов.

В границах участка работ отсутствуют объекты историко-культурного наследия, особо охраняемые природные территории федерального, регионального и местного значения.

Проектируемый объект не затрагивает границ территорий традиционного природопользования малочисленных коренных народов Севера.».

3.2. Приложения 51-53 изложить в следующей редакции:

«Приложение 51
к постановлению Правительства
Ханты-Мансийского
автономного округа – Югры
от 25 декабря 2015 года № 482-п

Основная часть проекта планировки территории для размещения линейных объектов регионального значения Ханты-Мансийского автономного округа – Югры "Обустройство Вынгапуровского месторождения. Трубопроводы нефтегазосборные. Водовод высоконапорный"
Землепользователь: ООО "Заполярнефть"
Масштаб 1:5000

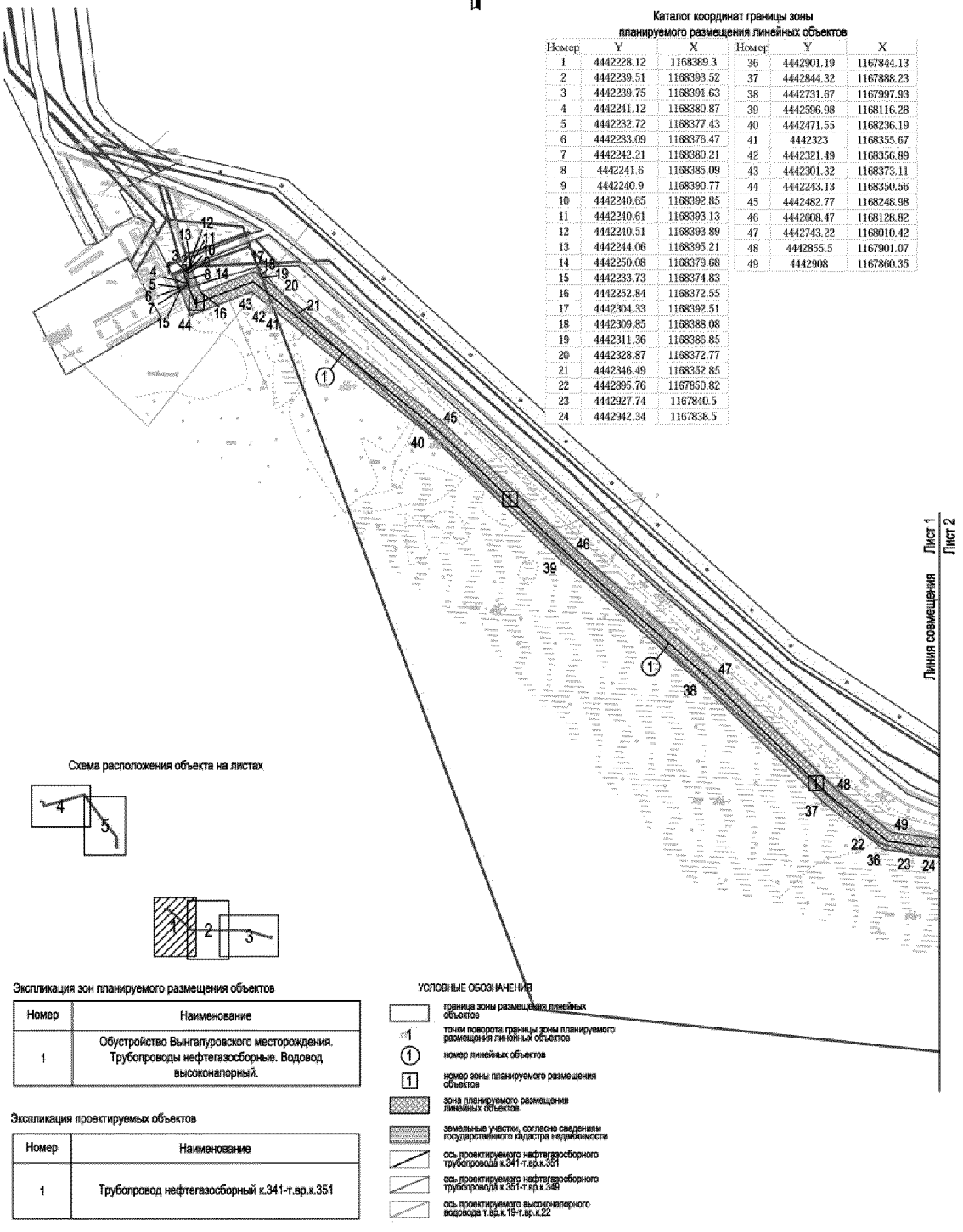

Номер	Y	X	Номер	Y	X
1	4442228.12	1168389.3	36	4442901.19	1167844.13
2	4442239.51	1168393.52	37	4442844.32	1167888.23
3	4442239.75	1168391.63	38	4442731.67	1167997.93
4	4442241.12	1168380.87	39	4442596.98	1168116.28
5	4442232.72	1168377.43	40	4442471.55	1168236.19
6	4442233.09	1168376.47	41	4442323	1168355.67
7	4442242.21	1168380.21	42	4442321.49	1168356.89
8	4442241.6	1168385.09	43	4442301.32	1168373.11
9	4442240.9	1168390.77	44	4442243.13	1168350.56
10	4442240.65	1168392.85	45	4442482.77	1168248.98
11	4442240.61	1168393.13	46	4442608.47	1168128.82
12	4442240.51	1168393.89	47	4442743.22	1168010.42
13	4442244.06	1168395.21	48	4442855.5	1167901.07
14	4442250.08	1168379.68	49	4442908	1167860.35
15	4442233.73	1168374.83			
16	4442252.84	1168372.55			
17	4442304.33	1168392.51			
18	4442309.85	1168388.08			
19	4442311.36	1168386.85			
20	4442328.87	1168372.77			
21	4442346.49	1168352.85			
22	4442895.76	1167850.82			
23	4442927.74	1167840.5			
24	4442942.34	1167838.5			

Номер	Наименование
1	Обустройство Вынгапуровского месторождения. Трубопроводы нефтегазосборные. Водовод высоконапорный.

Номер	Наименование
1	Трубопровод нефтегазосборный к.341-т.вр.к.351

Основная часть проекта планировки территории для размещения линейных объектов регионального значения Ханты-Мансийского автономного округа – Югры "Обустройство Вынгапуровского месторождения. Трубопроводы нефтегазосборные. Водовод высоконапорный"
Землепользователь: ООО "Заполярнефть"
Масштаб 1:5000

Каталог координат границы зоны планируемого размещения линейных объектов

Номер	Y	X
25	4443098.67	1167836.74
26	4443749.72	1167832.36
27	4443778.05	1167832.21
28	4443778.22	1167827.5
29	4443696.32	1167831.13
30	4443567.24	1167827.56
31	4443401.84	1167831.12
32	4443331.49	1167829.92
33	4443173.61	1167833.13
34	4443014.15	1167832.49
35	4442960.56	1167836.01
50	4442962.26	1167852.93
51	4443014.67	1167849.49
52	4443173.75	1167850.12
53	4443331.52	1167846.92
54	4443401.87	1167848.12
55	4443567.19	1167844.56
56	4443696.46	1167848.14
57	4443777.59	1167844.58

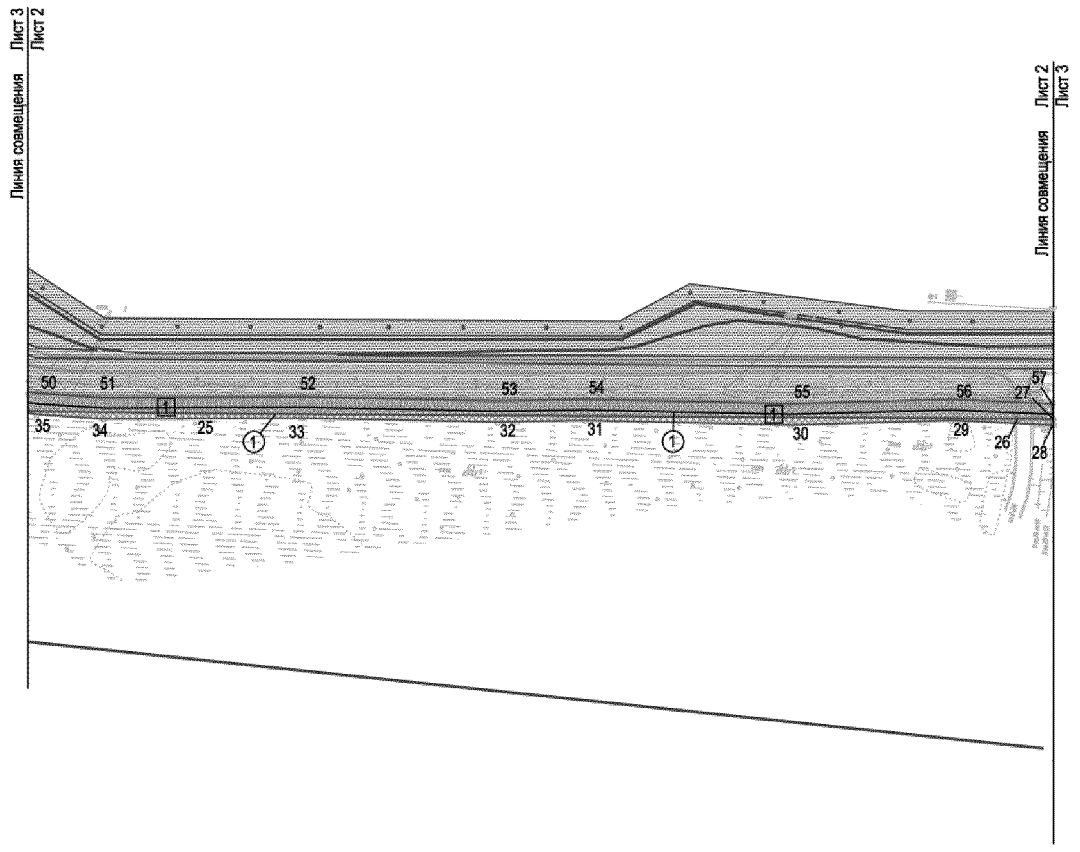

Экспликация зон планируемого размещения объектов

Номер	Наименование
1	Обустройство Вынгапуровского месторождения. Трубопроводы нефтегазосборные. Водовод высоконапорный.

Экспликация проектируемых объектов

Номер	Наименование
1	Трубопровод нефтегазосборный к.341-т.вр.к.351

Схема расположения объекта на листах

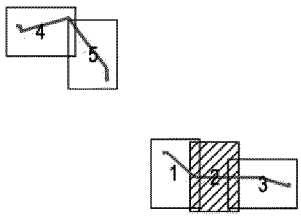

Основная часть проекта планировки территории для размещения линейных объектов регионального значения Ханты-Мансийского автономного округа – Югры "Обустройство Вынгапуровского месторождения. Трубопроводы нефтегазосборные. Водовод высоконапорный"
Землепользователь: ООО "Заполярнефть"
Масштаб 1:5000

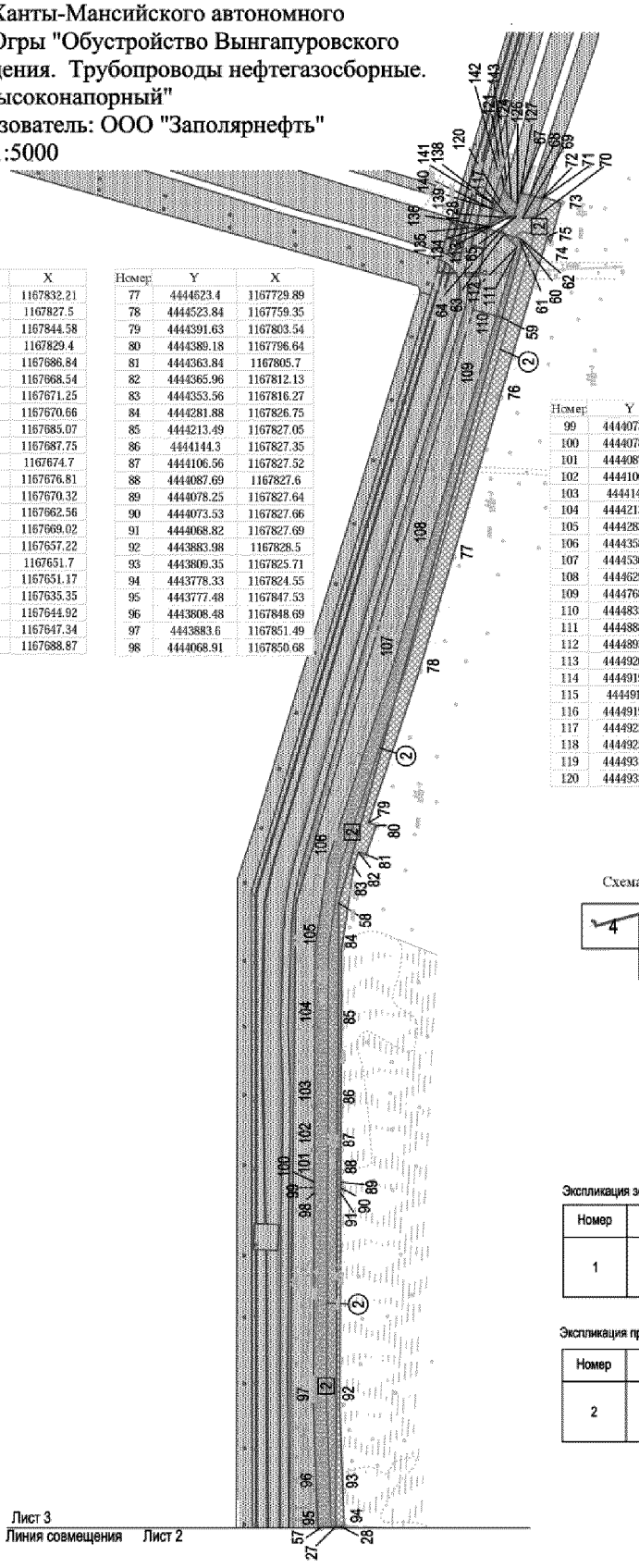

Номер	Y	X
27	4443778.05	1167832.21
28	4443778.22	1167827.5
57	4443777.59	1167844.58
58	4444321.7	1167829.4
59	4444831.84	1167686.84
60	4444896.96	1167868.54
61	4444897.76	1167671.25
62	4444900.18	1167670.66
63	4444904.69	1167685.07
64	4444907.51	1167687.75
65	4444919.89	1167674.7
66	4444920.1	1167676.81
67	4444940.15	1167670.32
68	4444938.18	1167662.56
69	4444918.2	1167669.02
70	4444919.46	1167657.22
71	4444935.42	1167651.7
72	4444936.95	1167651.17
73	4444931.65	1167635.35
74	4444896.8	1167644.92
75	4444902.51	1167647.34
76	4444762	1167688.87

Номер	Y	X
77	4444623.4	1167729.89
78	4444523.84	1167759.35
79	4444391.63	1167803.54
80	4444389.18	1167796.64
81	4444363.84	1167805.7
82	4444365.96	1167812.13
83	4444353.56	1167816.27
84	4444281.88	1167826.75
85	4444213.49	1167827.05
86	4444144.3	1167827.35
87	4444106.56	1167827.52
88	4444087.69	1167827.6
89	4444078.25	1167827.64
90	4444073.53	1167827.66
91	4444068.82	1167827.69
92	4443883.98	1167828.5
93	4443809.35	1167825.71
94	4443778.33	1167824.55
95	4443777.48	1167847.53
96	4443808.48	1167848.69
97	4443883.6	1167851.49
98	4444068.91	1167850.68

Номер	Y	X
99	4444073.64	1167850.66
100	4444078.36	1167850.64
101	4444087.79	1167850.6
102	4444106.66	1167850.51
103	4444144.4	1167850.35
104	4444213.59	1167850.04
105	4444283.59	1167849.73
106	4444358.91	1167838.74
107	4444530.75	1167781.3
108	4444629.92	1167751.94
109	4444768.54	1167710.92
110	4444833.15	1167691.82
111	4444888.53	1167675.45
112	4444893.14	1167674.09
113	4444920.15	1167679.25
114	4444919.93	1167681.99
115	4444919.5	1167684.36
116	4444919.56	1167684.56
117	4444922.52	1167683.62
118	4444925.99	1167694.3
119	4444931.06	1167692.83
120	4444933.22	1167688.88

Номер	Y	X
121	4444944.5	1167685.44
122	4444940.86	1167683.65
123	4444937.93	1167681.63
124	4444935.29	1167679.23
125	4444933	1167676.5
126	4444931.1	1167673.49
127	4444940.3	1167670.91
128	4444918.95	1167686.44
129	4444918	1167689.01
130	4444916.78	1167691.46
131	4444915.32	1167693.78
132	4444913.63	1167695.93
133	4444911.73	1167697.9
134	4444911.05	1167698.51
135	4444911.1	1167698.58
136	4444911.19	1167698.57
137	4444930.7	1167693.5
138	4444931.02	1167694.56
139	4444926.32	1167695.32
140	4444926.62	1167696.16
141	4444931.6	1167695.25
142	4444953.36	1167688.84
143	4444951.65	1167683.26

Схема расположения объекта на листах

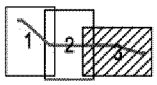

Экспликация зон планируемого размещения объектов

Номер	Наименование
1	Обустройство Вынгапуровского месторождения. Трубопроводы нефтегазосборные. Водовод высоконапорный.

Экспликация проектируемых объектов

Номер	Наименование
2	Трубопровод нефтесборный т.вр.к.351-т.вр.к.349

Основная часть проекта планировки территории для размещения линейных объектов регионального значения Ханты-Мансийского автономного округа – Югры "Обустройство Вынгапуровского месторождения. Трубопроводы нефтегазосборные. Водовод высоконапорный"
Землепользователь: ООО "Заполярнефть"
Масштаб 1:5000

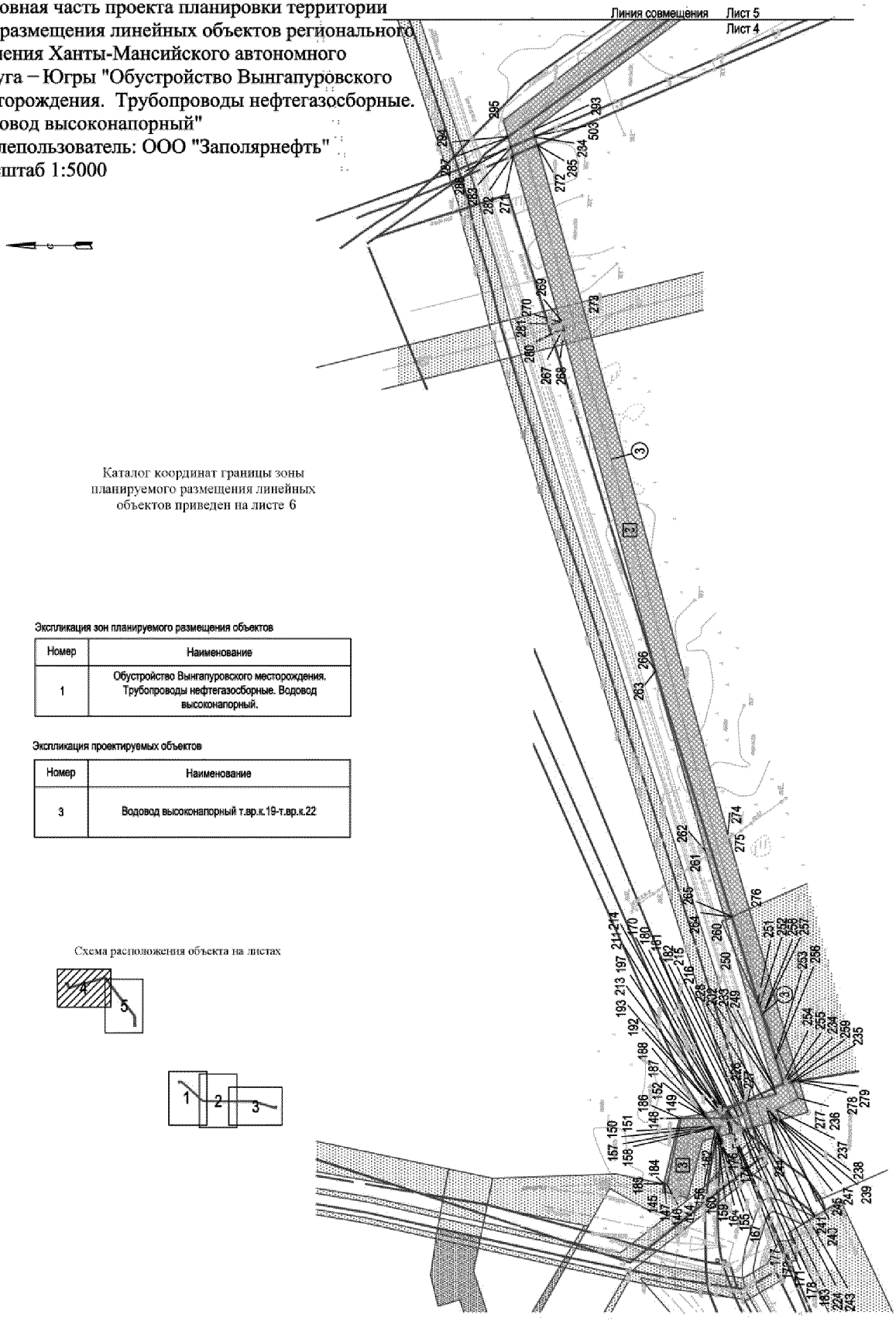

Каталог координат границы зоны планируемого размещения линейных объектов приведен на листе 6

Экспликация зон планируемого размещения объектов

Номер	Наименование
1	Обустройство Вынгапуровского месторождения. Трубопроводы нефтегазосборные. Водовод высоконапорный.

Экспликация проектируемых объектов

Номер	Наименование
3	Водовод высоконапорный т.вр.к.19-т.вр.к.22

Схема расположения объекта на листах

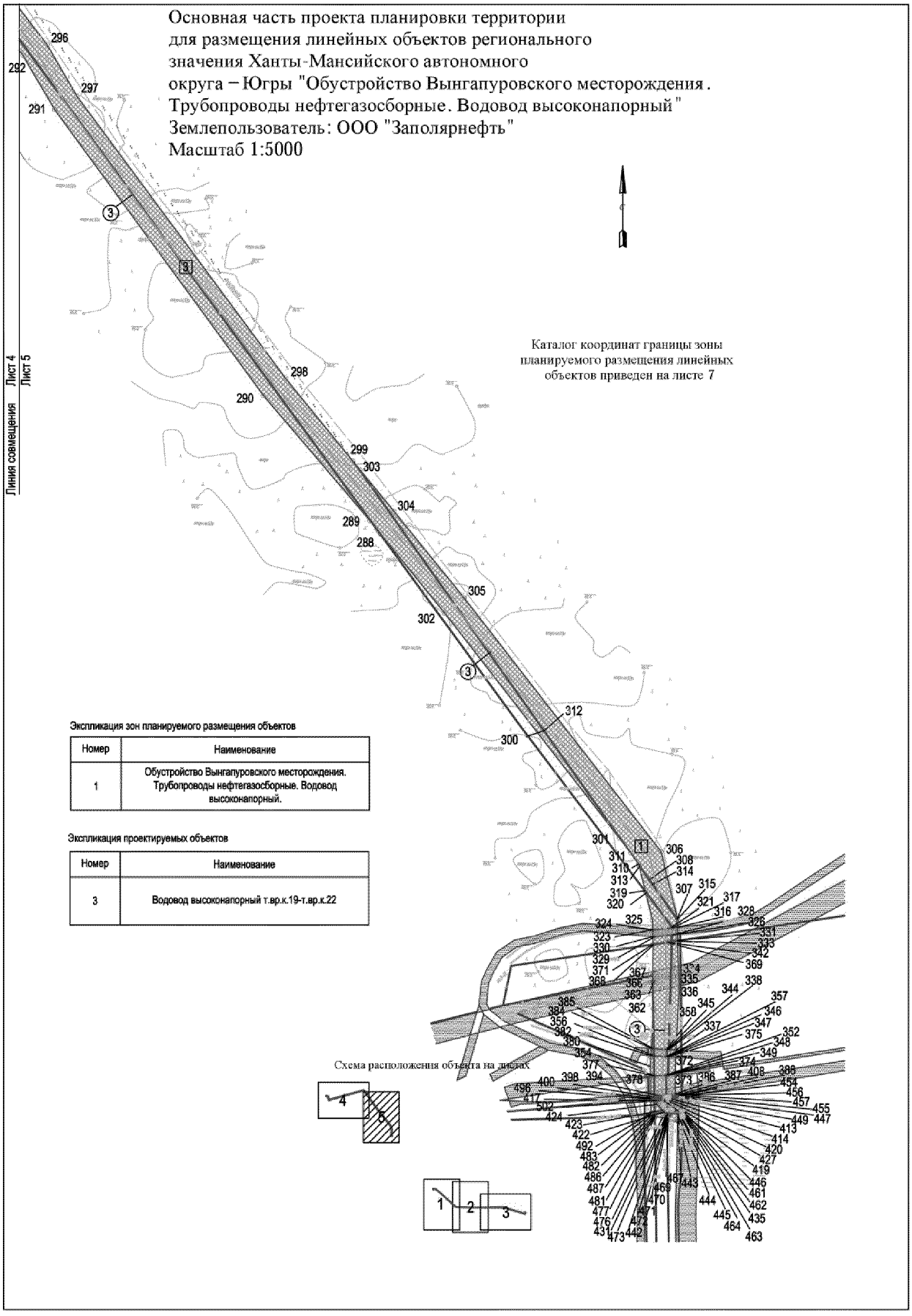
Основная часть проекта планировки территории
для размещения линейных объектов регионального
значения Ханты-Мансийского автономного
округа – Югры "Обустройство Вынгапуровского месторождения.
Трубопроводы нефтегазосборные. Водовод высоконапорный"
Землепользователь: ООО "Заполярнефть"
Масштаб 1:5000
Каталог координат границы зоны планируемого размещения линейных объектов приведен на листе 7
Экспликация зон планируемого размещения объектов
Номер
Наименование
1
Обустройство Вынгапуровского месторождения. Трубопроводы нефтегазосборные. Водовод высоконапорный.
Экспликация проектируемых объектов
Номер
Наименование
3
Водовод высоконапорный т.вр.к.19-т.вр.к.22
Схема расположения объекта на листах
Линия совмещения
Лист 4
Лист 5

Каталог координат границы зоны планируемого размещения линейных объектов

Номер	Y	X
288	4433075.39	1178215.92
289	4433063.37	1178230.69
290	4432946.28	1178368.41
291	4432716.91	1178682.49
292	4432682.24	1178741.82
296	4432708.43	1178753.74
297	4432741.57	1178696.71
298	4432970.81	1178386.89
299	4433044.43	1178296.38
300	4433254.31	1177999.7

Номер	Y	X
301	4433337.25	1177882.39
302	4433145.66	1178129.1
303	4433052.54	1178286.5
304	4433089.9	1178240.91
305	4433166.81	1178145.87
306	4433383.35	1177867.07
307	4433401.2	1177793.68
308	4433370.96	1177836.41
309	4433358.86	1177853.51
310	4433358.81	1177853.58
311	4433350.29	1177865.61
312	4433255.04	1178000.21
313	4433359.47	1177850.97
314	4433373.72	1177830.82
315	4433400.9	1177792.38
316	4433401.17	1177784.01
317	4433396.07	1177783.46
318	4433396.1	1177784.41
319	4433365.96	1177824.3
320	4433366.56	1177821.84
321	4433395.09	1177784.09
322	4433395.07	1177783.35

Номер	Y	X
323	4433375.58	1177781.29
324	4433374.24	1177781.41
325	4433373.91	1177791.63
326	4433401.43	1177776.15
327	4433395.82	1177775.6
328	4433394.82	1177775.5
329	4433376.24	1177773.63
330	4433374.48	1177773.77
331	4433401.64	1177769.63
332	4433395.66	1177768.71
333	4433401.67	1177768.63
334	4433402.88	1177731.61
335	4433402.95	1177729.58
336	4433403.39	1177715.79
337	4433399.67	1177649.29
338	4433392.31	1177649.76
339	4433395.63	1177767.7
340	4433394.66	1177768.55
341	4433392.36	1177768.2
342	4433392.34	1177767.2
343	4433394.63	1177767.55
344	4433391.31	1177649.82
345	4433390.2	1177649.89
346	4433390.06	1177641.88
347	4433391.08	1177641.81
348	4433390.51	1177621.64
349	4433389.7	1177621.59
350	4433389.28	1177599.17
351	4433388.32	1177599.19
352	4433388.72	1177621.52
353	4433376.24	1177620.83
354	4433376.2	1177620.83
355	4433375.89	1177642.77
356	4433375.92	1177642.77
357	4433389.1	1177641.94
358	4433389.24	1177649.94
359	4433375.82	1177650.78
360	4433375.77	1177650.78
361	4433375.15	1177694.4
362	4433375.16	1177694.6

Номер	Y	X
363	4433374.74	1177723.15
364	4433376.13	1177723.46
365	4433376.06	1177725.51
366	4433374.78	1177725.22
367	4433374.62	1177731.43
368	4433374.78	1177764.61
369	4433391.32	1177767.11
370	4433391.34	1177768.11
371	4433374.75	1177765.61
372	4433399.23	1177641.29
373	4433398.74	1177622.08
374	4433391.51	1177621.69
375	4433392.08	1177641.75
376	4433374.88	1177642.84
377	4433375.19	1177620.76
378	4433371.73	1177620.57
379	4433371.55	1177620.56
380	4433371.63	1177631.26
381	4433371.7	1177641.57
382	4433371.71	1177643.04
383	4433372.28	1177643
384	4433372.72	1177650.99
385	4433374.76	1177650.85
386	4433398.86	1177600.51
387	4433402.39	1177600.12
388	4433402.34	1177598.71
389	4433397.78	1177598.87
390	4433392.76	1177599.04
391	4433390.78	1177599.11
392	4433390.08	1177599.14
393	4433389.28	1177599.17
394	4433379.34	1177599.51
395	4433379.28	1177597.84
396	4433376.56	1177597.7
397	4433376.53	1177597.69
398	4433375.52	1177597.63
399	4433371.88	1177597.42
400	4433371.86	1177596.47
401	4433375.53	1177596.82
402	4433376.55	1177596.92
403	4433379.26	1177597.18
404	4433390.06	1177598.21
405	4433390.76	1177598.28
406	4433393.44	1177598.09
407	4433390.74	1177597.19
408	4433405.5	1177599.77
409	4433405.51	1177598.12
410	4433390.72	1177595.75
411	4433379.23	1177596.11
412	4433390.04	1177597.12
413	4433390.01	1177596.55
414	4433387.02	1177596.27
415	4433387.13	1177595.27
416	4433379.18	1177594.54
417	4433379.09	1177593.51
418	4433387.25	1177594.26
419	4433387.37	1177593.26
420	4433389.98	1177593.59
421	4433389.68	1177581.57
422	4433386.98	1177581.24

Номер	Y	X
423	4433385.12	1177583.24
424	4433378.79	1177589.65
425	4433390.7	1177594.72
426	4433405.54	1177597.01
427	4433406.18	1177583.65
428	4433390.49	1177581.68
429	4433387.82	1177580.33
430	4433389.66	1177580.55
431	4433389.64	1177578.85
432	4433388.77	1177579.3
433	4433390.47	1177580.66
434	4433406.23	1177582.62
435	4433406.33	1177580.52
436	4433404.69	1177580.31
437	4433404.8	1177579.41
438	4433393.72	1177578.97
439	4433393.63	1177580.09
440	4433390.63	1177579.7
441	4433390.71	1177578.81
442	4433390.44	1177578.82
443	4433401.88	1177575.21
444	4433401.96	1177578.28
445	4433404.2	1177578.37
446	4433406.96	1177582.96
447	4433406.5	1177597.21
448	4433408.66	1177597.55
449	4433414.93	1177592.94
450	4433406.98	1177582.15
451	4433390.1	1177595.65
452	4433390.23	1177594.65
453	4433406.53	1177598.21
454	4433406.54	1177599.12
455	4433407.55	1177598.37
456	4433416.14	1177599.74
457	4433416.96	1177598.87
458	4433408.94	1177597.59
459	4433405.69	1177599.75
460	4433406.62	1177582.96
461	4433407.03	1177580.61
462	4433407.68	1177580.69
463	4433408.03	1177577.67
464	4433405.04	1177577.4
465	4433404.92	1177578.4
466	4433404.67	1177578.39
467	4433401.77	1177571.18
468	4433401.28	1177571.16
469	4433390.97	1177570.81
470	4433391.05	1177574.21
471	4433390.35	1177574.29
472	4433390.42	1177577.8

Номер	Y	X
473	4433389.59	1177577.82
474	4433389.53	1177574.38
475	4433388.97	1177574.45
476	4433384.97	1177574.89
477	4433376.88	1177575.79
478	4433376.85	1177577.2
479	4433375.82	1177577.11
480	4433375.84	1177575.91
481	4433375.83	1177575.91
482	4433372.02	1177576.33
483	4433371.96	1177578.43
484	4433375.79	1177578.89
485	4433375.8	1177578.22
486	4433375.8	1177578.11
487	4433376.81	1177578.2
488	4433376.8	1177579.01
489	4433404.77	1177579.41
490	4433393.87	1177577.07
491	4433390.88	1177576.8
492	4433372	1177579.38
493	4433375.77	1177579.85
494	4433376.79	1177579.98
495	4433371.87	1177595.41
496	4433371.87	1177595.42
497	4433375.54	1177595.76
498	4433375.57	1177594.17
499	4433376.58	1177594.26
500	4433376.56	1177595.86
501	4433376.62	1177593.25
502	4433375.6	1177593.16
503	4432556.88	1178899.1

Каталог координат границы зоны планируемого размещения линейных объектов

Номер	Y	X
144	4431452.03	1178740.07
145	4431458.89	1178766.17
146	4431466.5	1178764.17
147	4431465.9	1178761.26
148	4431534.84	1178746.8
149	4431535.12	1178719.99
150	4431525.77	1178713.75
151	4431526.83	1178713.4
152	4431535.13	1178718.93
153	4431535.12	1178704.48

Номер	Y	X
154	4431527.54	1178706.8
155	4431520.28	1178709.02
156	4431523.91	1178711.44
157	4431525.73	1178712.65
158	4431524.66	1178713
159	4431519.18	1178709.35
160	4431515.23	1178710.61
161	4431515.13	1178710.55
162	4431511.34	1178724.47
163	4431515.43	1178709.44

Номер	Y	X
164	4431518.11	1178708.63
165	4431516.03	1178707.25
166	4431516.27	1178706.35
167	4431519.19	1178708.3
168	4431535.1	1178703.45
169	4431535.06	1178701.86
170	4431535.56	1178695.37
171	4431525.32	1178685.25
172	4431522.85	1178682.21
173	4431520.11	1178692.26

Номер	Y	X
174	4431533.61	1178697.79
175	4431534.81	1178699.22
176	4431534.96	1178699.44
177	4431519.85	1178693.21
178	4431523.15	1178681.13
179	4431526.01	1178684.66
180	4431535.54	1178693.98
181	4431535.44	1178686.78
182	4431539.38	1178682.62
183	4431524.04	1178677.86

Номер	Y	X
184	4431466.59	1178764.59
185	4431466.65	1178764.87
186	4431535.16	1178748.29
187	4431539.64	1178723
188	4431539.96	1178722.14
189	4431542.31	1178713.6
190	4431543.68	1178708.52
191	4431543.37	1178708.85
192	4431542.22	1178709.87
193	4431540.1	1178707.69
194	4431541.24	1178706.66
195	4431541.29	1178706.55
196	4431541.34	1178706.55
197	4431542.29	1178705.64
198	4431543.99	1178707.39
199	4431544.43	1178705.78
200	4431544.82	1178704.33
201	4431543.1	1178702.76
202	4431542.1	1178702.35
203	4431539.25	1178703.22

Номер	Y	X
204	4431538.58	1178702.39
205	4431540.67	1178701.76
206	4431536.85	1178700.18
207	4431535.66	1178698.75
208	4431545.27	1178702.7
209	4431537.57	1178702.7
210	4431538.24	1178703.53
211	4431545.03	1178703.56
212	4431544.01	1178708.16
213	4431544.41	1178707.82
214	4431545.28	1178702.65
215	4431550.92	1178686.38
216	4431552.72	1178681.19
217	4431543.25	1178701.49
218	4431543.89	1178702.08
219	4431541.25	1178700.99
220	4431542.48	1178700.77
221	4431551.75	1178680.89
222	4431551.26	1178680.73
223	4431525.46	1178672.64

Номер	Y	X
224	4431525.73	1178671.67
225	4431551.52	1178679.77
226	4431552.18	1178679.97
227	4431552.79	1178677.37
228	4431556.51	1178661.49
229	4431556.55	1178661.33
230	4431558.55	1178653.99
231	4431558.91	1178652.69
232	4431560.1	1178648.32
233	4431566.12	1178650.07
234	4431570.77	1178640.11
235	4431572.19	1178631.31
236	4431555.77	1178624.96
237	4431543.68	1178647.72
238	4431533.52	1178643.16
239	4431533.1	1178644.69
240	4431531.82	1178649.37
241	4431530.73	1178653.33
242	4431530.69	1178653.49
243	4431526.41	1178669.17

Номер	Y	X
244	4431532.06	1178653.74
245	4431545.64	1178657.94
246	4431537.6	1178650.38
247	4431536.48	1178649.26
248	4431535.68	1178650.04
249	4431567.1	1178650.35
250	4431710.5	1178691.87
251	4431654.92	1178667.34
252	4431650.6	1178665.43
253	4431597.11	1178648.81
254	4431571.52	1178640.87
255	4431571.81	1178639.91
256	4431597.41	1178647.87
257	4431642.5	1178661.86
258	4431642.5	1178661.85
259	4431573.13	1178631.75
260	4431741.56	1178700.88
261	4431804.63	1178719.14
262	4431812.81	1178721.45
263	4431999.9	1178773.89

Номер	Y	X
264	4431744.35	1178694.54
265	4431744.77	1178693.59
266	4432000.23	1178772.87
267	4432355.08	1178870.25
268	4432355.62	1178868.28
269	4432363.82	1178870.51
270	4432363.27	1178872.54
271	4432536.11	1178921.32
272	4432546.89	1178896.29
273	4432369.48	1178846.21
274	4431829.63	1178698.07
275	4431821.4	1178695.82
276	4431752.56	1178675.94
277	4431541.27	1178614.76
278	4431573.35	1178624.13
279	4431574.32	1178624.33
280	4432353.39	1178876.48
281	4432361.59	1178878.71
282	4432537.1	1178921.58
283	4432545.13	1178923.85
284	4432555.89	1178898.81
285	4432547.87	1178896.56
286	4432546.13	1178924.13
287	4432555.51	1178926.78
293	4432562.95	1178900.81
294	4432556.55	1178927.06
295	4432573.33	1178931.8

Проект межевания территории
для размещения линейных объектов региональн
значения Ханты-Мансийского автономного
округа – Югры "Обустройство Вынгапуровского
месторождения. Трубопроводы нефтегазосборн
Водовод высоконапорный"
Землепользователь: ООО "Заполярнефть"
Масштаб 1:2000

Приложение 52
к постановлению Правительства
Ханты-Мансийского
автономного округа – Югры
от 25 декабря 2015 года № 482-п

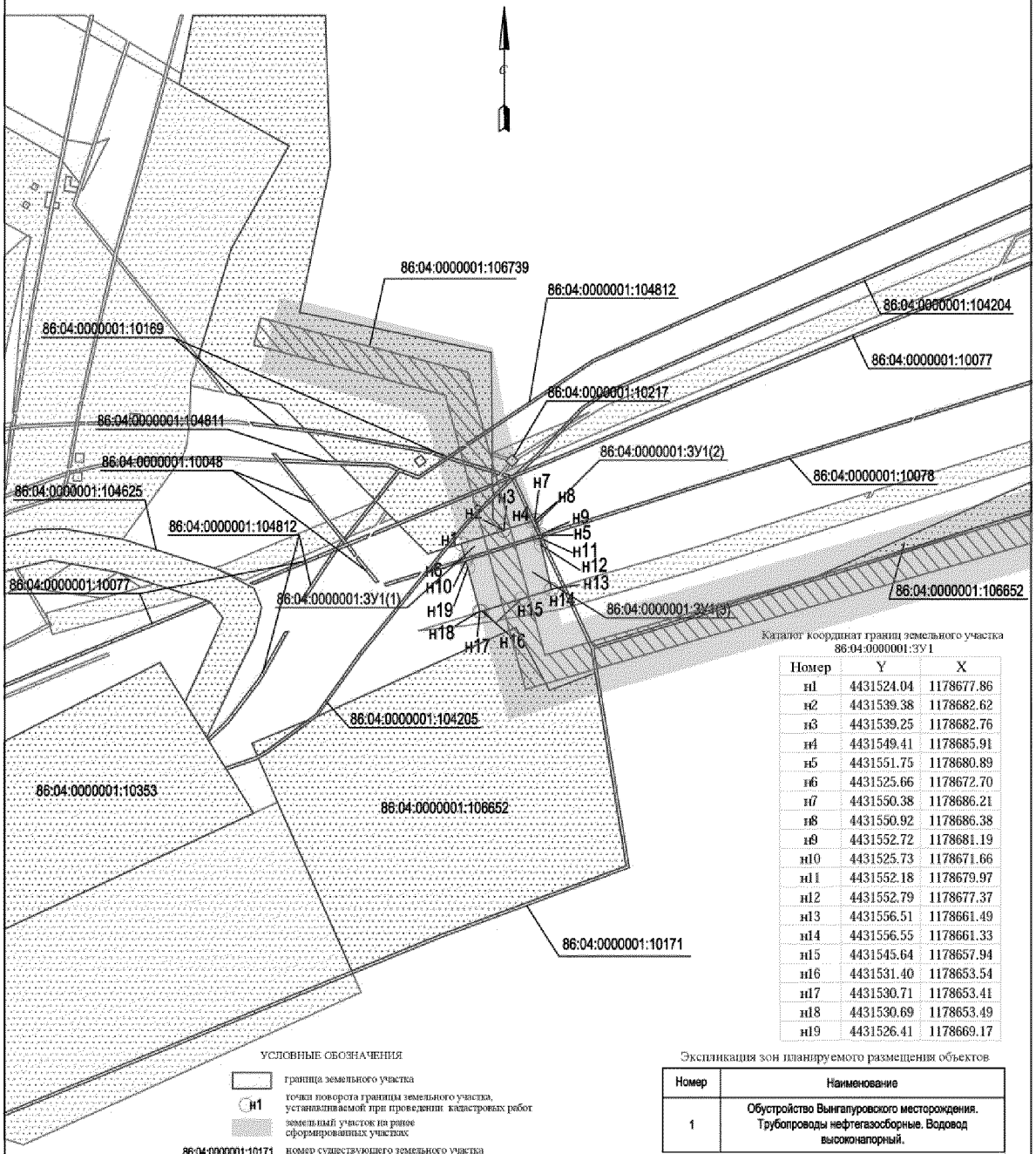

Каталог координат границ земельного участка
86:04:0000001:ЗУ1

Номер	Y	X
н1	4431524.04	1178677.86
н2	4431539.38	1178682.62
н3	4431539.25	1178682.76
н4	4431549.41	1178685.91
н5	4431551.75	1178680.89
н6	4431525.66	1178672.70
н7	4431550.38	1178686.21
н8	4431550.92	1178686.38
н9	4431552.72	1178681.19
н10	4431525.73	1178671.66
н11	4431552.18	1178679.97
н12	4431552.79	1178677.37
н13	4431556.51	1178661.49
н14	4431556.55	1178661.33
н15	4431545.64	1178657.94
н16	4431531.40	1178653.54
н17	4431530.71	1178653.41
н18	4431530.69	1178653.49
н19	4431526.41	1178669.17

УСЛОВНЫЕ ОБОЗНАЧЕНИЯ

- граница земельного участка
- н1 — точки поворота границы земельного участка, устанавливаемой при проведении кадастровых работ
- земельный участок из ранее сформированных участков
- 86:04:0000001:10171 — номер существующего земельного участка
- 86:04:0000001:ЗУ1(1) — номер формируемого земельного участка
- земельные участки, согласно сведениям государственного кадастра недвижимости
- земельные участки, предоставленные в аренду
- охранная зона проектируемого водовода

Экспликация зон планируемого размещения объектов

Номер	Наименование
1	Обустройство Вынгапуровского месторождения. Трубопроводы нефтегазосборные. Водовод высоконапорный.

Экспликация проектируемых объектов

Номер	Наименование
3	Водовод высоконапорный т.вр.к.19-т.вр.к.22

Приложение 53
к постановлению Правительства
Ханты-Мансийского
автономного округа – Югры
от 25 декабря 2015 года № 482-п

Положение о размещении линейного объекта регионального значения Ханты-Мансийского автономного округа – Югры «Обустройство Вынгапуровского месторождения. Трубопроводы нефтегазосборные. Водовод высоконапорный»

I. Размещение объекта

В административном отношении линейный объект регионального значения Ханты-Мансийского автономного округа – Югры «Обустройство Вынгапуровского месторождения. Трубопроводы нефтегазосборные. Водовод высоконапорный» (далее – проектируемый объект) расположен на межселенной территории в границах Вынгапуровского месторождения нефти Нижневартовского района Ханты-Мансийского автономного округа – Югры.

В географическом отношении территория проектируемого объекта находится в 8,3 км западнее от п. Вынгапуровский.

III. Функциональное зонирование территории

Проектируемый объект располагается на землях лесного фонда, находящихся в ведении территориального отдела – Аганского лесничества (Новоаганское участковое лесничество); землях промышленности.

III. Решения по планировочной организации земельных участков для размещения проектируемого объекта

Расчет полосы отвода земельных участков для выполнения работ по строительству проектируемого объекта произведен с учетом действующих норм отвода земель.

Таблица 1

Площади земельных участков, необходимые для строительства и эксплуатации проектируемого объекта

Наименование объекта (кадастровый номер)	Площадь вновь испрашиваемых земельных участков, га	Площадь по земельным участкам, стоящих на кадастровом учете и ранее предоставленных в аренду, га	Зона застройки, га
Обустройство Вынгапуровского месторождения. Трубопроводы нефтегазосборные. Водовод высоконапорный	6,8789	6,606	13,77

Таблица 2

Площади испрашиваемых земельных участков под проектируемый объект

№ земельного участка	Испрашиваемая площадь земельного участка, га	Категория земель
86:04:0000001:ЗУ1	0,067	Земли запаса
Участки ПЛУ	6,8126	Земли лесного фонда

Координаты границ земельных участков, необходимых для строительства проектируемого объекта в графических материалах определены в местной системе координат Ханты-Мансийского автономного округа – Югры МСК-86.

II. Особо охраняемые природные территории и зоны с особыми условиями использования территории

Проектируемый объект расположен в непосредственной близости к существующему коридору коммуникаций. Работы по строительству будут носить локальный характер, и затрагивать территорию, которая уже подвергалась мощному длительному техногенному воздействию.

Проектируемый объект не пересекает водоохранную зону и прибрежную защитную полосу водных объектов.

В границах участка работ отсутствуют объекты историко-культурного наследия, особо охраняемые природные территории федерального, регионального и местного значения.

Проектируемый объект затрагивает границ территорию традиционного природопользования малочисленных коренных народов Севера.

В соответствии п.1 ст.12 Закона Ханты-Мансийского автономного округа – Югры от 28.12.06г. № 145-оз «О территориях традиционного природопользования коренных малочисленных народов Севера регионального значения Ханты-Мансийского автономного округа –

Югры» проведено согласование размещения проектируемого объекта с субъектом традиционного природопользования.».

3.3. Приложение 66 изложить в следующей редакции:

«Приложение 66
к постановлению Правительства
Ханты-Мансийского
автономного округа – Югры
от 25 декабря 2015 года № 482-п

Положение о размещении линейного объекта регионального значения Ханты-Мансийского автономного округа – Югры «Обустройство Локосовского месторождения. Куст скважин № 130»

I. Размещение объекта

В административном отношении линейный объект регионального значения Ханты-Мансийского автономного округа – Югры «Обустройство Локосовского месторождения. Куст скважин №130» (далее проектируемый объект) расположен на межселенной территории в границах Локосовского месторождения Сургутского района Ханты-Мансийского автономного округа – Югра.

В географическом отношении территория проектируемого объекта находится в 10 километрах на запад от населенного пункта Локосово.

II. Функциональное зонирование территории

Проектируемый объект располагается на землях запаса, сельскохозяйственного назначения, промышленности и лесного фонда, находящихся в ведении территориального отдела – Юганского лесничества (Локосовское участковое лесничество, Локасовское и Покамасовское урочища).

III. Решения по планировочной организации земельных участков для размещения проектируемого объекта

Расчет полосы отвода земельных участков для выполнения работ по строительству проектируемых трубопроводов производится с учетом действующих норм отвода земель.

Таблица 1

Площади земельных участков, необходимые для строительства и эксплуатации проектируемого объекта

Наименование объекта (кадастровый номер)	Площадь вновь испрашиваемых земельных участков, га	Площадь по земельным участкам, стоящих на кадастровом учете и ранее предоставленных в аренду, га	Зона застройки, га
"Обустройство Локосовского месторождения. Куст скважин №130"	40,03	46,60	86,63

Таблица 2

Площади испрашиваемых земельных участков под проектируемый объект

№ земельного участка	Испрашиваемая площадь земельного участка, га	Категория земель
86:03:0053904:ЗУ1	13,398	Земли запаса
86:03:0053904:ЗУ2	2,87	Земли лесного фонда
86:03:0053904:ЗУ3	0,130	Земли запаса
86:03:0053904:ЗУ4	5,433	Земли сельскохозяйственного назначения
86:03:0053904:ЗУ5	7.210	Земли лесного фонда
86:03:0053904:ЗУ6	0,49	Земли лесного фонда
86:03:0053904:ЗУ7	0.18	Земли лесного фонда
86:03:0053904:ЗУ8	4.845	Земли сельскохозяйственного назначения
86:03:0053904:ЗУ9	3.155	Земли сельскохозяйственного назначения
86:03:0040101:ЗУ10	0.28	Земли лесного фонда
86:03:0040101:156:ЗУ11	0.48	Земли лесного фонда
86:03:0040101:ЗУ12	1.14	Земли лесного фонда
86:03:0054001:ЗУ13	0.419	Земли запаса

Координаты границ земельных участков, необходимых для размещения проектируемого объекта в графических материалах проекта определены в местной системе координат Ханты-Мансийского автономного округа – Югры МСК-86.

IV. Особо охраняемые территории и зоны с особыми условиями использования

Проектируемый объект пересекает водоохранную зону и прибрежную полосу водных объектов реки Верх. Лобановский Ёган, ручьев и протоки без названия.

Для уменьшения воздействия на водотоки предусмотрены следующие мероприятия:

выполнение строительно-монтажных работ с применением гусеничной техники должно осуществляться в зимний период для уменьшения воздействия строительной техники на растительный береговой покров; в остальные сезоны года строительно-монтажные работы, движение транспорта и строительной техники должно осуществляться только по существующим автомобильным дорогам, зимникам и временным вдольтрассовым проездам;

все отходы защитных материалов, остатки горюче-смазочных материалов тщательно должны собираться в передвижное оборудование (мусоросборники, емкости для сбора отработанных горюче-смазочных материалов) и вывозиться с места, согласованные с соответствующими муниципальными органами и органами государственной власти Российской Федерации;

после завершения строительства выполняются рекультивационные работы.

Организационный сброс стоков или загрязняющих веществ на поверхность земли и в водотоки не производится. Попадание загрязняющих веществ в водные объекты в результате размыва и выноса ливневыми и талыми водами возможно лишь при неправильном хранении строительных материалов и аварийных утечек дизтоплива работающих механизмов в период строительства.

На всех этапных работах осуществляется входной, операционный и приемочный контроль качества строительства, а также проводится своевременный профилактический осмотр, ремонт и диагностика оборудования, трубопроводов и арматуры.

Ущерб окружающей среде может быть нанесен лишь в аварийных случаях, но для их предотвращения предусмотрены все возможные мероприятия в соответствии с требованиями законодательства Российской Федерации.

В границах участка работ отсутствуют объекты историко-культурного наследия, особо охраняемые природные территории федерального, регионального и местного значения.

Проектируемый объект не затрагивает границ территорий традиционного природопользования коренных малочисленных народов Севера регионального значения.».

Губернатор
Ханты-Мансийского
автономного округа – Югры

Губернатор

Н.В.Комарова

Основная часть проекта планировки территории для размещения линейного объекта регионального значения Ханты-Мансийского автономного округа – Югры «Обустройство Западно – Усть – Балыкского месторождения нефти. Куст скважин № 11»
Землепользователь ООО «Славнефть-Нижневартовск»
Масштаб 1:8000

Приложение 1
к постановлению Правительства
Ханты-Мансийского
автономного округа – Югры
от 11 марта 2016 года № 67-п



Экспликация проектируемых линейных объектов

Номер	Наименование
1	ВЛ 6 -кВ №1 на куст скважин №11
2	ВЛ 6 -кВ №2 на куст скважин №11
3	Автодорога на куст скважин №11
4	Нефтегазопровод "к.11 - УДР ДНС"
5	Высоконапорный водовод "БКНС - к.11"

Условные обозначения

- Граница зоны проектируемого размещения линейных объектов
- (1) - Номер линейного объекта
- 1 / 109,46 га - Номер зоны планируемого размещения объектов, площадь зоны размещения
- ось проектируемой автомобильной дороги
- ось проектируемого высоконапорного водовода
- ось проектируемой ВЛ - 6 кВ
- ось проектируемого нефтесборного трубопровода
- n38 - точка поворота границы зоны планируемого размещения линейных объектов

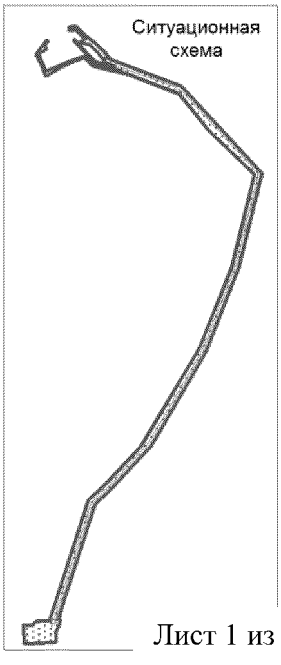

Основная часть проекта планировки территории для размещения линейного объекта регионального значения Ханты-Мансийского автономного округа – Югры «Обустройство Западно – Усть – Балыкского месторождения нефти. Куст скважин № 11»
Землепользователь ООО «Славнефть-Нижневартовск»
Масштаб 1:8000

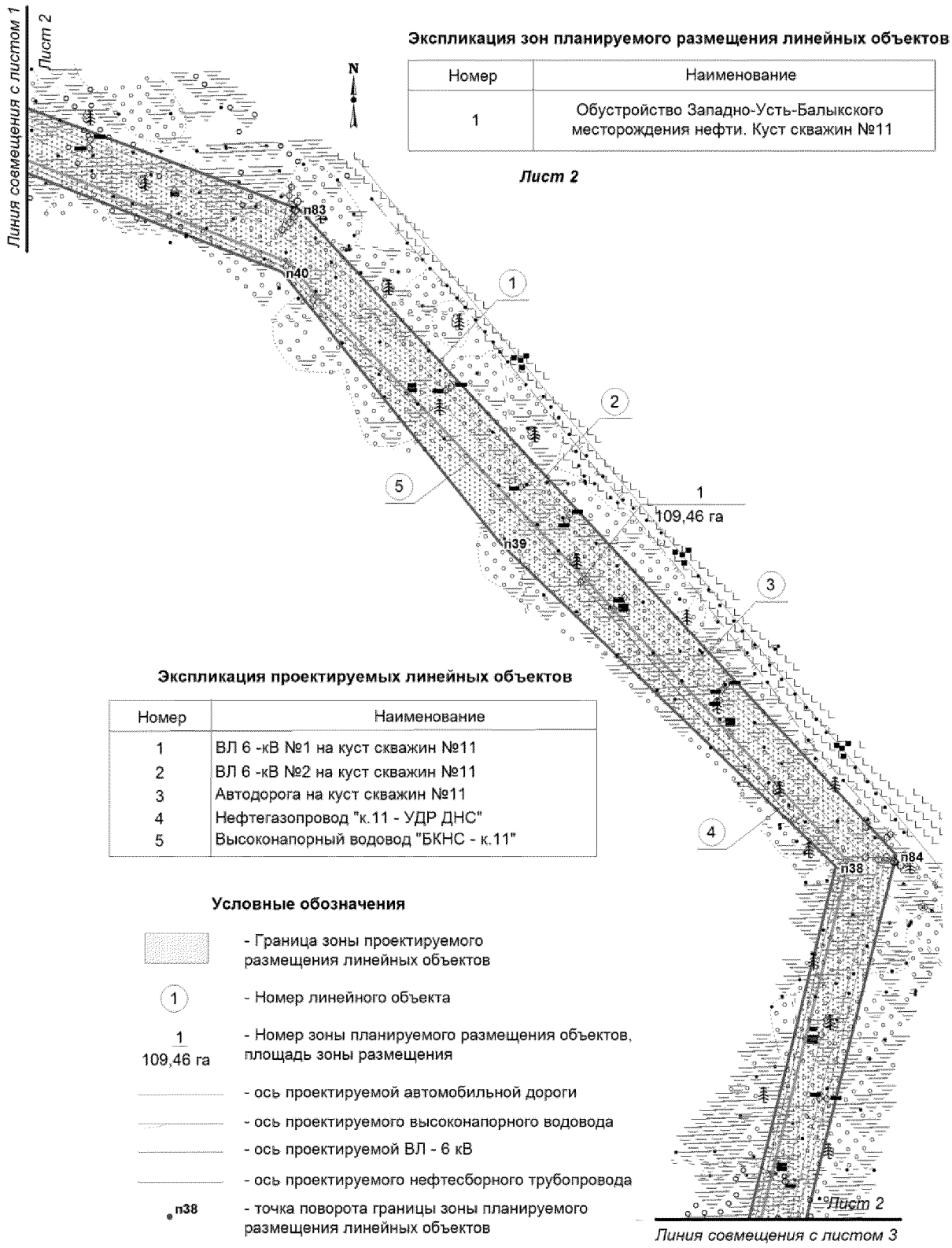

Основная часть проекта планировки территории для размещения линейного объекта регионального значения Ханты-Мансийского автономного округа – Югры «Обустройство Западно – Усть – Балыкского месторождения нефти. Куст скважин № 11»
Землепользователь ООО «Славнефть-Нижневартовск»
Масштаб 1:8000

Лист 3

Экспликация зон планируемого размещения линейных объектов

Номер	Наименование
1	Обустройство Западно-Усть-Балыкского месторождения нефти. Куст скважин №11

Экспликация проектируемых линейных объектов

Номер	Наименование
1	ВЛ 6 -кВ №1 на куст скважин №11
2	ВЛ 6 -кВ №2 на куст скважин №11
3	Автодорога на куст скважин №11
4	Нефтегазопровод "к.11 - УДР ДНС"
5	Высоконапорный водовод "БКНС - к.11"

Условные обозначения

- Граница зоны проектируемого размещения линейных объектов
- (1) - Номер линейного объекта
- 1 / 109,46 га - Номер зоны планируемого размещения объектов, площадь зоны размещения
- ось проектируемой автомобильной дороги
- ось проектируемого высоконапорного водовода
- ось проектируемой ВЛ - 6 кВ
- ось проектируемого нефтесборного трубопровода
- п38 - точка поворота границы зоны планируемого размещения линейных объектов

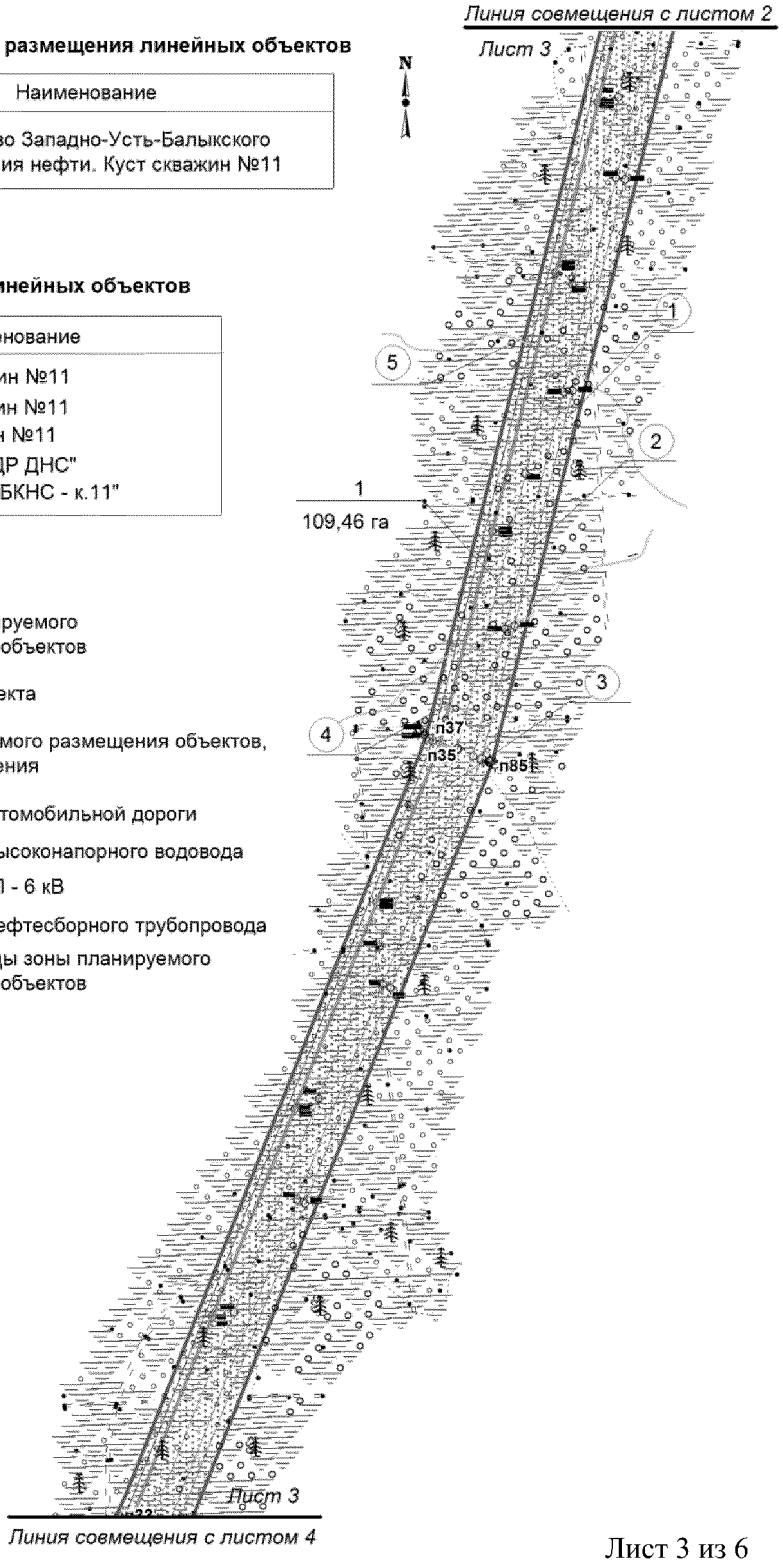

Основная часть проекта планировки территории для размещения линейного объекта регионального значения Ханты-Мансийского автономного округа – Югры «Обустройство Западно – Усть – Балыкского месторождения нефти. Куст скважин № 11»
Землепользователь ООО «Славнефть-Нижневартовск»
Масштаб 1:8000

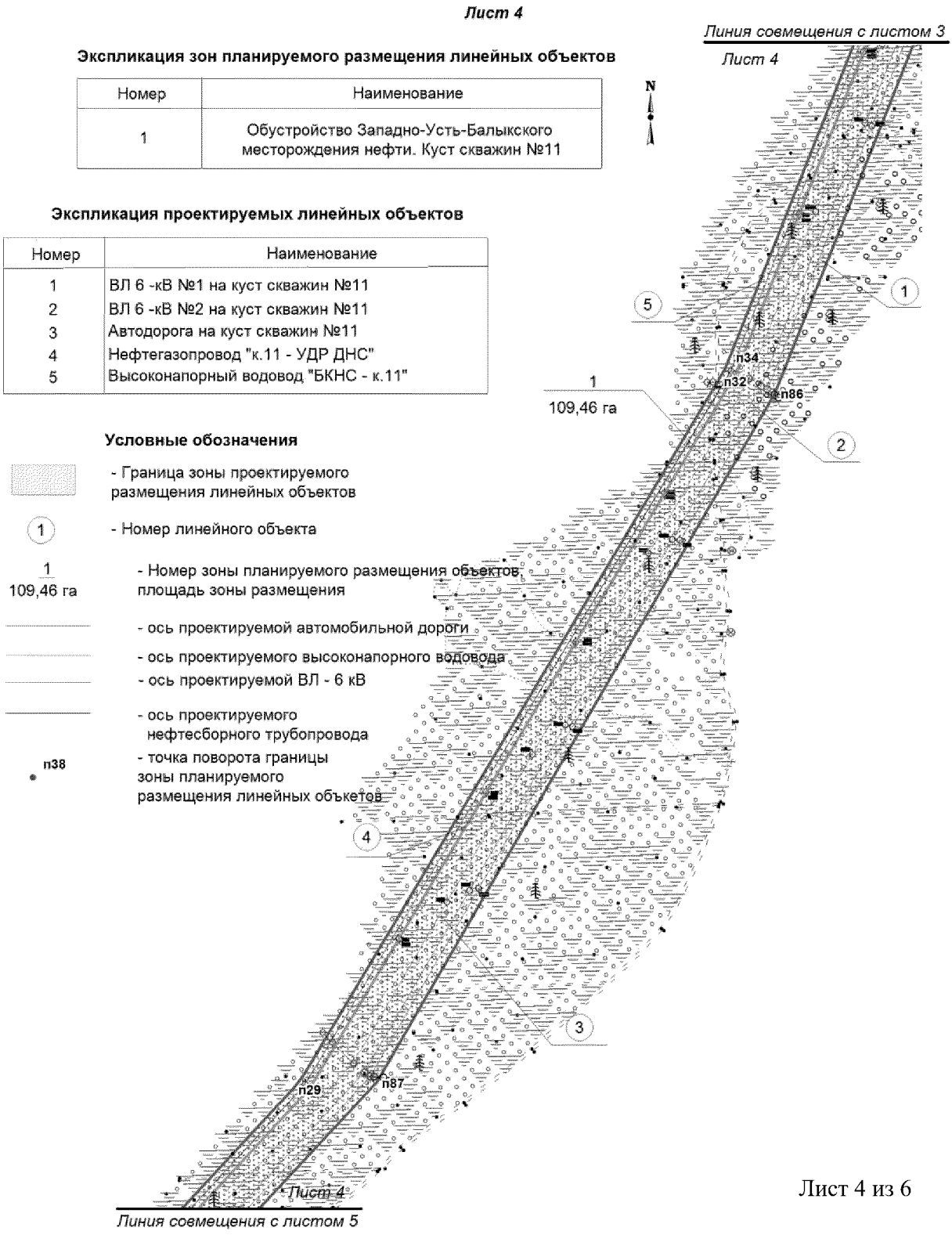

Основная часть проекта планировки территории для размещения линейного объекта регионального значения Ханты-Мансийского автономного округа – Югры «Обустройство Западно – Усть – Балыкского месторождения нефти. Куст скважин № 11»
Землепользователь ООО «Славнефть-Нижневартовск»
Масштаб 1:8000

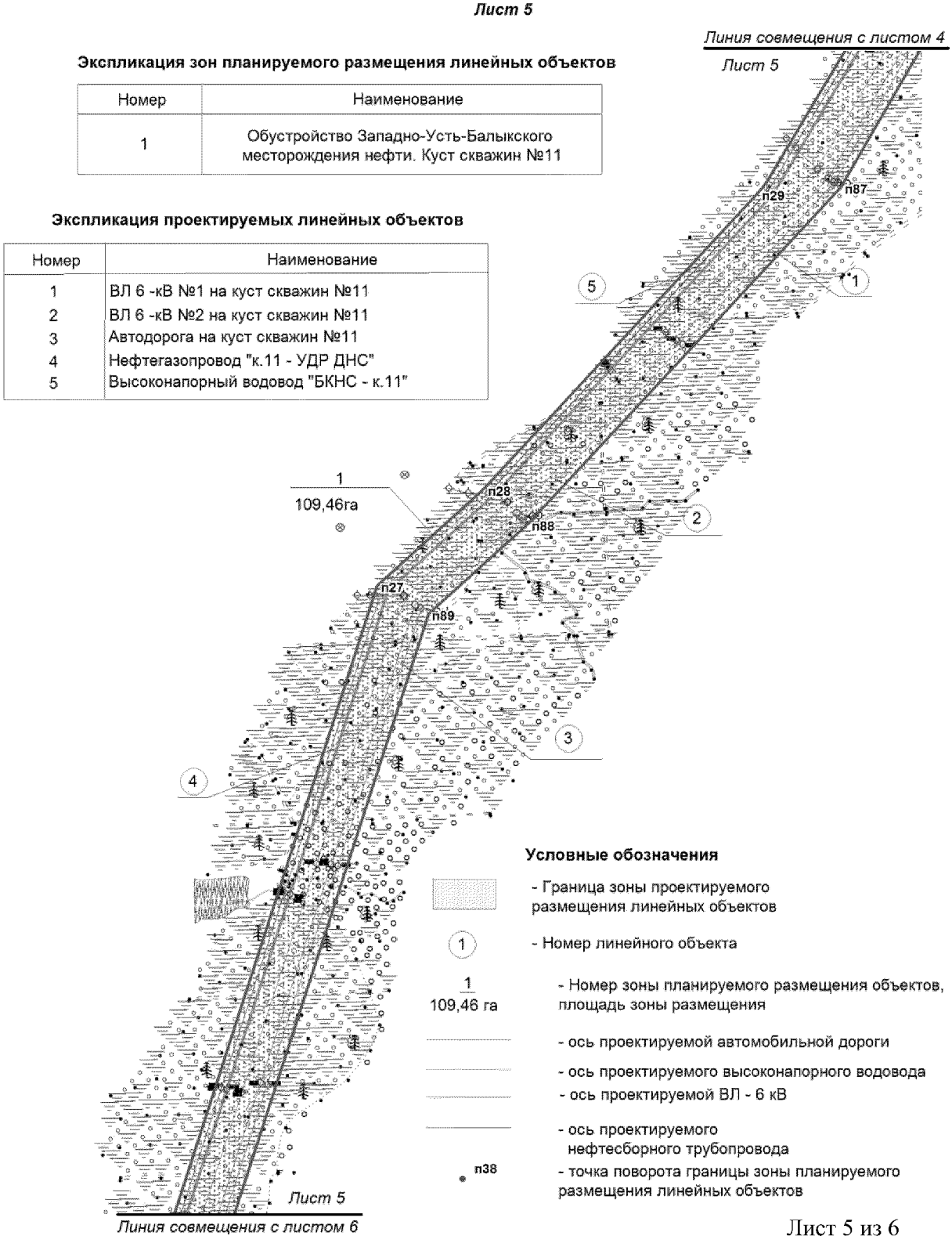

Основная часть проекта планировки территории для размещения линейного объекта регионального значения Ханты-Мансийского автономного округа – Югры «Обустройство Западно – Усть – Балыкского месторождения нефти. Куст скважин №11» Землепользователь ООО "Славнефть-Нижневартовск" Масштаб 1:8000

Лист 6

Экспликация зон планируемого размещения линейных объектов

Номер	Наименование
1	Обустройство Западно-Усть-Балыкского месторождения нефти. Куст скважин №11

Экспликация проектируемых линейных объектов

Номер	Наименование
1	ВЛ 6 -кВ №1 на куст скважин №11
2	ВЛ 6 -кВ №2 на куст скважин №11
3	Автодорога на куст скважин №11
4	Нефтегазопровод "к.11 - УДР ДНС"
5	Высоконапорный водовод "БКНС - к.11"

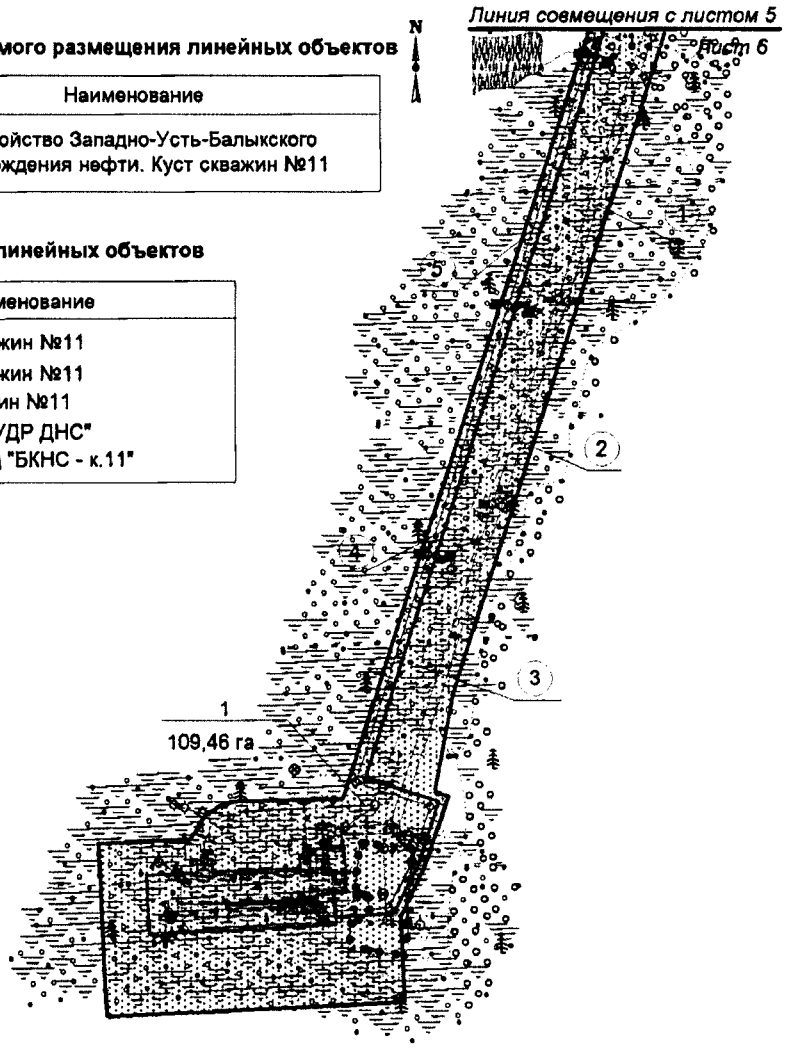

Условные обозначения

- Граница зоны проектируемого размещения линейных объектов
- (1) - Номер линейного объекта
- 1 / 109,46 га - Номер зоны планируемого размещения объектов, площадь зоны размещения
- ——— - ось проектируемой автомобильной дороги
- ——— - ось проектируемого высоконапорного водовода
- ——— - ось проектируемой ВЛ - 6 кВ
- ——— - ось проектируемого нефтесборного трубопровода
- • п38 - точка поворота границы зоны планируемого размещения линейных объектов

Ханты-Мансийский автономный округ — Югра
Губернатор

Основная часть проекта межевания территории для размещения линейного объекта регионального значения Ханты-Мансийского автономного округа – Югры «Обустройство Западно – Усть – Балыкского месторождения нефти. Куст скважин №11» Землепользователь ООО "Славнефть-Нижневартовск"

Приложение 2
к постановлению Правительства
Ханты-Мансийского
автономного округа – Югры
от 11 марта 2016 года № 67-п

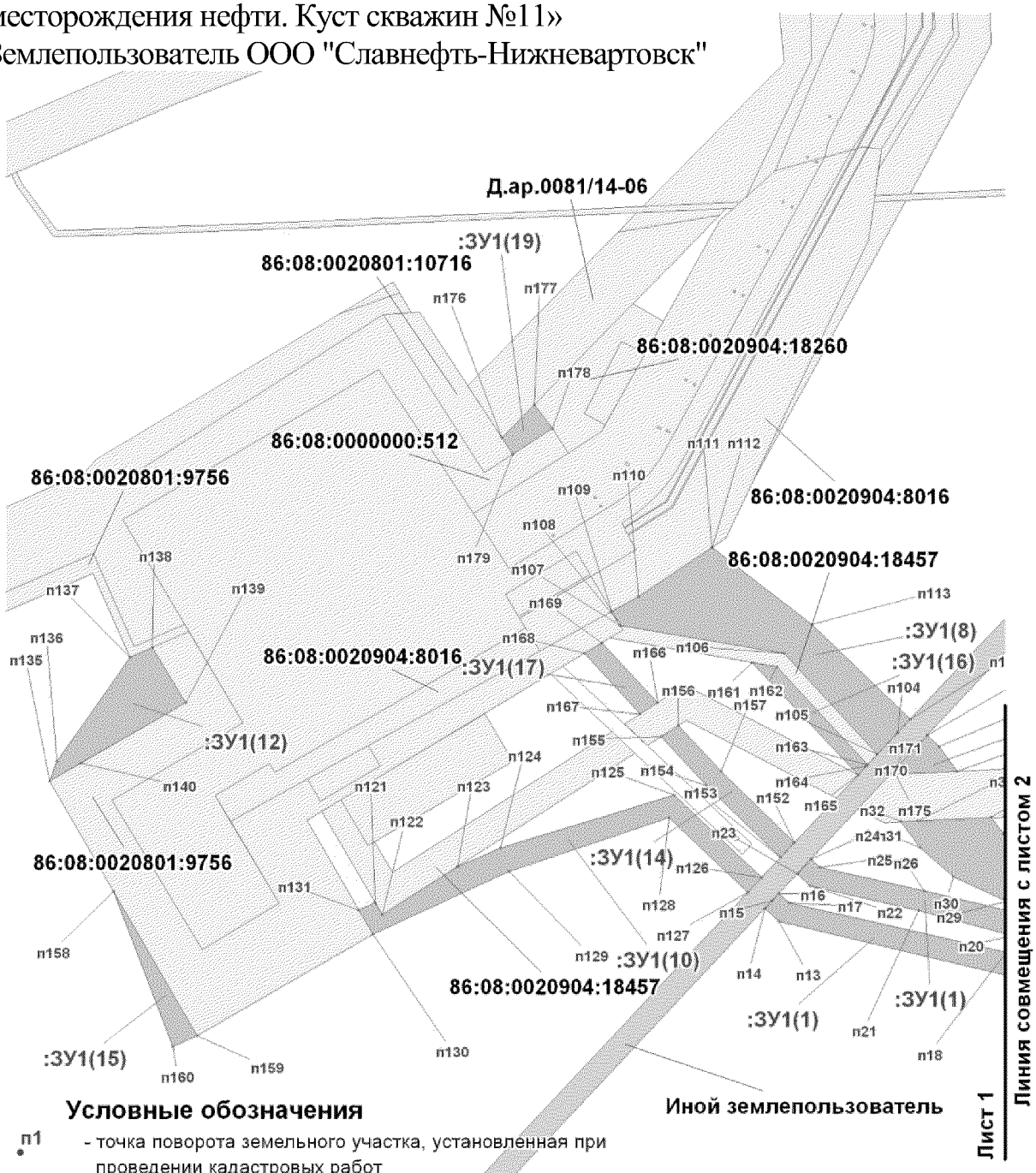

Условные обозначения

п1 - точка поворота земельного участка, установленная при проведении кадастровых работ

- границы земельных участков, предоставленных в аренду ООО "Славнефть-Нижневартовск"

- границы земельных участков, сведения о которых содержатся в государственном кадастре недвижимости

:ЗУ1(1) - номер контура формируемого многоконтурного земельного участка

Д.ар.0278/12-06 - номер договора аренды земельного участка

86:08:0020904:18260 - кадастровый номер земельного участка

Лист 1 из 10

Основная часть проекта межевания территории для размещения линейного объекта регионального значения Ханты-Мансийского автономного округа – Югры «Обустройство Западно – Усть – Балыкского месторождения нефти. Куст скважин №11»
Землепользователь ООО "Славнефть-Нижневартовск"

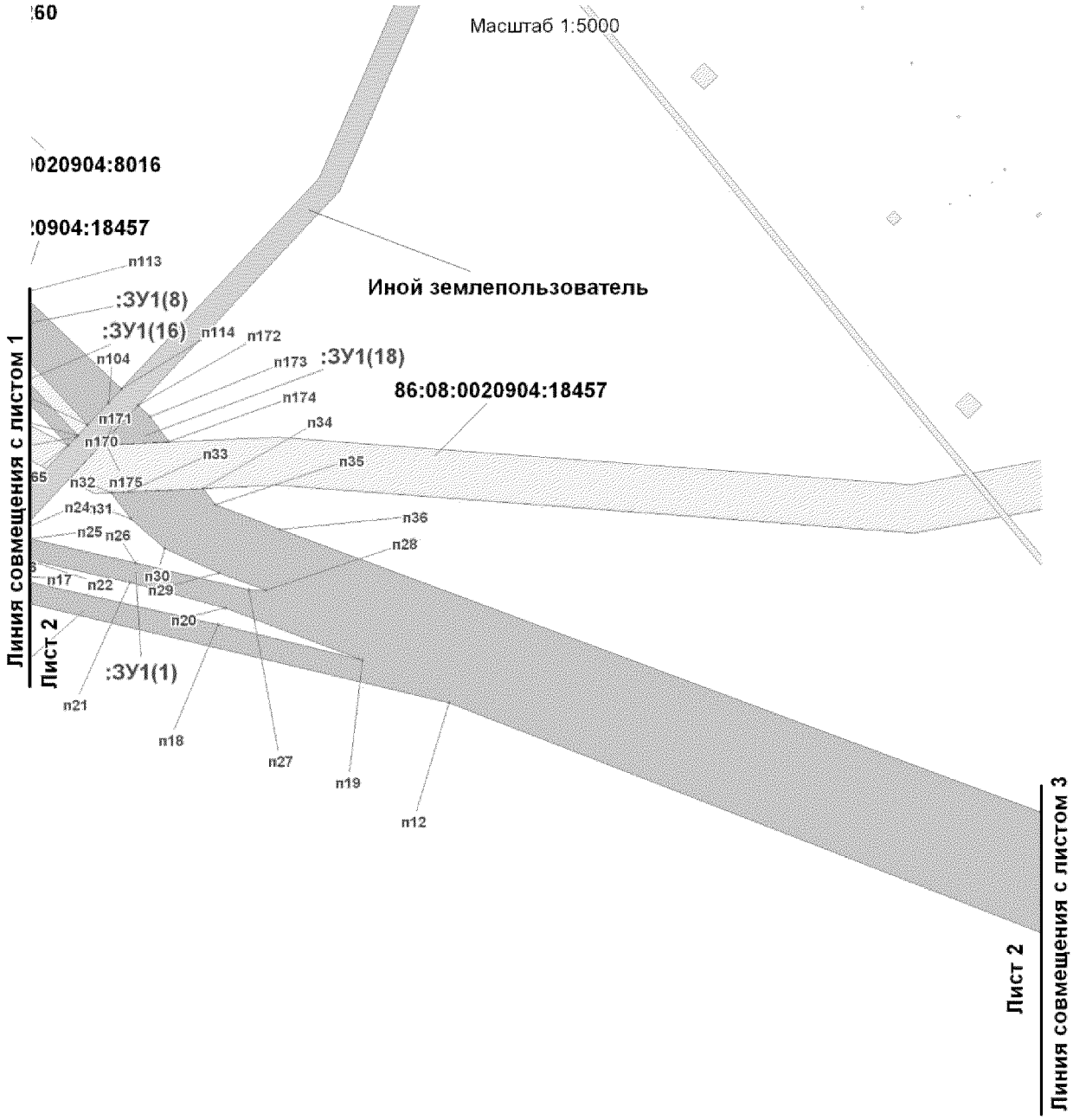

Основная часть проекта межевания территории для размещения линейного объекта регионального значения Ханты-Мансийского автономного округа – Югры «Обустройство Западно – Усть – Балыкского месторождения нефти. Куст скважин №11»
Землепользователь ООО "Славнефть-Нижневартовск"

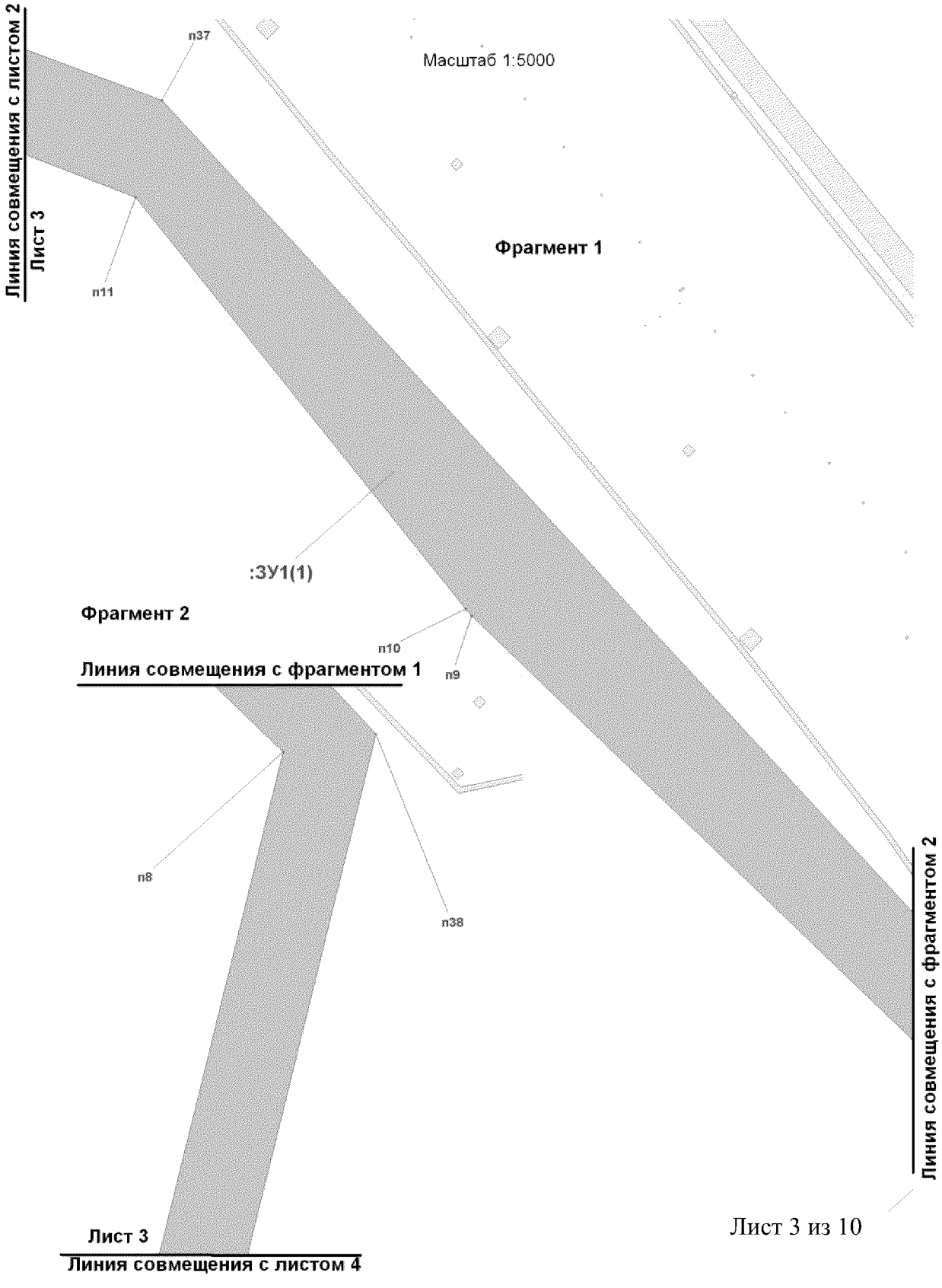

Основная часть проекта межевания территории для размещения линейного объекта регионального значения Ханты-Мансийского автономного округа – Югры «Обустройство Западно – Усть – Балыкского месторождения нефти. Куст скважин №11» Землепользователь ООО "Славнефть-Нижневартовск"

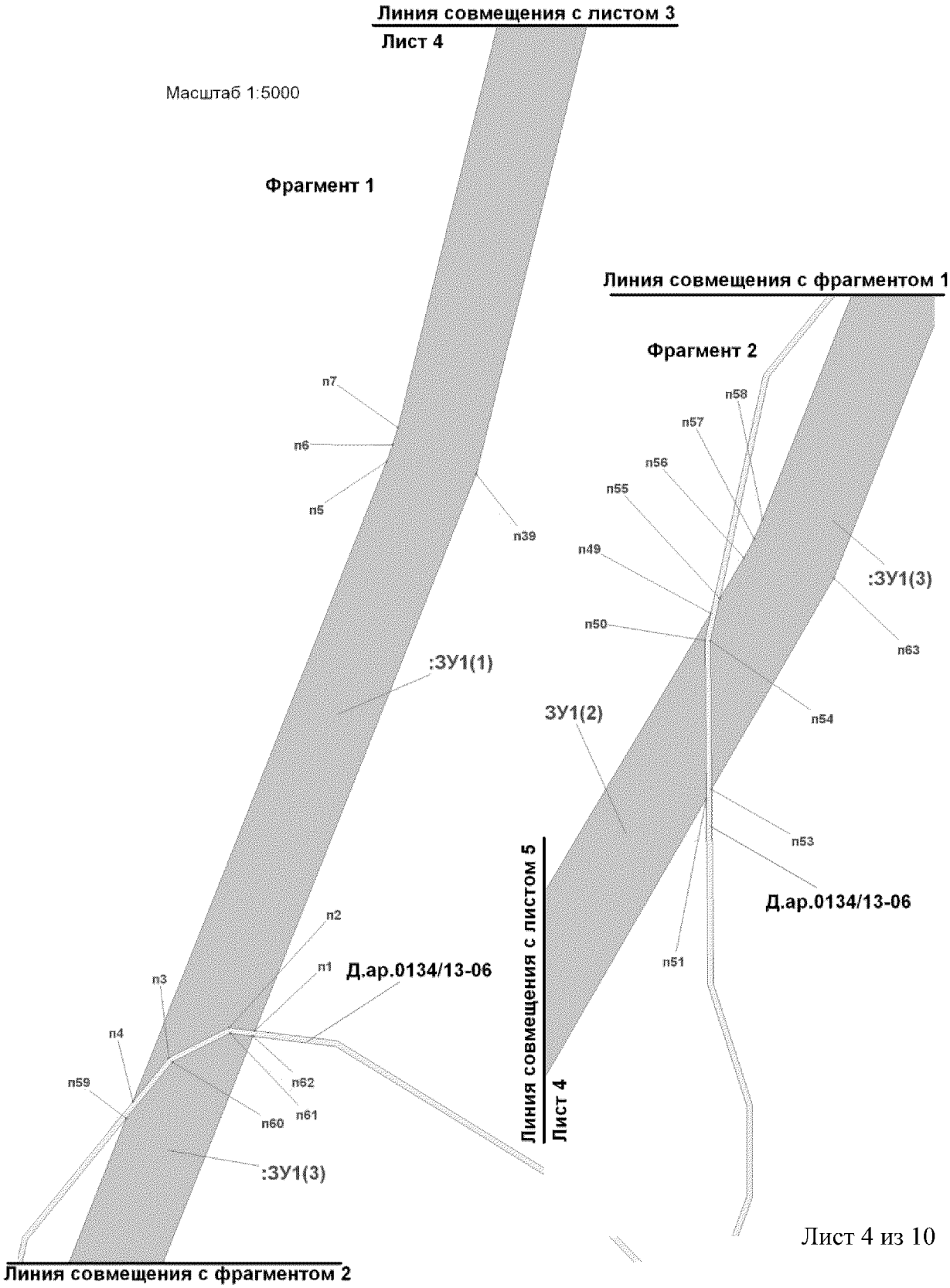

Основная часть проекта межевания территории для размещения линейного объекта регионального значения Ханты-Мансийского автономного округа – Югры «Обустройство Западно – Усть – Балыкского месторождения нефти. Куст скважин №11»
Землепользователь ООО "Славнефть-Нижневартовск"

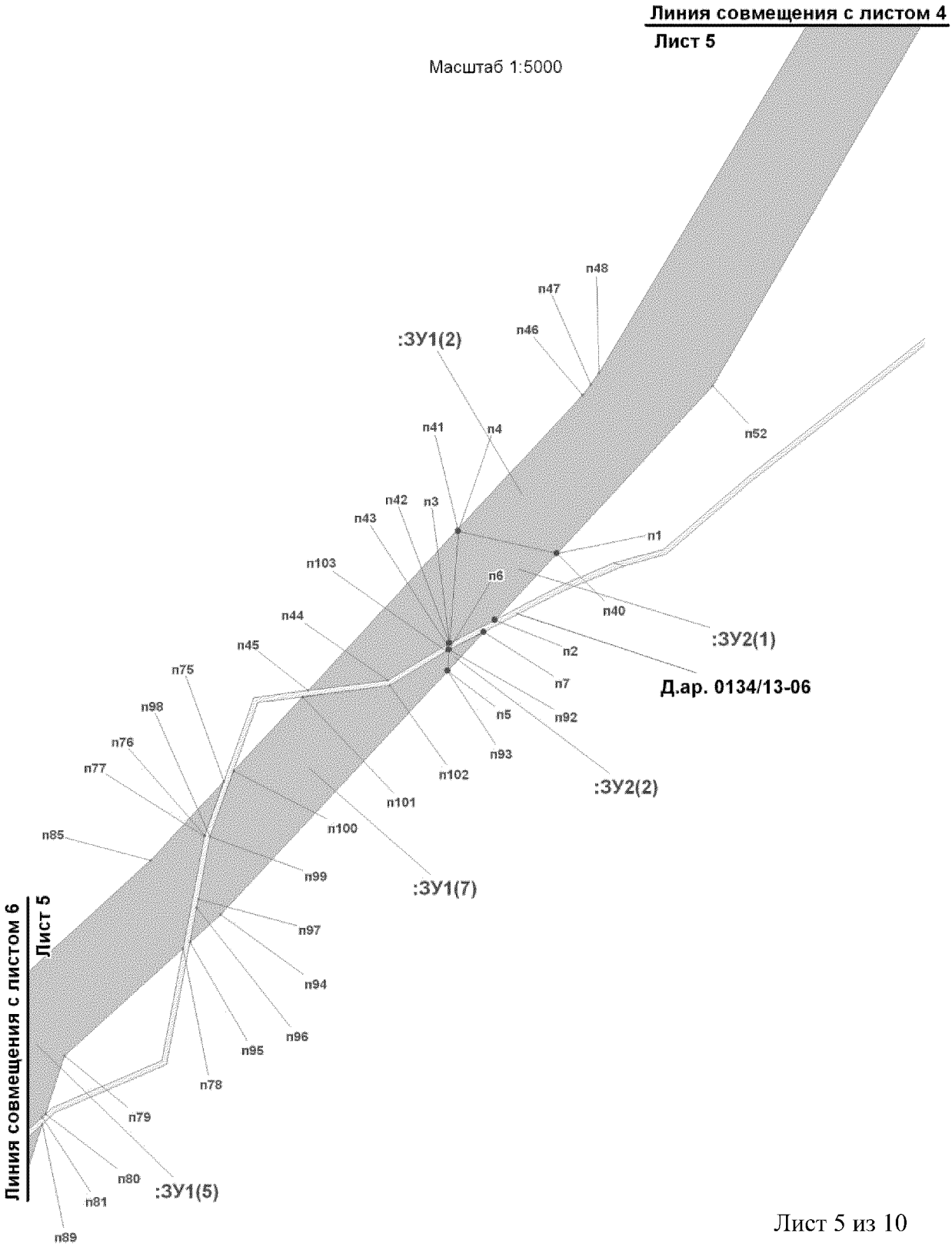

Основная часть проекта межевания территории для размещения линейного объекта регионального значения Ханты-Мансийского автономного округа – Югры «Обустройство Западно – Усть – Балыкского месторождения нефти. Куст скважин №11» Землепользователь ООО "Славнефть-Нижневартовск"

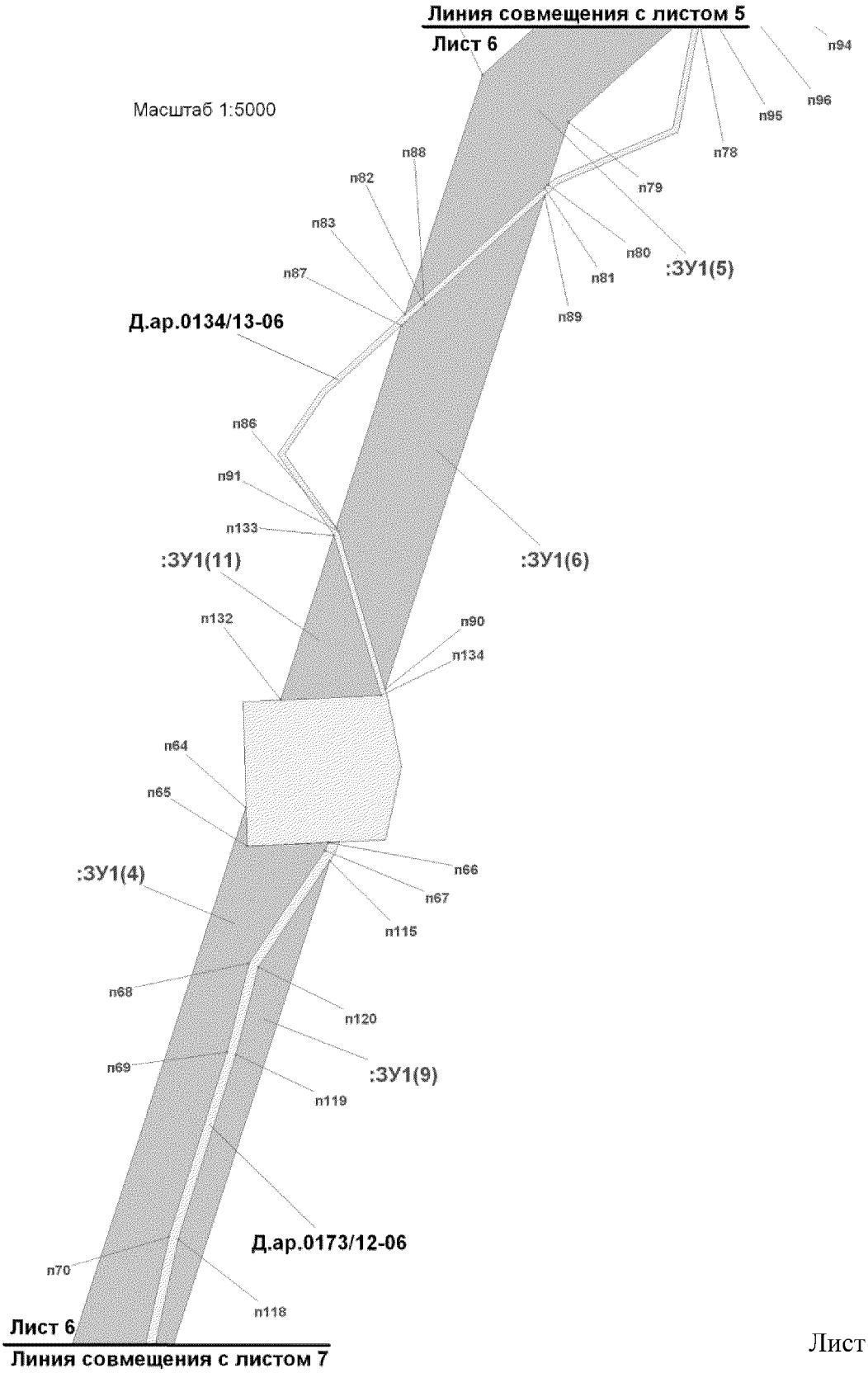

Основная часть проекта межевания территории для размещения линейного объекта регионального значения Ханты-Мансийского автономного округа – Югры «Обустройство Западно – Усть – Балыкского месторождения нефти. Куст скважин №11»
Землепользователь ООО "Славнефть-Нижневартовск"

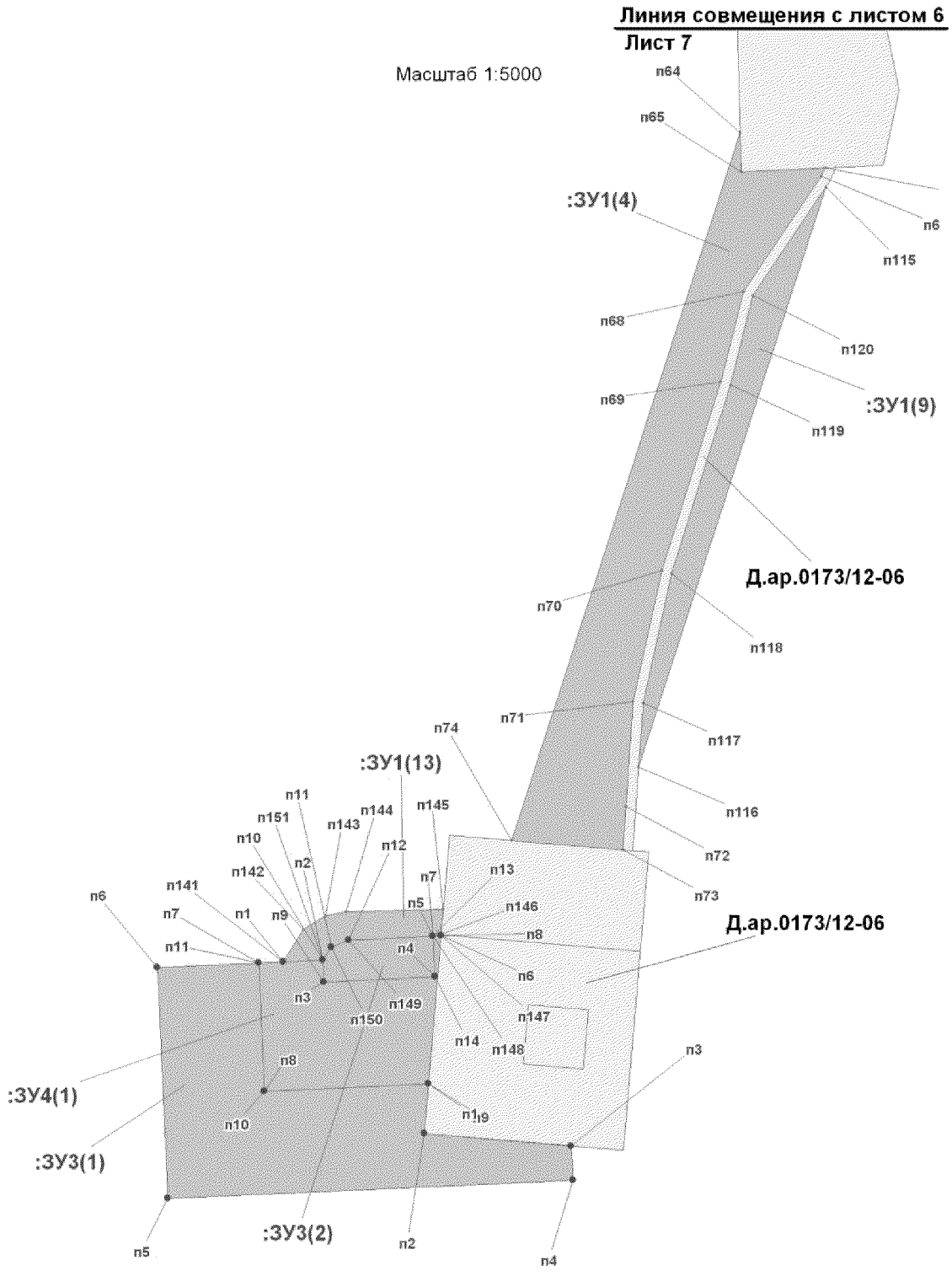

Каталог координат поворотных точек многоконтурных земельных участков в кадастровом квартале 86:08:0020904

:ЗУ1(1)		
п1	945985,03	3521185,9
п2	945988,53	3521157,55
п3	945955,62	3521091,69
п4	945907,6	3521052,56
п5	946606,2	3521329,66
п6	946624,74	3521336,31
п7	946643,71	3521341,66
п8	947779,41	3521622,27
п9	948335,77	3521044,63
п10	948343,27	3521037,98
п11	948799,57	3520671,86
п12	949048,82	3520029,71
п13	949155,26	3519580,59
п14	949168,37	3519566,63
п15	949175,96	3519573,71
п16	949182,99	3519580,32
п17	949173,52	3519590,39
п18	949125	3519804,42
п19	949090,57	3519945,2
п20	949141,24	3519811,34
п21	949166,14	3519718,27
п22	949190,73	3519610,64
п23	949202,43	3519598,56
п24	949217	3519612,24
п25	949208,97	3519620,52
п26	949185,36	3519723,91
п27	949159,47	3519834,06
п28	949158,49	3519851,05
п29	949175,25	3519805,19
п30	949199,17	3519752,62
п31	949228,12	3519719,64
п32	949253,88	3519700,34
п33	949254,66	3519717,44
п34	949257,95	3519790,03
п35	949241,9	3519801,91
п36	949218,25	3519864,1
п37	948907,25	3520700,66
п38	947799,21	3521725,02
п39	946592,65	3521426,96
п40	944165,6	3520150,57

:ЗУ1(2)		
п41	944189,92	3520042,5
п42	944067,1	3520033,02
п43	944065,55	3520030,01
п44	944026,43	3519965,2
п45	944015,16	3519877,84
п46	944339,3	3520178,47
п47	944351,19	3520187,88
п48	944363,56	3520196,67
п49	945498,77	3520874,22
п50	945469,31	3520867,71
п51	945296,59	3520869,11
п52	944349,49	3520321,73
:ЗУ1(3)		
п53	945306,83	3520875,03
п54	945468,68	3520873,71
п55	945515,11	3520883,97
п56	945559,48	3520910,48
п57	945579,96	3520921,58
п58	945601,28	3520931,08
п59	945889,12	3521045,23
п60	945950,83	3521095,51
п61	945982,36	3521158,62
п62	945979,28	3521183,63
п63	945537,65	3521008,43
:ЗУ1(4)		
п64	942912,92	3519280,15
п65	942873,96	3519281,24
п66	942877,73	3519364,87
п67	942869,46	3519361,31
п68	942754,03	3519283,48
п69	942663,29	3519260,73
п70	942474,07	3519201,7
п71	942343,16	3519172,85
п72	942237,9	3519165,5
п73	942194,76	3519162,46
п74	942204,14	3519051,25
:ЗУ1(5)		
п75	943915,51	3519785,41
п76	943855,98	3519764,35
п77	943854,91	3519764,14
п78	943732,22	3519740,64
п79	943614,46	3519610,3

п80	943550,24	3519589,53
п81	943546,9	3519585,84
п82	943432,82	3519459,83
п83	943417,74	3519443,16
п84	943662,68	3519522,27
п85	943828,98	3519705,16
:ЗУ1(6)		
п86	943199,29	3519372,63
п87	943406,31	3519439,46
п88	943427,49	3519462,88
п89	943538,82	3519585,84
п90	943034,3	3519422,81
п91	943195,67	3519375,14
:ЗУ1(7)		
п92	944059,75	3520032,45
п93	944036,76	3520030,67
п94	943769,46	3519781,88
п95	943738,9	3519748,05
п96	943776,86	3519755,31
п97	943786,04	3519757,07
п98	943854,4	3519770,16
п99	943854,66	3519770,25
п100	943926,63	3519795,73
п101	944008,29	3519871,46
п102	944020,65	3519967,22
п103	944058,22	3520029,48
:ЗУ1(8)		
п104	949341,44	3519697,47
п105	949320,08	3519677,46
п106	949419,57	3519585,38
п107	949447,23	3519424,01
п108	949452,18	3519420,9
п109	949460,87	3519415,51
п110	949475,56	3519442,11
п111	949524,04	3519514,54
п112	949524,16	3519514,73
п113	949448,45	3519612,9
п114	949354,94	3519710,12
:ЗУ1(9)		
п115	942858,51	3519366,02
п116	942277,44	3519178,25
п117	942341,73	3519182,76
п118	942471,5	3519211,36
п119	942660,58	3519270,37
п120	942749,87	3519292,74
:ЗУ1(10)		

п121	949173,86	3519182,38
п122	949161,85	3519189,37
п123	949209,28	3519263,59
п124	949227,66	3519305,79
п125	949279,86	3519477,3
п126	949198,73	3519563,58
п127	949184,13	3519549,88
п128	949257,4	3519472,01
п129	949204,52	3519314,77
п130	949142,52	3519180,13
п131	949166,79	3519166,13
:ЗУ1(11)		
п132	943023,38	3519315,82
п133	943191,49	3519370,12
п134	943027,92	3519418,45
:ЗУ1(12)		
п135	949293,96	3518861,77
п136	949313,16	3518868,61
п137	949415,7	3518940,89
п138	949425,42	3518963,09
п139	949370,89	3518995,84
п140	949311,37	3518892,11
:ЗУ1(13)		
п141	942082,56	3518822,72
п142	942115,11	3518842,85
п143	942128,7	3518865,01
п144	942132,98	3518885,85
п145	942135,48	3518982,92
п146	942109,74	3518980,74
п147	942108,83	3518980,66
п148	942108,5	3518972,72
п149	942104,48	3518888,35
п150	942097,11	3518870,97
п151	942084,3	3518862,23
:ЗУ1(14)		
п152	949232,99	3519595,74
п153	949218,41	3519582,06
п154	949289,2	3519508,97
п155	949337,57	3519464,37
п156	949348,5	3519481,45
п157	949303,18	3519523,29
:ЗУ1(15)		
п158	949184,77	3518924,81
п159	949042,54	3519006,94
п160	949032,15	3518982,95
:ЗУ1(16)		

п161	949410,72	3519554,08
п162	949406,56	3519578,29
п163	949309,86	3519667,84
п164	949308,28	3519666,37
п165	949299,93	3519658,54
:ЗУ1(17)		
п166	949370,91	3519460,79
п167	949359,98	3519443,7
п168	949419,56	3519388,73
п169	949430,09	3519406,22
:ЗУ1(18)		
п170	949303,19	3519693,08
п171	949306,72	3519696,38
п172	949339,01	3519726,67
п173	949327,91	3519738,23
п174	949303,44	3519756,34
п175	949300,69	3519695,39
:ЗУ1(19)		
п176	949632,19	3519307,57
п177	949664,93	3519339,58
п178	949641,24	3519357,34
п179	949616,04	3519318,14

:ЗУ2(1)		
п1	944165,6	3520150,57
п2	944092,67	3520082,71
п3	944067,1	3520033,02
п4	944189,92	3520042,5
:ЗУ2(2)		
п5	944036,76	3520030,67
п6	944059,75	3520032,45
п7	944079,3	3520070,26

:ЗУ3(1)		
п1	941960,28	3518968,09
п2	941910,56	3518963,91
п3	941898,17	3519110,88
п4	941864,03	3519112,83
п5	941845,77	3518707,14
п6	942076,92	3518696,74
п7	942081,49	3518798,22
п8	941953,08	3518803,86
:ЗУ3(2)		
п9	942062,04	3518863,41
п10	942084,3	3518862,23

п11	942097,11	3518870,97
п12	942104,48	3518888,35
п13	942108,5	3518972,72
п14	942067,51	3518974,34

:ЗУ4(1)		
п1	942082,56	3518822,72
п2	942084,3	3518862,23
п3	942062,04	3518863,41
п4	942067,51	3518974,34
п5	942108,5	3518972,72
п6	942108,83	3518980,66
п7	942108,85	3518980,66
п8	942108,86	3518980,68
п9	941960,28	3518968,09
п10	941953,08	3518803,86
п11	942081,49	3518798,22

Губернатор

Приложение 3
к постановлению Правительства
Ханты-Мансийского
автономного округа – Югры
от 11 марта 2016 года № 67-п

Градостроительный план земельного участка

Градостроительный план земельного участка

№	R	U	8	6	-																				

Градостроительный план земельного участка подготовлен на основании приказа Департамента строительства Ханты-Мансийского автономного округа – Югры от 20 августа 2015 года № 305-П «О подготовке документации по планировке территории, на которой предусматривается размещение объектов регионального значения»

(реквизиты решения уполномоченного федерального органа исполнительной власти, или органа исполнительной власти субъекта Российской Федерации, или органа местного самоуправления о подготовке документации по планировке территории, либо реквизиты обращения и ф.и.о. заявителя – физического лица, либо реквизиты обращения и наименование заявителя – юридического лица о выдаче градостроительного плана земельного участка)

Местонахождение земельного участка

Тюменская область, Ханты-Мансийский автономный округ – Югра

(субъект Российской Федерации)

Нефтеюганский район

(муниципальный район или городской округ)

Кадастровый номер земельного участка: отсутствует

Описание местоположения границ земельного участка **ТО – Нефтеюганское лесничество, Нефтеюганское участковое лесничество**

Площадь земельного участка **10,5571 га**

Описание местоположения проектируемого объекта на земельном участке (объекта капитального строительства) в соответствии с чертежами

План подготовлен ***Нестерова К.В., инженер-землеустроитель ХМРО РАЕН***

(ф.и.о., должность уполномоченного лица, наименование органа или организации)

_____ 14.09.2015 г. / К.В.Нестерова /

(подпись) (дата)

М.П.

Представлен: Правительство Ханты-Мансийского автономного округа – Югры

(наименование уполномоченного федерального органа исполнительной власти, или органа исполнительной власти субъекта Российской Федерации, или органа местного самоуправления)

_____

(дата)

Утвержден _____

(реквизиты акта Правительства Российской Федерации, или высшего исполнительного органа государственной власти субъекта Российской Федерации, или главы местной администрации об утверждении)

1.Чертеж градостроительного плана земельного участка и линий градостроительного регулирования объекта: " Обустройство Западно-Усть-Балыкского месторождения нефти. Куст скважин №11 ".

№	X	У
п1	942082,57	3518822,69
п2	942115,10	3518842,85
п3	942128,70	3518865,01
п4	942132,96	3518885,85
п5	942135,48	3518982,91
п6	942137,35	3519099,00
п7	941976,81	3519106,97
п8	941898,16	3519110,90
п9	941864,04	3519112,83
п10	941845,77	3518707,15
п11	942076,91	3518696,74
п12	942081,49	3518798,22

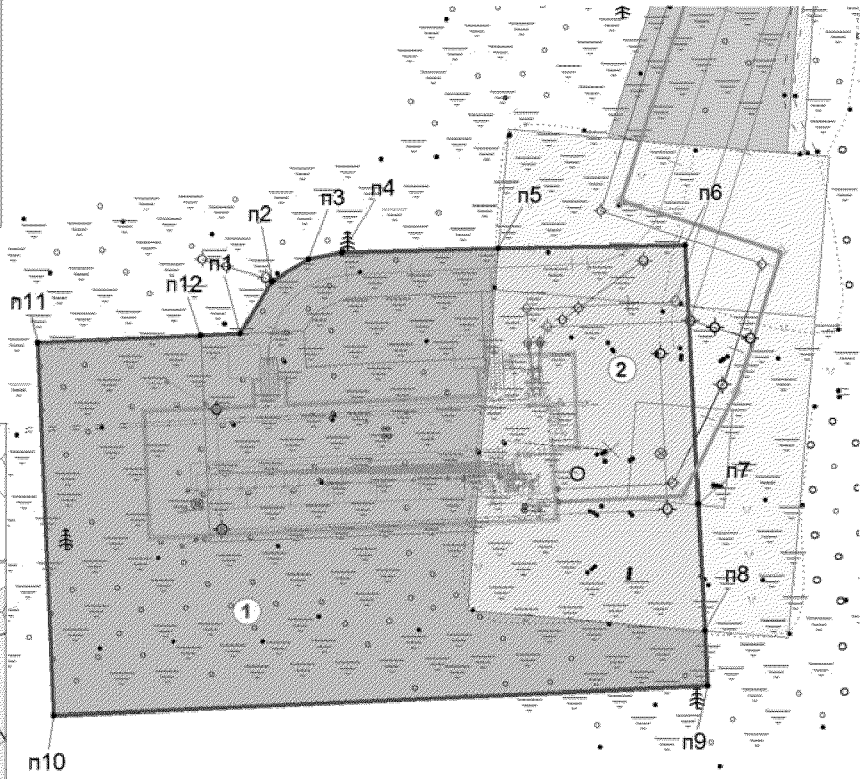

Ситуационная схема

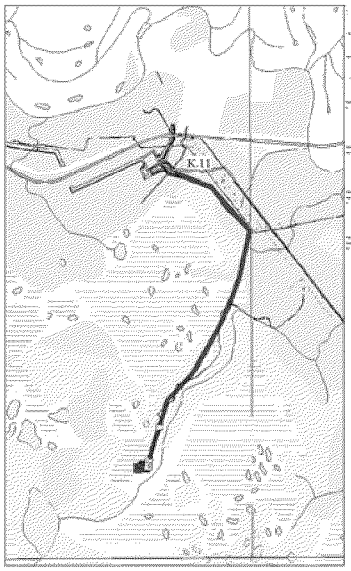

Экспликация площадных объектов

№	Наименование	Вид объекта
1	Кустовая площадка №11	проектируемый
2	Кустовая площадка №11	существующий

Условные обозначения

- земельные участки поставленные на кадастровый учет
- земельные участки по обоснованию выбора вариантов местоположения лесного участка
- п1 — номер поворотной точки
- красная линия
- (1) — номер проектируемого объекта капитального строительства
- (2) — номер существующего объекта капитального строительства
- место допустимого размещения объекта капитального строительства (S) = 10,5571 га

М 1:4000

Чертеж градостроительного плана земельного участка разработан на топографической основе М1:500, выполненной Кравцов С.В, ХМРО РАЕН 05.2014 г.

Чертеж градостроительного плана земельного участка разработан 14.09.2015 г. ХМРО РАЕН

Изм.	Кол.уч.	Лист	№ док.	Подпись	Дата
Разработал		Нестерова			09.15
Проверил		Бикмухаметова			09.15
ГИП		Бабушкин			09.15

Шифр 1/14

"Обустройство Западно-Усть-Балыкского месторождения нефти. Куст скважин №11"

Кустовая площадка №11

Стадия	Лист	Листов
П	1	1

Чертеж градостроительного плана земельного участка М 1:4000

ХМРО РАЕН

2. Информация о разрешенном использовании земельного участка, требованиях к назначению, параметрам и размещению объекта капитального строительства

Градостроительным регламентом не установлены

(наименование представительного органа местного самоуправления, реквизиты акта об утверждении правил землепользования и застройки, информация обо всех предусмотренных градостроительным регламентом видах разрешенного использования земельного участка (за исключением случаев предоставления земельного участка для государственных или муниципальных нужд)

2.1. Информация о разрешенном использовании земельного участка:

«Обустройство Западно–Усть–Балыкского месторождения нефти. Куст скважин №11» Д.ар. №0429/14-06-ДА от 12.11.2014г., Д.ар.№0430/14-06-ДА от 12.11.2014г.

основные виды разрешенного использования земельного участка:

Градостроительным регламентом не установлено

условно разрешенные виды использования земельного участка:

Градостроительным регламентом не установлено

вспомогательные виды использования земельного участка:

Градостроительным регламентом не установлено

2.2. Требования к назначению, параметрам и размещению объекта капитального строительства на указанном земельном участке. Назначение объекта капитального строительства

Назначение объекта капитального строительства

№ Не имеется (согласно чертежу), - (назначение объекта капитального строительства)

2.2.1. Предельные (минимальные и (или) максимальные) размеры земельных участков и объектов капитального строительства, в том числе площадь:

Кадастровый номер земельного участка согласно чертежу градостр. плана	1. Длина (метров)	2. Ширина (метров)	3. Полоса отчуждения	4. Охранные зоны	5. Площадь земельного участка (га)	6. Номер объекта кап. стр-ва согласно чертежу градостр. плана	7. Размер (м)		8. Площадь объекта кап. стр-ва (га)
							макс.	мин.	
-	-	-	-	-	-	-	-	-	-

2.2.2. Предельное количество этажей - или предельная высота зданий, строений, сооружений - м.^{2}

2.2.3. Максимальный процент застройки в границах земельного участка - %.

2.2.4. Иные показатели:

-Рекультивация земель после завершения строительства объекта, вывоз всех отходов в места, согласованные с соответствующими муниципальными органами

2.2.5. Требования к назначению, параметрам и размещению объекта капитального строительства на указанном земельном участке

«Обустройство Западно–Усть–Балыкского месторождения нефти. Куст скважин №11»

Обоснование выбора вариантов местоположения лесного участка.

№ 1 (согласно чертежу градостроительного плана №1), Кустовая площадка №11 (назначение объекта капитального строительства)

Предельные (минимальные и (или) максимальные) размеры земельных участков:

Номер участка согласно чертежу градострои-тельного плана	Длина (м)	Ширина (м)	Площадь (га)	Полоса отчуждения	Охранные зоны
1	Сложная конфигурация		10,5571	-	-

3. Информация о расположенных в границах земельного участка объектах капитального строительства и объектах культурного наследия

3.1. Объекты капитального строительства

Объекты капитального строительства

№	*Не имеются*	,	-	,
	(согласно чертежу градостроительного плана №)		(назначение объекта капитального строительства)	

инвентаризационный или кадастровый номер отсутствует

технический или кадастровый паспорт объекта подготовлен

(дата)

-

(наименование организации (органа) государственного кадастрового учета объектов недвижимости или государственного технического учета и технической инвентаризации объектов капитального строительства)

3.2. Объекты, включенные в единый государственный реестр объектов культурного наследия (памятников истории и культуры) народов Российской Федерации

№ *Не имеются*, -,

(согласно чертежу градостроительного плана) (назначение объекта культурного наследия)

НПЦ «Барсова Гора» № 18-2015 (КД) от 16 января 2015г.

(наименование органа государственной власти, принявшего решение о включении выявленного объекта культурного наследия в реестр, реквизиты этого решения)

регистрационный номер в реестре _____ от _____

(дата)

4. 4. Информация о разделении земельного участка,

Пункт 4 статьи 41 Градостроительного кодекса РФ

(наименование и реквизиты документа, определяющего возможность или невозможность разделения)

Губернатор

Приложение 4
к постановлению Правительства
Ханты-Мансийского
автономного округа – Югры
от 11 марта 2016 года № 67-п

Положение о размещении линейного объекта регионального значения Ханты-Мансийского автономного округа – Югры «Обустройство Западно–Усть–Балыкского месторождения нефти. Куст скважин №11»

I. Размещение объекта

В административном отношении линейный объект регионального значения Ханты-Мансийского автономного округа – Югры «Обустройство Западно–Усть–Балыкского месторождения нефти. Куст скважин №11» (далее – проектируемый объект) расположен на землях межселенной территории в границах Западно–Усть–Балыкского лицензионного участка Нефтеюганского района Ханты-Мансийского автономного округа – Югры.

В географическим отношении территория проектируемого объекта находится в 18,21-24,56 километрах на северо-восток от города Нефтеюганска.

II. Функциональное зонирование территории

Проектируемый объект располагается на межселенной территории на землях лесного фонда, находящихся в ведении территориального отдела - Нефтеюганского лесничества (Нефтеюганское участковое лесничество).

III. Решения по планировочной организации земельных участков для размещения проектируемого объекта

Расчет полосы отвода земельных участков для выполнения работ по строительству проектируемого объекта производится с учетом действующих норм отвода земель.

Таблица 1.

Площади земельных участков, необходимые для строительства и эксплуатации проектируемого объекта

Наименование объекта (кадастровый номер)	Площадь вновь испрашиваемых земельных участков, га	Площадь по земельным участкам, арендованным ранее, га	Зона застройки, га

Куст скважин № 11	7,06	3,01	10,07
Автодорога на куст скважин № 11; ВЛ-6кВ №1 на куст скважин № 11; ВЛ-6кВ №2 на куст скважин № 11; Нефтегазопровод "к.11 - УДР ДНС"; Высоконапорный водовод"БКНС - к.11"	91,42	7,9633	10,98

Таблица 2.

Площади испрашиваемых земельных участков
под проектируемый объект

№ земельного участка	Площадь земельного участка, га	Категория земель
86:08:0020904:ЗУ1	90,6060	Земли Лесного Фонда
86:08:0020904:ЗУ2	0,8158	Земли Лесного Фонда
86:08:0020904:ЗУ3	5,0690	Земли Лесного Фонда
86:08:0020904:ЗУ4	1,9892	Земли Лесного Фонда

Координаты границ и земельных участков, необходимых для размещения проектируемого объекта, в графических материалах определены в местной системе координат Ханты-Мансийского автономного округа – Югры МСК-86.

IV. Решения по планировочной организации земельных участков для размещения проектируемого объекта

Проектируемый объект расположен параллельно существующему техническому коридору коммуникаций. Строительство будет носить локальный характер и затрагивать территории, которая уже подвергалась мощному длительному техногенному воздействию.

Проектируемый объект не пересекает водоохранную зону и прибрежную полосу водных объектов.

В границах участка работ отсутствуют объекты историко-культурного наследия, особо охраняемые природные территории федерального, регионального и местного значения.

Проектируемый объект не затрагивает границы территории традиционного природопользования коренных малочисленных народов Севера регионального значения.

Губернатор

Основная часть проекта планировки территории для размещения линейного объекта регионального значения Ханты-Мансийского автономного округа – Югры «Обустройство кустов скважин № № 82, 83 Петелинского месторождения»
Землепользователь ОАО «НК «Роснефть»
Масштаб 1:5000

Приложение 5
к постановлению Правительства
Ханты-Мансийского
автономного округа – Югры
от 11 марта 2016 года № 67-п

Схема расположения объекта
на листах

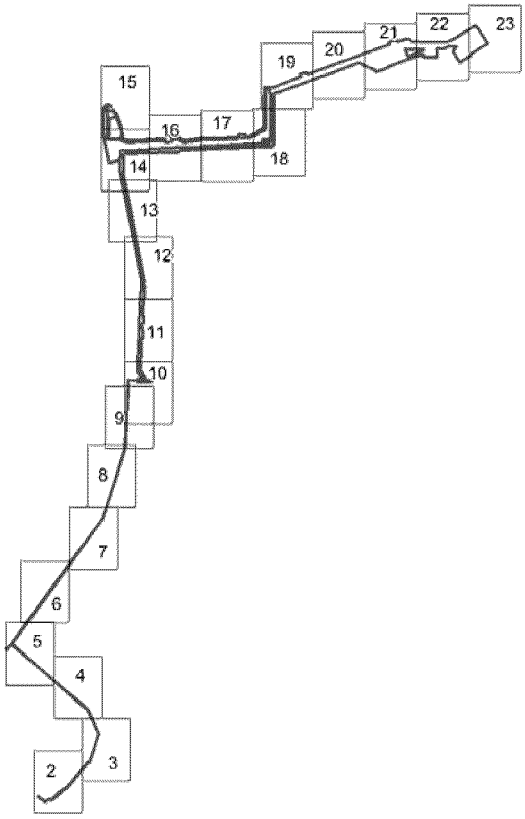

УСЛОВНЫЕ ОБОЗНАЧЕНИЯ

граница зоны размещения линейных объектов (красные линии)

зона планируемого размещения линейных объектов

земельные участки, согласно сведениям государственного кадастра недвижимости

земельные участки, предоставленные в аренду ОАО "НК "Роснефть"

1 номер линейного объекта

1 / 136,1124 га номер зоны планируемого размещения объектов; площадь зоны размещения

ось проектируемой ВЛ

ось проектируемого высоконапорного водовода

ось проектируемых нефтегазосборных сетей

ось проектируемой автомобильной дороги

ось проектируемой ВОЛС

1 точки поворота границы зоны планируемого размещения линейных объектов

Основная часть проекта планировки территории
для размещения линейного объекта
регионального значения Ханты-Мансийского
автономного округа – Югры
«Обустройство кустов скважин № № 82, 83
Петелинского месторождения»
Землепользователь ОАО «НК «Роснефть»
Масштаб 1:5000

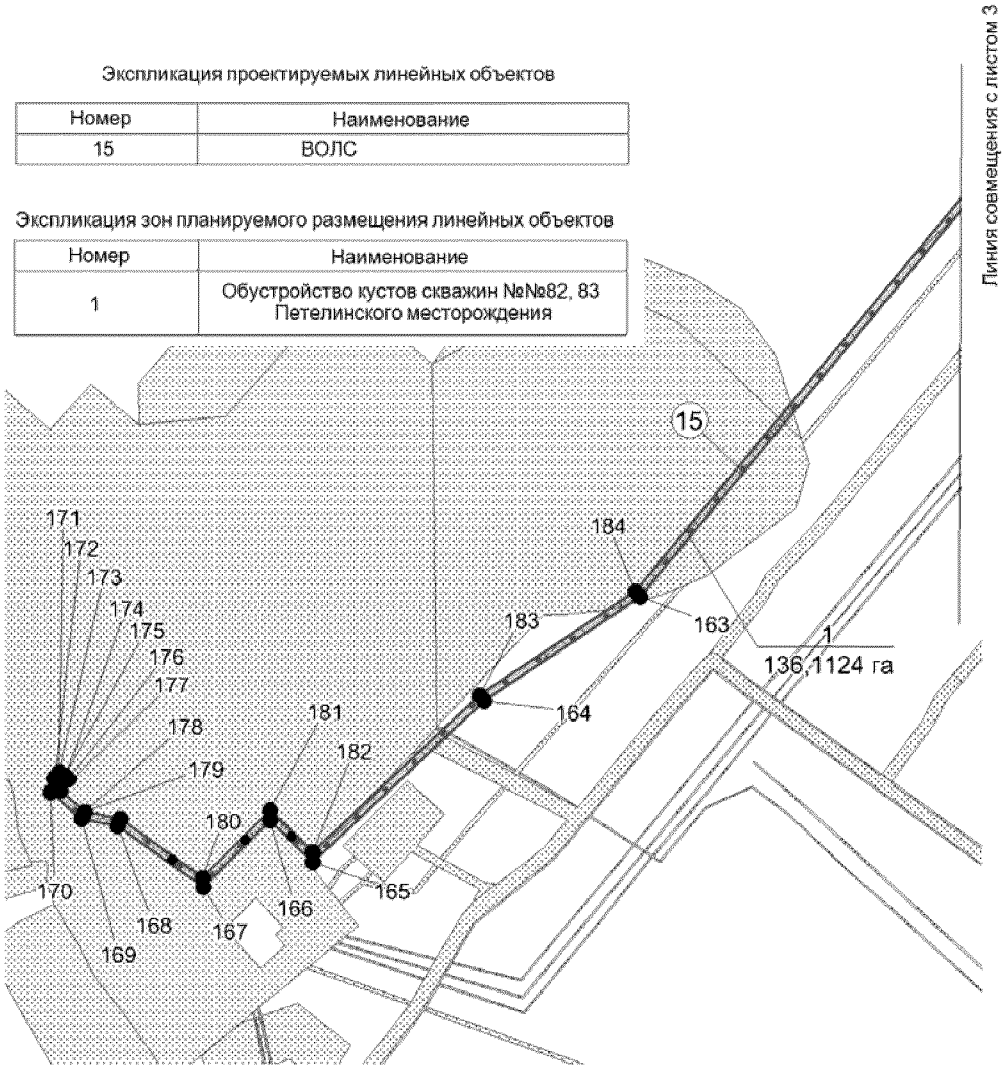

Основная часть проекта планировки территории для размещения линейного объекта регионального значения Ханты-Мансийского автономного округа – Югры «Обустройство кустов скважин № № 82, 83 Петелинского месторождения»
Землепользователь ОАО «НК«Роснефть»
Масштаб 1:5000

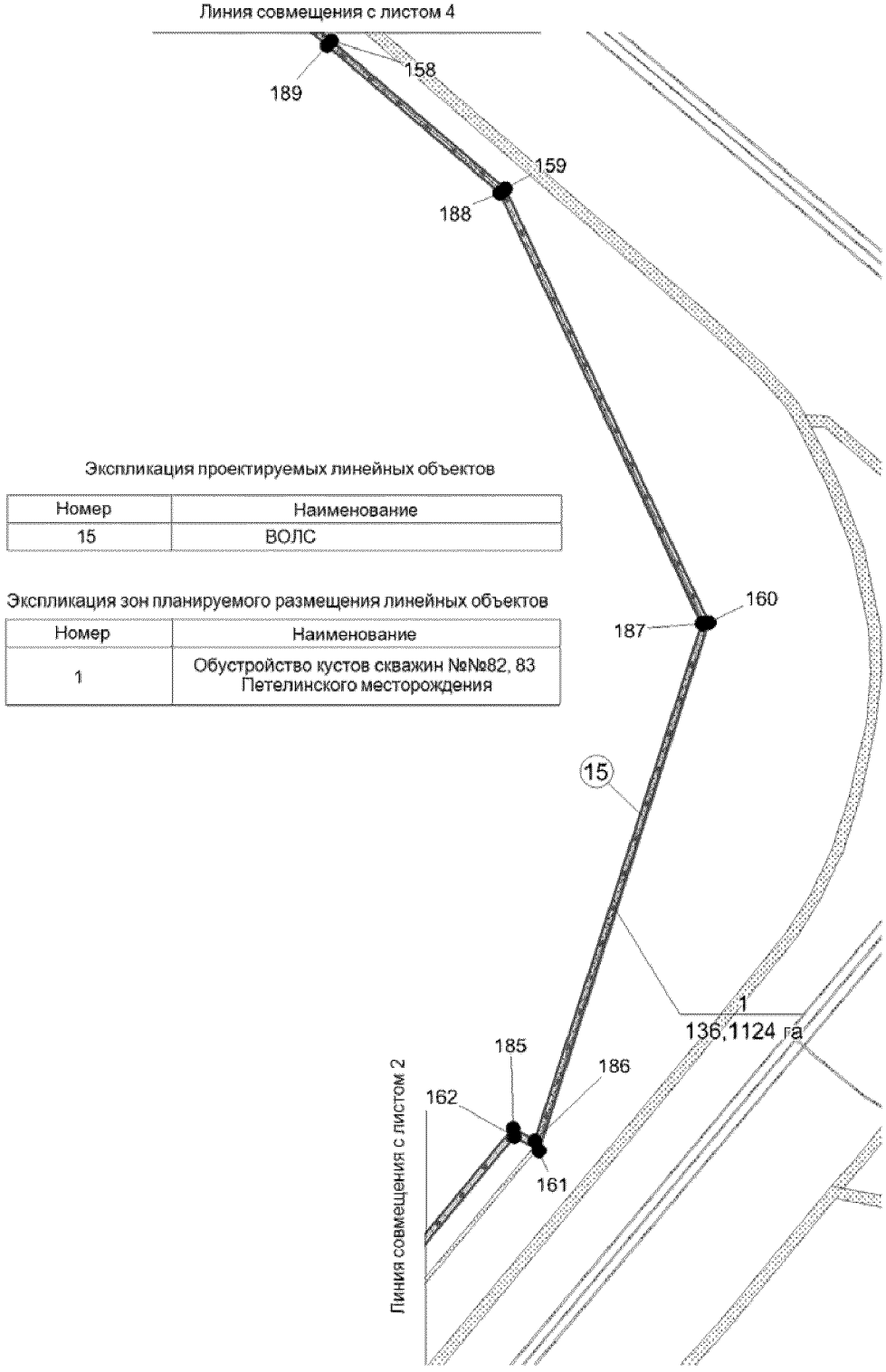

Экспликация проектируемых линейных объектов

Номер	Наименование
15	ВОЛС

Экспликация зон планируемого размещения линейных объектов

Номер	Наименование
1	Обустройство кустов скважин №№82, 83 Петелинского месторождения

Основная часть проекта планировки территории для размещения линейного объекта регионального значения Ханты-Мансийского автономного округа – Югры «Обустройство кустов скважин № № 82, 83 Петелинского месторождения»
Землепользователь ОАО «НК«Роснефть»
Масштаб 1:5000

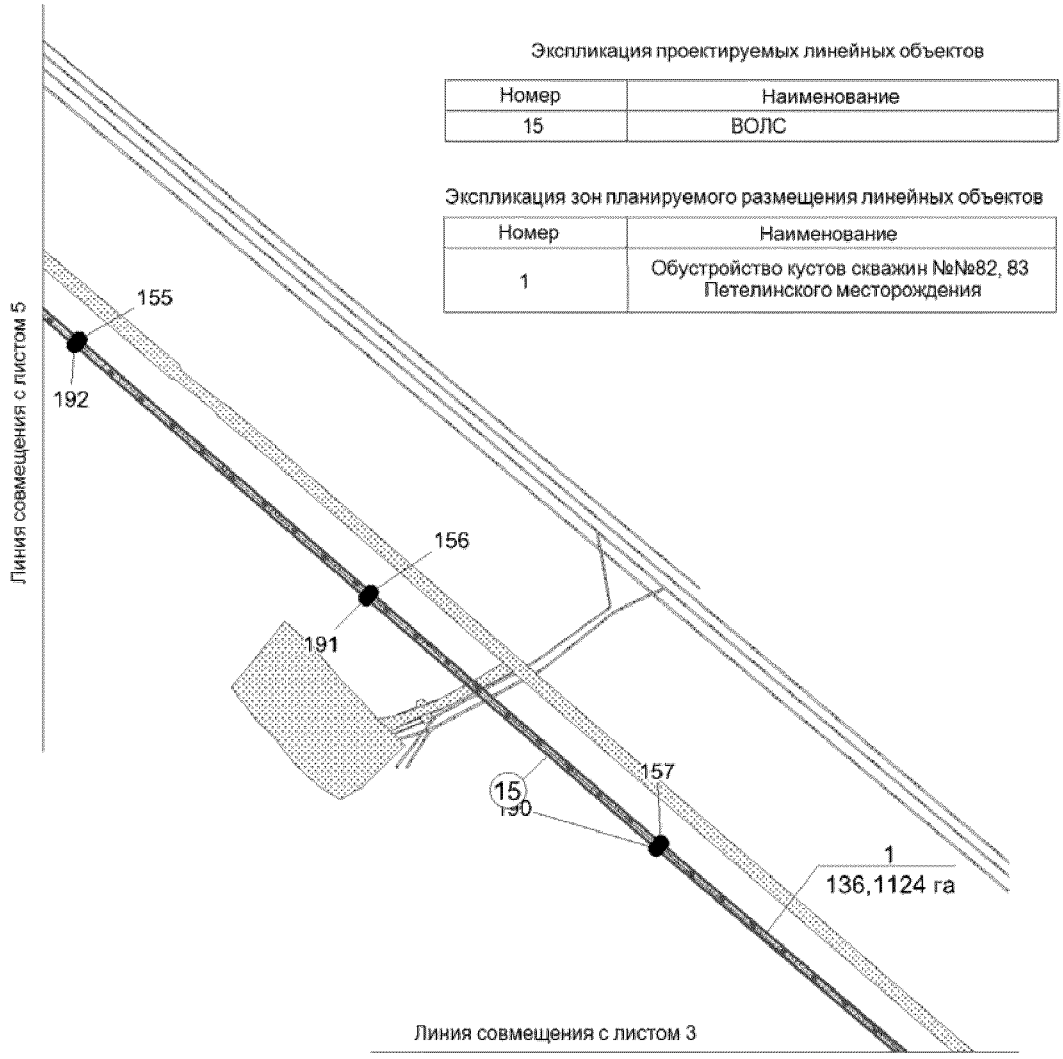

Основная часть проекта планировки территории для размещения линейного объекта регионального значения Ханты-Мансийского автономного округа – Югры «Обустройство кустов скважин № № 82, 83 Петелинского месторождения»
Землепользователь ОАО «НК«Роснефть»
Масштаб 1:5000

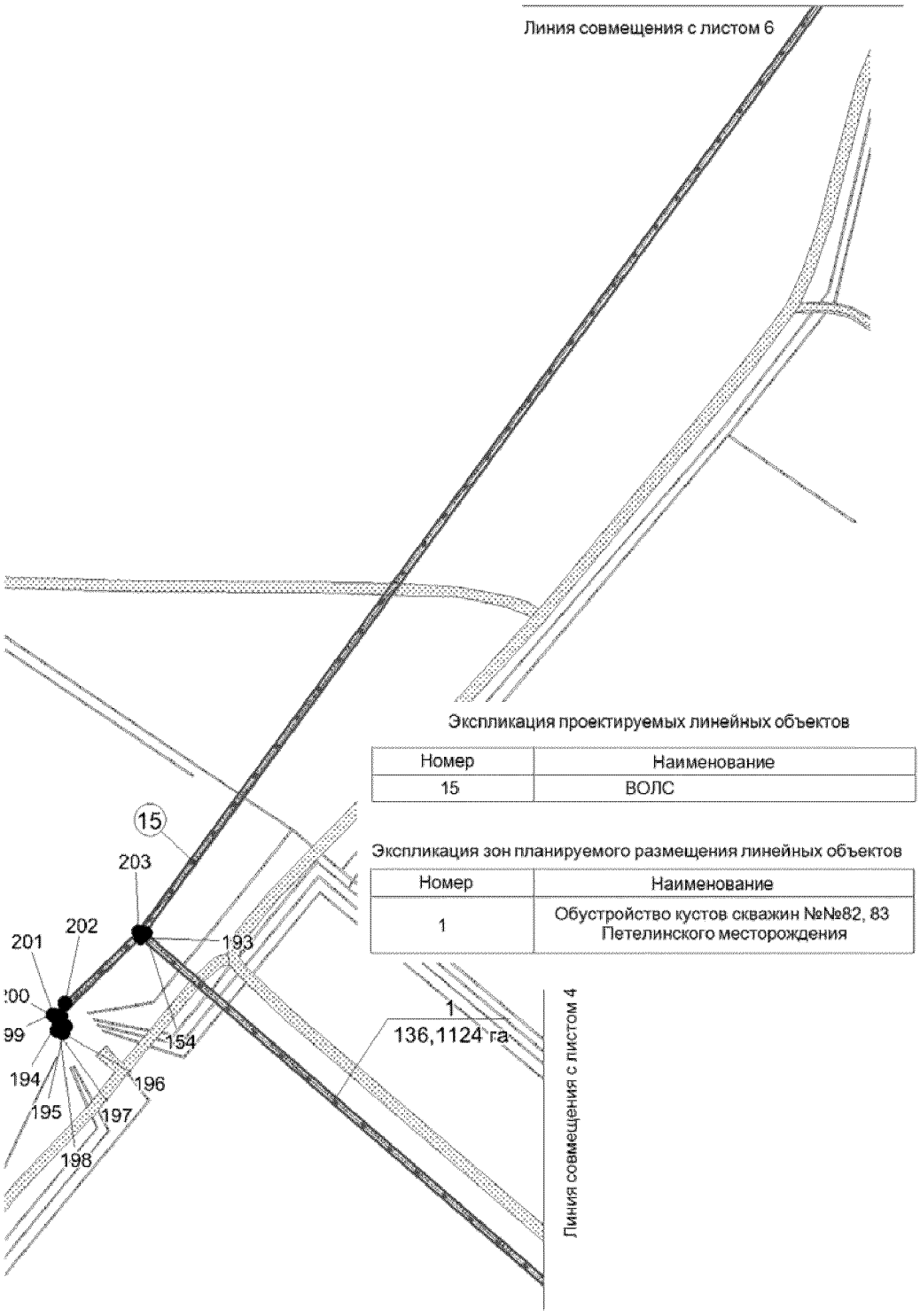

Основная часть проекта планировки территории для размещения линейного объекта регионального значения Ханты-Мансийского автономного округа – Югры «Обустройство кустов скважин № № 82, 83 Петелинского месторождения»
Землепользователь ОАО «НК«Роснефть»
Масштаб 1:5000

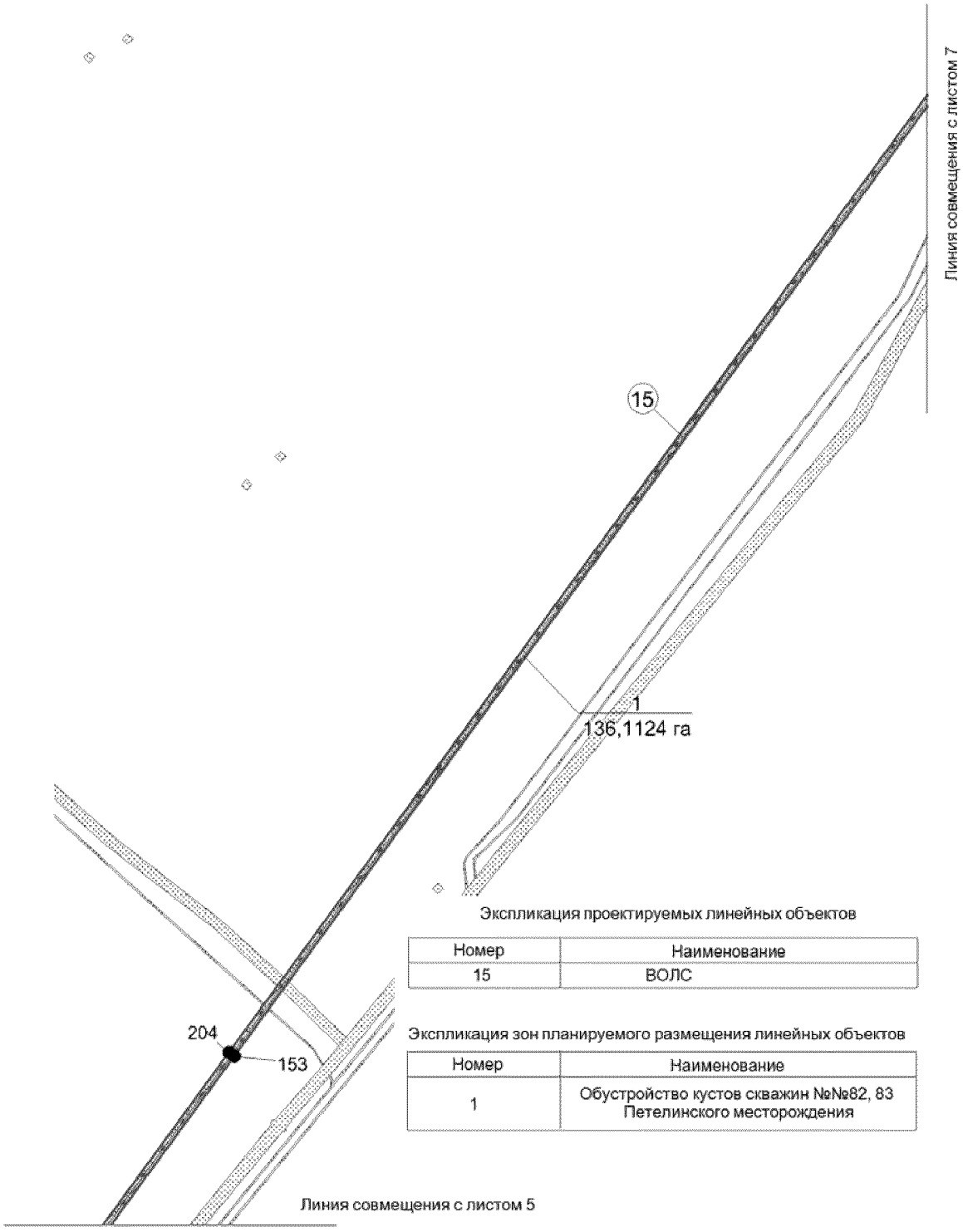

Экспликация проектируемых линейных объектов

Номер	Наименование
15	ВОЛС

Экспликация зон планируемого размещения линейных объектов

Номер	Наименование
1	Обустройство кустов скважин №№82, 83 Петелинского месторождения

Основная часть проекта планировки территории для размещения линейного объекта регионального значения Ханты-Мансийского автономного округа – Югры «Обустройство кустов скважин № № 82, 83 Петелинского месторождения»
Землепользователь ОАО «НК«Роснефть»
Масштаб 1:5000

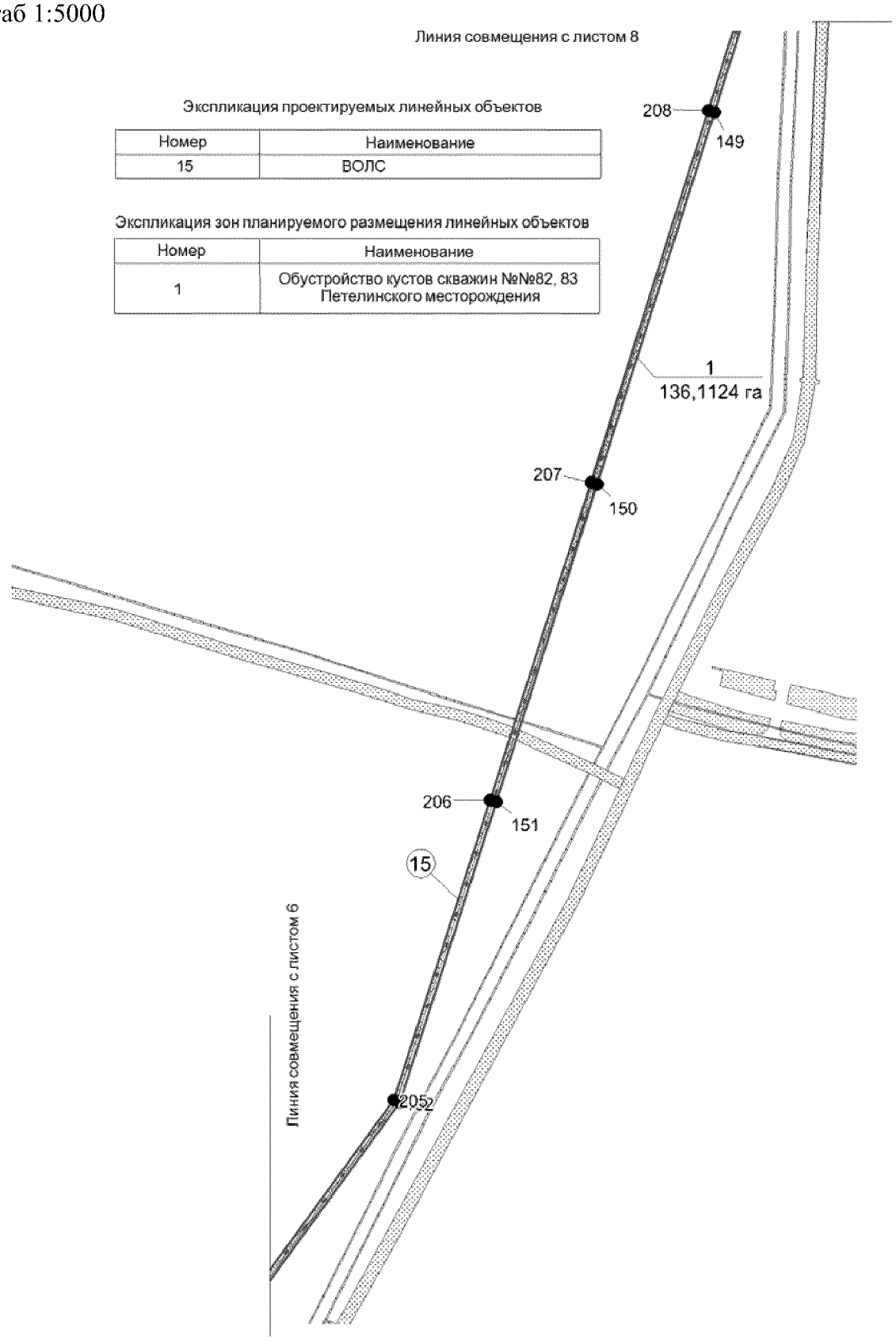

Экспликация проектируемых линейных объектов

Номер	Наименование
15	ВОЛС

Экспликация зон планируемого размещения линейных объектов

Номер	Наименование
1	Обустройство кустов скважин №№82, 83 Петелинского месторождения

Основная часть проекта планировки территории для размещения линейного объекта регионального значения Ханты-Мансийского автономного округа – Югры «Обустройство кустов скважин № № 82, 83 Петелинского месторождения»
Землепользователь ОАО «НК«Роснефть»
Масштаб 1:5000

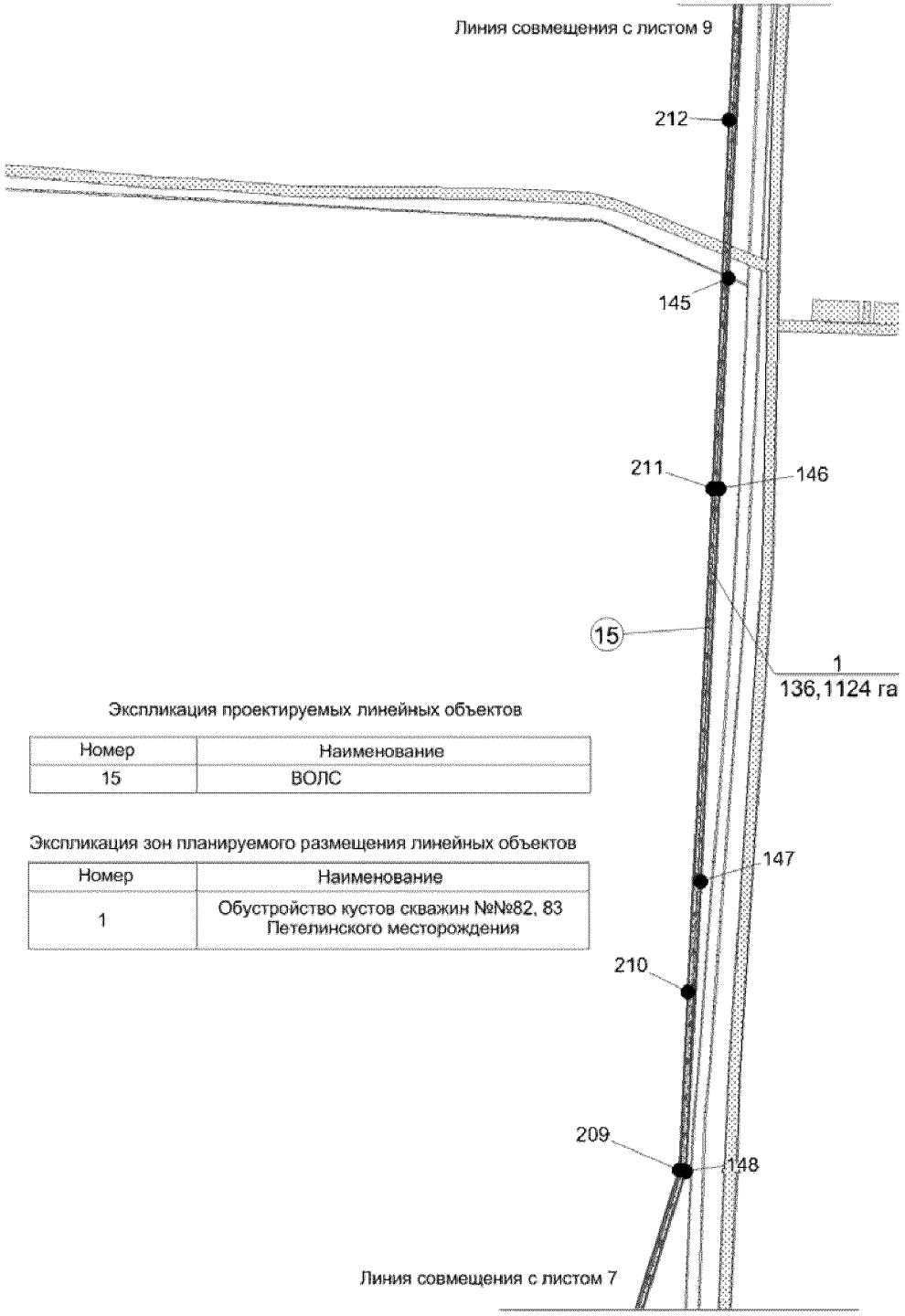

Экспликация проектируемых линейных объектов

Номер	Наименование
15	ВОЛС

Экспликация зон планируемого размещения линейных объектов

Номер	Наименование
1	Обустройство кустов скважин №№82, 83 Петелинского месторождения

Основная часть проекта планировки территории для размещения линейного объекта регионального значения Ханты-Мансийского автономного округа – Югры «Обустройство кустов скважин № № 82, 83 Петелинского месторождения»
Землепользователь ОАО «НК«Роснефть»
Масштаб 1:5000

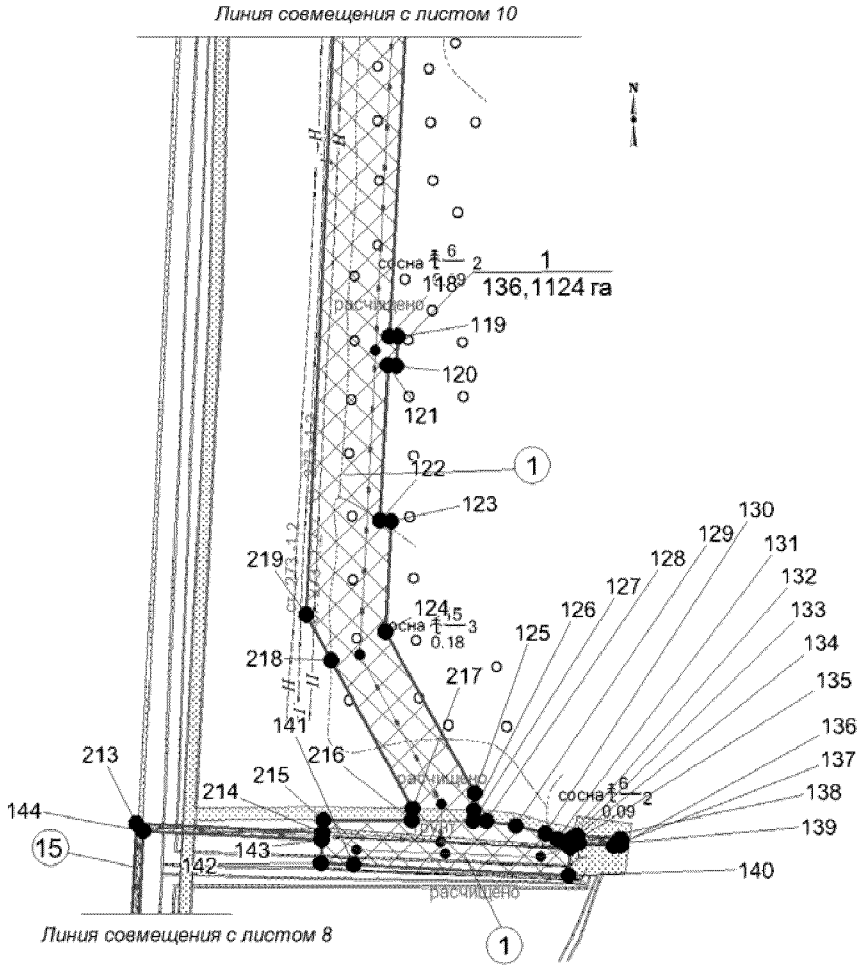

Экспликация проектируемых линейных объектов

Номер	Наименование
15	ВОЛС
1	ВЛ 35 кВ на куст 81

Экспликация зон планируемого размещения линейных объектов

Номер	Наименование
1	Обустройство кустов скважин №№82, 83 Петелинского месторождения

Основная часть проекта планировки территории для размещения линейного объекта регионального значения Ханты-Мансийского автономного округа – Югры «Обустройство кустов скважин № № 82, 83 Петелинского месторождения»
Землепользователь ОАО «НК«Роснефть»
Масштаб 1:5000

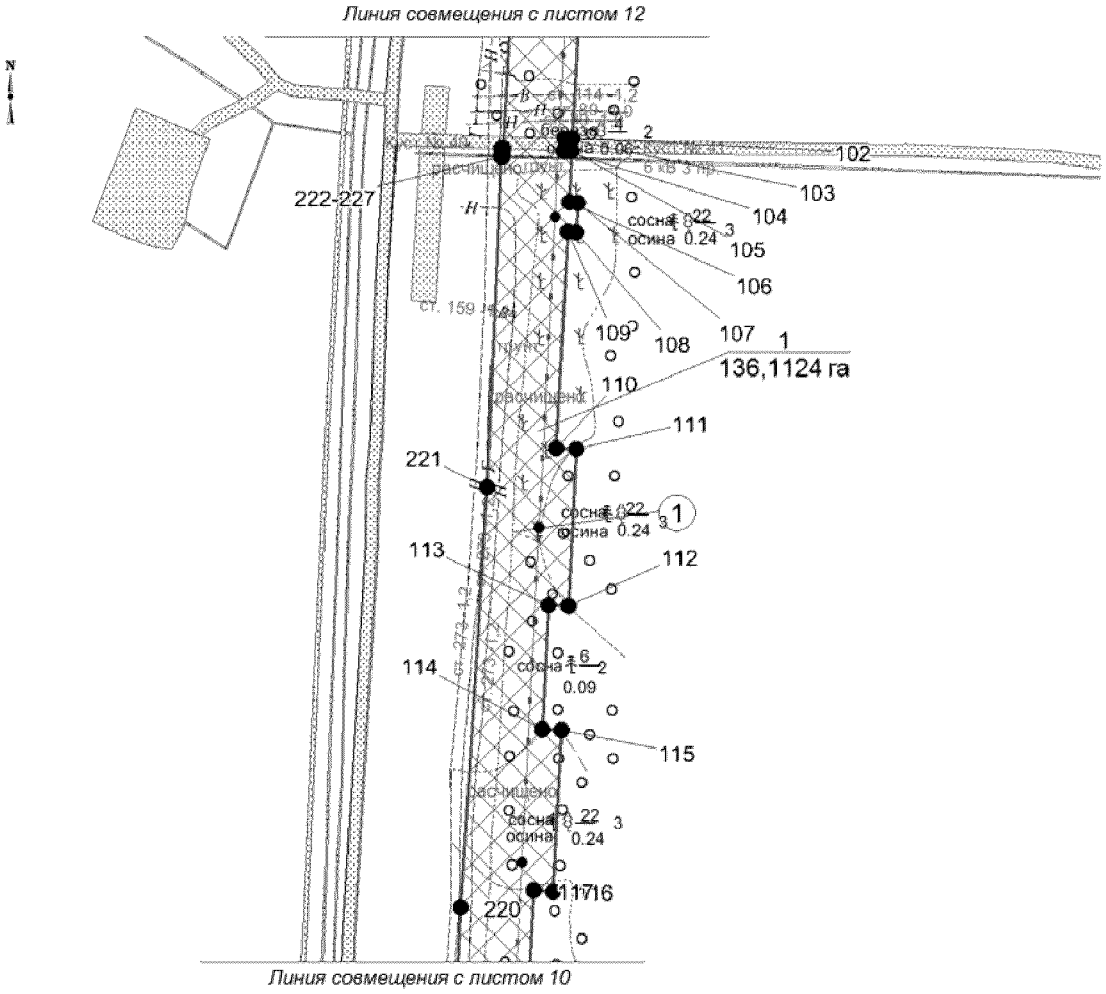

Экспликация проектируемых линейных объектов

Номер	Наименование
1	ВЛ 35 кВ на куст 81

Экспликация зон планируемого размещения линейных объектов

Номер	Наименование
1	Обустройство кустов скважин №№82, 83 Петелинского месторождения

Основная часть проекта планировки территории для размещения линейного объекта региональное значения Ханты-Мансийского автономного округа – Югры «Обустройство кустов скважин № № 82, 83 Петелинского месторождения»
Землепользователь ОАО «НК«Роснефть»
Масштаб 1:5000

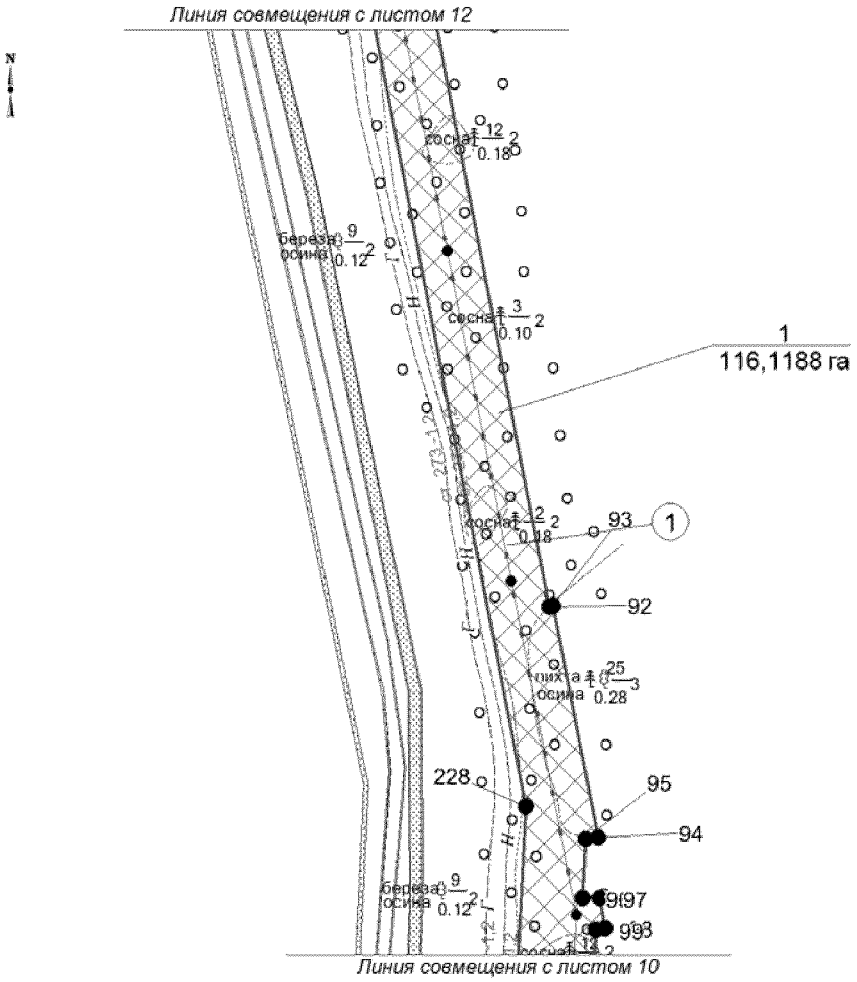

Экспликация проектируемых линейных объектов

Номер	Наименование
1	ВЛ 35 кВ на куст 81

Экспликация зон планируемого размещения линейных объектов

Номер	Наименование
1	Обустройство кустов скважин №№82, 83 Петелинского месторождения

Основная часть проекта планировки территории для размещения линейного объекта регионального значения Ханты-Мансийского автономного округа – Югры «Обустройство кустов скважин № № 82, 83 Петелинского месторождения»
Землепользователь ОАО «НК«Роснефть»
Масштаб 1:5000

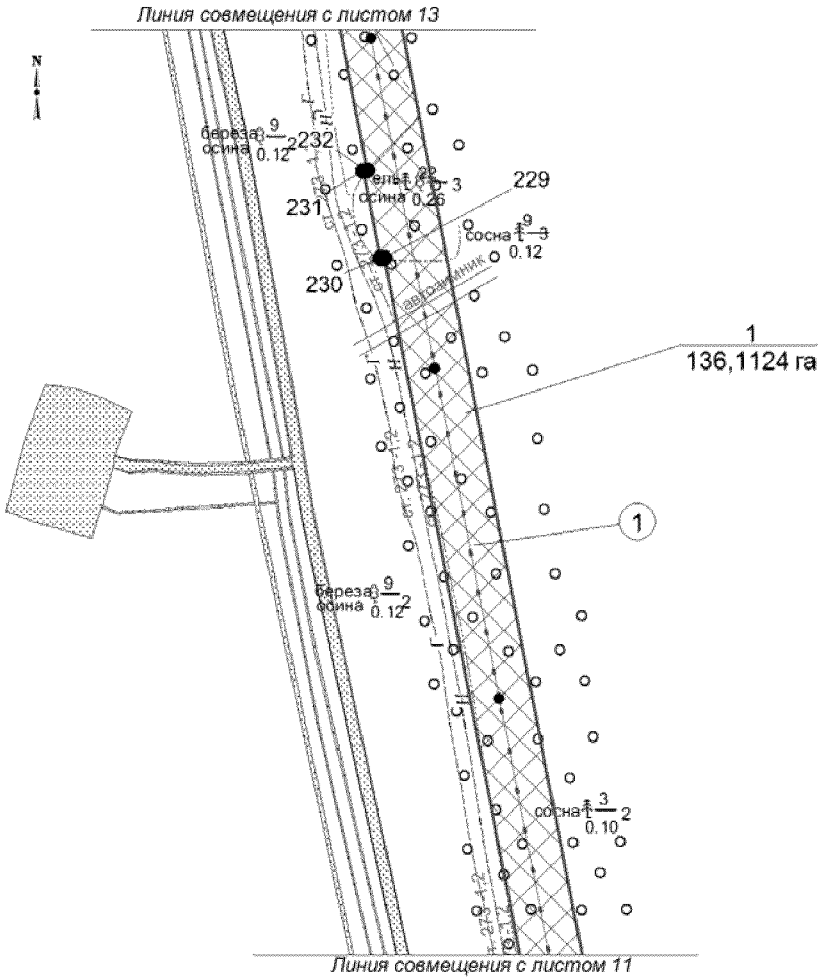

Экспликация проектируемых линейных объектов

Номер	Наименование
1	ВЛ 35 кВ на куст 81

Экспликация зон планируемого размещения линейных объектов

Номер	Наименование
1	Обустройство кустов скважин №№82, 83 Петелинского месторождения

Основная часть проекта планировки территории для размещения линейного объекта регионального значения Ханты-Мансийского автономного округа – Югры «Обустройство кустов скважин № № 82, 83 Петелинского месторождения»
Землепользователь ОАО «НК«Роснефть»
Масштаб 1:5000

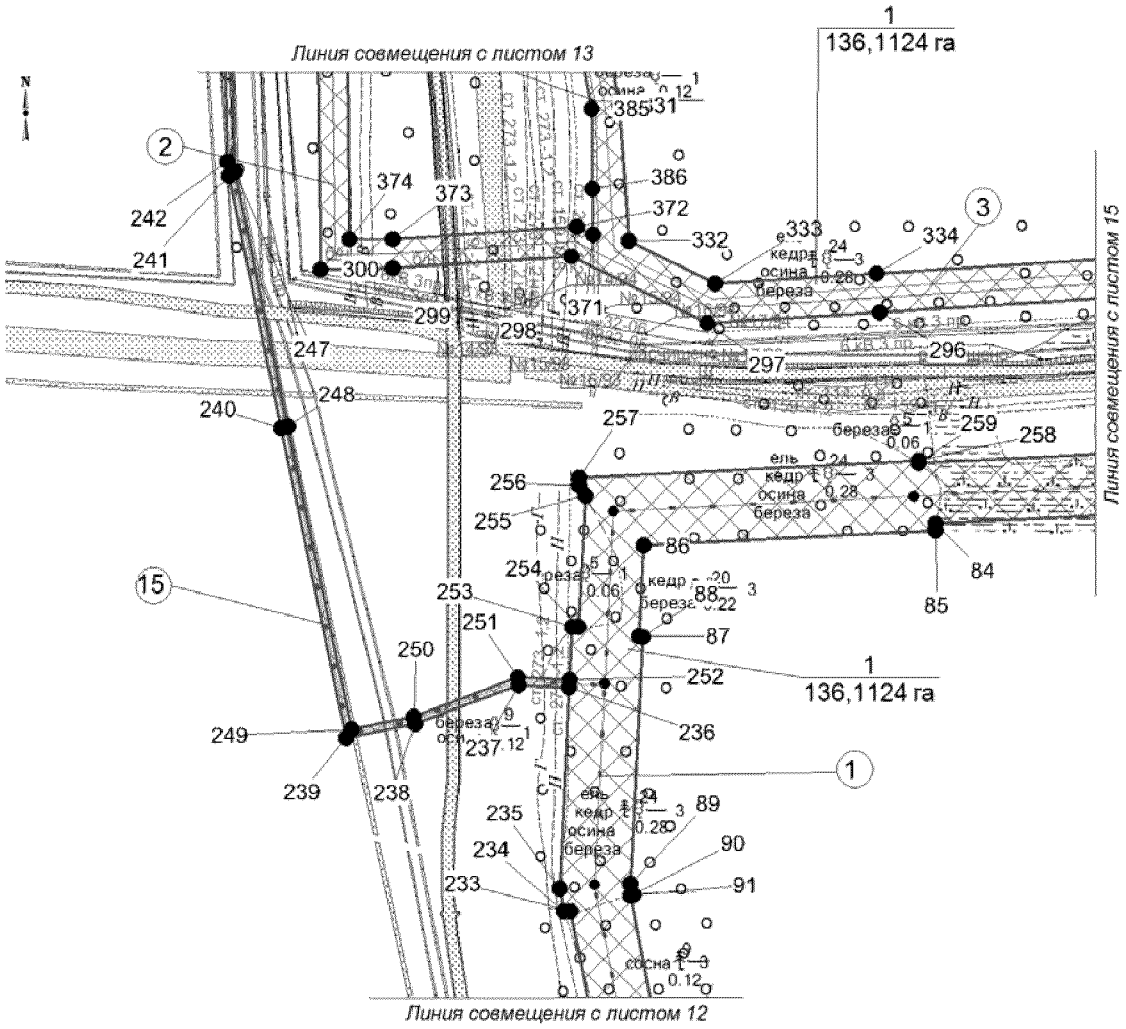

Экспликация проектируемых линейных объектов

Номер	Наименование
1	ВЛ 35 кВ на куст 81
2	Высоконапорный водовод. КНС-2 - т.вр. куст №83
3	Нефтегазосборные сети. Т. вр. куст №78 - ДНС-2
15	ВОЛС

Экспликация зон планируемого размещения линейных объектов

Номер	Наименование
1	Обустройство кустов скважин №№82, 83 Петелинского месторождения

Основная часть проекта планировки территории для размещения линейного объекта регионального значения Ханты-Мансийского автономного округа – Югры «Обустройство кустов скважин № № 82, 83 Петелинского месторождения»
Землепользователь ОАО «НК«Роснефть»
Масштаб 1:5000



Экспликация проектируемых линейных объектов

Номер	Наименование
2	Высоконапорный водовод. КНС-2 - т.вр. куст №83
3	Нефтегазосборные сети. Т. вр. куст №78 - ДНС-2
15	ВОЛС

Экспликация зон планируемого размещения линейных объектов

Номер	Наименование
1	Обустройство кустов скважин №№82, 83 Петелинского месторождения

Основная часть проекта планировки территории для размещения линейного объекта регионального значения Ханты-Мансийского автономного округа – Югры «Обустройство кустов скважин № № 82, 83 Петелинского месторождения»
Землепользователь ОАО «НК«Роснефть»
Масштаб 1:5000

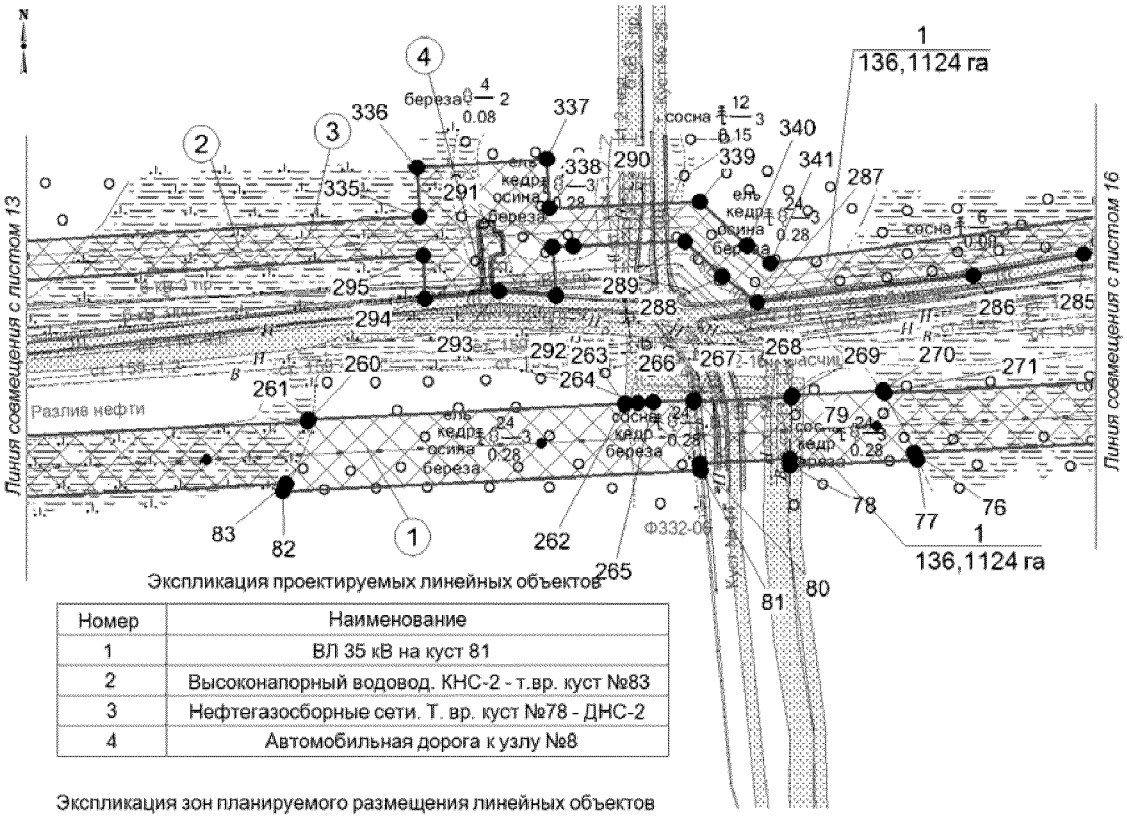

Экспликация проектируемых линейных объектов

Номер	Наименование
1	ВЛ 35 кВ на куст 81
2	Высоконапорный водовод. КНС-2 - т.вр. куст №83
3	Нефтегазосборные сети. Т. вр. куст №78 - ДНС-2
4	Автомобильная дорога к узлу №8

Экспликация зон планируемого размещения линейных объектов

Номер	Наименование
1	Обустройство кустов скважин №№82, 83 Петелинского месторождения

Основная часть проекта планировки территории для размещения линейного объекта регионального значения Ханты-Мансийского автономного округа – Югры «Обустройство кустов скважин № № 82, 83 Петелинского месторождения»
Землепользователь ОАО «НК«Роснефть»
Масштаб 1:5000

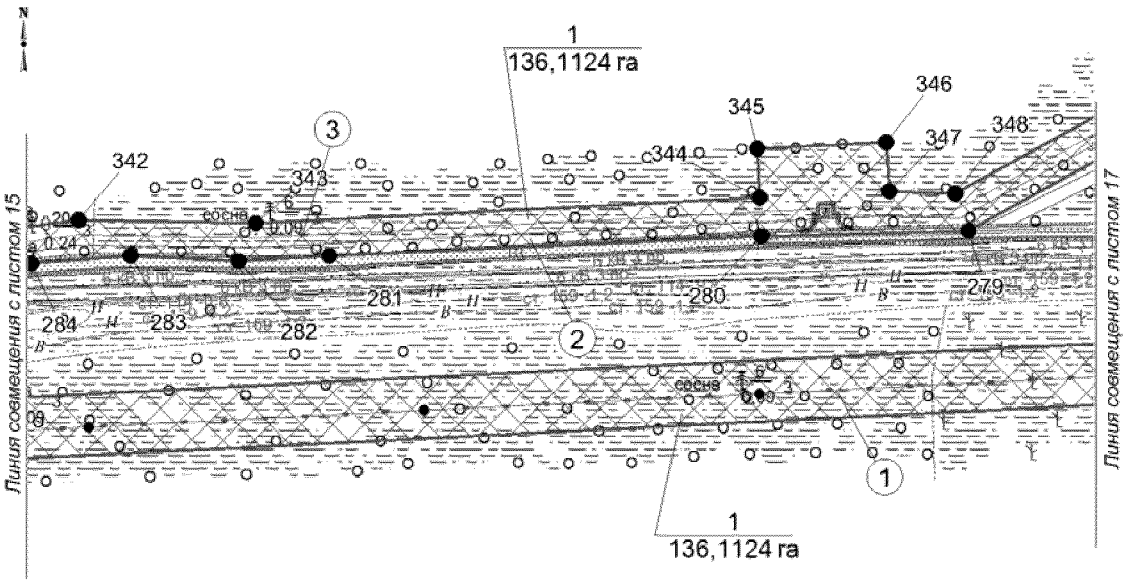

Номер	Наименование
1	ВЛ 35 кВ на куст 81
2	Высоконапорный водовод. КНС-2 - т.вр. куст №83
3	Нефтегазосборные сети. Т. вр. куст №78 - ДНС-2

Экспликация зон планируемого размещения линейных объектов

Номер	Наименование
1	Обустройство кустов скважин №№82, 83 Петелинского месторождения

Основная часть проекта планировки территории для размещения линейного объекта регионального значения Ханты-Мансийского автономного округа – Югры «Обустройство кустов скважин № № 82, 83 Петелинского месторождения»
Землепользователь ОАО «НК«Роснефть»
Масштаб 1:5000

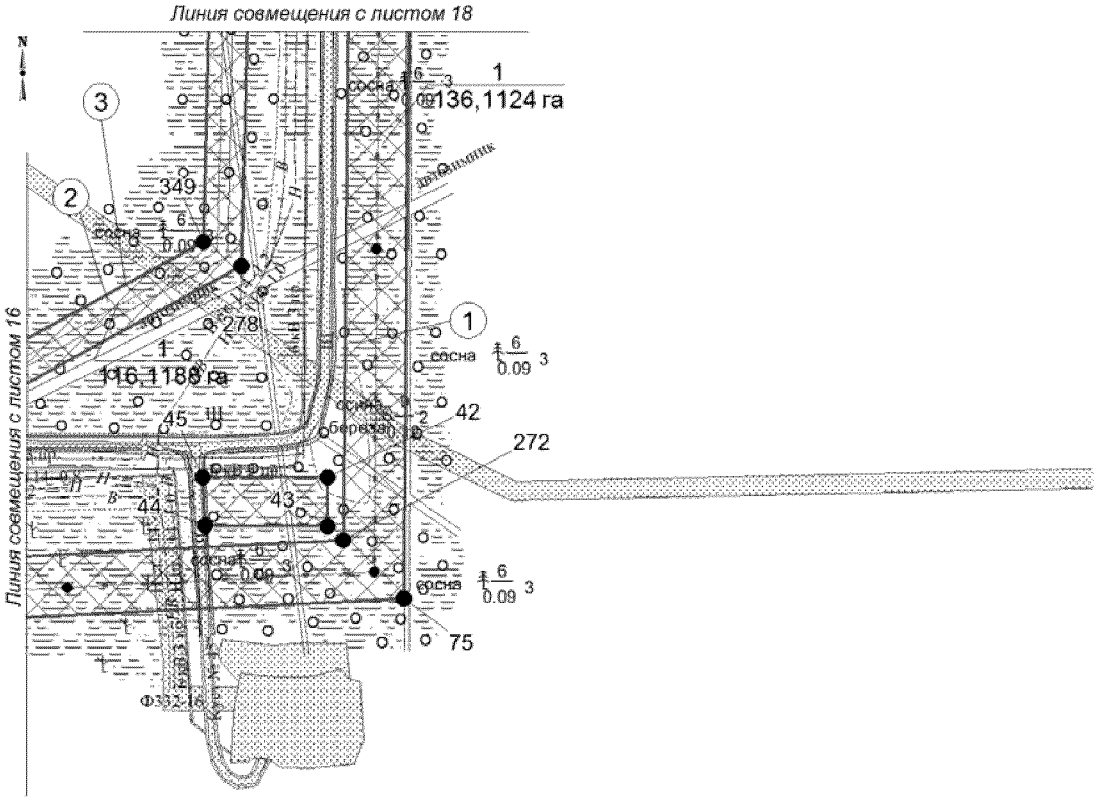

Экспликация проектируемых линейных объектов

Номер	Наименование
1	ВЛ 35 кВ на куст 81
2	Высоконапорный водовод. КНС-2 - т.вр. куст №83
3	Нефтегазосборные сети. Т. вр. куст №78 - ДНС-2

Экспликация зон планируемого размещения линейных объектов

Номер	Наименование
1	Обустройство кустов скважин №№82, 83 Петелинского месторождения

Основная часть проекта планировки территории для размещения линейного объекта регионального значения Ханты-Мансийского автономного округа – Югры «Обустройство кустов скважин № № 82, 83 Петелинского месторождения»
Землепользователь ОАО «НК«Роснефть»
Масштаб 1:5000

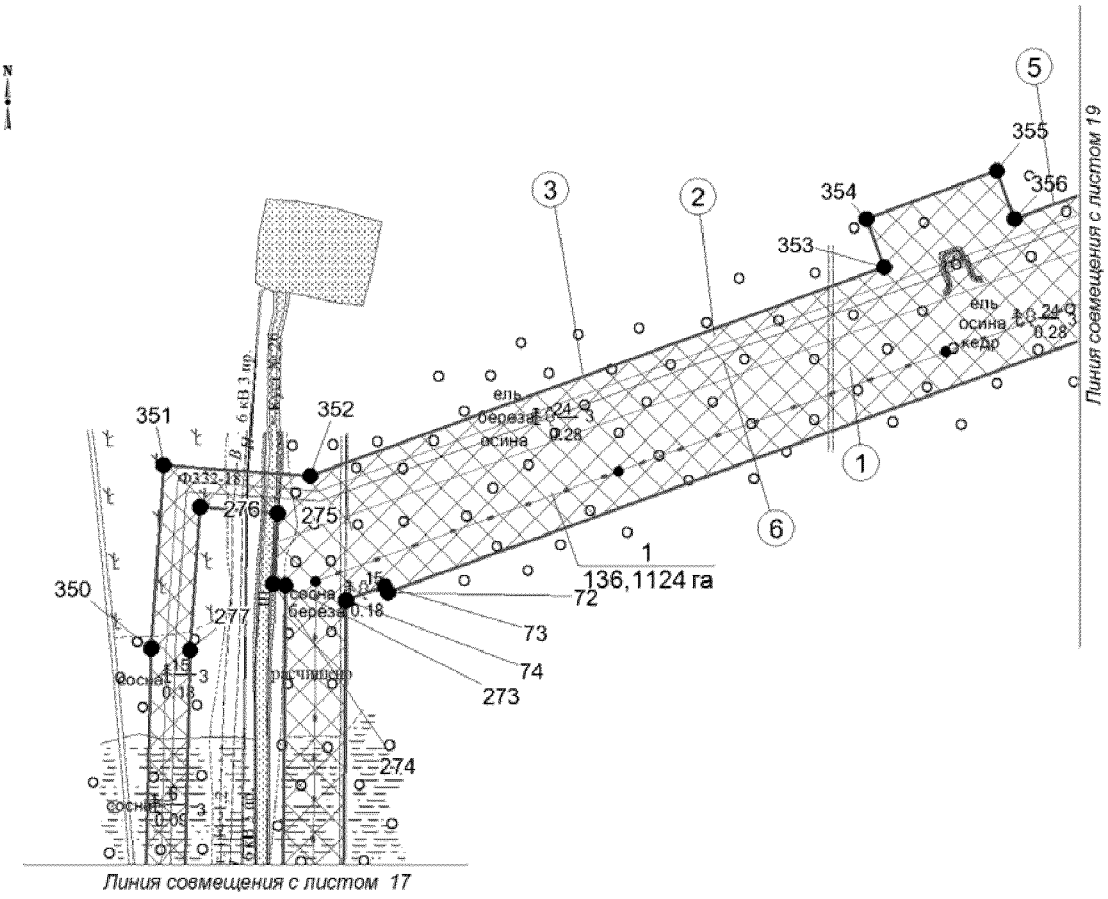

Экспликация проектируемых линейных объектов

Номер	Наименование
1	ВЛ 35 кВ на куст 81
2	Высоконапорный водовод. КНС-2 - т.вр. куст №83
3	Нефтегазосборные сети. Т. вр. куст №78 - ДНС-2
5	Нефтегазосборные сети. Т. вр. куст №83 - т. вр. куст №78
6	Подъезд к кусту скважин №83

Экспликация зон планируемого размещения линейных объектов

Номер	Наименование
1	Обустройство кустов скважин №№82, 83 Петелинского месторождения

Основная часть проекта планировки территории для размещения линейного объекта регионального значения Ханты-Мансийского автономного округа – Югры «Обустройство кустов скважин № № 82, 83 Петелинского месторождения»
Землепользователь ОАО «НК«Роснефть»
Масштаб 1:5000

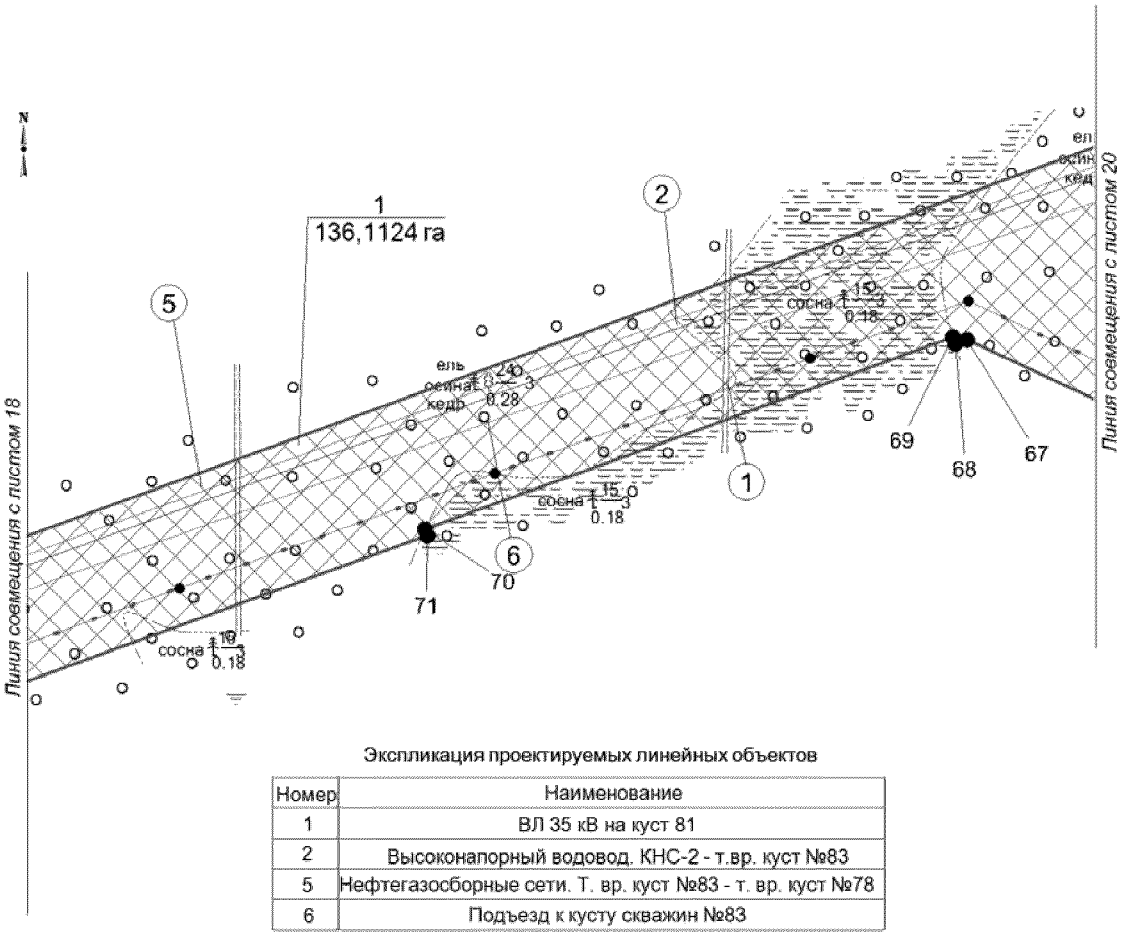

Экспликация проектируемых линейных объектов

Номер	Наименование
1	ВЛ 35 кВ на куст 81
2	Высоконапорный водовод. КНС-2 - т.вр. куст №83
5	Нефтегазосборные сети. Т. вр. куст №83 - т. вр. куст №78
6	Подъезд к кусту скважин №83

Экспликация зон планируемого размещения линейных объектов

Номер	Наименование
1	Обустройство кустов скважин №№82, 83 Петелинского месторождения

Основная часть проекта планировки территории для размещения линейного объекта регионального значения Ханты-Мансийского автономного округа – Югры «Обустройство кустов скважин № № 82, 83 Петелинского месторождения»

Землепользователь ОАО «НК«Роснефть»

Масштаб 1:5000

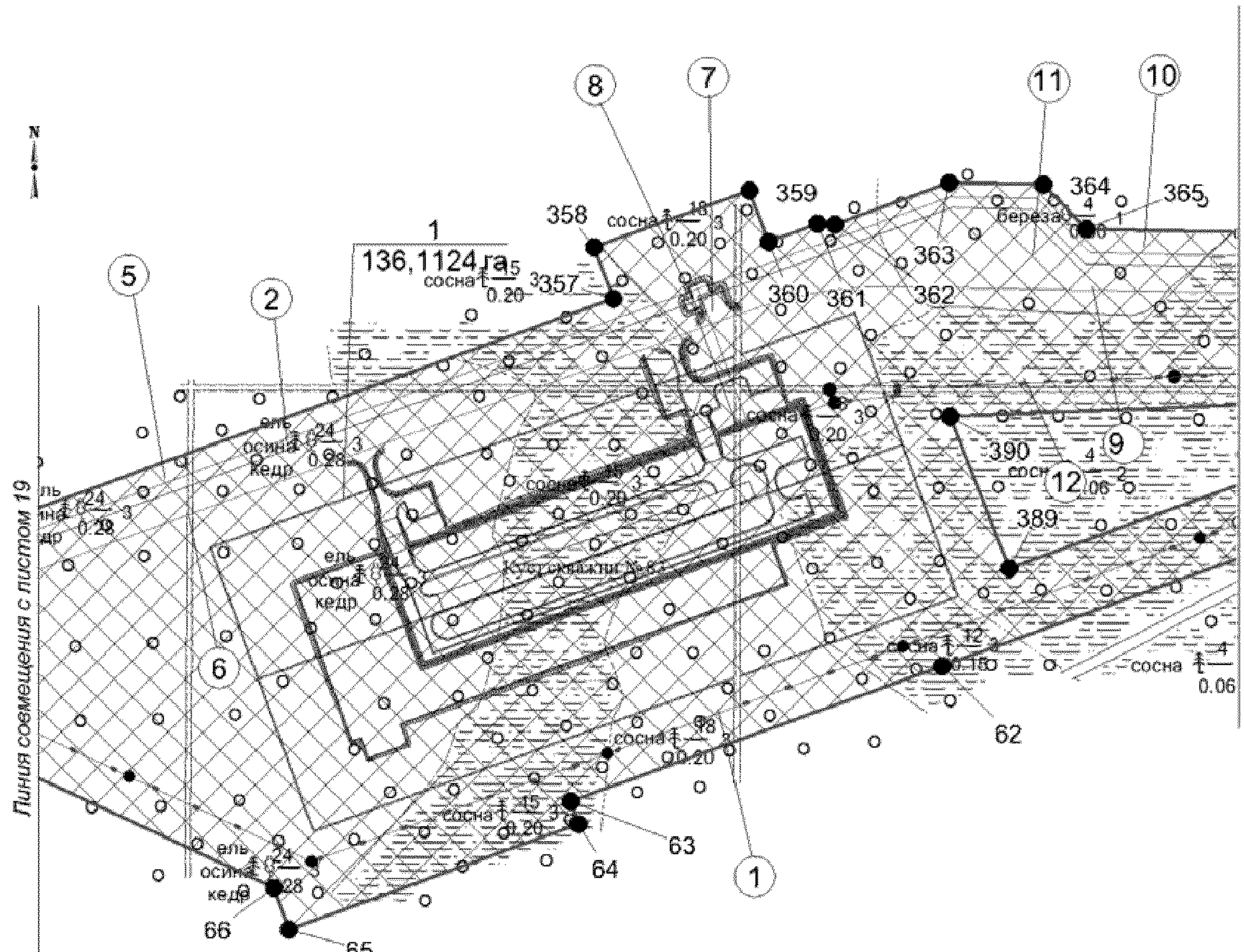

Экспликация проектируемых линейных объектов

Номер	Наименование
1	ВЛ 35 кВ на куст 81
2	Высоконапорный водовод. КНС-2 - т.вр. куст №83
5	Нефтегазосборные сети. Т. вр. куст №83 - т. вр. куст №78
6	Подъезд к кусту скважин №83
7	Нефтегазосборные сети. Куст №83 - т. вр. куст №83
8	Высоконапорный водовод. Т. вр. куст №13 - куст №83
9	Подъезд к кусту скважин №82
10	Нефтегазосборные сети. Куст №82 - т. вр. куст №83
11	Высоконапорный водовод. Т. вр. куст №83 - куст №82
12	ВЛ 6 кВ на куст 83

Экспликация зон планируемого размещения линейных объектов

Номер	Наименование
1	Обустройство кустов скважин №№82, 83 Петелинского месторождения

Основная часть проекта планировки территории для размещения линейного объекта регионального значения Ханты-Мансийского автономного округа – Югры «Обустройство кустов скважин № № 82, 83 Петелинского месторождения»
Землепользователь ОАО «НК«Роснефть»
Масштаб 1:5000

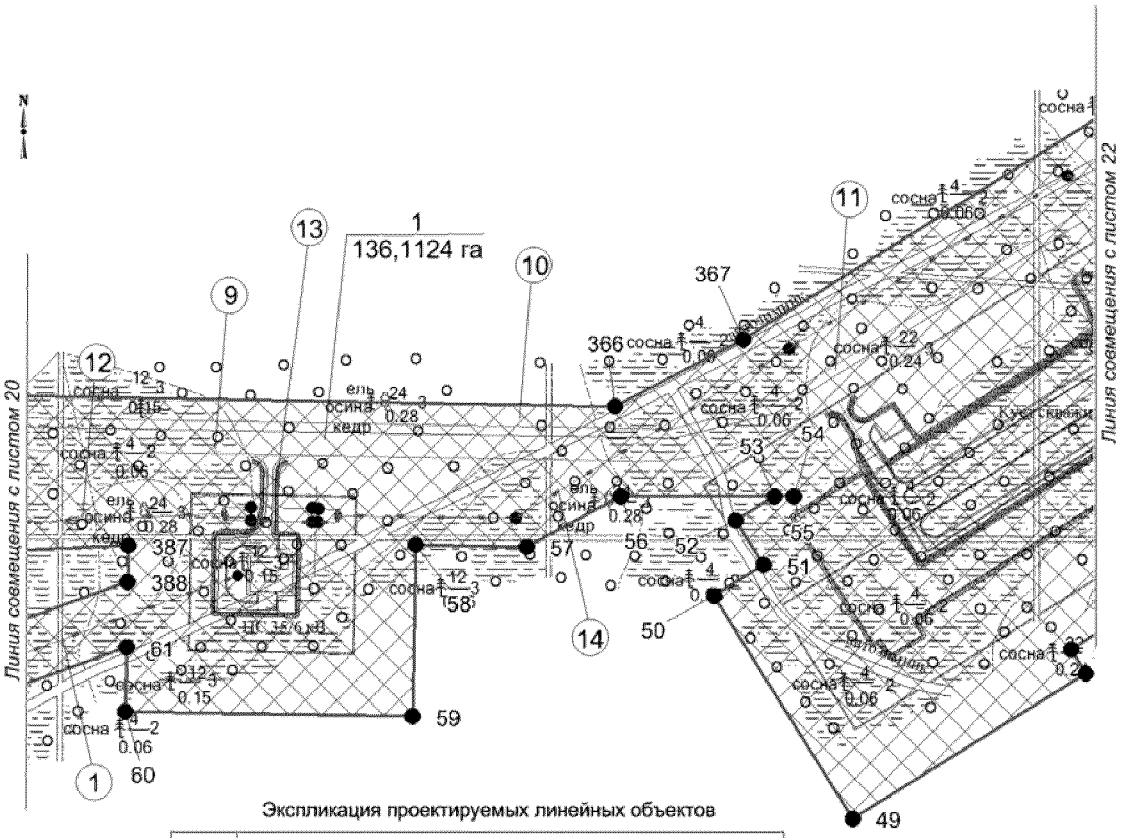

Экспликация проектируемых линейных объектов

Номер	Наименование
1	ВЛ 35 кВ на куст 81
9	Подъезд к кусту скважин №82
10	Нефтегазосборные сети. Куст №82 - т. вр. куст №83
11	Высоконапорный водовод. Т. вр. куст №83 - куст №82
12	ВЛ 6 кВ на куст 83
13	Подъезд к ПС 35/6 кВ в районе куста №82
14	ВЛ 6 кВ на куст 82

Экспликация зон планируемого размещения линейных объектов

Номер	Наименование
1	Обустройство кустов скважин №№82, 83 Петелинского месторождения

Основная часть проекта планировки территории для размещения линейного объекта регионального значения Ханты-Мансийского автономного округа – Югры «Обустройство кустов скважин № № 82, 83 Петелинского месторождения»
Землепользователь ОАО «НК«Роснефть»
Масштаб 1:5000

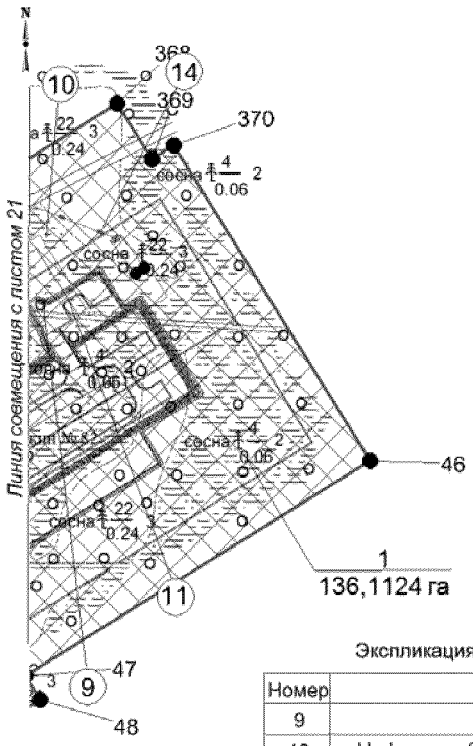

Экспликация проектируемых линейных объектов

Номер	Наименование
9	Подъезд к кусту скважин №82
10	Нефтегазосборные сети. Куст №82 - т. вр. куст №83
11	Высоконапорный водовод. Т. вр. куст №83 - куст №82
14	ВЛ 6 кВ на куст 82

Экспликация зон планируемого размещения линейных объектов

Номер	Наименование
1	Обустройство кустов скважин №№82, 83 Петелинского месторождения

Каталог координат углов поворота		
номер	**X**	**Y**
1	917802.54	3497367.49
2	917802.32	3497354.92
3	917803.9	3497349.4
4	917808.13	3497349.29
5	917808.46	3497361.32
6	917827.73	3497360.68
7	917827.95	3497360.63
8	917827.74	3497345.98
9	917826.97	3497328.92
10	917831.99	3497323.89
11	917840.01	3497323.02
12	917840.57	3497318.48
13	917840.58	3497314.33
14	917835.9	3497312.8
15	917826.76	3497312.79
16	917825.78	3497283.38
17	917825.46	3497266.49
18	917825.13	3497266.16
19	917804.96	3497266.2
20	917804.3	3497254.28
21	917789.03	3497252.9
22	917780.02	3497244.09
23	917780.58	3497239.06
24	917786.48	3497239.72
25	917786.26	3497241.85
26	917791.71	3497247.16
27	917809.99	3497248.76
28	917810.65	3497260.18
29	917827.81	3497260.14
30	917831.37	3497264.13
31	917831.8	3497283.21
32	917832.56	3497306.83
33	917836.79	3497306.78
34	917846.48	3497310.02
35	917846.59	3497318.82
36	917845.47	3497328.49
37	917834.77	3497329.63
38	917833.1	3497331.32
39	917833.65	3497345.81
40	917834.08	3497365.22
41	917828.62	3497366.64
42	917267.07	3499959.65
43	917227.29	3499959.64

Каталог координат углов поворота		
номер	**X**	**Y**
44	917227.4	3499859.21
45	917267.07	3499856.91
46	918847.16	3503538.54
47	918670.72	3503255.65
48	918651.24	3503267.8
49	918532.06	3503076.94
50	918714.48	3502963.1
51	918739.93	3503003.79
52	918776.34	3502981.03
53	918796.09	3503012.71
54	918796.11	3503028.72
55	918796.11	3503028.72
56	918796.1	3502886.41
57	918754.92	3502809.93
58	918756.52	3502718.38
59	918615.9	3502715.86
60	918620.08	3502480.95
61	918672.56	3502481.84
62	918561.61	3502176.88
63	918463.18	3501906.1
64	918446.79	3501912.02
65	918369.81	3501700.58
66	918399.77	3501689.74
67	918523.68	3501424.54
68	918520.22	3501414.92
69	918525.45	3501413.28
70	918368.2	3500980.81
71	918362.85	3500982.68
72	918028.55	3500064.23
73	918033.79	3500061.61
74	918022.2	3500029.63
75	917168.01	3500021.98
76	917099.84	3498659.71
77	917093.72	3498662.71
78	917088.52	3498558.16
79	917094.76	3498558.17
80	917091	3498484.07
81	917084.87	3498484.67
82	917067.88	3498142.81
83	917074	3498144.94
84	917057.15	3497806.85
85	917051.24	3497806.9
86	917039.14	3497567.83

Каталог координат углов поворота		
номер	**X**	**Y**
87	916964.93	3497564.17
88	916964.49	3497566.96
89	916762.14	3497557.03
90	916752.89	3497559.27
91	916752.22	3497556.65
92	915119.2	3497874.1
93	915119.64	3497877.44
94	914930.2	3497914.26
95	914928.98	3497903.64
96	914880.73	3497901.16
97	914880.84	3497915
98	914856.21	3497919.8
99	914854.77	3497911.87
100	914812.2	3497910.31
101	914812.43	3497904.13
102	914639.17	3497895.27
103	914639.39	3497888.81
104	914629.37	3497888.32
105	914629.14	3497894.78
106	914586.91	3497892.61
107	914586.35	3497899.51
108	914562.28	3497898.29
109	914562.84	3497891.34
110	914385.34	3497882.1
111	914384.55	3497898.35
112	914255.76	3497892.04
113	914256.55	3497875.51
114	914154.93	3497870.41
115	914154.25	3497886.45
116	914022.11	3497879.47
117	914022.9	3497863.49
118	913743.23	3497848.99
119	913742.89	3497856.05
120	913718.93	3497854.83
121	913719.38	3497847.94
122	913592.37	3497841.24
123	913591.69	3497850.33
124	913501.11	3497845.62
125	913368.58	3497918.77
126	913355.09	3497918.11
127	913345.95	3497917.67
128	913345.84	3497928.28
129	913342.15	3497952.97

Каталог координат углов поворота		
номер	**X**	**Y**
130	913335.56	3497976.72
131	913331.54	3497986.41
132	913328.87	3497992.75
133	913331.76	3497998.78
134	913333.98	3498003.16
135	913331.4	3498038.9
136	913326.17	3498038.57
137	913325.84	3498032.6
138	913327.86	3498004.36
139	913324.52	3497997.4
140	913301.34	3497996.03
141	913310.35	3497819.56
142	913311.72	3497792.74
143	913330.54	3497793.74
144	913337.43	3497647.26
145	913023.33	3497632.23
146	912834.69	3497623.78
147	912483.39	3497606.96
148	912223.33	3497593.92
149	912007.88	3497526.37
150	911656.41	3497415.24
151	911355.53	3497319.73
152	911071.02	3497228.43
153	910035.66	3496473.28
154	909022.16	3495732.84
155	908676.73	3496132.9
156	908470.02	3496371.98
157	908265.11	3496609.12
158	908081.84	3496824.32
159	907947.99	3496981.48
160	907555.41	3497165.64
161	907077.85	3497012.06
162	907090.69	3496989.81
163	906678.17	3496647.67
164	906593.27	3496519.92
165	906461.04	3496379.4
166	906495.5	3496344.55
167	906440.63	3496290.21
168	906491.18	3496219.4
169	906496.78	3496190.4
170	906518.53	3496164.98
171	906527.89	3496171.29
172	906530.01	3496168.33

Каталог координат углов поворота		
номер	**X**	**Y**
173	906535.13	3496171.74
174	906531.67	3496176.72
175	906531.45	3496176.56
176	906529.33	3496179.52
177	906519.63	3496172.93
178	906502.46	3496193.09
179	906496.86	3496221.82
180	906448.54	3496289.56
181	906503.97	3496344.5
182	906469.39	3496379.46
183	906597.95	3496516.2
184	906682.63	3496643.61
185	907098.38	3496988.39
186	907086.77	3497008.61
187	907554.97	3497159.22
188	907944.32	3496976.6
189	908077.28	3496820.43
190	908260.54	3496605.23
191	908465.57	3496368.04
192	908672.28	3496129.01
193	909017.6	3495728.88
194	908945.37	3495655.25
195	908935.67	3495659.29
196	908929.54	3495656.88
197	908931.78	3495651.29
198	908935.57	3495652.83
199	908946.6	3495647.58
200	908945.04	3495648.9
201	908946.82	3495648.13
202	908957.06	3495658.61
203	909023.62	3495726.48
204	910039.23	3496468.4
205	911073.81	3497223.01
206	911357.32	3497313.98
207	911658.2	3497409.54
208	912009.78	3497520.62
209	912224.45	3497587.95
210	912383.78	3497595.94
211	912834.92	3497617.76
212	913164.84	3497632.54
213	913343.78	3497641.58
214	913336.56	3497794.07
215	913346.69	3497794.62

Каталог координат углов поворота		
номер	**X**	**Y**
216	913346.32	3497867.53
217	913356.34	3497868.08
218	913477.62	3497801.48
219	913515.29	3497780.61
220	914009	3497803.62
221	914353.52	3497825.33
222	914624.05	3497836.55
223	914623.94	3497837.97
224	914625.5	3497838.03
225	914625.5	3497836.61
226	914631.07	3497836.83
227	914630.96	3497838.31
228	914955.86	3497854.97
229	916310.07	3497591.67
230	916309.51	3497587.95
231	916380.94	3497574.11
232	916381.61	3497577.72
233	916739.56	3497508.13
234	916740.01	3497502.39
235	916757.95	3497498.74
236	916923.08	3497506.78
237	916925.11	3497465.38
238	916893.19	3497381.1
239	916881.31	3497324.11
240	917134.95	3497270.93
241	917342.02	3497227.95
242	917353.05	3497227.25
243	917736.47	3497217.43
244	917755.29	3497220.35
245	917754.29	3497226.25
246	917736.13	3497223.45
247	917344.91	3497233.48
248	917136.17	3497276.79
249	916888.33	3497328.77
250	916898.98	3497379.46
251	916931.13	3497464.46
252	916929.09	3497507.06
253	916972.55	3497509.16
254	916972.54	3497514.47
255	917079.62	3497519.74
256	917087.98	3497514.93
257	917094.77	3497515.21
258	917108.53	3497792.44

Каталог координат углов поворота		
номер	**X**	**Y**
259	917106.52	3497792.49
260	917125.03	3498162.79
261	917127.03	3498163.5
262	917139.94	3498422.96
263	917139.94	3498422.96
264	917140.38	3498433.4
265	917141.05	3498446.09
266	917142.7	3498479.23
267	917140.81	3498479.39
268	917144.9	3498559.6
269	917146.68	3498559.66
270	917150.45	3498634.51
271	917148.67	3498635.39
272	917215.59	3499972.39
273	918034.34	3499979.72
274	918035.34	3499969.77
275	918093.4	3499973.54
276	918098.53	3499909.86
277	917981.31	3499901.66
278	917440.45	3499889.23
279	917295.73	3499624.76
280	917291.3	3499455.15
281	917275.31	3499101.45
282	917270.88	3499027.14
283	917275.47	3498938.29
284	917268.81	3498856.72
285	917262.37	3498798.26
286	917244.46	3498708.48
287	917223.13	3498531.04
288	917244.32	3498502.95
289	917272.63	3498472.45
290	917269.11	3498380.26
291	917268.11	3498363.2
292	917227.88	3498366.58
293	917232.25	3498319.5
294	917225.71	3498259.24
295	917260.92	3498257.73
296	917229.99	3497760.64
297	917220.73	3497619.95
298	917275.62	3497508.4
299	917266.03	3497362.13
300	917265.07	3497303.19
301	917467.53	3497300.93

Каталог координат углов поворота		
номер	**X**	**Y**
302	917526.04	3497299
303	917676.35	3497294.14
304	917676.35	3497296.11
305	917684.04	3497295.89
306	917684.26	3497300.65
307	917717.36	3497290.23
308	917720.25	3497299.26
309	917733.07	3497295.39
310	917732.52	3497276.91
311	917762.72	3497275.95
312	917762.62	3497272.94
313	917802.73	3497271.61
314	917803.6	3497296.64
315	917775.19	3497297.55
316	917775.3	3497299.57
317	917757.25	3497300.11
318	917758.01	3497322.85
319	917728.03	3497323.87
320	917752.04	3497399.88
321	917701.22	3497415.91
322	917702.11	3497419.95
323	917703.54	3497436.14
324	917695.41	3497437.29
325	917689.28	3497444.17
326	917690.06	3497445.87
327	917690.5	3497446.91
328	917655.5	3497461.58
329	917590.41	3497488.93
330	917491.44	3497530.46
331	917399.28	3497548.01
332	917288.19	3497555.37
333	917253.15	3497626.37
334	917261.98	3497758.58
335	917293.35	3498254.35
336	917333.23	3498252.95
337	917339.99	3498358.75
338	917300.32	3498361.14
339	917305.05	3498484.49
340	917269.27	3498523.07
341	917254.89	3498542.1
342	917304.46	3498895.65
343	917302.08	3499040.87
344	917323.05	3499453.96

Каталог координат углов поворота		
номер	**X**	**Y**
345	917362.94	3499451.93
346	917368.38	3499557.79
347	917328.04	3499559.92
348	917326.48	3499614.32
349	917459.62	3499857.68
350	917982.76	3499869.68
351	918132.74	3499880.12
352	918124.26	3500000.38
353	918295.34	3500470.19
354	918334.89	3500455.76
355	918373.91	3500562.89
356	918334.35	3500577.33
357	918829.66	3501937.01
358	918866.99	3501923.32
359	918908.16	3502036.76
360	918870.95	3502050.33
361	918883.91	3502086.12
362	918883.69	3502098.75
363	918914.27	3502182.51
364	918912.97	3502250.72
365	918880.46	3502282.11
366	918869.85	3502882.08
367	918924.31	3502987.3
368	919139.56	3503330.97
369	919094.35	3503359.43
370	919105.51	3503377.29
371	917293.78	3497526.4
372	917299.91	3497513.22
373	917289.99	3497362.14
374	917289.46	3497326.88
375	917468.07	3497324.87
376	917541.73	3497322.52
377	917623.52	3497319.85
378	917607.69	3497324.87
379	917642.38	3497434.51
380	917657.53	3497429.71
381	917658.31	3497431.57
382	917632.9	3497442.6
383	917633.79	3497442.6
384	917484.88	3497508.16
385	917396.62	3497524.98
386	917330.99	3497525.87
387	918755.68	3502483.37

Каталог координат углов поворота		
номер	**X**	**Y**
388	918726.15	3502482.84
389	918632.94	3502225.97
390	918743.46	3502182.89



Проект межевания территории
для размещения линейного объекта регионального значения Ханты-Мансийского автономного округа – Югры «Обустройство кустов скважин № № 82, 83 Петелинского месторождения»
Землепользователь ОАО «НК «Роснефть»
Масштаб 1:5000

Приложение 6
к постановлению Правительства
Ханты-Мансийского
автономного округа – Югры
от 11 марта 2016 года № 67-п

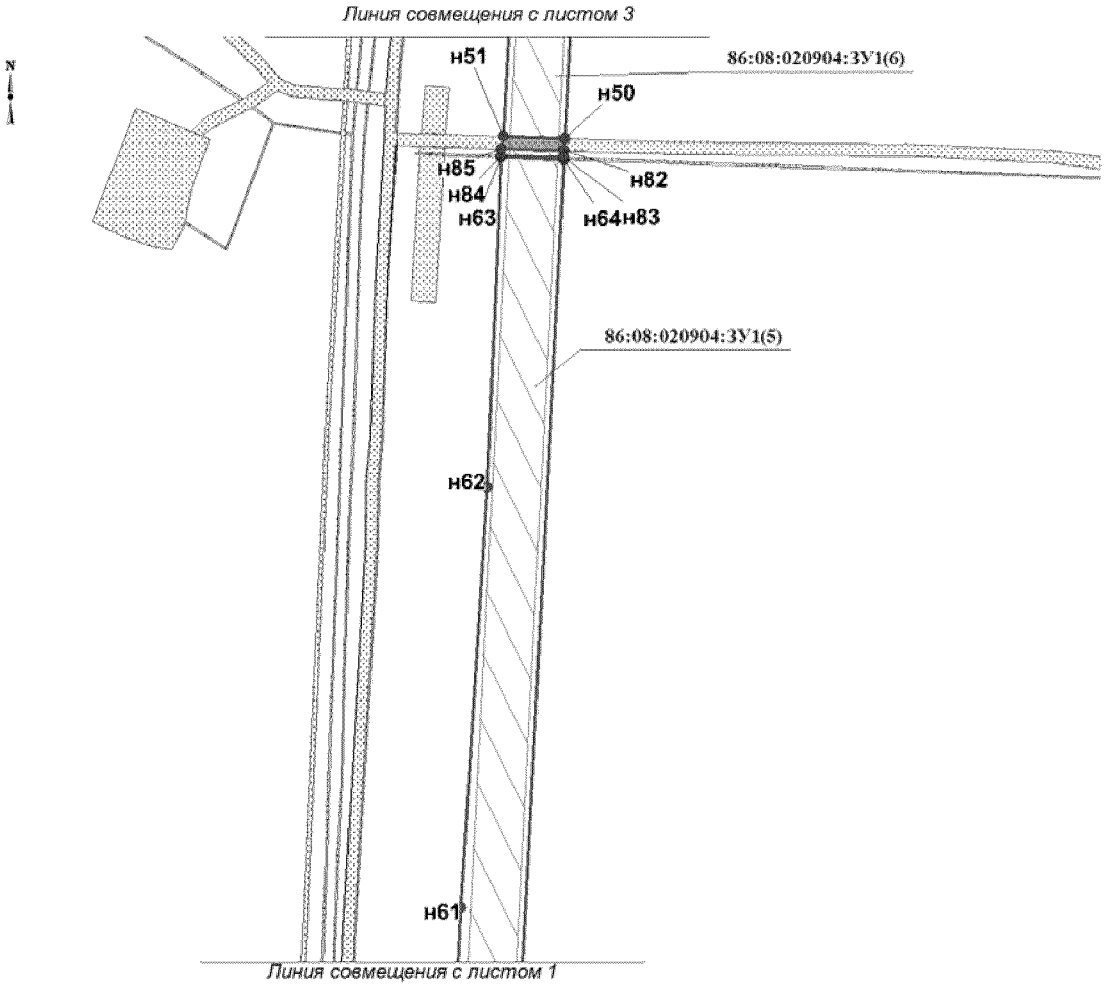

Проект межевания территории
для размещения линейного объекта регионального значения Ханты-Мансийского автономного округа – Югры «Обустройство кустов скважин № № 82, 83 Петелинского месторождения»
Землепользователь ОАО «НК «Роснефть»
Масштаб 1:5000

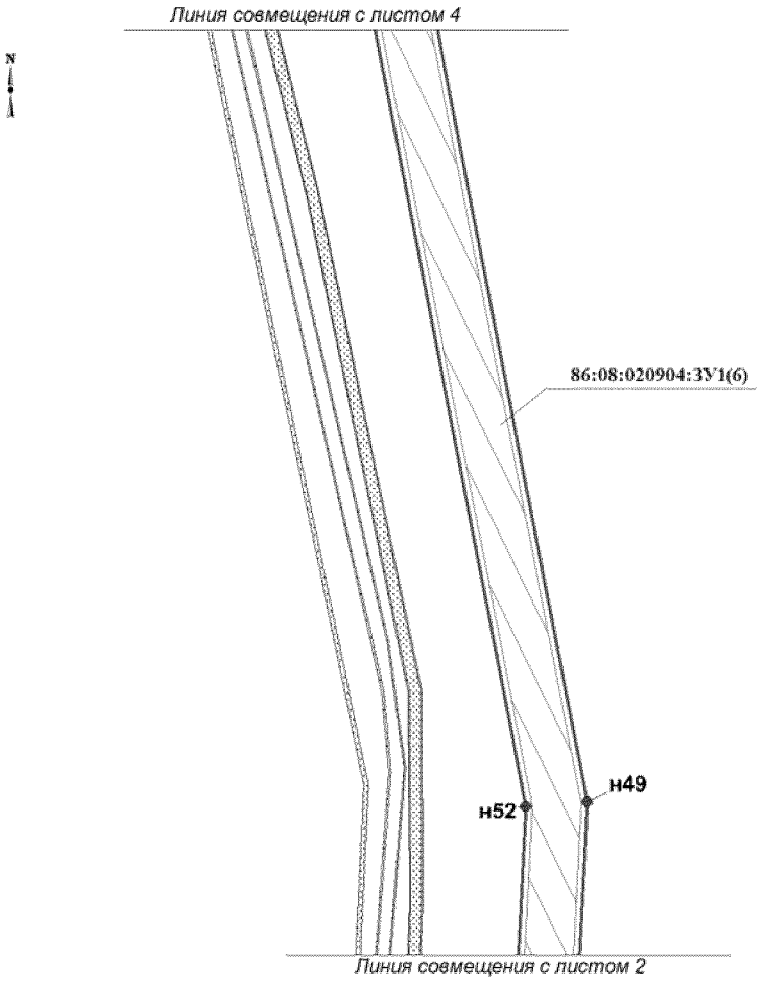

Проект межевания территории
для размещения линейного объекта регионального значения Ханты-Мансийского автономного округа – Югры «Обустройство кустов скважин № № 82, 83 Петелинского месторождения»
Землепользователь ОАО «НК «Роснефть»
Масштаб 1:5000

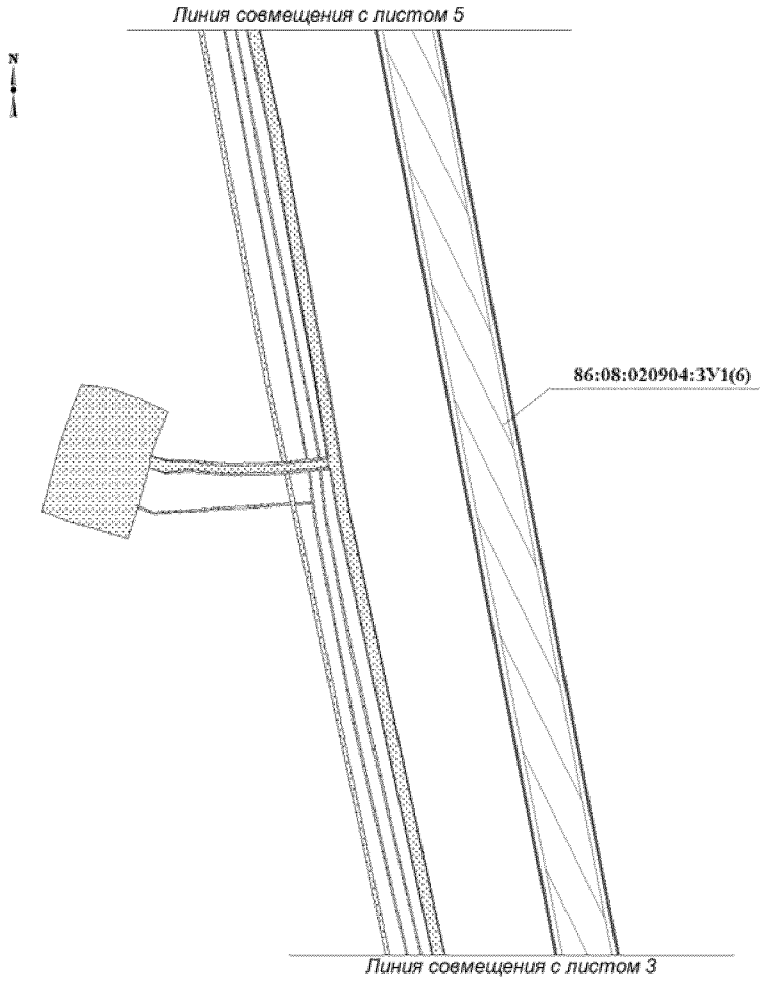

Проект межевания территории
для размещения линейного объекта регионального значения Ханты-Мансийского автономного округа – Югры «Обустройство кустов скважин № № 82, 83 Петелинского месторождения»
Землепользователь ОАО «НК «Роснефть»
Масштаб 1:5000

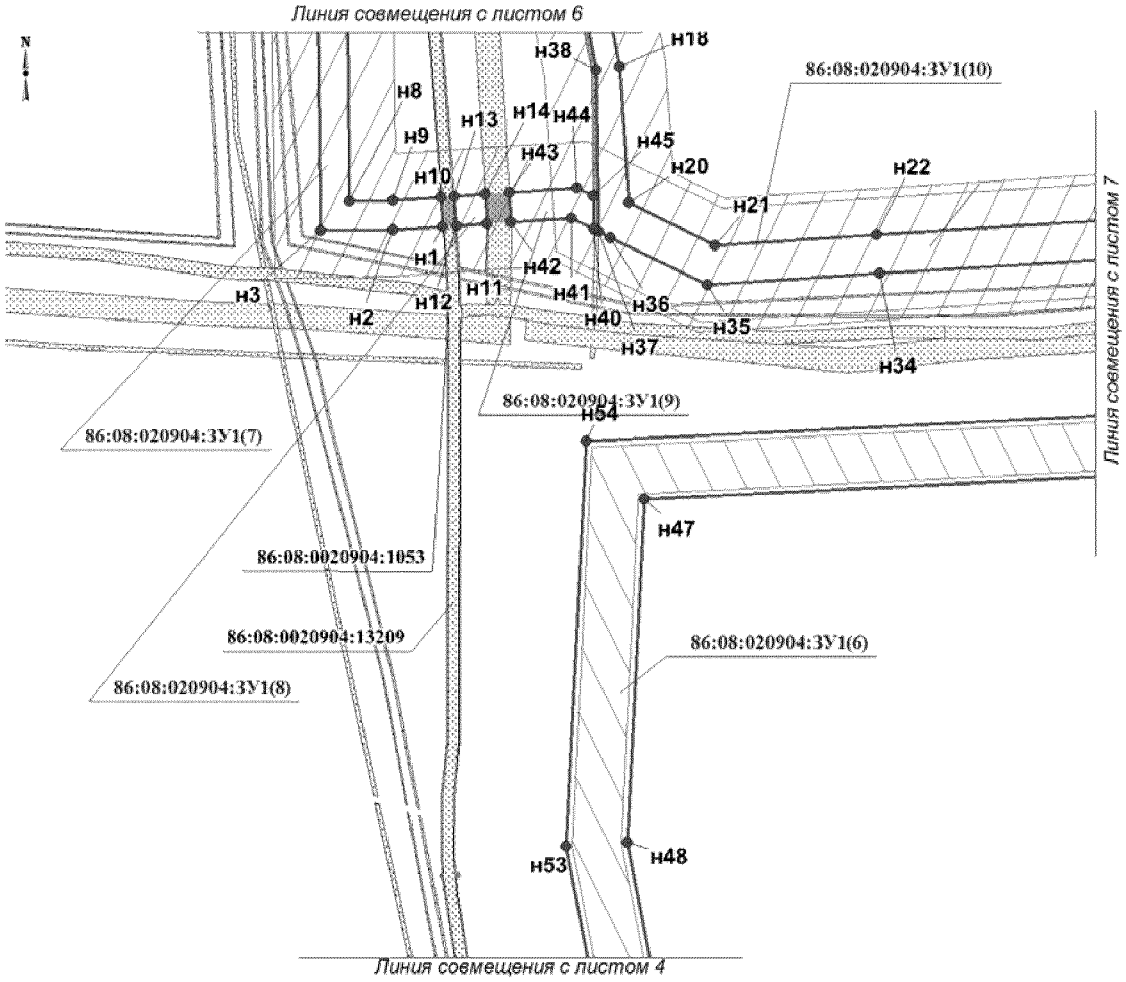

Проект межевания территории
для размещения линейного объекта регионального
значения Ханты-Мансийского автономного округа – Югры
«Обустройство кустов скважин № № 82, 83 Петелинского
месторождения»
Землепользователь ОАО «НК «Роснефть»
Масштаб 1:5000

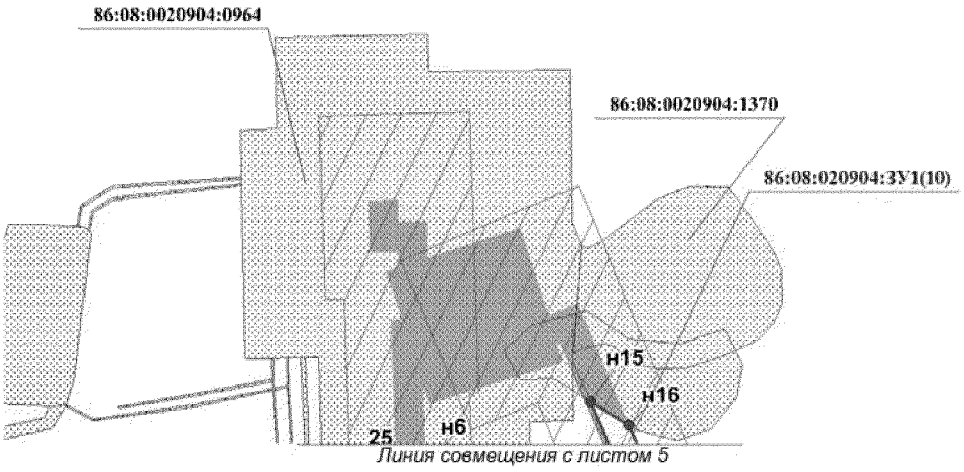

Проект межевания территории
для размещения линейного объекта регионального значения Ханты-Мансийского автономного округа – Югры
«Обустройство кустов скважин № № 82, 83 Петелинского месторождения»
Землепользователь ОАО «НК «Роснефть»
Масштаб 1:5000

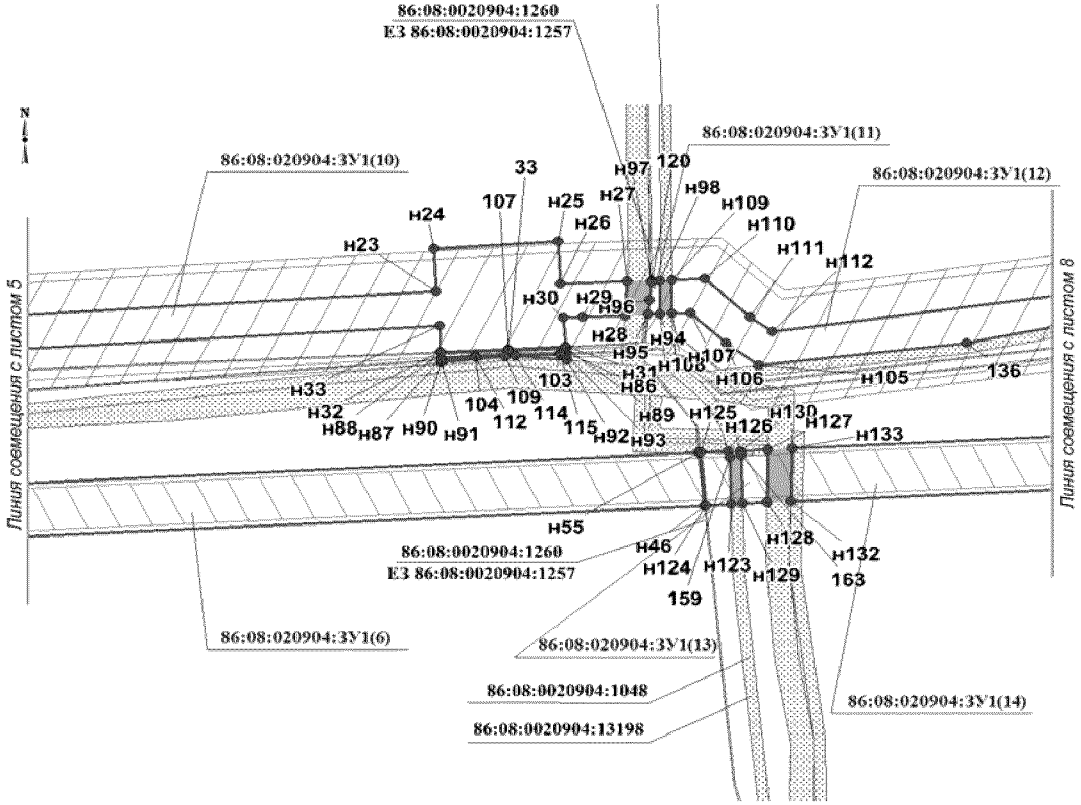

Проект межевания территории
для размещения линейного объекта регионального значения Ханты-Мансийского автономного округа – Югры
«Обустройство кустов скважин № № 82, 83 Петелинского месторождения»
Землепользователь ОАО «НК «Роснефть»
Масштаб 1:5000

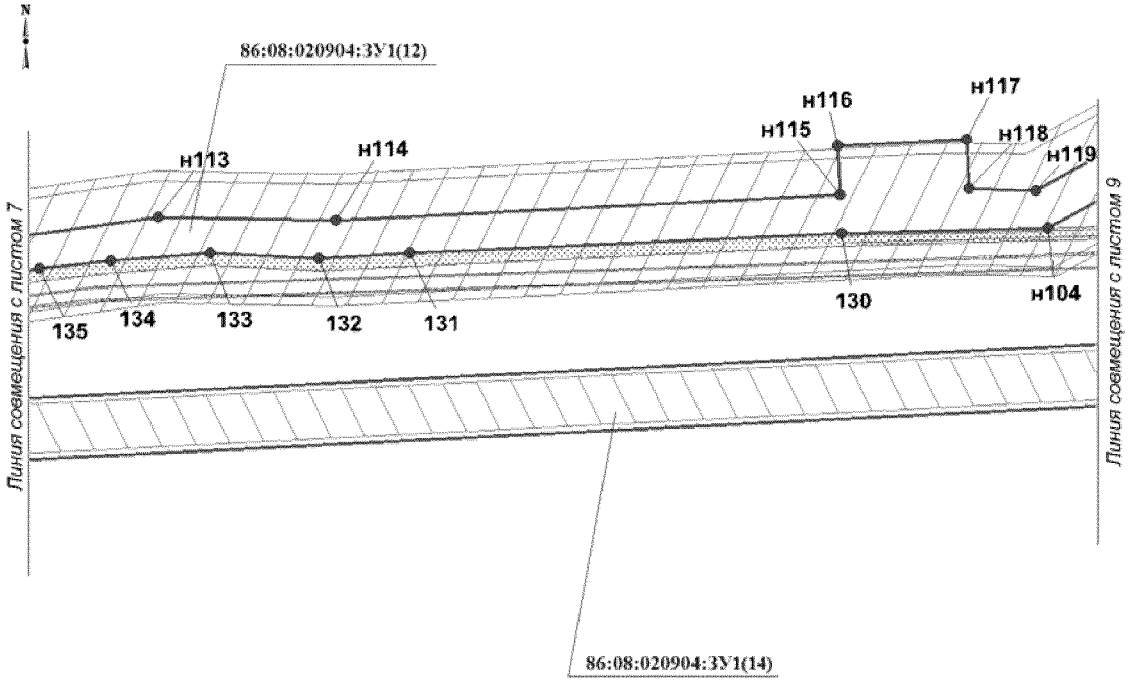

Проект межевания территории
для размещения линейного объекта регионального значения Ханты-Мансийского автономного округа – Югры
«Обустройство кустов скважин № № 82, 83 Петелинского месторождения»
Землепользователь ОАО «НК «Роснефть»
Масштаб 1:5000

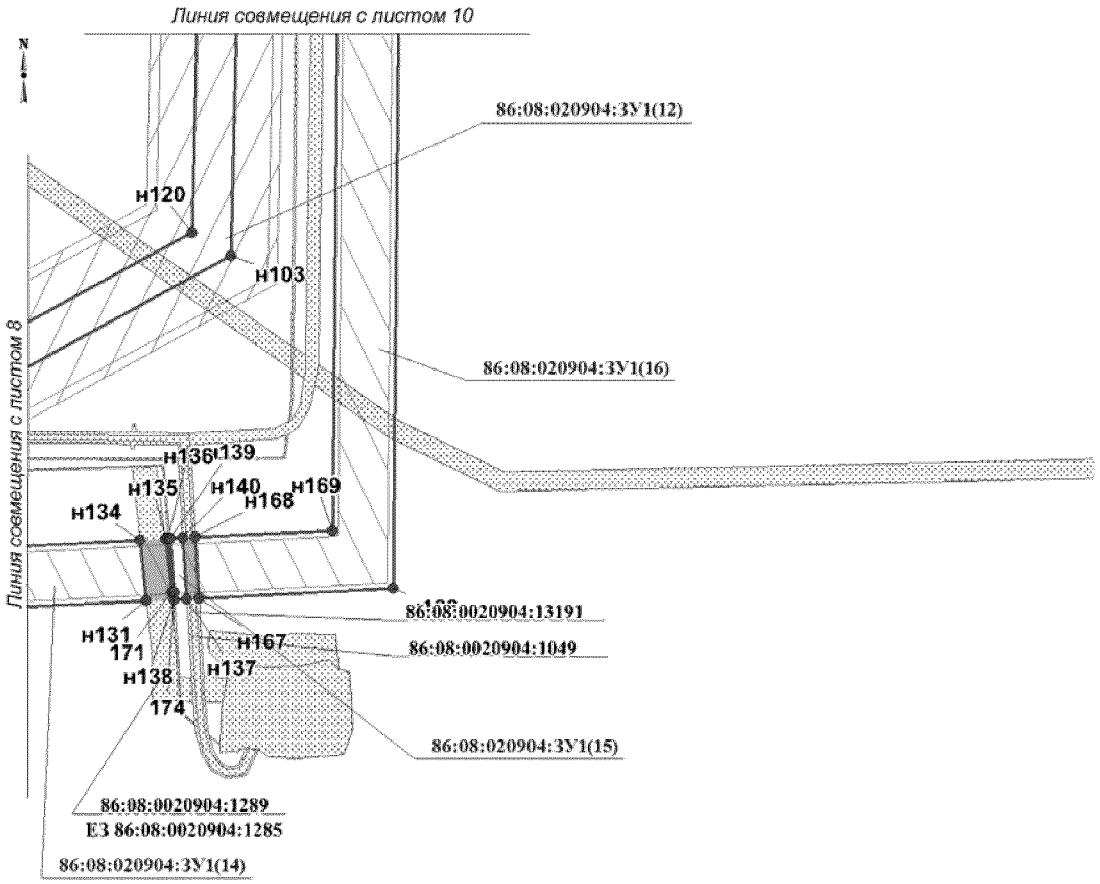

Проект межевания территории
для размещения линейного объекта регионального значения Ханты-Мансийского автономного округа – Югры
«Обустройство кустов скважин № № 82, 83 Петелинского месторождения»
Землепользователь ОАО «НК «Роснефть»
Масштаб 1:5000

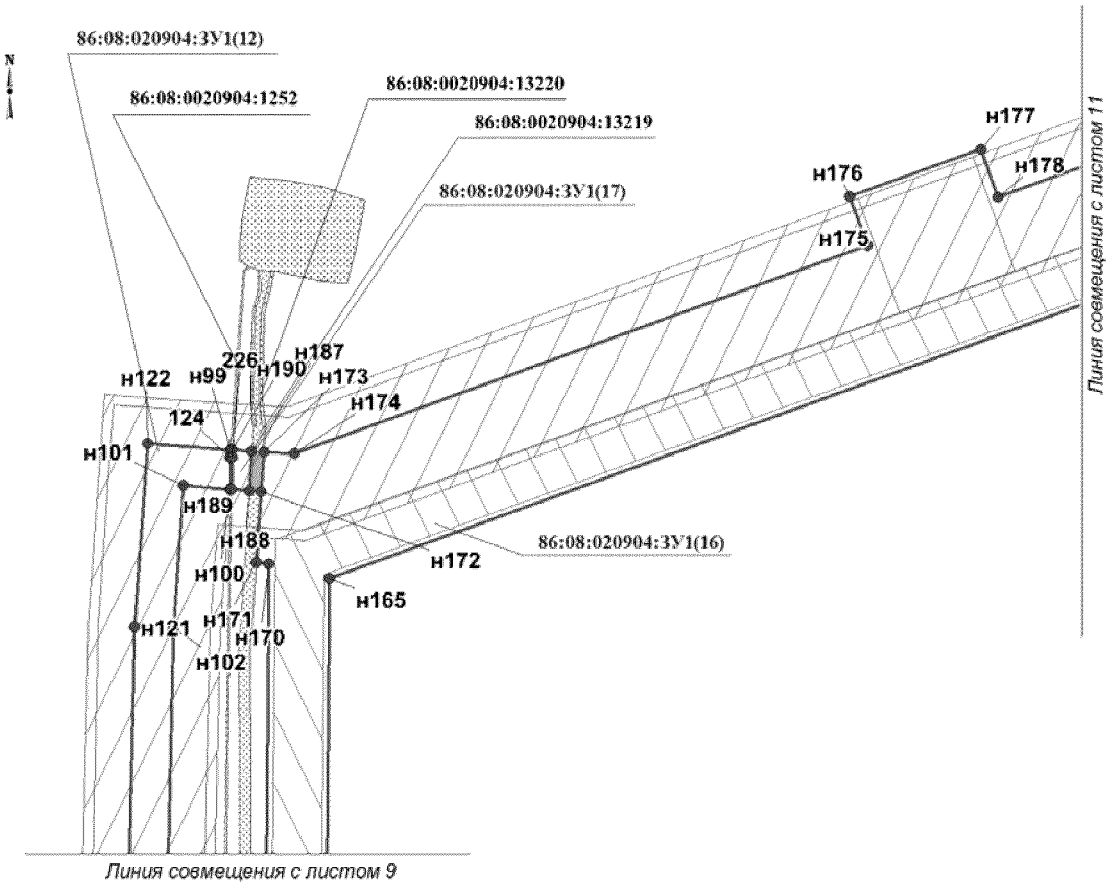

Проект межевания территории
для размещения линейного объекта регионального значения Ханты-Мансийского автономного округа – Югры
«Обустройство кустов скважин № № 82, 83 Петелинского месторождения»
Землепользователь ОАО «НК «Роснефть»
Масштаб 1:5000

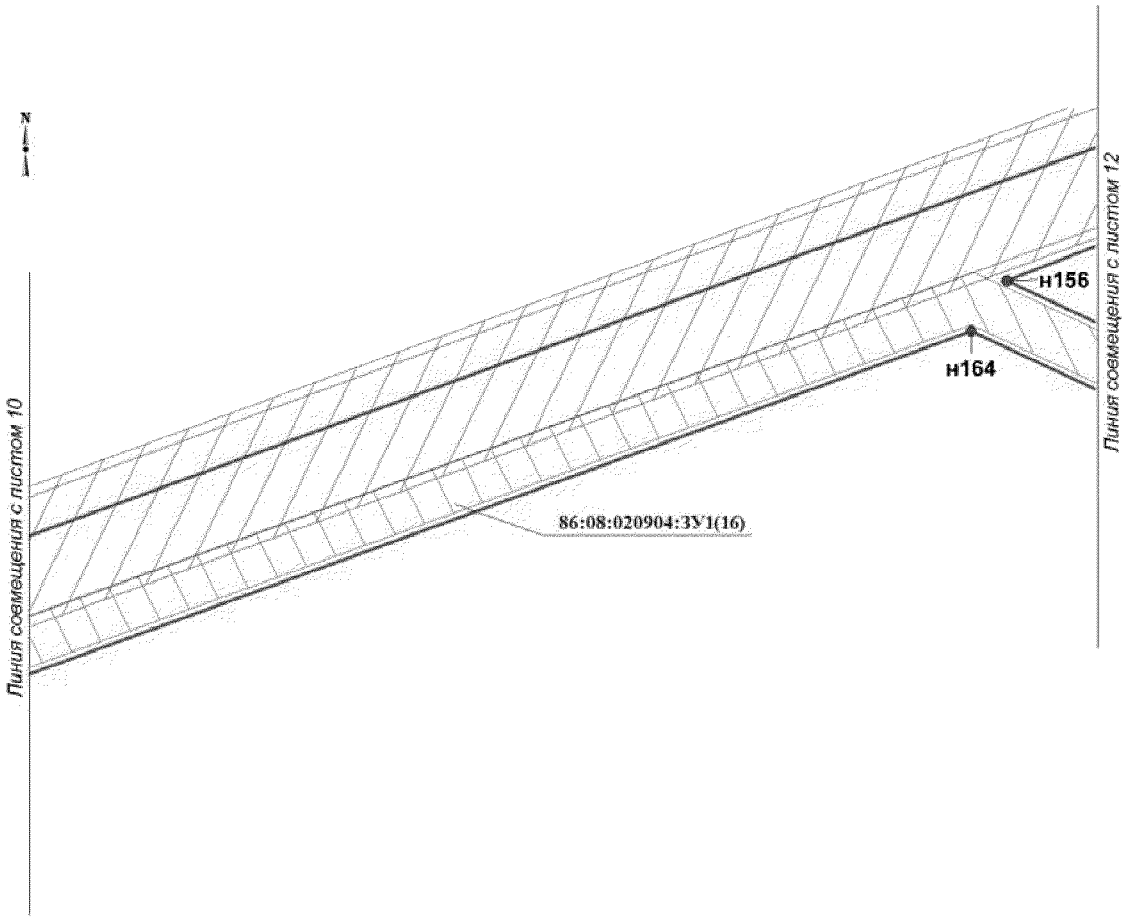

Проект межевания территории
для размещения линейного объекта регионального значения Ханты-Мансийского автономного округа – Югры
«Обустройство кустов скважин № № 82, 83 Петелинского месторождения»
Землепользователь ОАО «НК «Роснефть»
Масштаб 1:5000

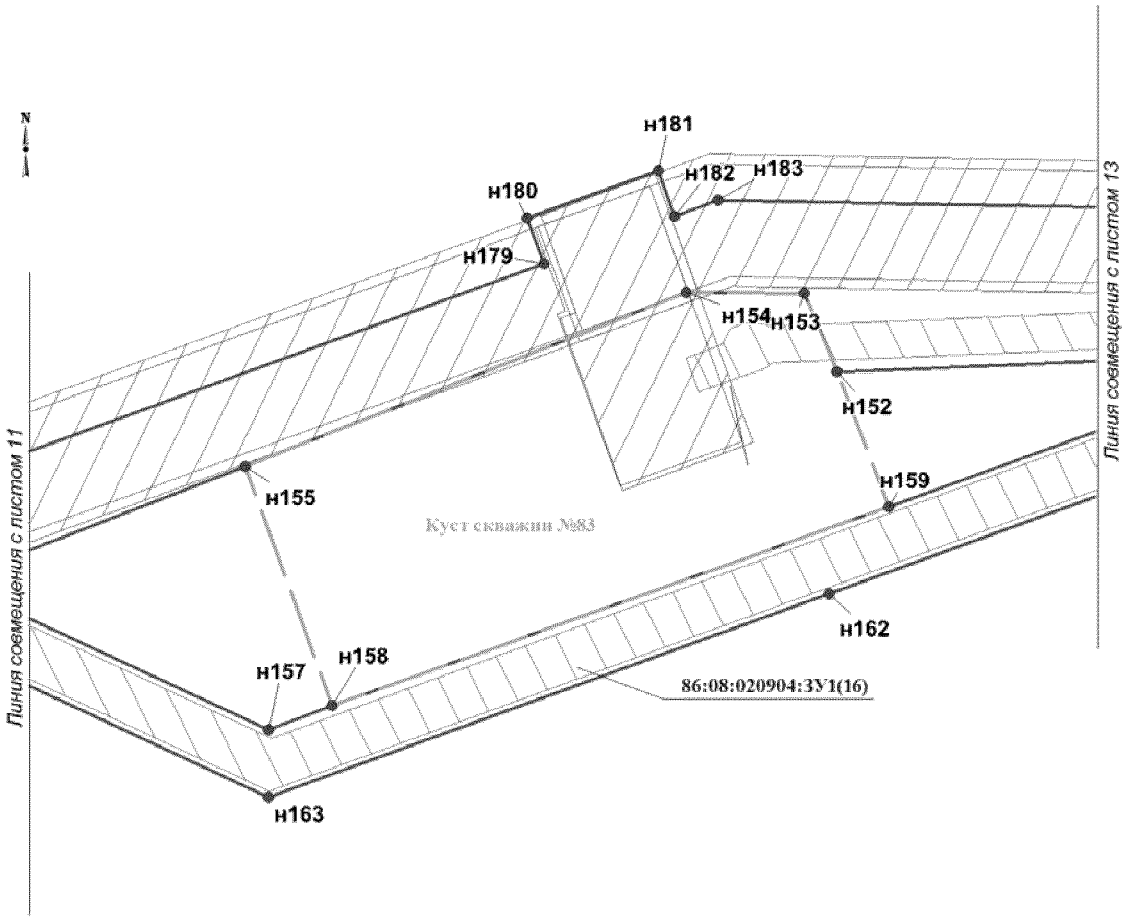

Проект межевания территории
для размещения линейного объекта регионального значения Ханты-Мансийского автономного округа – Югры
«Обустройство кустов скважин № № 82, 83 Петелинского месторождения»
Землепользователь ОАО «НК «Роснефть»
Масштаб 1:5000

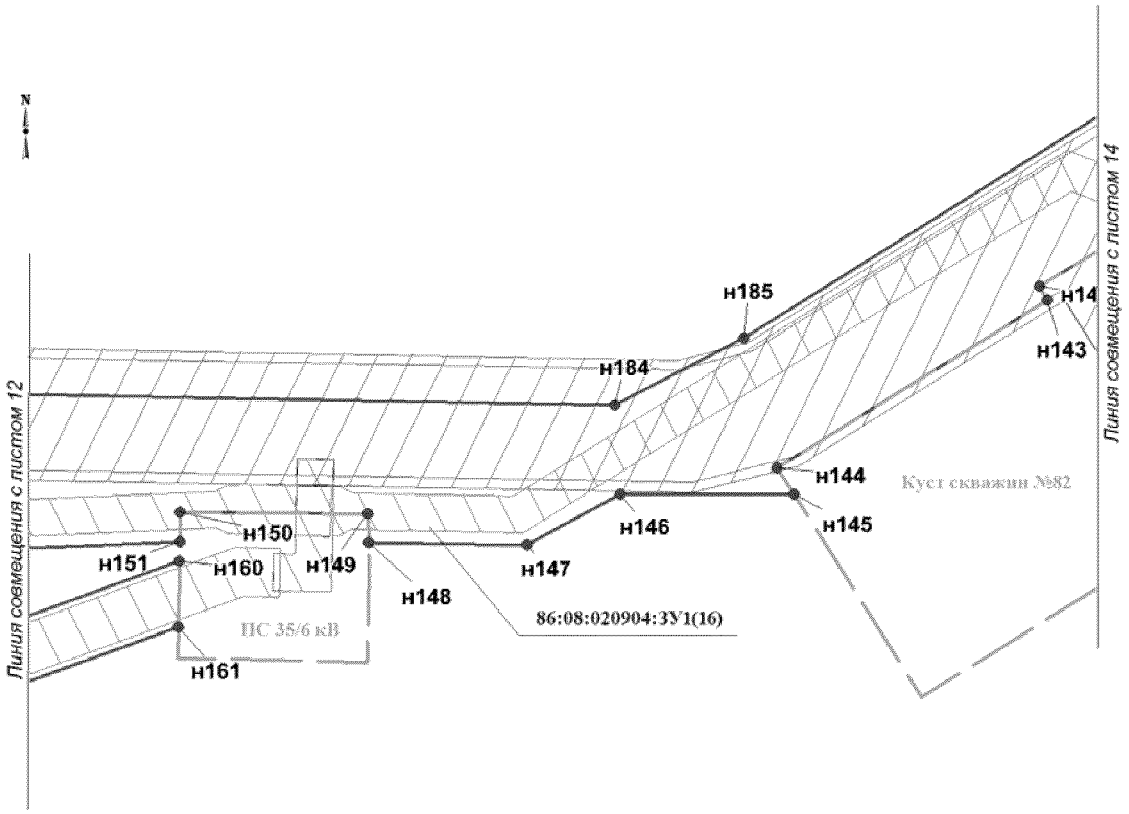

Проект межевания территории
для размещения линейного объекта регионального значения Ханты-Мансийского автономного округа – Югры
«Обустройство кустов скважин № № 82, 83 Петелинского месторождения»
Землепользователь ОАО «НК «Роснефть»
Масштаб 1:5000

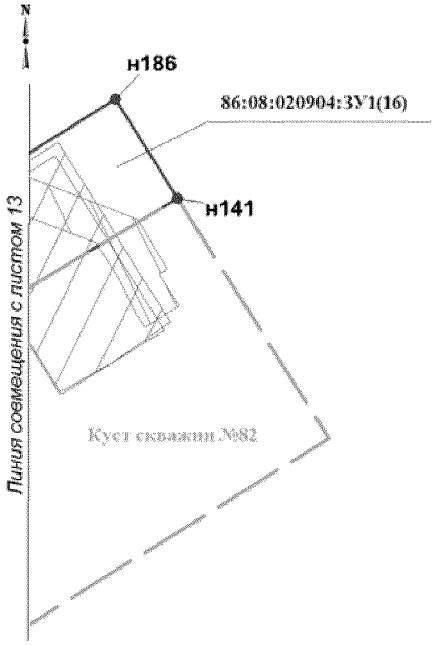

Каталог координат углов поворота 86:08:0020904:ЗУ1		
Номер	**X**	**Y**
н1	917268.61	3497403.27
н2	917265.99	3497362.12
н3	917265.12	3497303.19
н4	917467.5	3497300.91
н5	917525.99	3497299.01
26	917531.44	3497312.76
25	917537.83	3497320.71
н6	917541.72	3497322.51
н7	917468.02	3497324.9
н8	917289.45	3497326.85
н9	917289.94	3497362.16
н10	917292.55	3497401.52
н11	917271.01	3497439.29
н12	917269.35	3497414.25
н13	917293.28	3497412.5
н14	917294.96	3497437.87
н15	917609.96	3497457.42
н16	917590.37	3497488.92
н17	917491.45	3497530.45
н18	917399.25	3497548
н20	917288.15	3497555.37
н21	917253.18	3497626.39
н22	917261.95	3497758.59
н23	917293.36	3498254.37
н24	917333.25	3498252.97
н25	917339.95	3498358.76
н26	917300.33	3498361.13
н27	917302.52	3498418.46
н28	917270.49	3498416.06
н29	917269.16	3498380.29
н30	917268.14	3498363.21
н31	917241.17	3498365.47
33	917238.44	3498316.6
н32	917235.91	3498258.81
н33	917260.94	3498257.7
н34	917230.02	3497760.65
н35	917220.69	3497619.95
н36	917259.87	3497540.34
н37	917264.58	3497530.77
н38	917396.99	3497528.97
н39	917486.04	3497512.02
н40	917266.56	3497526.74
н41	917275.59	3497508.4

Каталог координат углов поворота 86:08:0020904:ЗУ1		
Номер	**X**	**Y**
н42	917272.33	3497459.25
н43	917296.28	3497457.84
н44	917299.96	3497513.23
н45	917293.74	3497526.37
н46	917091.03	3498484.1
н47	917045.17	3497568.1
н48	916764.51	3497554.24
н49	914959.4	3497905.2
н50	914639.4	3497888.81
н51	914641.01	3497838.82
н52	914955.86	3497854.95
н53	916760.93	3497504
н54	917092.84	3497520.41
н55	917140.86	3498479.41
н56	913368.63	3497918.76
н57	913355.1	3497918.1
н58	913356.31	3497868.1
н59	913477.64	3497801.47
н60	913515.32	3497780.59
н61	914009.02	3497803.64
н62	914353.52	3497825.31
н63	914624.03	3497836.54
н64	914622.24	3497887.93
н65	913526.18	3497831.78
19	913308.31	3497996.42
6	913301.35	3497996
н66	913310.34	3497819.57
н67	913311.72	3497792.76
н68	913316.17	3497793
17	913314.82	3497832.54
18	913310.76	3497943.56
н69	913320.87	3497997.19
20	913309.81	3497996.52
21	913312.26	3497943.62
22	913316.32	3497832.58
н70	913317.67	3497793.08
н71	913330.52	3497793.75
н72	913332.98	3497847.49
н73	913335.52	3497794.01
н74	913336.27	3497794.05
5	913336.26	3497803.88
1	913326.9	3497997.55
10	913325.85	3497997.48

Каталог координат углов поворота 86:08:0020904:ЗУ1		
Номер	**X**	**Y**
н75	913326.86	3497976.25
11	913339.76	3497803.98
н76	913339.77	3497794.24
н77	913346.74	3497794.6
н78	913346.27	3497867.52
н79	913345.95	3497917.65
4	913345.87	3497928.26
3	913342.17	3497952.98
2	913335.56	3497976.74
н80	913331.54	3497986.4
н81	913331.54	3497986.38
н82	914629.39	3497888.29
н83	914623.72	3497888
н84	914625.52	3497836.59
н85	914631.04	3497836.82
н86	917235.07	3498365.98
103	917234.9	3498360.92
104	917232.18	3498288.7
н87	917229.41	3498259.1
н88	917234.41	3498258.87
107	917236.94	3498316.66
н89	917239.65	3498365.6
109	917231.64	3498314.1
н90	917225.7	3498259.26
н91	917227.9	3498259.16
112	917230.68	3498288.8
н92	917227.93	3498366.58
114	917231.95	3498322.44
115	917233.4	3498360.98
н93	917233.58	3498366.11
н94	917271.6	3498446.17
н95	917271.23	3498436.16
н96	917284.81	3498437.18
120	917301.68	3498439.1
н97	917303.31	3498439.08
н98	917303.58	3498446.07
н99	918127.92	3499948.51
124	918121.56	3499948.08
н100	918095.44	3499947.69
н101	918098.55	3499909.84
н102	917981.28	3499901.67
н103	917440.4	3499889.24
н104	917295.69	3499624.73

Каталог координат углов поворота 86:08:0020904:ЗУ1		
Номер	**X**	**Y**
130	917291.34	3499455.18
131	917275.34	3499101.46
132	917270.92	3499027.16
133	917275.42	3498938.3
134	917268.8	3498856.71
135	917262.4	3498798.24
136	917244.44	3498708.48
н105	917223.1	3498531.03
н106	917244.29	3498502.93
н107	917272.58	3498472.45
н108	917271.97	3498456.18
н109	917303.96	3498456.07
н110	917305.05	3498484.51
н111	917269.25	3498523.07
н112	917254.89	3498542.11
н113	917304.49	3498895.64
н114	917302.04	3499040.87
н115	917322.99	3499453.93
н116	917362.97	3499451.91
н117	917368.35	3499557.77
н118	917328.01	3499559.89
н119	917326.45	3499614.3
н120	917459.6	3499857.67
н121	917982.77	3499869.69
н122	918132.7	3499880.14
н123	917092.18	3498507.17
н124	917091.1	3498485.61
н125	917140.93	3498480.91
н126	917142.11	3498504.5
159	917136.36	3498506.06
н127	917143.8	3498538.26
н128	917093.7	3498537.5
н129	917092.68	3498517.04
163	917138.38	3498515.84
н130	917142.63	3498514.79
н131	917157.92	3499820.09
н132	917094.74	3498558.31
н133	917144.87	3498559.59
н134	917207.72	3499814.7
н135	917208.77	3499835.66
н136	917208.88	3499837.79
171	917165.28	3499841
н137	917159.56	3499853.08

Каталог координат углов поворота 86:08:0020904:ЗУ1		
Номер	**X**	**Y**
н138	917159.05	3499842.93
174	917165.38	3499842.5
н139	917208.95	3499839.29
н140	917209.49	3499850.06
н141	919058.43	3503382.09
н142	918967.14	3503229.82
н143	918955.63	3503236.22
н144	918818.37	3503014.99
н145	918796.13	3503028.74
н146	918796.13	3502886.41
н147	918754.92	3502809.92
н148	918757.23	3502680.36
н149	918780.33	3502679.61
н150	918782.03	3502525.73
н151	918757.44	3502525.34
н152	918743.47	3502182.91
н153	918807.83	3502156.37
н154	918808.68	3502060.04
н155	918665.87	3501698.61
н156	918571.81	3501456.05
н157	918449.88	3501717.4
н158	918470.15	3501769.81
н159	918632.95	3502225.99
н160	918741.47	3502525.05
н161	918687.91	3502524.09
н162	918561.62	3502176.88
н163	918394.57	3501717.68
н164	918530.35	3501426.63
н165	918022.15	3500029.61
н166	917168.02	3500021.97
н167	917160.07	3499863.18
н168	917210	3499860.25
н169	917215.61	3499972.39
н170	918034.35	3499979.72
н171	918035.31	3499969.75
н172	918093.37	3499973.55
н173	918126.03	3499975.71
н174	918124.31	3500000.37
н175	918295.34	3500470.18
н176	918334.89	3500455.78
н177	918373.9	3500562.9
н178	918334.36	3500577.3
н179	918831.92	3501943.19

Каталог координат углов поворота 86:08:0020904:ЗУ1		
Номер	**X**	**Y**
н180	918869.18	3501929.64
н181	918908.16	3502036.77
н182	918870.92	3502050.32
н183	918883.96	3502086.13
н184	918869.81	3502882.08
н185	918924.32	3502987.3
н186	919139.57	3503330.99
н187	918126.72	3499965.73
н188	918094.14	3499963.59
н189	918095.32	3499949.19
226	918121.48	3499949.58
н190	918127.82	3499950.01

Проект межевания территории
для размещения линейного объекта регионального значения Ханты-Мансийского автономного округа – Югры
«Обустройство кустов скважин № № 82, 83 Петелинского месторождения»
Землепользователь ОАО «НК «Роснефть»
Масштаб 1:5000

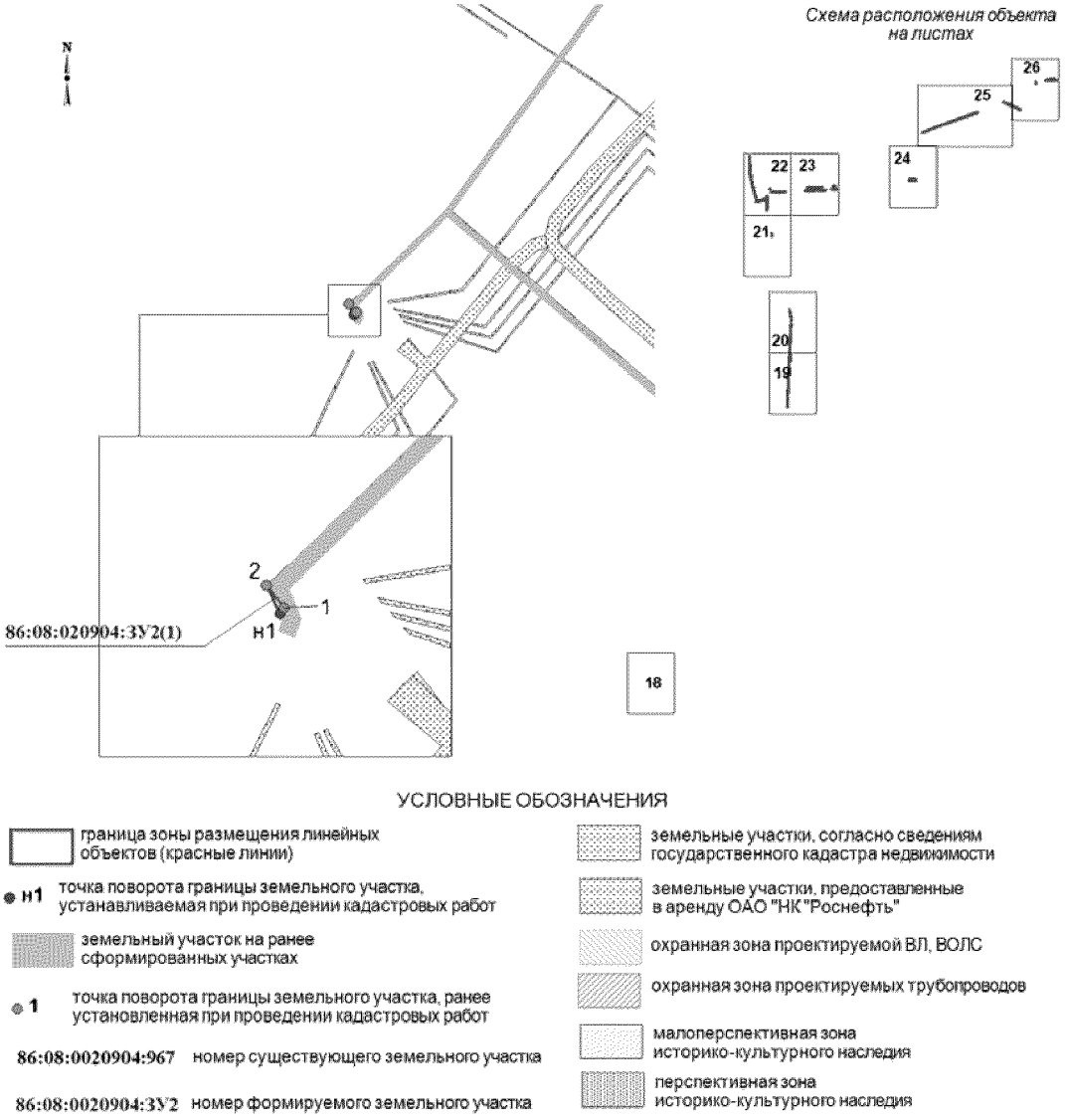

Проект межевания территории
для размещения линейного объекта регионального значения Ханты-Мансийского автономного округа – Югры
«Обустройство кустов скважин № № 82, 83 Петелинского месторождения»
Землепользователь ОАО «НК «Роснефть»
Масштаб 1:5000

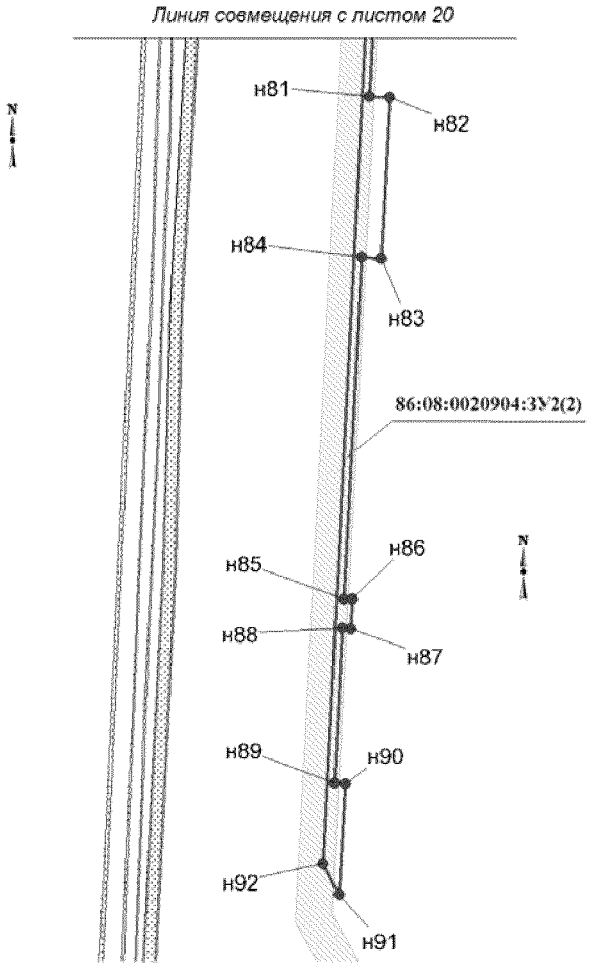

Проект межевания территории
для размещения линейного объекта регионального значения Ханты-Мансийского автономного округа – Югры
«Обустройство кустов скважин № № 82, 83 Петелинского месторождения»
Землепользователь ОАО «НК «Роснефть»
Масштаб 1:5000

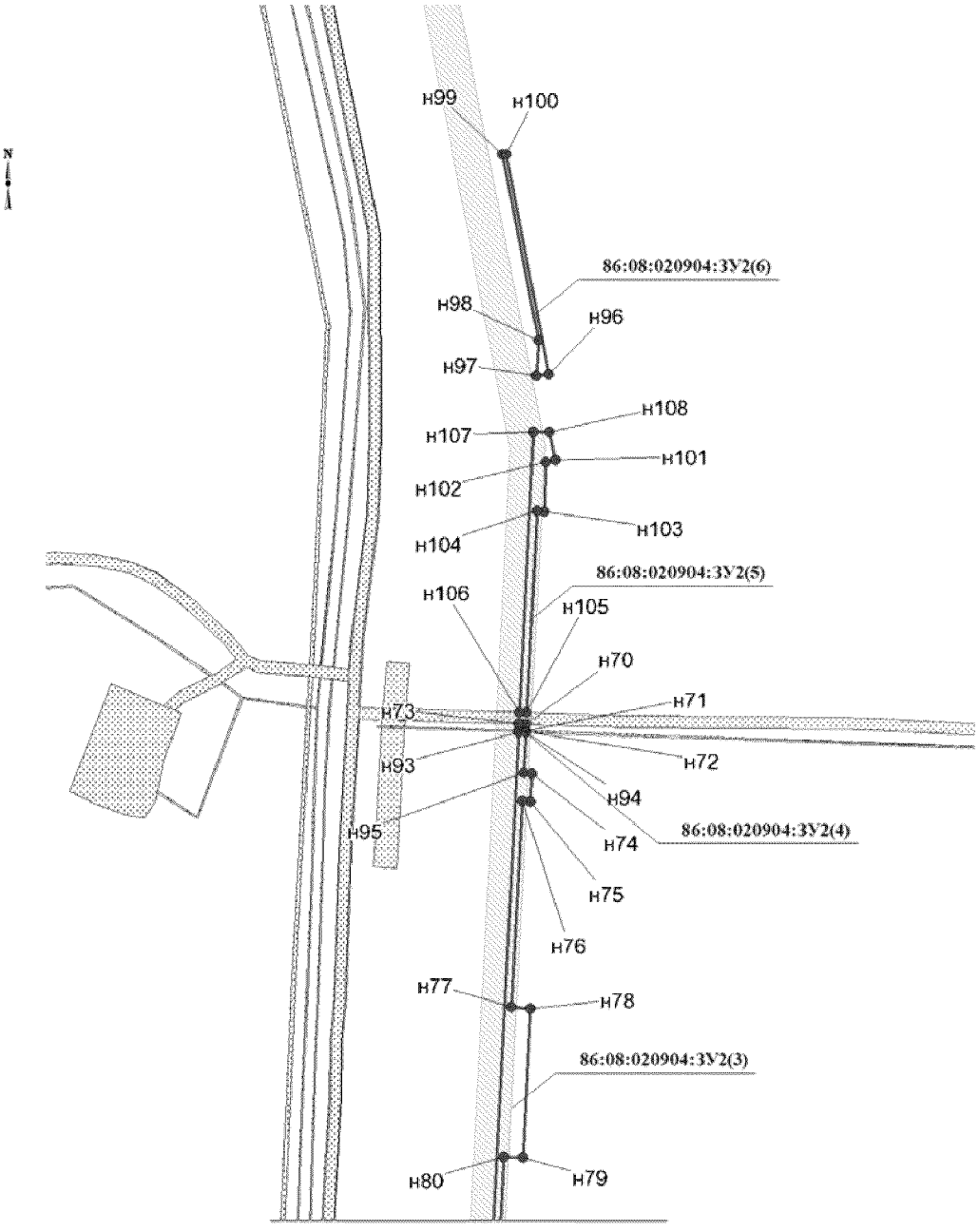

Линия совмещения с листом 19

Проект межевания территории
для размещения линейного объекта регионального значения Ханты-Мансийского автономного округа – Югры
«Обустройство кустов скважин № № 82, 83 Петелинского месторождения»
Землепользователь ОАО «НК «Роснефть»
Масштаб 1:5000

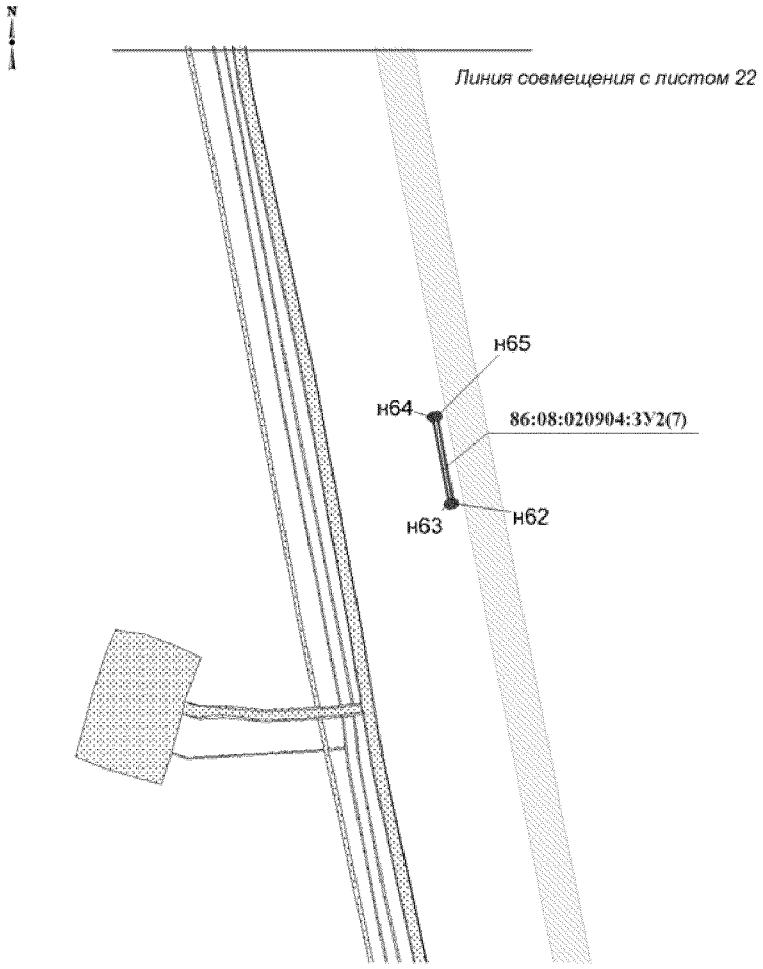

Проект межевания территории
для размещения линейного объекта регионального значения Ханты-Мансийского автономного округа – Югры
«Обустройство кустов скважин № № 82, 83 Петелинского месторождения»
Землепользователь ОАО «НК «Роснефть»
Масштаб 1:5000

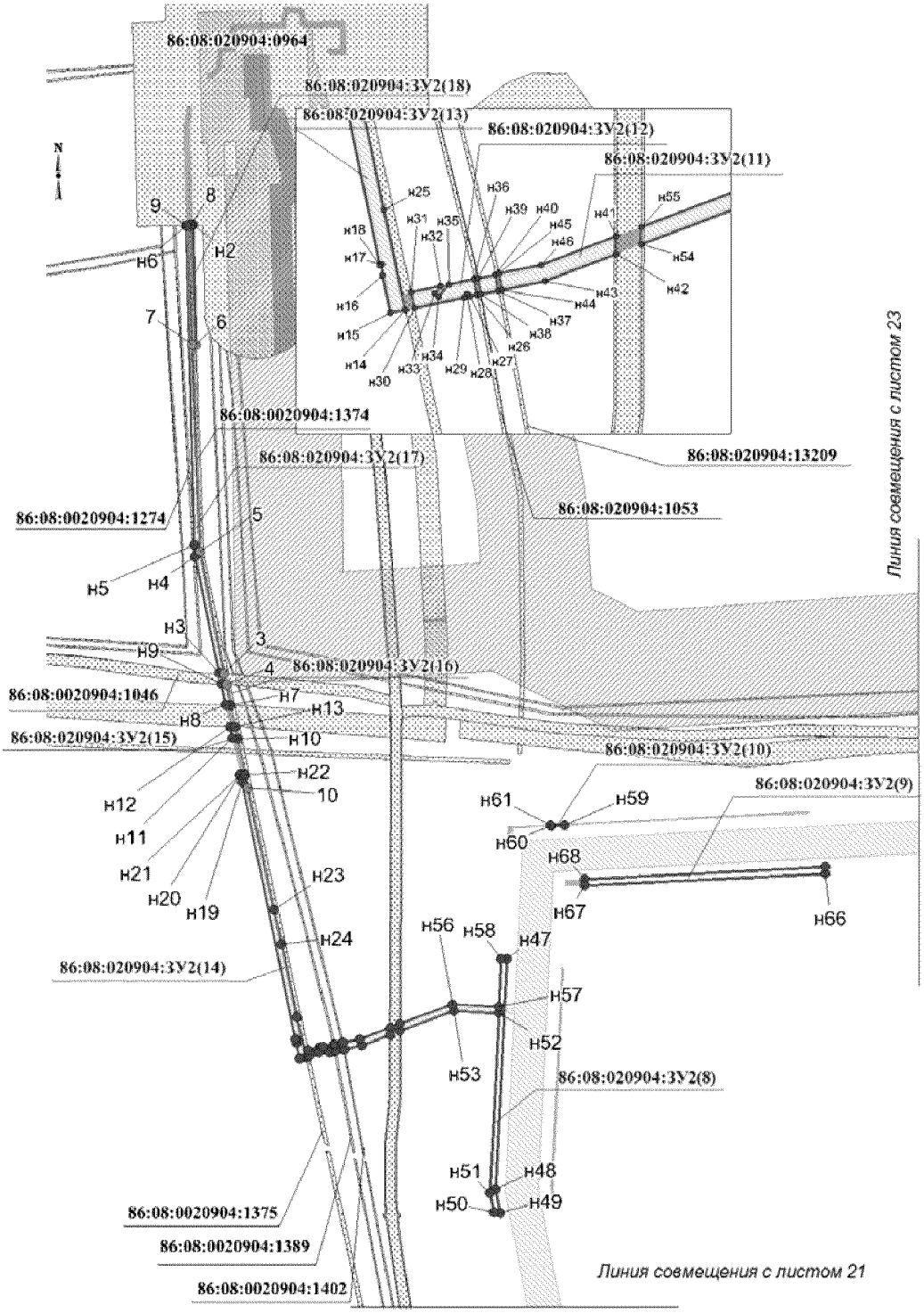

Проект межевания территории
для размещения линейного объекта регионального значения Ханты-Мансийского автономного округа – Югры
«Обустройство кустов скважин № № 82, 83 Петелинского месторождения»
Землепользователь ОАО «НК «Роснефть»
Масштаб 1:5000

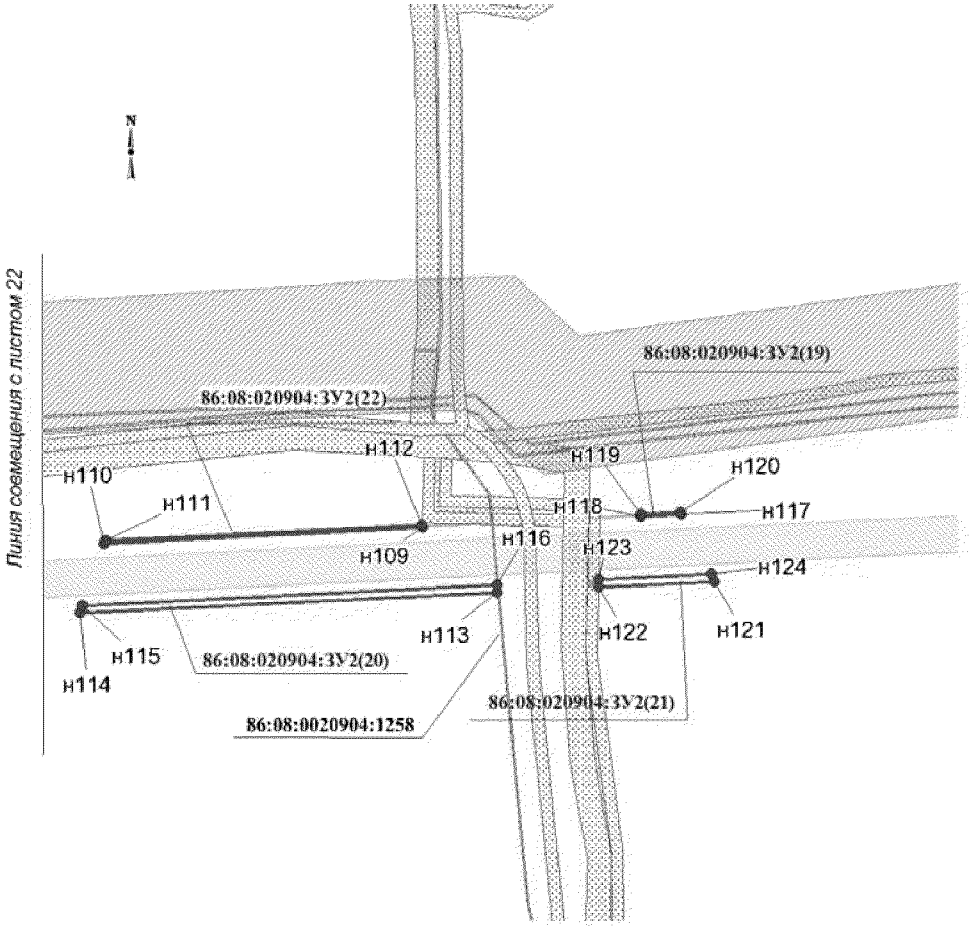

Проект межевания территории
для размещения линейного объекта регионального значения Ханты-Мансийского автономного округа – Югры
«Обустройство кустов скважин № № 82, 83 Петелинского месторождения»
Землепользователь ОАО «НК «Роснефть»
Масштаб 1:5000

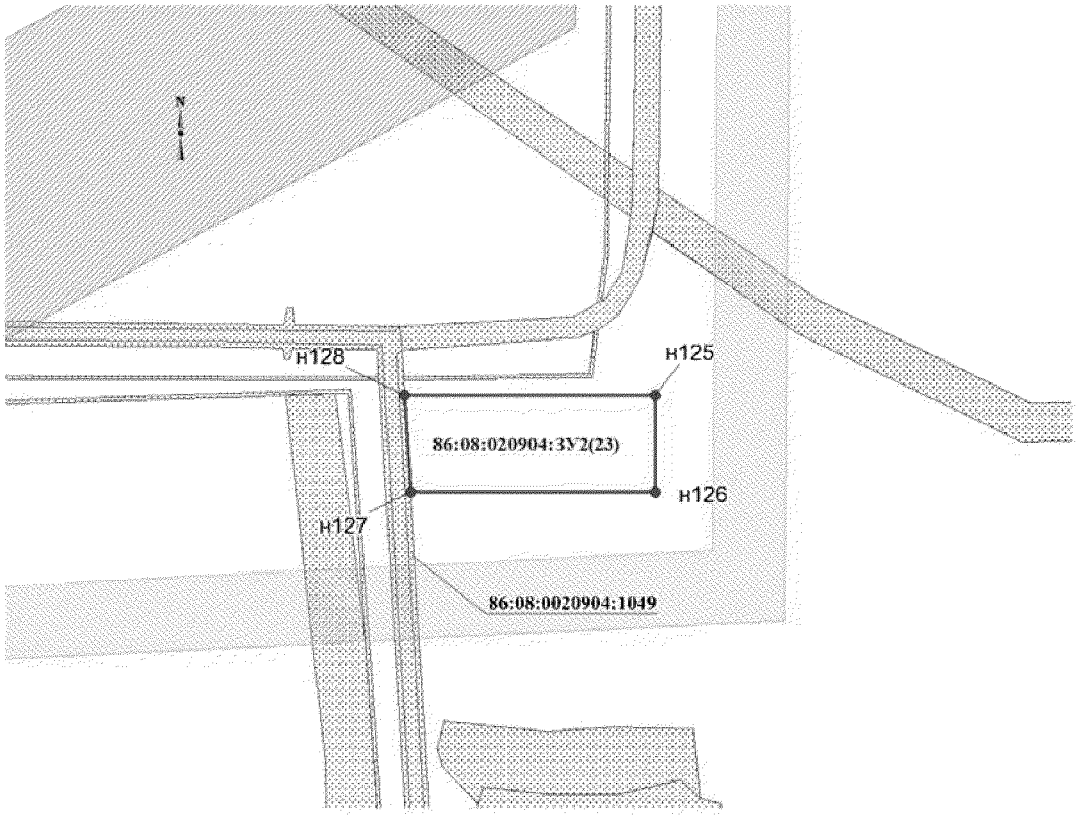

Проект межевания территории
для размещения линейного объекта регионального значения Ханты-Мансийского автономного округа – Югры
«Обустройство кустов скважин № № 82, 83 Петелинского месторождения»
Землепользователь ОАО «НК «Роснефть»
Масштаб 1:5000

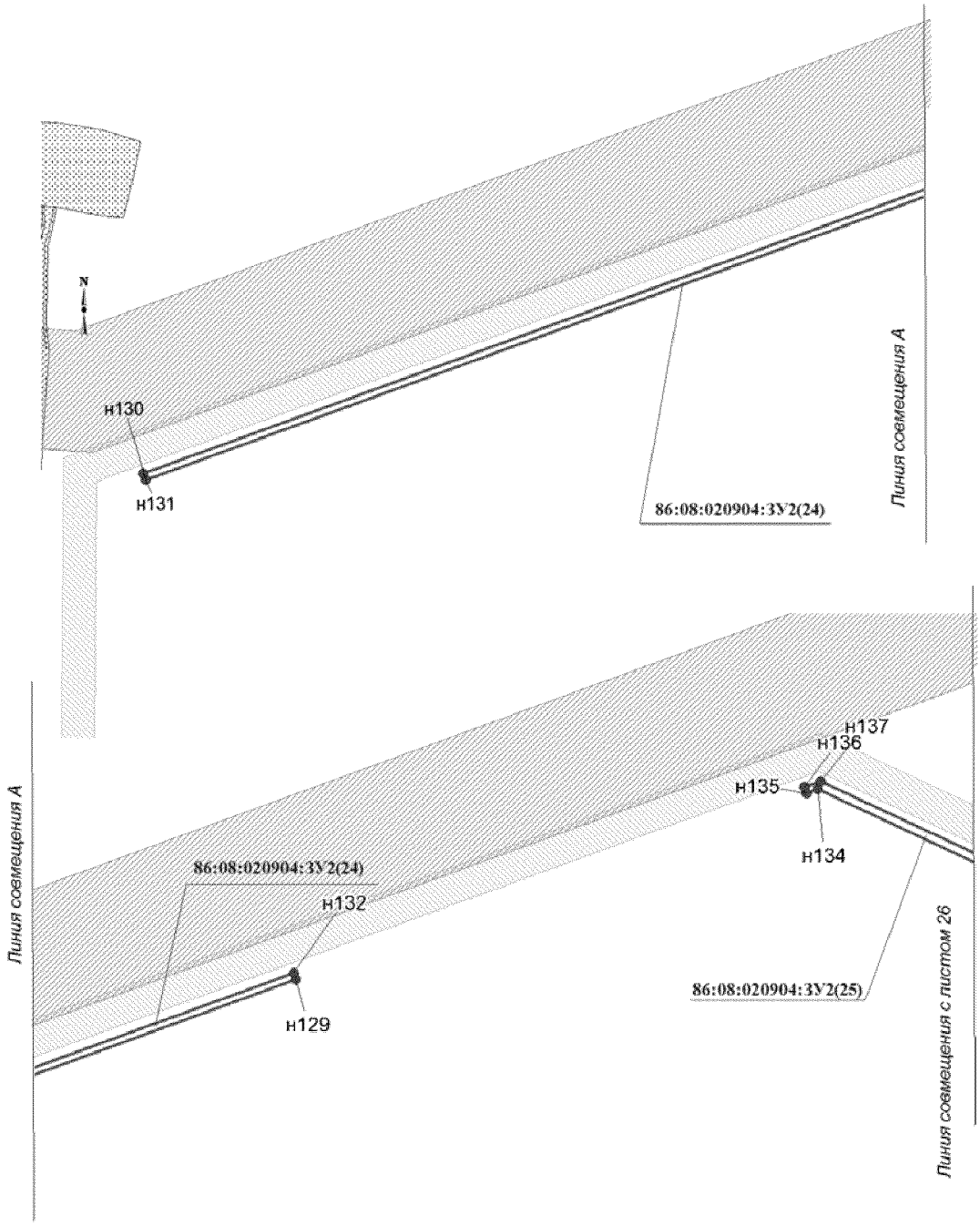

Проект межевания территории
для размещения линейного объекта регионального значения Ханты-Мансийского автономного округа – Югры
«Обустройство кустов скважин № № 82, 83 Петелинского месторождения»
Землепользователь ОАО «НК «Роснефть»
Масштаб 1:5000

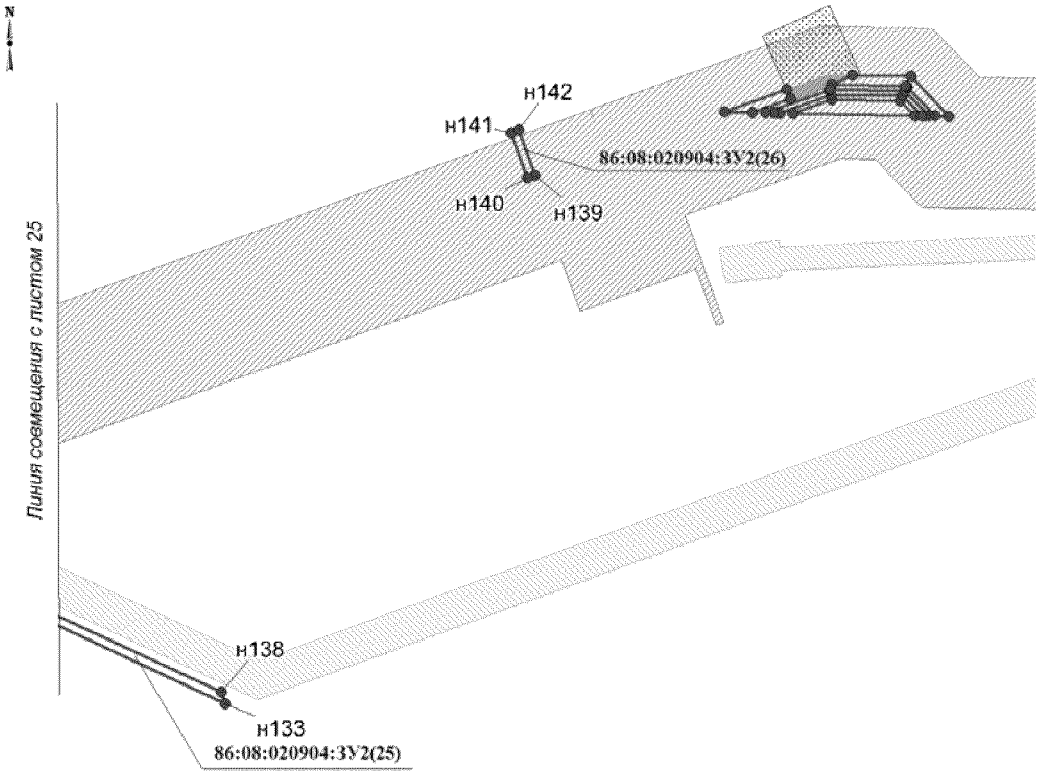

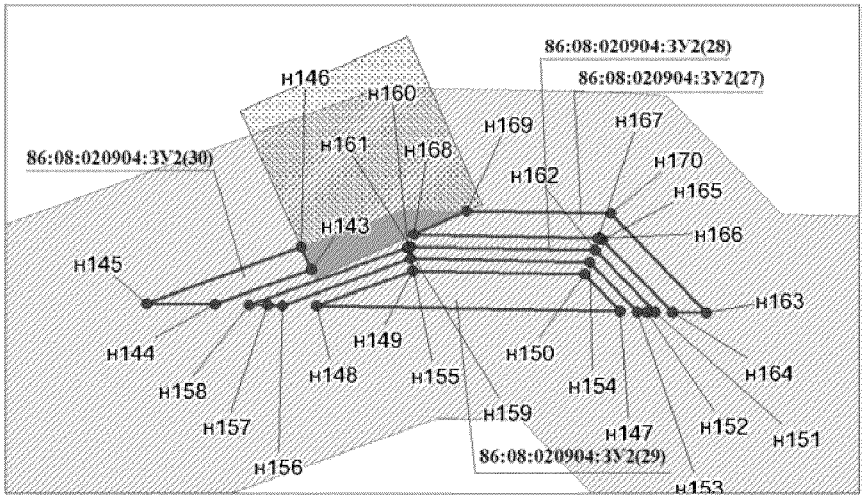

Каталог координат углов поворота 86:08:0020904:ЗУ2		
Номер	**X**	**Y**
н1	908937.35	3495652.07
н2	917646.1	3497225.83
н3	917235.03	3497250.13
н4	917342.02	3497227.95
н5	917353.05	3497227.25
н6	917645.99	3497219.77
н7	917205.61	3497260.98
н8	917205.83	3497256.22
н9	917225	3497252.25
н10	917175.07	3497267.24
н11	917175.3	3497262.54
н12	917185.66	3497260.42
н13	917185.54	3497265.12
н14	916882.42	3497329.58
н15	916881.31	3497324.11
н16	916895.02	3497321.22
н17	916899.14	3497321
н18	916899.03	3497320.35
н19	917134.95	3497270.93
н20	917141.97	3497269.46
н21	917141.97	3497269.79
н22	917141.86	3497274
н23	917018.05	3497300.48
н24	916986.17	3497307.29
н25	916919.31	3497321.68
н26	916887.97	3497356
н27	916887.42	3497353.37
н28	916888.2	3497352.38
н29	916886.97	3497351.35
н30	916883.09	3497333.02
н31	916888.99	3497331.77
н32	916891.21	3497342.54
н33	916888.54	3497340.36
н34	916887.31	3497341.94
н35	916891.88	3497345.66
н36	916893.77	3497354.91
н37	916889.53	3497363.76
н38	916888.19	3497357.47
н39	916894.1	3497356.33
н40	916895.43	3497362.67
н41	916909.55	3497407.36
н42	916903.09	3497407.35
н43	916893.19	3497381.1

Каталог координат углов поворота 86:08:0020904:ЗУ2		
Номер	**X**	**Y**
н44	916889.86	3497365.24
н45	916895.76	3497364.09
н46	916898.98	3497379.46
н47	916972.54	3497514.47
н48	916760.95	3497503.99
н49	916739.56	3497508.18
н50	916740.01	3497502.39
н51	916757.95	3497498.74
н52	916923.08	3497506.78
н53	916925.11	3497465.38
н54	916906.53	3497416.33
н55	916912.88	3497416.33
н56	916931.13	3497464.46
н57	916929.09	3497507.06
н58	916972.55	3497509.16
н59	917095.18	3497567.59
н60	917094.63	3497555.23
н61	917095.41	3497554.42
н62	916310.07	3497591.67
н63	916309.51	3497587.95
н64	916380.94	3497574.11
н65	916381.61	3497577.72
н66	917051.24	3497806.9
н67	917040.13	3497585.6
н68	917046.03	3497585.66
н69	917057.15	3497806.85
н70	914629.14	3497894.78
н71	914623.46	3497894.49
н72	914623.69	3497887.99
н73	914629.37	3497888.32
н74	914586.35	3497899.51
н75	914562.28	3497898.29
н76	914562.84	3497891.34
н77	914385.34	3497882.1
н78	914384.55	3497898.35
н79	914255.76	3497892.04
н80	914256.55	3497875.51
н81	914154.93	3497870.41
н82	914154.25	3497886.45
н83	914022.11	3497879.47
н84	914022.9	3497863.49
н85	913743.23	3497848.99
н86	913742.89	3497856.05

Каталог координат углов поворота 86:08:0020904:ЗУ2		
Номер	**X**	**Y**
н87	913718.93	3497854.83
н88	913719.38	3497847.94
н89	913592.37	3497841.24
н90	913591.69	3497850.33
н91	913501.11	3497845.62
н92	913526.18	3497831.78
н93	914622.24	3497887.93
н94	914622.01	3497894.39
н95	914586.91	3497892.61
н96	914930.2	3497914.26
н97	914928.98	3497903.64
н98	914959.4	3497905.19
н99	915119.2	3497874.1
н100	915119.64	3497877.44
н101	914856.21	3497919.8
н102	914854.77	3497911.87
н103	914812.2	3497910.31
н104	914812.43	3497904.13
н105	914639.17	3497895.27
н106	914639.39	3497888.81
н107	914880.73	3497901.16
н108	914880.84	3497915
н109	917138.05	3498423.07
н110	917125.03	3498162.79
н111	917127.03	3498163.5
н112	917139.94	3498422.96
н113	917084.87	3498484.67
н114	917067.88	3498142.81
н115	917074	3498144.94
н116	917091	3498484.07
н117	917148.67	3498635.39
н118	917147	3498601.93
н119	917148.79	3498601.93
н120	917150.45	3498634.51
н121	917093.72	3498662.71
н122	917088.96	3498567.68
н123	917095.2	3498567.84
н124	917099.84	3498659.71
н125	917267.07	3499959.65
н126	917227.29	3499959.64
н127	917227.4	3499859.21
н128	917267.07	3499856.91
н129	918362.85	3500982.68

Каталог координат углов поворота 86:08:0020904:ЗУ2		
Номер	**X**	**Y**
н130	918028.55	3500064.23
н131	918033.79	3500061.61
н132	918368.2	3500980.81
н133	918399.77	3501689.74
н134	918523.68	3501424.54
н135	918520.22	3501414.92
н136	918525.45	3501413.28
н137	918530.36	3501426.61
н138	918409.24	3501686.29
н139	918831.89	3501943.18
н140	918829.66	3501937.01
н141	918866.99	3501923.32
н142	918869.22	3501929.66
н143	918894.75	3502152.46
н144	918883.37	3502120.99
н145	918883.69	3502098.64
н146	918902.1	3502149.18
н147	918881	3502253.85
н148	918882.72	3502154.44
н149	918894.22	3502185.8
н150	918893.14	3502242.1
н151	918880.79	3502265.16
н152	918880.78	3502262.32
н153	918880.89	3502259.48
н154	918897.15	3502243.84
н155	918898.23	3502185.14
н156	918882.94	3502143.29
н157	918883.05	3502138.21
н158	918883.15	3502132.14
н159	918902.01	3502184.05
н160	918902.24	3502184.48
н161	918902.24	3502185.03
н162	918901.05	3502245.53
н163	918880.46	3502282.11
н164	918880.68	3502270.8
н165	918904.39	3502247.94
н166	918905.06	3502247.28
н167	918905.06	3502246.35
н168	918906.14	3502186.18
н169	918913.83	3502203.39
н170	918912.97	3502250.72
1	908939.35	3495653.54
2	908946.6	3495647.58

Каталог координат углов поворота 86:08:0020904:ЗУ2		
Номер	**X**	**Y**
3	917234.91	3497254.99
4	917224.77	3497257.06
5	917346.36	3497232.17
6	917536.34	3497228.76
7	917536.23	3497225.26
8	917646.1	3497224.03
9	917645.99	3497220.53
10	917129.71	3497276.51

Проект межевания территории
для размещения линейного объекта регионального значения Ханты-Мансийского автономного округа – Югры
«Обустройство кустов скважин №№ 82, 83 Петелинского месторождения»
Землепользователь ОАО "НК "Роснефть"
Масштаб 1:5000

Каталог координат углов поворота 86:08:0020904:ЗУ3

Номер	X	Y	Номер	X	Y
н1	918880.89	3502259.48	н12	918902.24	3502185.03
н2	918881	3502253.85	н13	918902.24	3502184.48
н3	918893.14	3502242.1	н14	918902.01	3502184.05
н4	918894.22	3502185.8	н15	918883.15	3502132.14
н5	918882.72	3502154.44	н16	918883.37	3502120.94
н6	918882.94	3502143.24	н17	918894.75	3502152.46
н7	918898.23	3502185.14	н18	918891.75	3502153.78
н8	918897.15	3502243.84	н19	918906.14	3502186.18
н9	918880.68	3502270.8	н20	918905.06	3502246.35
н10	918880.79	3502265.16	н21	918905.06	3502247.28
н11	918901.05	3502245.53	н22	918904.39	3502247.94

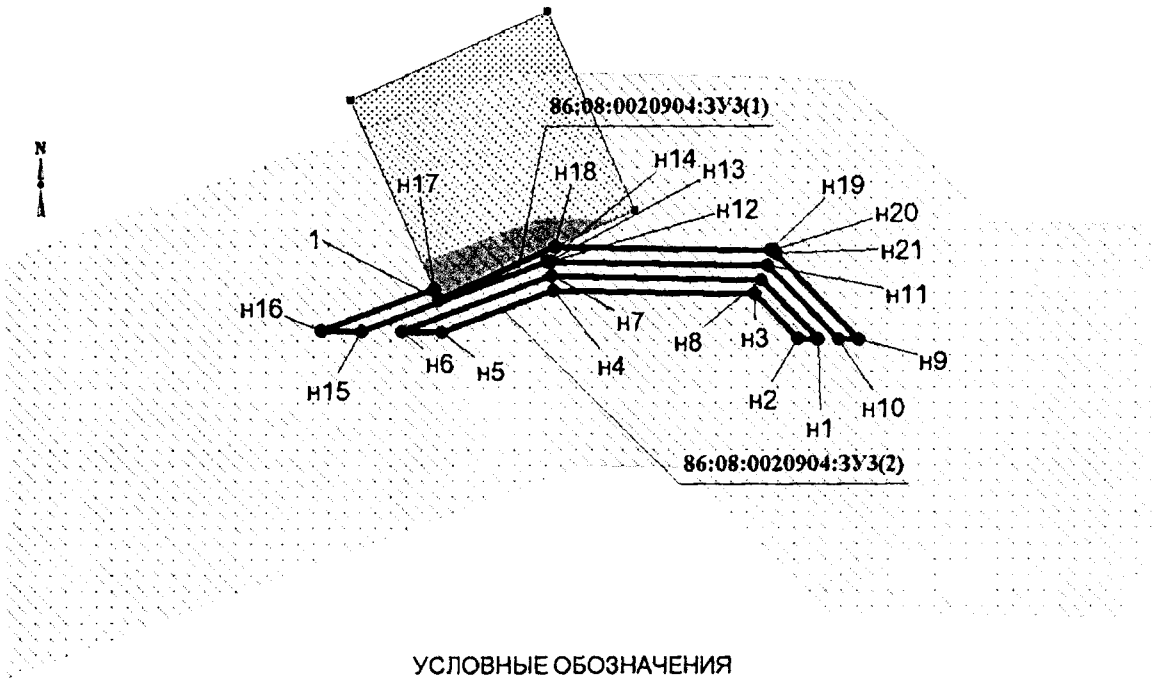

УСЛОВНЫЕ ОБОЗНАЧЕНИЯ

- граница зоны размещения линейных объектов (красные линии)
- ● н1 точка поворота границы земельного участка, устанавливаемая при проведении кадастровых работ
- земельный участок на ранее сформированных участках
- ● 1 точка поворота границы земельного участка, ранее установленная при проведении кадастровых работ
- 86:08:0020904:967 номер существующего земельного участка
- 86:08:0020904:ЗУ3 номер формируемого земельного участка
- земельные участки, согласно сведениям государственного кадастра недвижимости
- земельные участки, предоставленные в аренду ОАО "НК "Роснефть"
- охранная зона проектируемой ВЛ
- охранная зона проектируемых трубопроводов
- малоперспективная зона историко-культурного наследия
- перспективная зона историко-культурного наследия

Ханты-Мансийский автономный округ Югра
Губернатор

Приложение 7
к постановлению Правительства
Ханты-Мансийского
автономного округа – Югры
от 11 марта 2016 года № 67-п

Градостроительный план земельного участка

№

R	U	8	6	5	0	7	0	0	0	-															

Градостроительный план земельного участка подготовлен на основании

Приказа Департамента строительства Ханты-Мансийского автономного округа – Югры от 23.04.2015 №109-п «О подготовке документации по планировке территории, на которой предусматривается размещение объектов регионального значения»

(реквизиты решения уполномоченного федерального органа исполнительной власти, или органа исполнительной власти субъекта Российской Федерации, или органа местного самоуправления о подготовке документации по планировке территории, либо реквизиты обращения и ф.и.о. заявителя – физического лица, либо реквизиты обращения и наименование заявителя – юридического лица о выдаче градостроительного плана земельного участка)

Местонахождение земельного участка

Ханты-Мансийский автономный округ - Югра

(субъект Российской Федерации)

Нефтеюганский район

(муниципальный район или городской округ)

Межселенная территория

(поселение)

Кадастровый номер земельного участка **отсутствует**

Описание местоположения границ земельного участка: **Петелинское месторождение**

Площадь земельного участка **12,2431 га.**

Описание местоположения проектируемого объекта на земельном участке (объекта капитального строительства):

План подготовлен

Ю. С. Григорьев, инженер 1 категории ОАО «ТомскНИПИнефть»

(ф.и.о., должность уполномоченного лица, наименование органа или организации)

М.П. 20.01.2016 / **Ю. С. Григорьев** /

(дата) (подпись) (расшифровка подписи)

Представлен в **Правительство Ханты-Мансийского автономного округа - Югры**

(наименование уполномоченного федерального органа исполнительной власти, или органа исполнительной власти субъекта Российской Федерации, или органа местного самоуправления)

(дата)

Утвержден

(реквизиты акта Правительства Российской Федерации, или высшего исполнительного органа государственной власти субъекта Российской Федерации, или главы местной администрации об утверждении)

Чертеж градостроительного плана земельного участка и линий градостроительного регулирования

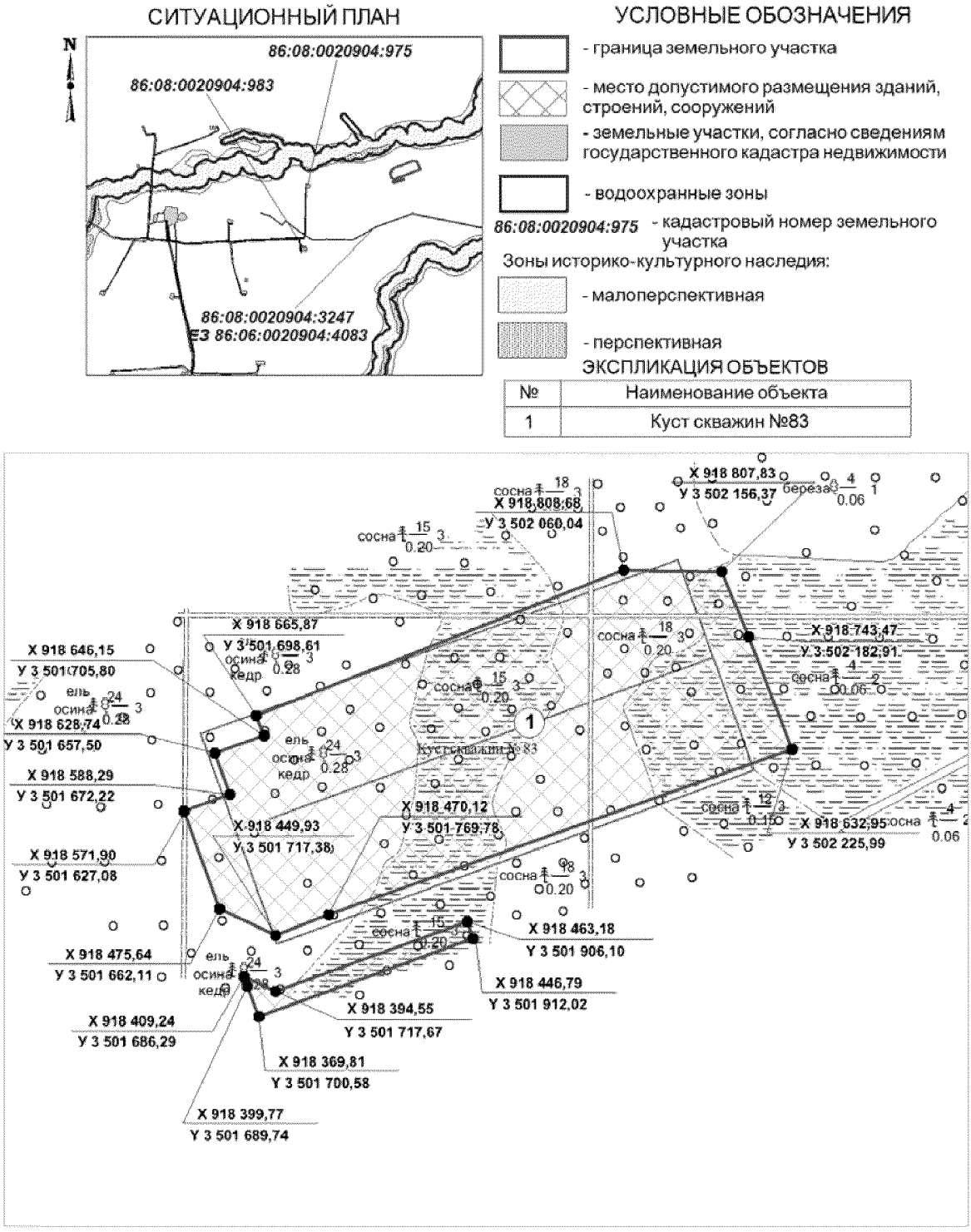

Площадь земельного участка - 12.2431 га

Чертеж градостроительного плана земельного участка разработан на топографической основе в масштабе (1:5000), выполненной в 2015 г. ООО "РН-Юганскнефтегаз"

2. Информация о разрешенном использовании земельного участка, требованиях к назначению, параметрам и размещению объекта капитального строительства [1, 2, 3, 4]

Градостроительный регламент не установлен

(наименование представительного органа местного самоуправления, реквизиты акта об утверждении правил землепользования и застройки, информация обо всех предусмотренных градостроительным регламентом видах разрешенного использования земельного участка (за исключением случаев предоставления земельного участка для государственных или муниципальных нужд))

2.1. Информация о разрешенном использовании земельного участка [2, 3, 4]

основные виды разрешенного использования земельного участка:
Градостроительным регламентом не установлено

условно разрешенные виды использования земельного участка:
Градостроительным регламентом не установлено

вспомогательные виды использования земельного участка:
Градостроительным регламентом не установлено

2.2. Требования к назначению, параметрам и размещению объекта капитального строительства на указанном земельном участке. Назначение объекта капитального строительства [2]

Назначение объекта капитального строительства

№ **Не имеется** (согласно чертежу), - (назначение объекта капитального строительства).

2.2.1. Предельные (минимальные и (или) максимальные) размеры земельных участков и объектов капитального строительства, в том числе площадь [2]:

Кадастровый номер земельного участка согласно чертежу градостр. плана	1. Длина (метров)	2. Ширина (метров)	3. Полоса отчуждения	4. Охранные зоны	5. Площадь земельного участка (га)	6. Номер объекта кап. стр-ва согласно чертежу градостр. плана	7. Размер (м)		8. Площадь объекта кап. стр-ва (га)
							макс.	мин.	
-	-	-	-	-	-	-	-	-	-

2.2.2. Предельное количество этажей _ или предельная высота зданий, строений, сооружений _ м.[2]

2.2.3. Максимальный процент застройки в границах земельного участка _____ %.[2]

2.2.4. Иные показатели [2]:

2.2.5. Требования к назначению, параметрам и размещению объекта капитального строительства на указанном земельном участке, объект: название объекта[3, 4]

Назначение объекта капитального строительства

№ *1* (согласно чертежу градостроительного плана), *Куст скважин №83* (назначение объекта капитального строительства),

Предельные (минимальные и (или) максимальные) размеры земельных участков:

Номер участка согласно чертежу градостроительного плана	Длина (м)	Ширина (м)	Площадь (га)	Полоса отчуждения	Охранные зоны (м)
1	(сложная конфигурация)		12,2431	-	-

3.Информация о расположенных в границах земельного участка объектах капитального строительства и объектах культурного наследия [1, 2, 3, 4]

3.1. Объекты капитального строительства

№ **Не имеется** , _____,
(назначение объекта капитального строительства)

инвентаризационный или кадастровый номер _____,

технический или кадастровый паспорт объекта подготовлен _____
(дата)

_____
(наименование организации (органа) государственного кадастрового учета объектов недвижимости или государственного технического учета и технической инвентаризации объектов капитального строительства)

3.2. Объекты, включенные в единый государственный реестр объектов культурного наследия (памятников истории и культуры) народов Российской Федерации

№ **Не имеется** , _____-_____,
(согласно чертежу градостроительного плана) (назначение объекта культурного наследия)

_____ ,
(наименование органа государственной власти, принявшего решение о включении выявленного объекта культурного наследия в реестр, реквизиты этого решения)

регистрационный номер в реестре _____ от _____
(дата)

4. Информация о разделении земельного участка [2, 3, 4]

Пункт 4 статьи 41 Градостроительного Кодекса РФ, пункт 2 статьи 6 Земельного Кодекса РФ

(наименование и реквизиты документа, определяющего возможность или невозможность разделения)

Градостроительный план земельного участка

№

R	U	8	6	5	0	7	0	0	0	-															

Градостроительный план земельного участка подготовлен на основании

Приказа Департамента строительства Ханты-Мансийского автономного округа – Югры от 23.04.2015 №109-п «О подготовке документации по планировке территории, на которой предусматривается размещение объектов регионального значения»

(реквизиты решения уполномоченного федерального органа исполнительной власти, или органа исполнительной власти субъекта Российской Федерации, или органа местного самоуправления о подготовке документации по планировке территории, либо реквизиты обращения и ф.и.о. заявителя – физического лица, либо реквизиты обращения и наименование заявителя – юридического лица о выдаче градостроительного плана земельного участка)

Местонахождение земельного участка

Ханты-Мансийский автономный округ - Югра

(субъект Российской Федерации)

Нефтеюганский район

(муниципальный район или городской округ)

Межселенная территория

(поселение)

Кадастровый номер земельного участка **отсутствует**

Описание местоположения границ земельного участка: **Петелинское месторождение**

Площадь земельного участка **14,5344 га.**

Описание местоположения проектируемого объекта на земельном участке (объекта капитального строительства):

План подготовлен **Ю. С. Григорьев, инженер 1 категории ОАО «ТомскНИПИнефть»**

(ф.и.о., должность уполномоченного лица, наименование органа или организации)

М.П. 20.01.2016 _____ / **Ю. С. Григорьев** /

(дата) (подпись) (расшифровка подписи)

Представлен в **Правительство Ханты-Мансийского автономного округа - Югры**

(наименование уполномоченного федерального органа исполнительной власти, или органа исполнительной власти субъекта Российской Федерации, или органа местного самоуправления)

_____

(дата)

Утвержден _____

(реквизиты акта Правительства Российской Федерации, или высшего исполнительного органа государственной власти субъекта Российской Федерации, или главы местной администрации об утверждении)

Чертеж градостроительного плана земельного участка и линий градостроительного регулирования

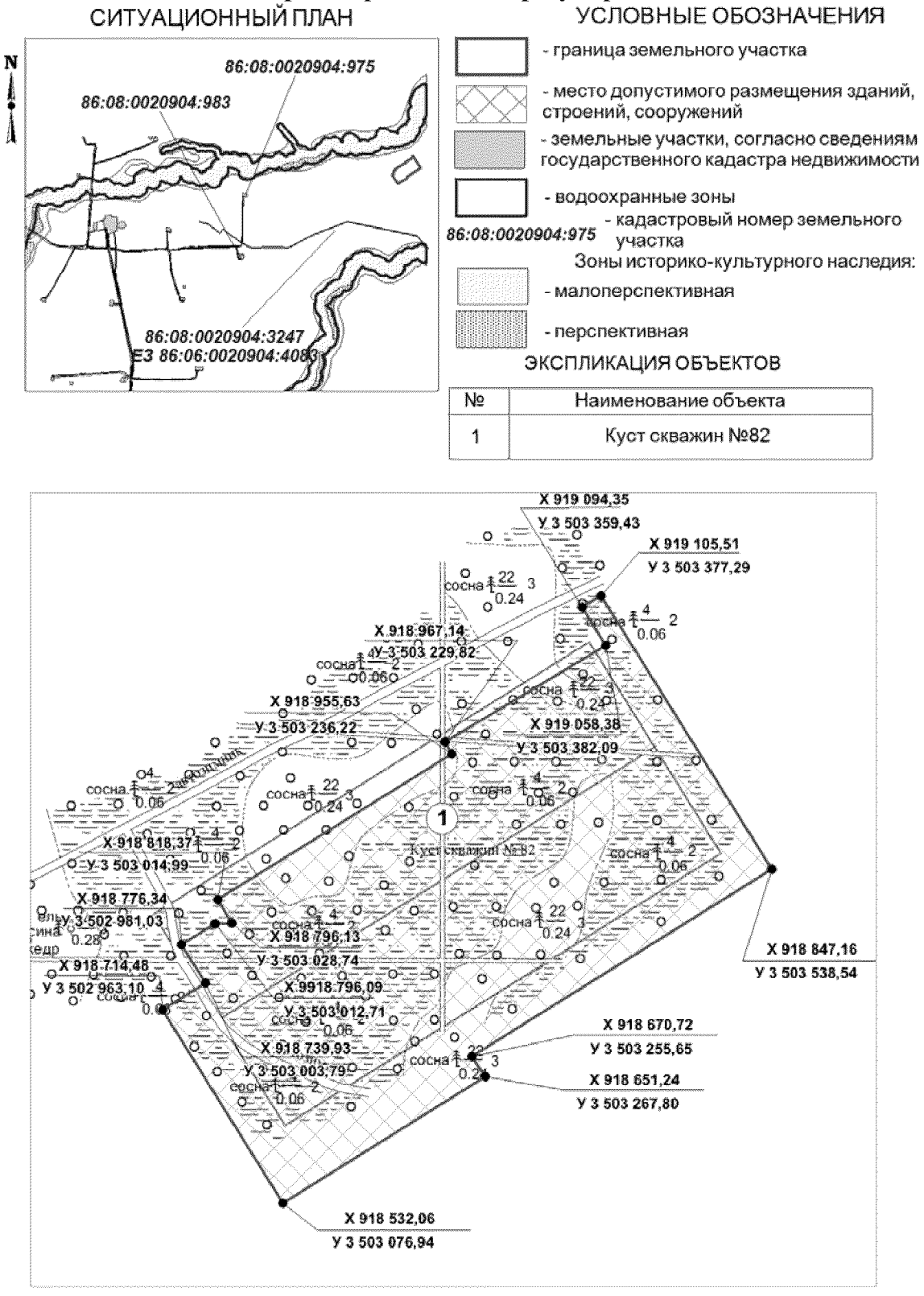

Площадь земельного участка - 14.5344 га

Чертеж градостроительного плана земельного участка разработан на топографической основе в масштабе (1:5000), выполненной в 2015 г. ООО "РН-Юганскнефтегаз"

2. Информация о разрешенном использовании земельного участка, требованиях к назначению, параметрам и размещению объекта капитального строительства [1, 2, 3, 4]

Градостроительный регламент не установлен

(наименование представительного органа местного самоуправления, реквизиты акта об утверждении правил землепользования и застройки, информация обо всех предусмотренных градостроительным регламентом видах разрешенного использования земельного участка (за исключением случаев предоставления земельного участка для государственных или муниципальных нужд))

2.1. Информация о разрешенном использовании земельного участка [2, 3, 4]

основные виды разрешенного использования земельного участка:
Градостроительным регламентом не установлено

условно разрешенные виды использования земельного участка:
Градостроительным регламентом не установлено

вспомогательные виды использования земельного участка:
Градостроительным регламентом не установлено

2.2. Требования к назначению, параметрам и размещению объекта капитального строительства на указанном земельном участке. Назначение объекта капитального строительства [2]

Назначение объекта капитального строительства

№ **Не имеется** (согласно чертежу), - (назначение объекта капитального строительства).

2.2.1. Предельные (минимальные и (или) максимальные) размеры земельных участков и объектов капитального строительства, в том числе площадь [2]:

Кадастровый номер земельного участка согласно чертежу градостр. плана	1. Длина (метров)	2. Ширина (метров)	3. Полоса отчуждения	4. Охранные зоны	5. Площадь земельного участка (га)	6. Номер объекта кап. стр-ва согласно чертежу градостр. плана	7. Размер (м)		8. Площадь объекта кап. стр-ва (га)
							макс.	мин.	
-	-	-	-	-	-	-	-	-	-

2.2.2. Предельное количество этажей _____ или предельная высота зданий, строений, сооружений _____ м.[2]

2.2.3. Максимальный процент застройки в границах земельного участка _____ % [2].

2.2.4. Иные показатели [2]:

_____

2.2.5. Требования к назначению, параметрам и размещению объекта капитального строительства на указанном земельном участке, объект: название объекта[3, 4]

Назначение объекта капитального строительства

№ *1* , *Куст скважин №82* ,

(согласно чертежу градостроительного плана) (назначение объекта капитального строительства)

Предельные (минимальные и (или) максимальные) размеры земельных участков:

Номер участка согласно чертежу градостроительного плана	Длина (м)	Ширина (м)	Площадь (га)	Полоса отчуждения	Охранные зоны (м)
1	(сложная конфигурация)		14,5344	-	-

3.Информация о расположенных в границах земельного участка объектах капитального строительства и объектах культурного наследия [1, 2, 3, 4]

3.1. Объекты капитального строительства

№ **Не имеется** , _____,
(назначение объекта капитального строительства)

инвентаризационный или кадастровый номер _____,

технический или кадастровый паспорт объекта подготовлен _____
(дата)

_____
(наименование организации (органа) государственного кадастрового учета объектов недвижимости или государственного технического учета и технической инвентаризации объектов капитального строительства)

3.2. Объекты, включенные в единый государственный реестр объектов культурного наследия (памятников истории и культуры) народов Российской Федерации

№ **Не имеется** , _____-_____,
(согласно чертежу градостроительного плана) (назначение объекта культурного наследия)

_____ ,
(наименование органа государственной власти, принявшего решение о включении выявленного объекта культурного наследия в реестр, реквизиты этого решения)

регистрационный номер в реестре _____ от _____
(дата)

4. Информация о разделении земельного участка [2, 3, 4]

Пункт 4 статьи 41 Градостроительного Кодекса РФ, пункт 2 статьи 6 Земельного Кодекса РФ

(наименование и реквизиты документа, определяющего возможность или невозможность разделения)

Градостроительный план земельного участка

№

R	U	8	6	5	0	7	0	0	0	-															

Градостроительный план земельного участка подготовлен на основании

Приказа Департамента строительства Ханты-Мансийского автономного округа – Югры от 23.04.2015 №109-п «О подготовке документации по планировке территории, на которой предусматривается размещение объектов регионального значения»

(реквизиты решения уполномоченного федерального органа исполнительной власти, или органа исполнительной власти субъекта Российской Федерации, или органа местного самоуправления о подготовке документации по планировке территории, либо реквизиты обращения и ф.и.о. заявителя – физического лица, либо реквизиты обращения и наименование заявителя – юридического лица о выдаче градостроительного плана земельного участка)

Местонахождение земельного участка

Ханты-Мансийский автономный округ - Югра

(субъект Российской Федерации)

Нефтеюганский район

(муниципальный район или городской округ)

Межселенная территория

(поселение)

Кадастровый номер земельного участка **отсутствует**

Описание местоположения границ земельного участка: **Петелинское месторождение**

Площадь земельного участка **3,4138 га.**

Описание местоположения проектируемого объекта на земельном участке (объекта капитального строительства):

План подготовлен

Ю. С. Григорьев, инженер 1 категории ОАО «ТомскНИПИнефть»

(ф.и.о., должность уполномоченного лица, наименование органа или организации)

М.П. 20.01.2016 _____ / **Ю. С. Григорьев** /

(дата) (подпись) (расшифровка подписи)

Представлен **в Правительство Ханты-Мансийского автономного округа - Югры**

(наименование уполномоченного федерального органа исполнительной власти, или органа исполнительной власти субъекта Российской Федерации, или органа местного самоуправления)

_____

(дата)

Утвержден _____

(реквизиты акта Правительства Российской Федерации, или высшего исполнительного органа государственной власти субъекта Российской Федерации, или главы местной администрации об утверждении)

Чертеж градостроительного плана земельного участка и линий градостроительного регулирования

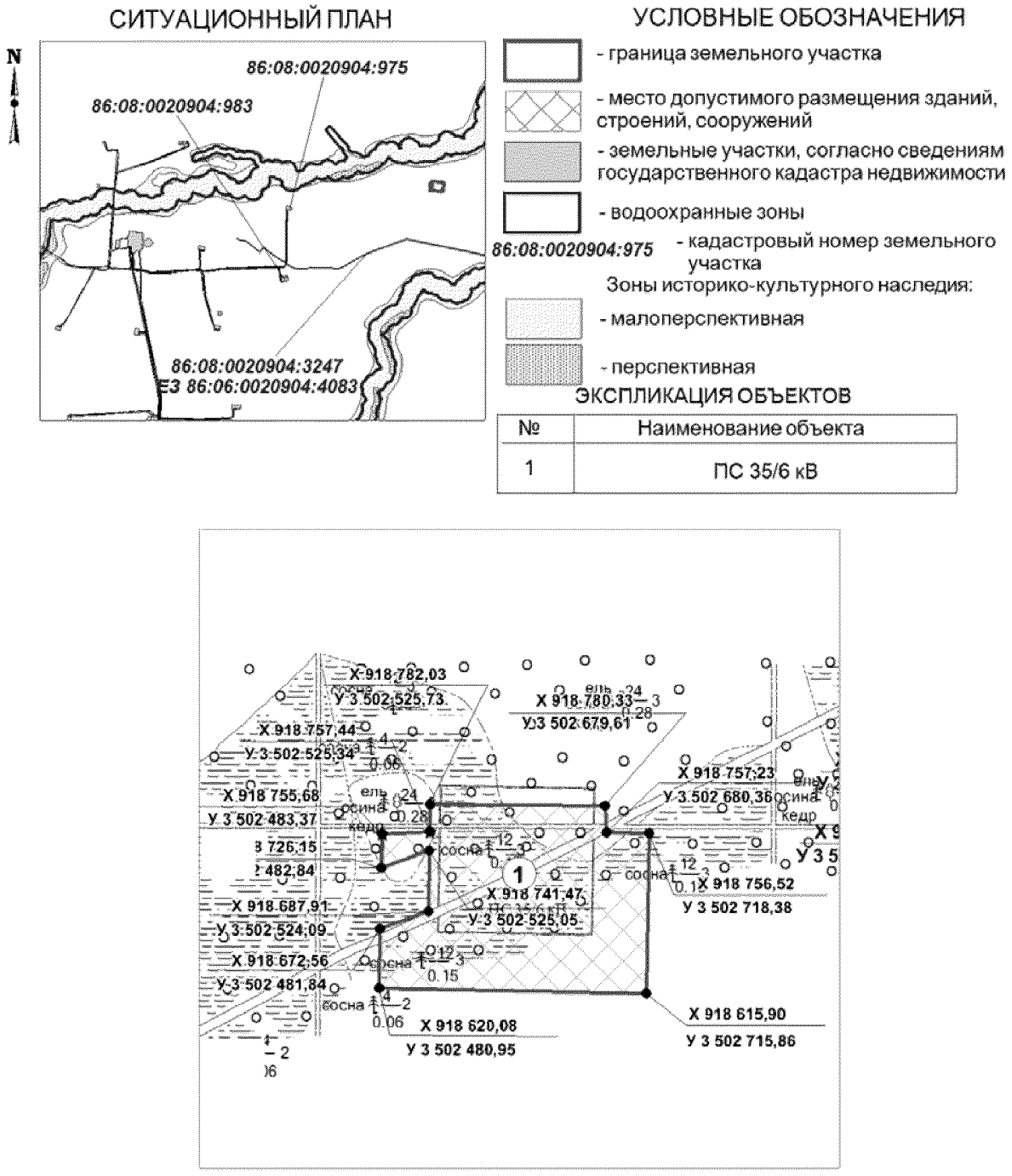

Площадь земельного участка - 3.4138 га

Чертеж градостроительного плана земельного участка разработан на топографической основе в масштабе (1:5000), выполненной в 2015 г. ООО "РН-Юганскнефтегаз"

2. Информация о разрешенном использовании земельного участка, требованиях к назначению, параметрам и размещению объекта капитального строительства [1, 2, 3, 4]

Градостроительный регламент не установлен

(наименование представительного органа местного самоуправления, реквизиты акта об утверждении правил землепользования и застройки, информация обо всех предусмотренных градостроительным регламентом видах разрешенного использования земельного участка (за исключением случаев предоставления земельного участка для государственных или муниципальных нужд))

2.1. Информация о разрешенном использовании земельного участка [2, 3, 4]

основные виды разрешенного использования земельного участка:
Градостроительным регламентом не установлено

условно разрешенные виды использования земельного участка:
Градостроительным регламентом не установлено

вспомогательные виды использования земельного участка:
Градостроительным регламентом не установлено

2.2. Требования к назначению, параметрам и размещению объекта капитального строительства на указанном земельном участке. Назначение объекта капитального строительства [2]

Назначение объекта капитального строительства

№ **Не имеется** (согласно чертежу), - (назначение объекта капитального строительства).

2.2.1. Предельные (минимальные и (или) максимальные) размеры земельных участков и объектов капитального строительства, в том числе площадь [2]:

Кадастровый номер земельного участка согласно чертежу градостр. плана	1. Длина (метров)	2. Ширина (метров)	3. Полоса отчуждения	4. Охранные зоны	5. Площадь земельного участка (га)	6. Номер объекта кап. стр-ва согласно чертежу градостр. плана	7. Размер (м)		8. Площадь объекта кап. стр-ва (га)
							макс.	мин.	
-	-	-	-	-	-	-	-	-	-

2.2.2. Предельное количество этажей _____ или предельная высота зданий, строений, сооружений _____ м.[2]

2.2.3. Максимальный процент застройки в границах земельного участка _____ % [2].

2.2.4. Иные показатели [2]:

_____

2.2.5. Требования к назначению, параметрам и размещению объекта капитального строительства на указанном земельном участке, объект: название объекта[3, 4]

Назначение объекта капитального строительства

№ *1* (согласно чертежу градостроительного плана), *ПС 35/6 кВ* (назначение объекта капитального строительства),

Предельные (минимальные и (или) максимальные) размеры земельных участков:

Номер участка согласно чертежу градостроительного плана	Длина (м)	Ширина (м)	Площадь (га)	Полоса отчуждения	Охранные зоны (м)
1	(сложная конфигурация)		3,4138	-	-

3. Информация о расположенных в границах земельного участка объектах капитального строительства и объектах культурного наследия [1, 2, 3, 4]

3.1. Объекты капитального строительства

№ **Не имеется**, _____,
(назначение объекта капитального строительства)

инвентаризационный или кадастровый номер _____,

технический или кадастровый паспорт объекта подготовлен _____
(дата)

_____
(наименование организации (органа) государственного кадастрового учета объектов недвижимости или государственного технического учета и технической инвентаризации объектов капитального строительства)

3.2. Объекты, включенные в единый государственный реестр объектов культурного наследия (памятников истории и культуры) народов Российской Федерации

№ **Не имеется**, -,
(согласно чертежу градостроительного плана) (назначение объекта культурного наследия)

_____,
(наименование органа государственной власти, принявшего решение о включении выявленного объекта культурного наследия в реестр, реквизиты этого решения)

регистрационный номер в реестре _____ от _____
(дата)

4. Информация о разделении земельного участка [2, 3, 4]

Пункт 4 статьи 41 Градостроительного Кодекса РФ, пункт 2 статьи 6 Земельного Кодекса РФ

(наименование и реквизиты документа, определяющего возможность или невозможность разделения)

Градостроительный план земельного участка

№

R	U	8	6	5	0	7	0	0	0	-															

Градостроительный план земельного участка подготовлен на основании

Приказа Департамента строительства Ханты-Мансийского автономного округа – Югры от 23.04.2015 №109-п «О подготовке документации по планировке территории, на которой предусматривается размещение объектов регионального значения»

(реквизиты решения уполномоченного федерального органа исполнительной власти, или органа исполнительной власти субъекта Российской Федерации, или органа местного самоуправления о подготовке документации по планировке территории, либо реквизиты обращения и ф.и.о. заявителя – физического лица, либо реквизиты обращения и наименование заявителя – юридического лица о выдаче градостроительного плана земельного участка)

Местонахождение земельного участка

Ханты-Мансийский автономный округ - Югра

(субъект Российской Федерации)

Нефтеюганский район

(муниципальный район или городской округ)

Межселенная территория

(поселение)

Кадастровый номер земельного участка **отсутствует**

Описание местоположения границ земельного участка: **Петелинское месторождение**

Площадь земельного участка **1,7237 га.**

Описание местоположения проектируемого объекта на земельном участке (объекта капитального строительства):

План подготовлен

Ю. С. Григорьев, инженер 1 категории ОАО «ТомскНИПИнефть»

(ф.и.о., должность уполномоченного лица, наименование органа или организации)

М.П. 20.01.2016 / **Ю. С. Григорьев** /

(дата) (подпись) (расшифровка подписи)

Представлен в **Правительство Ханты-Мансийского автономного округа - Югры**

(наименование уполномоченного федерального органа исполнительной власти, или органа исполнительной власти субъекта Российской Федерации, или органа местного самоуправления)

(дата)

Утвержден

(реквизиты акта Правительства Российской Федерации, или высшего исполнительного органа государственной власти субъекта Российской Федерации, или главы местной администрации об утверждении)

Чертеж градостроительного плана земельного участка и линий градостроительного регулирования

СИТУАЦИОННЫЙ ПЛАН

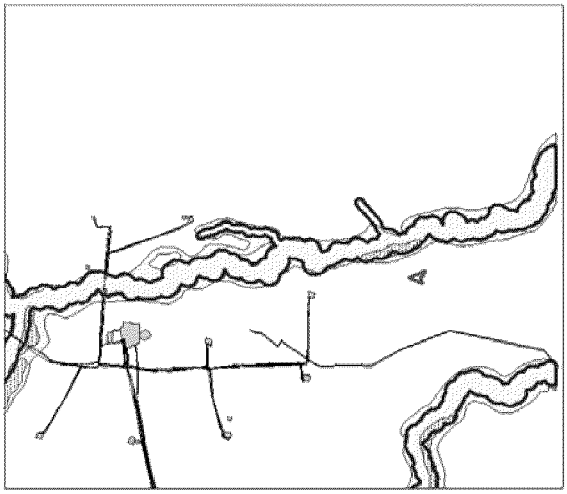

УСЛОВНЫЕ ОБОЗНАЧЕНИЯ

- граница земельного участка
- место допустимого размещения зданий, строений, сооружений
- земельные участки, согласно сведениям государственного кадастра недвижимости
- водоохранные зоны

86:08:0020904:975 - кадастровый номер земельного участка

Зоны историко-культурного наследия:

- малоперспективная
- перспективная

ЭКСПЛИКАЦИЯ ОБЪЕКТОВ

№	Наименование объекта
1	Площадка для складирования древесины

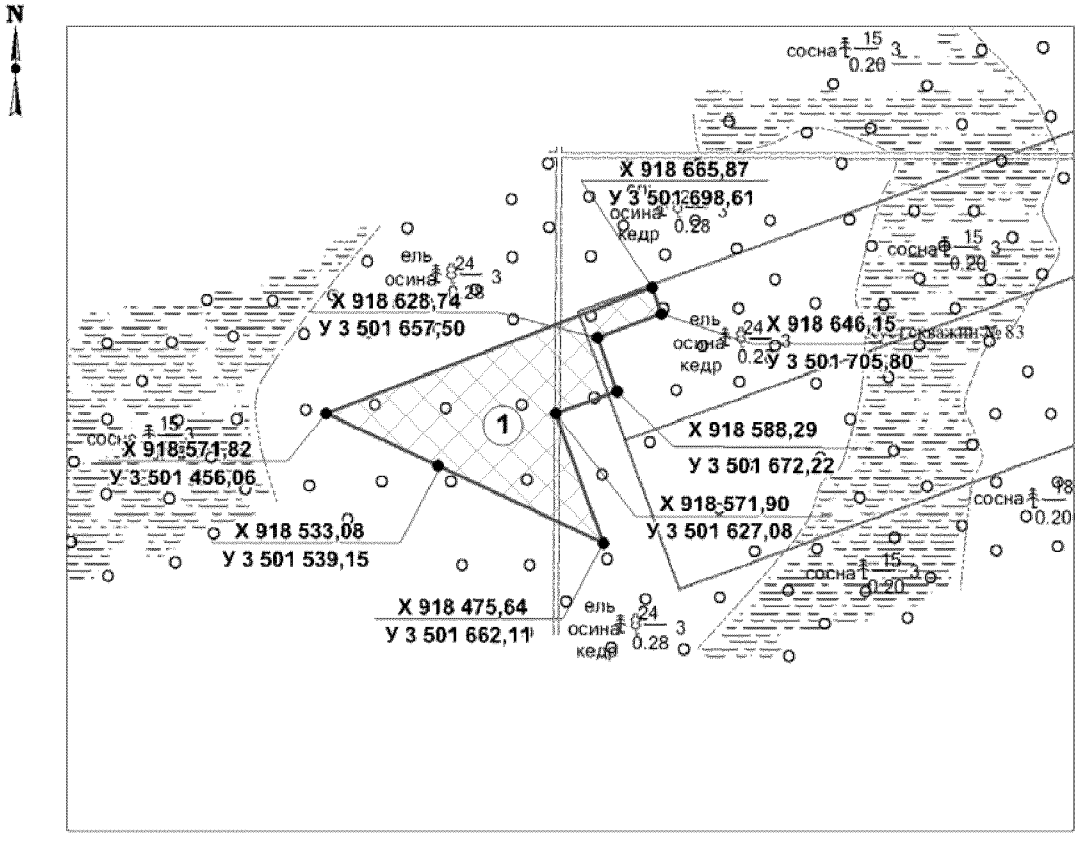

Площадь земельного участка -1.7237 га

Чертеж градостроительного плана земельного участка разработан на топографической основе в масштабе (1:5000), выполненной в 2015 г. ООО "РН-Юганскнефтегаз"

2. Информация о разрешенном использовании земельного участка, требованиях к назначению, параметрам и размещению объекта капитального строительства [1, 2, 3, 4]

Градостроительный регламент не установлен

(наименование представительного органа местного самоуправления, реквизиты акта об утверждении правил землепользования и застройки, информация обо всех предусмотренных градостроительным регламентом видах разрешенного использования земельного участка (за исключением случаев предоставления земельного участка для государственных или муниципальных нужд))

2.1. Информация о разрешенном использовании земельного участка [2, 3, 4]

основные виды разрешенного использования земельного участка:
Градостроительным регламентом не установлено

условно разрешенные виды использования земельного участка:
Градостроительным регламентом не установлено

вспомогательные виды использования земельного участка:
Градостроительным регламентом не установлено

2.2. Требования к назначению, параметрам и размещению объекта капитального строительства на указанном земельном участке. Назначение объекта капитального строительства [2]

Назначение объекта капитального строительства

№ **Не имеется** (согласно чертежу), - (назначение объекта капитального строительства).

2.2.1. Предельные (минимальные и (или) максимальные) размеры земельных участков и объектов капитального строительства, в том числе площадь [2]:

Кадастровый номер земельного участка согласно чертежу градостр. плана	1. Длина (метров)	2. Ширина (метров)	3. Полоса отчуждения	4. Охранные зоны	5. Площадь земельного участка (га)	6. Номер объекта кап. стр-ва согласно чертежу градостр. плана	7. Размер (м)		8. Площадь объекта кап. стр-ва (га)
							макс.	мин.	
-	-	-	-	-	-	-	-	-	-

2.2.2. Предельное количество этажей _____ или предельная высота зданий, строений, сооружений _____ м.[2]

2.2.3. Максимальный процент застройки в границах земельного участка _____ % [2].

2.2.4. Иные показатели [2]:

_____

2.2.5. Требования к назначению, параметрам и размещению объекта капитального строительства на указанном земельном участке, объект: название объекта[3, 4]

Назначение объекта капитального строительства

№ *1* (согласно чертежу градостроительного плана), *Площадка для складирования древесины* (назначение объекта капитального строительства),

Предельные (минимальные и (или) максимальные) размеры земельных участков:

Номер участка согласно чертежу градостроительного плана	Длина (м)	Ширина (м)	Площадь (га)	Полоса отчуждения	Охранные зоны (м)
1	(сложная конфигурация)		1,7237	-	-

3. Информация о расположенных в границах земельного участка объектах капитального строительства и объектах культурного наследия [1, 2, 3, 4]

3.1. Объекты капитального строительства

№ **Не имеется**, _____,
(назначение объекта капитального строительства)

инвентаризационный или кадастровый номер _____,

технический или кадастровый паспорт объекта подготовлен _____
(дата)

_____
(наименование организации (органа) государственного кадастрового учета объектов недвижимости или государственного технического учета и технической инвентаризации объектов капитального строительства)

3.2. Объекты, включенные в единый государственный реестр объектов культурного наследия (памятников истории и культуры) народов Российской Федерации

№ **Не имеется**, _____ - _____,
(согласно чертежу градостроительного плана) (назначение объекта культурного наследия)

_____
(наименование органа государственной власти, принявшего решение о включении выявленного объекта культурного наследия в реестр, реквизиты этого решения)

регистрационный номер в реестре _____ от _____
(дата)

4. Информация о разделении земельного участка [2, 3, 4]

Пункт 4 статьи 41 Градостроительного Кодекса РФ, пункт 2 статьи 6 Земельного Кодекса РФ

(наименование и реквизиты документа, определяющего возможность или невозможность разделения)

Губернатор

Приложение 8
к постановлению Правительства
Ханты-Мансийского
автономного округа – Югры
от 11 марта 2016 года № 67-п

Положение о размещении линейного объекта регионального значения Ханты-Мансийского автономного округа – Югры «Обустройство кустов скважин №№ 82, 83 Петелинского месторождения»

I. Размещение объекта

В административном отношении линейный объект регионального значения Ханты-Мансийского автономного округа – Югры «Обустройство кустов скважин №№ 82, 83 Петелинского месторождения» (далее проектируемый объект) расположен на межселенной территории в границах Петелинского месторождения нефти Нефтеюганского района Ханты-Мансийского автономного округа – Югры.

В географическом отношении проектируемый объект расположен в 5 километрах на юго - восток от сельского поселения Сентябрьский и в 21 километре от города Пыть-Яха.

II. Функциональное зонирование территории

Проектируемый объект располагается на землях лесного фонда, находящихся в ведении территориального отдела Нефтеюганского лесничества (Куть-Яхское и Юнг-Яхское участковое лесничество).

III. Решения по планировочной организации земельных участков для размещения проектируемого объекта

Расчёт полосы отвода земельных участков для выполнения работ по строительству проектируемого объекта производится с учетом действующих норм отвода земель.

Таблица 1

Площади земельных участков, необходимые для
строительства и эксплуатации проектируемого объекта

Наименование объекта (кадастровый номер)	Площадь вновь испрашиваемых земельных участков, га	Площадь по земельным участкам, арендованным ранее, га	Зона застройки, га
Обустройство кустов скважин №№82, 83 Петелинского месторождения	126,9906	9,1218	136,1124

Таблица 2

Площади испрашиваемых земельных участков
под проектируемый объект

№ земельного участка	Площадь земельного участка, га	Категория земель
86:08:020904: ЗУ1	91,0027	Земли лесного фонда
86:08:0020904: ЗУ2	3,9718	Земли лесного фонда
86:08:0020904: ЗУ3	0,1011	Земли лесного фонда

Координаты границ земельных участков, необходимых для размещения проектируемого объекта, в графических материалах определены в местной системе координат Ханты-Мансийского автономного округа – Югры МСК-86.

IV. Особо охраняемые территории и зоны с особыми условиями использования

Вариантность выбора места размещения линейных объектов не рассматривалась, так как объекты технологически привязаны к ранее запроектированным объектам инфраструктуры. А также частично проходят вдоль ранее запроектированных коридоров коммуникаций и на свободной от застройки территории.

Проектируемый объект пересекает водоохранную зону и прибрежную полосу водных объектов ручья Устинкина и притока реки Малый Балык.

Для уменьшения воздействия на водотоки предусмотрены следующие мероприятия:

выполнение строительно-монтажных работ с применением гусеничной техники должно осуществляться в зимний период для уменьшения воздействия строительной техники на растительный

береговой покров; в остальные сезоны года строительно-монтажные работы, движение транспорта и строительной техники должно осуществляться только по существующим автомобильным дорогам, зимникам и временным вдольтрассовым проездам;

все отходы защитных материалов, остатки горюче-смазочных материалов тщательно должны собираться в передвижное оборудование (мусоросборники, емкости для сбора отработанных горюче-смазочных материалов) и вывозиться с места, согласованные с соответствующими муниципальными органами и органами государственной власти Российской Федерации;

после завершения строительства выполняются рекультивационные работы.

Организационный сброс стоков или загрязняющих веществ на поверхность земли и в водотоки не производится. Попадание загрязняющих веществ в водные объекты в результате размыва и выноса ливневыми и талыми водами возможно лишь при неправильном хранении строительных материалов и аварийных утечек дизтоплива работающих механизмов в период строительства.

На всех этапных работах осуществляется входной, операционный и приемочный контроль качества строительства, а также проводится своевременный профилактический осмотр, ремонт и диагностика оборудования, трубопроводов и арматуры.

Ущерб окружающей среде может быть нанесен лишь в аварийных случаях, но для их предотвращения предусмотрены все возможные мероприятия в соответствии с требованиями законодательства Российской Федерации.

В границах участка работ отсутствуют объекты историко-культурного наследия, особо охраняемые природные территории федерального, регионального и местного значения.

Проектируемый объект не затрагивает границ территорий традиционного природопользования коренных малочисленных народов Севера регионального значения.

Губернатор

Основная часть проекта планировки территории для размещения линейного объекта регионального значения Ханты-Мансийского автономного округа-Югры: "Реконструкция трубопроводов Тальникового месторождения"
Землепользователь ООО "Лукойл-Западная Сибирь" ТПП "Урайнефтегаз"
Масштаб 1: 5000

Приложение 9
к постановлению Правительства
Ханты-Мансийского
автономного округа – Югры
от 11 марта 2016 года № 67-п

УСЛОВНЫЕ ОБОЗНАЧЕНИЯ

граница зоны размещения линейных объектов

зона планируемого размещения линейных объектов

земельные участки, предоставленные в аренду ООО "Лукойл-Западная Сибирь" ТПП "Урайнефтегаз"

земельные участки, согласно сведениям государственного кадастра недвижимости

ось проектируемого низконапорного водовода

1 номер линейного объекта

86:09:0101039:1300 кадастровый номер земельного участка

СХЕМА РАСПОЛОЖЕНИЯ ОБЪЕКТА
(выноски) М 1:80000

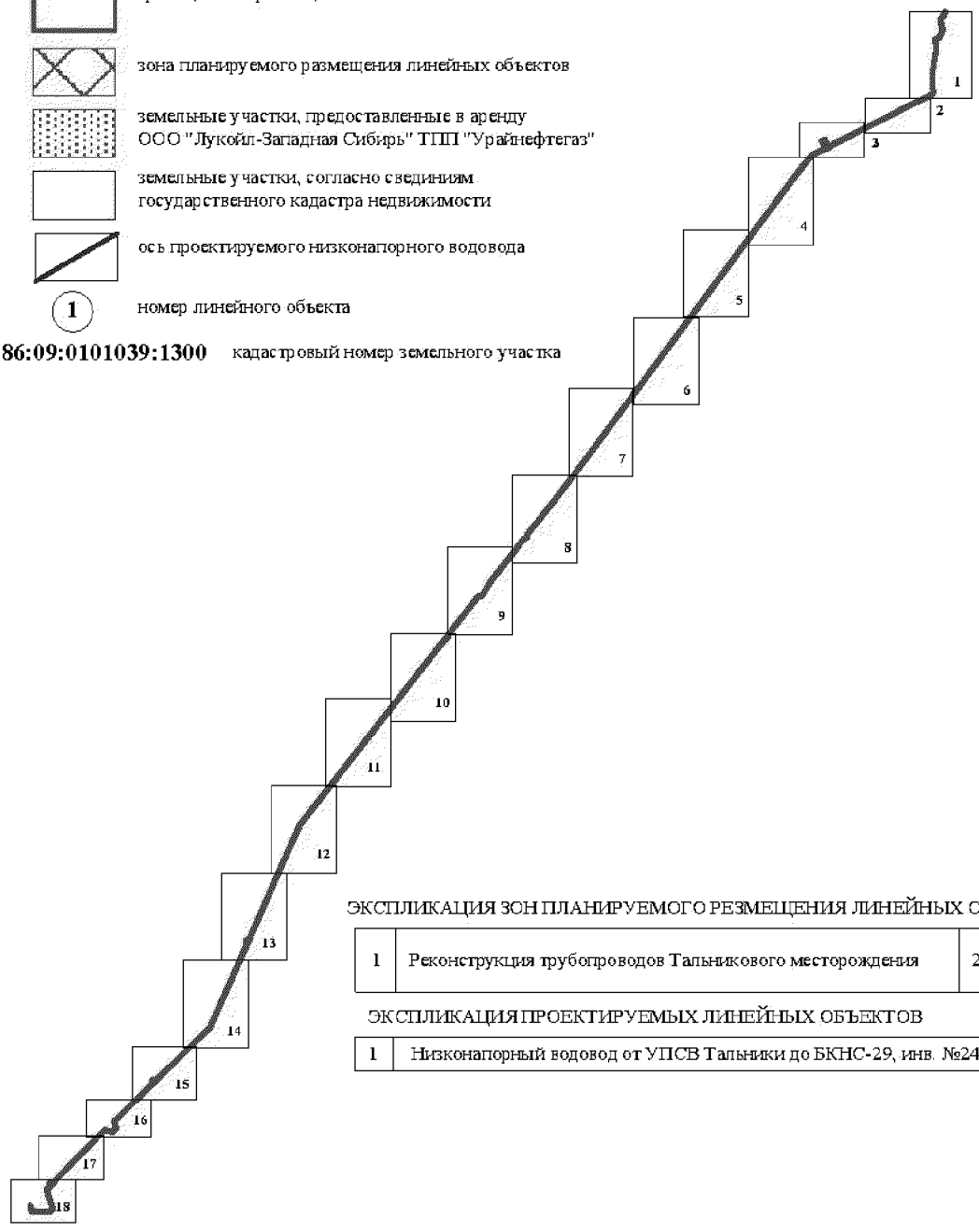

ЭКСПЛИКАЦИЯ ЗОН ПЛАНИРУЕМОГО РЕЗМЕЩЕНИЯ ЛИНЕЙНЫХ ОБЪЕКТОВ

1	Реконструкция трубопроводов Тальникового месторождения	29,8591 га

ЭКСПЛИКАЦИЯ ПРОЕКТИРУЕМЫХ ЛИНЕЙНЫХ ОБЪЕКТОВ

1	Низконапорный водовод от УПСВ Тальники до БКНС-29, инв. №24025559

Основная часть проекта планировки территории
для размещения линейного объекта регионального
значения Ханты-Мансийского автономного округа-Югры:
"Реконструкция трубопроводов Тальникового
месторождения"
Землепользователь ООО "Лукойл-Западная Сибирь"
ТПП "Урайнефтегаз"
Масштаб 1: 5000

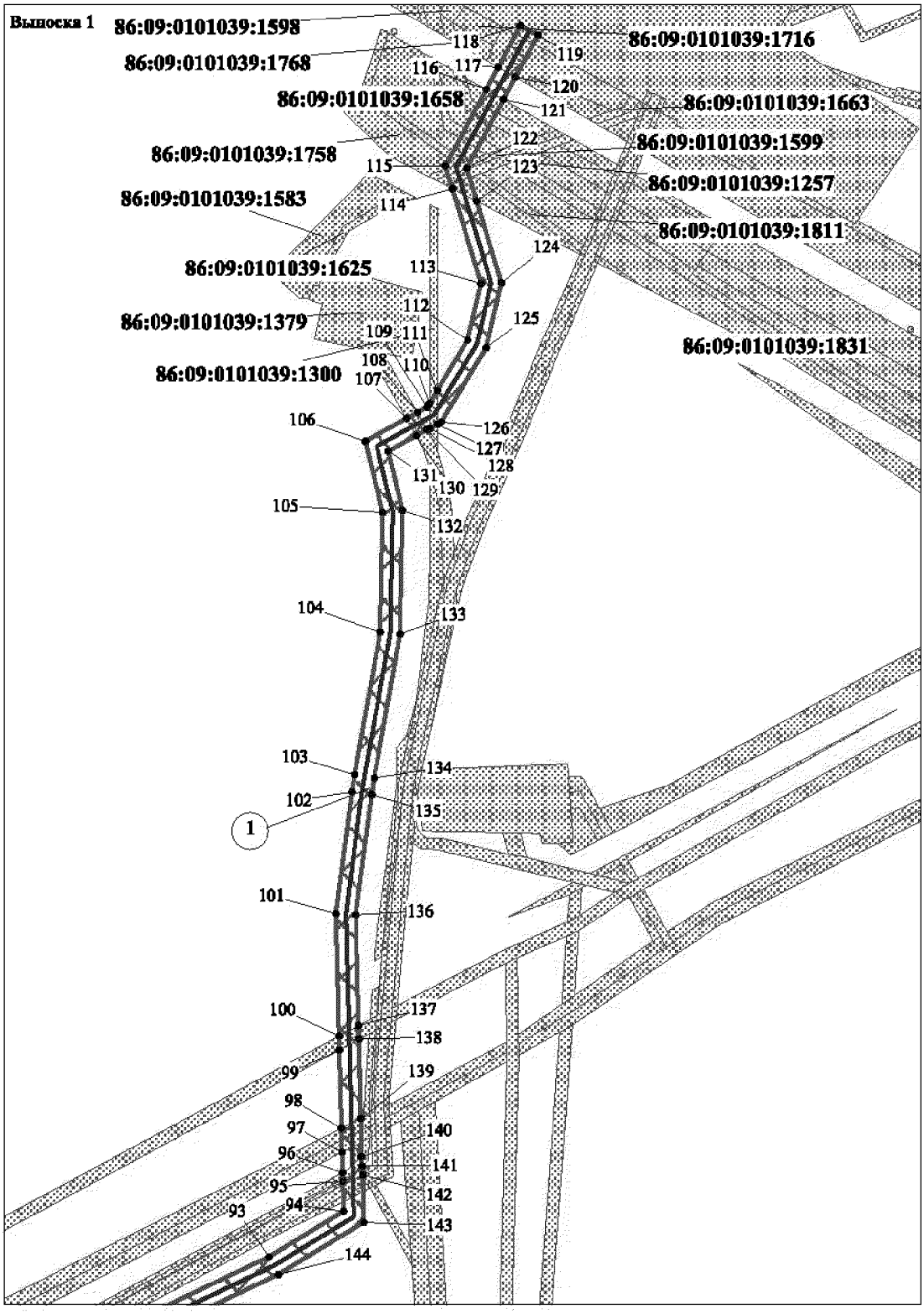

ЭКСПЛИКАЦИЯ ПРОЕКТИРУЕМЫХ ЛИНЕЙНЫХ ОБЪЕКТОВ

1	Низконапорный водовод от УПСВ Тальники до БКНС-29, инв. №24025559

Основная часть проекта планировки территории
для размещения линейного объекта регионального
значения Ханты-Мансийского автономного округа-Югры:
"Реконструкция трубопроводов Тальникового
месторождения"
Землепользователь ООО "Лукойл-Западная Сибирь"
ТПП "Урайнефтегаз"
Масштаб 1: 5000

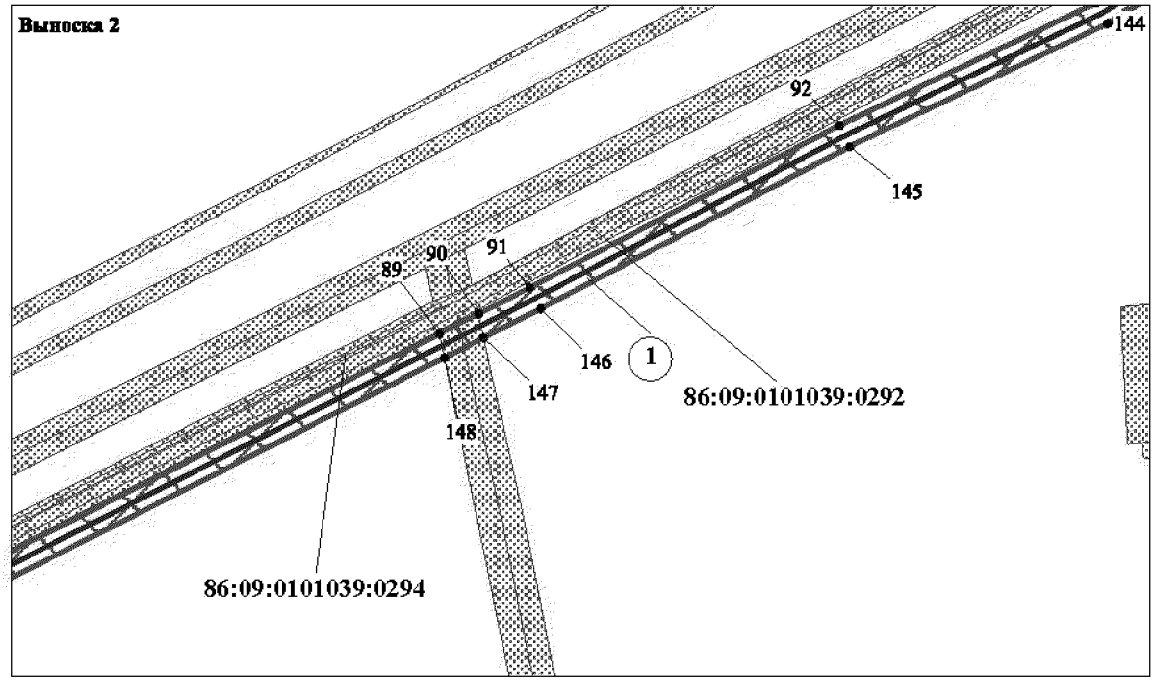

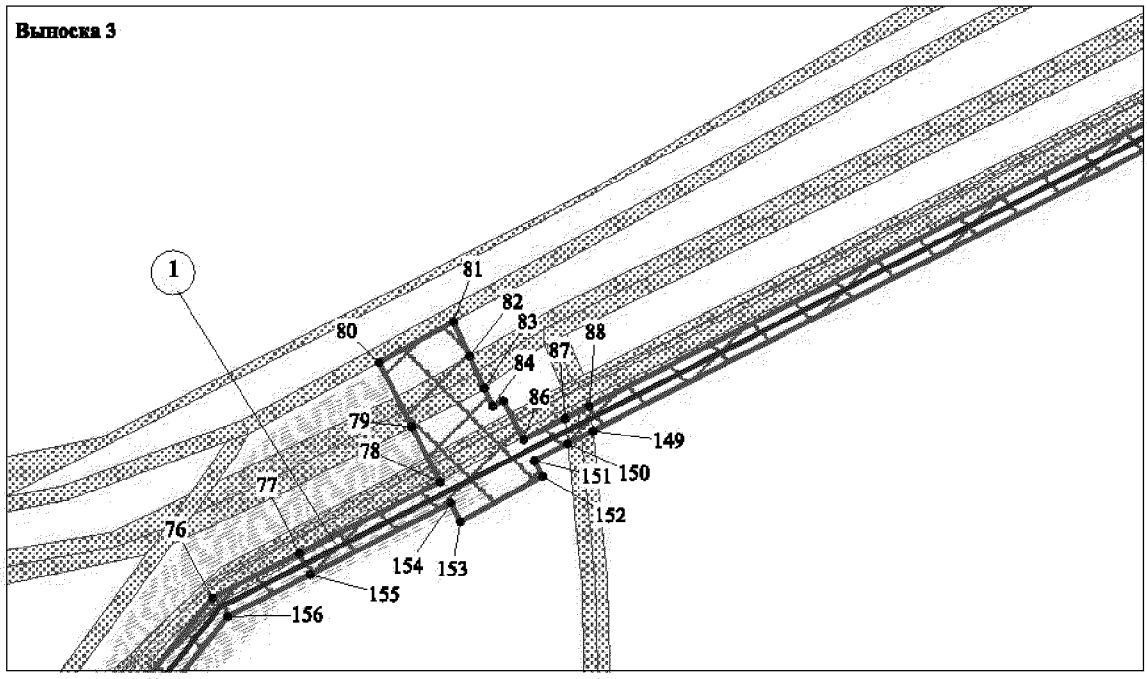

ЭКСПЛИКАЦИЯ ПРОЕКТИРУЕМЫХ ЛИНЕЙНЫХ ОБЪЕКТОВ

1	Низконапорный водовод от УПСВ Тальники до БКНС-29, инв. №24025559

Основная часть проекта планировки территории
для размещения линейного объекта регионального
значения Ханты-Мансийского автономного округа-Югры:
"Реконструкция трубопроводов Тальникового
месторождения"
Землепользователь ООО "Лукойл-Западная Сибирь"
ТПП "Урайнефтегаз"
Масштаб 1: 5000

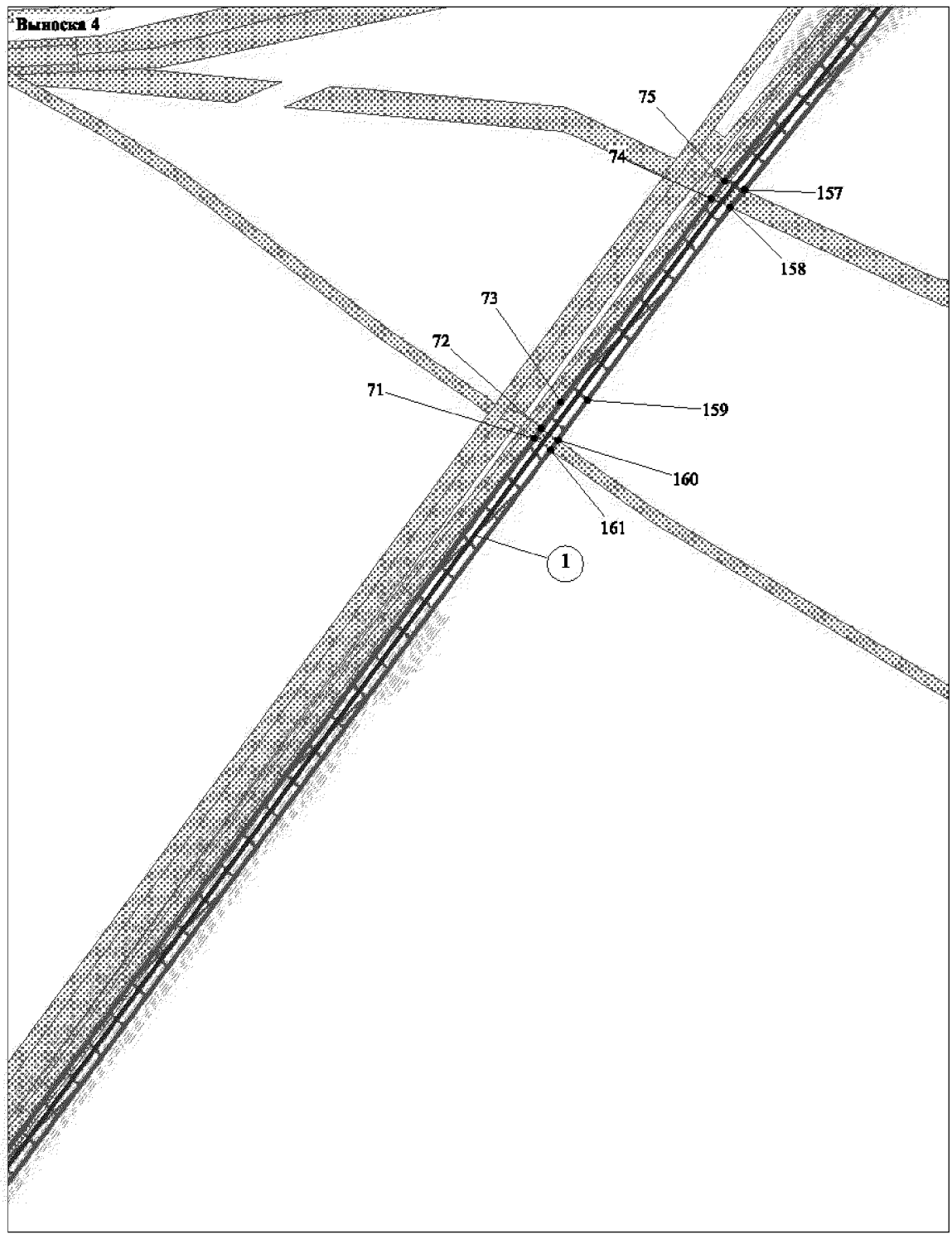

ЭКСПЛИКАЦИЯ ПРОЕКТИРУЕМЫХ ЛИНЕЙНЫХ ОБЪЕКТОВ

1	Низконапорный водовод от УПСВ Тальники до БКНС-29, инв. №24025559

Основная часть проекта планировки территории
для размещения линейного объекта регионального
значения Ханты-Мансийского автономного округа-Югры:
"Реконструкция трубопроводов Тальникового
месторождения"
Землепользователь ООО "Лукойл-Западная Сибирь"
ТПП "Урайнефтегаз"
Масштаб 1: 5000

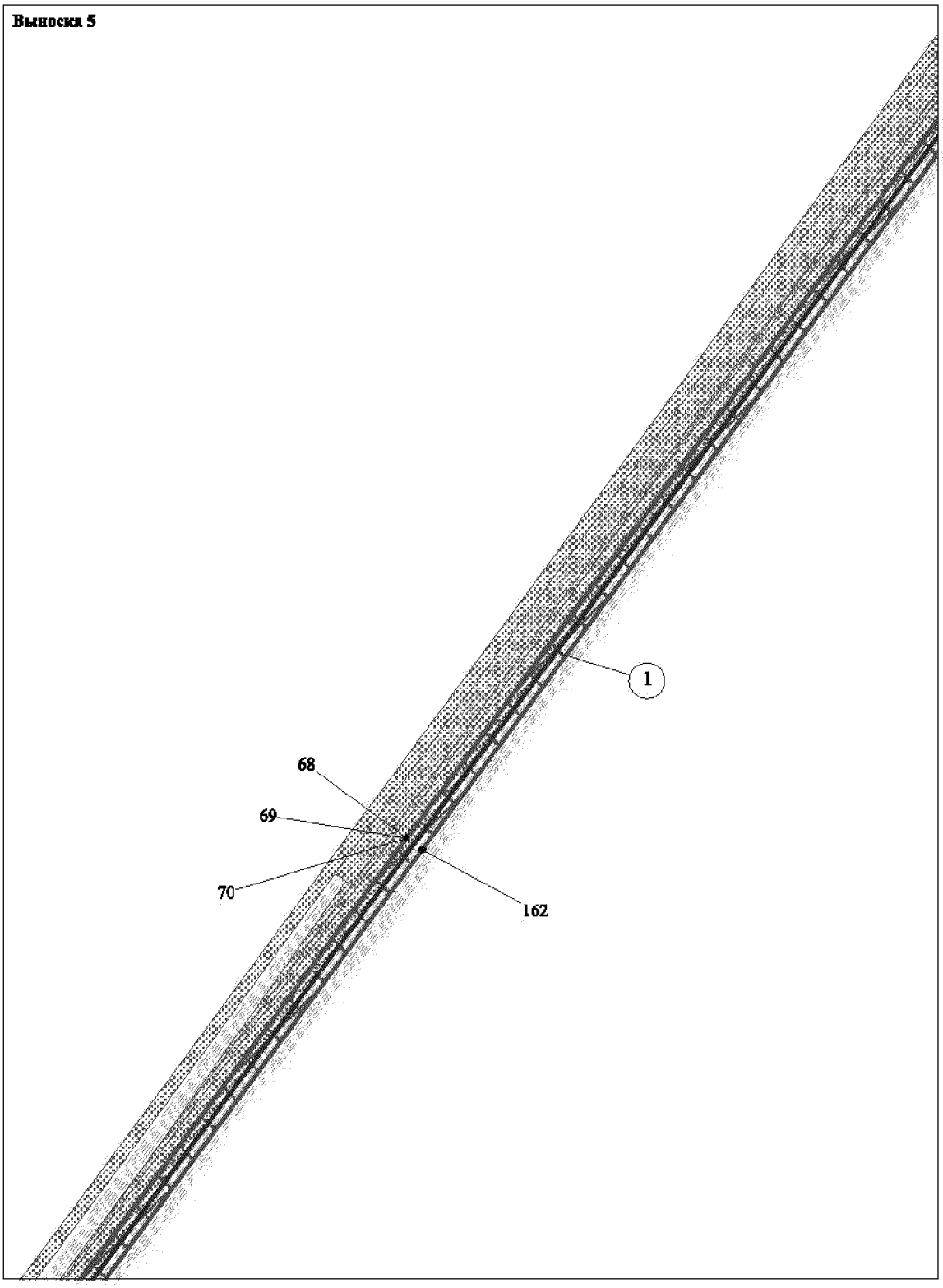

ЭКСПЛИКАЦИЯ ПРОЕКТИРУЕМЫХ ЛИНЕЙНЫХ ОБЪЕКТОВ

1	Низконапорный водовод от УПСВ Тальники до БКНС-29, инв. №24025559

Основная часть проекта планировки территории
для размещения линейного объекта регионального
значения Ханты-Мансийского автономного округа-Югры:
"Реконструкция трубопроводов Тальникового
месторождения"
Землепользователь ООО "Лукойл-Западная Сибирь"
ТПП "Урайнефтегаз"
Масштаб 1: 5000

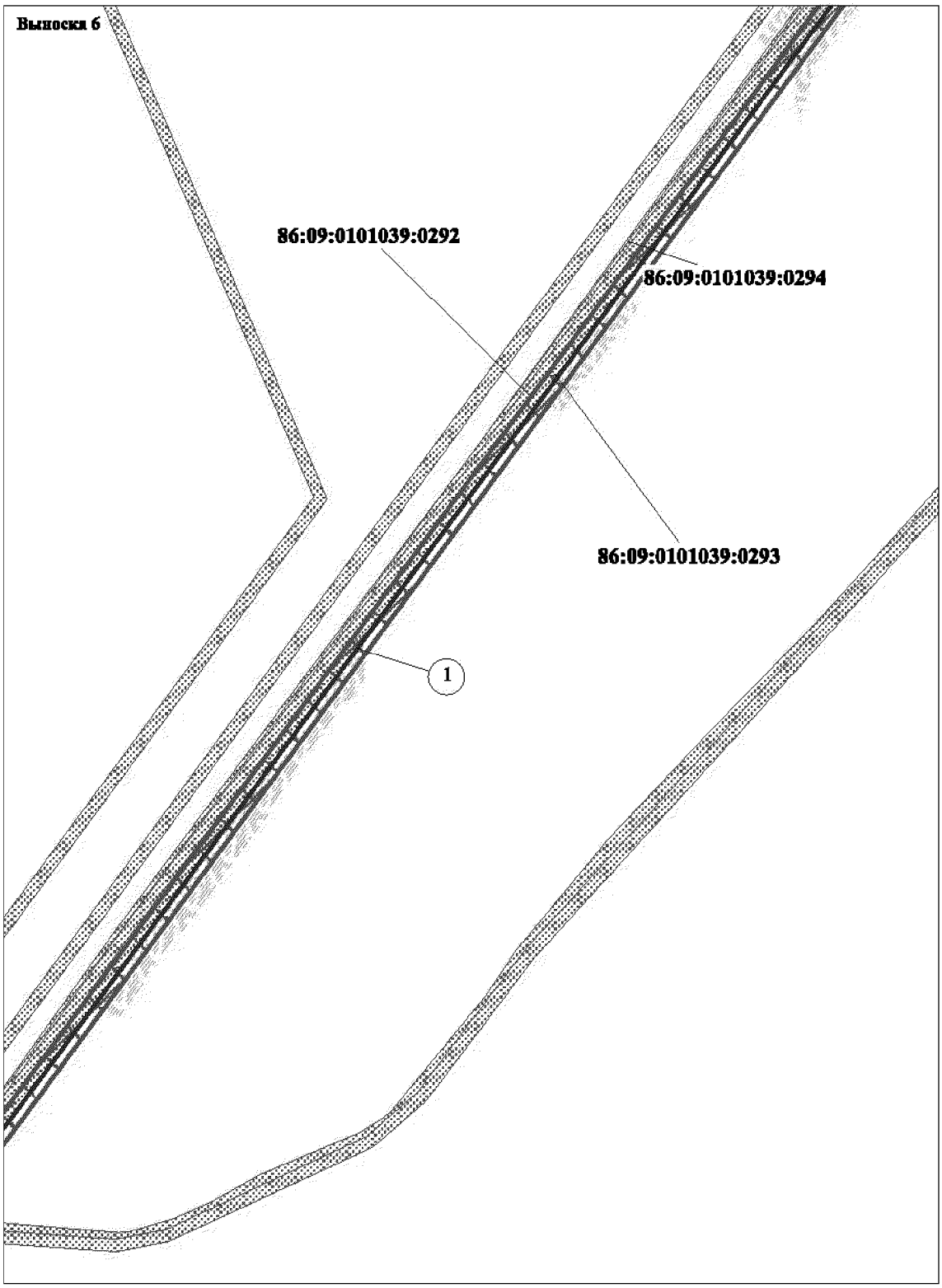

ЭКСПЛИКАЦИЯ ПРОЕКТИРУЕМЫХ ЛИНЕЙНЫХ ОБЪЕКТОВ

1	Низконапорный водовод от УПСВ Тальники до БКНС-29, инв. №24025559

Основная часть проекта планировки территории
для размещения линейного объекта регионального
значения Ханты-Мансийского автономного округа-Югры:
"Реконструкция трубопроводов Тальникового
месторождения"
Землепользователь ООО "Лукойл-Западная Сибирь"
ТПП "Урайнефтегаз"
Масштаб 1: 5000

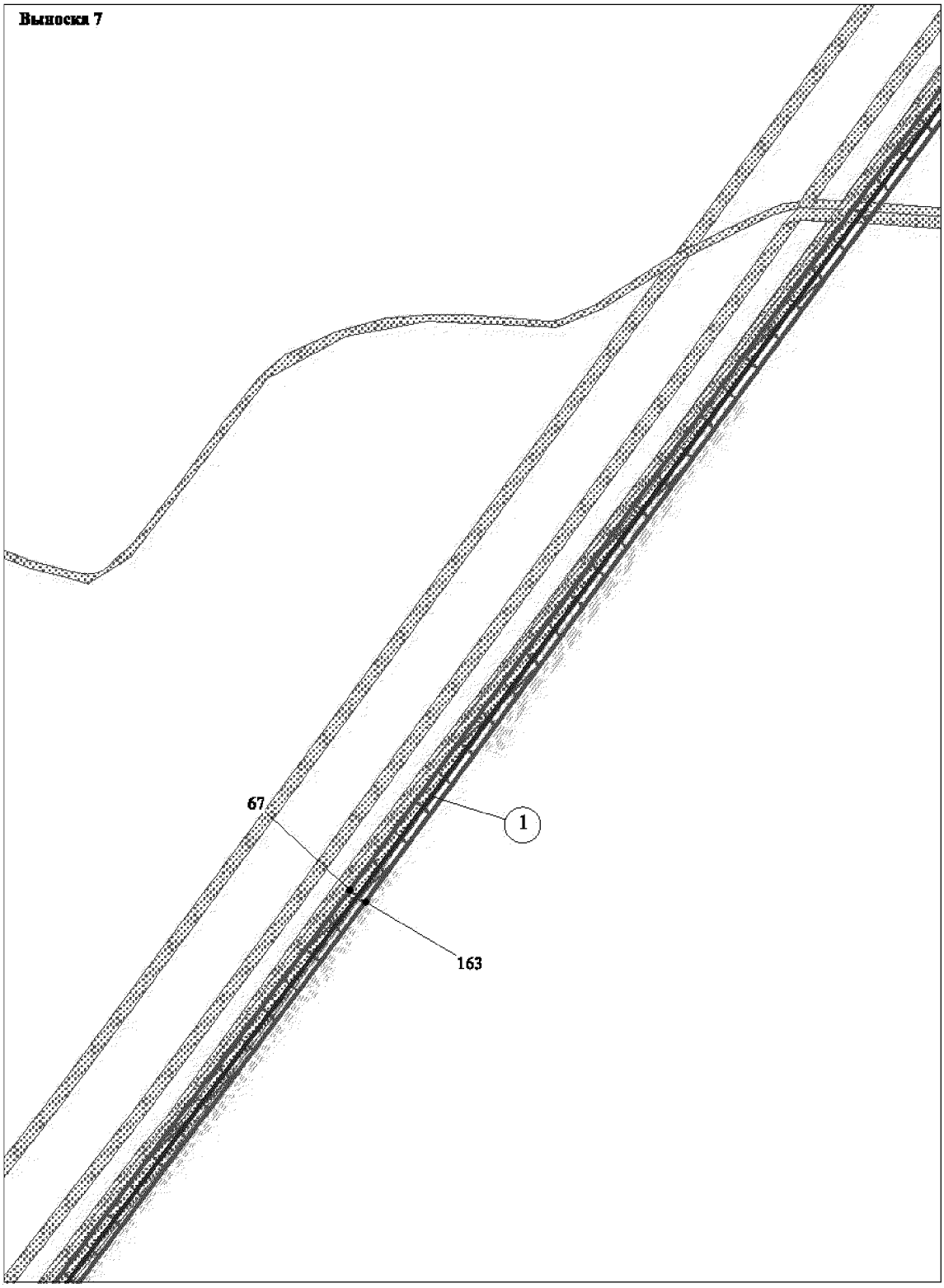

ЭКСПЛИКАЦИЯ ПРОЕКТИРУЕМЫХ ЛИНЕЙНЫХ ОБЪЕКТОВ

1	Низконапорный водовод от УПСВ Тальники до БКНС-29, инв. №24025559

Основная часть проекта планировки территории
для размещения линейного объекта регионального
значения Ханты-Мансийского автономного округа-Югры:
"Реконструкция трубопроводов Тальникового
месторождения"
Землепользователь ООО "Лукойл-Западная Сибирь"
ТПП "Урайнефтегаз"
Масштаб 1: 5000

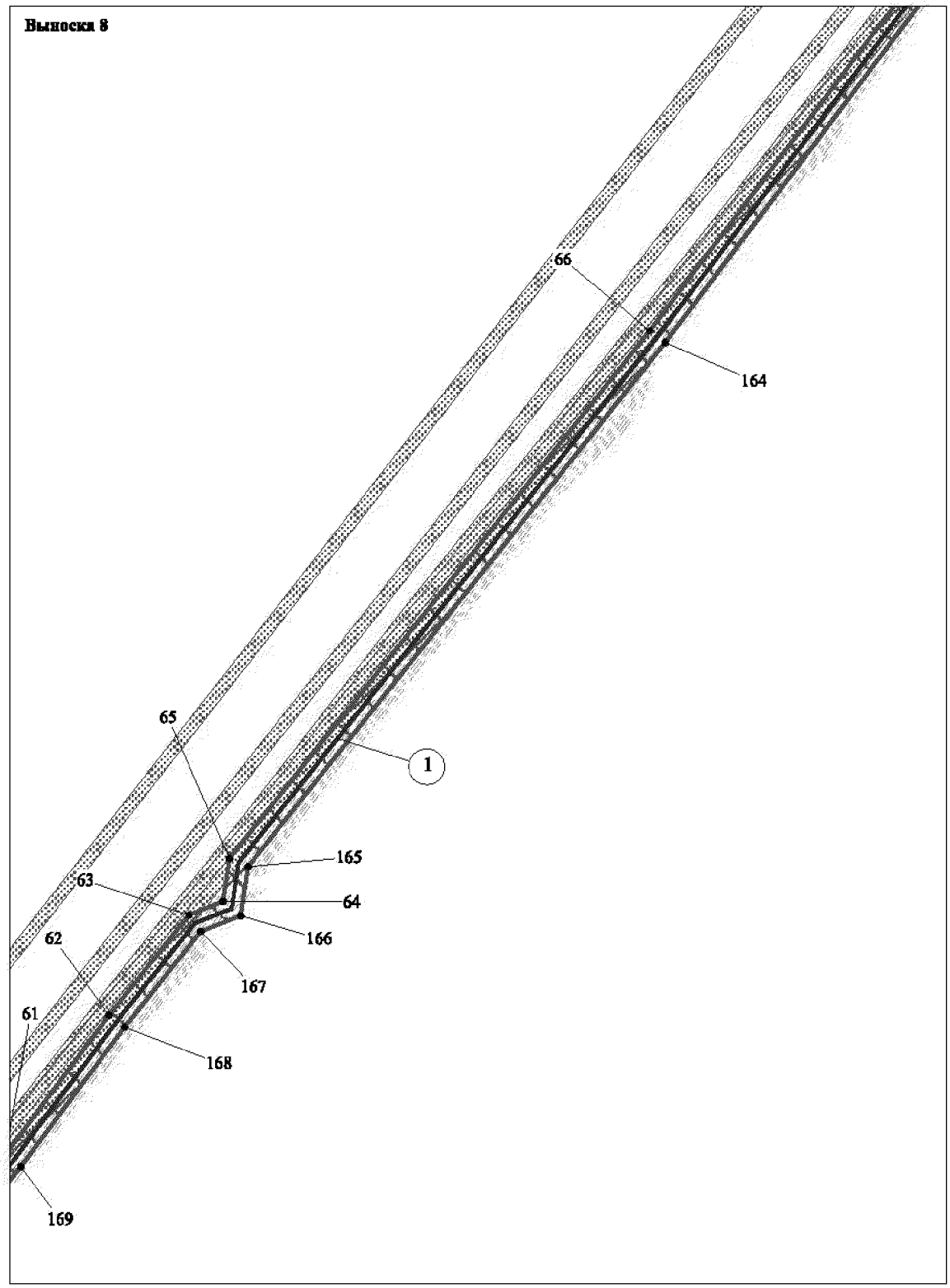

ЭКСПЛИКАЦИЯ ПРОЕКТИРУЕМЫХ ЛИНЕЙНЫХ ОБЪЕКТОВ

1	Низконапорный водовод от УПСВ Тальники до БКНС-29, инв. №24025559

Основная часть проекта планировки территории
для размещения линейного объекта регионального
значения Ханты-Мансийского автономного округа-Югры:
"Реконструкция трубопроводов Тальникового
месторождения"
Землепользователь ООО "Лукойл-Западная Сибирь"
ТПП "Урайнефтегаз"
Масштаб 1: 5000

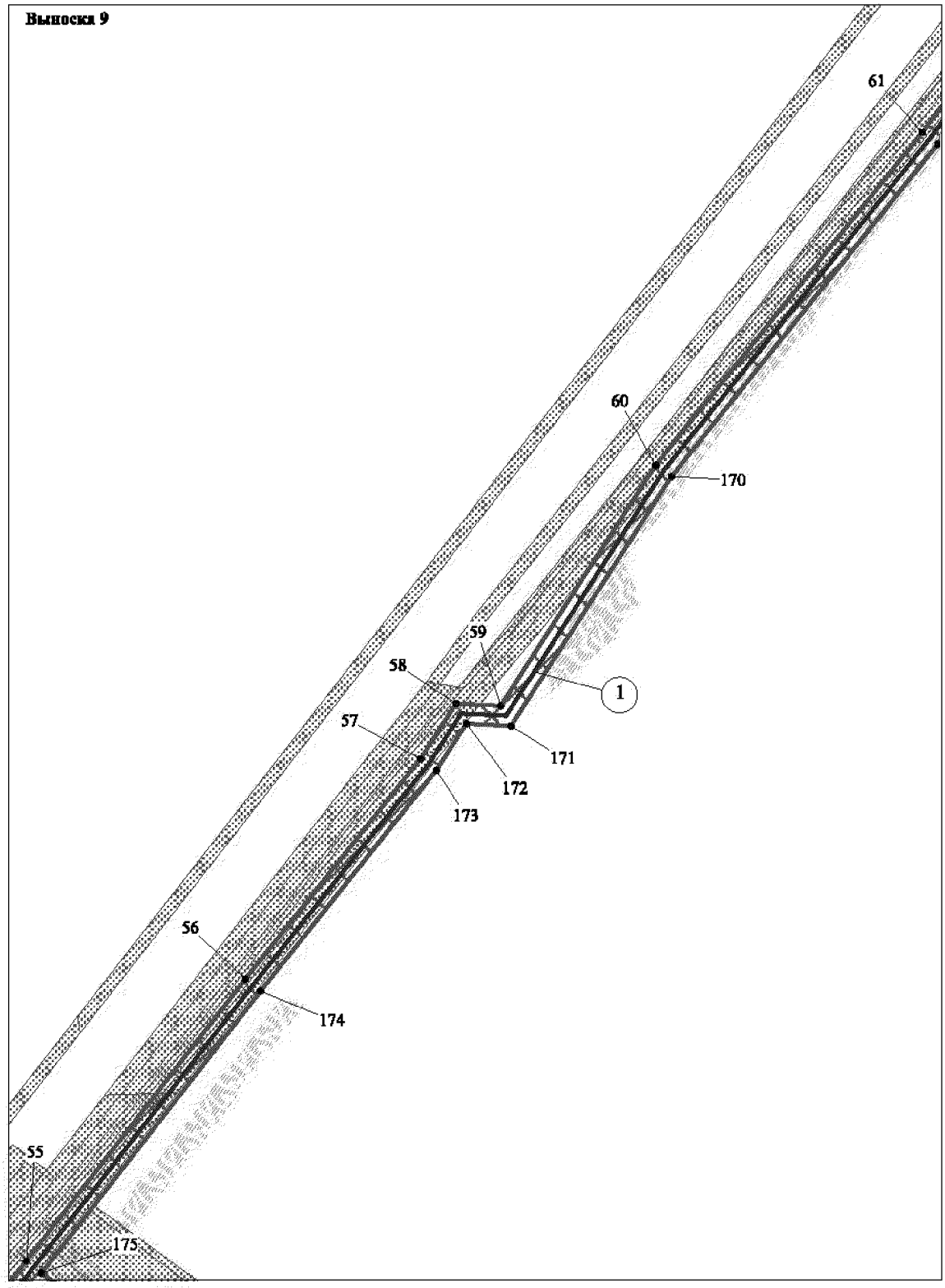

ЭКСПЛИКАЦИЯ ПРОЕКТИРУЕМЫХ ЛИНЕЙНЫХ ОБЪЕКТОВ

1	Низконапорный водовод от УПСВ Тальники до БКНС-29, инв. №24025559

Основная часть проекта планировки территории
для размещения линейного объекта регионального
значения Ханты-Мансийского автономного округа-Югры:
"Реконструкция трубопроводов Тальникового
месторождения"
Землепользователь ООО "Лукойл-Западная Сибирь"
ТПП "Урайнефтегаз"
Масштаб 1: 5000



ЭКСПЛИКАЦИЯ ПРОЕКТИРУЕМЫХ ЛИНЕЙНЫХ ОБЪЕКТОВ

1	Низконапорный водовод от УПСВ Тальники до БКНС-29, инв. №24025559

Основная часть проекта планировки территории
для размещения линейного объекта регионального
значения Ханты-Мансийского автономного округа-Югры:
"Реконструкция трубопроводов Тальникового
месторождения"
Землепользователь ООО "Лукойл-Западная Сибирь"
ТПП "Урайнефтегаз"
Масштаб 1: 5000

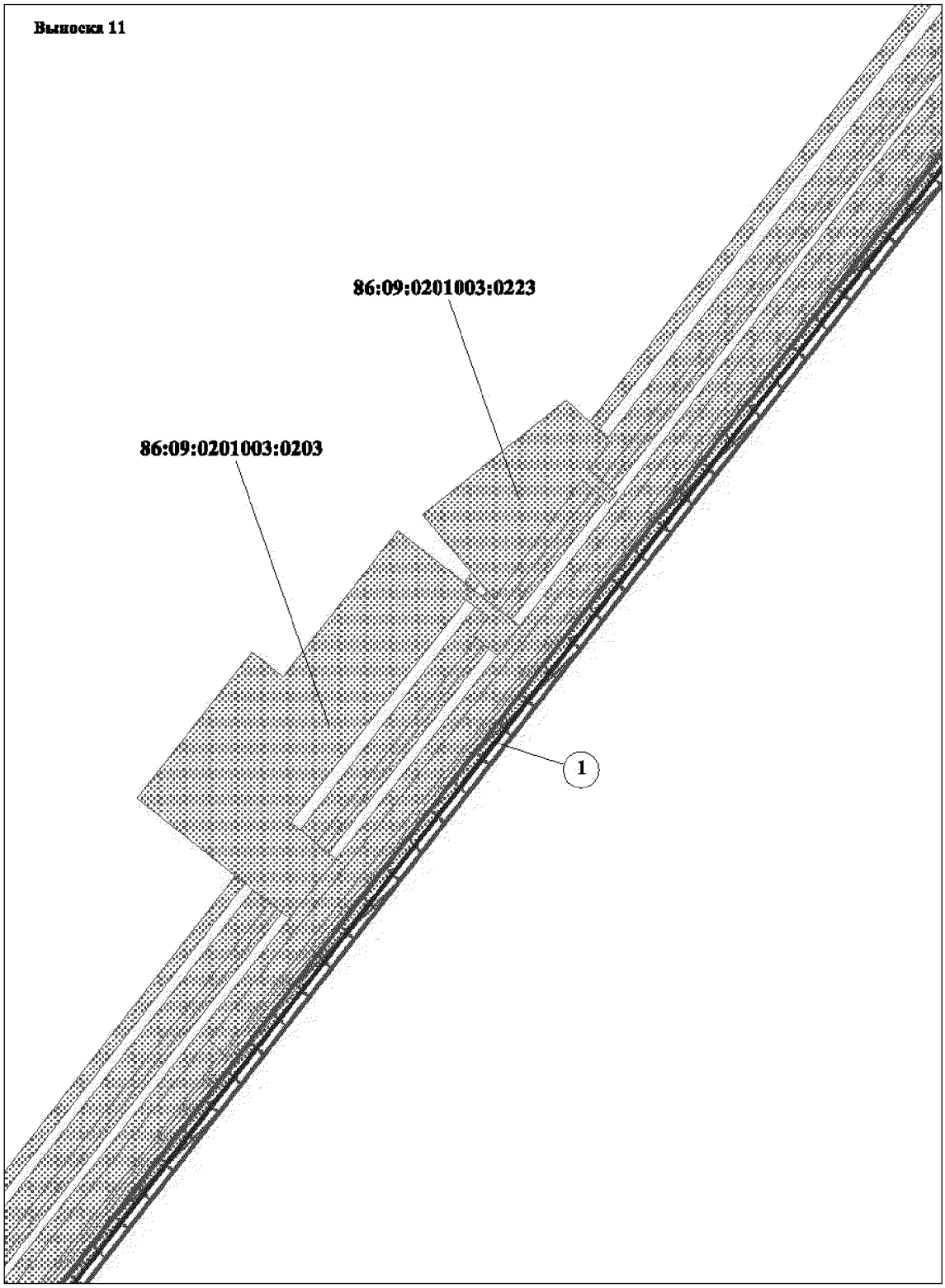

ЭКСПЛИКАЦИЯ ПРОЕКТИРУЕМЫХ ЛИНЕЙНЫХ ОБЪЕКТОВ

1	Низконапорный водовод от УПСВ Тальники до БКНС-29, инв. №24025559

Основная часть проекта планировки территории
для размещения линейного объекта регионального
значения Ханты-Мансийского автономного округа-Югры:
"Реконструкция трубопроводов Тальникового
месторождения"
Землепользователь ООО "Лукойл-Западная Сибирь"
ТПП "Урайнефтегаз"
Масштаб 1: 5000

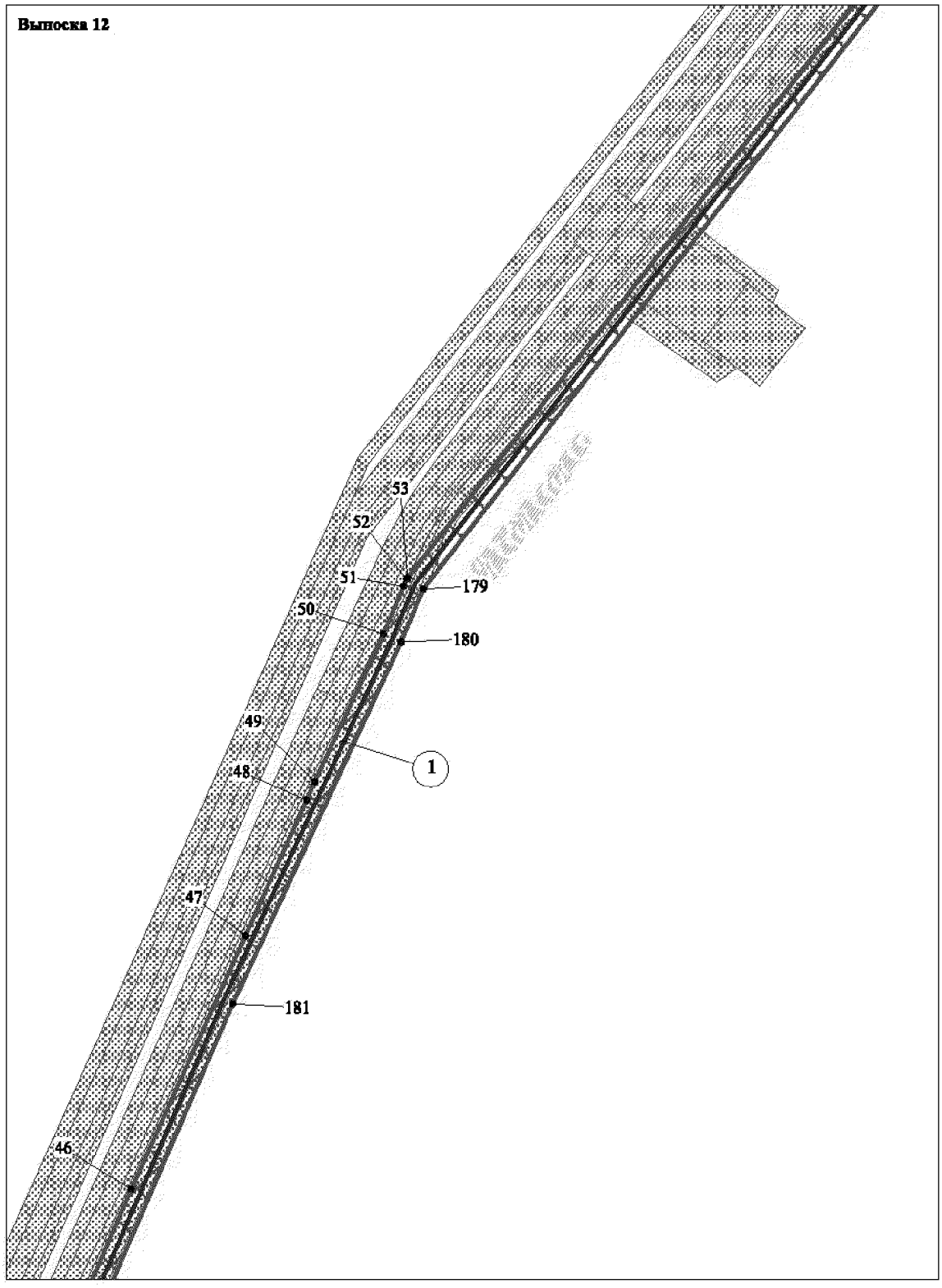

ЭКСПЛИКАЦИЯ ПРОЕКТИРУЕМЫХ ЛИНЕЙНЫХ ОБЪЕКТОВ

1	Низконапорный водовод от УПСВ Тальники до БКНС-29, инв. №24025559

Основная часть проекта планировки территории
для размещения линейного объекта регионального
значения Ханты-Мансийского автономного округа-Югры:
"Реконструкция трубопроводов Тальникового
месторождения"
Землепользователь ООО "Лукойл-Западная Сибирь"
ТПП "Урайнефтегаз"
Масштаб 1: 5000

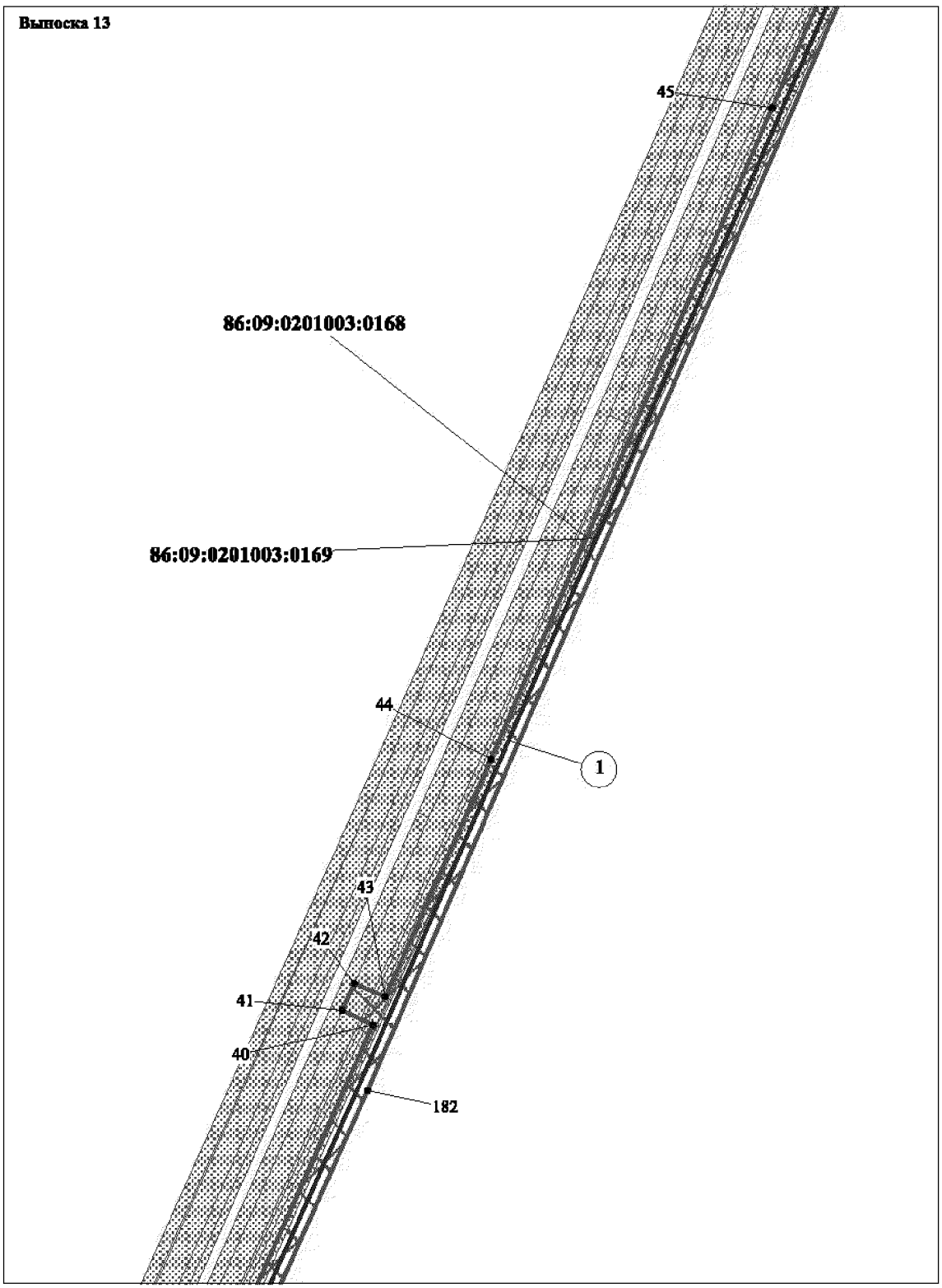

ЭКСПЛИКАЦИЯ ПРОЕКТИРУЕМЫХ ЛИНЕЙНЫХ ОБЪЕКТОВ

1	Низконапорный водовод от УПСВ Тальники до БКНС-29, инв. №24025559

Лист 13 из 18

Основная часть проекта планировки территории
для размещения линейного объекта регионального
значения Ханты-Мансийского автономного округа-Югры:
"Реконструкция трубопроводов Тальникового
месторождения"
Землепользователь ООО "Лукойл-Западная Сибирь"
ТПП "Урайнефтегаз"
Масштаб 1: 5000

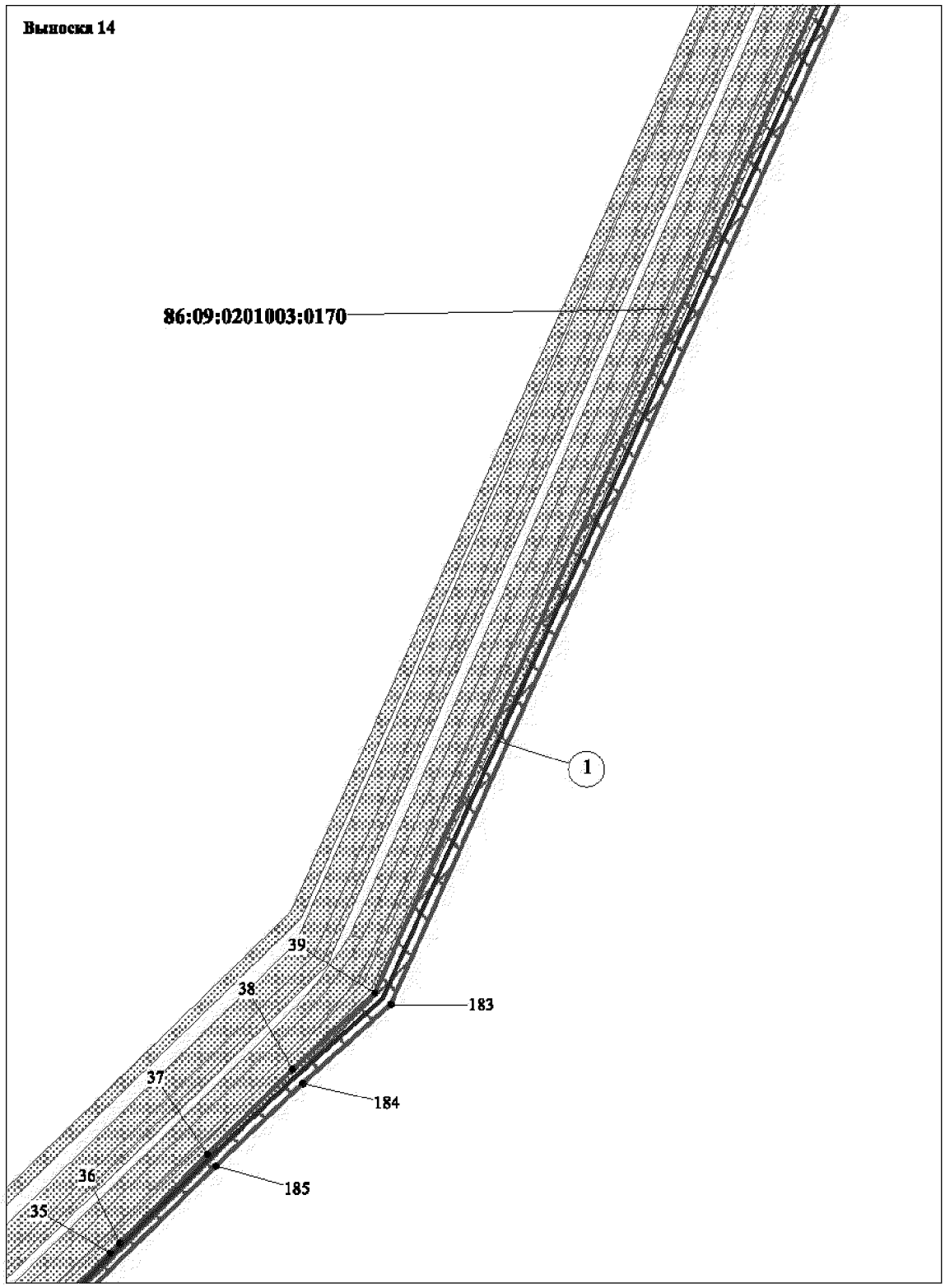

ЭКСПЛИКАЦИЯ ПРОЕКТИРУЕМЫХ ЛИНЕЙНЫХ ОБЪЕКТОВ

1	Низконапорный водовод от УПСВ Тальники до БКНС-29, инв. №24025559

Основная часть проекта планировки территории
для размещения линейного объекта регионального
значения Ханты-Мансийского автономного округа-Югры:
"Реконструкция трубопроводов Тальникового
месторождения"
Землепользователь ООО "Лукойл-Западная Сибирь"
ТПП "Урайнефтегаз"
Масштаб 1: 5000

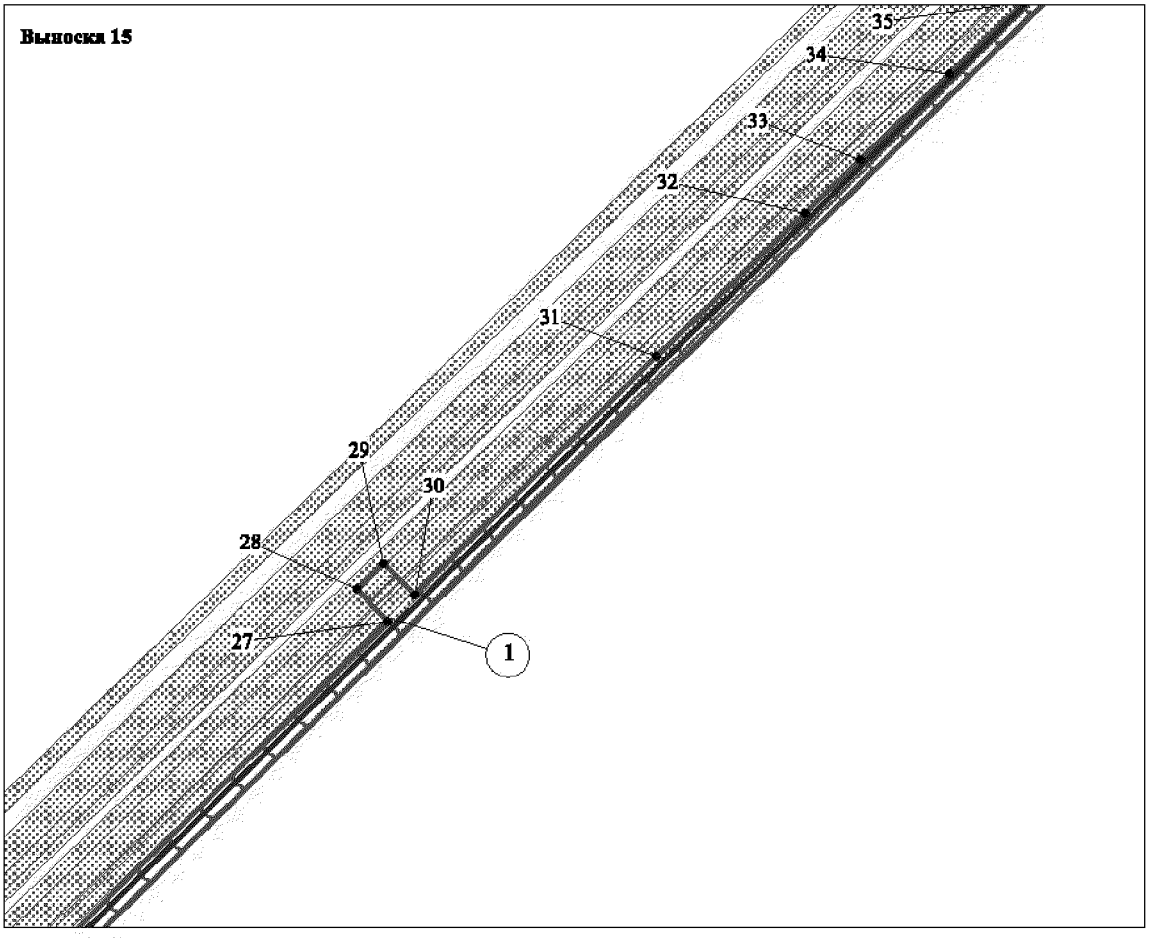

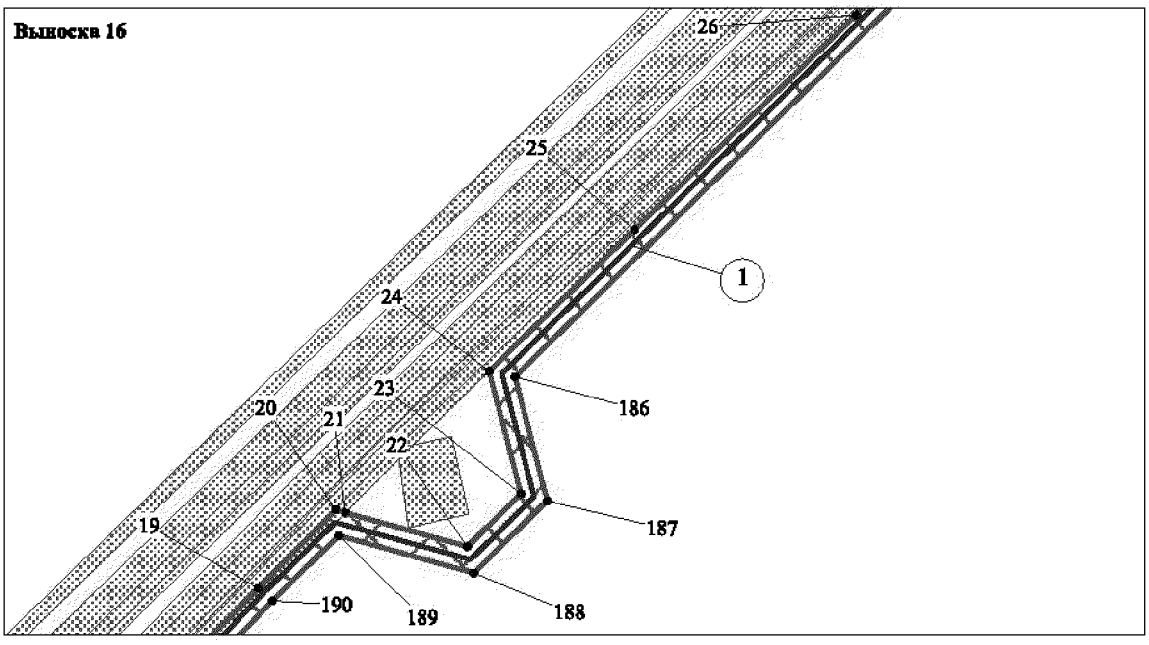

ЭКСПЛИКАЦИЯ ПРОЕКТИРУЕМЫХ ЛИНЕЙНЫХ ОБЪЕКТОВ

1	Низконапорный водовод от УПСВ Тальники до БКНС-29, инв. №24025559

Основная часть проекта планировки территории
для размещения линейного объекта регионального
значения Ханты-Мансийского автономного округа-Югры:
"Реконструкция трубопроводов Тальникового
месторождения"
Землепользователь ООО "Лукойл-Западная Сибирь"
ТПП "Урайнефтегаз"
Масштаб 1: 5000

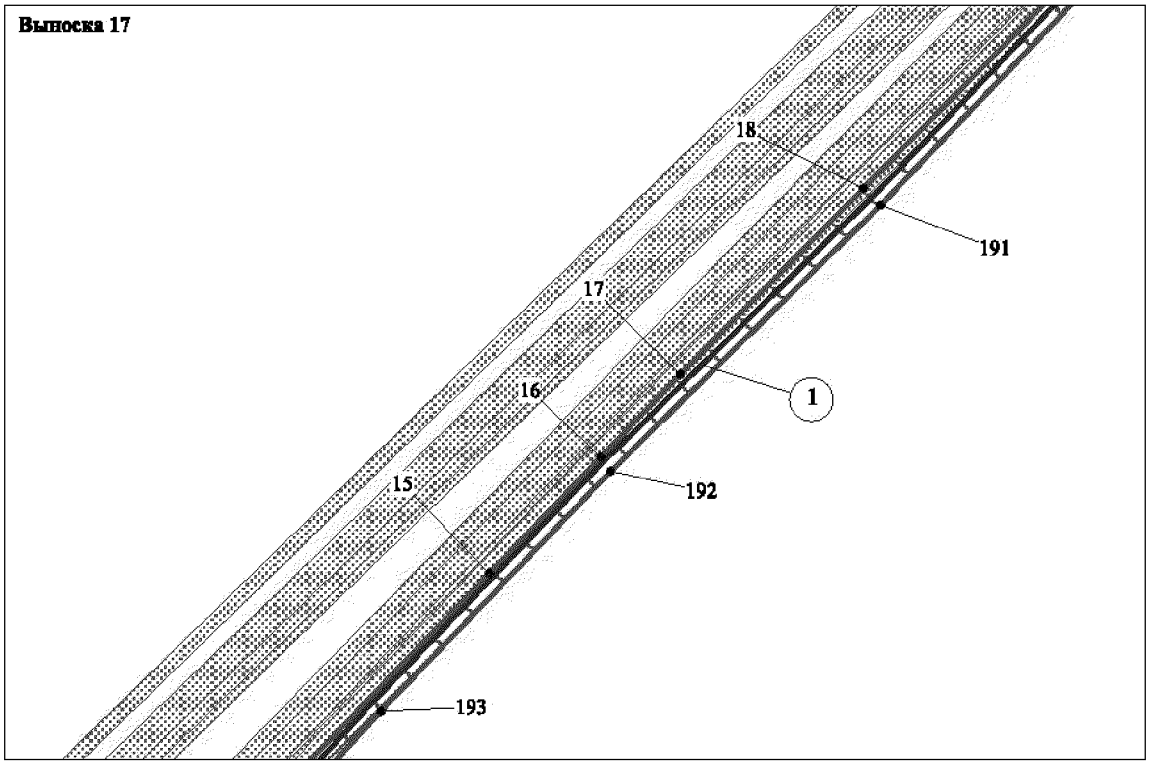

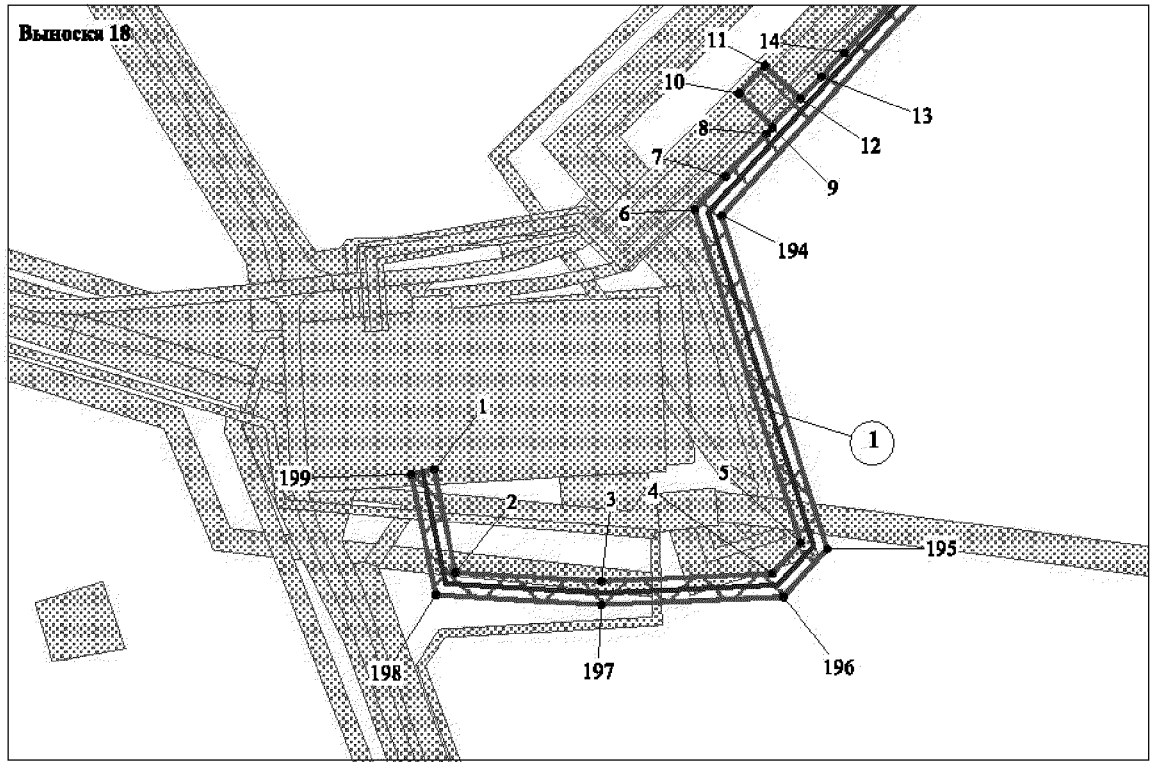

ЭКСПЛИКАЦИЯ ПРОЕКТИРУЕМЫХ ЛИНЕЙНЫХ ОБЪЕКТОВ

1	Низконапорный водовод от УПСВ Тальники до БКНС-29, инв. №24025559

№№ пун-кта	X	Y
1	953681,06	1699251,51
2	953611,48	1699265,73
3	953605,52	1699364,64
4	953610,65	1699480,38
5	953631,44	1699499,37
6	953857	1699427,96
7	953879,51	1699448,55
8	953908,19	1699476,06
9	953912,64	1699480,46
10	953935,55	1699457,69
11	953954,42	1699475,16
12	953932,1	1699499,45
13	953946,83	1699513,37
14	953963,14	1699528,94
15	954103,2	1699663,07
16	954182,1	1699738,79
17	954237,75	1699792,3
18	954363,65	1699916,35
19	954514,64	1700064,75
20	954567,91	1700117,12
21	954565,62	1700123,81
22	954542,83	1700206,2
23	954578,67	1700242,64
24	954661,62	1700221,11
25	954757,37	1700319,57
26	954902,88	1700469,67
27	955118,03	1700687,45
28	955140,23	1700666,64
29	955157,58	1700684,61
30	955136,15	1700705,89
31	955297,76	1700869,52
32	955394,71	1700970,18
33	955430,87	1701007,59
34	955488,95	1701068,05
35	955537,77	1701118,75
36	955545,71	1701126,62
37	955618,81	1701198,84
38	955688,86	1701268,81
39	955751,29	1701336,56
40	956749,62	1701781,92
41	956761,92	1701756,83
42	956783,88	1701766,58
43	956773,04	1701792,23
44	956968,29	1701879,26
45	957503,67	1702111
46	957630,53	1702166,12
47	957839,51	1702260,45
48	957950,97	1702310,75
49	957966,16	1702317,61
50	958087,83	1702374,39
51	958127,07	1702390,97
52	958133,08	1702393,52
53	958134,03	1702394,26
54	960317,54	1704095,24
55	960365,64	1704132,69
56	960597,76	1704313,53

57	960778,92	1704457,96
58	960824,36	1704487,26
59	960822,56	1704524,13
60	961020,59	1704651,87
61	961294,52	1704871,69
62	961409,23	1704956,86
63	961491,53	1705022,38
64	961502,6	1705050,55
65	961537,94	1705055,82
66	961971,69	1705401,08
67	962529,61	1705820,8
68	964429,03	1707222,11
69	964429,05	1707222,11
70	964429,05	1707222,11
71	965590,49	1708082,44
72	965598,52	1708088,38
73	965620,1	1708104,37
74	965786,09	1708227,35
75	965800,53	1708238,32
76	965982,85	1708386,48
77	966012,82	1708445,56
78	966061,14	1708540,81
79	966098,49	1708521,75
80	966142,13	1708499,48
81	966169,55	1708549,79
82	966146,24	1708560,66
83	966124,63	1708570,71
84	966112,58	1708576,32
85	966116,1	1708583,81
86	966089,83	1708597,34
87	966104,12	1708625,5
88	966112,41	1708641,83
89	966446,13	1709299,55
90	966459,55	1709325,99
91	966477,2	1709360,69
92	966586,94	1709570,39
93	966669,87	1709744,58
94	966706,82	1709804,94
95	966731,14	1709804,32
96	966737,85	1709804,14
97	966754,44	1709803,72
98	966773,63	1709803,22
99	966837,09	1709801,58
100	966848,34	1709801,28
101	966947,12	1709798,72
102	967045,43	1709811,69
103	967059,39	1709813,87
104	967174,39	1709834,52
105	967271,23	1709836,52
106	967328,68	1709822,41
107	967347,04	1709855,79
108	967351,86	1709864,56
109	967356,16	1709872,35
110	967359,44	1709874,35
111	967369,57	1709880,48
112	967410,27	1709905,1
113	967456,1	1709915,83
114	967532,58	1709892,73
115	967550,93	1709887,11
116	967612,73	1709920,21
117	967630,62	1709929,8

118	967664,27	1709947,82
119	967656,7	1709961,93
120	967622,63	1709943,66
121	967604,75	1709934,08
122	967549,32	1709904,37
123	967522,41	1709912,5
124	967456,62	1709932,39
125	967404,13	1709920,1
126	967344,2	1709883,8
127	967342,41	1709880,55
128	967339,01	1709874,37
129	967337,84	1709872,24
130	967333,05	1709863,52
131	967320,6	1709840,86
132	967272,99	1709852,57
133	967172,79	1709850,5
134	967056,84	1709829,66
135	967043,19	1709827,53
136	966946,29	1709814,74
137	966856,85	1709817,07
138	966845,61	1709817,35
139	966781,58	1709818,98
140	966750,93	1709819,16
141	966743,51	1709820
142	966735,94	1709820,48
143	966697,99	1709821,17
144	966655,78	1709752,23
145	966572,62	1709577,53
146	966463,03	1709368,13
147	966443,38	1709329,47
148	966429,88	1709302,86
149	966095,75	1708644,34
150	966087,07	1708627,25
151	966075,6	1708604,65
152	966065,01	1708610,12
153	966034,22	1708554,52
154	966046,89	1708548,08
155	965998,56	1708452,79
156	965970,14	1708396,78
157	965793,16	1708254,36
158	965778,91	1708242,89
159	965621,47	1708126,17
160	965588,88	1708102
161	965580,86	1708096,04
162	964419,53	1707234,97
163	962520,05	1705833,63
164	961961,88	1705413,74
165	961531,33	1705071,03
166	961491,1	1705064,99
167	961478,22	1705032,22
168	961399,47	1704969,54
169	961284,74	1704884,36
170	961011,22	1704664,86
171	960806,13	1704532,58
172	960807,93	1704495,69
173	960769,59	1704470,98
174	960587,86	1704326,1
175	960355,67	1704145,22
176	960347,63	1704155,3
177	960299,43	1704120,03
178	960308,09	1704108,17
179	958124,89	1702407,42
180	958081,33	1702389,01
181	957783,05	1702249,81
182	956695,8	1701777,57
183	955741,97	1701349,56
184	955677,12	1701277,09
185	955609,33	1701205,59
186	954657,76	1700238,65
187	954573,75	1700260,42
188	954524,95	1700210,83
189	954550,29	1700119,23
190	954506,02	1700074,26
191	954352,21	1699928,04
192	954172,29	1699745,27
193	954010,12	1699589,62
194	953853,02	1699446,01
195	953627,46	1699517,4
196	953594,98	1699487,71
197	953589,49	1699364,5
198	953596,26	1699252,5
199	953677,87	1699235,83

Губернатор

Проект межевания территории для размещения линейного объекта регионального значения Ханты-Мансийского автономного округа-Югры: "Реконструкция трубопроводов Тальникового нефтяного месторождения"
Землепользователь ООО "Лукойл-Западная Сибирь" ТПП "Урайнефтегаз"
Масштаб 1: 2000

Приложение 10
к постановлению Правительства
Ханты-Мансийского
автономного округа – Югры
от 11 марта 2016 года № 67-п

СХЕМА РАСПОЛОЖЕНИЯ ОБЪЕКТА
(выноски) М 1:70000

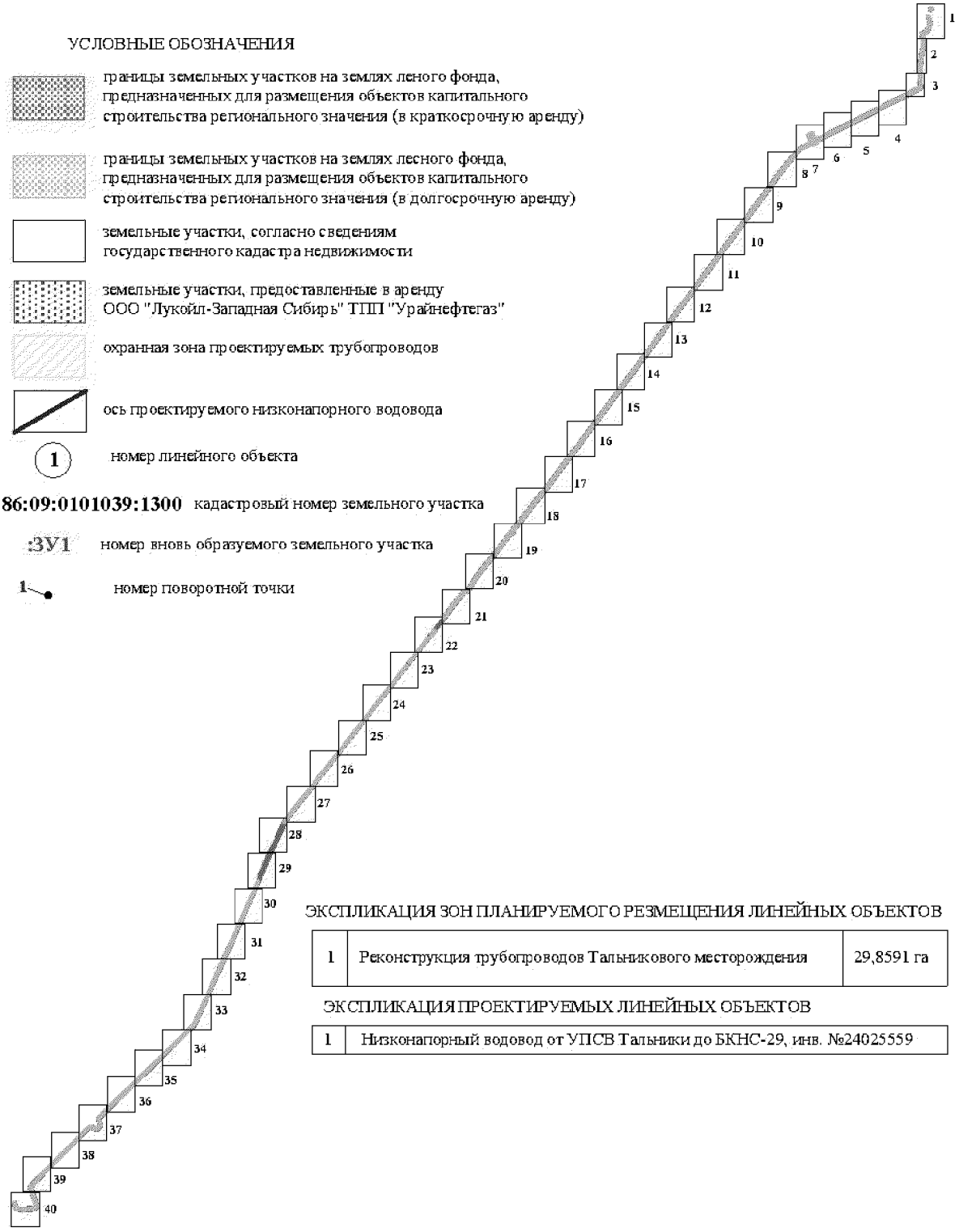

УСЛОВНЫЕ ОБОЗНАЧЕНИЯ

границы земельных участков на землях леного фонда, предназначенных для размещения объектов капитального строительства регионального значения (в краткосрочную аренду)

границы земельных участков на землях лесного фонда, предназначенных для размещения объектов капитального строительства регионального значения (в долгосрочную аренду)

земельные участки, согласно сведениям государственного кадастра недвижимости

земельные участки, предоставленные в аренду ООО "Лукойл-Западная Сибирь" ТПП "Урайнефтегаз"

охранная зона проектируемых трубопроводов

ось проектируемого низконапорного водовода

1 номер линейного объекта

86:09:0101039:1300 кадастровый номер земельного участка

:ЗУ1 номер вновь образуемого земельного участка

1 номер поворотной точки

ЭКСПЛИКАЦИЯ ЗОН ПЛАНИРУЕМОГО РЕЗМЕЩЕНИЯ ЛИНЕЙНЫХ ОБЪЕКТОВ

1	Реконструкция трубопроводов Тальникового месторождения	29,8591 га

ЭКСПЛИКАЦИЯ ПРОЕКТИРУЕМЫХ ЛИНЕЙНЫХ ОБЪЕКТОВ

1	Низконапорный водовод от УПСВ Тальники до БКНС-29, инв. №24025559

Проект межевания территории для размещения
линейного объекта регионального значения
Ханты-Мансийского автономного округа-Югры:
"Реконструкция трубопроводов Тальникового
нефтяного месторождения"
Землепользователь ООО "Лукойл-Западная Сибирь"
ТПП "Урайнефтегаз"
Масштаб 1: 2000

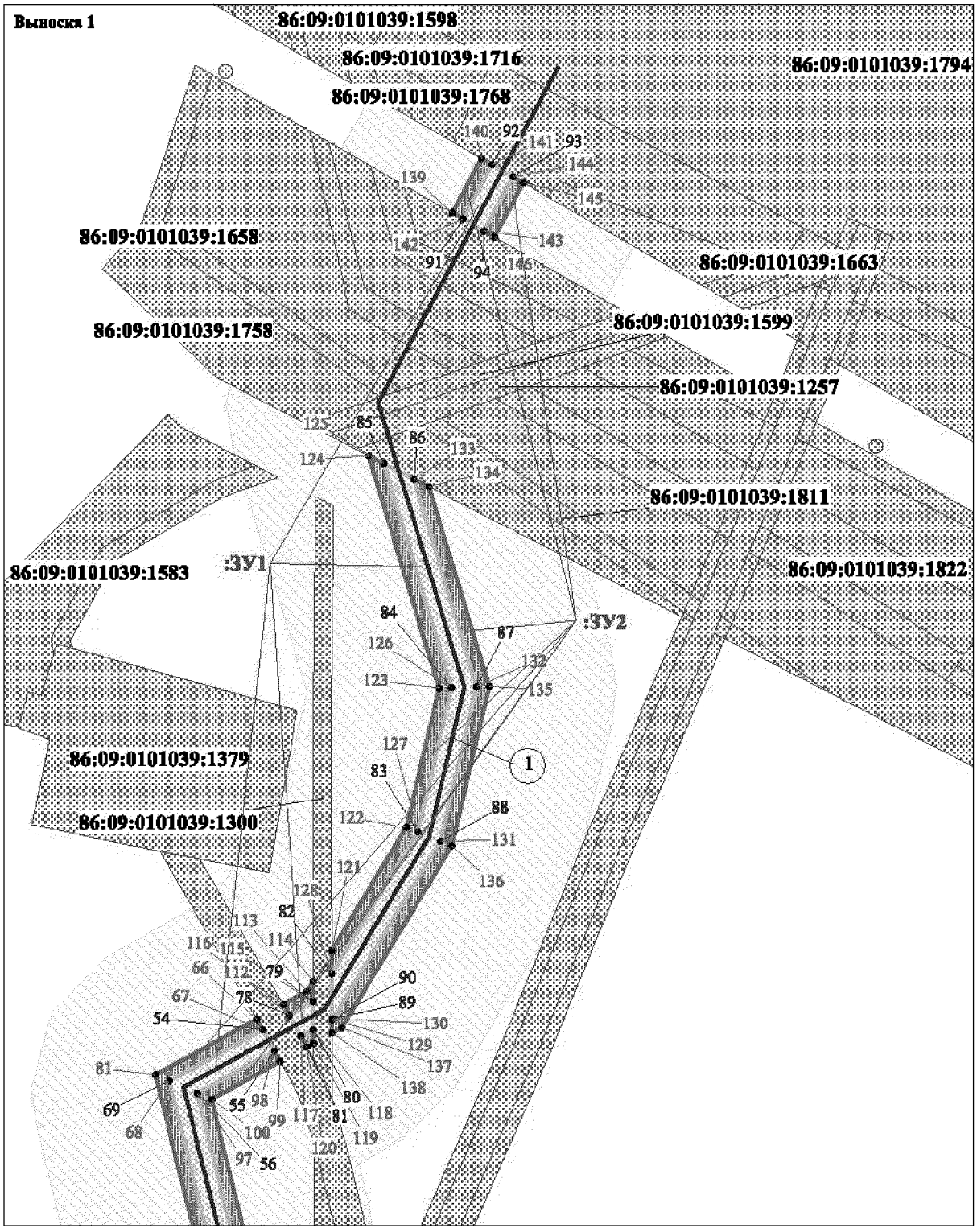

ЭКСПЛИКАЦИЯ ПРОЕКТИРУЕМЫХ ЛИНЕЙНЫХ ОБЪЕКТОВ

1	Низконапорный водовод от УПСВ Тальники до БКНС-29, инв. №24025559

Проект межевания территории для размещения
линейного объекта регионального значения
Ханты-Мансийского автономного округа-Югры:
"Реконструкция трубопроводов Тальникового
нефтяного месторождения"
Землепользователь ООО "Лукойл-Западная Сибирь"
ТПП "Урайнефтегаз"
Масштаб 1: 2000

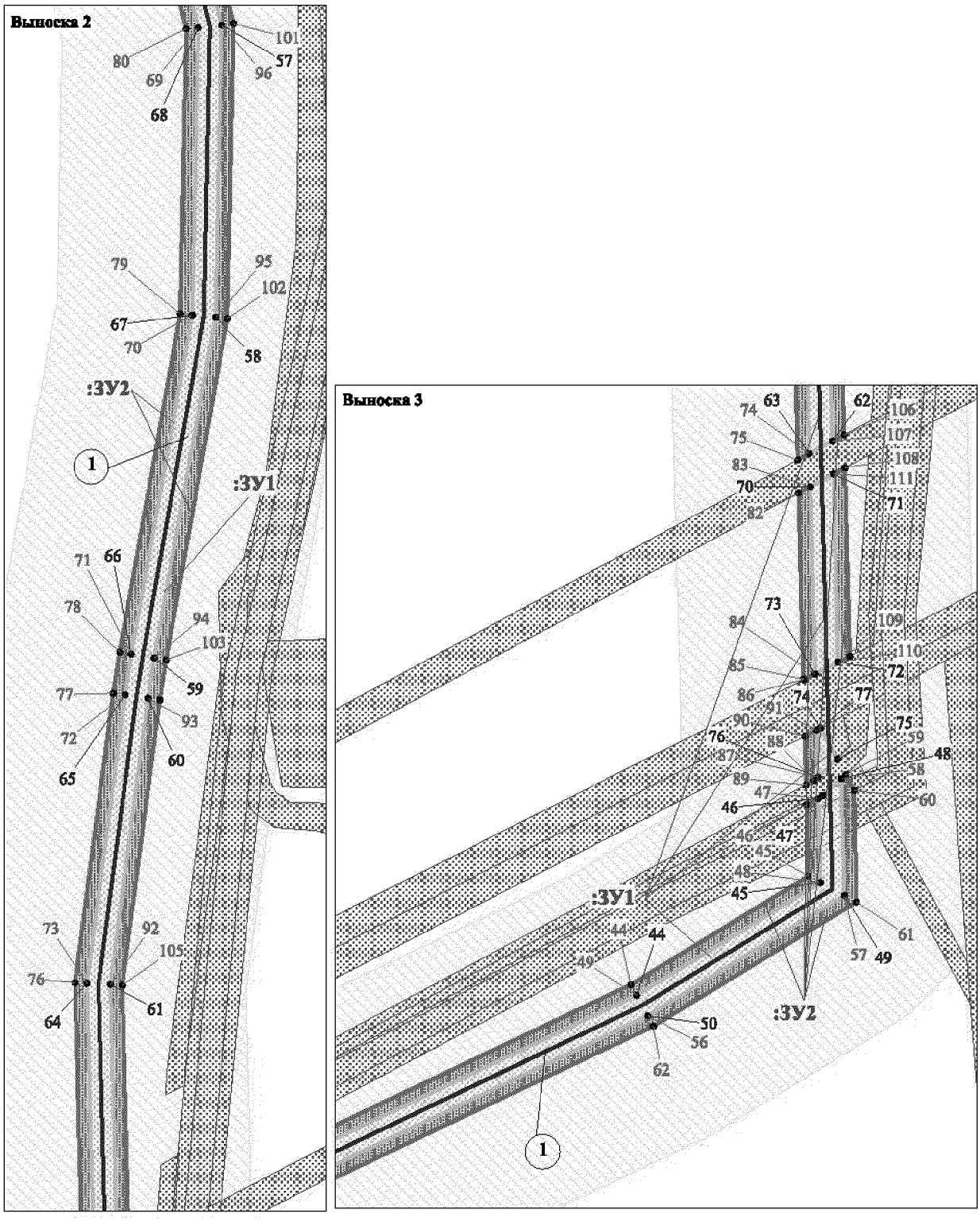

ЭКСПЛИКАЦИЯ ПРОЕКТИРУЕМЫХ ЛИНЕЙНЫХ ОБЪЕКТОВ

1	Низконапорный водовод от УПСВ Тальники до БКНС-29, инв. №24025559

Проект межевания территории для размещения
линейного объекта регионального значения
Ханты-Мансийского автономного округа-Югры:
"Реконструкция трубопроводов Тальникового
нефтяного месторождения"
Землепользователь ООО "Лукойл-Западная Сибирь"
ТПП "Урайнефтегаз"
Масштаб 1: 2000

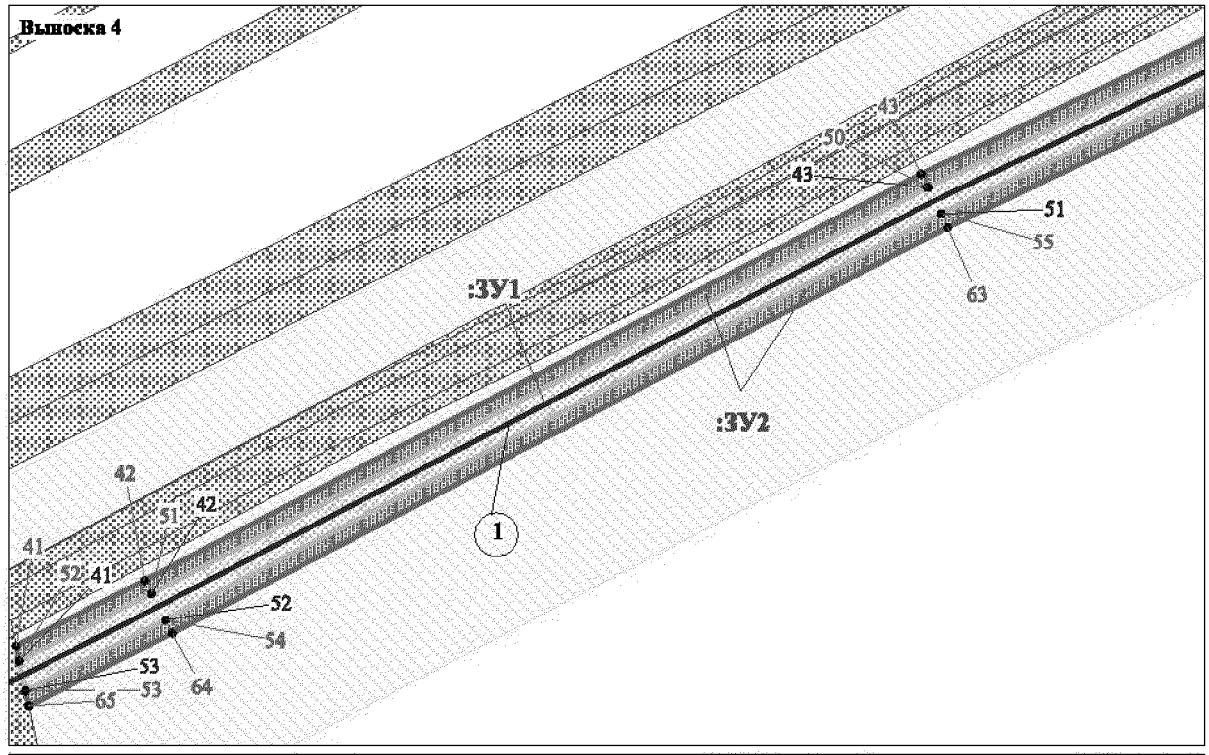

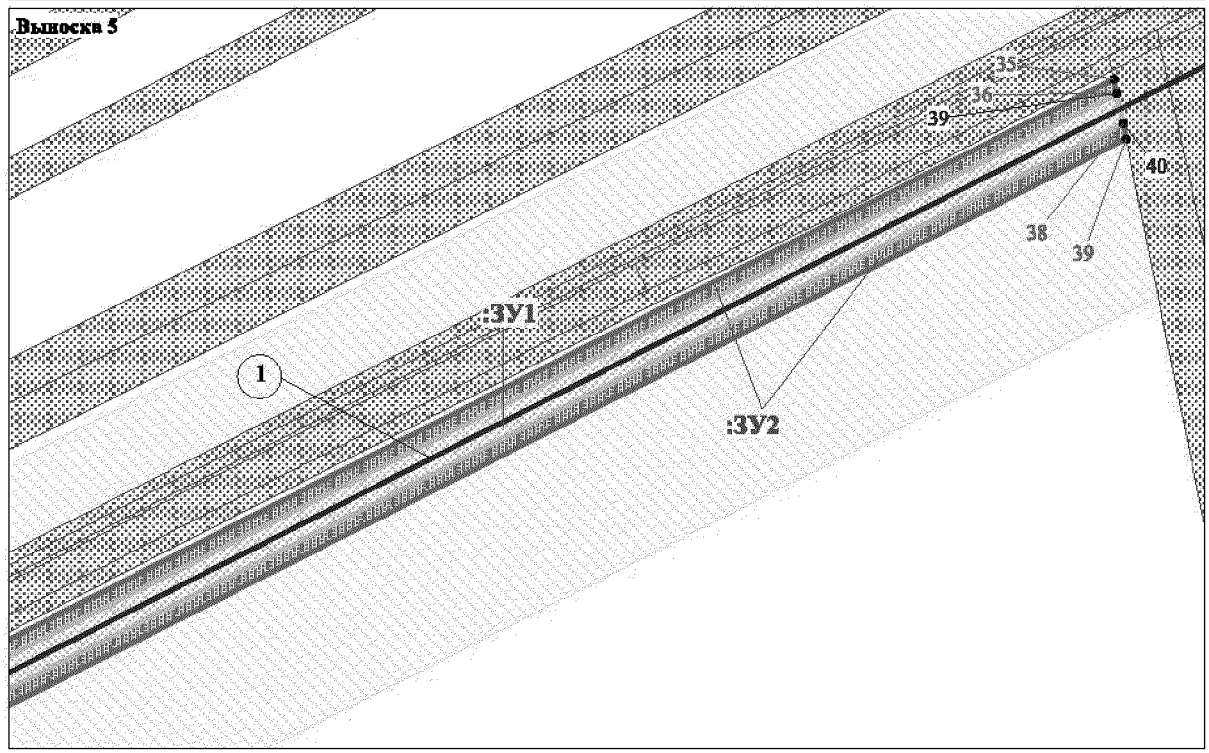

ЭКСПЛИКАЦИЯ ПРОЕКТИРУЕМЫХ ЛИНЕЙНЫХ ОБЪЕКТОВ

1	Низконапорный водовод от УПСВ Тальники до БКНС-29, инв. №24025559

Проект межевания территории для размещения
линейного объекта регионального значения
Ханты-Мансийского автономного округа-Югры:
"Реконструкция трубопроводов Тальникового
нефтяного месторождения"
Землепользователь ООО "Лукойл-Западная Сибирь"
ТПП "Урайнефтегаз"
Масштаб 1: 2000

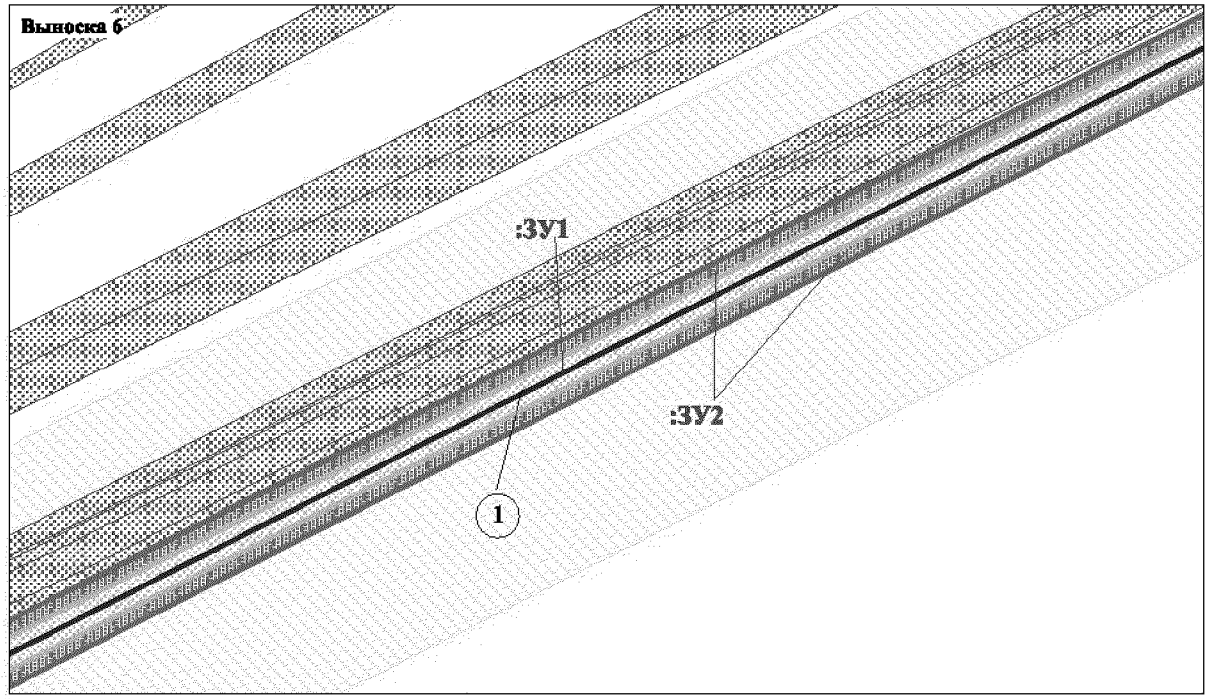

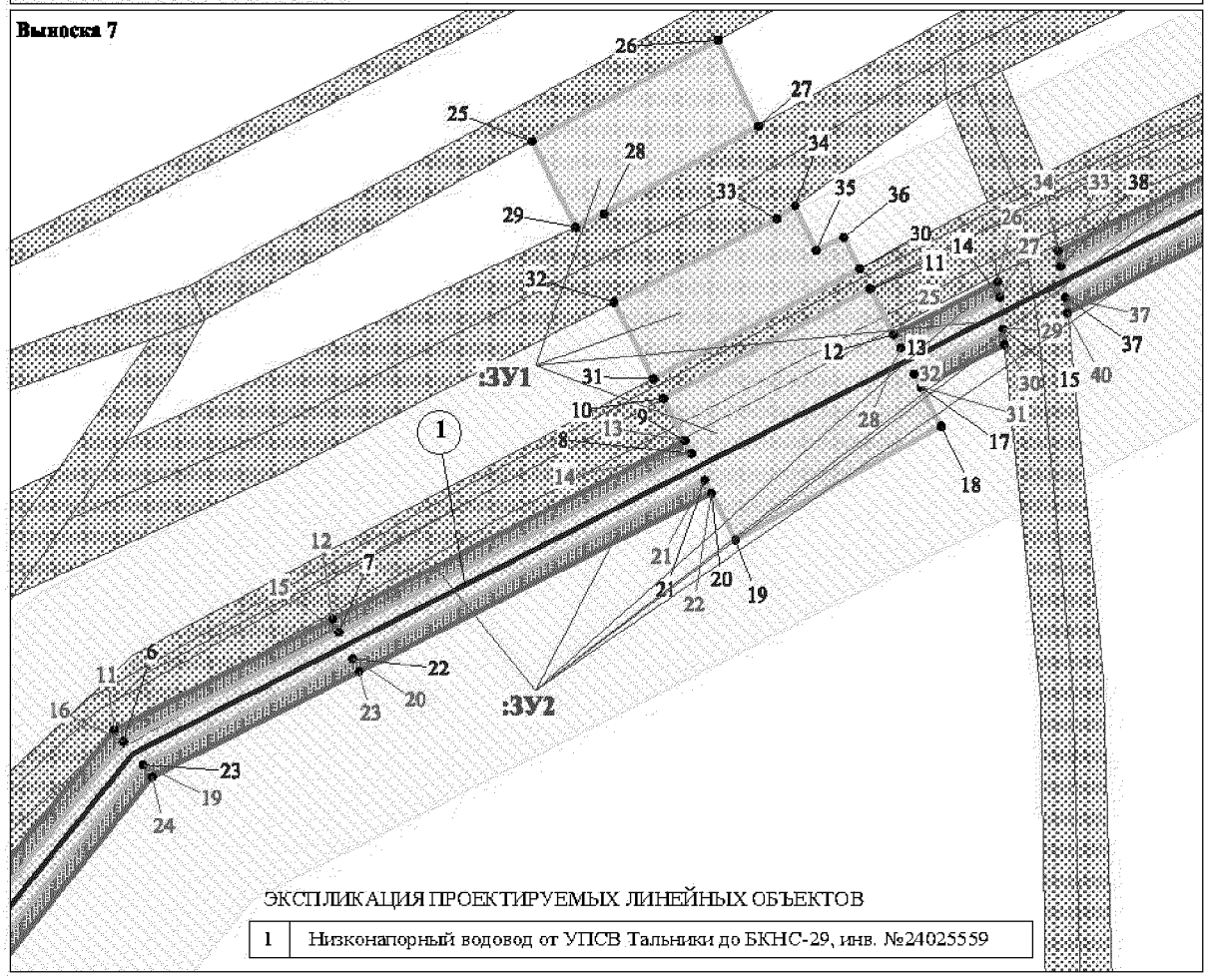

ЭКСПЛИКАЦИЯ ПРОЕКТИРУЕМЫХ ЛИНЕЙНЫХ ОБЪЕКТОВ

1	Низконапорный водовод от УПСВ Тальники до БКНС-29, инв. №24025559

Проект межевания территории для размещения
линейного объекта регионального значения
Ханты-Мансийского автономного округа-Югры:
"Реконструкция трубопроводов Тальникового
нефтяного месторождения"
Землепользователь ООО "Лукойл-Западная Сибирь"
ТПП "Урайнефтегаз"
Масштаб 1: 2000

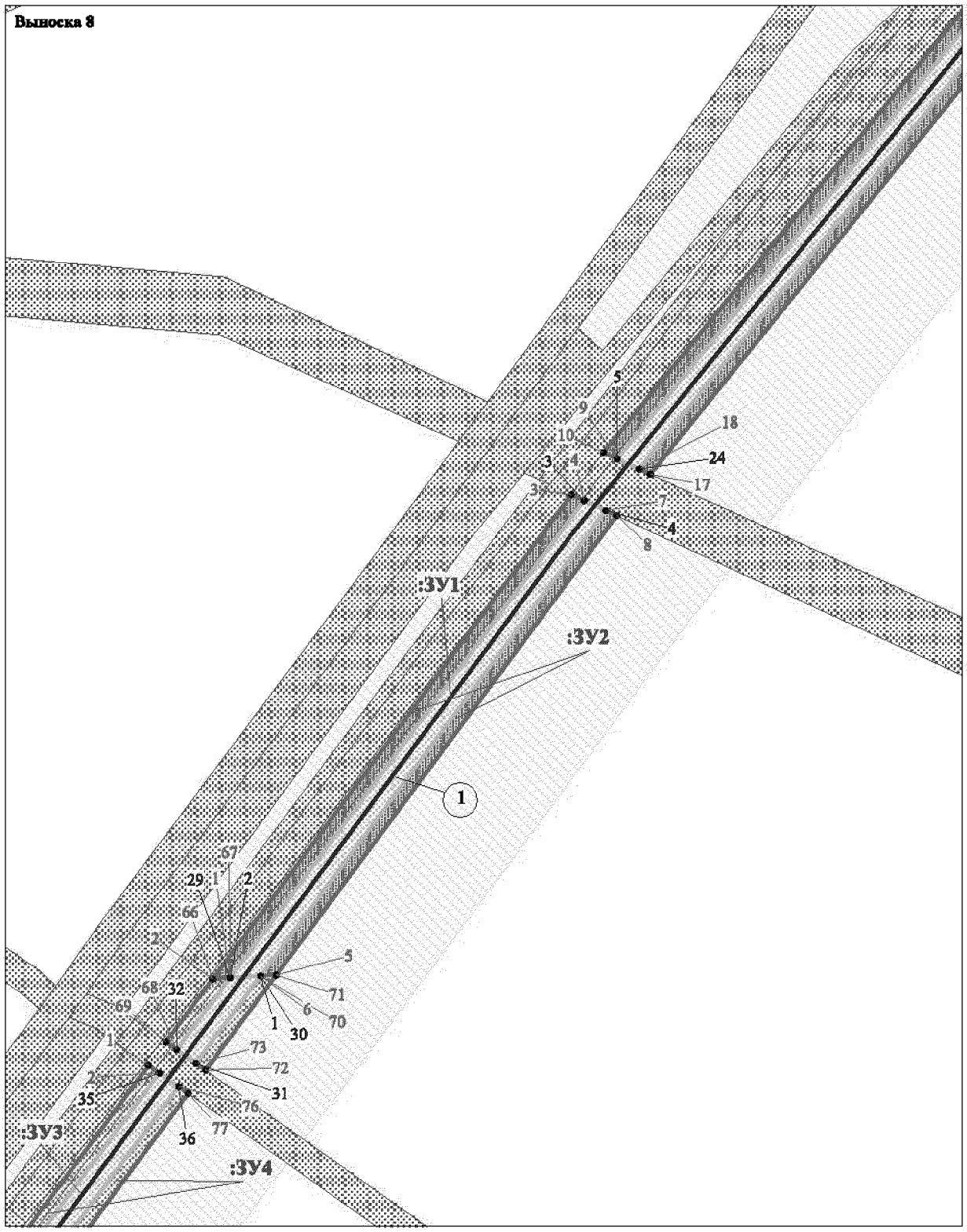

ЭКСПЛИКАЦИЯ ПРОЕКТИРУЕМЫХ ЛИНЕЙНЫХ ОБЪЕКТОВ

1	Низконапорный водовод от УПСВ Тальники до БКНС-29, инв. №24025559

Проект межевания территории для размещения
линейного объекта регионального значения
Ханты-Мансийского автономного округа-Югры:
"Реконструкция трубопроводов Тальникового
нефтяного месторождения"
Землепользователь ООО "Лукойл-Западная Сибирь"
ТПП "Урайнефтегаз"
Масштаб 1: 2000

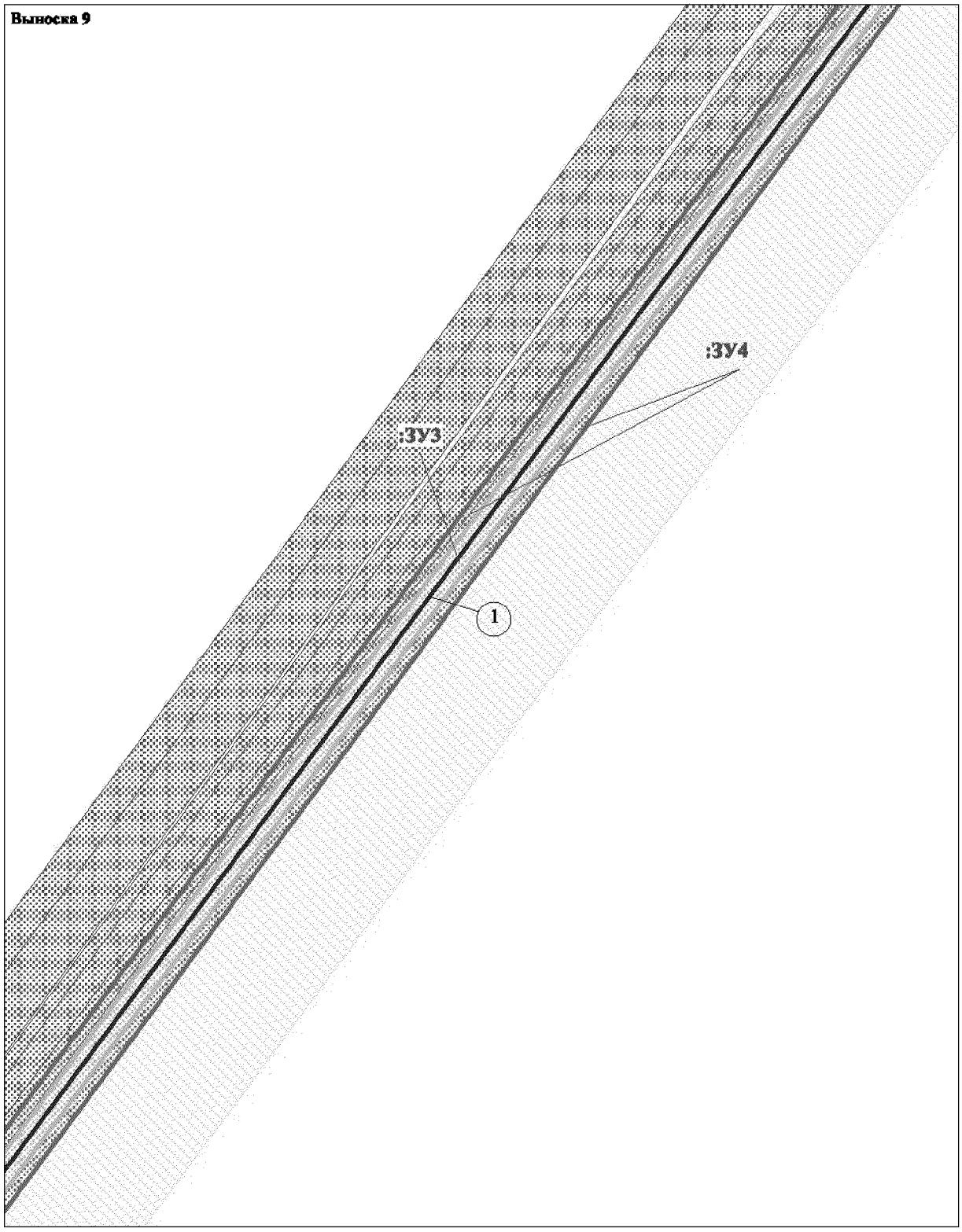

ЭКСПЛИКАЦИЯ ПРОЕКТИРУЕМЫХ ЛИНЕЙНЫХ ОБЪЕКТОВ

1	Низконапорный водовод от УПСВ Тальники до БКНС-29, инв. №24025559

Проект межевания территории для размещения
линейного объекта регионального значения
Ханты-Мансийского автономного округа-Югры:
"Реконструкция трубопроводов Тальникового
нефтяного месторождения"
Землепользователь ООО "Лукойл-Западная Сибирь"
ТПП "Урайнефтегаз"
Масштаб 1: 2000

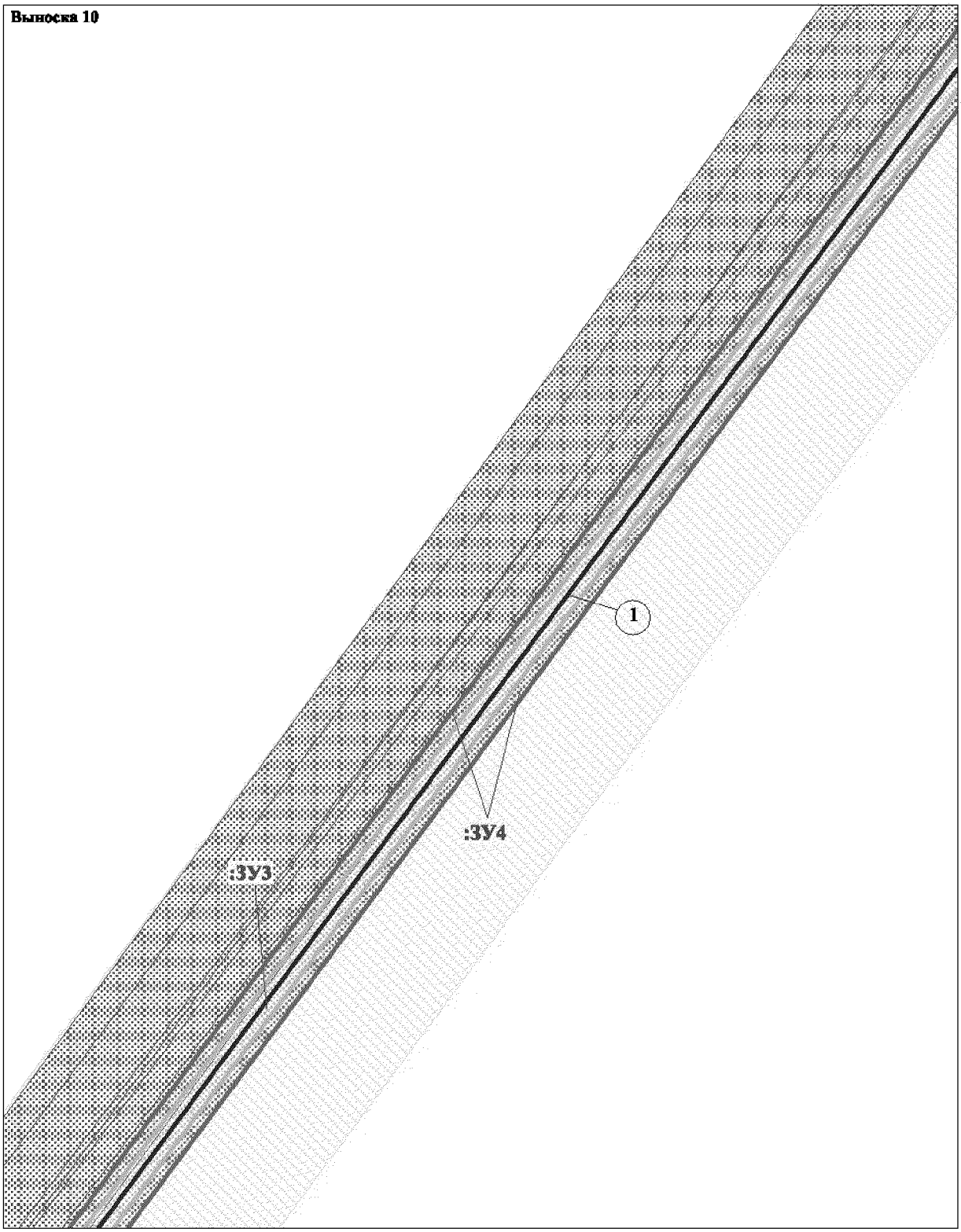

ЭКСПЛИКАЦИЯ ПРОЕКТИРУЕМЫХ ЛИНЕЙНЫХ ОБЪЕКТОВ

1	Низконапорный водовод от УПСВ Тальники до БКНС-29, инв. №24025559

Проект межевания территории для размещения
линейного объекта регионального значения
Ханты-Мансийского автономного округа-Югры:
"Реконструкция трубопроводов Тальникового
нефтяного месторождения"
Землепользователь ООО "Лукойл-Западная Сибирь"
ТПП "Урайнефтегаз"
Масштаб 1: 2000

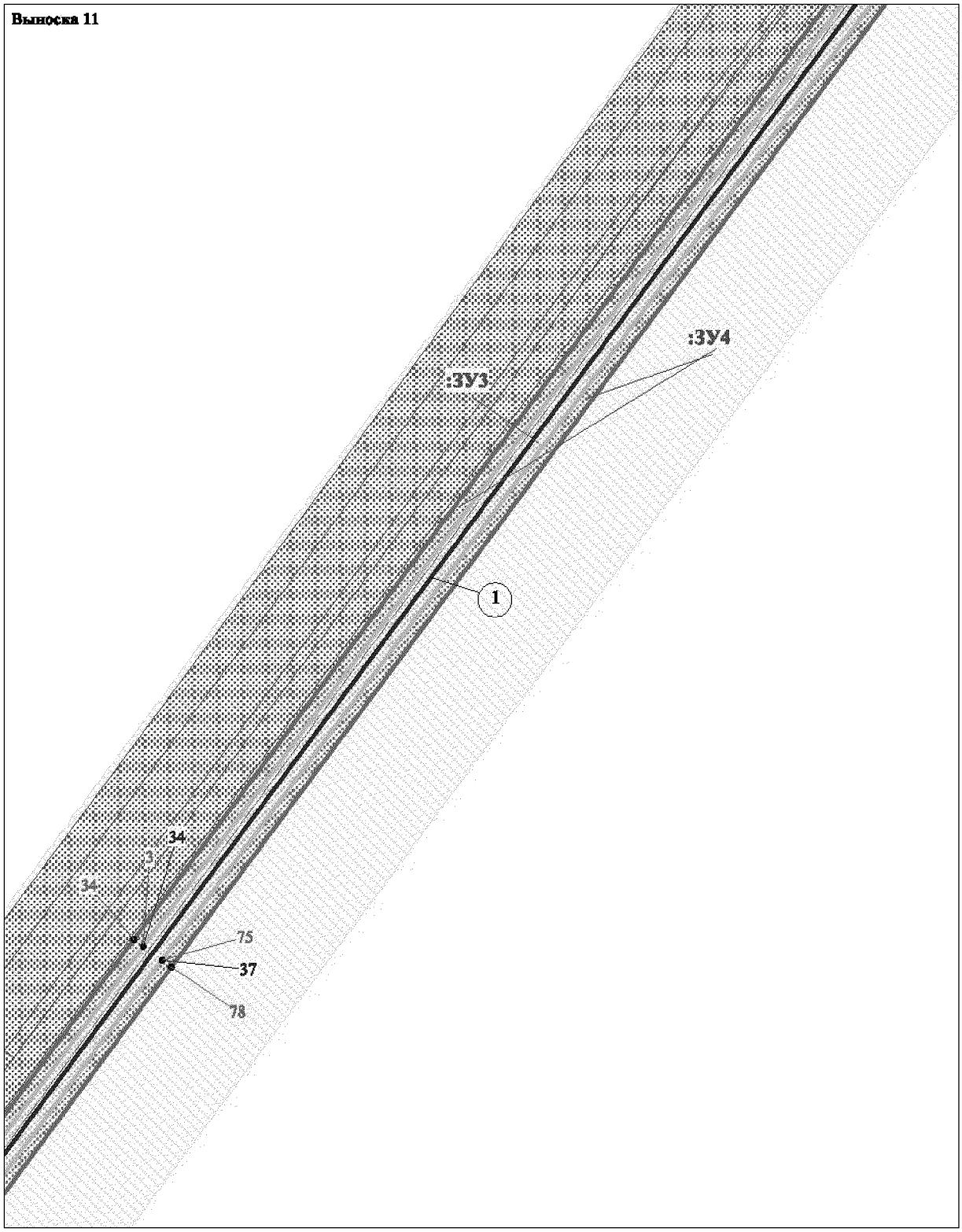

ЭКСПЛИКАЦИЯ ПРОЕКТИРУЕМЫХ ЛИНЕЙНЫХ ОБЪЕКТОВ

1	Низконапорный водовод от УПСВ Тальники до БКНС-29, инв. №24025559

Лист 9 из 46

Проект межевания территории для размещения
линейного объекта регионального значения
Ханты-Мансийского автономного округа-Югры:
"Реконструкция трубопроводов Тальникового
нефтяного месторождения"
Землепользователь ООО "Лукойл-Западная Сибирь"
ТПП "Урайнефтегаз"
Масштаб 1: 2000

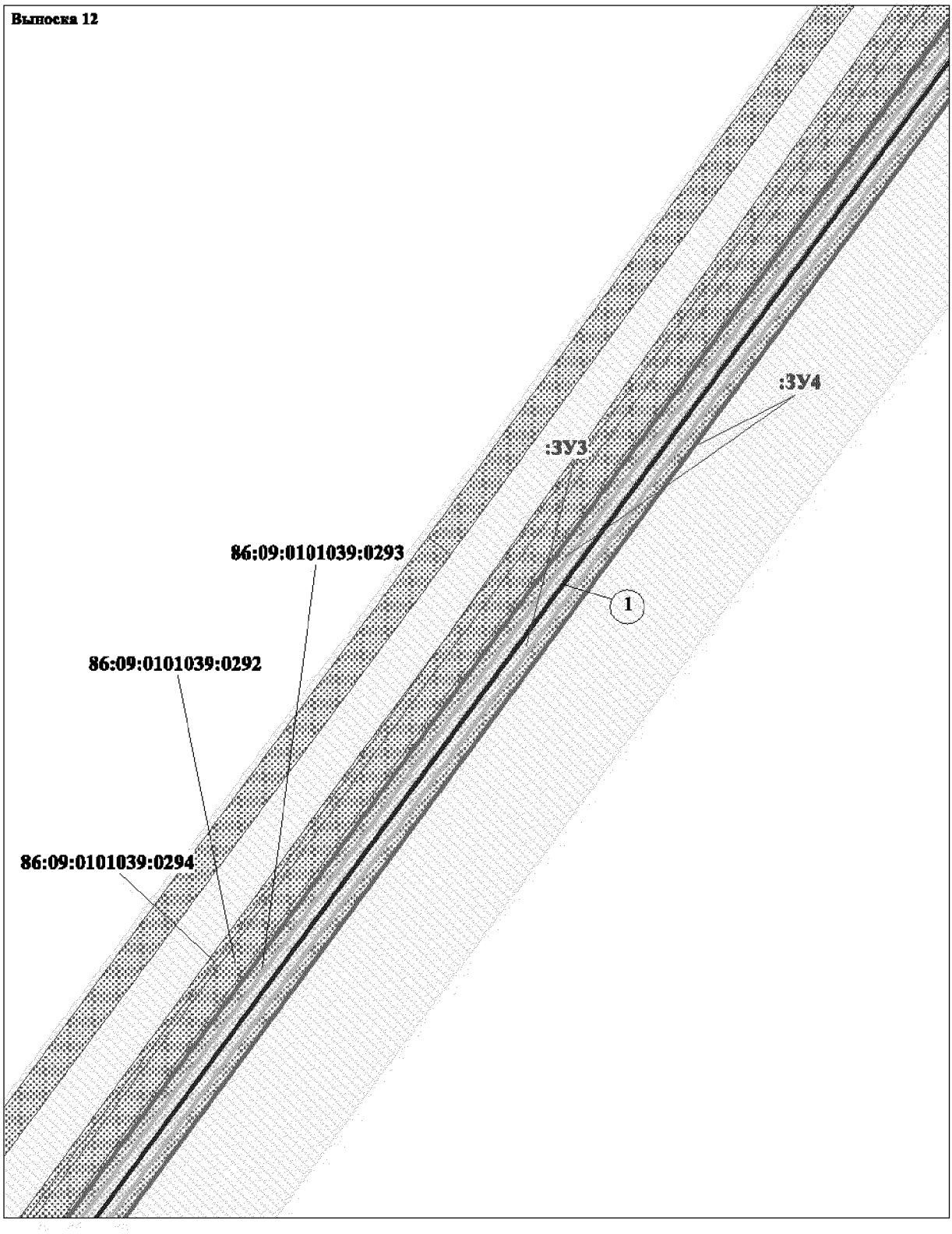

ЭКСПЛИКАЦИЯ ПРОЕКТИРУЕМЫХ ЛИНЕЙНЫХ ОБЪЕКТОВ

1	Низконапорный водовод от УПСВ Тальники до БКНС-29, инв. №24025559

Проект межевания территории для размещения
линейного объекта регионального значения
Ханты-Мансийского автономного округа-Югры:
"Реконструкция трубопроводов Тальникового
нефтяного месторождения"
Землепользователь ООО "Лукойл-Западная Сибирь"
ТПП "Урайнефтегаз"
Масштаб 1: 2000

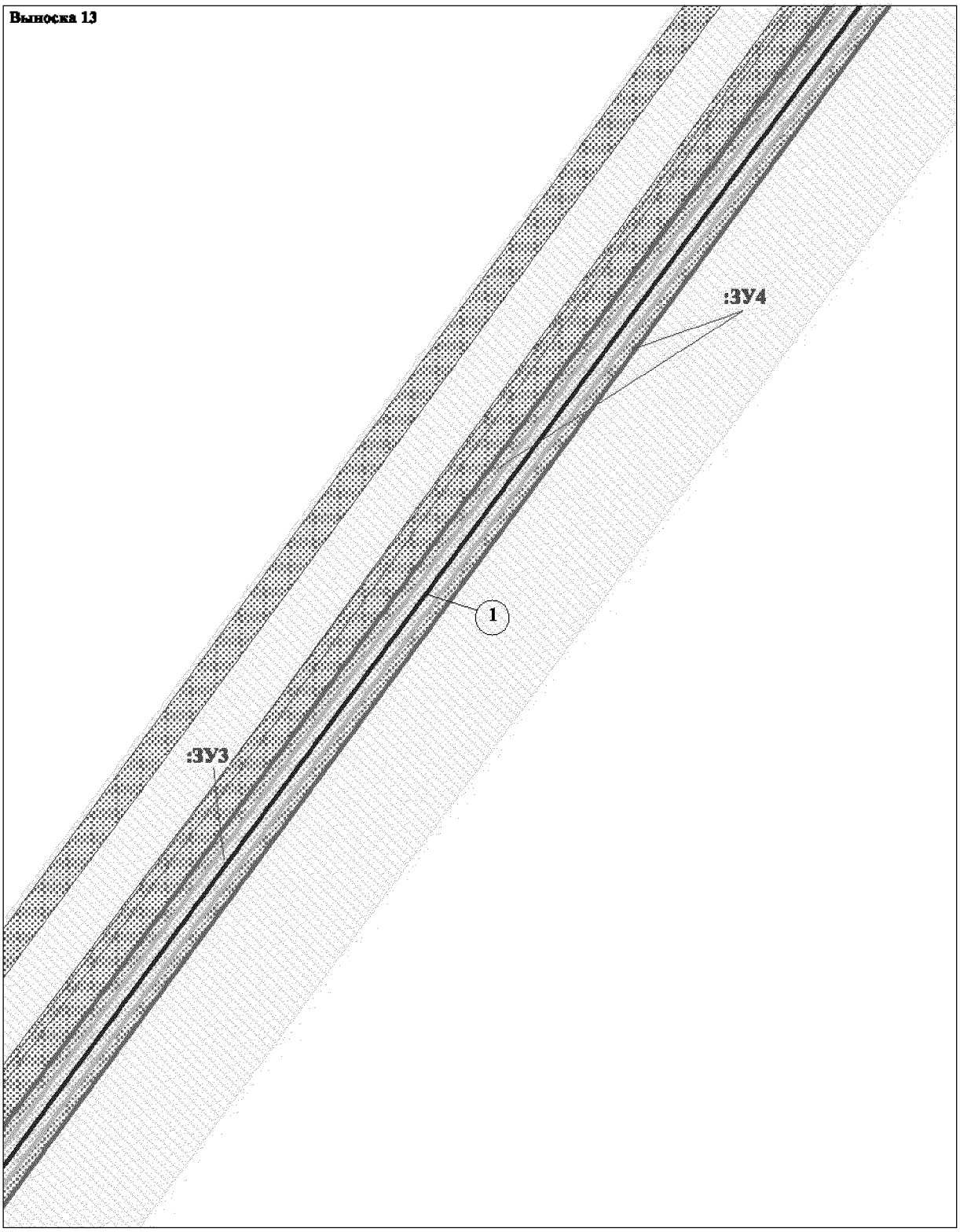

ЭКСПЛИКАЦИЯ ПРОЕКТИРУЕМЫХ ЛИНЕЙНЫХ ОБЪЕКТОВ

1	Низконапорный водовод от УПСВ Тальники до БКНС-29, инв. №24025559

Проект межевания территории для размещения
линейного объекта регионального значения
Ханты-Мансийского автономного округа-Югры:
"Реконструкция трубопроводов Тальникового
нефтяного месторождения"
Землепользователь ООО "Лукойл-Западная Сибирь"
ТПП "Урайнефтегаз"
Масштаб 1: 2000



ЭКСПЛИКАЦИЯ ПРОЕКТИРУЕМЫХ ЛИНЕЙНЫХ ОБЪЕКТОВ

1	Низконапорный водовод от УПСВ Тальники до БКНС-29, инв. №24025559

Проект межевания территории для размещения
линейного объекта регионального значения
Ханты-Мансийского автономного округа-Югры:
"Реконструкция трубопроводов Тальникового
нефтяного месторождения"
Землепользователь ООО "Лукойл-Западная Сибирь"
ТПП "Урайнефтегаз"
Масштаб 1: 2000

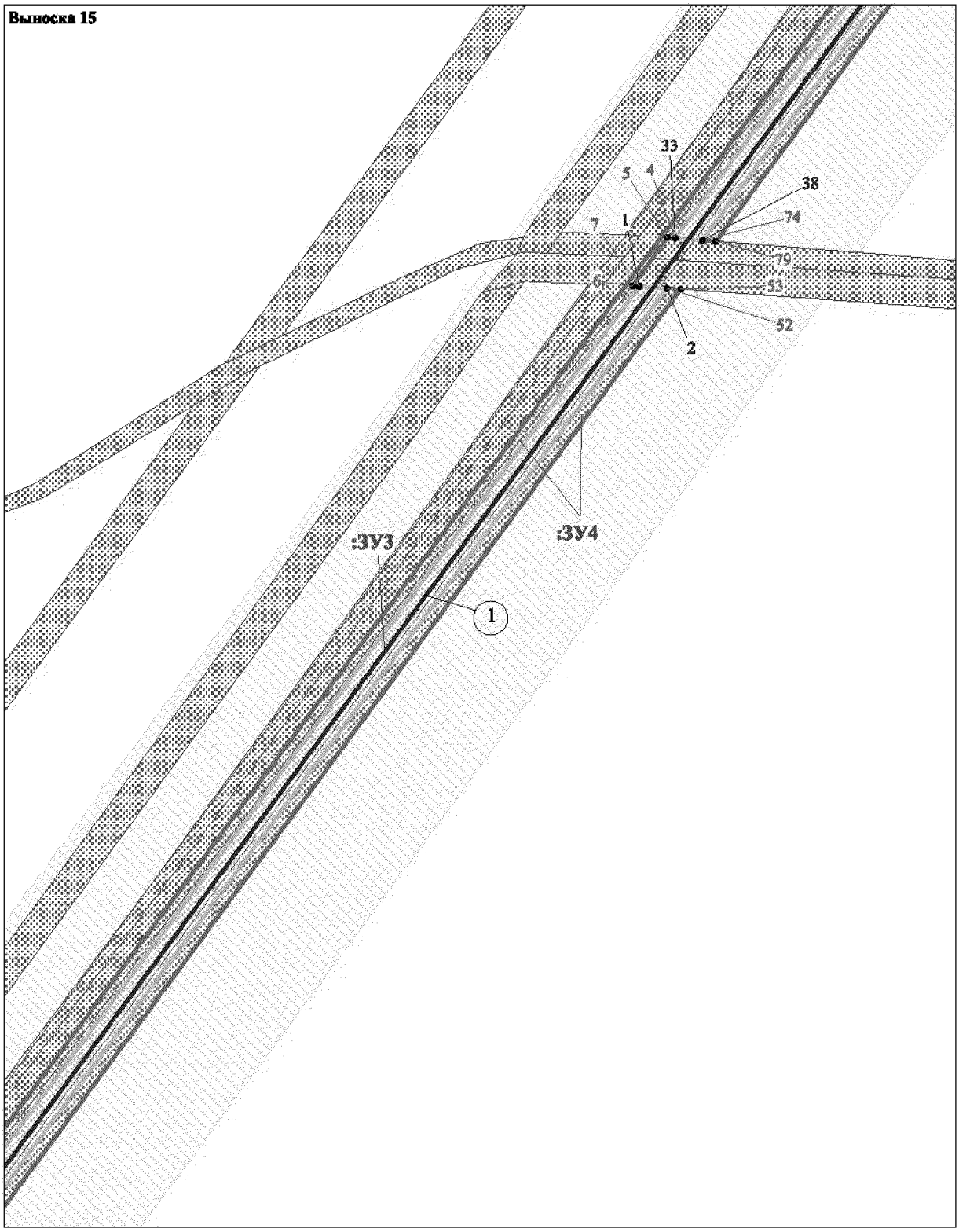

ЭКСПЛИКАЦИЯ ПРОЕКТИРУЕМЫХ ЛИНЕЙНЫХ ОБЪЕКТОВ

1	Низконапорный водовод от УПСВ Тальники до БКНС-29, инв. №24025559

Проект межевания территории для размещения
линейного объекта регионального значения
Ханты-Мансийского автономного округа-Югры:
"Реконструкция трубопроводов Тальникового
нефтяного месторождения"
Землепользователь ООО "Лукойл-Западная Сибирь"
ТПП "Урайнефтегаз"
Масштаб 1: 2000



ЭКСПЛИКАЦИЯ ПРОЕКТИРУЕМЫХ ЛИНЕЙНЫХ ОБЪЕКТОВ

1	Низконапорный водовод от УПСВ Тальники до БКНС-29, инв. №24025559

Проект межевания территории для размещения
линейного объекта регионального значения
Ханты-Мансийского автономного округа-Югры:
"Реконструкция трубопроводов Тальникового
нефтяного месторождения"
Землепользователь ООО "Лукойл-Западная Сибирь"
ТПП "Урайнефтегаз"
Масштаб 1: 2000



ЭКСПЛИКАЦИЯ ПРОЕКТИРУЕМЫХ ЛИНЕЙНЫХ ОБЪЕКТОВ

1	Низконапорный водовод от УПСВ Тальники до БКНС-29, инв. №24025559

Проект межевания территории для размещения
линейного объекта регионального значения
Ханты-Мансийского автономного округа-Югры:
"Реконструкция трубопроводов Тальникового
нефтяного месторождения"
Землепользователь ООО "Лукойл-Западная Сибирь"
ТПП "Урайнефтегаз"
Масштаб 1: 2000

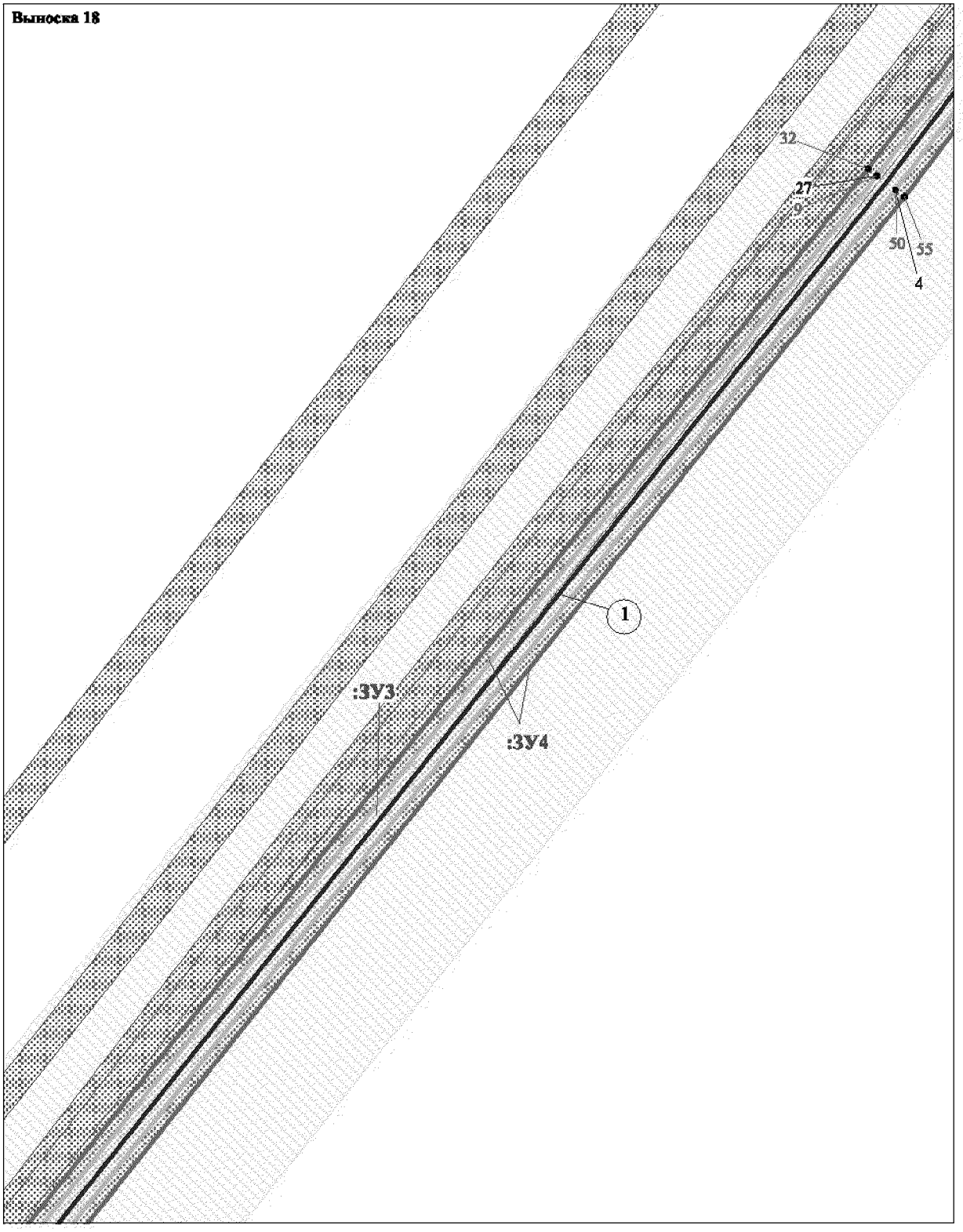

ЭКСПЛИКАЦИЯ ПРОЕКТИРУЕМЫХ ЛИНЕЙНЫХ ОБЪЕКТОВ

1	Низконапорный водовод от УПСВ Тальники до БКНС-29, инв. №24025559

Проект межевания территории для размещения
линейного объекта регионального значения
Ханты-Мансийского автономного округа-Югры:
"Реконструкция трубопроводов Тальникового
нефтяного месторождения"
Землепользователь ООО "Лукойл-Западная Сибирь"
ТПП "Урайнефтегаз"
Масштаб 1: 2000

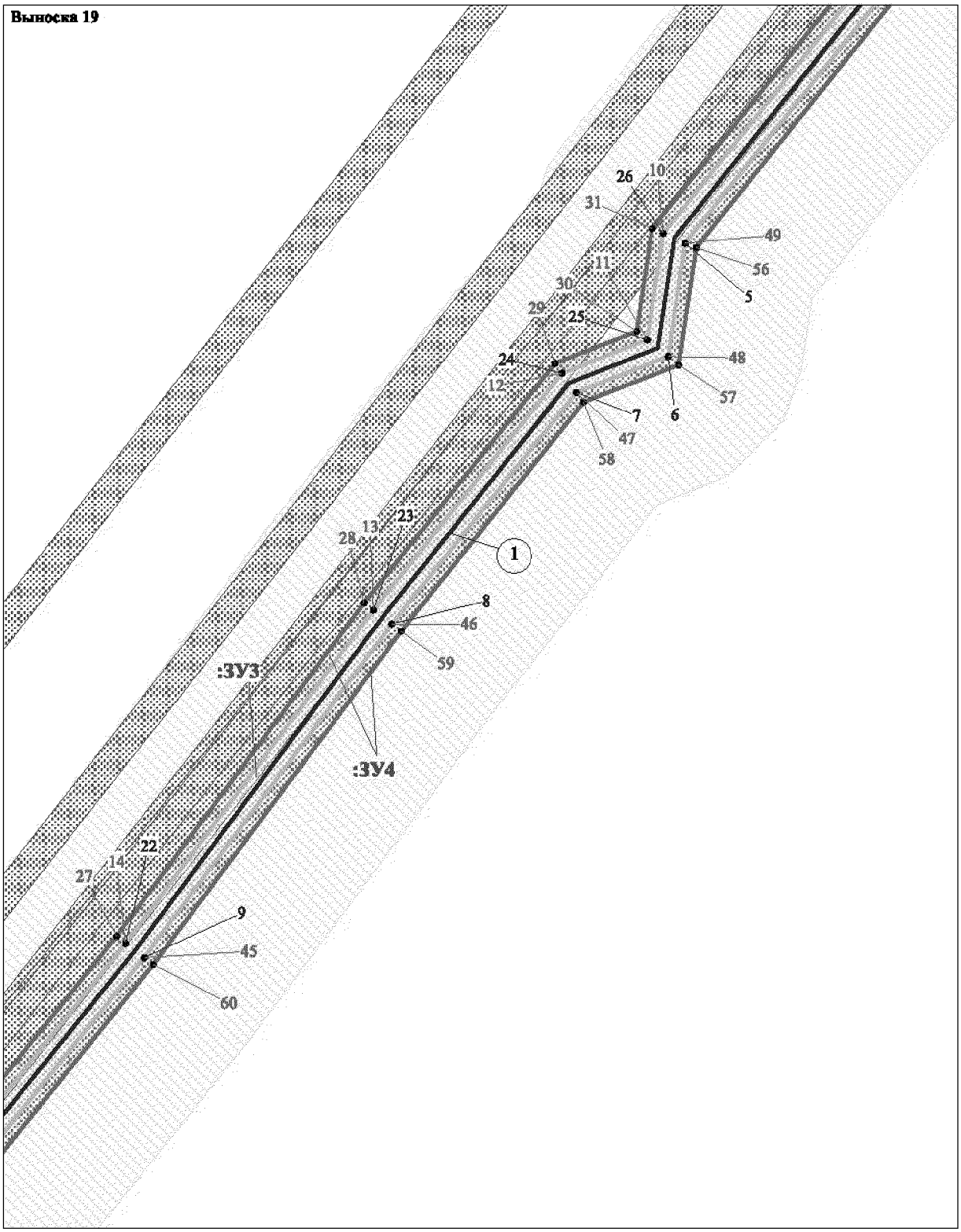

ЭКСПЛИКАЦИЯ ПРОЕКТИРУЕМЫХ ЛИНЕЙНЫХ ОБЪЕКТОВ

1	Низконапорный водовод от УПСВ Тальники до БКНС-29, инв. №24025559

Проект межевания территории для размещения
линейного объекта регионального значения
Ханты-Мансийского автономного округа-Югры:
"Реконструкция трубопроводов Тальникового
нефтяного месторождения"
Землепользователь ООО "Лукойл-Западная Сибирь"
ТПП "Урайнефтегаз"
Масштаб 1: 2000

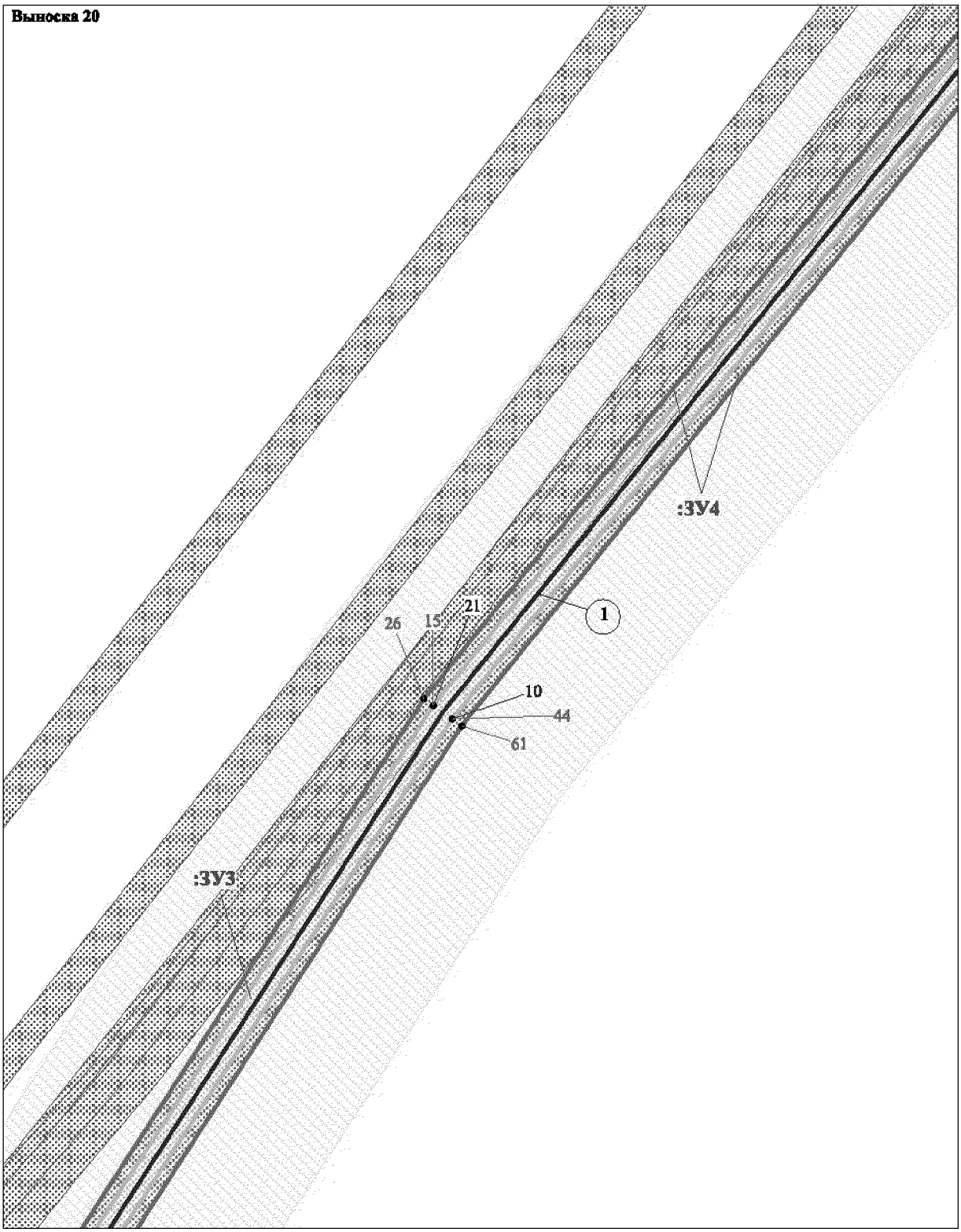

ЭКСПЛИКАЦИЯ ПРОЕКТИРУЕМЫХ ЛИНЕЙНЫХ ОБЪЕКТОВ

1	Низконапорный водовод от УПСВ Тальники до БКНС-29, инв. №24025559

Проект межевания территории для размещения
линейного объекта регионального значения
Ханты-Мансийского автономного округа-Югры:
"Реконструкция трубопроводов Тальникового
нефтяного месторождения"
Землепользователь ООО "Лукойл-Западная Сибирь"
ТПП "Урайнефтегаз"
Масштаб 1: 2000

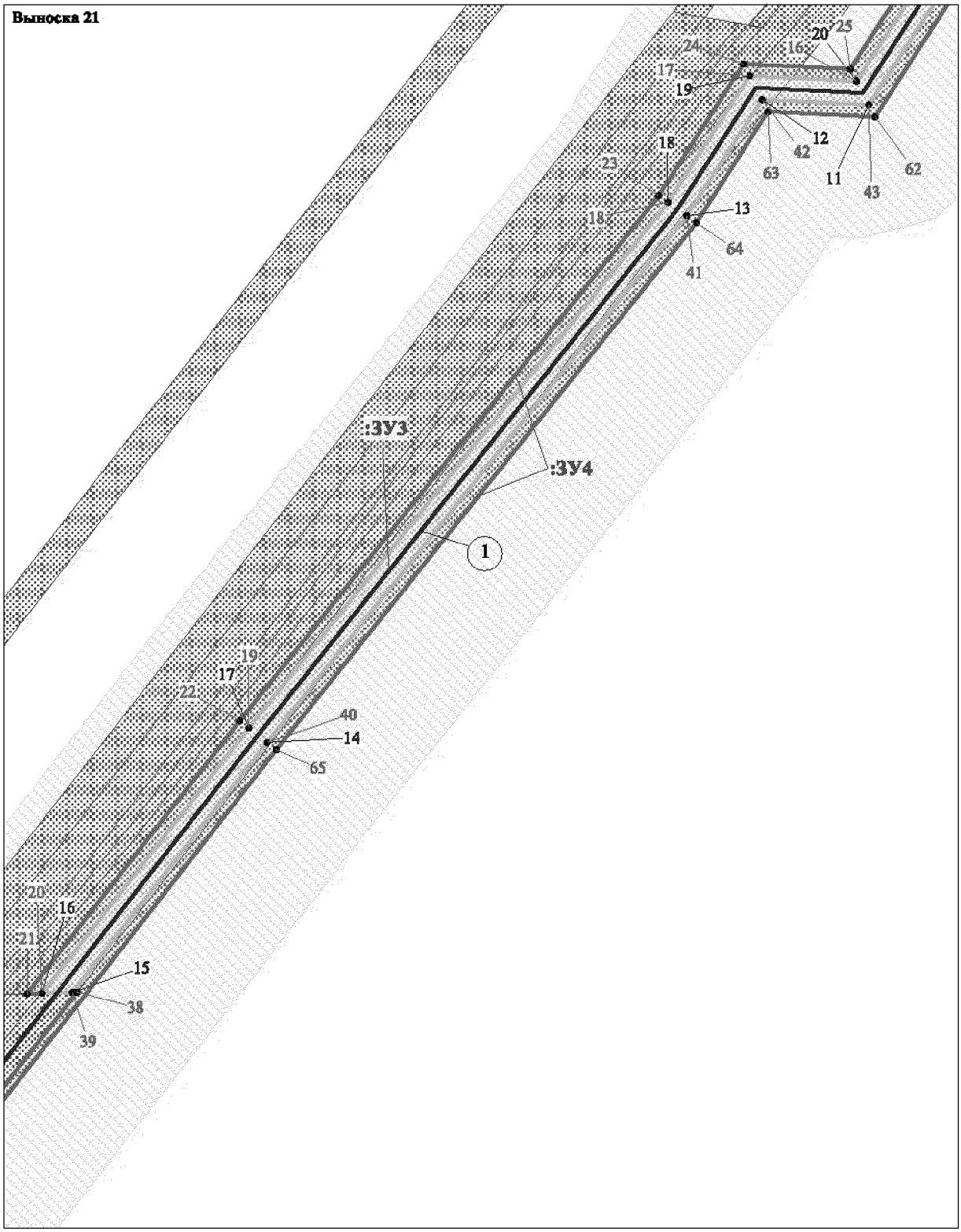

ЭКСПЛИКАЦИЯ ПРОЕКТИРУЕМЫХ ЛИНЕЙНЫХ ОБЪЕКТОВ

1	Низконапорный водовод от УПСВ Тальники до БКНС-29, инв. №24025559

Проект межевания территории для размещения
линейного объекта регионального значения
Ханты-Мансийского автономного округа-Югры:
"Реконструкция трубопроводов Тальникового
нефтяного месторождения"
Землепользователь ООО "Лукойл-Западная Сибирь"
ТПП "Урайнефтегаз"
Масштаб 1: 2000

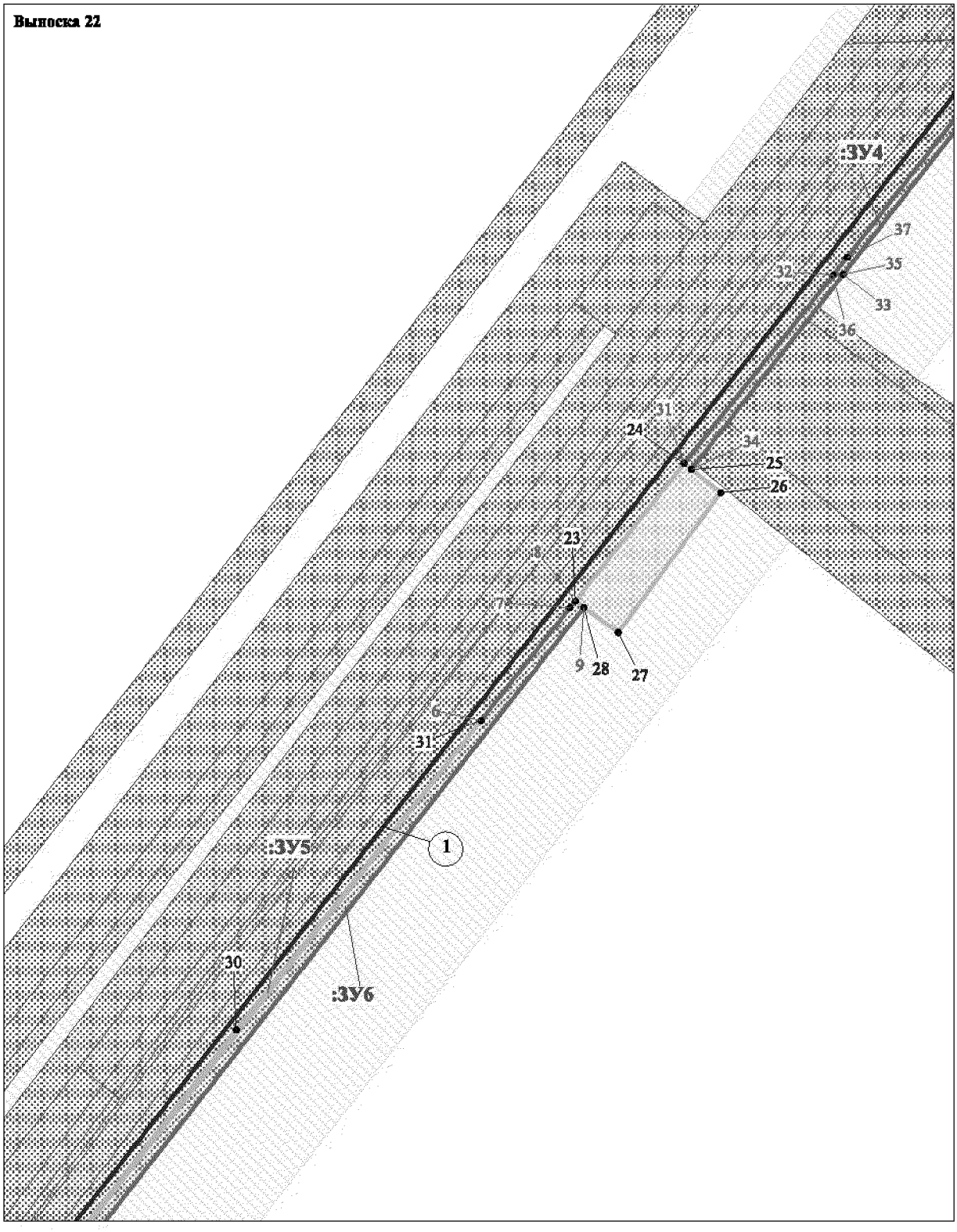

ЭКСПЛИКАЦИЯ ПРОЕКТИРУЕМЫХ ЛИНЕЙНЫХ ОБЪЕКТОВ

1	Низконапорный водовод от УПСВ Тальники до БКНС-29, инв. №24025559

Проект межевания территории для размещения
линейного объекта регионального значения
Ханты-Мансийского автономного округа-Югры:
"Реконструкция трубопроводов Тальникового
нефтяного месторождения"
Землепользователь ООО "Лукойл-Западная Сибирь"
ТПП "Урайнефтегаз"
Масштаб 1: 2000

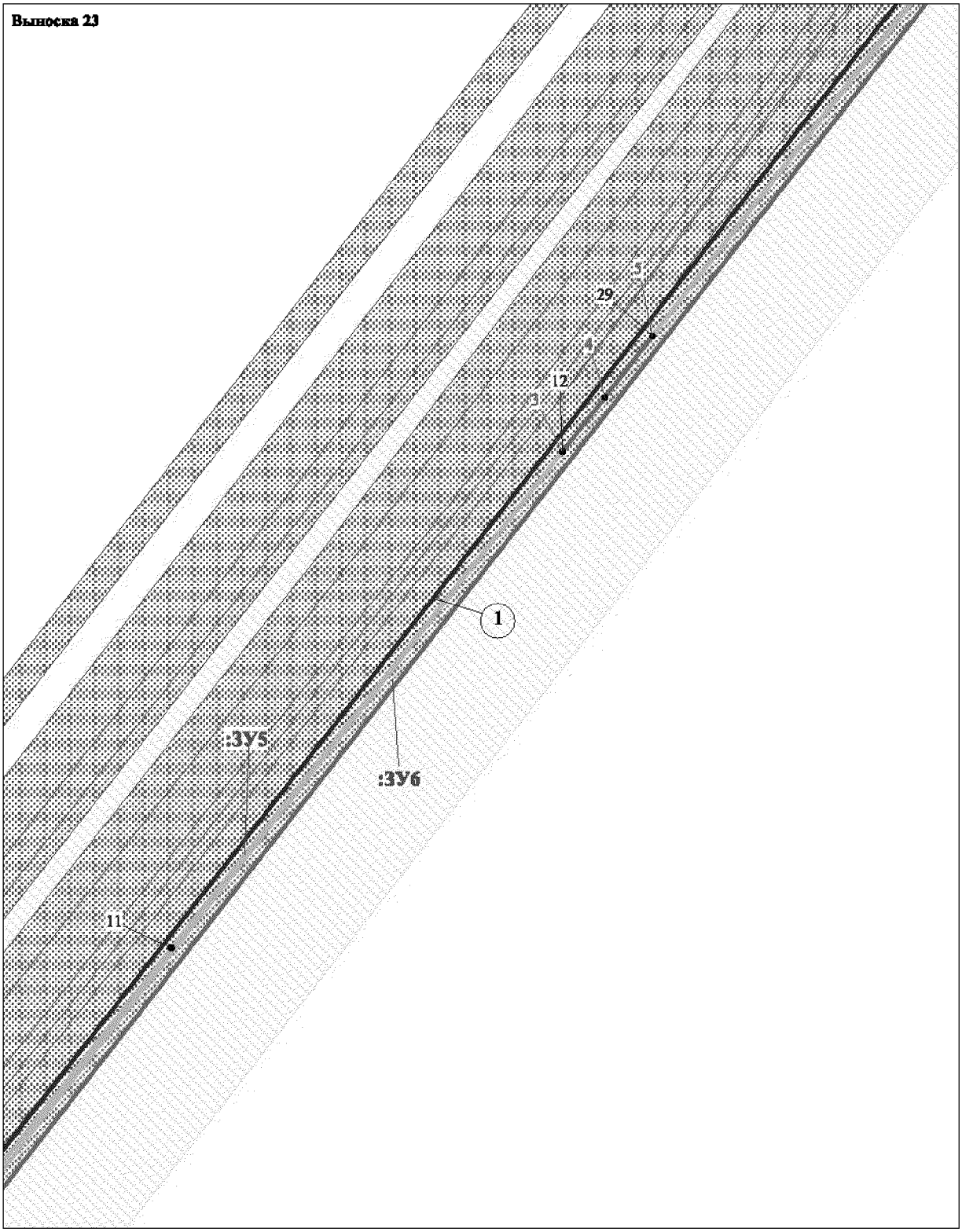

ЭКСПЛИКАЦИЯ ПРОЕКТИРУЕМЫХ ЛИНЕЙНЫХ ОБЪЕКТОВ

1	Низконапорный водовод от УПСВ Тальники до БКНС-29, инв. №24025559

Проект межевания территории для размещения
линейного объекта регионального значения
Ханты-Мансийского автономного округа-Югры:
"Реконструкция трубопроводов Тальникового
нефтяного месторождения"
Землепользователь ООО "Лукойл-Западная Сибирь"
ТПП "Урайнефтегаз"
Масштаб 1: 2000

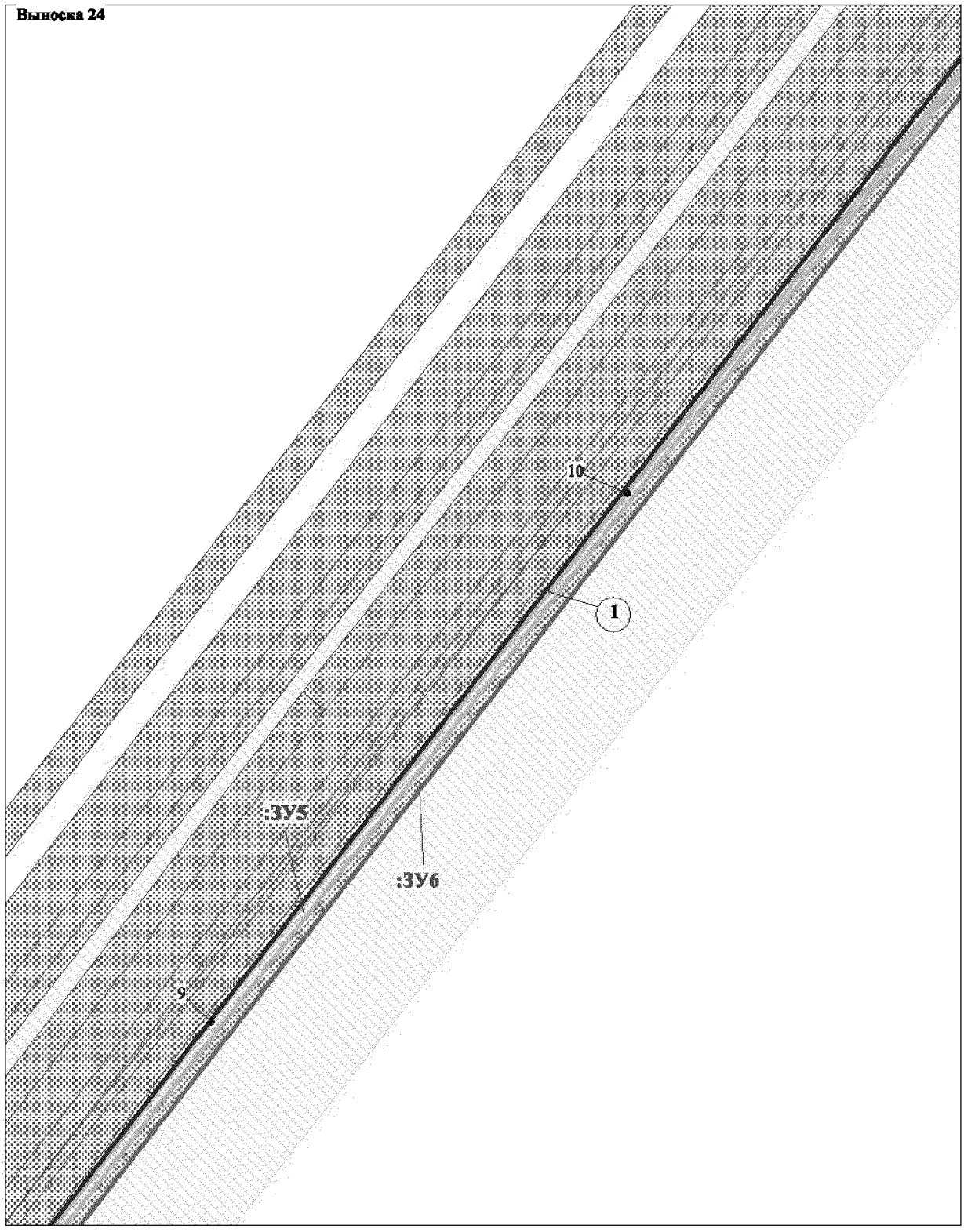

ЭКСПЛИКАЦИЯ ПРОЕКТИРУЕМЫХ ЛИНЕЙНЫХ ОБЪЕКТОВ

1	Низконапорный водовод от УПСВ Тальники до БКНС-29, инв. №24025559

Проект межевания территории для размещения
линейного объекта регионального значения
Ханты-Мансийского автономного округа-Югры:
"Реконструкция трубопроводов Тальникового
нефтяного месторождения"
Землепользователь ООО "Лукойл-Западная Сибирь"
ТПП "Урайнефтегаз"
Масштаб 1: 2000

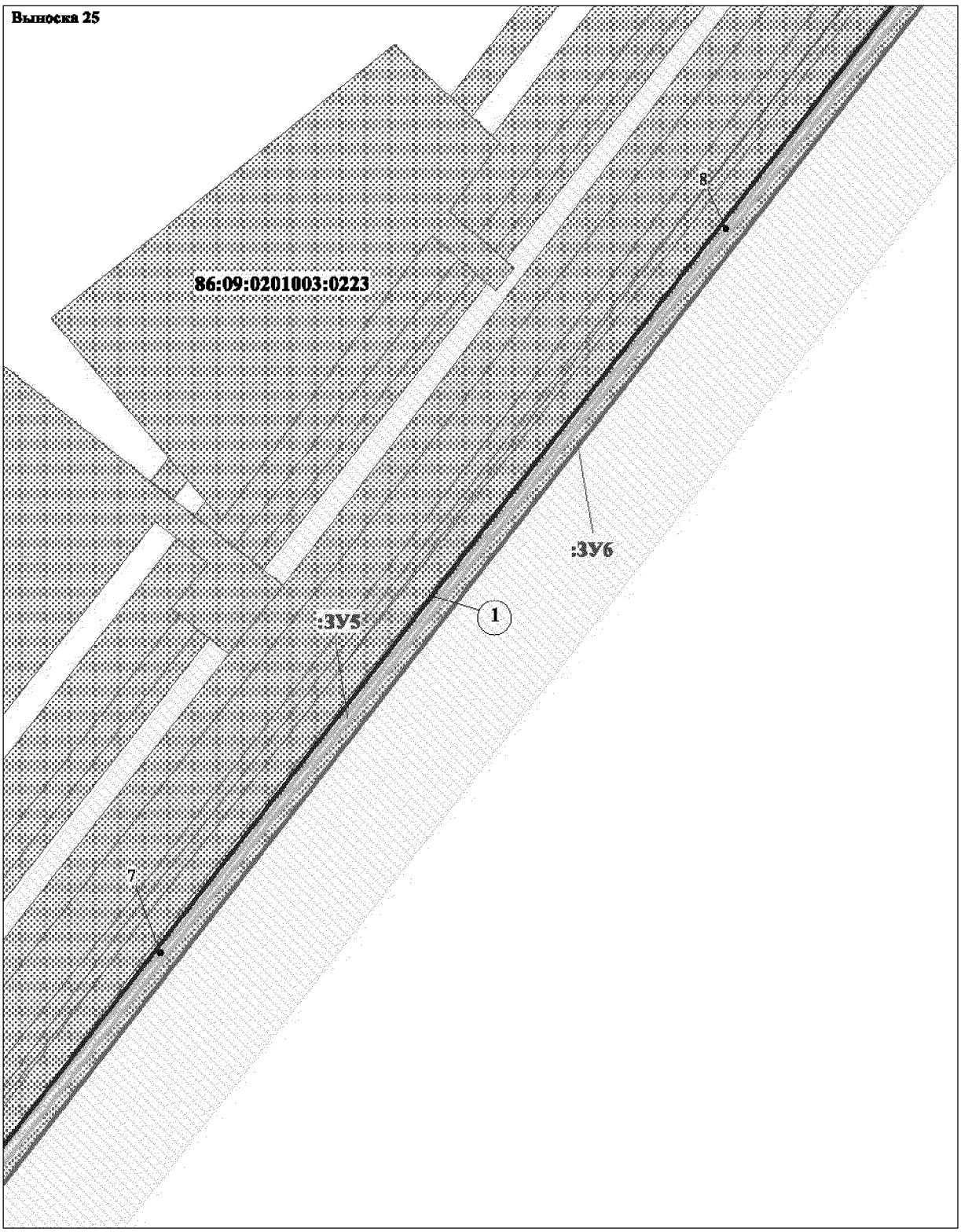

ЭКСПЛИКАЦИЯ ПРОЕКТИРУЕМЫХ ЛИНЕЙНЫХ ОБЪЕКТОВ

1	Низконапорный водовод от УПСВ Тальники до БКНС-29, инв. №24025559

Проект межевания территории для размещения
линейного объекта регионального значения
Ханты-Мансийского автономного округа-Югры:
"Реконструкция трубопроводов Тальникового
нефтяного месторождения"
Землепользователь ООО "Лукойл-Западная Сибирь"
ТПП "Урайнефтегаз"
Масштаб 1: 2000

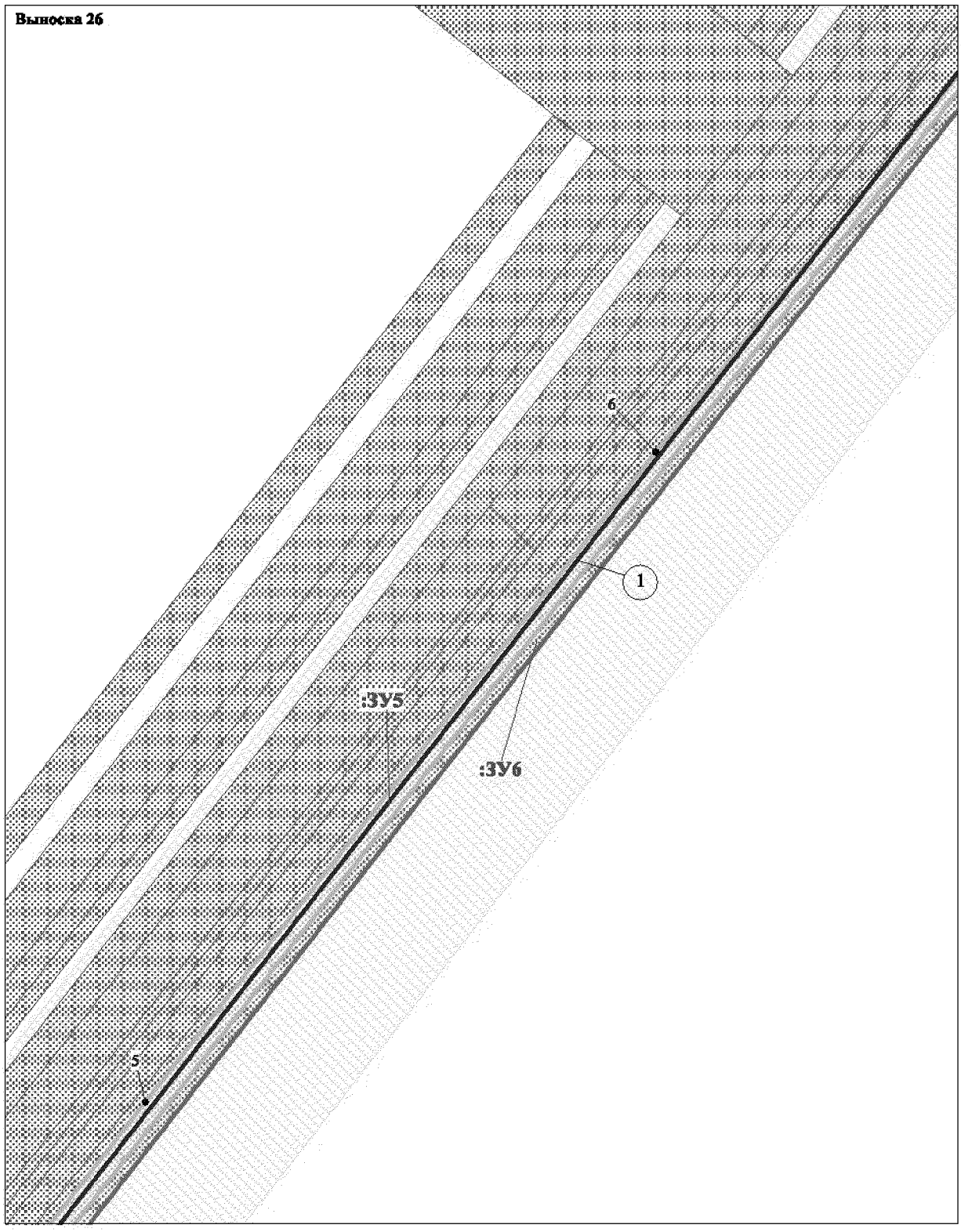

ЭКСПЛИКАЦИЯ ПРОЕКТИРУЕМЫХ ЛИНЕЙНЫХ ОБЪЕКТОВ

1	Низконапорный водовод от УПСВ Тальники до БКНС-29, инв. №24025559

Проект межевания территории для размещения
линейного объекта регионального значения
Ханты-Мансийского автономного округа-Югры:
"Реконструкция трубопроводов Тальникового
нефтяного месторождения"
Землепользователь ООО "Лукойл-Западная Сибирь"
ТПП "Урайнефтегаз"
Масштаб 1: 2000

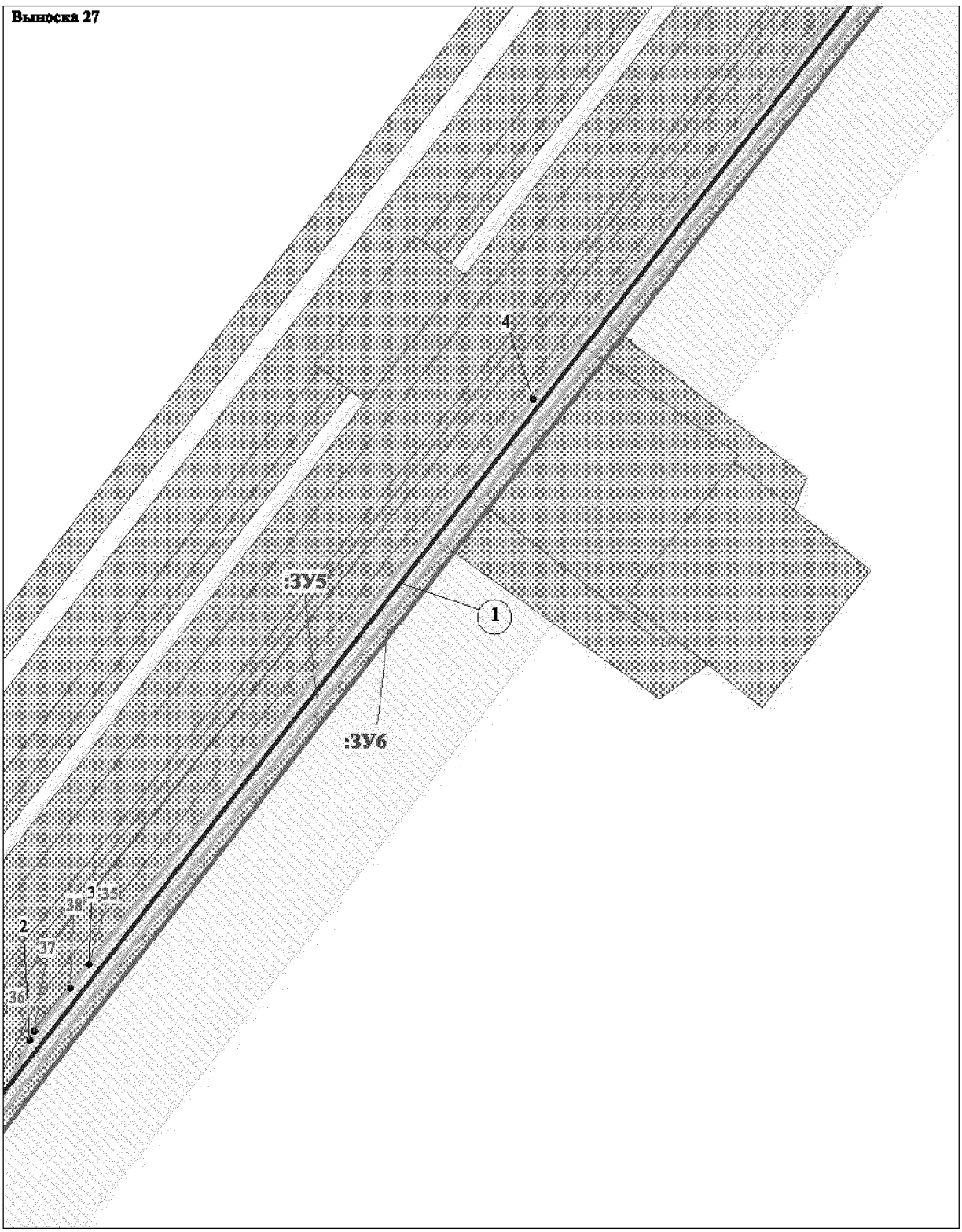

ЭКСПЛИКАЦИЯ ПРОЕКТИРУЕМЫХ ЛИНЕЙНЫХ ОБЪЕКТОВ

1	Низконапорный водовод от УПСВ Тальники до БКНС-29, инв. №24025559

Проект межевания территории для размещения
линейного объекта регионального значения
Ханты-Мансийского автономного округа-Югры:
"Реконструкция трубопроводов Тальникового
нефтяного месторождения"
Землепользователь ООО "Лукойл-Западная Сибирь"
ТПП "Урайнефтегаз"
Масштаб 1: 2000

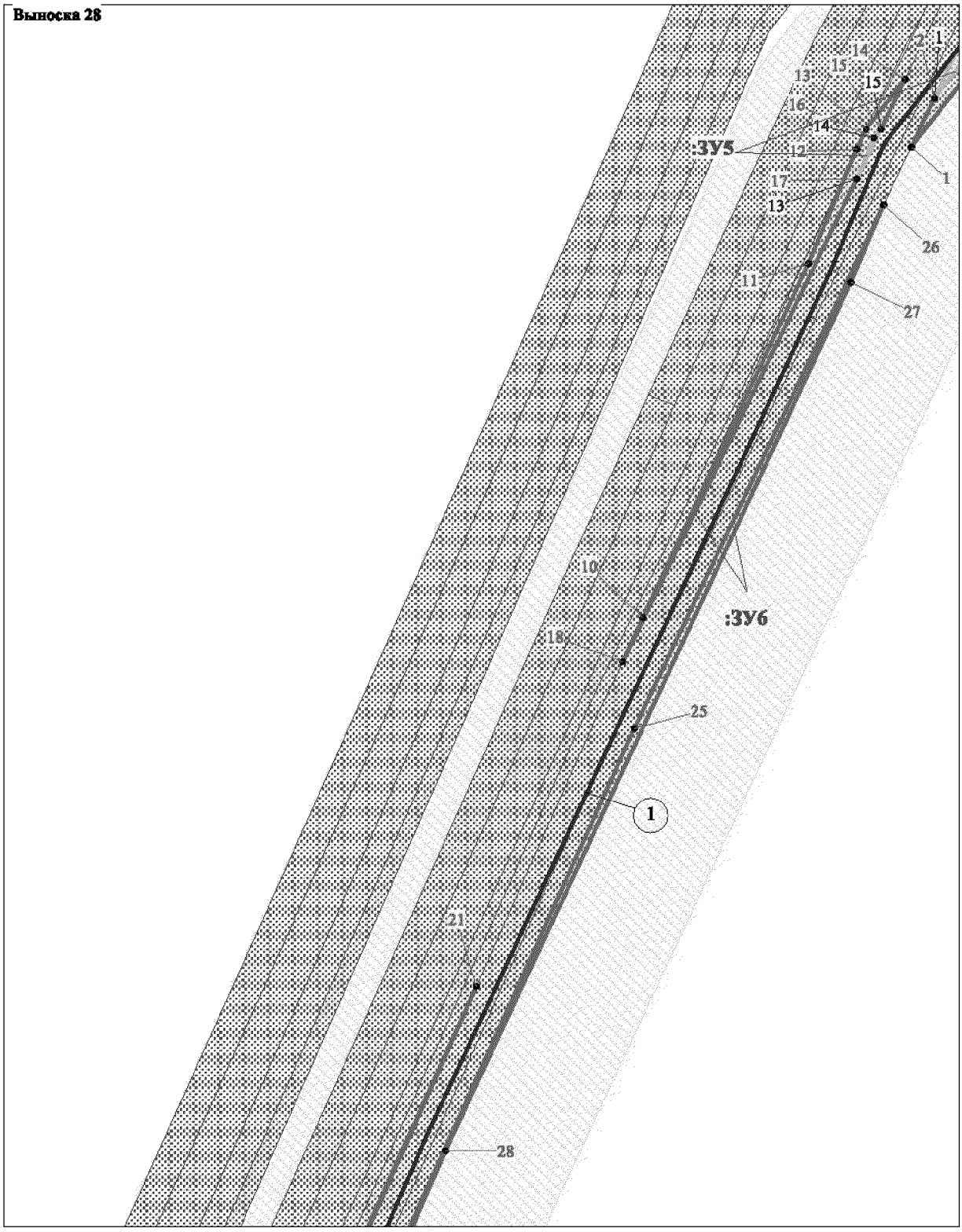

ЭКСПЛИКАЦИЯ ПРОЕКТИРУЕМЫХ ЛИНЕЙНЫХ ОБЪЕКТОВ

1	Низконапорный водовод от УПСВ Тальники до БКНС-29, инв. №24025559

Проект межевания территории для размещения
линейного объекта регионального значения
Ханты-Мансийского автономного округа-Югры:
"Реконструкция трубопроводов Тальникового
нефтяного месторождения"
Землепользователь ООО "Лукойл-Западная Сибирь"
ТПП "Урайнефтегаз"
Масштаб 1: 2000

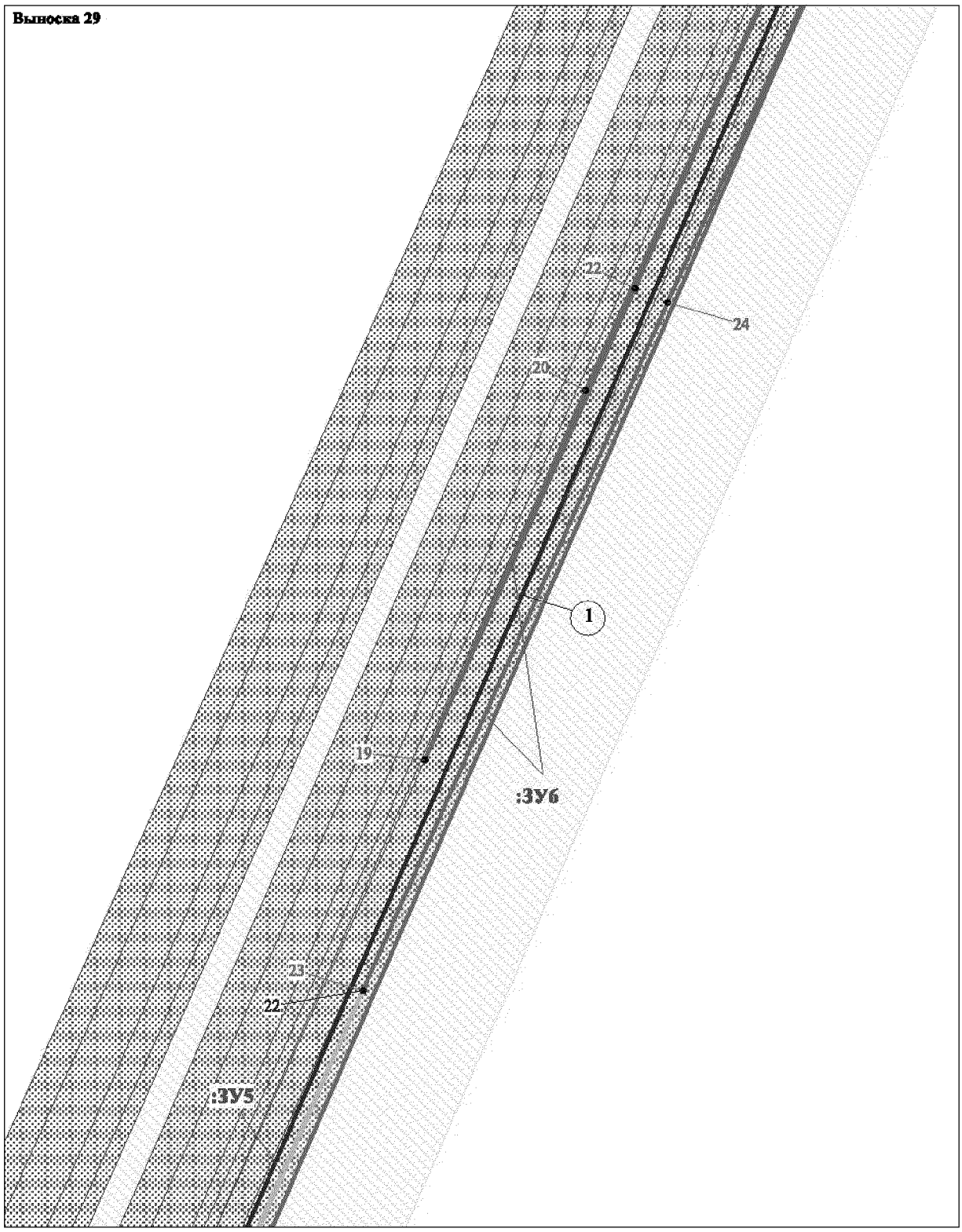

ЭКСПЛИКАЦИЯ ПРОЕКТИРУЕМЫХ ЛИНЕЙНЫХ ОБЪЕКТОВ

1	Низконапорный водовод от УПСВ Тальники до БКНС-29, инв. №24025559

Проект межевания территории для размещения
линейного объекта регионального значения
Ханты-Мансийского автономного округа-Югры:
"Реконструкция трубопроводов Тальникового
нефтяного месторождения"
Землепользователь ООО "Лукойл-Западная Сибирь"
ТПП "Урайнефтегаз"
Масштаб 1: 2000

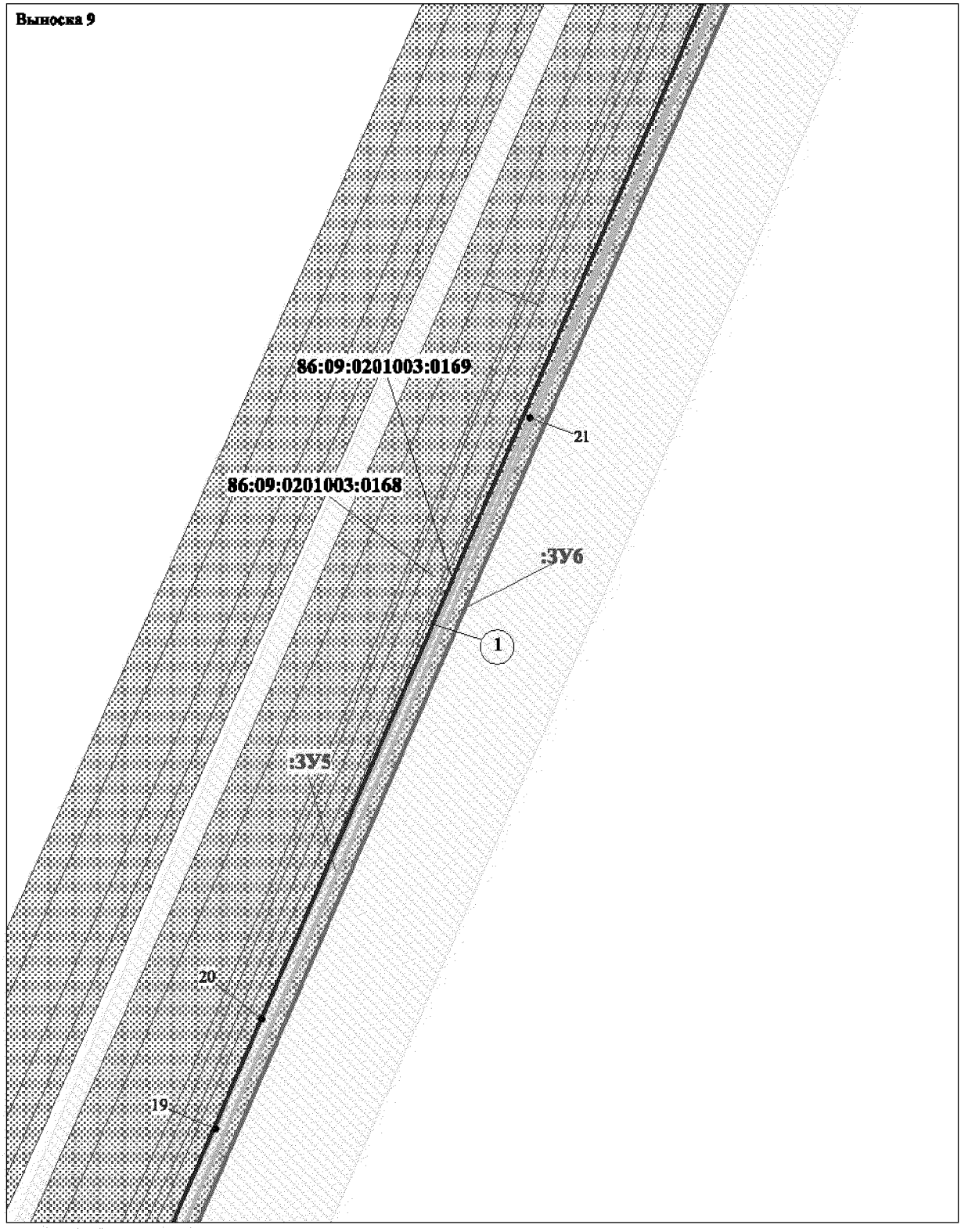

ЭКСПЛИКАЦИЯ ПРОЕКТИРУЕМЫХ ЛИНЕЙНЫХ ОБЪЕКТОВ

1	Низконапорный водовод от УПСВ Тальники до БКНС-29, инв. №24025559

Проект межевания территории для размещения
линейного объекта регионального значения
Ханты-Мансийского автономного округа-Югры:
"Реконструкция трубопроводов Тальникового
нефтяного месторождения"
Землепользователь ООО "Лукойл-Западная Сибирь"
ТПП "Урайнефтегаз"
Масштаб 1: 2000

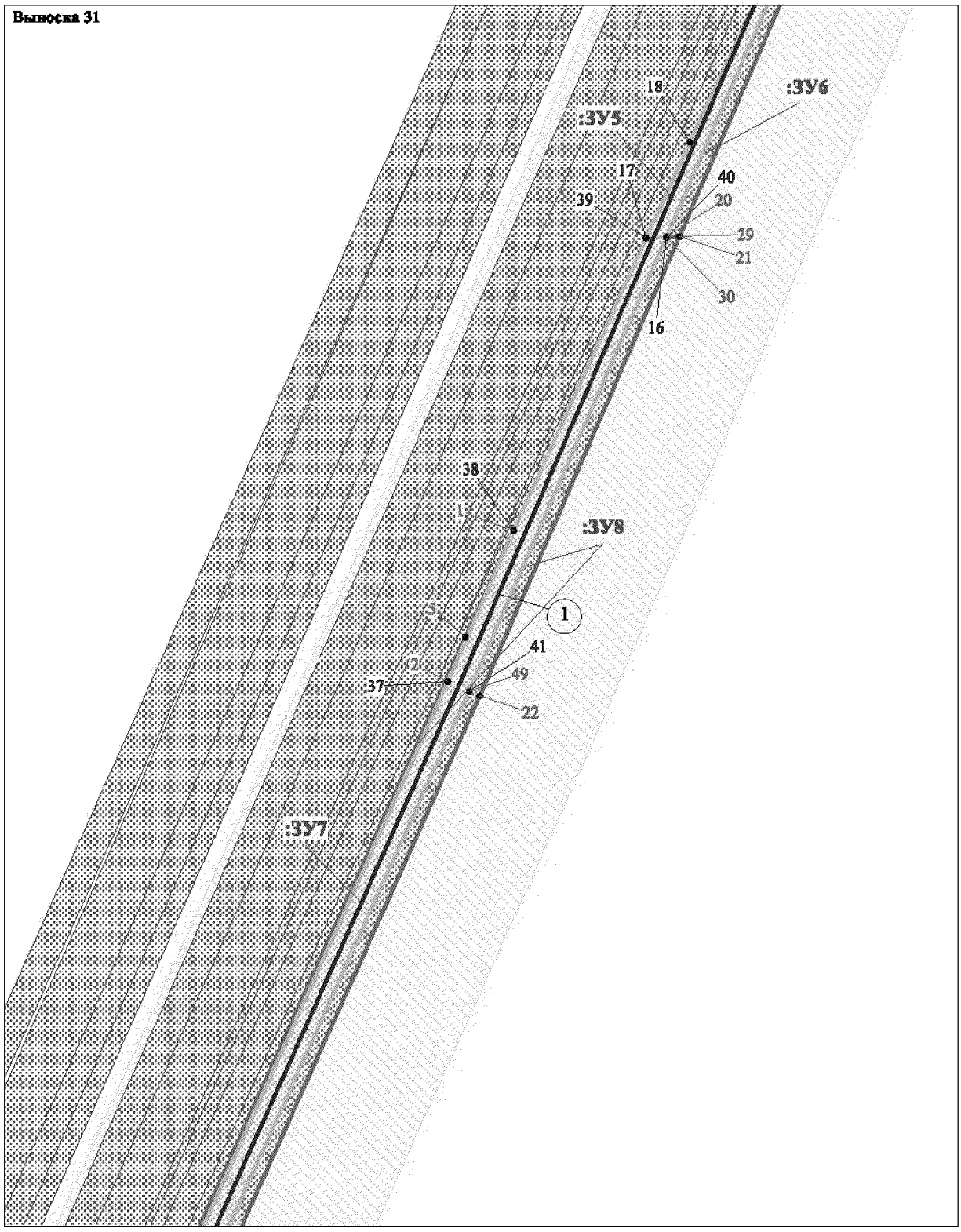

ЭКСПЛИКАЦИЯ ПРОЕКТИРУЕМЫХ ЛИНЕЙНЫХ ОБЪЕКТОВ

1	Низконапорный водовод от УПСВ Тальники до БКНС-29, инв. №24025559

Проект межевания территории для размещения
линейного объекта регионального значения
Ханты-Мансийского автономного округа-Югры:
"Реконструкция трубопроводов Тальникового
нефтяного месторождения"
Землепользователь ООО "Лукойл-Западная Сибирь"
ТПП "Урайнефтегаз"
Масштаб 1: 2000

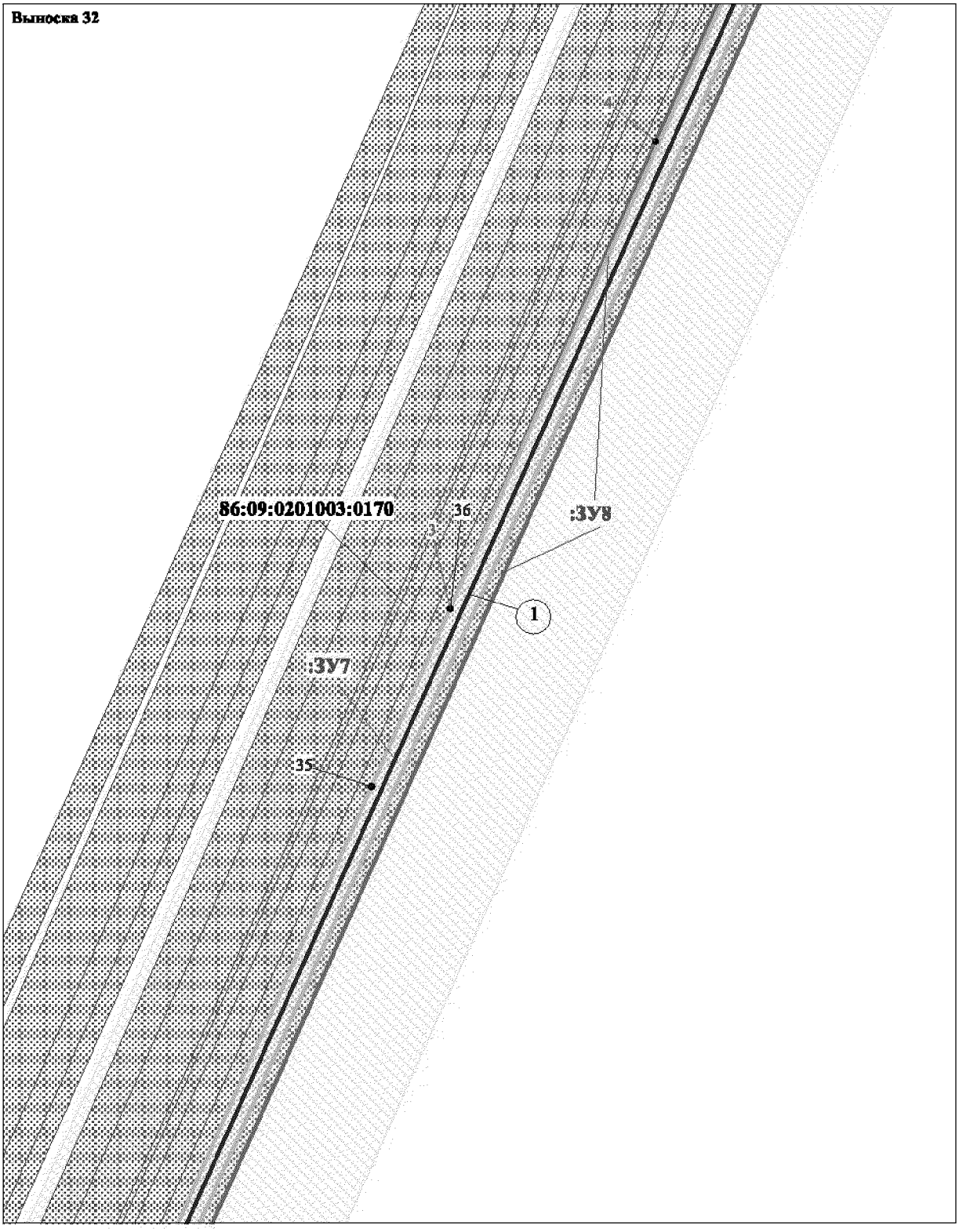

ЭКСПЛИКАЦИЯ ПРОЕКТИРУЕМЫХ ЛИНЕЙНЫХ ОБЪЕКТОВ

1	Низконапорный водовод от УПСВ Тальники до БКНС-29, инв. №24025559

Лист 30 из 46

Проект межевания территории для размещения
линейного объекта регионального значения
Ханты-Мансийского автономного округа-Югры:
"Реконструкция трубопроводов Тальникового
нефтяного месторождения"
Землепользователь ООО "Лукойл-Западная Сибирь"
ТПП "Урайнефтегаз"
Масштаб 1: 2000

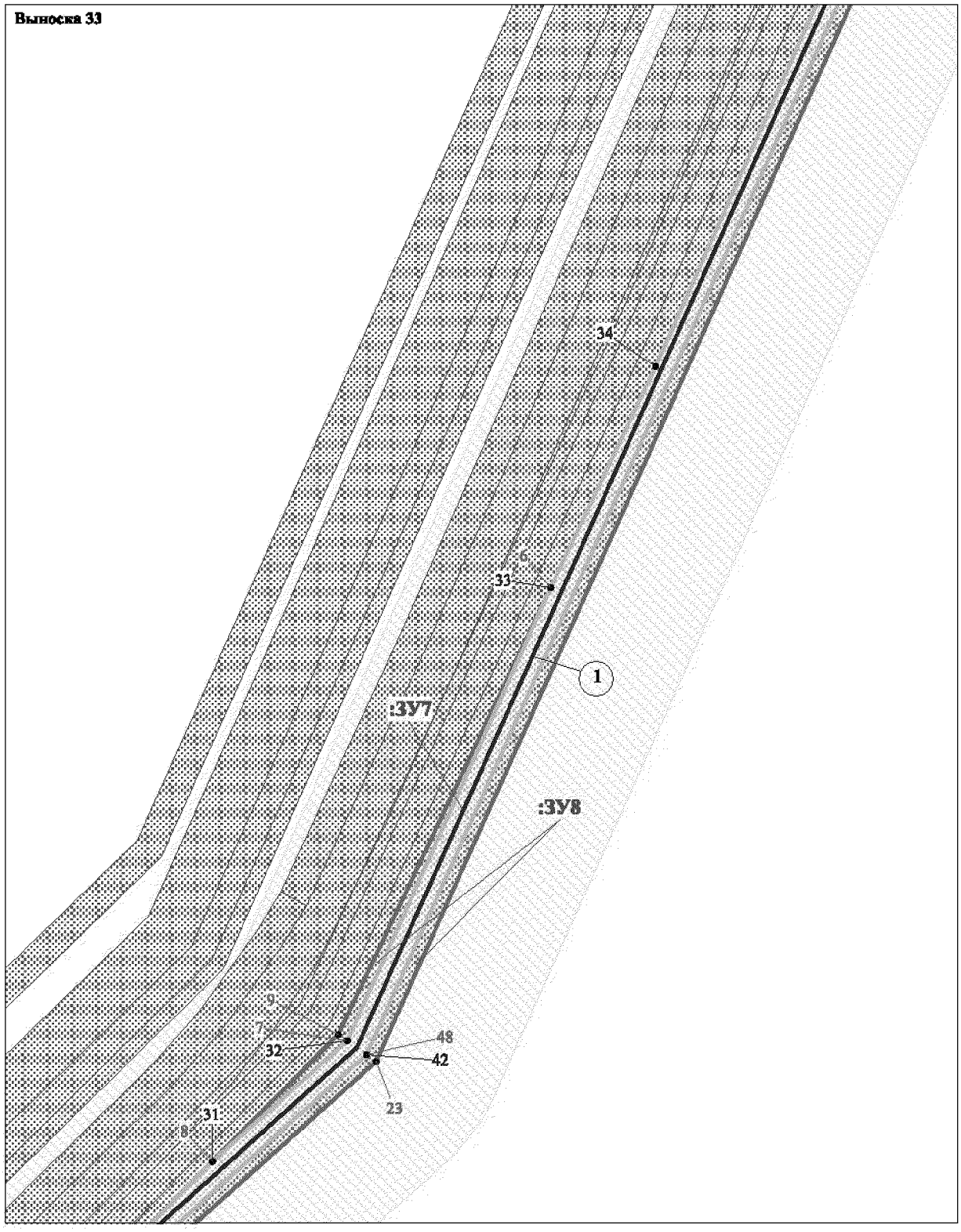

ЭКСПЛИКАЦИЯ ПРОЕКТИРУЕМЫХ ЛИНЕЙНЫХ ОБЪЕКТОВ

1	Низконапорный водовод от УПСВ Тальники до БКНС-29, инв. №24025559

Проект межевания территории для размещения
линейного объекта регионального значения
Ханты-Мансийского автономного округа-Югры:
"Реконструкция трубопроводов Тальникового
нефтяного месторождения"
Землепользователь ООО "Лукойл-Западная Сибирь"
ТПП "Урайнефтегаз"
Масштаб 1: 2000

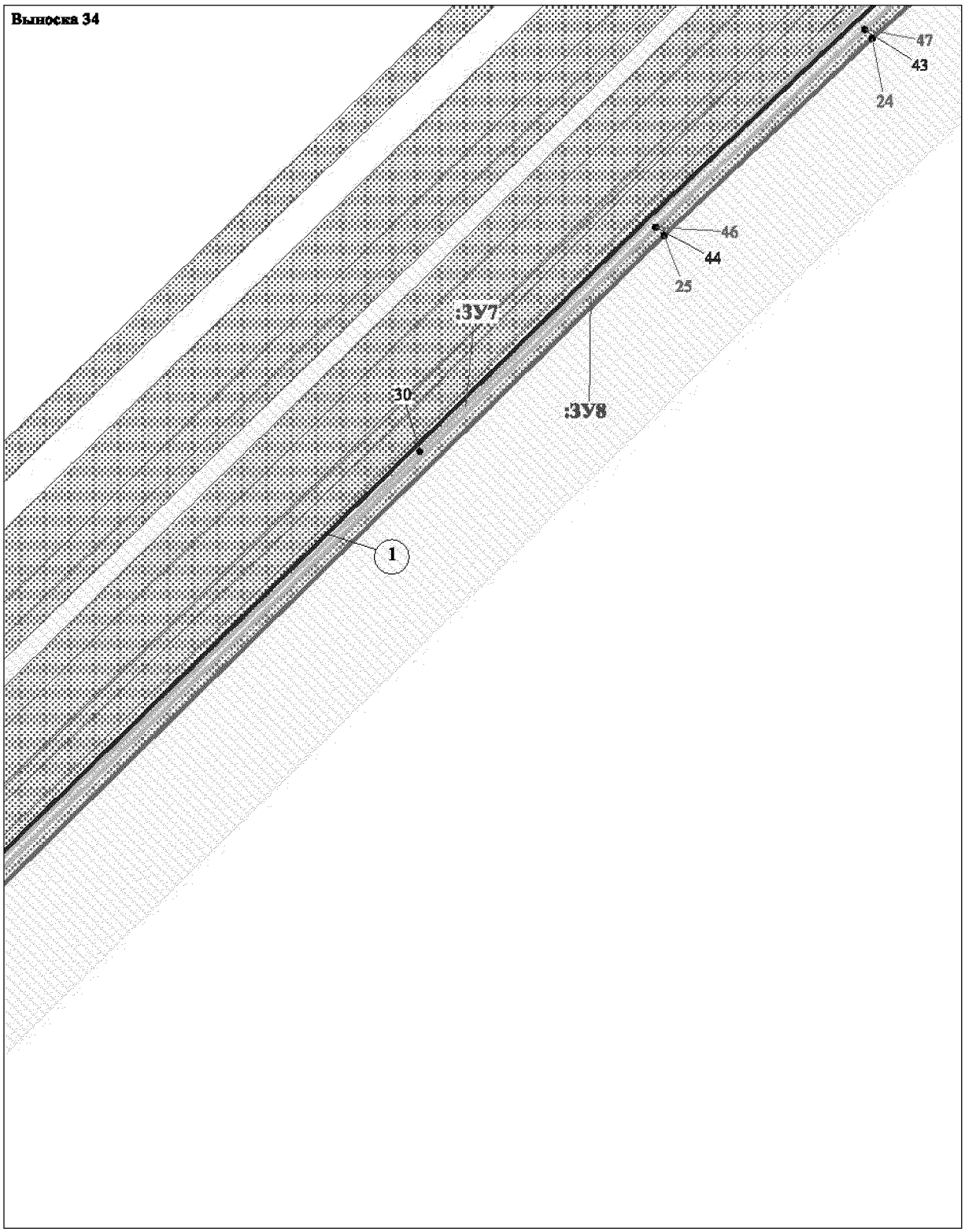

ЭКСПЛИКАЦИЯ ПРОЕКТИРУЕМЫХ ЛИНЕЙНЫХ ОБЪЕКТОВ

1	Низконапорный водовод от УПСВ Тальники до БКНС-29, инв. №24025559

Проект межевания территории для размещения
линейного объекта регионального значения
Ханты-Мансийского автономного округа-Югры:
"Реконструкция трубопроводов Тальникового
нефтяного месторождения"
Землепользователь ООО "Лукойл-Западная Сибирь"
ТПП "Урайнефтегаз"
Масштаб 1: 2000

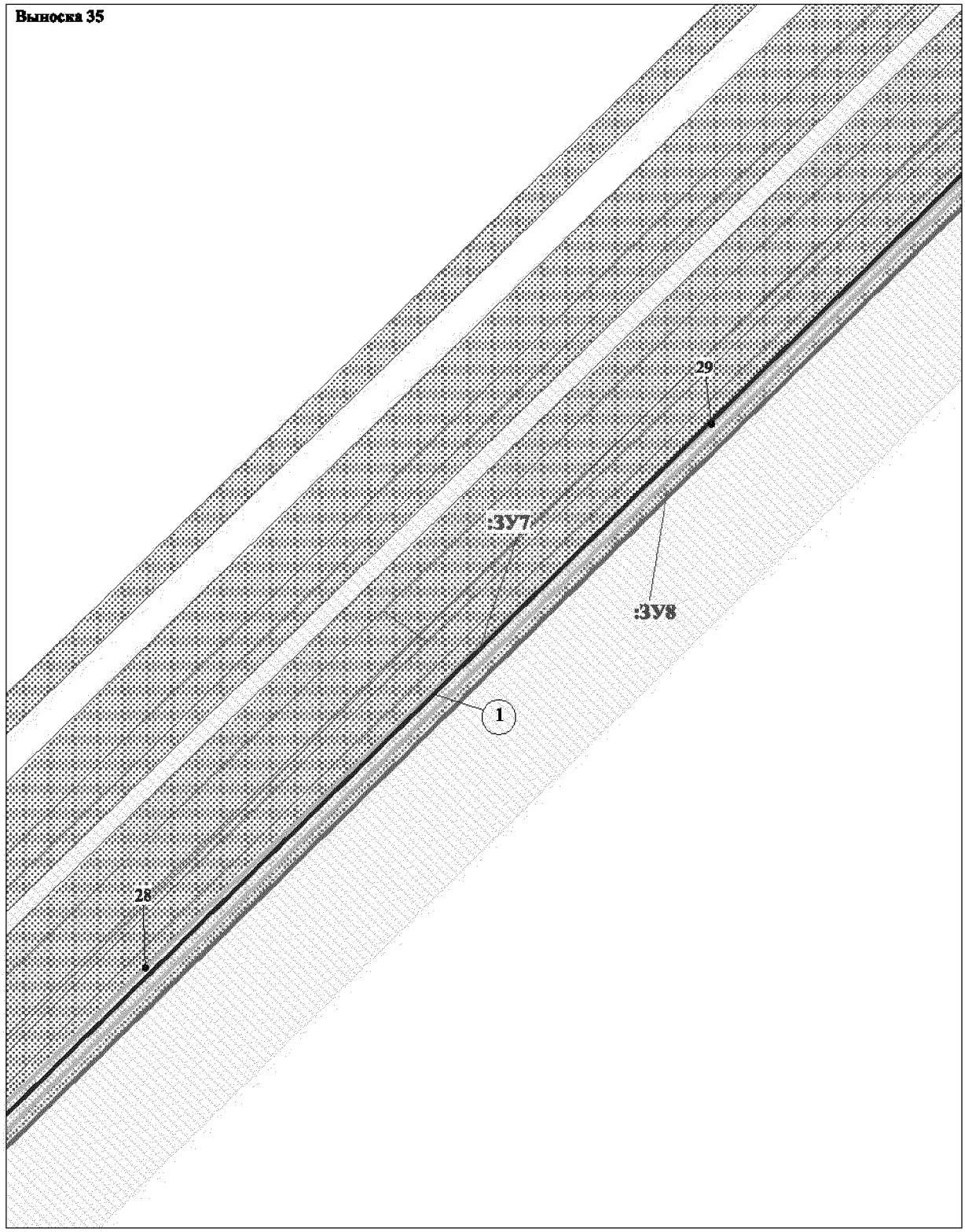

ЭКСПЛИКАЦИЯ ПРОЕКТИРУЕМЫХ ЛИНЕЙНЫХ ОБЪЕКТОВ

1	Низконапорный водовод от УПСВ Тальники до БКНС-29, инв. №24025559

Проект межевания территории для размещения
линейного объекта регионального значения
Ханты-Мансийского автономного округа-Югры:
"Реконструкция трубопроводов Тальникового
нефтяного месторождения"
Землепользователь ООО "Лукойл-Западная Сибирь"
ТПП "Урайнефтегаз"
Масштаб 1: 2000

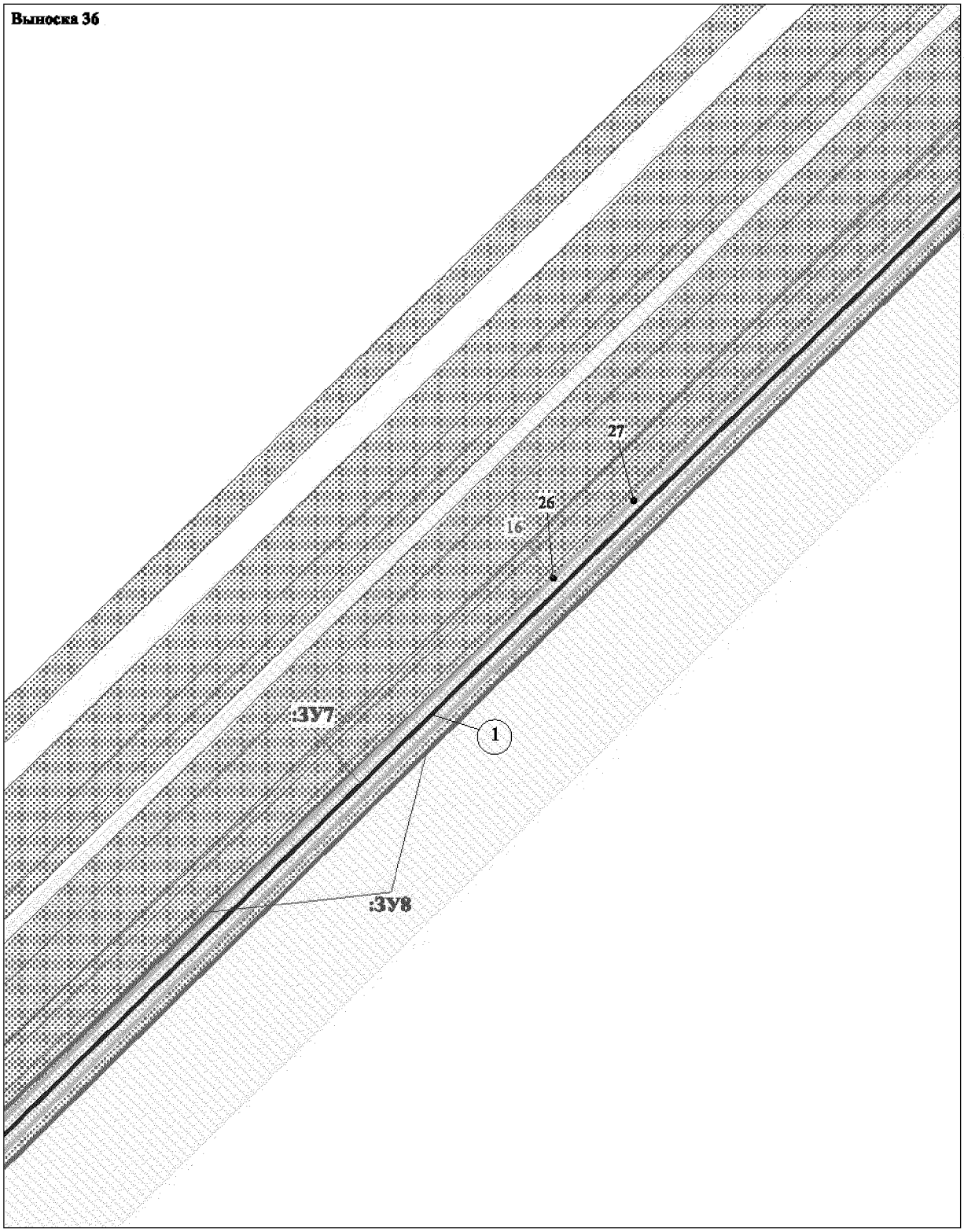

ЭКСПЛИКАЦИЯ ПРОЕКТИРУЕМЫХ ЛИНЕЙНЫХ ОБЪЕКТОВ

1	Низконапорный водовод от УПСВ Тальники до БКНС-29, инв. №24025559

Проект межевания территории для размещения
линейного объекта регионального значения
Ханты-Мансийского автономного округа-Югры:
"Реконструкция трубопроводов Тальникового
нефтяного месторождения"
Землепользователь ООО "Лукойл-Западная Сибирь"
ТПП "Урайнефтегаз"
Масштаб 1: 2000

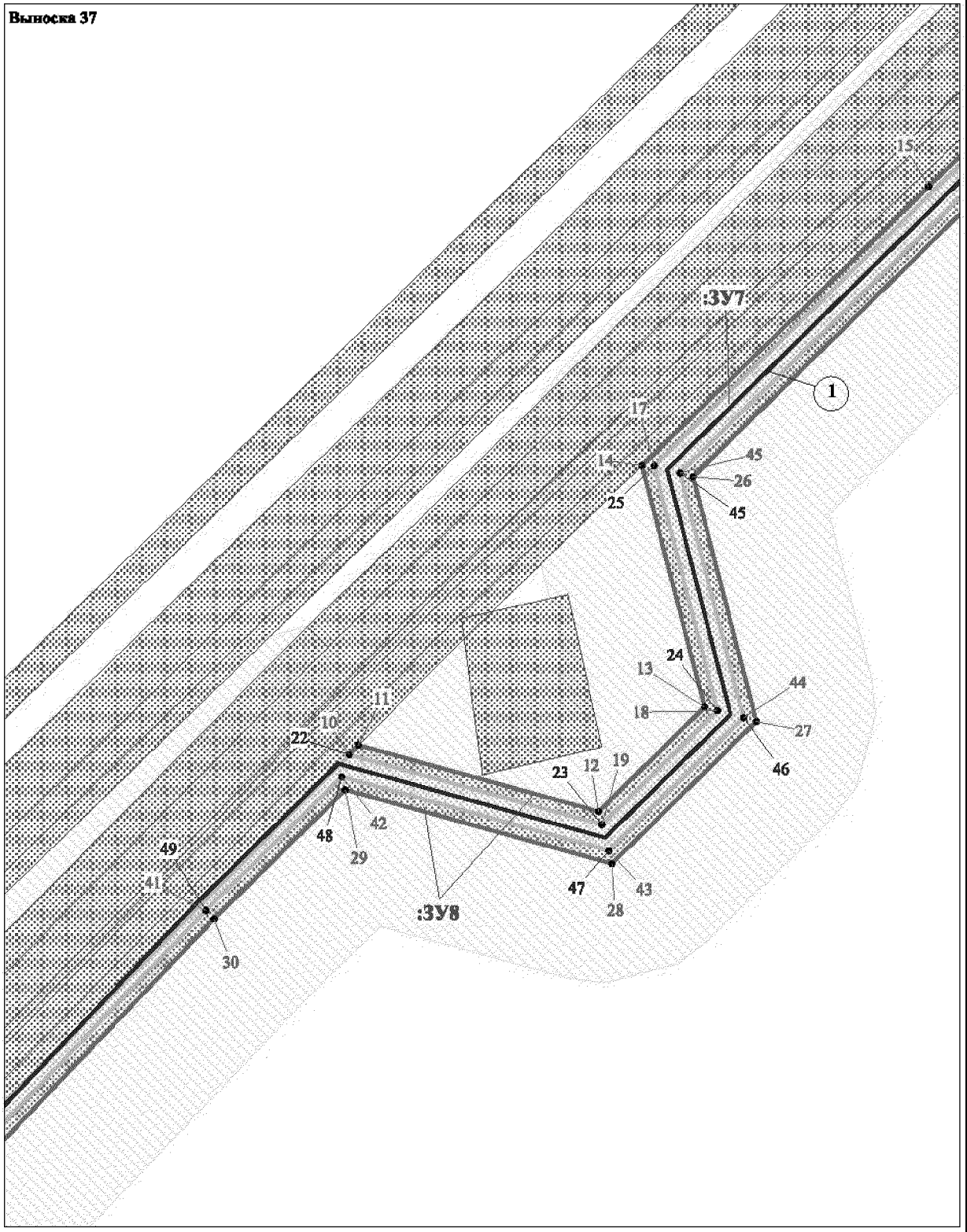

ЭКСПЛИКАЦИЯ ПРОЕКТИРУЕМЫХ ЛИНЕЙНЫХ ОБЪЕКТОВ

1	Низконапорный водовод от УПСВ Тальники до БКНС-29, инв. №24025559

Проект межевания территории для размещения
линейного объекта регионального значения
Ханты-Мансийского автономного округа-Югры:
"Реконструкция трубопроводов Тальникового
нефтяного месторождения"
Землепользователь ООО "Лукойл-Западная Сибирь"
ТПП "Урайнефтегаз"
Масштаб 1: 2000

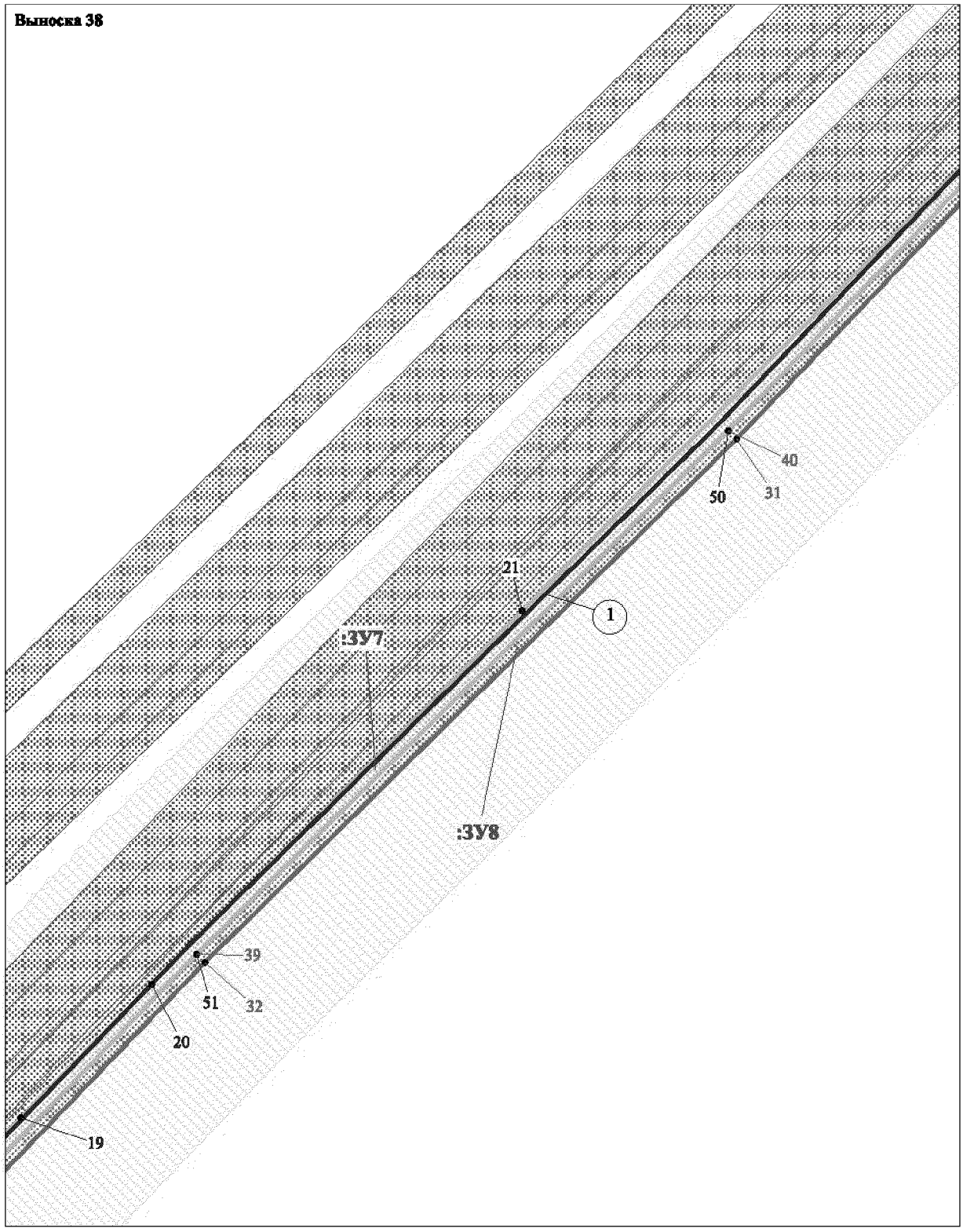

ЭКСПЛИКАЦИЯ ПРОЕКТИРУЕМЫХ ЛИНЕЙНЫХ ОБЪЕКТОВ

1	Низконапорный водовод от УПСВ Тальники до БКНС-29, инв. №24025559

Проект межевания территории для размещения
линейного объекта регионального значения
Ханты-Мансийского автономного округа-Югры:
"Реконструкция трубопроводов Тальникового
нефтяного месторождения"
Землепользователь ООО "Лукойл-Западная Сибирь"
ТПП "Урайнефтегаз"
Масштаб 1: 2000

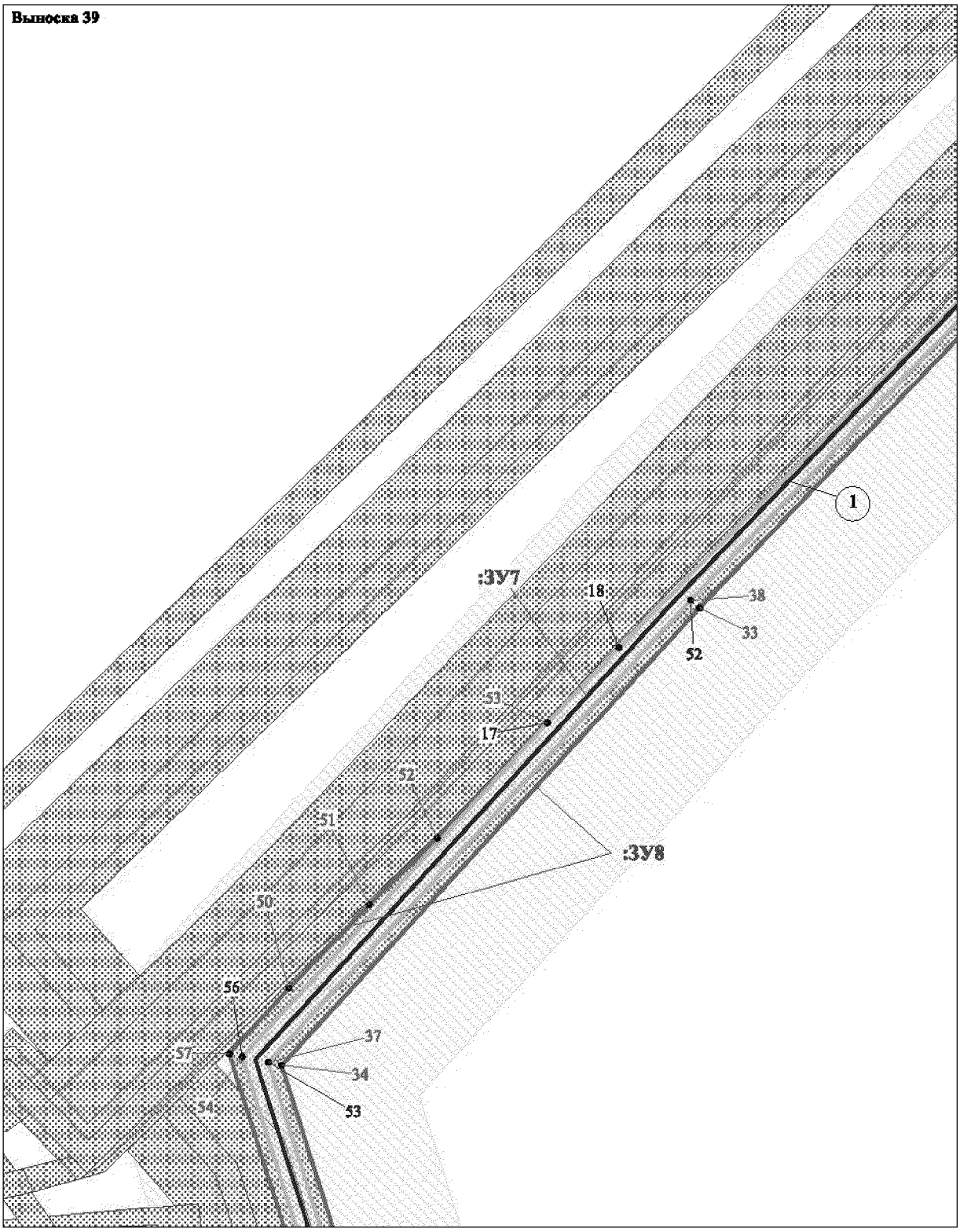

ЭКСПЛИКАЦИЯ ПРОЕКТИРУЕМЫХ ЛИНЕЙНЫХ ОБЪЕКТОВ

1	Низконапорный водовод от УПСВ Тальники до БКНС-29, инв. №24025559

Проект межевания территории для размещения
линейного объекта регионального значения
Ханты-Мансийского автономного округа-Югры:
"Реконструкция трубопроводов Тальникового
нефтяного месторождения"
Землепользователь ООО "Лукойл-Западная Сибирь"
ТПП "Урайнефтегаз"
Масштаб 1: 2000

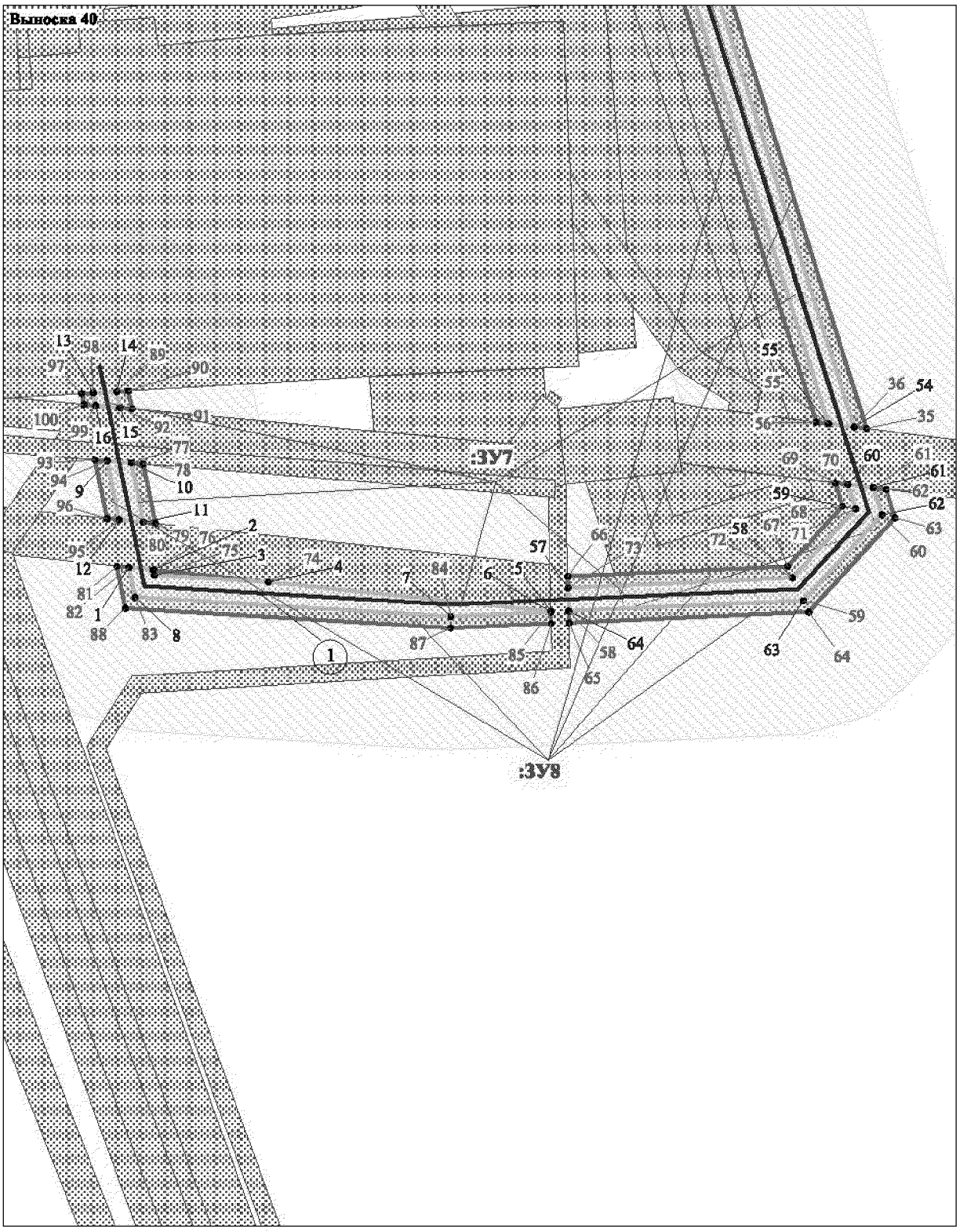

ЭКСПЛИКАЦИЯ ПРОЕКТИРУЕМЫХ ЛИНЕЙНЫХ ОБЪЕКТОВ

1	Низконапорный водовод от УПСВ Тальники до БКНС-29, инв. №24025559

Каталог координат границ земельного участка :ЗУ1

№№ пун-кта	X	Y
1	965621,14	1708120,89
2	965620,48	1708110,35
3	965784,1	1708231,65
4	965780,64	1708239,15
5	965798,33	1708243,1
6	965979,68	1708389,07
7	966009,26	1708447,38
8	966057,58	1708542,62
9	966061,14	1708540,81
10	966072,53	1708534,99
11	966102,29	1708590,94
12	966089,83	1708597,35
13	966086,28	1708599,17
14	966099,86	1708625,94
15	966091,33	1708626,81
16	966079,16	1708602,85
17	966075,61	1708604,66
18	966065,02	1708610,12
19	966034,22	1708554,53
20	966046,9	1708548,07
21	966050,46	1708546,25
22	966002,12	1708450,99
23	965973,32	1708394,22
24	965794,89	1708250,6
25	966142,11	1708499,49
26	966169,53	1708549,82
27	966146,21	1708560,67
28	966122,49	1708518,9
29	966118,9	1708511,33
30	966107,62	1708588,19
31	966077,88	1708532,26
32	966098,5	1708521,74
33	966121,14	1708565,78
34	966124,66	1708570,7
35	966112,59	1708576,32
36	966116,1	1708583,83
37	966099,9	1708643,71
38	966108,24	1708642,45
39	966442,07	1709300,37
40	966433,94	1709302,03
41	966455,51	1709326,86
42	966473,66	1709362,55
43	966583,36	1709572,16
44	966666,34	1709746,51
45	966704,61	1709809
46	966733,25	1709808,26
47	966734,23	1709810,08
48	966739,89	1709816,1
49	966700,2	1709817,12
50	966659,3	1709750,32
51	966576,2	1709575,74
52	966466,57	1709366,28
53	966447,42	1709328,6
54	967343,55	1709857,73
55	967336,54	1709861,59
56	967322,6	1709836,25
57	967272,54	1709848,56
58	967173,2	1709846,5
59	967057,5	1709825,71
60	967043,76	1709823,57
61	966946,49	1709810,74
62	966854,72	1709813,12
63	966850,47	1709805,22
64	966946,91	1709802,72
65	967044,89	1709815,66
66	967058,82	1709817,82
67	967173,99	1709838,52
68	967271,66	1709840,54
69	967326,66	1709827,01
70	966839,22	1709805,52
71	966843,48	1709813,41
72	966779,57	1709815,06
73	966775,61	1709807,16
74	966757,14	1709808,93
75	966746,63	1709814,69
76	966740,44	1709808,07
77	966756,48	1709807,66
78	967348,36	1709866,49
79	967352,69	1709874,36
80	967343,56	1709874,36
81	967341,34	1709870,33
82	967361,89	1709880,5
83	967408,73	1709908,84
84	967456,22	1709919,97
85	967530,04	1709897,66
86	967524,95	1709907,57
87	967456,48	1709928,25
88	967405,67	1709916,35
89	967347,18	1709880,95
90	967346,95	1709880,54
91	967610,73	1709923,68
92	967628,62	1709933,27
93	967624,63	1709940,2
94	967606,75	1709930,61

Каталог координат границ земельного участка :ЗУ2

№№ пун-кта	X	Y
1	965620,48	1708110,35
2	965620,1	1708104,37
3	965786,09	1708227,35
4	965784,1	1708231,65
5	965621,47	1708126,17
6	965621,14	1708120,89
7	965780,64	1708239,15
8	965778,91	1708242,89
9	965798,33	1708243,1
10	965800,53	1708238,32
11	965982,86	1708386,5
12	966012,82	1708445,56
13	966061,14	1708540,81
14	966057,58	1708542,62
15	966009,26	1708447,38
16	965979,68	1708389,07
17	965793,16	1708254,36
18	965794,89	1708250,6
19	965973,32	1708394,22
20	966002,12	1708450,99
21	966050,46	1708546,25
22	966046,9	1708548,07
23	965998,55	1708452,8
24	965970,15	1708396,8
25	966089,83	1708597,35
26	966104,12	1708625,5
27	966099,86	1708625,94
28	966086,28	1708599,17
29	966091,33	1708626,81
30	966087,07	1708627,25
31	966075,61	1708604,66
32	966079,16	1708602,85
33	966108,24	1708642,45
34	966112,41	1708641,83
35	966446,13	1709299,55
36	966442,07	1709300,37
37	966099,9	1708643,71
38	966433,94	1709302,03
39	966429,88	1709302,86
40	966095,75	1708644,34
41	966459,55	1709325,99
42	966477,2	1709360,69
43	966586,94	1709570,39
44	966669,86	1709744,59
45	966706,82	1709804,94
46	966731,14	1709804,32
47	966733,25	1709808,26
48	966704,61	1709809
49	966666,34	1709746,51
50	966583,36	1709572,16
51	966473,66	1709362,55
52	966455,51	1709326,86
53	966447,42	1709328,6
54	966466,57	1709366,28
55	966576,2	1709575,74
56	966659,3	1709750,32
57	966700,2	1709817,12
58	966739,89	1709816,1
59	966741,3	1709817,6
60	966735,94	1709820,48
61	966697,99	1709821,19
62	966655,78	1709752,23
63	966572,62	1709577,53
64	966463,03	1709368,13
65	966443,38	1709329,47
66	967347,04	1709855,79
67	967343,55	1709857,73
68	967326,66	1709827,01
69	967271,66	1709840,54
70	967173,99	1709838,52
71	967058,82	1709817,82
72	967044,89	1709815,66
73	966946,91	1709802,72
74	966850,47	1709805,22
75	966848,34	1709801,28
76	966947,12	1709798,72
77	967045,46	1709811,69
78	967059,48	1709813,88
79	967174,39	1709834,52
80	967271,22	1709836,53
81	967328,68	1709822,4
82	966837,09	1709801,58
83	966839,22	1709805,52
84	966775,61	1709807,16
85	966773,68	1709803,31
86	966773,63	1709803,22
87	966740,44	1709808,07
88	966739,31	1709806,86
89	966737,85	1709804,14
90	966754,44	1709803,72
91	966756,48	1709807,66
92	966946,49	1709810,74
93	967043,76	1709823,57
94	967057,5	1709825,71
95	967173,2	1709846,5
96	967272,54	1709848,56
97	967322,6	1709836,25
98	967336,54	1709861,59
99	967333,05	1709863,52
100	967320,59	1709840,86
101	967272,99	1709852,57
102	967172,79	1709850,5
103	967056,84	1709829,66
104	967043,18	1709827,53
105	966946,28	1709814,74
106	966856,85	1709817,07
107	966854,72	1709813,12
108	966845,61	1709817,35
109	966781,55	1709819,01
110	966779,57	1709815,06
111	966843,48	1709813,41

112	967351,86	1709864,56
113	967356,15	1709872,36
114	967359,44	1709874,35
115	967352,69	1709874,36
116	967348,36	1709866,49
117	967341,34	1709870,33
118	967343,56	1709874,36
119	967339,01	1709874,37
120	967337,84	1709872,24
121	967369,57	1709880,48
122	967410,27	1709905,1
123	967456,09	1709915,84
124	967532,58	1709892,73
125	967530,04	1709897,66
126	967456,22	1709919,97
127	967408,73	1709908,84
128	967361,89	1709880,5
129	967346,95	1709880,54
130	967347,18	1709880,95
131	967405,67	1709916,35
132	967456,48	1709928,25
133	967524,95	1709907,57
134	967522,41	1709912,5
135	967456,61	1709932,39
136	967404,14	1709920,1
137	967344,2	1709883,81
138	967342,41	1709880,55
139	967612,73	1709920,21
140	967630,62	1709929,8
141	967628,62	1709933,27
142	967610,73	1709923,68
143	967606,75	1709930,61
144	967624,63	1709940,2
145	967622,63	1709943,66
146	967604,75	1709934,08

Каталог координат границ земельного участка :ЗУ3

№№ пун-кта	X	Y
1	963078,04	1706230,38
2	963077,37	1706239,83
3	962522,44	1705830,43
4	961964,33	1705410,58
5	961532,98	1705067,22
6	961493,96	1705061,37
7	961481,54	1705029,77
8	961401,92	1704966,37
9	961287,19	1704881,19
10	961013,58	1704661,62
11	960810,23	1704530,48
12	960812,04	1704493,6
13	960771,92	1704467,72
14	960590,32	1704322,95
15	960504,1	1704255,79
16	960503,71	1704245,34
17	960595,28	1704316,67
18	960776,6	1704461,22
19	960820,26	1704489,38
20	960818,45	1704526,24

21	961018,25	1704655,12
22	961292,07	1704874,85
23	961406,79	1704960,03
24	961488,2	1705024,86
25	961499,72	1705054,15
26	961536,29	1705059,63
27	961969,23	1705404,25
28	962527,22	1705824
29	965620,48	1708110,35
30	965621,14	1708120,89
31	965591,21	1708098,7
32	965595,88	1708092,11
33	963094,6	1706242,59
34	964426,66	1707225,32
35	965587,85	1708086,16
36	965583,19	1708092,75
37	964421,9	1707231,76
38	963093,88	1706252

Каталог координат границ земельного участка :ЗУ4

№№ пун-кта	X	Y
1	965590,49	1708082,44
2	965587,85	1708086,16
3	964426,66	1707225,32
4	963094,6	1706242,59
5	963094,8	1706240
6	963078,2	1706227,89
7	963078,04	1706230,38
8	962527,22	1705824
9	961969,23	1705404,25
10	961536,29	1705059,63
11	961499,72	1705054,15
12	961488,2	1705024,86
13	961406,79	1704960,03
14	961292,07	1704874,85
15	961018,25	1704655,12
16	960818,45	1704526,24
17	960820,26	1704489,38
18	960776,6	1704461,22
19	960595,28	1704316,67
20	960503,71	1704245,34
21	960503,57	1704240,16
22	960597,76	1704313,53
23	960778,93	1704457,96
24	960824,38	1704487,28
25	960822,56	1704524,13
26	961020,59	1704651,87
27	961294,52	1704871,68
28	961409,23	1704956,86
29	961491,53	1705022,39
30	961502,59	1705050,54
31	961537,93	1705055,83
32	961971,68	1705401,09
33	962529,61	1705820,8
34	964429,03	1707222,1
35	960422,77	1704197,49
36	960422,62	1704194,03
37	960428,7	1704198,83
38	960504,16	1704257,33
39	960504,1	1704255,79
40	960590,32	1704322,95
41	960771,92	1704467,72
42	960812,04	1704493,6
43	960810,23	1704530,48
44	961013,58	1704661,62
45	961287,19	1704881,19
46	961401,92	1704966,37
47	961481,54	1705029,77
48	961493,96	1705061,37
49	961532,98	1705067,22
50	961964,33	1705410,58
51	962522,44	1705830,43
52	963077,37	1706239,83
53	963077,04	1706244,56
54	962520,05	1705833,63
55	961961,88	1705413,74
56	961531,33	1705071,03
57	961491,09	1705065
58	961478,21	1705032,24
59	961399,47	1704969,54
60	961284,74	1704884,36
61	961011,23	1704664,87
62	960806,12	1704532,59
63	960807,93	1704495,7
64	960769,59	1704470,98
65	960587,86	1704326,09
66	965620,1	1708104,37
67	965620,48	1708110,35
68	965595,88	1708092,11
69	965598,52	1708088,38
70	965621,14	1708120,89
71	965621,47	1708126,17
72	965588,88	1708102
73	965591,21	1708098,7
74	963093,88	1706252
75	964421,9	1707231,76
76	965583,19	1708092,75
77	965580,86	1708096,04

78	964419,53	1707234,97
79	963093,52	1706256,71

Каталог координат границ земельного участка :ЗУ5

№№ пун-кта	X	Y
1	958144,57	1702417,69
2	958178,02	1702433,61
3	958203,98	1702453,83
4	958398,2	1702606,54
5	958571,35	1702741,75
6	958795,39	1702917,44
7	958990,1	1703073,5
8	959239,02	1703267,79
9	959378,94	1703374,65
10	959560,85	1703517,78
11	959777,36	1703688,29
12	959947,94	1703822,54
13	958116,79	1702390,97
14	958131	1702396,98
15	958133,94	1702399,27
16	956853,65	1701841,76
17	956853,3	1701834,78
18	956886,31	1701849,74
19	956959,23	1701883,92
20	956997,2	1701899,84
21	957204,28	1701992,26
22	957424,34	1702089,64
23	960310,23	1704105,24
24	960357,66	1704142,71
25	960355,66	1704145,22
26	960347,63	1704155,31
27	960299,43	1704120,02
28	960308,09	1704108,16
29	959987,62	1703853,45
30	960162,55	1703988,5
31	960269,15	1704072,77

Каталог координат границ земельного участка :ЗУ6

№№ пун-кта	X	Y
1	958127,85	1702409,73
2	958144,57	1702417,69
3	959947,94	1703822,54
4	959966,44	1703837,1
5	959987,62	1703853,45
6	960269,15	1704072,77
7	960307,94	1704103,43
8	960310,23	1704105,24
9	960308,09	1704108,16
10	957966,16	1702317,61
11	958087,82	1702374,39
12	958127,07	1702390,97
13	958134,03	1702394,26
14	958151,14	1702407,59
15	958133,94	1702399,27
16	958131	1702396,98
17	958116,79	1702390,97
18	957950,98	1702310,76
19	957503,65	1702111,01
20	957630,53	1702166,12
21	957839,5	1702260,45
22	957665,74	1702183,18
23	957424,34	1702089,64
24	957660,84	1702194,3
25	957928,06	1702314,66
26	958107,93	1702400,26
27	958081,33	1702389,01
28	957783,04	1702249,81
29	956853,87	1701846,23
30	956853,65	1701841,76
31	960357,66	1704142,71
32	960422,62	1704194,03
33	960422,77	1704197,49
34	960355,66	1704145,22
35	958203,98	1702453,83
36	958178,02	1702433,61
37	958181,26	1702435,15
38	958195,94	1702447,51

Каталог координат границ земельного участка :ЗУ7

№№ пун-кта	X	Y
1	953610,34	1699253,71
2	953609,46	1699262,06
3	953607,69	1699262,42
4	953605,31	1699301,69
5	953595,13	1699398,99
6	953595,03	1699398,99
7	953593,5	1699364,54
8	953600,07	1699255,81
9	953646,96	1699246,24
10	953646,29	1699254,53
11	953625,9	1699258,7
12	953626,77	1699250,36
13	953670,34	1699241,46
14	953670,82	1699249,52
15	953665,31	1699250,64
16	953666,08	1699242,33
17	953970,72	1699537,36
18	953996,56	1699562,07
19	954118,84	1699681,95
20	954164,73	1699726,96
21	954293,24	1699854,26
22	954562,35	1700120,58

23	954538,36	1700207,35
24	954577,44	1700247,08
25	954661,45	1700225,29
26	954948,13	1700516,59
27	954974,79	1700544,13
28	955127,27	1700700,8
29	955313,88	1700894,98
30	955535,23	1701121,96
31	955707,58	1701293,15
32	955749,21	1701339,65
33	955905,24	1701409,66
34	955981,46	1701445,86
35	956250,73	1701565,23
36	956312,09	1701592,23
37	956700,67	1701766,6
38	956752,59	1701789,15
39	956853,3	1701834,78
40	956853,65	1701841,76
41	956697,43	1701773,91
42	955744,39	1701346,25
43	955680,05	1701274,39

44	955612,22	1701202,81
45	954658,99	1700234,2
46	954574,98	1700255,99
47	954529,42	1700209,68
48	954554,75	1700118,07
49	954508,84	1700071,41
50	954355,02	1699925,18
51	954175,1	1699742,42
52	954012,84	1699586,7
53	953854,02	1699441,5
54	953658,69	1699503,33
55	953659,8	1699494,58
56	953856	1699432,49
57	953603,3	1699404,84
58	953606,74	1699482,22
59	953630,44	1699503,87
60	953638,83	1699501,21
61	953637,72	1699509,97
62	953628,45	1699512,9
63	953598,89	1699485,88
64	953595,3	1699405,06

Каталог координат границ земельного участка :ЗУ8

№№ пун-кта	X	Y
1	956752,59	1701789,15
2	956700,67	1701766,6
3	956312,09	1701592,23
4	956472,86	1701662,98
5	956716,06	1701772,6
6	955905,24	1701409,66
7	955749,21	1701339,65
8	955707,58	1701293,15
9	955751,29	1701336,56
10	954562,35	1700120,58
11	954565,62	1700123,81
12	954542,83	1700206,19
13	954578,67	1700242,63
14	954661,6	1700221,13
15	954757,37	1700319,57
16	954948,13	1700516,59
17	954661,45	1700225,29
18	954577,44	1700247,08
19	954538,36	1700207,35
20	956853,65	1701841,76
21	956853,87	1701846,23
22	956695,8	1701777,57
23	955741,97	1701349,55
24	955677,11	1701277,09
25	955609,34	1701205,59
26	954657,76	1700238,65
27	954573,75	1700260,43
28	954524,94	1700210,83
29	954550,28	1700119,22
30	954506,02	1700074,26
31	954352,21	1699928,04
32	954172,29	1699745,27
33	954010,12	1699589,62
34	953853,02	1699446,01
35	953658,13	1699507,7
36	953658,69	1699503,33
37	953854,02	1699441,5
38	954012,84	1699586,7
39	954175,1	1699742,42
40	954355,02	1699925,18
41	954508,84	1700071,41
42	954554,75	1700118,07
43	954529,42	1700209,68
44	954574,98	1700255,99
45	954658,99	1700234,2
46	955612,22	1701202,81
47	955680,05	1701274,39
48	955744,39	1701346,25
49	956697,43	1701773,91
50	953879,51	1699448,55
51	953908,19	1699476,06
52	953931,15	1699499,53
53	953970,72	1699537,36
54	953856	1699432,49
55	953659,8	1699494,58
56	953660,35	1699490,22
57	953857	1699427,97

58	953595,3	1699405,06
59	953598,89	1699485,88
60	953628,45	1699512,9
61	953637,72	1699509,97
62	953637,16	1699514,34
63	953627,45	1699517,41
64	953594,97	1699487,72
65	953591,3	1699405,17
66	953607,3	1699404,74
67	953610,66	1699480,38
68	953631,44	1699499,37
69	953639,39	1699496,85
70	953638,83	1699501,21
71	953630,44	1699503,87
72	953606,74	1699482,22
73	953603,3	1699404,84
74	953605,31	1699301,69
75	953607,69	1699262,42
76	953609,46	1699262,06
77	953646,29	1699254,53
78	953645,95	1699258,68
79	953625,46	1699262,87
80	953625,9	1699258,7
81	953610,77	1699249,53
82	953610,34	1699253,71
83	953600,07	1699255,81
84	953593,5	1699364,54
85	953595,03	1699398,99
86	953591,03	1699399,12
87	953589,49	1699364,5
88	953596,26	1699252,5
89	953670,82	1699249,52
90	953671,06	1699253,54
91	953664,93	1699254,8
92	953665,31	1699250,64
93	953647,3	1699242,07
94	953646,96	1699246,24
95	953626,77	1699250,36
96	953627,2	1699246,18
97	953670,1	1699237,41
98	953670,34	1699241,46
99	953666,08	1699242,33
100	953666,47	1699238,16



Приложение 11
к постановлению Правительства
Ханты-Мансийского
автономного округа – Югры
от 11 марта 2016 года № 67-п

Положение о размещении линейного объекта регионального значения Ханты-Мансийского автономного округа – Югры «Реконструкция трубопроводов Тальникового месторождения»

I. Размещение объекта

В административном отношении линейный объект регионального значения Ханты-Мансийского автономного округа – Югры «Реконструкция трубопроводов Тальникового месторождения» (далее – проектируемый объект) расположен на межселенной территории в границах Тальникового и Северо-Даниловского лицензионных участков Советского района Ханты-Мансийского автономного округа – Югры.

В географическом отношении территория проектируемого объекта находится в 37 километрах на северо-запад от города Советский.

II. Функциональное зонирование территории

Проектируемый объект располагается на землях лесного фонда, находящихся в ведении территориального отдела - Советского лесничества (Картопское участковое лесничество, урочище Картопско, Арантурское участковое лесничество, Арантурское урочище, Супринское урочище, урочище Кондинское).

III. Решения по планировочной организации земельных участков для размещения проектируемого объекта

Расчет полосы отвода земельных участков для выполнения работ по строительству проектируемого объекта производится с учетом действующих норм отвода земель.

Таблица 1

Площади земельных участков, необходимые для
строительства и эксплуатации проектируемого объекта

Наименование объекта	Площадь вновь испрашиваемых земельных участков, га			Площадь по земельным участкам, стоящих на кадастровом учете и ранее предоставленных в аренду, га	Зона допустимого размещения, га
	Всего	На период эксплуатации (49 лет)	На период строительства (пять лет)		
«Реконструкция трубопроводов Тальникового месторождения»	23,1917	11,9514	11,2403	6,6674	29,8591

Таблица 2

Площади испрашиваемых земельных участков
под проектируемый объект

№ земельного участка	Испрашиваемая площадь земельного участка, га	Категория земель
86:09:0101039:ЗУ1	2,7494	Земли лесного фонда
86:09:0101039:ЗУ2	2,2205	Земли лесного фонда
86:09:0101039:ЗУ3	5,1349	Земли лесного фонда
86:09:0101039:ЗУ4	5,2013	Земли лесного фонда
86:09:0201003: ЗУ5	1,1745	Земли лесного фонда
86:09:0201003: ЗУ6	1,5942	Земли лесного фонда
86:09:0201003: ЗУ7	2,8926	Земли лесного фонда
86:09:0201003: ЗУ8	2,2243	Земли лесного фонда

Координаты границ земельных участков, необходимых для размещения проектируемого объекта, в графических материалах определены в местной системе координат Ханты-Мансийского автономного округа – Югры МСК-86.

IV. Особо охраняемые природные территории и зоны с особыми условиями использования территории

Проектируемый объект расположен параллельно существующему техническому коридору коммуникаций. Строительство будет носить локальный характер и затрагивать территорию, которая уже подвергалась мощному длительному техногенному воздействию.

Проектируемый объект не пересекает водоохранную зону и прибрежную полосу водных объектов.

В границах участка работ отсутствуют объекты историко-культурного наследия, особо охраняемые природные территории федерального и местного значения.

Проектируемый объект находится в границах особо охраняемой природной территории регионального значения - природного парка «Кондинские озера».

Согласование проектных документов с администрацией природного парка проведено.

Проектируемый объект не затрагивает границы территории традиционного природопользования коренных малочисленных народов Севера регионального значения.



Основная часть проекта планировки территории для размещения линейного объекта регионального значения Ханты – Мансийского автономного округа – Югры «Газопровод «Аган-НВ ГПК». Участок ПК0-ПК48+50"
Землепользователь ОАО «Славнефть-Мегионнефтегаз»
Масштаб 1:2000

Приложение 12
к постановлению Правительства
Ханты – Мансийского
автономного округа – Югры
от 11 марта 2016 года № 67-п

Схема расположения листов

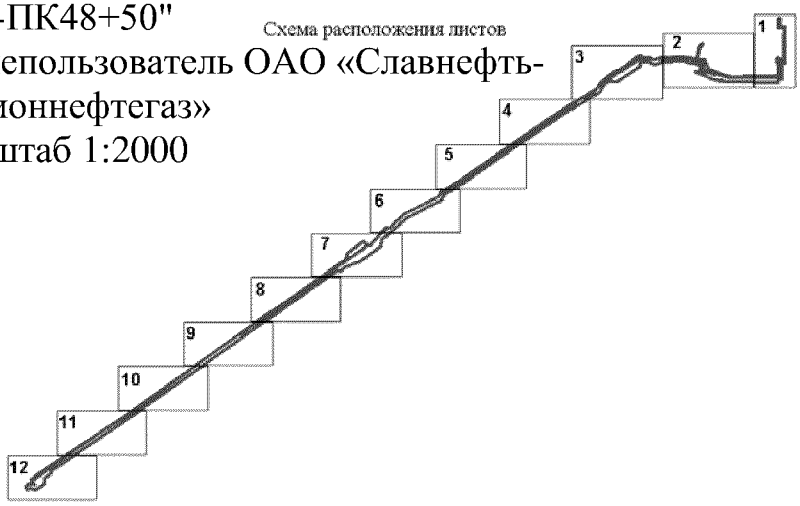

ЭКСПЛИКАЦИЯ ЗАПРОЕКТИРОВАННЫХ СООРУЖЕНИЙ

Номер	Наименование
1	Сети контроля и автоматизации
2	Кабельная эстакада
3	Газопровод "Аган-НВ ГПК". Участок ПК0-ПК48+50
4	Переустройство ВЛ-6кВ ф.16
5	Установка дозирования химреагента
6	Узел ввода химреагента
7	Узел запуска средств очистки и диагностики Ду500
8	Узел 1
9	Узел улавливания конденсата - 1
10	Узел ввода метанола
11	Узел коррозионного мониторинга - 1
12	Узел улавливания конденсата - 2
13	Узел приема средств очистки и диагностики Ду500

УСЛОВНЫЕ ОБОЗНАЧЕНИЯ:

- граница зоны размещения линейных объектов (красные линии);
- точки поворота границы зоны планируемого размещения линейных объектов;
- зона планируемого размещения линейных объектов;
- земельные участки, предоставленные в аренду ОАО "Славнефть-Мегионнефтегаз";
- земельные участки, согласно сведениям государственного кадастра недвижимости;
- номер линейного объекта;
- номер зоны планируемого размещения объектов/площадь зоны размещения;
- Кабельная эстакада
- Сети контроля и автоматизации
- Переустройство ВЛ-6кВ
- Газопровод
- кадастровый номер земельного участка

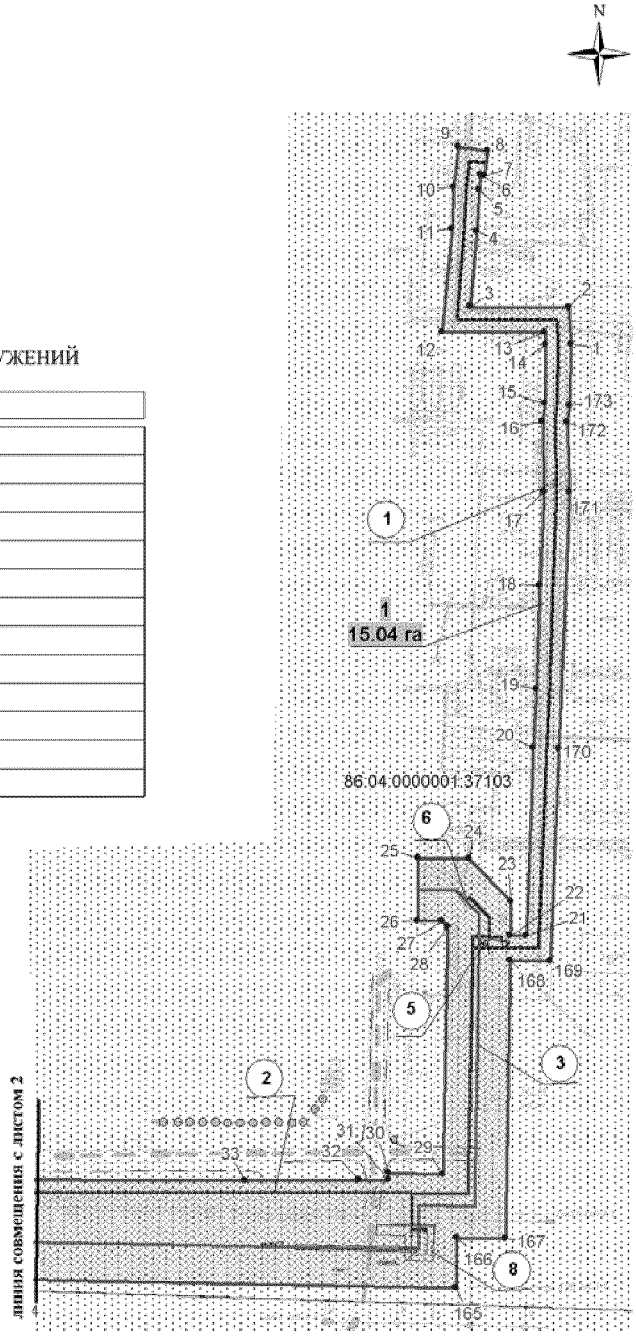

Основная часть проекта планировки территории
для размещения линейного объекта
регионального значения Ханты – Мансийского
автономного округа – Югры «Газопровод
«Аган-НВ ГПК». Участок ПК0-ПК48+50»
Землепользователь ОАО «Славнефть-Мегионнефтегаз»
Масштаб 1:2000

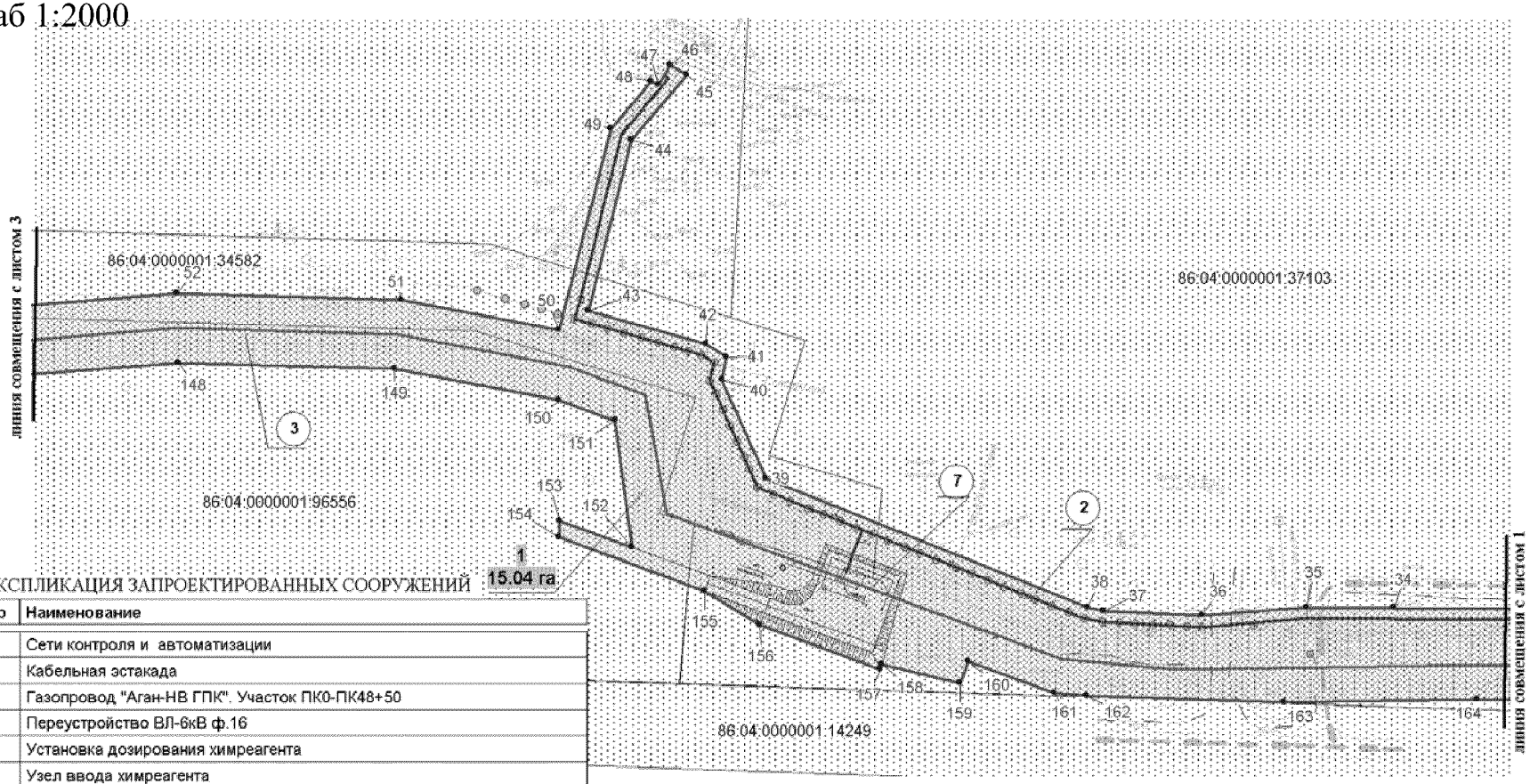

ЭКСПЛИКАЦИЯ ЗАПРОЕКТИРОВАННЫХ СООРУЖЕНИЙ

Номер	Наименование
1	Сети контроля и автоматизации
2	Кабельная эстакада
3	Газопровод "Аган-НВ ГПК". Участок ПК0-ПК48+50
4	Переустройство ВЛ-6кВ ф.16
5	Установка дозирования химреагента
6	Узел ввода химреагента
7	Узел запуска средств очистки и диагностики Ду500
8	Узел 1
9	Узел улавливания конденсата - 1
10	Узел ввода метанола
11	Узел коррозионного мониторинга - 1
12	Узел улавливания конденсата - 2
13	Узел приема средств очистки и диагностики Ду500

Основная часть проекта планировки территории
для размещения линейного объекта
регионального значения Ханты – Мансийского
автономного округа – Югры «Газопровод
«Аган-НВ ГПК». Участок ПК0-ПК48+50»
Землепользователь ОАО «Славнефть-Мегионнефтегаз»
Масштаб 1:2000

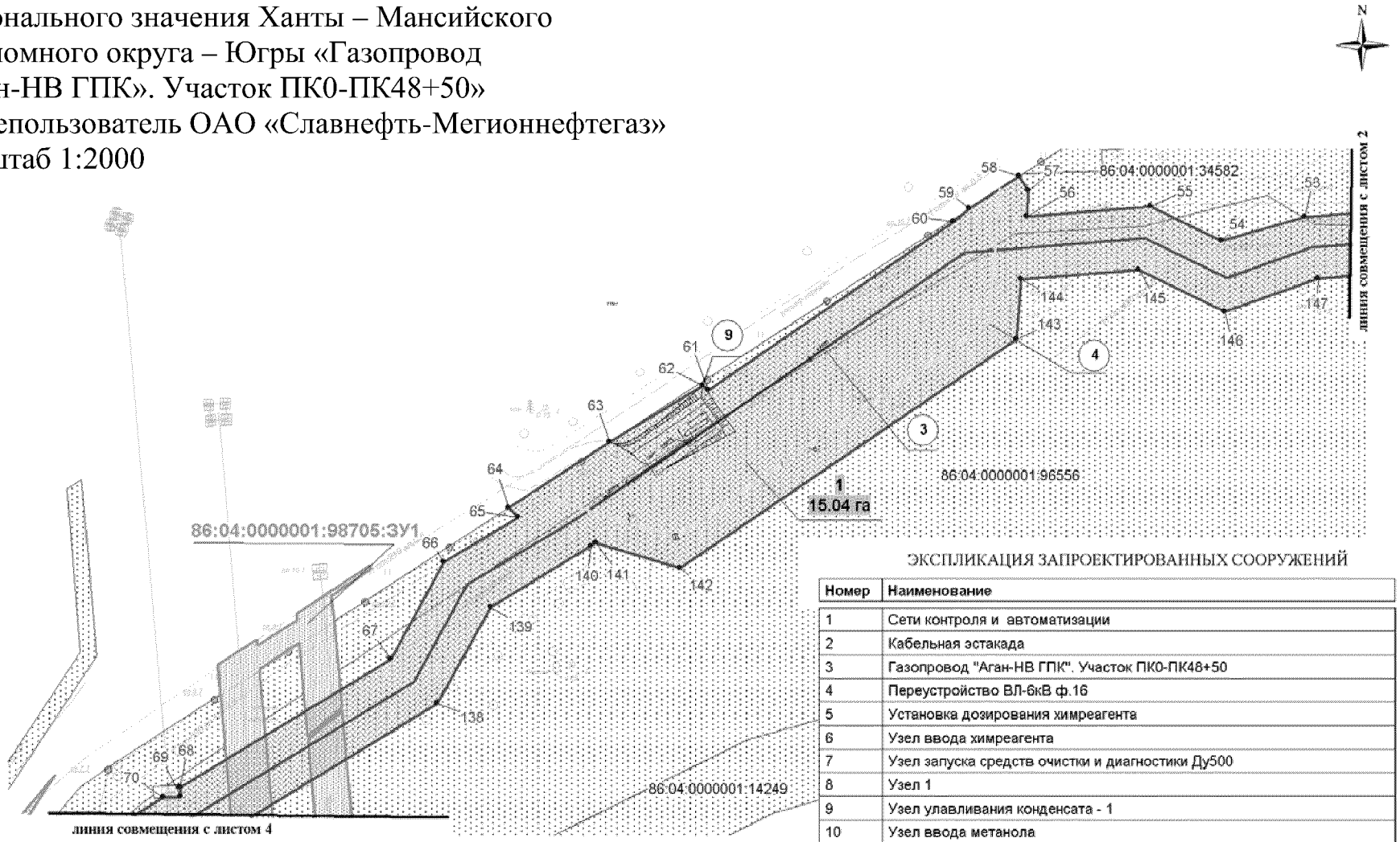

ЭКСПЛИКАЦИЯ ЗАПРОЕКТИРОВАННЫХ СООРУЖЕНИЙ

Номер	Наименование
1	Сети контроля и автоматизации
2	Кабельная эстакада
3	Газопровод "Аган-НВ ГПК". Участок ПК0-ПК48+50
4	Переустройство ВЛ-6кВ ф.16
5	Установка дозирования химреагента
6	Узел ввода химреагента
7	Узел запуска средств очистки и диагностики Ду500
8	Узел 1
9	Узел улавливания конденсата - 1
10	Узел ввода метанола
11	Узел коррозионного мониторинга - 1
12	Узел улавливания конденсата - 2
13	Узел приема средств очистки и диагностики Ду500

Основная часть проекта планировки территории
для размещения линейного объекта
регионального значения Ханты – Мансийского
автономного округа – Югры «Газопровод
«Аган-НВ ГПК». Участок ПК0-ПК48+50»
Землепользователь ОАО «Славнефть-Мегионнефтегаз»
Масштаб 1:2000

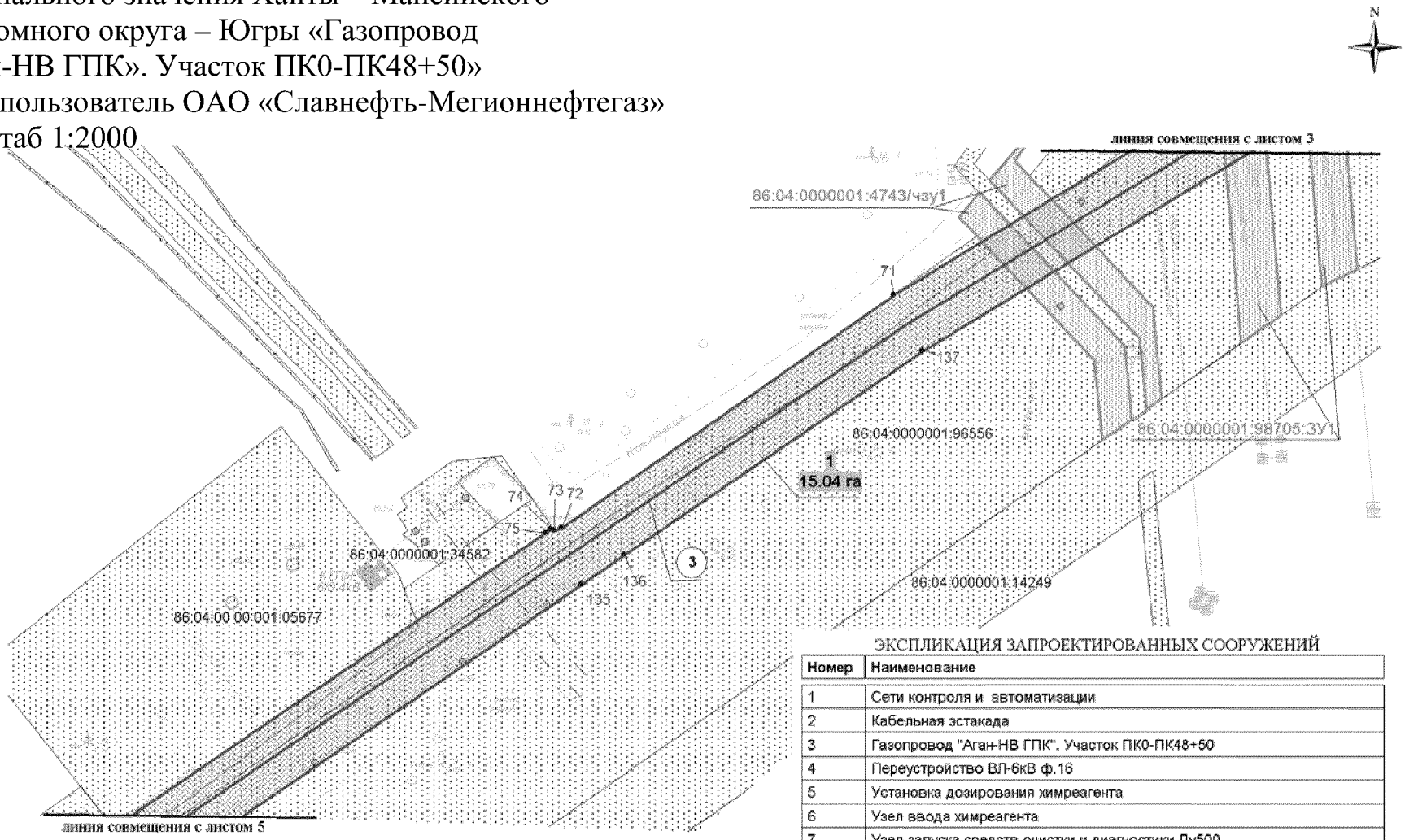

ЭКСПЛИКАЦИЯ ЗАПРОЕКТИРОВАННЫХ СООРУЖЕНИЙ

Номер	Наименование
1	Сети контроля и автоматизации
2	Кабельная эстакада
3	Газопровод "Аган-НВ ГПК". Участок ПК0-ПК48+50
4	Переустройство ВЛ-6кВ ф.16
5	Установка дозирования химреагента
6	Узел ввода химреагента
7	Узел запуска средств очистки и диагностики Ду500
8	Узел 1
9	Узел улавливания конденсата - 1
10	Узел ввода метанола
11	Узел коррозионного мониторинга - 1
12	Узел улавливания конденсата - 2
13	Узел приема средств очистки и диагностики Ду500

Основная часть проекта планировки территории
для размещения линейного объекта
регионального значения Ханты – Мансийского
автономного округа – Югры «Газопровод
«Аган-НВ ГПК». Участок ПК0-ПК48+50»
Землепользователь ОАО «Славнефть-Мегионнефтегаз»
Масштаб 1:2000

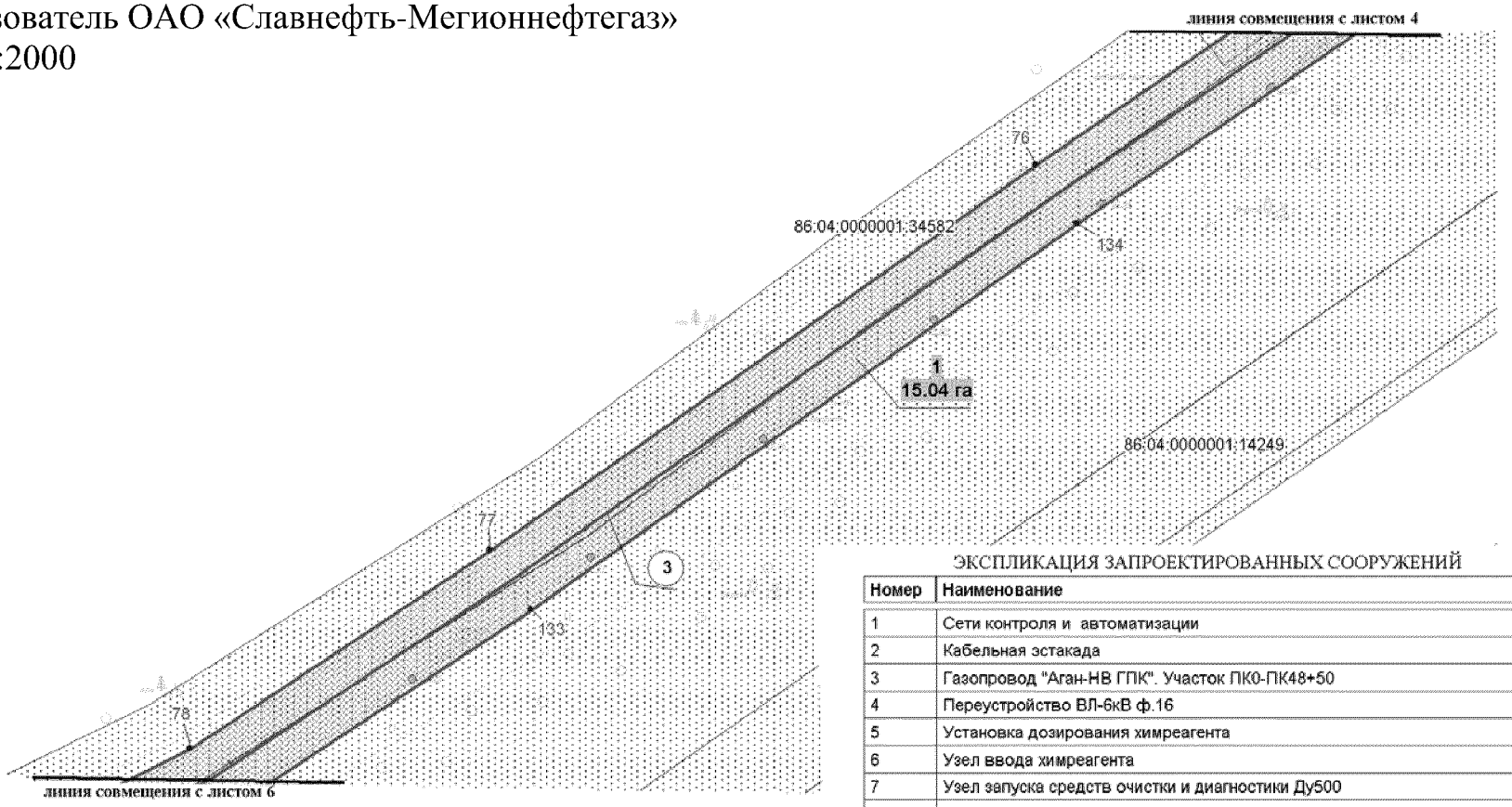

ЭКСПЛИКАЦИЯ ЗАПРОЕКТИРОВАННЫХ СООРУЖЕНИЙ

Номер	Наименование
1	Сети контроля и автоматизации
2	Кабельная эстакада
3	Газопровод "Аган-НВ ГПК". Участок ПК0-ПК48+50
4	Переустройство ВЛ-6кВ ф.16
5	Установка дозирования химреагента
6	Узел ввода химреагента
7	Узел запуска средств очистки и диагностики Ду500
8	Узел 1
9	Узел улавливания конденсата - 1
10	Узел ввода метанола
11	Узел коррозионного мониторинга - 1
12	Узел улавливания конденсата - 2
13	Узел приема средств очистки и диагностики Ду500

Основная часть проекта планировки территории
для размещения линейного объекта
регионального значения Ханты – Мансийского
автономного округа – Югры «Газопровод
«Аган-НВ ГПК». Участок ПК0-ПК48+50»
Землепользователь ОАО «Славнефть-Мегионнефтегаз»
Масштаб 1:2000

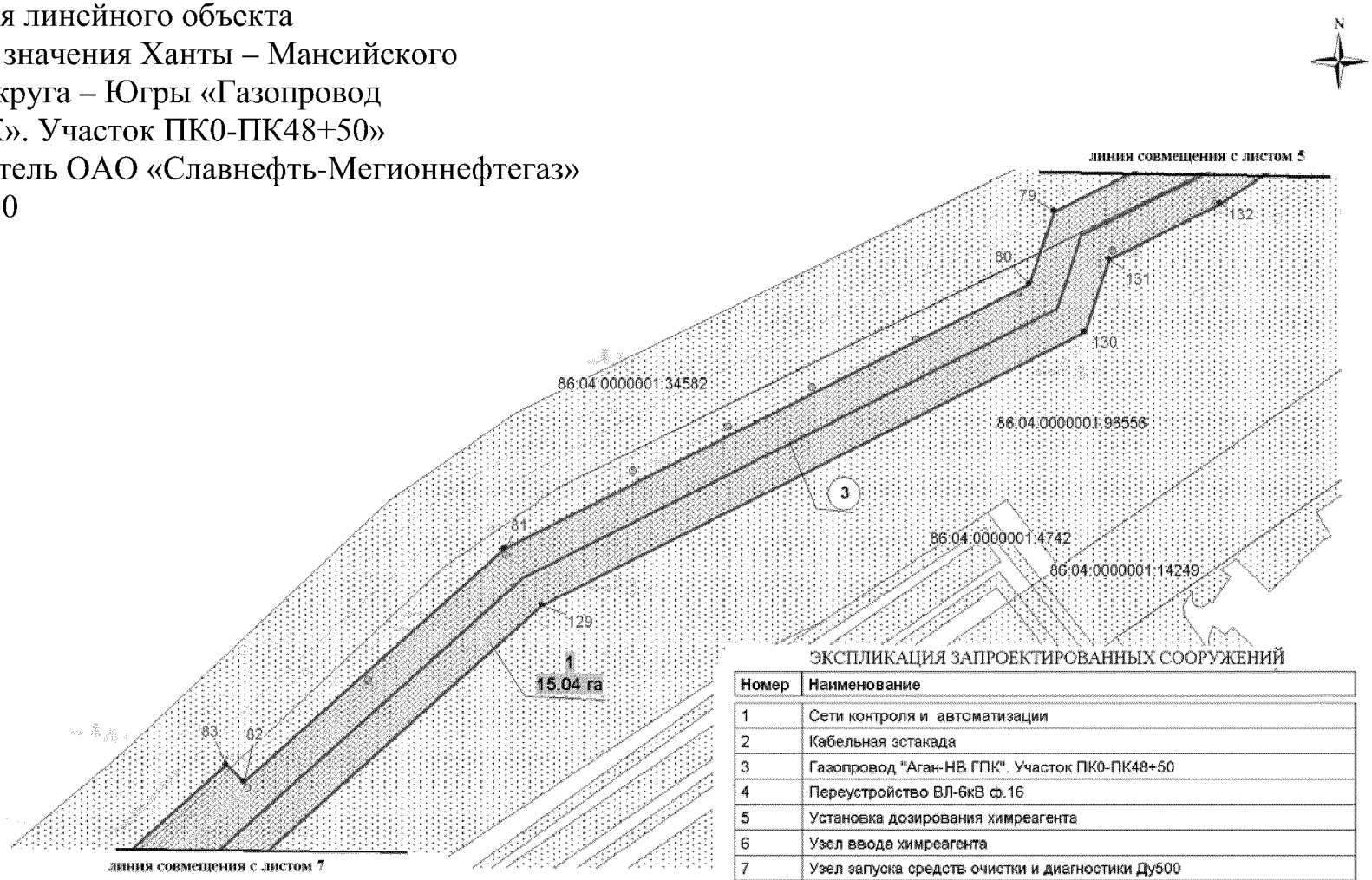

ЭКСПЛИКАЦИЯ ЗАПРОЕКТИРОВАННЫХ СООРУЖЕНИЙ

Номер	Наименование
1	Сети контроля и автоматизации
2	Кабельная эстакада
3	Газопровод "Аган-НВ ГПК". Участок ПК0-ПК48+50
4	Переустройство ВЛ-6кВ ф.16
5	Установка дозирования химреагента
6	Узел ввода химреагента
7	Узел запуска средств очистки и диагностики Ду500
8	Узел 1
9	Узел улавливания конденсата - 1
10	Узел ввода метанола
11	Узел коррозионного мониторинга - 1
12	Узел улавливания конденсата - 2
13	Узел приема средств очистки и диагностики Ду500

Основная часть проекта планировки территории
для размещения линейного объекта
регионального значения Ханты – Мансийского
автономного округа – Югры «Газопровод
«Аган-НВ ГПК». Участок ПК0-ПК48+50»
Землепользователь ОАО «Славнефть-Мегионнефтегаз»
Масштаб 1:2000

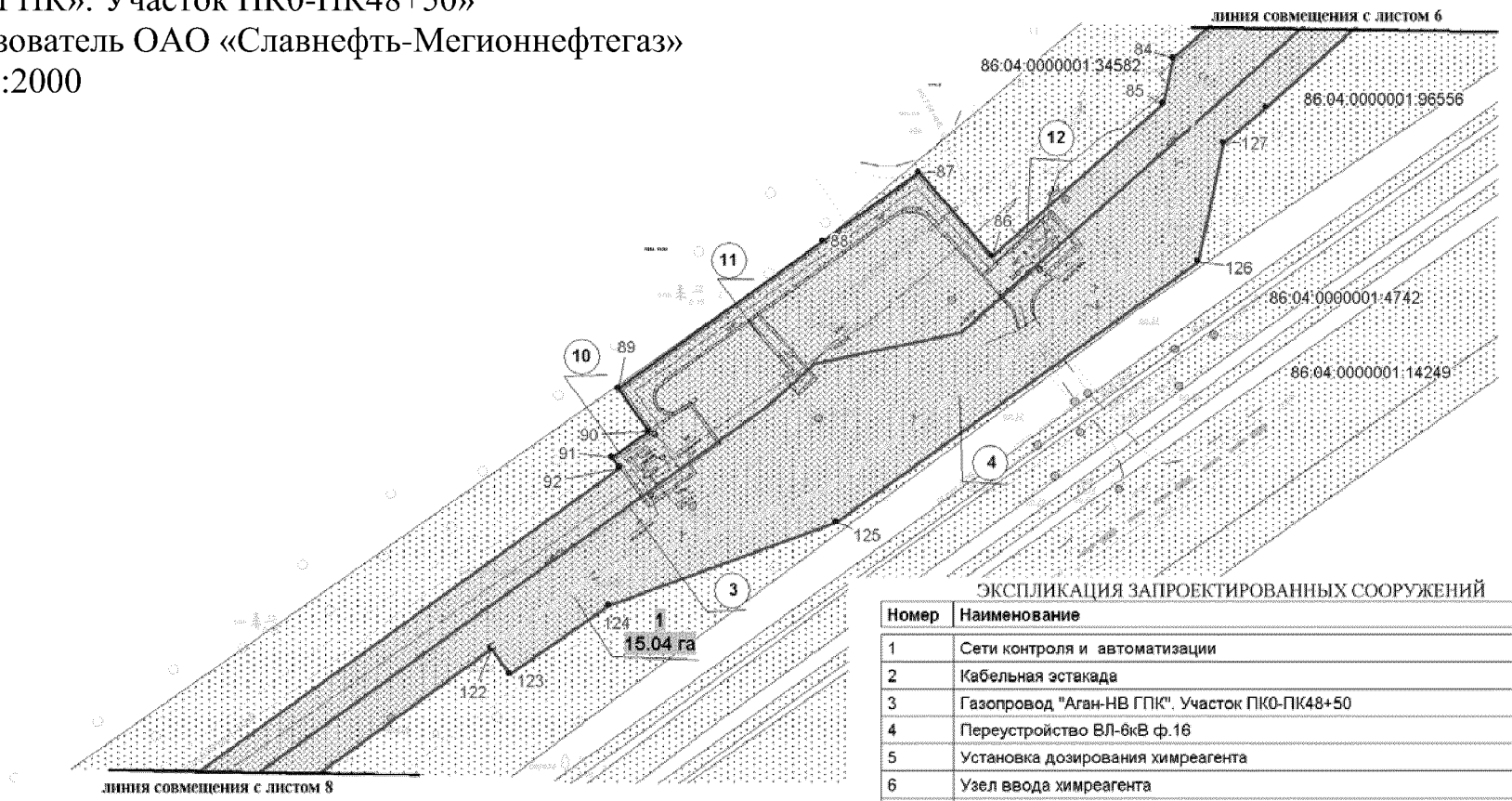

ЭКСПЛИКАЦИЯ ЗАПРОЕКТИРОВАННЫХ СООРУЖЕНИЙ

Номер	Наименование
1	Сети контроля и автоматизации
2	Кабельная эстакада
3	Газопровод "Аган-НВ ГПК". Участок ПК0-ПК48+50
4	Переустройство ВЛ-6кВ ф.16
5	Установка дозирования химреагента
6	Узел ввода химреагента
7	Узел запуска средств очистки и диагностики Ду500
8	Узел 1
9	Узел улавливания конденсата - 1
10	Узел ввода метанола
11	Узел коррозионного мониторинга - 1
12	Узел улавливания конденсата - 2
13	Узел приема средств очистки и диагностики Ду500

Основная часть проекта планировки территории
для размещения линейного объекта
регионального значения Ханты – Мансийского
автономного округа – Югры «Газопровод
«Аган-НВ ГПК». Участок ПК0-ПК48+50»
Землепользователь ОАО «Славнефть-Мегионнефтегаз»
Масштаб 1:2000

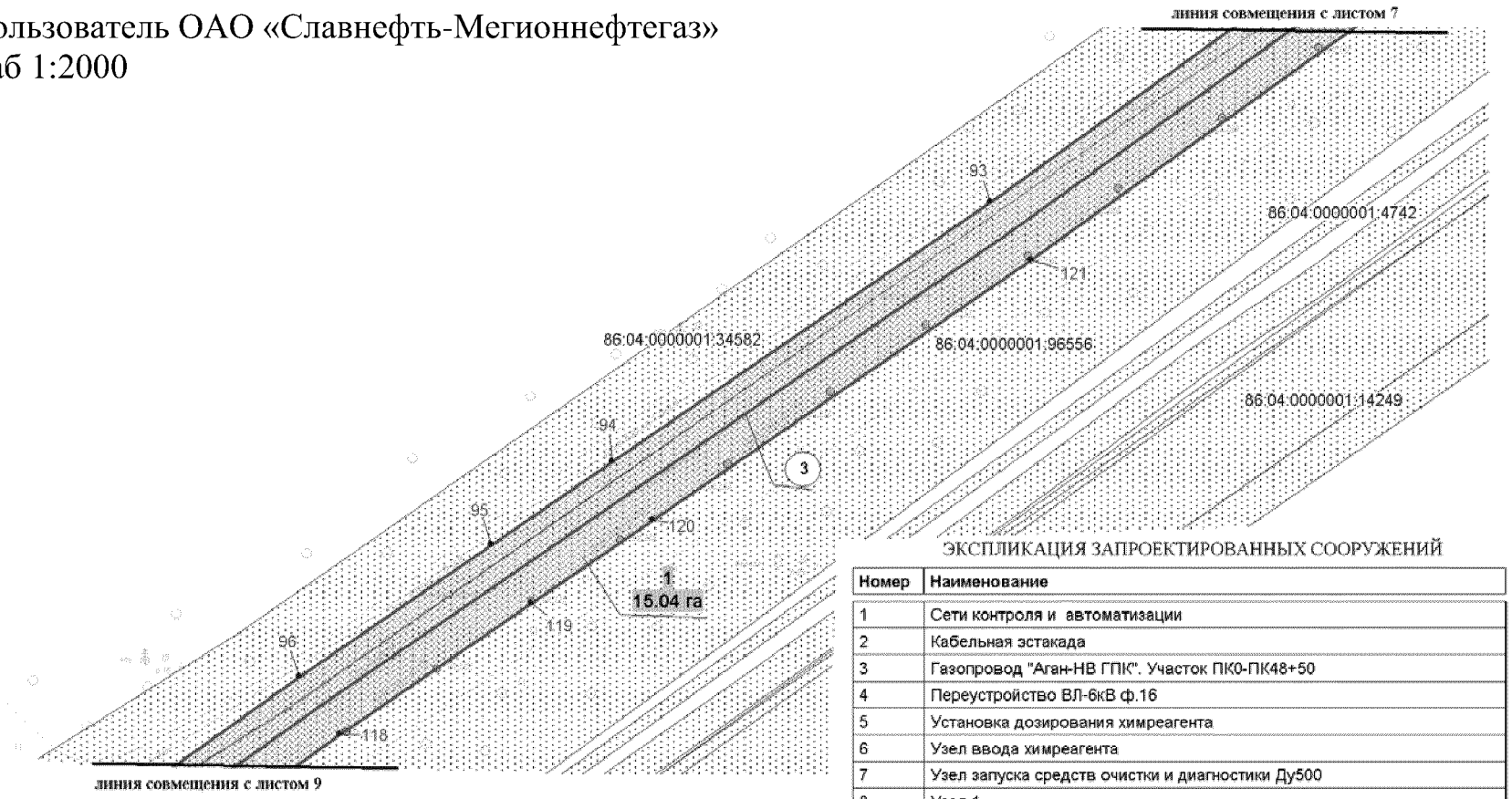

ЭКСПЛИКАЦИЯ ЗАПРОЕКТИРОВАННЫХ СООРУЖЕНИЙ

Номер	Наименование
1	Сети контроля и автоматизации
2	Кабельная эстакада
3	Газопровод "Аган-НВ ГПК". Участок ПК0-ПК48+50
4	Переустройство ВЛ-6кВ ф.16
5	Установка дозирования химреагента
6	Узел ввода химреагента
7	Узел запуска средств очистки и диагностики Ду500
8	Узел 1
9	Узел улавливания конденсата - 1
10	Узел ввода метанола
11	Узел коррозионного мониторинга - 1
12	Узел улавливания конденсата - 2
13	Узел приема средств очистки и диагностики Ду500

Основная часть проекта планировки территории
для размещения линейного объекта
регионального значения Ханты – Мансийского
автономного округа – Югры «Газопровод
«Аган-НВ ГПК». Участок ПК0-ПК48+50»
Землепользователь ОАО «Славнефть-Мегионнефтегаз»
Масштаб 1:2000

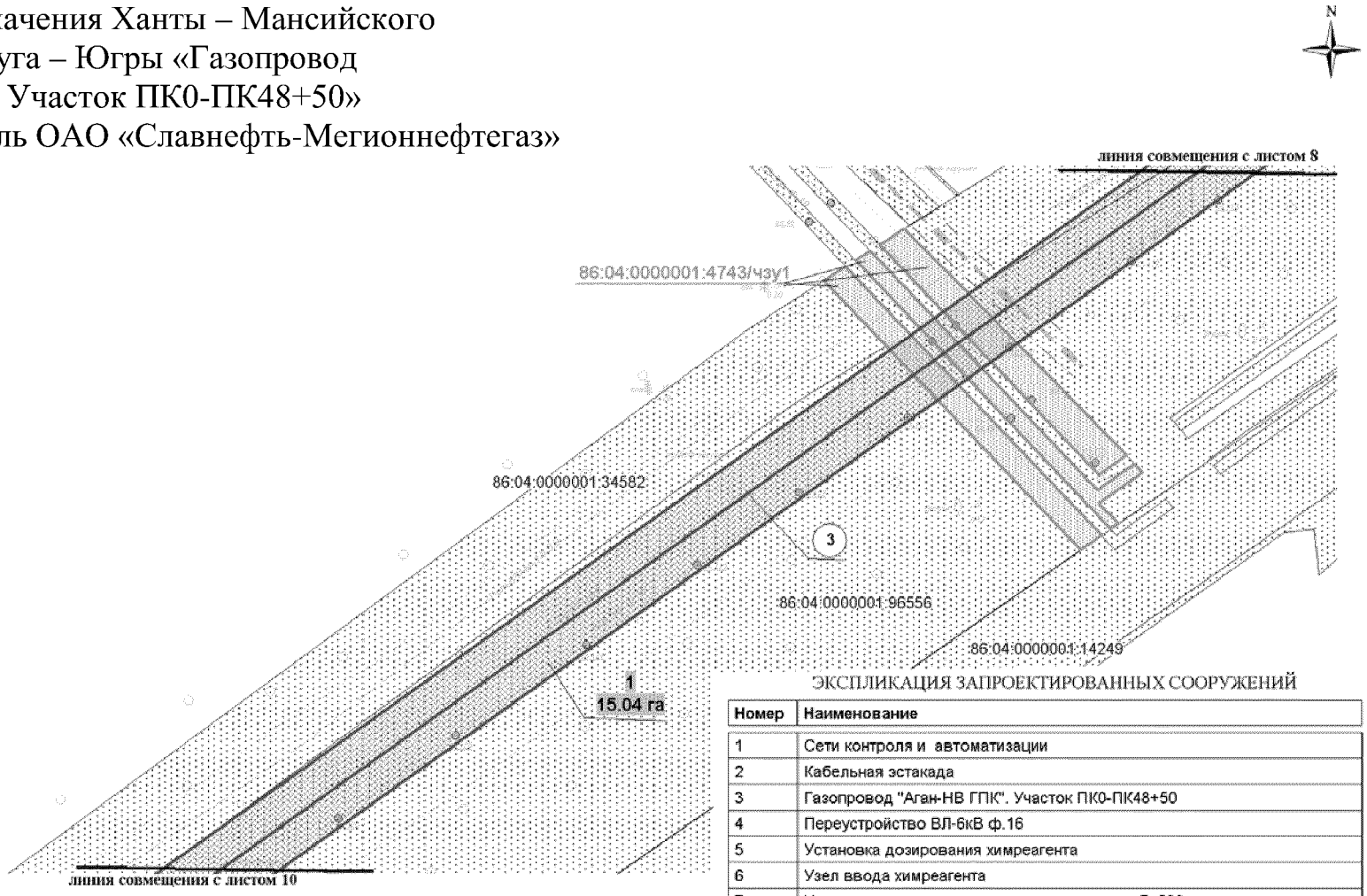

ЭКСПЛИКАЦИЯ ЗАПРОЕКТИРОВАННЫХ СООРУЖЕНИЙ

Номер	Наименование
1	Сети контроля и автоматизации
2	Кабельная эстакада
3	Газопровод "Аган-НВ ГПК". Участок ПК0-ПК48+50
4	Переустройство ВЛ-6кВ ф.16
5	Установка дозирования химреагента
6	Узел ввода химреагента
7	Узел запуска средств очистки и диагностики Ду500
8	Узел 1
9	Узел улавливания конденсата - 1
10	Узел ввода метанола
11	Узел коррозионного мониторинга - 1
12	Узел улавливания конденсата - 2
13	Узел приема средств очистки и диагностики Ду500

Основная часть проекта планировки территории
для размещения линейного объекта
регионального значения Ханты – Мансийского
автономного округа – Югры «Газопровод
«Аган-НВ ГПК». Участок ПК0-ПК48+50»
Землепользователь ОАО «Славнефть-Мегионнефтегаз»
Масштаб 1:2000

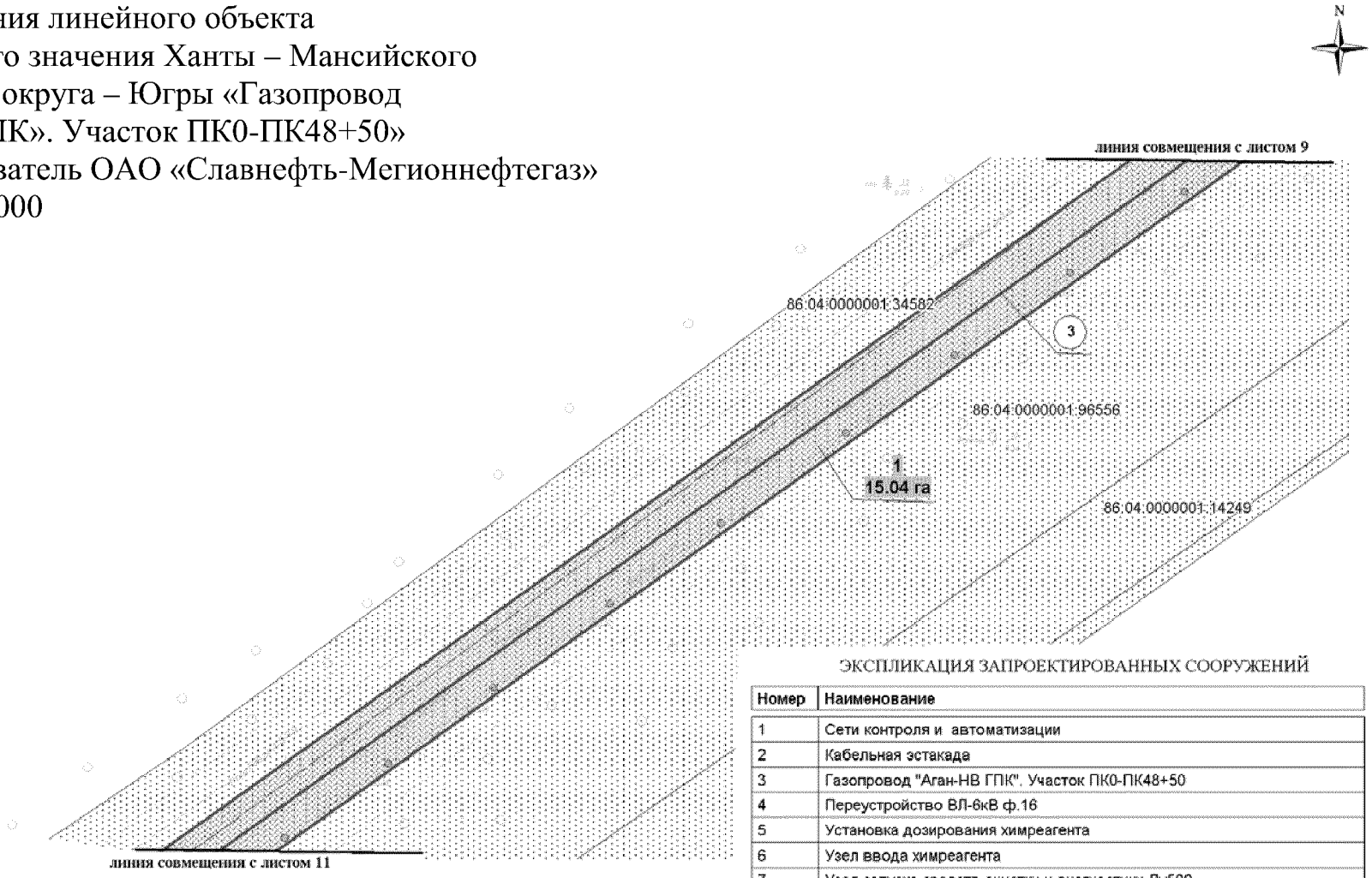

ЭКСПЛИКАЦИЯ ЗАПРОЕКТИРОВАННЫХ СООРУЖЕНИЙ

Номер	Наименование
1	Сети контроля и автоматизации
2	Кабельная эстакада
3	Газопровод "Аган-НВ ГПК". Участок ПК0-ПК48+50
4	Переустройство ВЛ-6кВ ф.16
5	Установка дозирования химреагента
6	Узел ввода химреагента
7	Узел запуска средств очистки и диагностики Ду500
8	Узел 1
9	Узел улавливания конденсата - 1
10	Узел ввода метанола
11	Узел коррозионного мониторинга - 1
12	Узел улавливания конденсата - 2
13	Узел приема средств очистки и диагностики Ду500

Основная часть проекта планировки территории
для размещения линейного объекта
регионального значения Ханты – Мансийского
автономного округа – Югры «Газопровод
«Аган-НВ ГПК». Участок ПК0-ПК48+50»
Землепользователь ОАО «Славнефть-Мегионнефтегаз»
Масштаб 1:2000

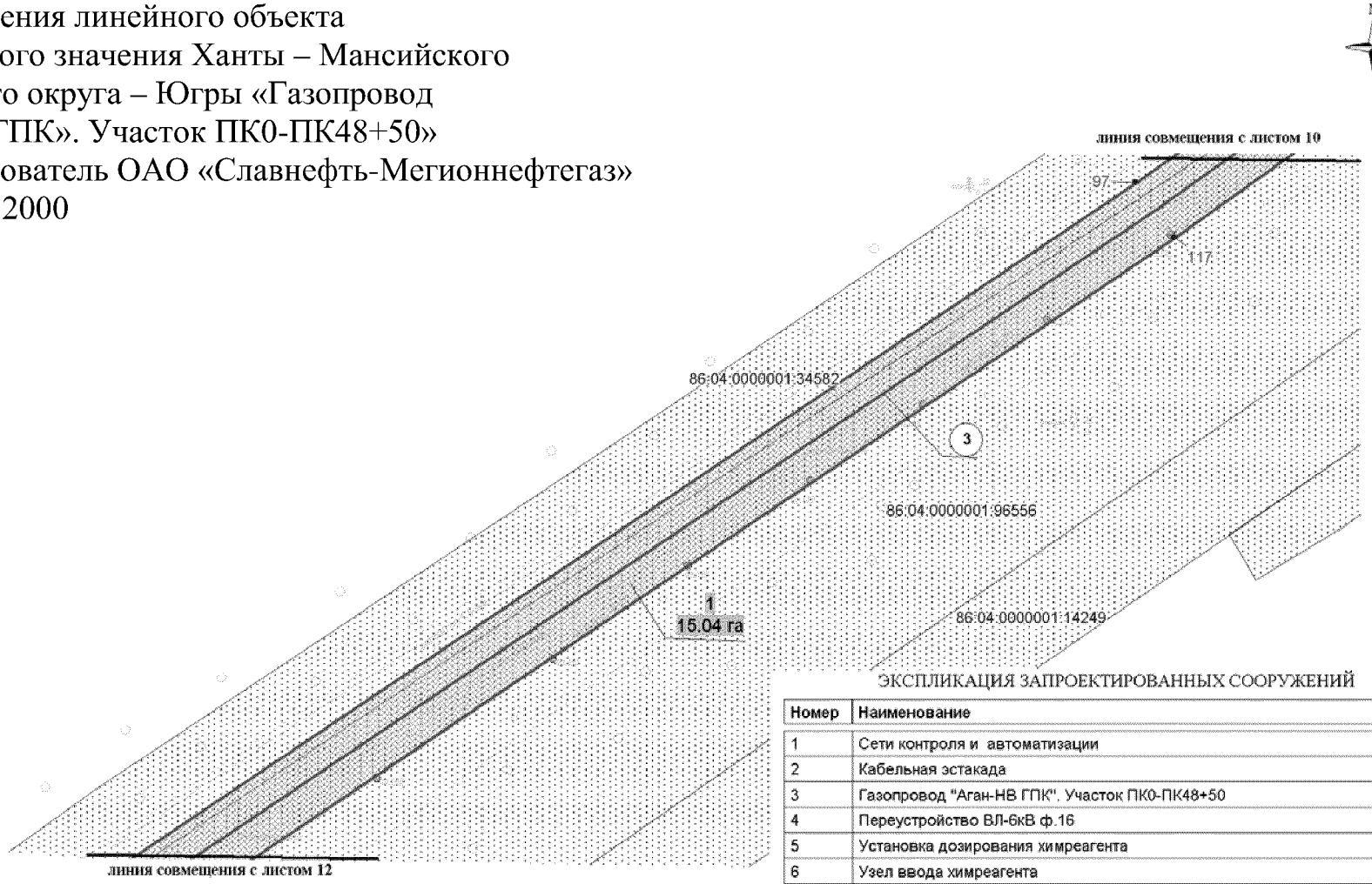

ЭКСПЛИКАЦИЯ ЗАПРОЕКТИРОВАННЫХ СООРУЖЕНИЙ

Номер	Наименование
1	Сети контроля и автоматизации
2	Кабельная эстакада
3	Газопровод "Аган-НВ ГПК". Участок ПК0-ПК48+50
4	Переустройство ВЛ-6кВ ф.16
5	Установка дозирования химреагента
6	Узел ввода химреагента
7	Узел запуска средств очистки и диагностики Ду500
8	Узел 1
9	Узел улавливания конденсата - 1
10	Узел ввода метанола
11	Узел коррозионного мониторинга - 1
12	Узел улавливания конденсата - 2
13	Узел приема средств очистки и диагностики Ду500

Основная часть проекта планировки территории
для размещения линейного объекта
регионального значения Ханты – Мансийского
автономного округа – Югры «Газопровод
«Аган-НВ ГПК». Участок ПК0-ПК48+50»
Землепользователь ОАО «Славнефть-Мегионнефтегаз»
Масштаб 1:2000

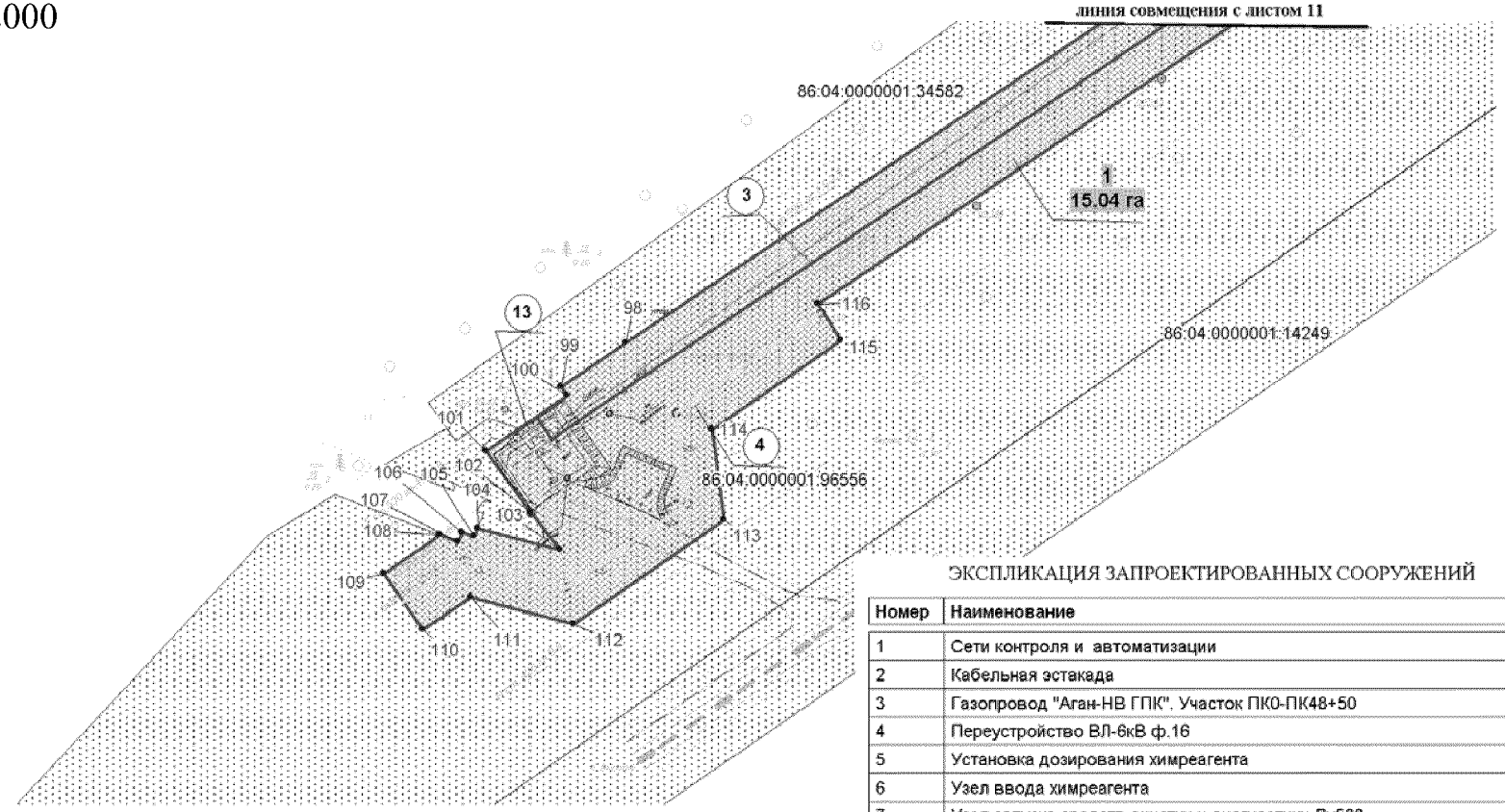

ЭКСПЛИКАЦИЯ ЗАПРОЕКТИРОВАННЫХ СООРУЖЕНИЙ

Номер	Наименование
1	Сети контроля и автоматизации
2	Кабельная эстакада
3	Газопровод "Аган-НВ ГПК". Участок ПК0-ПК48+50
4	Переустройство ВЛ-6кВ ф.16
5	Установка дозирования химреагента
6	Узел ввода химреагента
7	Узел запуска средств очистки и диагностики Ду500
8	Узел 1
9	Узел улавливания конденсата - 1
10	Узел ввода метанола
11	Узел коррозионного мониторинга - 1
12	Узел улавливания конденсата - 2
13	Узел приема средств очистки и диагностики Ду500

Основная часть проекта планировки территории
для размещения линейного объекта
регионального значения Ханты – Мансийского
автономного округа – Югры «Газопровод
«Аган-НВ ГПК». Участок ПК0-ПК48+50»
Землепользователь ОАО «Славнефть-Мегионнефтегаз»
Масштаб 1:2000

Каталог координат границы зоны размещения линейных объектов

Номер	X	У
1	1002452.07	4399654.10
2	1002463.77	4399653.37
3	1002463.94	4399622.07
4	1002488.04	4399624.18
5	1002501.17	4399624.82
6	1002505.90	4399625.39
7	1002505.75	4399626.75
8	1002513.69	4399627.69
9	1002514.79	4399618.38
10	1002501.85	4399616.85
11	1002488.59	4399616.19
12	1002455.98	4399613.34
13	1002455.81	4399645.85
14	1002451.91	4399646.09
15	1002433.21	4399645.67
16	1002427.51	4399644.97
17	1002405.12	4399645.51
18	1002375.36	4399644.19
19	1002342.30	4399643.20
20	1002323.82	4399642.32
21	1002263.98	4399639.89
22	1002264.06	4399634.85
23	1002274.73	4399635.03
24	1002288.38	4399621.83
25	1002288.66	4399605.67
26	1002268.66	4399605.33
27	1002268.52	4399613.21
28	1002266.78	4399614.91
29	1002188.13	4399613.55
30	1002188.43	4399596.13
31	1002186.22	4399596.11
32	1002186.13	4399586.80
33	1002186.10	4399550.45
34	1002186.59	4399445.70
35	1002186.81	4399415.46
36	1002183.94	4399379.08
37	1002185.57	4399344.77
38	1002186.76	4399339.25
39	1002231.40	4399227.61
40	1002265.82	4399212.29
41	1002273.66	4399214.06
42	1002278.18	4399206.82
43	1002289.69	4399166.00
44	1002349.13	4399180.99
45	1002371.73	4399200.16
46	1002375.11	4399194.25
47	1002368.17	4399190.28
48	1002369.56	4399187.83
49	1002352.90	4399173.68
50	1002283.15	4399155.84
51	1002293.49	4399101.02
52	1002295.73	4399022.99
53	1002290.40	4398956.08
54	1002281.33	4398923.99
55	1002294.39	4398896.76
56	1002290.68	4398849.23
57	1002300.44	4398849.88
58	1002306.13	4398846.29
59	1002293.76	4398827.26
60	1002288.48	4398821.08
61	1002223.77	4398726.74
62	1002225.62	4398724.83
63	1002203.93	4398688.86
64	1002178.62	4398650.11
65	1002175.05	4398653.94
66	1002157.62	4398625.13
67	1002120.39	4398604.75
68	1002071.04	4398523.79
69	1002067.50	4398524.02
70	1002067.12	4398517.35
71	1002006.30	4398417.56
72	1001917.52	4398291.43

Основная часть проекта планировки территории
для размещения линейного объекта
регионального значения Ханты-Мансийского автономного округа – Югры
«Газопровод
«Аган-НВ ГПК». Участок ПК0-ПК48+50»
Землепользователь ОАО «Славнефть-Мегионнефтегаз»
Масштаб 1:2000

Каталог координат границы зоны размещения линейных объектов

Номер	X	У
73	1001916.94	4398288.47
74	1001917.45	4398287.38
75	1001915.93	4398285.17
76	1001764.25	4398063.41
77	1001635.76	4397881.81
78	1001569.81	4397781.87
79	1001546.23	4397734.47
80	1001520.10	4397725.77
81	1001425.82	4397538.54
82	1001342.84	4397445.90
83	1001348.90	4397439.48
84	1001308.58	4397394.18
85	1001293.62	4397390.95
86	1001242.60	4397333.99
87	1001270.76	4397309.52
88	1001247.72	4397277.64
89	1001198.72	4397209.56
90	1001184.57	4397219.75
91	1001175.80	4397207.58
92	1001172.30	4397209.97
93	1001012.80	4396988.66
94	1000924.85	4396860.73
95	1000896.65	4396819.71
96	1000851.92	4396754.66
97	1000321.12	4396010.90
98	999979.31	4395503.43
99	999965.09	4395482.73
100	999962.37	4395484.59
101	999944.58	4395458.50
102	999924.67	4395473.06
103	999912.90	4395482.40
104	999919.84	4395455.84
105	999917.08	4395454.76
106	999918.53	4395450.78
107	999915.33	4395449.62
108	999917.61	4395443.72
109	999905.28	4395425.68
111	999897.68	4395453.56
112	999889.06	4395486.58
113	999922.40	4395535.02
114	999951.54	4395531.26
115	999980.08	4395572.60
116	999991.92	4395565.12
117	1000301.40	4396024.58
118	1000832.27	4396768.43
119	1000876.88	4396833.31
120	1000905.07	4396874.33
121	1000993.16	4397002.48
122	1001111.97	4397167.33
123	1001103.80	4397173.44
124	1001126.54	4397206.46
125	1001154.30	4397282.30
126	1001240.86	4397402.66
127	1001280.25	4397410.95
128	1001292.16	4397425.28
129	1001405.82	4397552.19
130	1001503.12	4397745.40
131	1001529.18	4397754.10
132	1001548.96	4397793.86
133	1001615.95	4397895.37
134	1001744.54	4398077.12
135	1001896.12	4398298.72
136	1001907.50	4398315.35
137	1001985.03	4398428.70
138	1002103.23	4398622.73
139	1002140.42	4398643.09
140	1002163.94	4398681.94
141	1002165.17	4398683.74
142	1002155.36	4398715.94
143	1002243.30	4398845.24
144	1002266.43	4398847.10
145	1002269.96	4398892.20
146	1002254.06	4398925.33
147	1002266.71	4398961.13
148	1002271.70	4399023.61

110	999887.12	4395438.06

Каталог координат границы зоны размещения линейных объектов

Номер	X	У
149	1002269.55	4399098.44
150	1002258.72	4399155.74
151	1002251.65	4399175.18
152	1002207.62	4399181.19
153	1002216.77	4399156.01
154	1002211.02	4399155.74
155	1002192.42	4399206.41
156	1002180.52	4399225.47
157	1002165.24	4399267.31
158	1002166.94	4399267.78
159	1002160.21	4399295.11
160	1002167.89	4399297.70
161	1002156.88	4399327.67
162	1002155.87	4399339.06
163	1002153.71	4399407.71
164	1002154.66	4399474.79
165	1002151.95	4399617.52
166	1002168.06	4399617.79
167	1002167.78	4399633.22
168	1002256.07	4399634.71
169	1002255.85	4399647.57
170	1002323.46	4399650.31
171	1002405.04	4399653.51
172	1002427.11	4399652.98
173	1002432.64	4399653.66

Проект межевания территории
для размещения линейного объекта регионального
значения Ханты – Мансийского автономного округа – Югры "Газопровод "Аган-НВ ГПК". Участок ПК0-ПК48+50"
Землепользователь ОАО "Славнефть-Мегионнефтегаз"
Масштаб 1:2000

Приложение 13
к постановлению Правительства
Ханты - Мансийского
автономного округа – Югры
от 11 марта 2016 года № 67-п

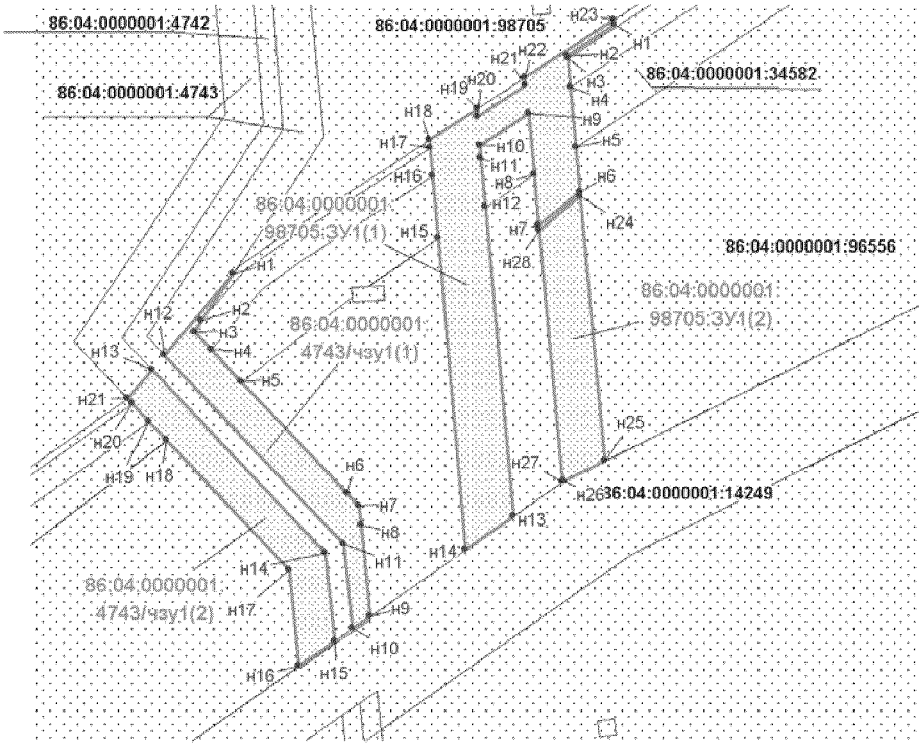

УСЛОВНЫЕ ОБОЗНАЧЕНИЯ:

- граница проектируемого нового земельного участка

- границы земельных участков, согласно сведениям государственного кадастра недвижимости;

• н10 - точки поворота границы земельного участка, установленная при проведении кадастровых работ;

:ЗУ1(1) - номер формируемого многоконтурного земельного участка

86:04:0000001:37103 - кадастровый номер земельного участка

Проект межевания территории
для размещения линейного объекта регионального
значения Ханты – Мансийского автономного
округа – Югры "Газопровод "Аган-НВ ГПК". Участок ПК0-ПК48+50"
Землепользователь ОАО "Славнефть-Мегионнефтегаз"
Масштаб 1:2000

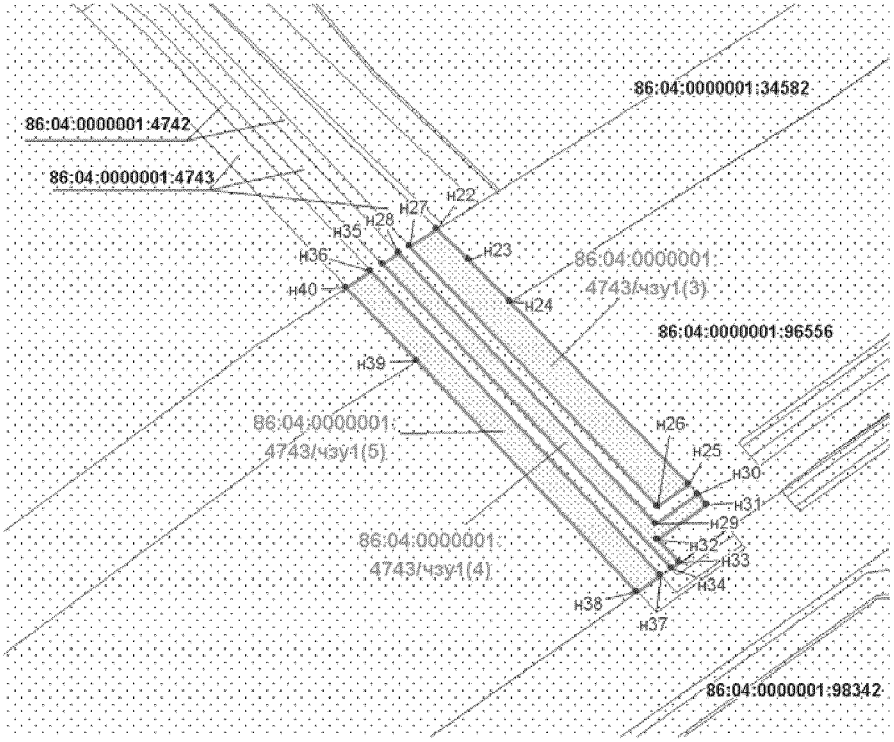

УСЛОВНЫЕ ОБОЗНАЧЕНИЯ:

- граница проектируемого нового земельного участка

- границы земельных участков, согласно сведениям государственного кадастра недвижимости;

• н10 - точки поворота границы земельного участка, установленная при проведении кадастровых работ;

:ЗУ1(1) - номер формируемого многоконтурного земельного участка

86:04:0000001:37103 - кадастровый номер земельного участка

Проект межевания территории
для размещения линейного объекта регионального значения Ханты – Мансийского автономного округа – Югры "Газопровод "Аган-НВ ГПК". Участок ПК0-ПК48+50"
Землепользователь ОАО "Славнефть-Мегионнефтегаз"
Масштаб 1:2000

Каталог координат

межевания земельных участков в кадастровом квартале 86:04:0000001 на землях лесного фонда

86:04:0000001:98705:ЗУ1(1)

Точка	X	Y
н1	1 002 154.92	4 398 596.84
н2	1 002 144.87	4 398 582.03
н3	1 002 144.09	4 398 582.09
н4	1 002 135.04	4 398 582.90
н5	1 002 115.92	4 398 584.64
н6	1 002 101.72	4 398 585.93
н7	1 002 090.95	4 398 572.85
н8	1 002 107.26	4 398 571.40
н9	1 002 126.61	4 398 569.61
н10	1 002 116.46	4 398 554.25
н11	1 002 112.33	4 398 554.55
н12	1 002 097.01	4 398 555.93
н13	1 001 998.75	4 398 564.82
н14	1 001 988.16	4 398 549.65
н15	1 002 086.98	4 398 540.94
н16	1 002 106.87	4 398 539.17
н17	1 002 115.69	4 398 538.46
н18	1 002 118.24	4 398 538.28
н19	1 002 128.09	4 398 553.37
н20	1 002 125.63	4 398 553.56
н21	1 002 135.45	4 398 568.80
н22	1 002 138.00	4 398 568.56
н23	1 002 156.37	4 398 596.71

86:04:0000001:98705:ЗУ1(2)

Точка	X	Y
н24	1 002 100.49	4 398 586.06
н25	1 002 016.30	4 398 593.76
н26	1 002 009.94	4 398 580.85
н27	1 002 009.56	4 398 580.31
н28	1 002 089.61	4 398 572.97

86:04:0000001:4743/чзу1(1)

Точка	X	Y
н1	1 002 075.83	4 398 475.75
н2	1 002 060.72	4 398 465.80
н3	1 002 057.34	4 398 463.56
н4	1 002 051.60	4 398 468.95
н5	1 002 041.52	4 398 478.53
н6	1 002 006.09	4 398 512.03
н7	1 002 001.96	4 398 515.92
н8	1 001 995.92	4 398 516.54
н9	1 001 966.96	4 398 519.33
н10	1 001 963.01	4 398 513.70
н11	1 001 989.73	4 398 511.02
н12	1 002 049.96	4 398 453.96

86:04:0000001:4743/чзу1(2)

Точка	X	Y
н13	1 002 045.36	4 398 450.07
н14	1 001 987.10	4 398 505.22
н15	1 001 959.09	4 398 508.10
н16	1 001 951.17	4 398 496.74
н17	1 001 981.75	4 398 493.74
н18	1 002 022.80	4 398 454.85
н19	1 002 028.86	4 398 449.22
н20	1 002 034.61	4 398 443.76

86:04:0000001:4743/чзу1(3)

Точка	X	Y
н22	1 000 801.90	4 396 630.37
н23	1 000 792.35	4 396 640.26
н24	1 000 779.38	4 396 652.85
н25	1 000 723.00	4 396 708.11
н26	1 000 716.15	4 396 698.50
н27	1 000 796.53	4 396 622.06

86:04:0000001:4743/чзу1(4)

Точка	X	Y
н28	1 000 794.33	4 396 618.63
н29	1 000 710.81	4 396 697.97
н30	1 000 720.02	4 396 710.80
н31	1 000 716.82	4 396 713.69
н32	1 000 706.10	4 396 698.36
н33	1 000 698.99	4 396 705.20
н34	1 000 697.19	4 396 702.63
н35	1 000 791.02	4 396 613.49

86:04:0000001:4743/чзу1(5)

Точка	X	Y
н36	1 000 788.83	4 396 610.09
н37	1 000 694.90	4 396 699.36
н38	1 000 689.90	4 396 692.15
н39	1 000 761.16	4 396 624.14
н40	1 000 783.88	4 396 602.42

Губернатор

Приложение 14
к постановлению Правительства
Ханты-Мансийского
автономного округа – Югры
от 11 марта 2016 года № 67-п

Положение о размещении линейного объекта регионального значения Ханты-Мансийского автономного округа – Югры «Газопровод «Аган-НВ ГПК». Участок ПК0-ПК48+50».

I. Размещение объекта

В административном отношении линейный объект регионального значения Ханты-Мансийского автономного округа – Югры «Газопровод «Аган-НВ ГПК». Участок ПК0-ПК48+50» (далее - проектируемый объект) расположен на землях межселенной территории в границах Аганского нефтяного месторождения Нижневартовского района Ханты-Мансийского автономного округа – Югры.

В географическом отношении территория проектируемого объекта находится в 55 километрах на северо-запад от города Нижневартовска.

II. Функциональное зонирование территории

Проектируемый объект располагается на землях промышленности, энергетики, транспорта, связи, радиовещания, телевидения, информатики, землях для обеспечения космической деятельности, земли обороны, безопасности и землях иного специального назначения, сельскохозяйственного назначения, землях лесного фонда, находящихся в ведении территориального отдела - Мегионского лесничества (Октябрьское участковое лесничество, Октябрьское урочище).

III. Решение по планировочной организации земельных участков для размещения проектируемого объекта

Расчет полосы отвода земельных участков для выполнения работ по строительству проектируемого объекта производится с учетом норм отвода земель.

Таблица 1

Расчет площади зон размещения проектируемого объекта

Наименование объекта	Площадь в пределах вновь испрашиваемых лесных участков, га. Договор аренды № 0077/15-05-ДА от 15.06.2015 г.	Площадь в пределах лесных участков, арендованных ранее, га. Договоры аренды № 0385/13-05-ДА от 03.12.2013г; 0459/13-05-ДА от 25.12.2013 г.	Площадь в пределах земельных участков, арендованных ранее, га. Договоры аренды № 3137 от 19.04.2011г.; (доп. соглашение №4 от 01.08.2013 г.) 3139 от 20.04.2011г	Зона застройки, га
Газопровод «Аган-НВ ГПК». Участок ПК0-ПК48+50	0,22	3,05	11,77	15,04
Всего	0,22	3,05	11,77	15,04

Таблица 2

Площади испрашиваемых лесных участков
под проектируемый объект

№ земельного участка	Испрашиваемая площадь земельного участка, га	Категория земель, номер участка в государственном лесном реестре
86:04:0000001:98705:ЗУ1	0,40	Земли лесного фонда, 86/05/005/2015-05/00417
86:04:0000001:4743/чзу1	0,56	Земли лесного фонда, 86/05/005/2015-05/00418

Координаты границ земельных участков, необходимых для размещения проектируемого объекта, в графических материалах определены в местной системе координат Ханты-Мансийского автономного округа – Югры МСК-86.

IV. Особо охраняемые территории и зоны с особыми условиями использования территории

Проектируемый объект расположен параллельно существующему техническому коридору коммуникаций. Строительство будет носить локальный характер и затрагивать территорию, которая уже подвергалась мощному длительному техногенному воздействию.

Проектируемый объект не пересекает водоохранную зону и прибрежную полосу водных объектов.

В границах участка работ отсутствуют объекты историко-культурного наследия, особо охраняемые природные территории федерального, регионального и местного значения.

Проектируемый объект не затрагивает границы территории традиционного природопользования коренных малочисленных народов Севера регионального значения.

Губернатор

Основная часть проекта планировки территории для размещения линейного объекта регионального значения Ханты-Мансийского автономного округа - Югры "Обустройство кустов №№ 7,8 и разведочной скважины №10701Р Западно-Новомостовского месторождения"
Землепользователь: ООО "ЛУКОЙЛ-Западная Сибирь" ТПП "Урайнефтегаз"
Масштаб 1:10000

Приложение 1
к постановлению Правительства Ханты-Мансийского автономного округа - Югры

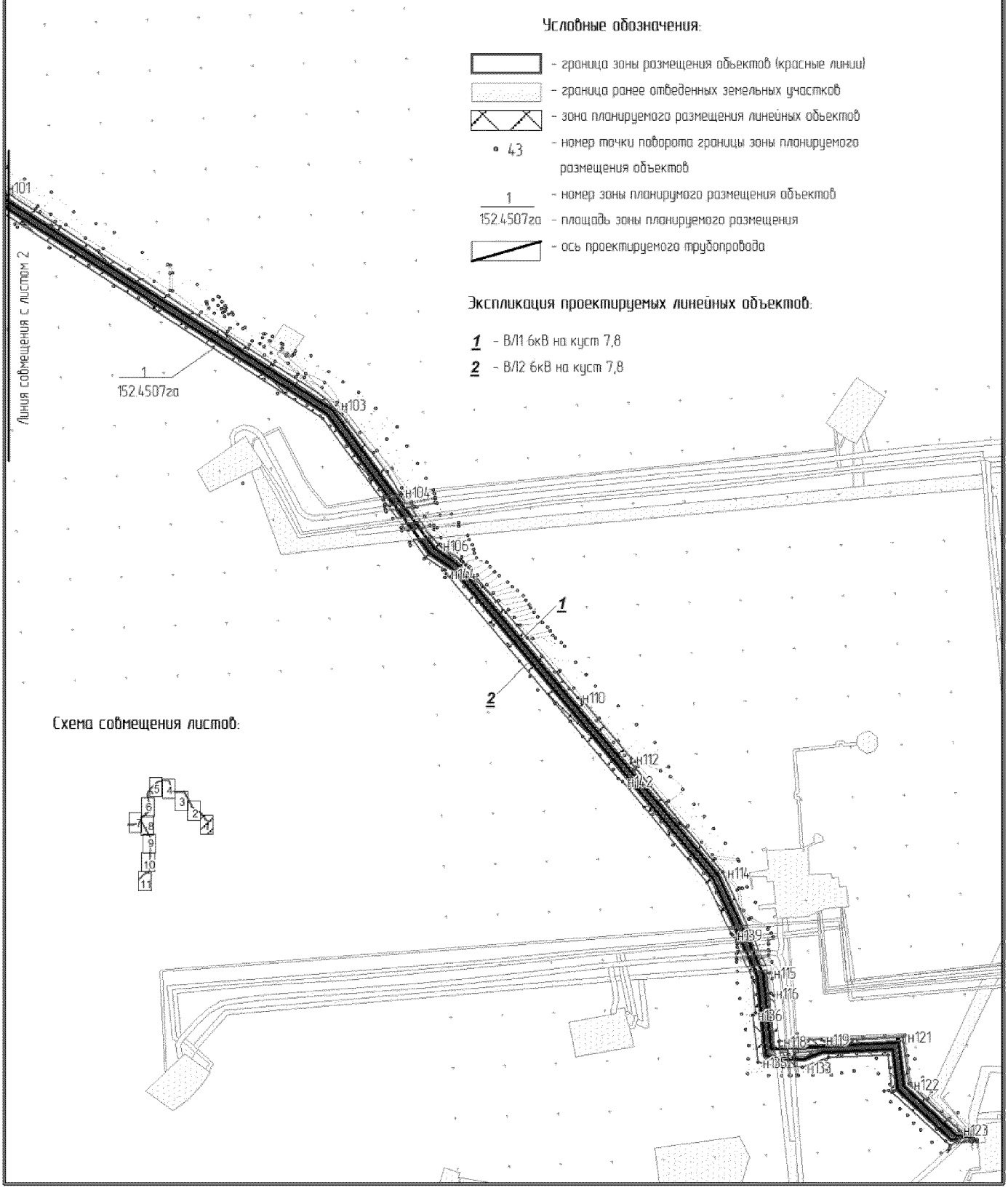

Основная часть проекта планировки территории для размещения линейного объекта регионального значения Ханты-Мансийского автономного округа - Югры "Обустройство кустов №№ 7,8 и разведочной скважины №10701Р Западно-Новомостовского месторождения"
Землепользователь: ООО "ЛУКОЙЛ-Западная Сибирь"
ТПП "Урайнефтегаз"
Масштаб 1:10000

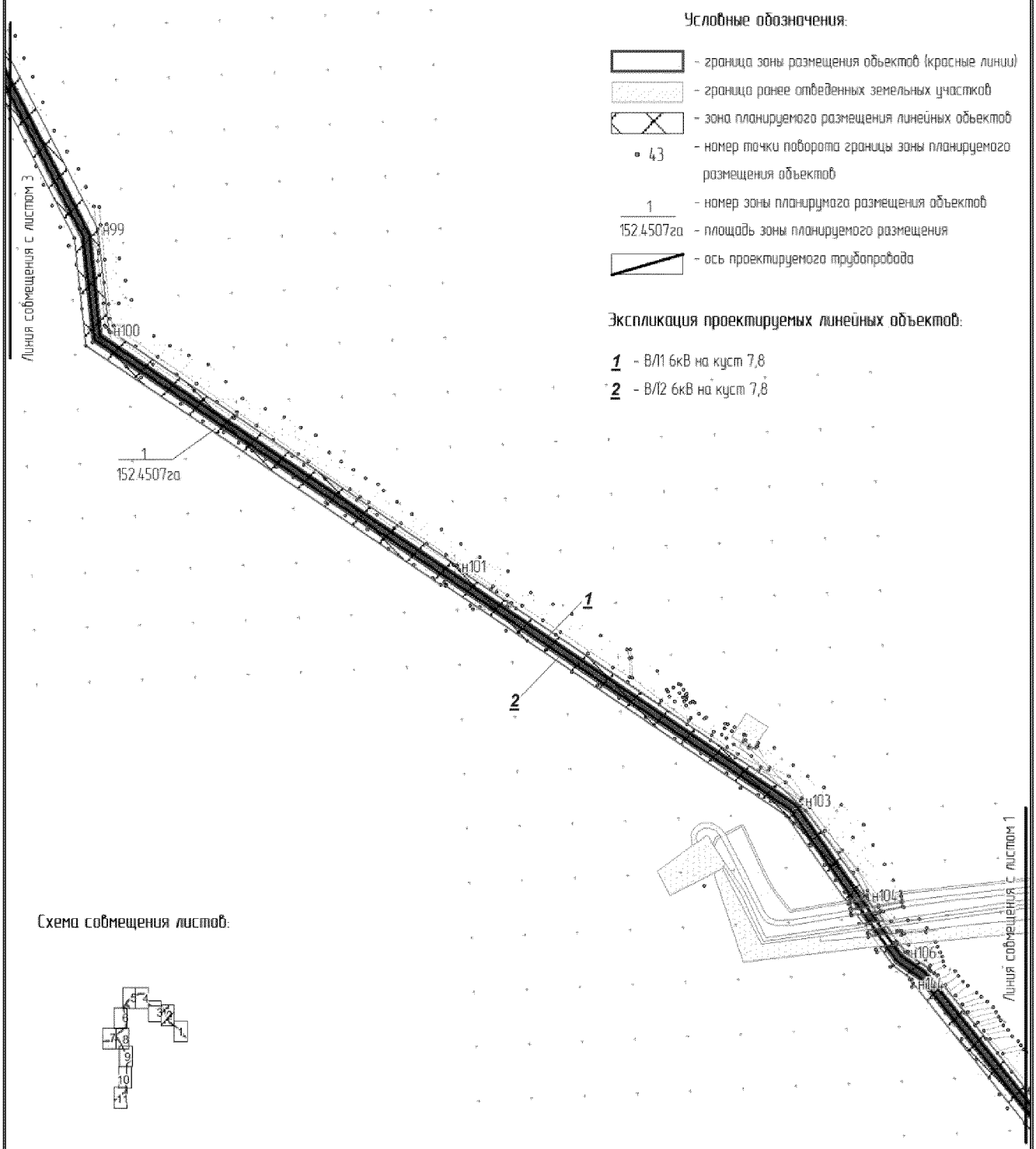

Основная часть проекта планировки территории для размещения линейного объекта регионального значения Ханты-Мансийского автономного округа - Югры "Обустройство кустов №№ 7,8 и разведочной скважины №10701Р Западно-Новомостовского месторождения"
Землепользователь: ООО "ЛУКОЙЛ-Западная Сибирь"
ТПП "Урайнефтегаз"
Масштаб 1:10000



Условные обозначения:

- граница зоны размещения объектов (красные линии)
- граница ранее отведенных земельных участков
- зона планируемого размещения линейных объектов
- 43 — номер точки поворота границы зоны планируемого размещения объектов
- 1 / 152.4507га — номер зоны планирумого размещения объектов; площадь зоны планируемого размещения
- ось проектируемого трубопровода

Экспликация проектируемых линейных объектов:

1 - В/Л 6кВ на куст 7,8

2 - В/Л 6кВ на куст 7,8

Схема совмещения листов:

Основная часть проекта планировки территории
для размещения линейного объекта регионального
значения Ханты-Мансийского автономного
округа - Югры "Обустройство кустов №№ 7,8 и
разведочной скважины №10701Р Западно-
Новомостовского месторождения"
Землепользователь: ООО "ЛУКОЙЛ-Западная Сибирь"
ТПП "Урайнефтегаз"
Масштаб 1:10000

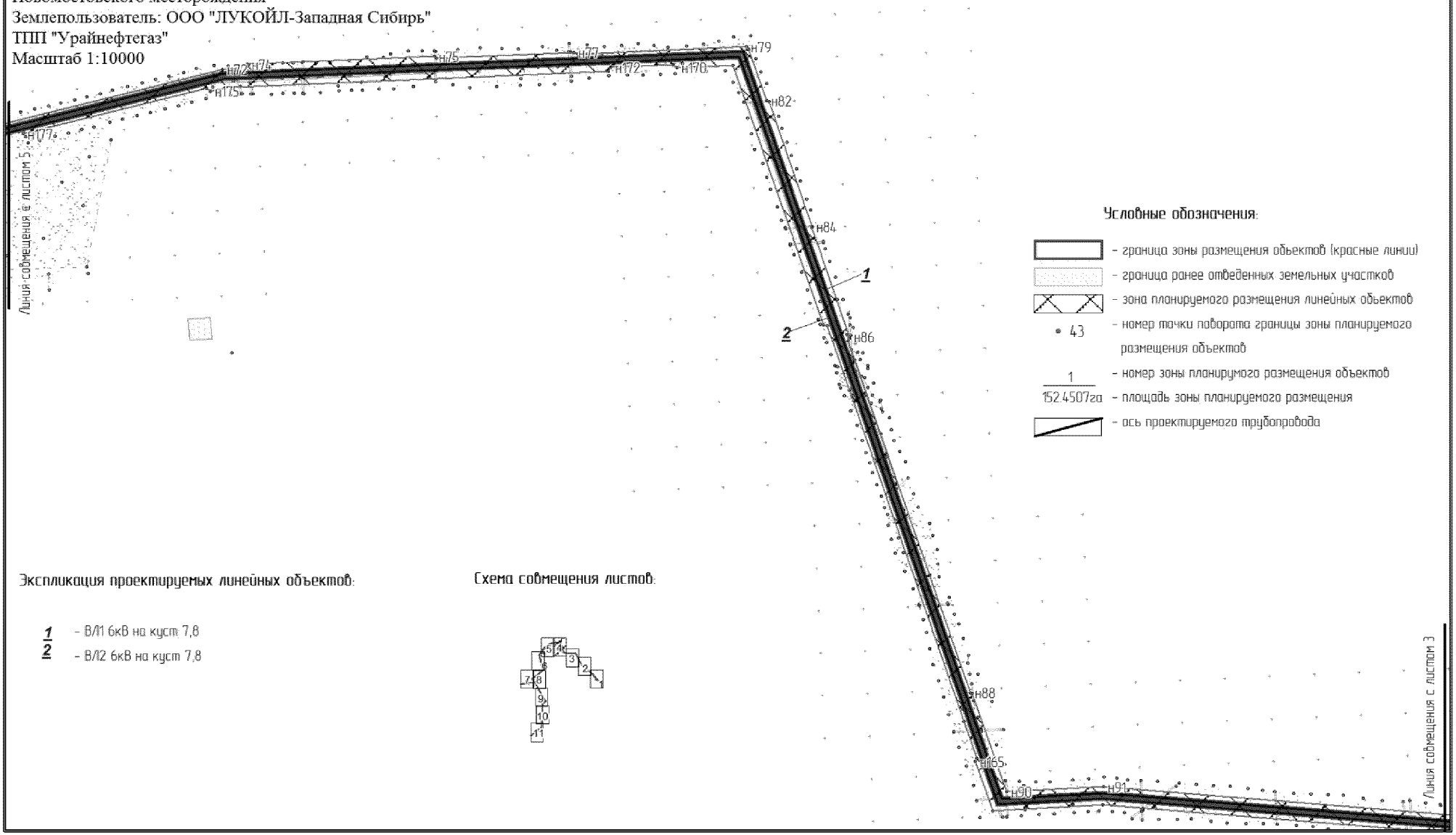

Условные обозначения:

- граница зоны размещения объектов (красные линии)
- граница ранее отведенных земельных участков
- зона планируемого размещения линейных объектов
- 43 — номер точки поворота границы зоны планируемого размещения объектов
- 1 / 152.4507га — номер зоны планируемого размещения объектов / площадь зоны планируемого размещения
- ось проектируемого трубопровода

Экспликация проектируемых линейных объектов:

1 - ВЛ1 6кВ на куст 7,8
2 - ВЛ2 6кВ на куст 7,8

Схема совмещения листов:

Основная часть проекта планировки территории для размещения линейного объекта регионального значения Ханты-Мансийского автономного округа - Югры "Обустройство кустов №№ 7,8 и разведочной скважины №10701Р Западно-Новомостовского месторождения"
Землепользователь: ООО "ЛУКОЙЛ-Западная Сибирь"
ТПП "Урайнефтегаз"
Масштаб 1:10000

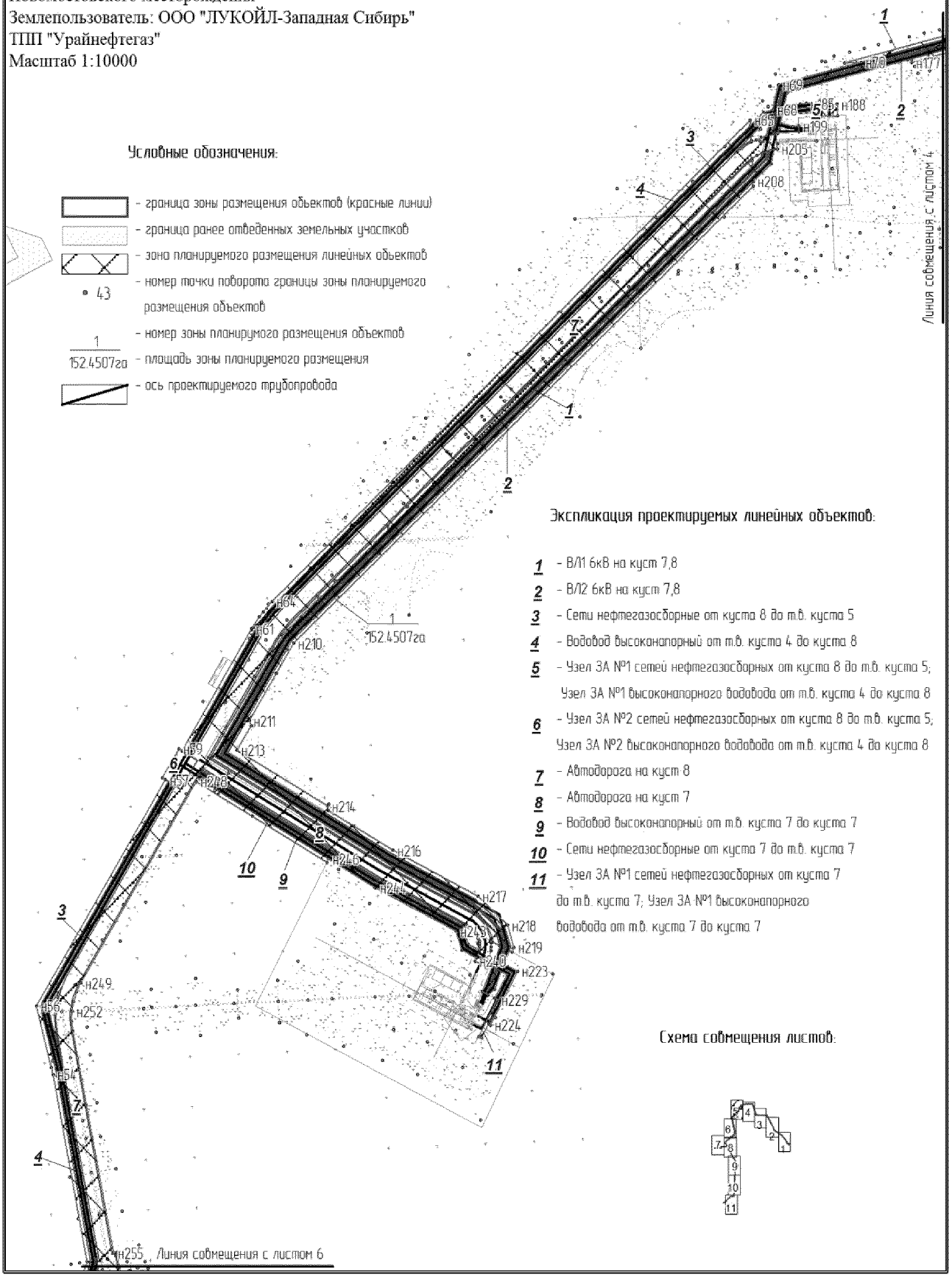

Основная часть проекта планировки территории для размещения линейного объекта регионального значения Ханты-Мансийского автономного округа - Югры "Обустройство кустов №№ 7,8 и разведочной скважины №10701Р Западно-Новомостовского месторождения"
Землепользователь: ООО "ЛУКОЙЛ-Западная Сибирь"
ТПП "Урайнефтегаз"
Масштаб 1:10000

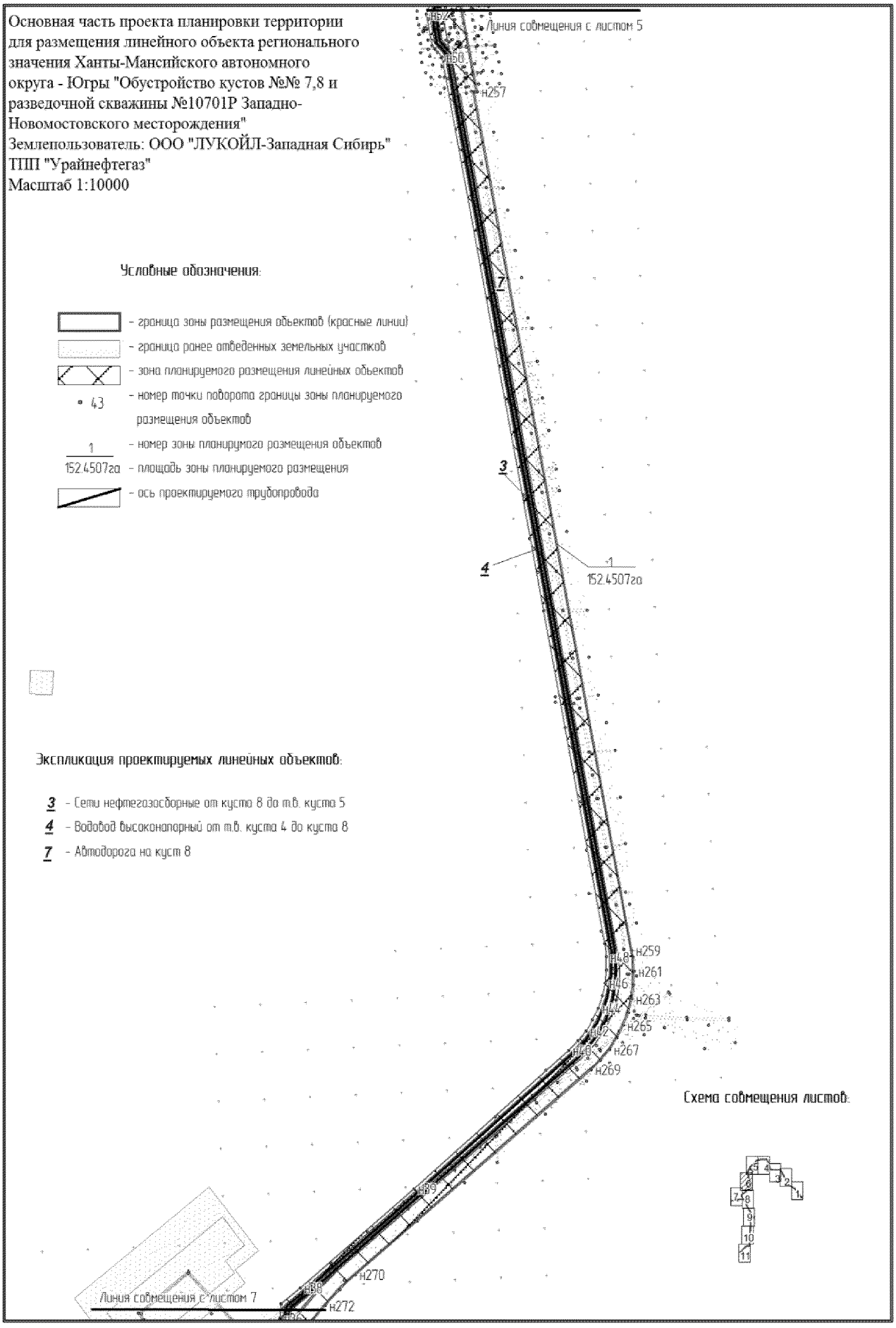

Условные обозначения:

- граница зоны размещения объектов (красные линии)
- граница ранее отведенных земельных участков
- зона планируемого размещения линейных объектов
- 43 — номер точки поворота границы зоны планируемого размещения объектов
- 1 / 152.4507га — номер зоны планируемого размещения объектов; площадь зоны планируемого размещения
- ось проектируемого трубопровода

Экспликация проектируемых линейных объектов:

3 - Сети нефтегазосборные от куста 8 до т.б. куста 5
4 - Водовод высоконапорный от т.б. куста 4 до куста 8
7 - Автодорога на куст 8

Схема совмещения листов:

Основная часть проекта планировки территории для размещения линейного объекта регионального значения Ханты-Мансийского автономного округа-Югры "Обустройство кустов №№ 7,8 и разведочной скважины №10701Р Западно-Новомостовского месторождения"
Землепользователь: ООО "ЛУКОЙЛ-Западная Сибирь"
ТПП "Урайнефтегаз"
Масштаб 1:10000

Экспликация проектируемых линейных объектов:

- **3** - Сети нефтегазосборные от куста 8 до т.б. куста 5
- **4** - Водовод высоконапорный от т.б. куста 4 до куста 8
- **7** - Автодорога на куст 8
- **12** - Сети нефтегазосборные от т.б. куста 5 до т.б. куста 4
- **13** - Узел ЗА №3 сетей нефтегазосборных от куста 8 до т.б. куста 5; Узел ЗА №1 высоконапорного водовода от т.б. куста 4 до куста 8
- **14** - Узел ЗА №6 высоконапорного водовода от т.б. куста 55 до т.б. куста 4; Узел ЗА №1сетей нефтегазосборных от т.б. куста 5 до т.б. куста 4
- **15** - Водовод высоконапорный от т.б. куста 4 до куста 4
- **16** - Узел ЗА №1 высоконапорного водовода от куста 4 до скв.10701Р, Узел ЗА №1 высоконапорного водовода от т.б. куста 4 до куста 4
- **17** - Водовод высоконапорный от куста 4 до скв.10701Р
- **18** - Автодорога к скв.10701Р
- **19** - Узел ЗА №2

Условные обозначения:

- граница зоны размещения обьектов (красные линии)
- граница ранее отведенных земельных участков
- зона планируемого размещения линейных обьектов
- 43 - номер точки поворота границы зоны планируемого размещения объектов
- 1 / 152.4507га - номер зоны планирумого размещения объектов; площадь зоны планируемого размещения
- ось проектируемого трубопровода

Линия совмещения с листом 6

Линия совмещения с листом 8

Схема совмещения листов:

Основная часть проекта планировки территории для размещения линейного объекта регионального значения Ханты-Мансийского автономного округа - Югры "Обустройство кустов №№ 7,8 и разведочной скважины №10701Р Западно-Новомостовского месторождения"
Землепользователь: ООО "ЛУКОЙЛ-Западная Сибирь"
ТПП "Урайнефтегаз"
Масштаб 1:10000

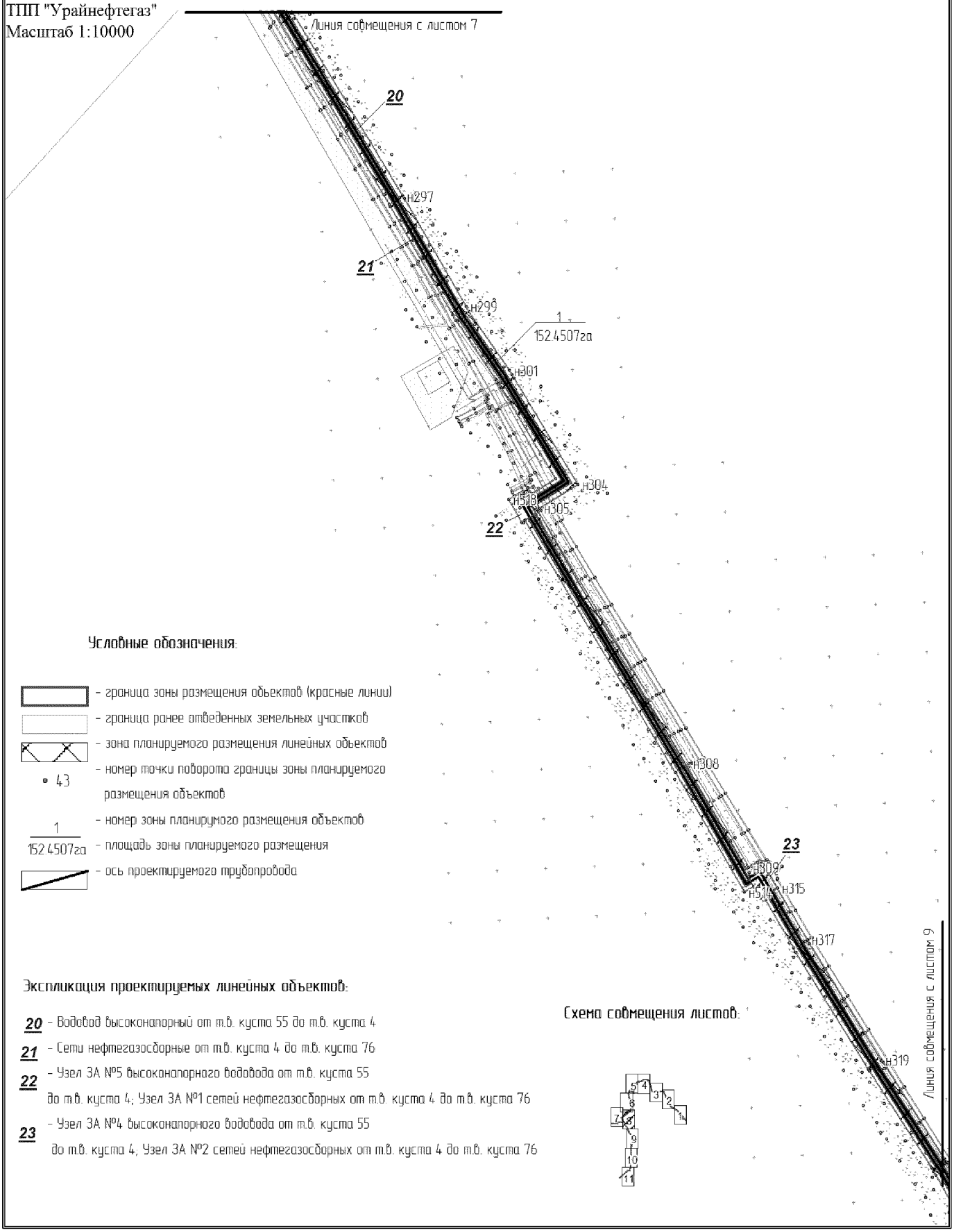

Условные обозначения:

- граница зоны размещения объектов (красные линии)
- граница ранее отведенных земельных участков
- зона планируемого размещения линейных объектов
- 43 - номер точки поворота границы зоны планируемого размещения объектов
- 1 / 152.4507га - номер зоны планирумого размещения объектов; площадь зоны планируемого размещения
- ось проектируемого трубопровода

Экспликация проектируемых линейных объектов:

20 - Водовод высоконапорный от т.в. куста 55 до т.в. куста 4

21 - Сети нефтегазосборные от т.в. куста 4 до т.в. куста 76

22 - Узел ЗА №5 высоконапорного водовода от т.в. куста 55 до т.в. куста 4; Узел ЗА №1 сетей нефтегазосборных от т.в. куста 4 до т.в. куста 76

23 - Узел ЗА №4 высоконапорного водовода от т.в. куста 55 до т.в. куста 4; Узел ЗА №2 сетей нефтегазосборных от т.в. куста 4 до т.в. куста 76

Схема совмещения листов:

Основная часть проекта планировки территории для размещения линейного объекта регионального значения Ханты-Мансийского автономного округа - Югры "Обустройство кустов №№ 7,8 и разведочной скважины №10701Р Западно-Новомостовского месторождения"
Землепользователь: ООО "ЛУКОЙЛ-Западная Сибирь"
ТПП "Урайнефтегаз"
Масштаб 1:10000

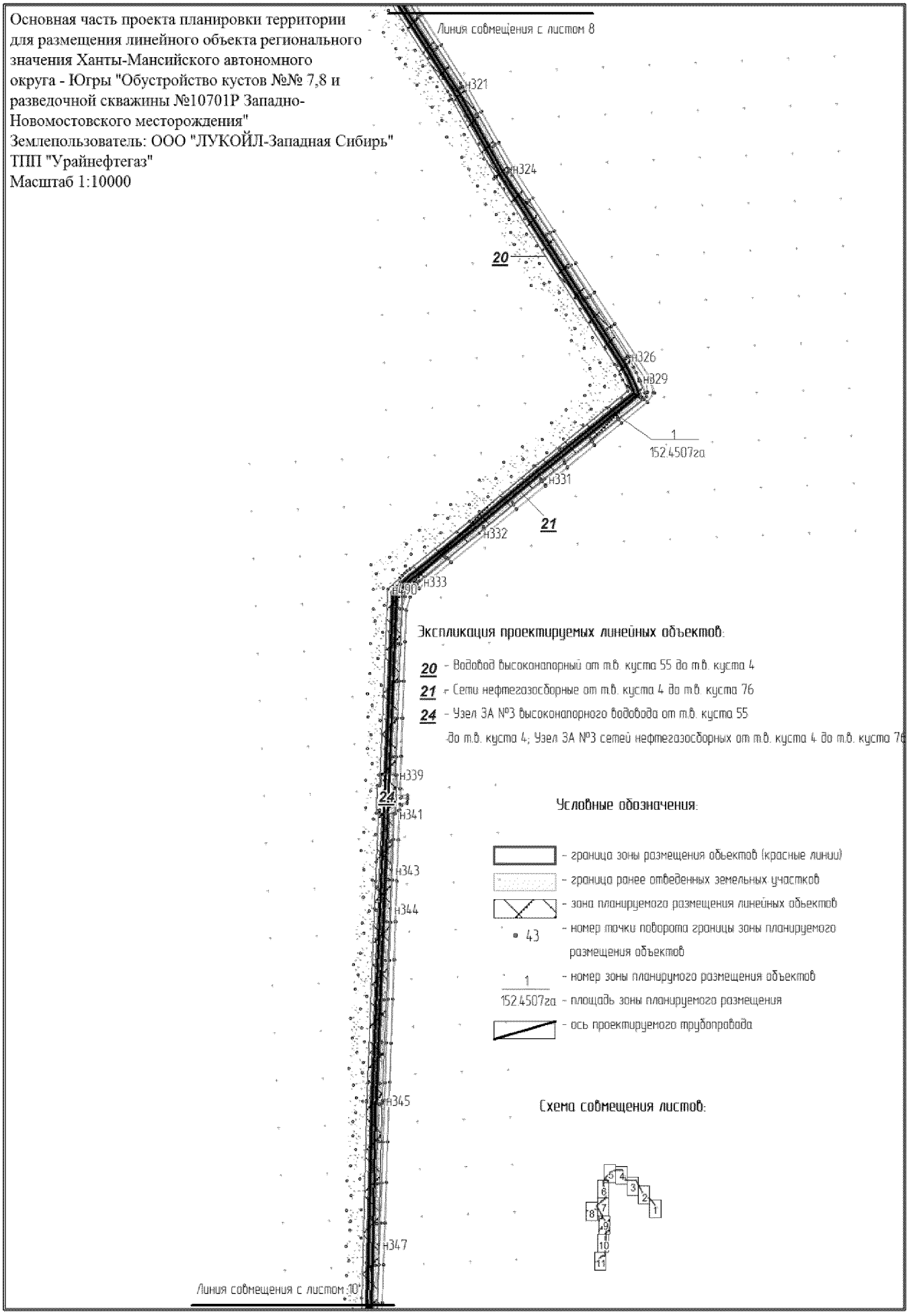

Основная часть проекта планировки территории для размещения линейного объекта регионального значения Ханты-Мансийского автономного округа - Югры "Обустройство кустов №№ 7,8 и разведочной скважины №10701Р Западно-Новомостовского месторождения"
Землепользователь: ООО "ЛУКОЙЛ-Западная Сибирь"
ТПП "Урайнефтегаз"
Масштаб 1:10000

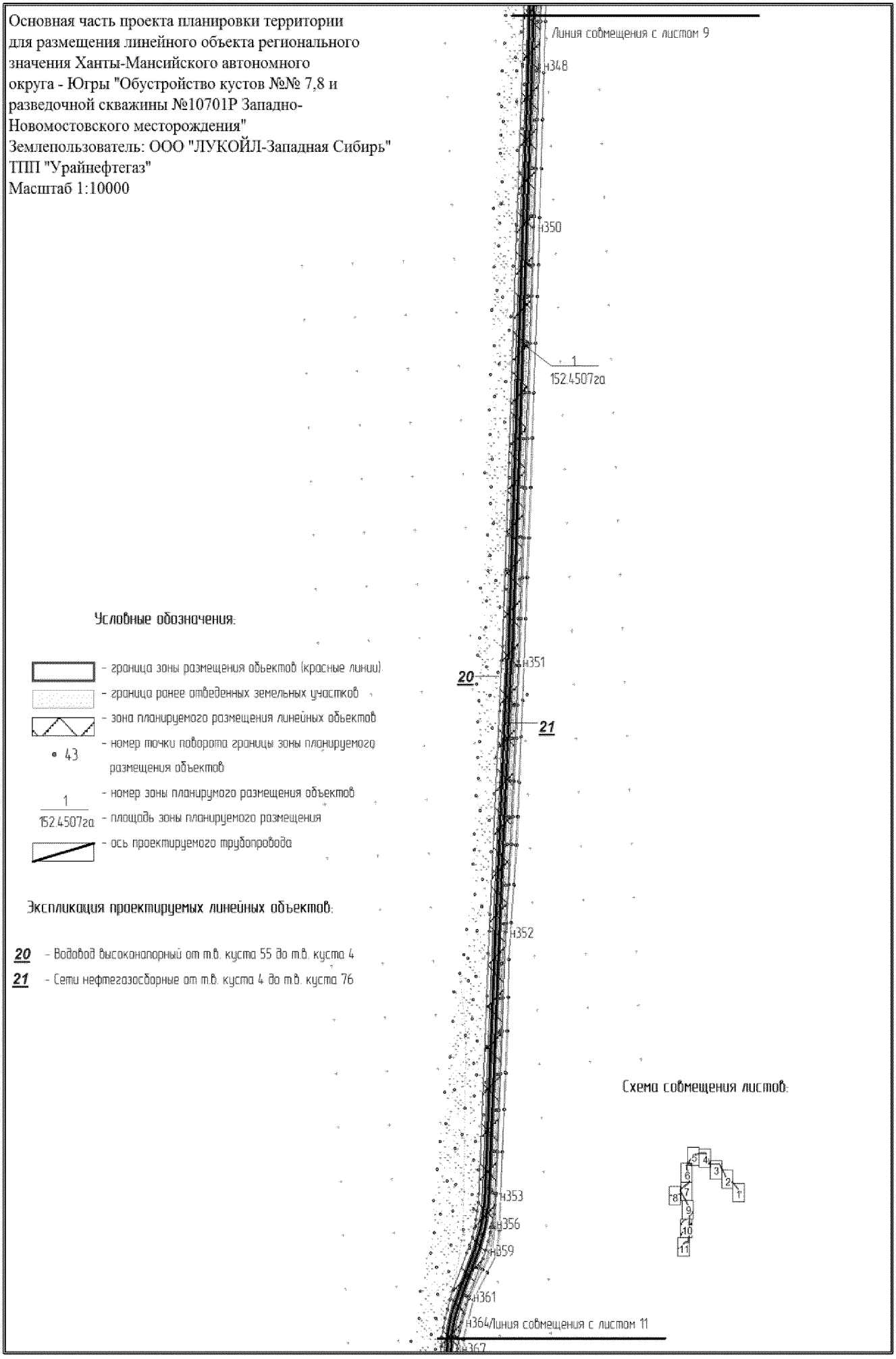

Основная часть проекта планировки территории для размещения линейного объекта регионального значения Ханты-Мансийского автономного округа-Югры "Обустройство кустов №№ 7,8 и разведочной скважины №10701Р Западно-Новомостовского месторождения"
Землепользователь: ООО "ЛУКОЙЛ-Западная Сибирь"
ТПП "Урайнефтегаз"
Масштаб 1:10000

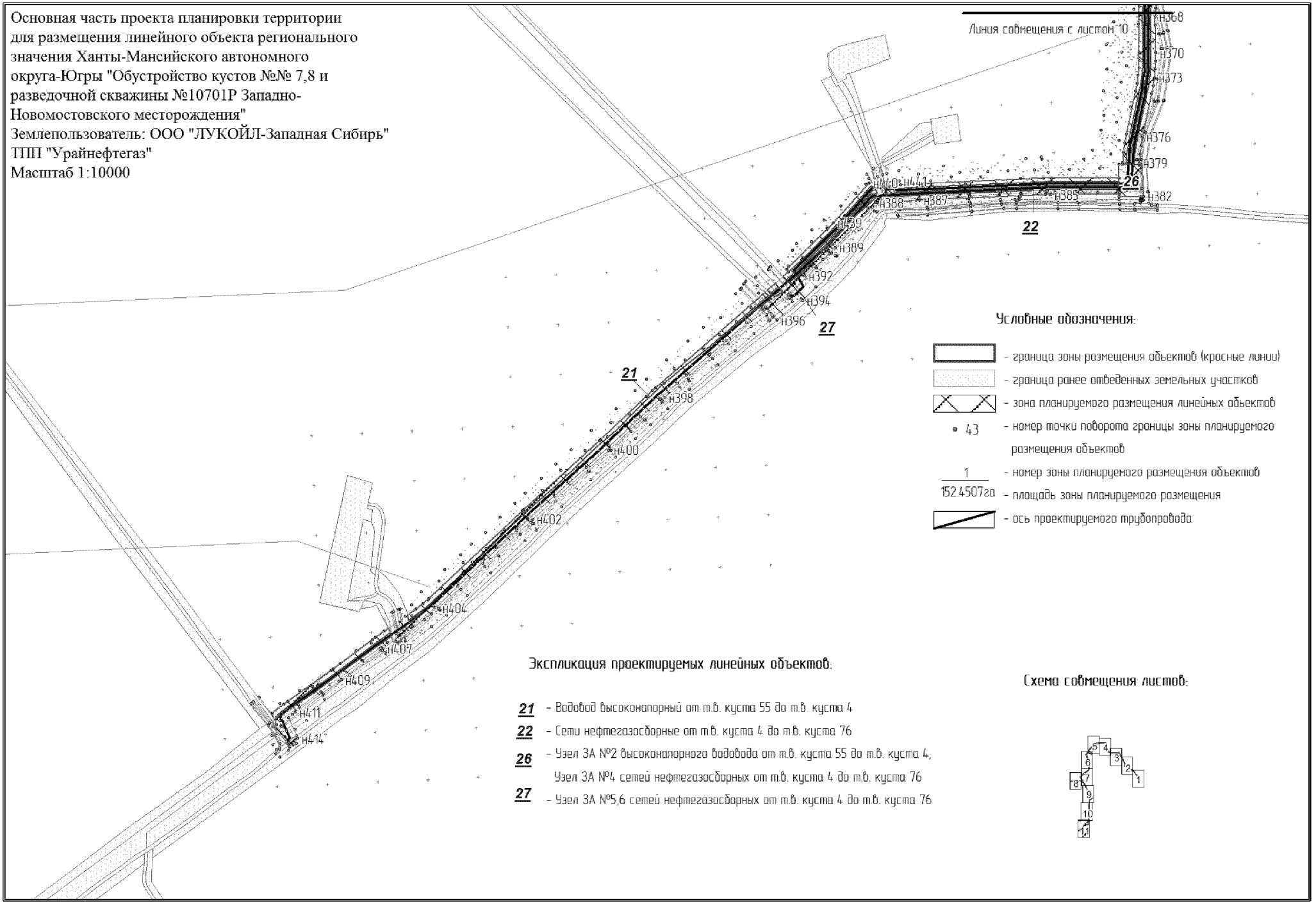

Условные обозначения:

- граница зоны размещения объектов (красные линии)
- граница ранее отведенных земельных участков
- зона планируемого размещения линейных объектов
- 43 — номер точки поворота границы зоны планируемого размещения объектов
- 1 / 152.4507га — номер зоны планируемого размещения объектов / площадь зоны планируемого размещения
- ось проектируемого трубопровода

Экспликация проектируемых линейных объектов:

21 – Водовод высоконапорный от т.в. куста 55 до т.в. куста 4

22 – Сети нефтегазосборные от т.в. куста 4 до т.в. куста 76

26 – Узел ЗА №2 высоконапорного водовода от т.в. куста 55 до т.в. куста 4, Узел ЗА №4 сетей нефтегазосборных от т.в. куста 4 до т.в. куста 76

27 – Узел ЗА №5,6 сетей нефтегазосборных от т.в. куста 4 до т.в. куста 76

Схема совмещения листов:

Каталог координат поворотных точек границы зоны размещения объекта

№	X	Y
н1	1009907.89	1774080.68
н2	1009904.55	1774046.80
н3	1009916.58	1774045.36
н4	1009920.60	1774079.18
н5	1009928.45	1774259.14
н6	1009975.05	1775256.74
н7	1010084.07	1775251.67
н8	1010083.63	1775242.13
н9	1010075.69	1775242.57
н10	1010074.07	1775210.47
н11	1010122.04	1775207.82
н12	1010123.56	1775239.88
н13	1010115.58	1775240.31
н14	1010117.52	1775282.15
н15	1010071.34	1775284.29
н16	1010115.39	1776229.37
н17	1010136.85	1776264.35
н18	1010149.24	1776256.77
н19	1010155.74	1776267.41
н20	1010201.90	1776239.20
н21	1010758.36	1775894.87
н22	1010851.09	1775916.71
н23	1010882.61	1775946.97
н24	1010896.18	1775960.84
н25	1010908.87	1775975.52
н26	1011091.13	1776200.44
н27	1011233.39	1776387.29
н28	1011321.31	1776494.91
н29	1011331.75	1776485.84
н30	1011354.60	1776512.35
н31	1011343.54	1776522.07
н32	1011345.21	1776524.10
н33	1011353.83	1776517.19
н34	1011405.73	1776582.93
н35	1011397.66	1776589.36
н36	1011541.30	1776768.73
н37	1011572.28	1776772.16
н38	1011605.75	1776813.96
н39	1011815.36	1777062.51
н40	1012108.04	1777401.21
н41	1012127.46	1777421.21
н42	1012148.96	1777438.71
н43	1012172.33	1777453.60
н44	1012197.29	1777465.71
н45	1012223.45	1777474.83
н46	1012250.52	1777480.84
н47	1012278.11	1777483.69
н48	1012305.80	1777483.32
н49	1012333.48	1777479.71
н50	1014207.83	1777123.54
н51	1014232.53	1777102.25
н52	1014297.64	1777089.84
н53	1014328.51	1777100.63
н54	1014700.23	1777030.00
н55	1014714.64	1777026.80
н56	1014836.71	1776995.70
н57	1015284.75	1777261.53
н58	1015288.70	1777255.04
н59	1015346.13	1777289.40
н60	1015342.36	1777295.71
н61	1015584.48	1777439.36
н62	1015607.48	1777454.71
н63	1015618.38	1777463.32
н64	1015638.66	1777482.12
н65	1016593.39	1778467.43
н66	1016583.39	1778467.89
н67	1016608.96	1778494.28
н68	1016613.75	1778513.39
н69	1016663.21	1778525.00
н70	1016707.85	1778695.39
н71	1016706.33	1778661.90
н72	1016859.20	1779245.49
н73	1016860.79	1779280.75
н74	1016870.72	1779301.00
н75	1016889.63	1779720.66
н76	1016885.29	1779724.31
н77	1016899.17	1780032.50
н78	1016896.06	1780063.52
н79	1016912.06	1780418.23
н80	1016905.63	1780420.34
н81	1016905.77	1780423.46
н82	1016785.55	1780463.04
н83	1016782.54	1780468.78
н84	1016489.49	1780565.28
н85	1016486.56	1780564.14
н86	1016229.67	1780648.72
н87	1016221.30	1780645.70
н88	1015391.78	1780918.85
н89	1015389.70	1780924.27
н90	1015158.91	1781000.28
н91	1015170.73	1781216.48
н92	1015082.23	1782250.06
н93	1015199.44	1782783.92
н94	1014473.44	1783157.82
н95	1014223.63	1783289.93
н96	1014215.38	1783285.81
н97	1014115.68	1783338.54
н98	1014115.44	1783347.16
н99	1012961.30	1783957.54
н100	1012776.42	1783977.99
н101	1012344.44	1784637.64
н102	1012335.14	1784643.62
н103	1011913.79	1785287.05
н104	1011740.29	1785412.32
н105	1011734.31	1785414.17
н106	1011635.29	1785485.66
н107	1011605.96	1785528.99
н108	1011600.51	1785533.50
н109	1011596.55	1785539.34
н110	1011332.99	1785756.43
н111	1011327.51	1785765.50
н112	1011211.71	1785860.87
н113	1011202.54	1785861.30
н114	1010986.41	1786039.30
н115	1010787.62	1786128.79
н116	1010747.19	1786132.95
н117	1010743.19	1786138.89
н118	1010651.33	1786148.34
н119	1010655.53	1786230.87
н120	1010652.59	1786237.20
н121	1010660.35	1786390.16
н122	1010567.29	1786401.06
н123	1010476.13	1786498.02
н124	1010477.93	1786524.53
н125	1010470.94	1786525.01

н126	1010462.96	1786525.55
н127	1010461.43	1786525.93
н128	1010454.56	1786527.29
н129	1010445.39	1786480.98
н130	1010551.01	1786368.69
н131	1010624.75	1786360.07
н132	1010618.91	1786244.83
н133	1010600.38	1786194.11
н134	1010599.02	1786156.93
н135	1010610.22	1786107.31
н136	1010703.70	1786097.67
н137	1010708.83	1786102.68
н138	1010778.67	1786095.50
н139	1010862.69	1786057.69
н140	1010864.39	1786054.73
н141	1010967.23	1786008.43
н142	1011166.82	1785844.02
н143	1011172.32	1785834.97
н144	1011578.27	1785500.60
н145	1011585.60	1785498.37
н146	1011610.48	1785461.61
н147	1011724.22	1785379.48
н148	1011723.97	1785377.19
н149	1011885.82	1785260.33
н150	1012307.87	1784615.85
н151	1012308.83	1784606.14
н152	1012747.80	1783935.84
н153	1012945.12	1783914.01
н154	1013609.12	1783562.85
н155	1013611.49	1783558.20
н156	1014094.98	1783302.49
н157	1014103.17	1783306.66
н158	1014176.47	1783267.90
н159	1014175.87	1783259.71
н160	1014450.75	1783114.34
н161	1015146.23	1782756.17
н162	1015037.93	1782262.96
н163	1015127.59	1781215.83
н164	1015114.14	1780969.70
н165	1015230.59	1780931.35
н166	1015237.83	1780933.71
н167	1016255.55	1780598.59
н168	1016257.96	1780589.90
н169	1016869.14	1780388.64

н170	1016863.45	1780262.44
н171	1016870.59	1780254.20
н172	1016864.31	1780114.59
н173	1016855.04	1780109.18
н174	1016816.43	1779251.98
н175	1016807.82	1779219.17
н176	1016814.96	1779210.87
н177	1016707.44	1778800.27
н178	1016712.59	1778800.04
н179	1016712.16	1778790.66
н180	1016647.30	1778542.91
н181	1016619.42	1778536.40
н182	1016621.33	1778544.88
н183	1016623.50	1778557.45
н184	1016625.03	1778570.12
н185	1016625.92	1778582.79
н186	1016628.25	1778633.98
н187	1016624.32	1778634.18
н188	1016624.92	1778646.75
н189	1016602.49	1778647.83
н190	1016600.21	1778597.38
н191	1016610.50	1778596.86
н192	1016609.78	1778583.15
н193	1016608.85	1778571.22
н194	1016607.38	1778559.36
н195	1016605.31	1778547.62
н196	1016601.77	1778532.24
н197	1016586.92	1778528.77
н198	1016580.73	1778555.12
н199	1016581.36	1778567.13
н200	1016573.38	1778567.51
н201	1016570.28	1778567.65
н202	1016568.36	1778524.40
н203	1016568.20	1778520.75
н204	1016565.73	1778520.87
н205	1016536.59	1778522.20
н206	1016535.57	1778516.72
н207	1016506.85	1778510.00
н208	1016471.39	1778472.96
н209	1016462.09	1778473.37
н210	1015555.36	1777526.30
н211	1015401.50	1777434.96
н212	1015391.81	1777437.94
н213	1015343.88	1777409.50

н214	1015232.80	1777596.62
н215	1015223.39	1777597.74
н216	1015144.75	1777730.21
н217	1015053.64	1777905.64
н218	1014996.15	1777967.47
н219	1014952.22	1777980.41
н220	1014942.47	1777976.54
н221	1014945.72	1777970.30
н222	1014919.40	1777959.81
н223	1014905.27	1777987.03
н224	1014798.38	1777931.56
н225	1014800.12	1777928.22
н226	1014772.04	1777913.66
н227	1014775.32	1777907.32
н228	1014821.89	1777931.53
н229	1014848.70	1777945.46
н230	1014851.11	1777940.86
н231	1014898.44	1777965.45
н232	1014904.46	1777953.87
н233	1014869.87	1777940.11
н234	1014858.29	1777926.99
н235	1014860.63	1777922.48
н236	1014864.33	1777915.35
н237	1014914.02	1777935.45
н238	1014920.06	1777923.83
н239	1014914.27	1777920.98
н240	1014925.33	1777899.66
н241	1014931.14	1777902.51
н242	1014946.71	1777872.54
н243	1014984.60	1777860.55
н244	1015070.43	1777695.47
н245	1015071.76	1777692.93
н246	1015128.08	1777597.69
н247	1015121.40	1777594.23
н248	1015281.17	1777325.02
н249	1014881.32	1777087.73
н250	1014863.60	1777078.87
н251	1014845.06	1777072.78
н252	1014825.82	1777069.37
н253	1014806.31	1777068.82
н254	1014786.65	1777071.11
н255	1014346.20	1777154.80
н256	1014347.32	1777160.71
н257	1014134.49	1777201.14

н258	1014133.37	1777195.24
н259	1012319.29	1777539.93
н260	1012304.89	1777542.25
н261	1012275.43	1777544.52
н262	1012245.90	1777543.46
н263	1012216.66	1777539.13
н264	1012188.09	1777531.61
н265	1012160.51	1777520.91
н266	1012134.32	1777507.23
н267	1012109.81	1777490.73
н268	1012087.27	1777471.58
н269	1012067.17	1777450.21
н270	1011633.58	1776934.59
н271	1011602.28	1776900.21
н272	1011568.34	1776868.45
н273	1011493.13	1776803.35
н274	1011467.30	1776779.70
н275	1011454.88	1776767.29
н276	1011442.91	1776754.61
н277	1011332.68	1776634.75
н278	1011318.01	1776616.93
н279	1011305.32	1776597.63
н280	1011298.25	1776584.48
н281	1011293.20	1776567.94
н282	1011292.08	1776550.68
н283	1011294.93	1776533.62
н284	1011299.98	1776521.01
н285	1011207.37	1776407.52
н286	1011065.27	1776221.03
н287	1010884.08	1775998.05
н288	1010871.43	1775983.50
н289	1010857.84	1775969.86
н290	1010832.87	1775946.34
н291	1010764.10	1775930.14
н292	1010219.41	1776267.18
н293	1010172.98	1776295.65
н294	1010175.32	1776299.49
н295	1010136.08	1776323.50
н296	1010133.75	1776319.70
н297	1009659.75	1776609.25
н298	1009654.41	1776612.43
н299	1009437.23	1776739.27
н300	1009427.24	1776745.36
н301	1009309.11	1776827.58

н302	1009300.94	1776833.09
н303	1009292.64	1776838.34
н304	1009079.12	1776968.25
н305	1009031.33	1776889.77
н306	1009026.98	1776892.27
н307	1009024.12	1776887.56
н308	1008517.30	1777195.85
н309	1008308.14	1777319.36
н310	1008318.15	1777336.60
н311	1008314.06	1777339.17
н312	1008318.70	1777347.04
н313	1008311.47	1777351.31
н314	1008311.87	1777352.00
н315	1008267.27	1777378.19
н316	1008266.91	1777377.61
н317	1008163.00	1777438.95
н318	1008155.89	1777443.29
н319	1007920.53	1777591.56
н320	1007916.29	1777594.28
н321	1007721.34	1777721.92
н322	1007713.19	1777727.08
н323	1007704.89	1777731.99
н324	1007542.29	1777824.61
н325	1007527.51	1777833.62
н326	1007146.70	1778081.95
н327	1007123.51	1778095.70
н328	1007111.42	1778101.82
н329	1007099.23	1778107.36
н330	1007061.88	1778123.39
н331	1006888.41	1777903.15
н332	1006773.42	1777762.15
н333	1006672.36	1777633.22
н334	1006668.15	1777627.99
н335	1006663.89	1777622.86
н336	1006659.54	1777617.84
н337	1006655.05	1777612.86
н338	1006640.35	1777596.88
н339	1006264.38	1777581.26
н340	1006264.23	1777584.82
н341	1006182.05	1777581.78
н342	1006182.12	1777577.85
н343	1006063.99	1777572.94
н344	1005981.73	1777569.52
н345	1005577.82	1777552.74

н346	1005572.30	1777552.56
н347	1005274.45	1777545.07
н348	1004980.21	1777537.84
н349	1004974.79	1777537.66
н350	1004679.82	1777526.01
н351	1003872.12	1777496.82
н352	1003370.07	1777471.98
н353	1002880.78	1777451.43
н354	1002863.68	1777450.31
н355	1002846.52	1777448.37
н356	1002829.46	1777445.59
н357	1002812.54	1777442.02
н358	1002795.82	1777437.64
н359	1002779.33	1777432.49
н360	1002763.24	1777426.60
н361	1002693.70	1777399.27
н362	1002677.99	1777393.52
н363	1002662.17	1777388.61
н364	1002646.11	1777384.50
н365	1002629.88	1777381.16
н366	1002613.51	1777378.63
н367	1002597.02	1777376.92
н368	1002580.48	1777376.02
н369	1002563.75	1777375.91
н370	1002507.77	1777376.99
н371	1002491.34	1777376.94
н372	1002474.81	1777376.10
н373	1002458.32	1777374.56
н374	1002441.92	1777372.23
н375	1002425.81	1777369.21
н376	1002339.46	1777350.94
н377	1002321.95	1777347.70
н378	1002304.47	1777345.41
н379	1002286.88	1777344.05
н380	1002283.55	1777343.96
н381	1002283.54	1777349.54
н382	1002220.19	1777352.49
н383	1002219.16	1777303.14
н384	1002223.57	1777303.19
н385	1002223.44	1777167.28
н386	1002223.23	1777157.31
н387	1002212.44	1776906.74
н388	1002206.98	1776818.23
н389	1002117.22	1776738.90

н390	1002104.63	1776727.02
н391	1002092.88	1776714.35
н392	1002060.97	1776677.70
н393	1002037.77	1776700.91
н394	1002010.87	1776674.04
н395	1002014.34	1776670.75
н396	1001971.60	1776623.03
н397	1001994.78	1776602.68
н398	1001815.99	1776400.04
н399	1001810.27	1776393.77
н400	1001712.23	1776290.35
н401	1001709.55	1776287.47
н402	1001571.71	1776137.47
н403	1001569.30	1776134.90
н404	1001393.54	1775949.15
н405	1001381.33	1775935.31
н406	1001370.12	1775920.63
н407	1001312.69	1775839.62
н408	1001308.92	1775834.46
н409	1001250.19	1775756.18
н410	1001246.89	1775751.70
н411	1001184.72	1775665.10
н412	1001180.01	1775658.77
н413	1001173.75	1775650.63
н414	1001132.11	1775668.87
н415	1001120.25	1775660.19
н416	1001115.77	1775653.32
н417	1001120.75	1775649.67
н418	1001155.32	1775620.47
н419	1001159.53	1775627.35
н420	1001182.27	1775617.38
н421	1001201.47	1775642.32
н422	1001206.63	1775649.30
н423	1001268.80	1775735.90
н424	1001271.79	1775739.97
н425	1001330.55	1775818.28
н426	1001334.74	1775824.02
н427	1001392.02	1775904.80
н428	1001402.22	1775918.15
н429	1001413.32	1775930.75
н430	1001588.98	1776116.36
н431	1001591.51	1776119.09
н432	1001729.38	1776269.12
н433	1001731.92	1776271.85

н434	1001829.93	1776375.25
н435	1001836.23	1776382.14
н436	1002068.49	1776645.48
н437	1002073.33	1776642.67
н438	1002153.36	1776722.63
н439	1002166.37	1776734.84
н440	1002246.77	1776805.84
н441	1002250.50	1776866.27
н442	1002243.20	1776868.74
н443	1002245.41	1776904.47
н444	1002245.68	1776909.64
н445	1002256.73	1777153.93
н446	1002257.05	1777168.91
н447	1002256.66	1777303.55
н448	1002283.66	1777303.85
н449	1002283.64	1777310.92
н450	1002289.03	1777311.05
н451	1002307.88	1777312.52
н452	1002326.65	1777314.97
н453	1002345.11	1777318.38
н454	1002431.45	1777336.65
н455	1002446.74	1777339.53
н456	1002462.01	1777341.68
н457	1002477.36	1777343.14
н458	1002492.77	1777343.91
н459	1002508.32	1777343.95
н460	1002565.02	1777342.87
н461	1002582.67	1777342.96
н462	1002600.46	1777343.94
н463	1002618.15	1777345.79
н464	1002635.76	1777348.49
н465	1002653.19	1777352.06
н466	1002670.44	1777356.50
н467	1002687.45	1777361.80
н468	1002704.04	1777367.83
н469	1002773.82	1777395.26
н470	1002789.07	1777400.85
н471	1002804.41	1777405.66
н472	1002819.97	1777409.73
н473	1002835.73	1777413.04
н474	1002851.63	1777415.63
н475	1002867.62	1777417.44
н476	1002883.81	1777418.51
н477	1003370.98	1777438.95

н478	1003874.09	1777463.86
н479	1004681.25	1777493.03
н480	1004976.33	1777504.66
н481	1004981.24	1777504.83
н482	1005573.20	1777519.55
н483	1005579.21	1777519.74
н484	1005982.72	1777536.51
н485	1006040.78	1777538.92
н486	1006183.11	1777544.83
н487	1006183.26	1777539.87
н488	1006241.27	1777542.09
н489	1006241.17	1777547.24
н490	1006655.37	1777564.45
н491	1006679.57	1777590.74
н492	1006684.35	1777596.03
н493	1006689.05	1777601.46
н494	1006693.64	1777606.97
н495	1006698.08	1777612.53
н496	1006798.26	1777740.35
н497	1006915.10	1777883.64
н498	1007072.26	1778082.94
н499	1007096.57	1778072.28
н500	1007107.81	1778066.59
н501	1007129.57	1778053.72
н502	1007509.65	1777805.83
н503	1007525.54	1777796.15
н504	1007688.20	1777703.48
н505	1007695.94	1777698.91
н506	1007703.48	1777694.13
н507	1007898.08	1777566.76
н508	1007902.65	1777563.79
н509	1008138.17	1777415.44
н510	1008145.84	1777410.73
н511	1008250.18	1777349.16
н512	1008246.39	1777342.68
н513	1008269.67	1777328.96
н514	1008258.61	1777310.24
н515	1008499.39	1777168.07
н516	1009006.97	1776859.34
н517	1009003.07	1776852.93
н518	1009048.90	1776826.59
н519	1009072.81	1776865.89
н520	1009059.96	1776873.31
н521	1009090.33	1776923.25

н522	1009275.55	1776810.08
н523	1009283.09	1776805.33
н524	1009290.43	1776800.36
н525	1009409.44	1776717.55
н526	1009420.17	1776710.99
н527	1009637.81	1776583.87
н528	1009642.78	1776580.91
н529	1010083.50	1776311.53
н530	1010077.07	1776301.05
н531	1010113.79	1776278.43
н532	1010088.74	1776237.58
н533	1010044.11	1775280.56
н534	1009950.96	1775284.91
н535	1009954.97	1775289.64
н536	1009963.34	1775296.28
н537	1009973.09	1775300.77
н538	1009983.60	1775302.82
н539	1009989.45	1775302.91
н540	1010038.13	1775300.71
н541	1010039.76	1775336.01
н542	1010012.01	1775337.12
н543	1009981.06	1775337.81
н544	1009971.55	1775336.54
н545	1009962.30	1775334.15
н546	1009953.39	1775330.66
н547	1009944.99	1775326.16
н548	1009937.16	1775320.67
н549	1009930.03	1775314.32
н550	1009923.74	1775307.13
н551	1009918.32	1775299.25
н552	1009913.90	1775290.78
н553	1009910.50	1775281.87
н554	1009908.21	1775272.58
н555	1009907.08	1775263.72
н556	1009898.50	1775125.81
н557	1009898.92	1775087.34
н558	1009900.59	1775062.50
н559	1009901.98	1775038.35
н560	1009901.98	1775007.83
н561	1009870.04	1774262.97
н562	1009873.04	1774262.78
н563	1009872.36	1774246.75
н564	1009861.08	1774153.62
н565	1009889.75	1774150.03
н566	1009901.28	1774244.35
н567	1009901.99	1774260.89
н568	1009910.98	1774260.29
н569	1009905.26	1774137.99
н570	1009913.45	1774136.96
н571	1009919.17	1774259.76
н572	1016528.43	1778493.39
н573	1016521.41	1778491.74
н574	1016502.01	1778471.57
н575	1016513.34	1778471.05
н576	1016516.84	1778470.90
н577	1016523.00	1778481.42
н578	1016527.29	1778490.46
н579	1009949.17	1775282.30
н580	1009945.90	1775276.40
н581	1009943.99	1775271.36
н582	1009942.68	1775266.15
н583	1009941.97	1775260.39
н584	1009935.15	1775155.87
н585	1009932.00	1775106.78
н586	1009936.43	1775054.09
н587	1016595.97	1778509.22
н588	1016561.70	1778501.19
н589	1016558.32	1778490.21
н590	1016553.92	1778478.96
н591	1016549.42	1778469.41
н592	1016552.66	1778469.27
н593	1016562.04	1778468.85
н594	1016594.16	1778502.01
н595	1014953.89	1777909.08
н596	1014948.58	1777908.68
н597	1014946.21	1777908.21
н598	1014957.84	1777885.81
н599	1014995.74	1777873.81
н600	1014984.95	1777894.59
н601	1014981.69	1777900.89
н602	1014979.44	1777902.40
н603	1014974.72	1777904.87
н604	1014969.73	1777906.75
н605	1014964.54	1777908.14
н606	1014959.25	1777908.91
н607	1014954.17	1777951.70
н608	1014928.92	1777941.48
н609	1014934.81	1777930.13
н610	1014945.36	1777932.50
н611	1014953.35	1777933.12
н612	1014961.37	1777932.85
н613	1014965.43	1777932.26
н614	1014963.74	1777935.54
н615	1014955.56	1777951.30
н607	1014954.17	1777951.70

Губернатор

Проект межевания территории
для размещения линейного объекта регионального
значения Ханты-Мансийского автономного
округа - Югры "Обустройство кустов №№ 7,8
и разведочной скважины №10701Р Западно-
Новомостовского месторождения"
Землепользователь: ООО "ЛУКОЙЛ-Западная Сибирь"
ТПП "Урайнефтегаз"
Масштаб 1:5000

Приложение 2
к постановлению Правительства
Ханты-Мансийского
автономного округа - Югры

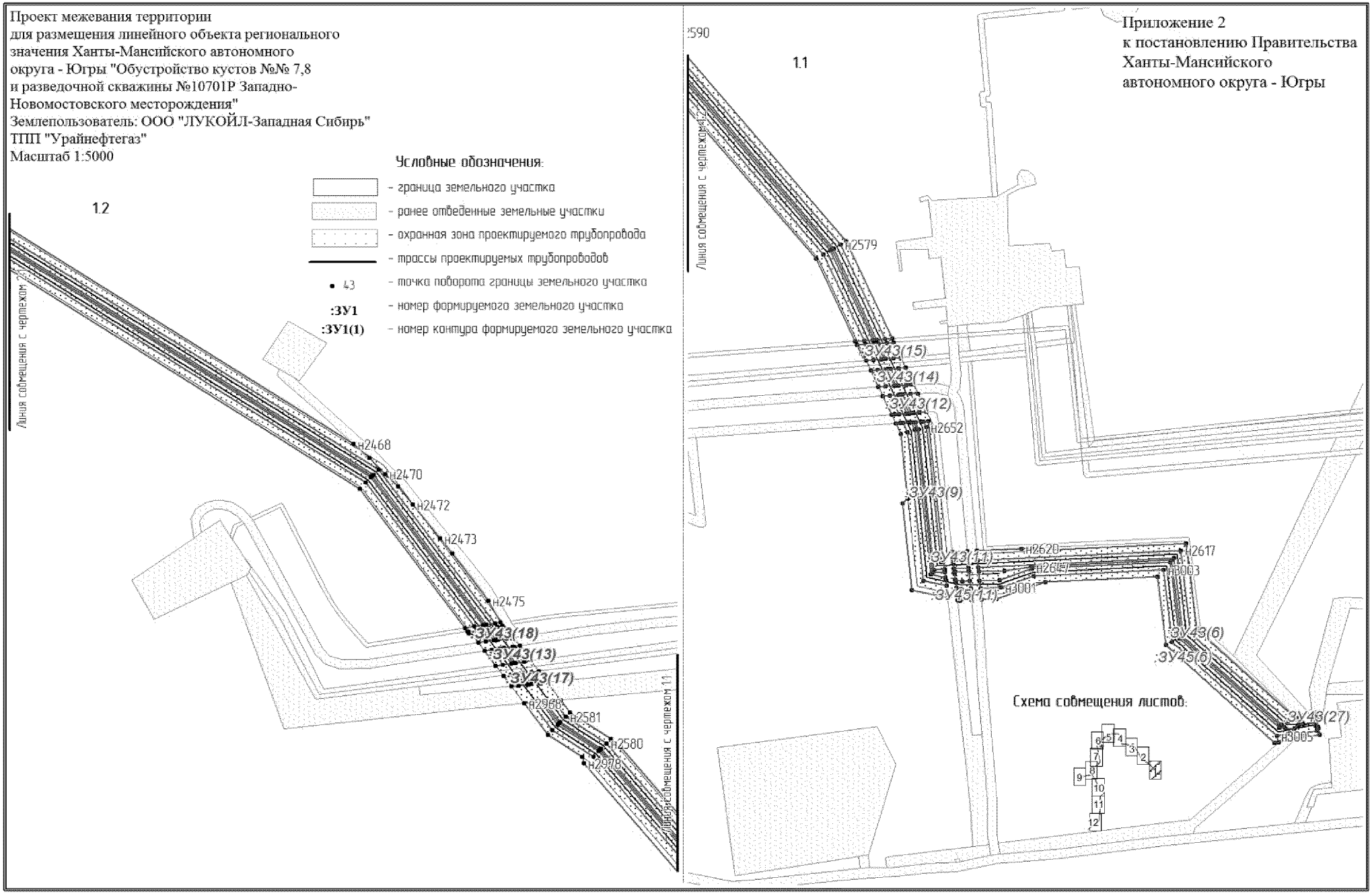

Проект межевания территории для размещения линейного объекта регионального значения Ханты-Мансийского автономного округа - Югры "Обустройство кустов №№ 7,8 и разведочной скважины №10701Р Западно-Новомостовского месторождения"
Землепользователь: ООО "ЛУКОЙЛ-Западная Сибирь"
ТПП "Урайнефтегаз"
Масштаб 1:5000

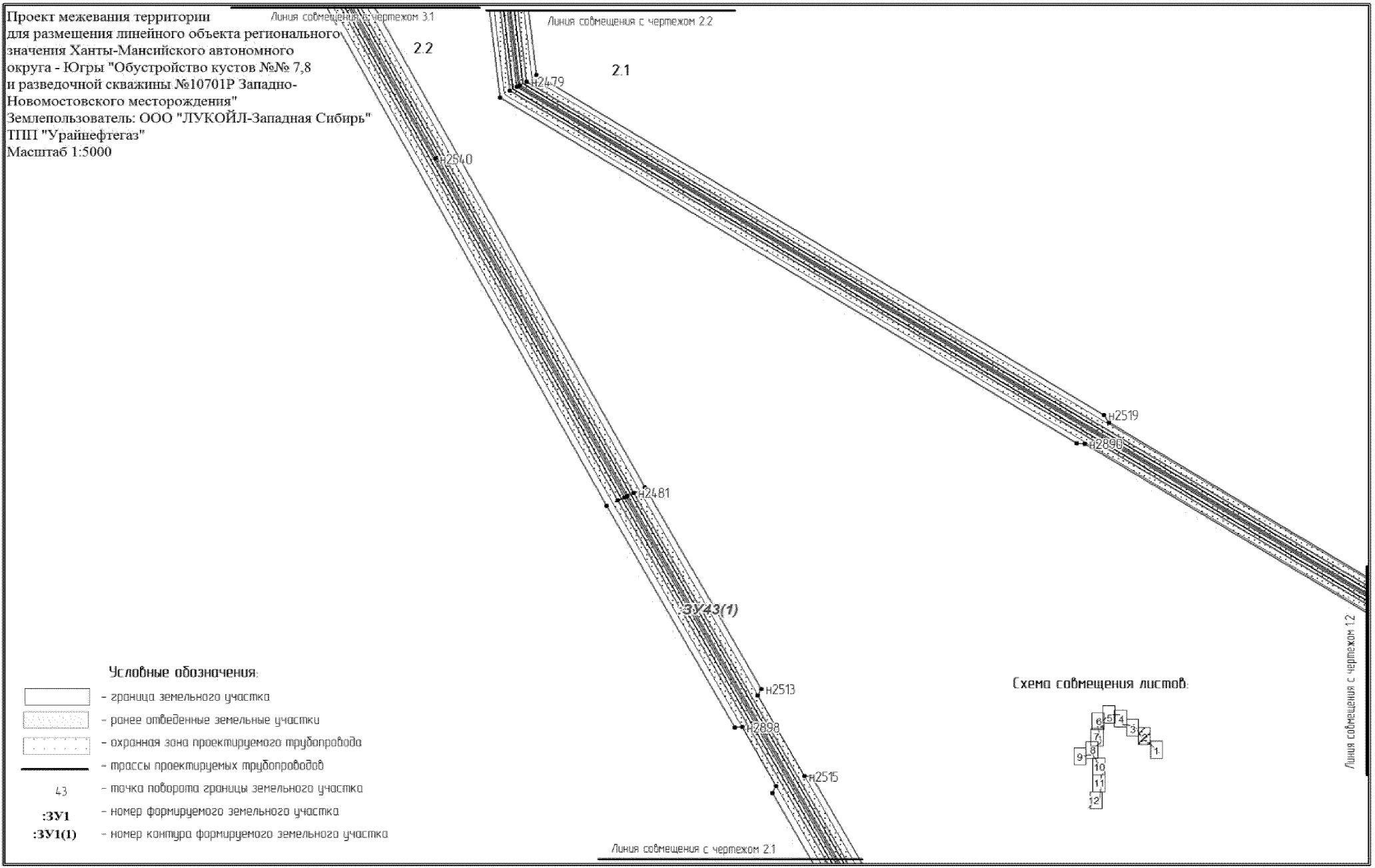

Проект межевания территории
для размещения линейного объекта регионального
значения Ханты-Мансийского автономного
округа - Югры "Обустройство кустов №№ 7,8
и разведочной скважины №10701Р Западно-
Новомостовского месторождения"
Землепользователь: ООО "ЛУКОЙЛ-Западная Сибирь"
ТПП "Урайнефтегаз"
Масштаб 1:5000

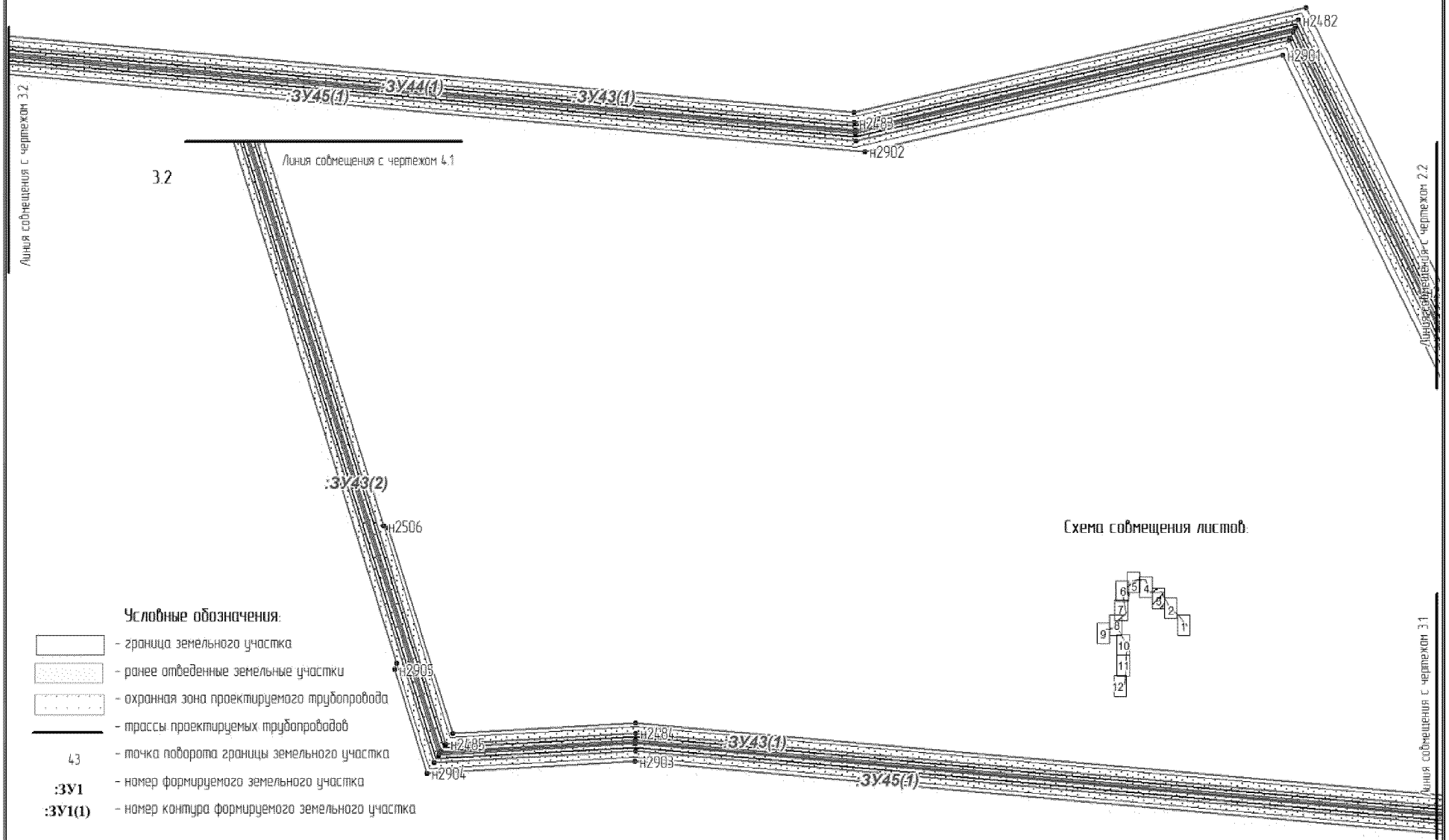

Проект межевания территории
для размещения линейного объекта регионального
значения Ханты-Мансийского автономного
округа-Югры "Обустройство кустов №№ 9,12,18
и разведочной скважины № 37Р Западно-
Тугровского месторождения"
Землепользователь: ООО "ЛУКОЙЛ-Западная Сибирь"
ТПП "Урайнефтегаз"
Масштаб 1:6000

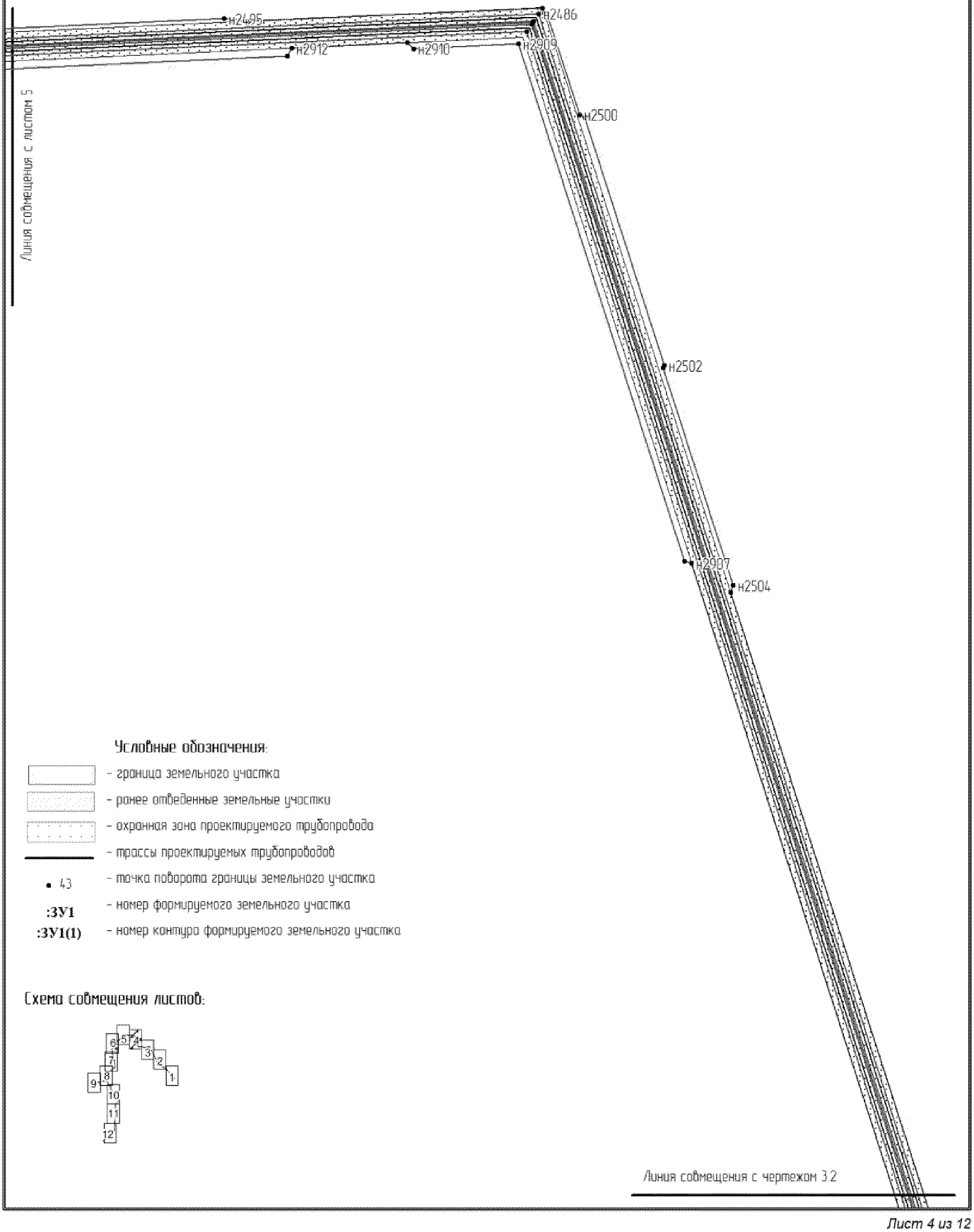

Проект межевания территории
для размещения линейного объекта регионального
значения Ханты-Мансийского автономного
округа - Югры "Обустройство кустов №№ 7,8
и разведочной скважины №10701Р Западно-
Новомостовского месторождения"
Землепользователь: ООО "ЛУКОЙЛ-Западная Сибирь"
ТПП "Урайнефтегаз"
Масштаб 1:5000

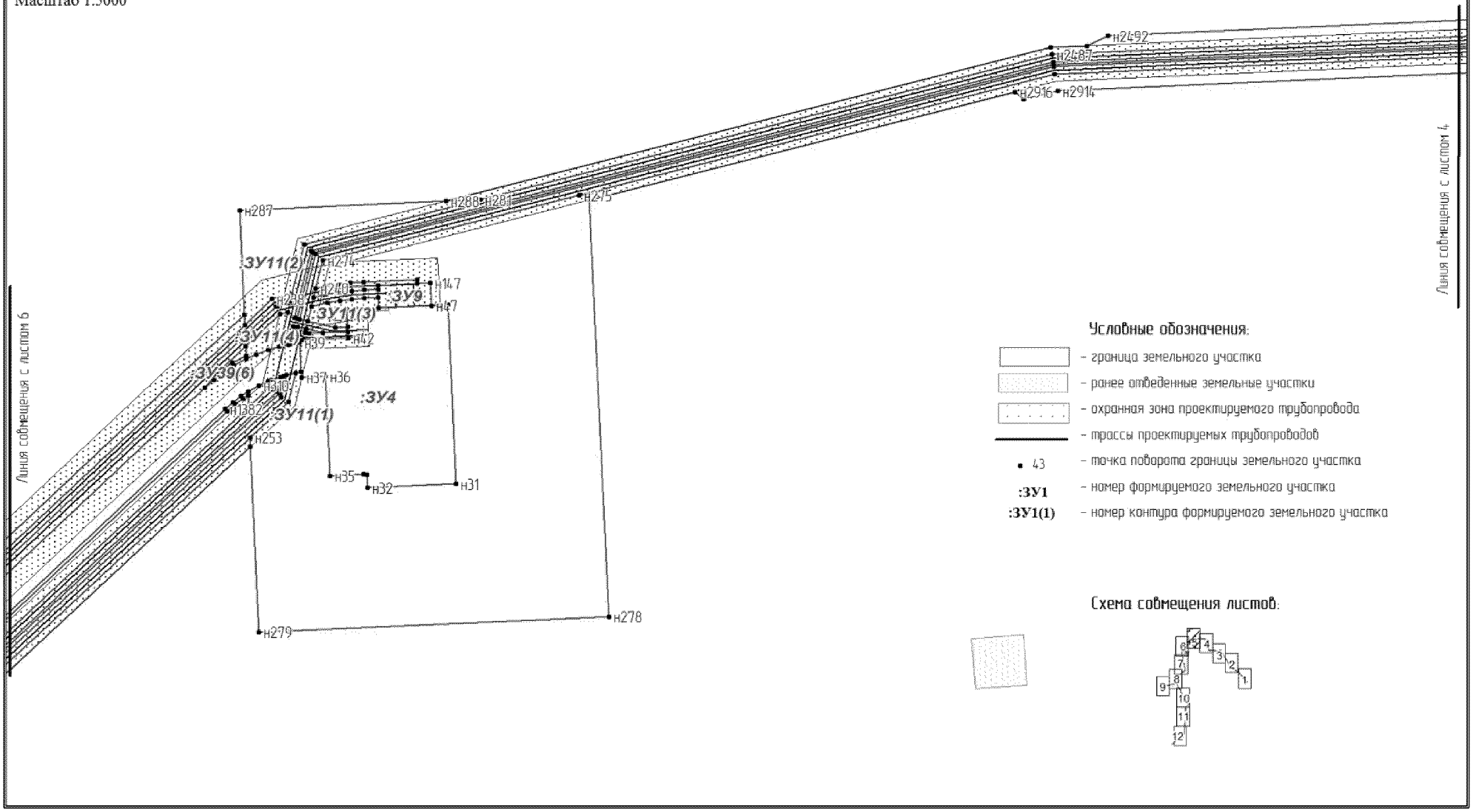

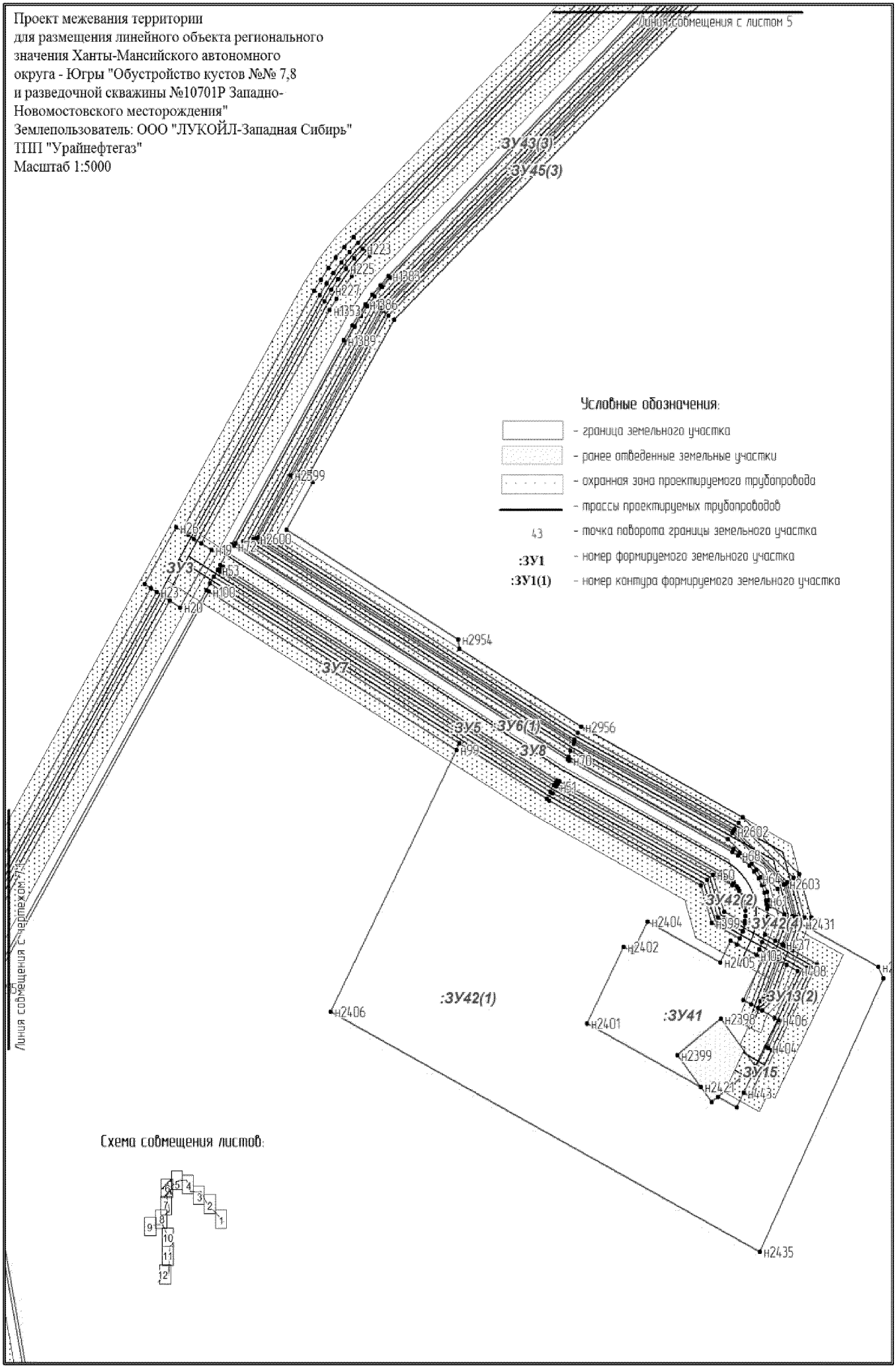
Проект межевания территории
для размещения линейного объекта регионального
значения Ханты-Мансийского автономного
округа - Югры "Обустройство кустов №№ 7,8
и разведочной скважины №10701Р Западно-
Новомостовского месторождения"
Землепользователь: ООО "ЛУКОЙЛ-Западная Сибирь"
ТПП "Урайнефтегаз"
Масштаб 1:5000
Линия совмещения с листом 5
:ЗУ43(3)
:ЗУ45(3)
Условные обозначения:
- граница земельного участка
- ранее отведенные земельные участки
- охранная зона проектируемого трубопровода
- трассы проектируемых трубопроводов
43 - точка поворота границы земельного участка
:ЗУ1 - номер формируемого земельного участка
:ЗУ1(1) - номер контура формируемого земельного участка
:ЗУ3
:ЗУ7
:ЗУ5
:ЗУ6(1)
:ЗУ8
:ЗУ42(2)
:ЗУ42(4)
:ЗУ42(1)
:ЗУ41
:ЗУ13(2)
:ЗУ15
Линия совмещения с листом 5
Схема совмещения листов:

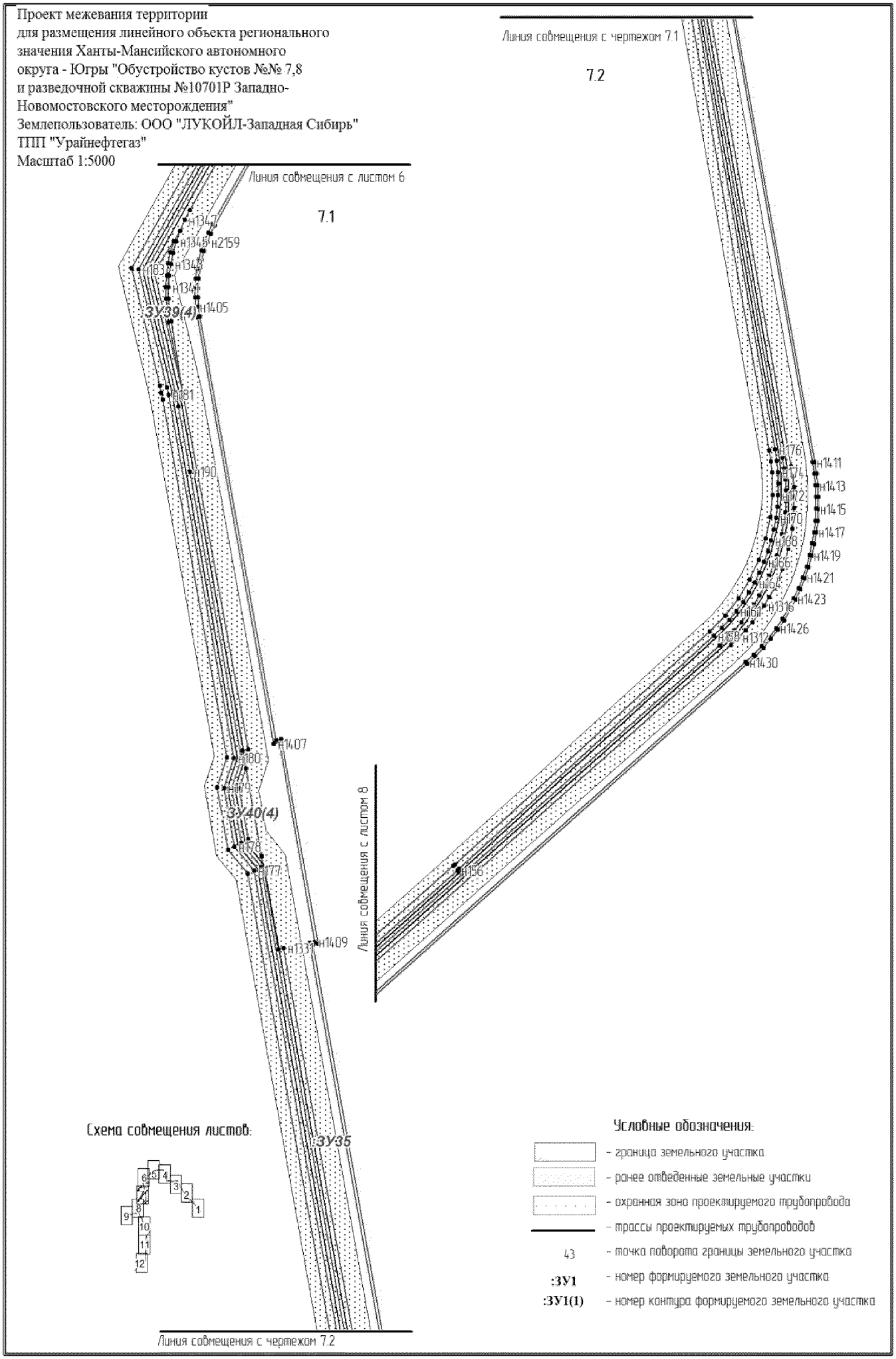
Проект межевания территории
для размещения линейного объекта регионального
значения Ханты-Мансийского автономного
округа - Югры "Обустройство кустов №№ 7,8
и разведочной скважины №10701Р Западно-
Новомостовского месторождения"
Землепользователь: ООО "ЛУКОЙЛ-Западная Сибирь"
ТПП "Урайнефтегаз"
Масштаб 1:5000
Линия совмещения с листом 6
7.1
Линия совмещения с чертежом 7.1
7.2
Линия совмещения с листом 8
Линия совмещения с чертежом 7.2
ЗУ39(4)
ЗУ40(4)
ЗУ35
Схема совмещения листов:
Условные обозначения:
- граница земельного участка
- ранее отведенные земельные участки
- охранная зона проектируемого трубопровода
- трассы проектируемых трубопроводов
43 - точка поворота границы земельного участка
:ЗУ1 - номер формируемого земельного участка
:ЗУ1(1) - номер контура формируемого земельного участка

Проект межевания территории
для размещения линейного объекта регионального значения Ханты-Мансийского автономного округа - Югры "Обустройство кустов №№ 7,8 и разведочной скважины №10701Р Западно-Новомостовского месторождения"
Землепользователь: ООО "ЛУКОЙЛ-Западная Сибирь"
ТПП "Урайнефтегаз"
Масштаб 1:5000

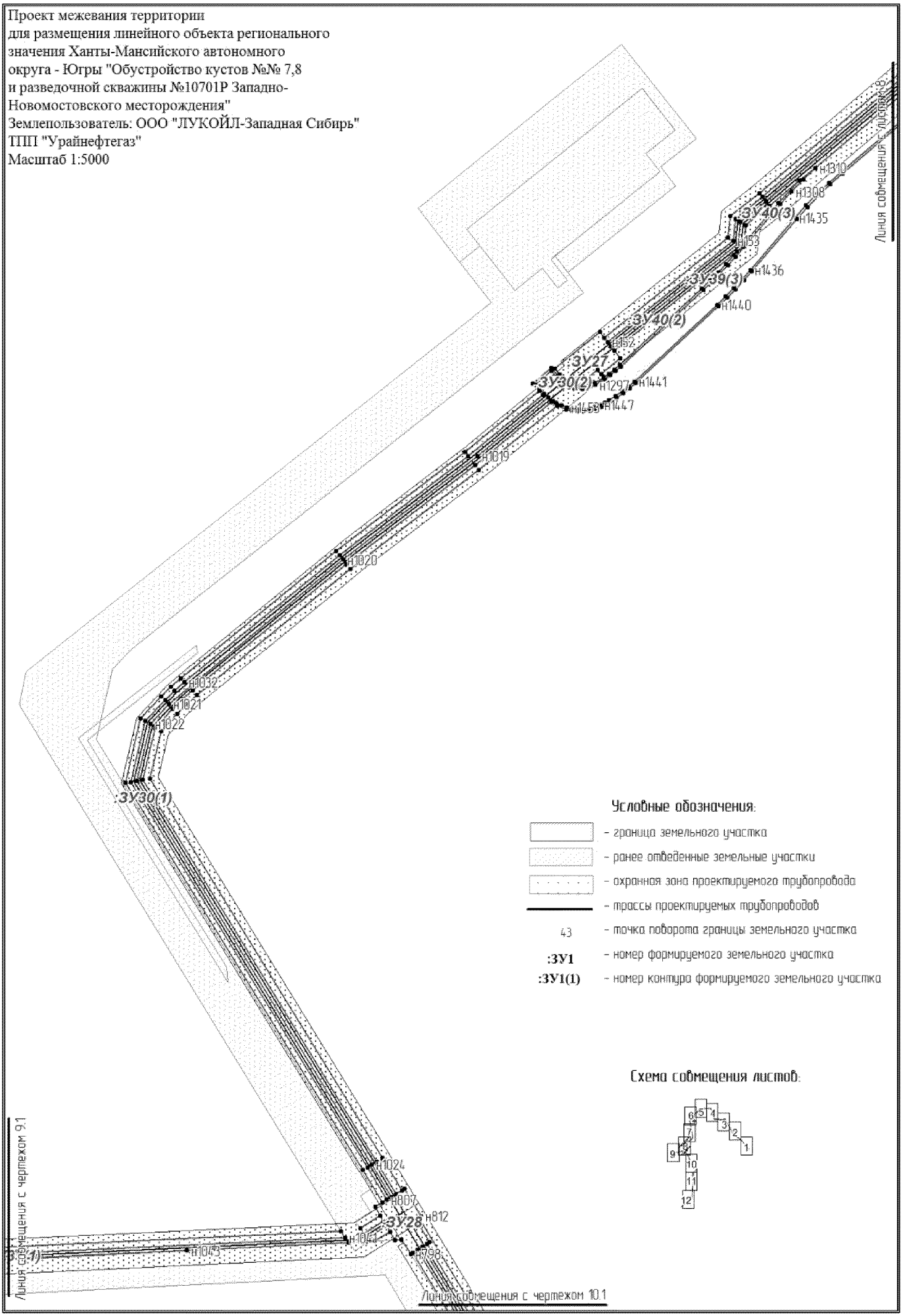

Проект межевания территории
для размещения линейного объекта регионального
значения Ханты-Мансийского автономного
округа - Югры "Обустройство кустов №№ 7,8
и разведочной скважины №10701Р Западно-
Новомостовского месторождения"
Землепользователь: ООО "ЛУКОЙЛ-Западная Сибирь"
ТПП "Урайнефтегаз"
Масштаб 1:4000

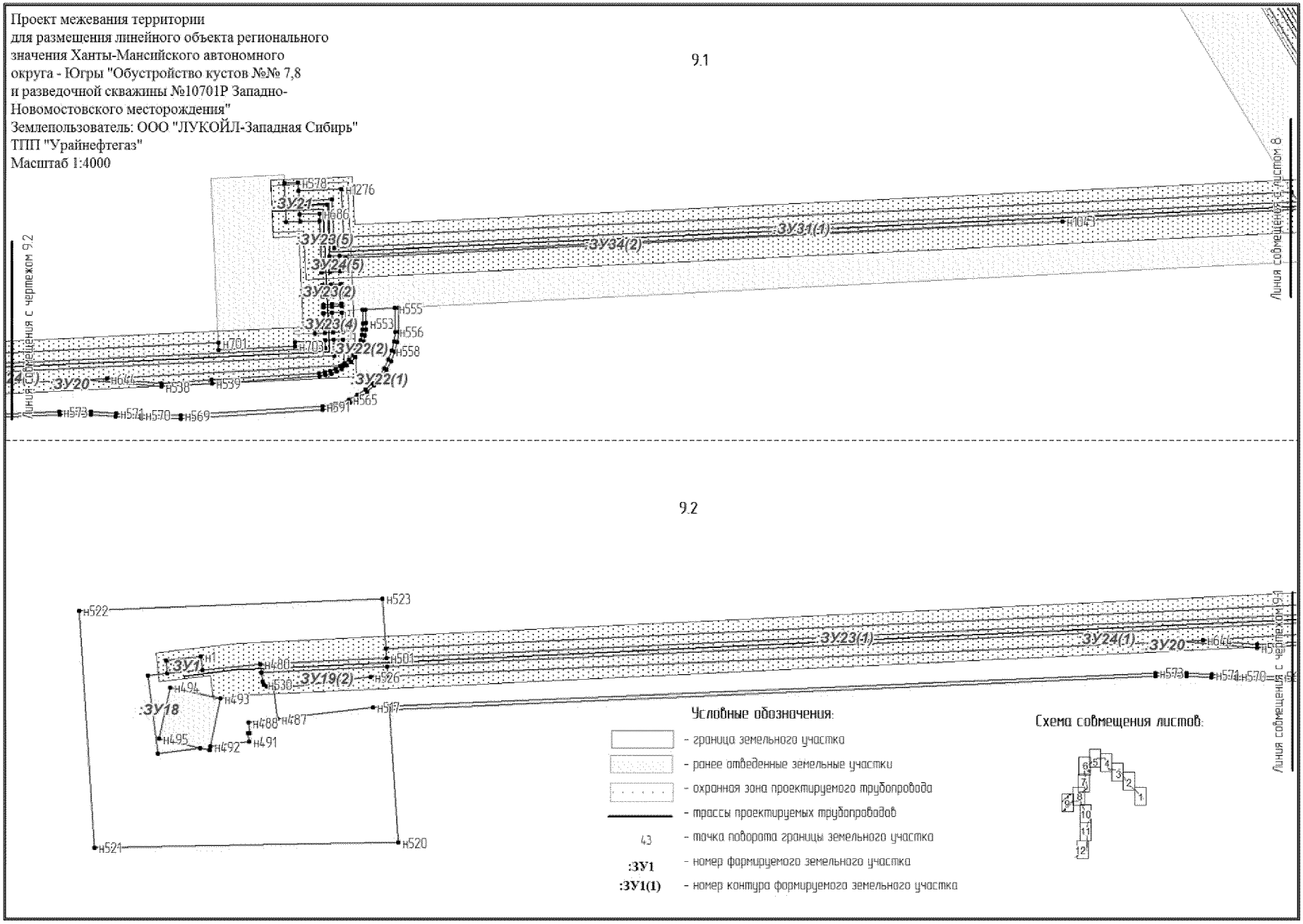

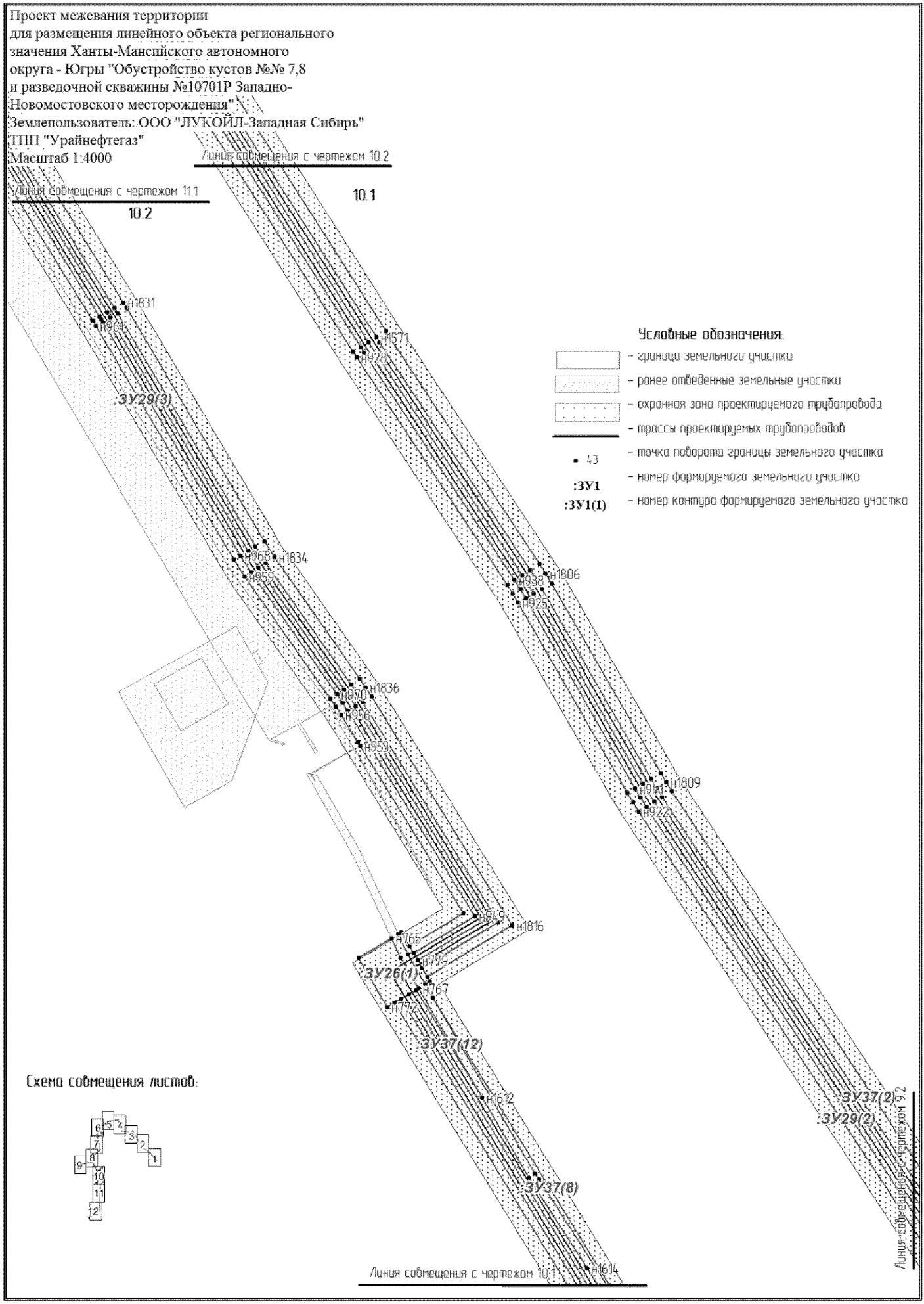
Проект межевания территории
для размещения линейного объекта регионального
значения Ханты-Мансийского автономного
округа - Югры "Обустройство кустов №№ 7,8
и разведочной скважины №10701Р Западно-
Новомостовского месторождения"
Землепользователь: ООО "ЛУКОЙЛ-Западная Сибирь"
ТПП "Урайнефтегаз"
Масштаб 1:4000
Линия совмещения с чертежом 10.2
10.1
Линия совмещения с чертежом 11.1
10.2
Условные обозначения:
- граница земельного участка
- ранее отведенные земельные участки
- охранная зона проектируемого трубопровода
- трассы проектируемых трубопроводов
• 43 - точка поворота границы земельного участка
:ЗУ1 - номер формируемого земельного участка
:ЗУ1(1) - номер контура формируемого земельного участка
:ЗУ29(3)
:ЗУ37(12)
:ЗУ26(1)
:ЗУ37(8)
:ЗУ37(2)
:ЗУ29(2)
Схема совмещения листов:
Линия совмещения с чертежом 10.1
Линия совмещения с чертежом 9.2


Проект межевания территории
для размещения линейного объекта регионального
значения Ханты-Мансийского автономного
округа - Югры "Обустройство кустов №№ 7,8
и разведочной скважины №10701Р Западно-
Новомостовского месторождения"
Землепользователь: ООО "ЛУКОЙЛ-Западная Сибирь"
ТПП "Урайнефтегаз"
Масштаб 1:7000
Линия совмещения с чертежом 12.1
11.2
:ЗУ29(2)
:ЗУ29(7)
н1815
н898
н899
н901
н902
н1771
н905
н460
:ЗУ16
н456
н449
н822
н823
Линия совмещения с чертежом 11.1
Линия совмещения с чертежом 11.2
н824
11.1
н1061
н826
н828
:ЗУ29(1)
н829
Линия совмещения с чертежом 10.2
Условные обозначения:
- граница земельного участка
- ранее отведенные земельные участки
- охранная зона проектируемого трубопровода
- трассы проектируемых трубопроводов
• 43 - точка поворота границы земельного участка
:ЗУ1 - номер формируемого земельного участка
:ЗУ1(1) - номер контура формируемого земельного участка
Схема совмещения листов:
1
2
3
4
5
6
7
8
9
10
11
12

Проект межевания территории
для размещения линейного объекта регионального
значения Ханты-Мансийского автономного
округа - Югры "Обустройство кустов №№ 7,8
и разведочной скважины №10701Р Западно-
Новомостовского месторождения"
Землепользователь: ООО "ЛУКОЙЛ-Западная Сибирь"
ТПП "Урайнефтегаз"
Масштаб 1:7000

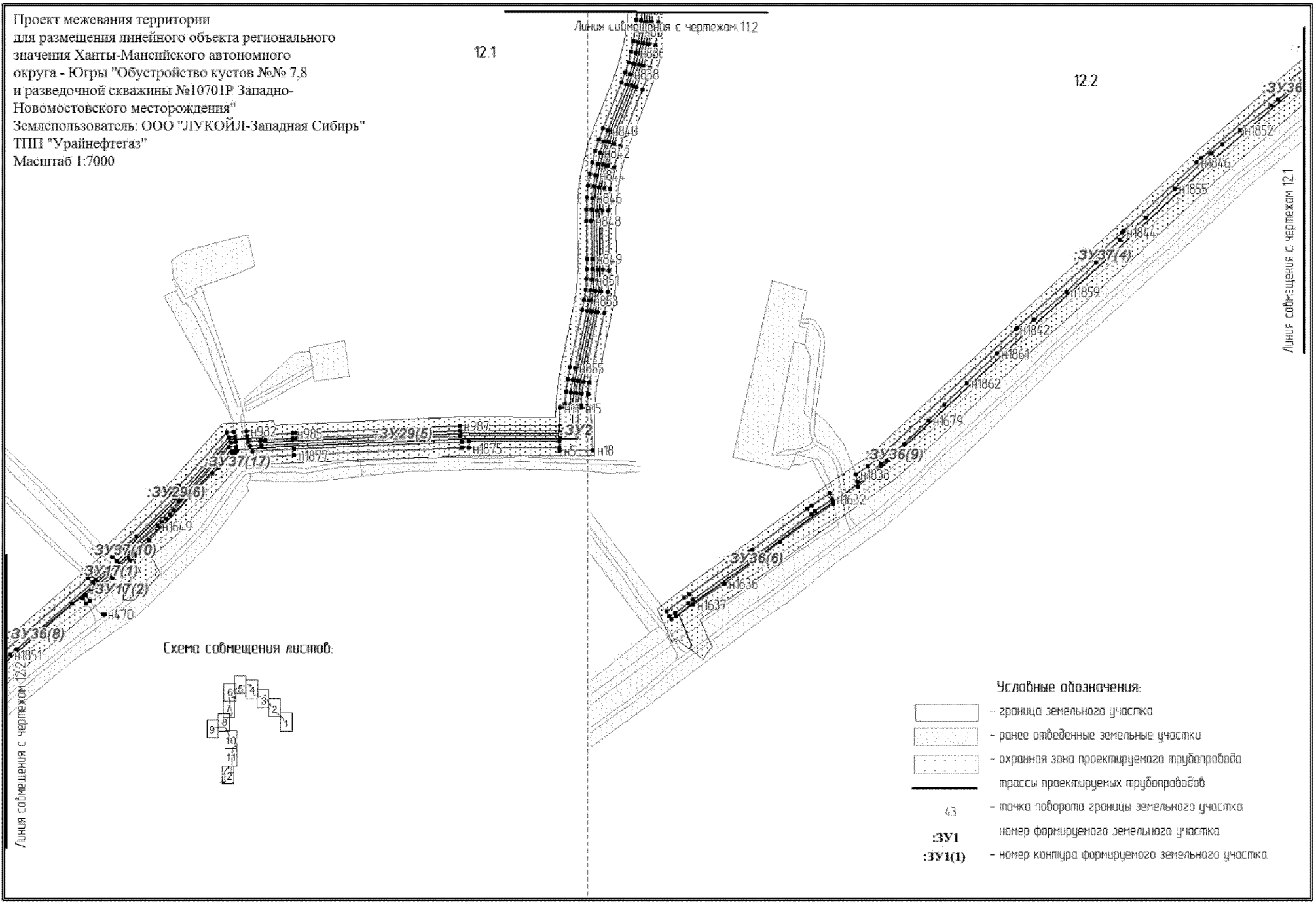

Каталог координат поворотных точек границ земельных участков

№	X	Y
:ЗУ1	---	---
н1	1009920.60	1774079.18
н2	1009907.89	1774080.68
н3	1009904.55	1774046.80
н4	1009916.58	1774045.36
н1	1009920.60	1774079.18
:ЗУ2	---	---
н5	1002219.16	1777303.14
н6	1002223.57	1777303.19
н7	1002233.07	1777303.29
н8	1002241.13	1777303.38
н9	1002249.12	1777303.47
н10	1002256.66	1777303.55
н11	1002283.66	1777303.85
н12	1002283.64	1777310.92
н13	1002283.62	1777318.44
н14	1002283.60	1777326.45
н15	1002283.59	1777334.46
н16	1002283.55	1777343.96
н17	1002283.54	1777349.54
н18	1002220.19	1777352.49
н5	1002219.16	1777303.14
:ЗУ3	---	---
н19	1015323.28	1777327.61
н20	1015265.44	1777293.29
н21	1015272.02	1777282.37
н22	1015276.83	1777274.50
н23	1015280.84	1777267.93
н24	1015284.75	1777261.53
н25	1015288.70	1777255.04
н26	1015346.13	1777289.40
н27	1015342.36	1777295.71
н28	1015338.51	1777302.13
н29	1015334.57	1777308.72
н30	1015329.82	1777316.68
н19	1015323.28	1777327.61
:ЗУ4	---	---
н31	1016425.32	1778671.90
н32	1016421.45	1778586.40
н33	1016434.23	1778585.83
н34	1016434.78	1778582.24
н35	1016433.31	1778549.82
н36	1016532.25	1778545.34
н37	1016531.21	1778522.44
н38	1016536.59	1778522.20
н39	1016565.73	1778520.87
н40	1016568.20	1778520.75
н41	1016568.36	1778524.40
н42	1016570.28	1778567.65
н43	1016581.36	1778567.13
н44	1016598.81	1778566.32
н45	1016600.21	1778597.38
н46	1016602.49	1778647.83
н47	1016603.22	1778663.84
н31	1016425.32	1778671.90
:ЗУ5	---	---
н48	1014984.95	1777894.59
н49	1014995.74	1777873.81
н50	1015084.52	1777703.05
н51	1015085.81	1777700.61
н52	1015301.40	1777337.02
н53	1015303.94	1777338.53
н54	1015088.37	1777702.07
н55	1015086.84	1777704.96
н56	1014995.18	1777881.45
н48	1014984.95	1777894.59
:ЗУ6(1)	---	---
н57	1014963.74	1777935.54
н58	1014965.43	1777932.26
н59	1014969.34	1777931.70
н60	1014977.09	1777929.66
н61	1014984.58	1777926.80
н62	1014991.71	1777923.08
н63	1014998.38	1777918.62
н64	1015004.51	1777913.44
н65	1015010.05	1777907.58
н66	1015014.86	1777901.18
н67	1015018.78	1777894.57
н68	1015110.76	1777717.48
н69	1015111.93	1777715.29
н70	1015327.17	1777352.32
н71	1015329.75	1777353.84
н72	1015114.56	1777716.74
н73	1015021.40	1777896.03
н74	1015017.37	1777902.85
н75	1015012.33	1777909.53
н76	1015006.57	1777915.63
н77	1015000.20	1777921.03
н78	1014993.24	1777925.68
н79	1014985.81	1777929.53
н80	1014978.01	1777932.52
н81	1014969.94	1777934.65
н57	1014963.74	1777935.54
:ЗУ6(2)	---	---
н82	1014981.69	1777900.89
н83	1014984.95	1777894.59
н84	1014995.18	1777881.45
н85	1015086.84	1777704.96
н86	1015088.37	1777702.07
н87	1015303.94	1777338.53
н88	1015306.52	1777340.08
н89	1015091.00	1777703.55
н90	1015089.50	1777706.35
н91	1014997.80	1777882.91
н92	1014994.90	1777887.81
н93	1014991.68	1777892.08
н94	1014988.00	1777895.96
н95	1014983.91	1777899.41
н82	1014981.69	1777900.89
:ЗУ7	---	---
н96	1015128.08	1777597.69
н97	1015121.40	1777594.23
н98	1015282.71	1777322.43
н99	1015289.16	1777326.28
н96	1015128.08	1777597.69
:ЗУ8	---	---
н100	1014914.27	1777920.98
н101	1014925.33	1777899.66
н102	1014931.14	1777902.51
н103	1014938.31	1777906.05
н104	1014946.21	1777908.21
н105	1014948.58	1777908.68
н106	1014953.89	1777909.08
н107	1014959.25	1777908.91
н108	1014964.54	1777908.14

н109	1014969.73	1777906.75
н110	1014974.72	1777904.87
н111	1014979.44	1777902.40
н112	1014981.69	1777900.89
н113	1014983.91	1777899.41
н114	1014988.00	1777895.96
н115	1014991.68	1777892.08
н116	1014994.90	1777887.81
н117	1014997.80	1777882.91
н118	1015089.50	1777706.35
н119	1015091.00	1777703.55
н120	1015306.52	1777340.08
н121	1015308.05	1777337.48
н122	1015328.71	1777349.73
н123	1015327.17	1777352.32
н124	1015111.93	1777715.29
н125	1015110.76	1777717.48
н126	1015018.78	1777894.57
н127	1015014.86	1777901.18
н128	1015010.05	1777907.58
н129	1015004.51	1777913.44
н130	1014998.38	1777918.62
н131	1014991.71	1777923.08
н132	1014984.58	1777926.80
н133	1014977.09	1777929.66
н134	1014969.34	1777931.70
н135	1014965.43	1777932.26
н136	1014961.37	1777932.85
н137	1014953.35	1777933.12
н138	1014945.36	1777932.50
н139	1014934.81	1777930.13
н140	1014927.25	1777927.37
н141	1014920.06	1777923.83
н100	1014914.27	1777920.98
:ЗУ9	---	---
н142	1016622.53	1778596.25
н143	1016624.32	1778634.18
н144	1016624.92	1778646.75
н145	1016602.49	1778647.83
н146	1016600.21	1778597.38
н147	1016610.49	1778596.86
н148	1016618.54	1778596.46
н142	1016622.53	1778596.25
:ЗУ10(1)	---	---

н149	1011391.79	1776594.03
н150	1011537.39	1776775.86
н151	1011568.36	1776779.28
н152	1011599.92	1776818.67
н153	1011811.47	1777069.49
н154	1012102.44	1777406.19
н155	1012112.14	1777416.78
н156	1012122.39	1777426.74
н157	1012133.23	1777436.11
н158	1012144.57	1777444.79
н159	1012156.39	1777452.85
н160	1012168.68	1777460.15
н161	1012181.36	1777466.78
н162	1012194.42	1777472.64
н163	1012207.77	1777477.74
н164	1012221.40	1777482.03
н165	1012235.28	1777485.57
н166	1012249.32	1777488.26
н167	1012263.49	1777490.14
н168	1012277.76	1777491.20
н169	1012292.07	1777491.42
н170	1012306.34	1777490.78
н171	1012320.58	1777489.37
н172	1012334.77	1777487.11
н173	1014211.19	1777130.54
н174	1014235.90	1777109.24
н175	1014297.07	1777097.61
н176	1014327.94	1777108.38
н177	1014701.65	1777037.36
н178	1014709.09	1777035.83
н179	1014716.47	1777034.05
н180	1014835.55	1777003.74
н181	1015280.84	1777267.93
н182	1015276.83	1777274.50
н183	1014834.18	1777012.09
н184	1014707.00	1777044.05
н185	1014699.98	1777045.70
н186	1014692.91	1777047.17
н187	1014625.53	1777059.97
н188	1014327.32	1777116.63
н189	1014296.45	1777105.86
н190	1014239.50	1777116.70
н191	1014214.79	1777138.00
н192	1012324.66	1777497.15

н193	1012311.03	1777499.36
н194	1012297.37	1777500.79
н195	1012283.67	1777501.46
н196	1012269.93	1777501.34
н197	1012256.23	1777500.49
н198	1012242.60	1777498.84
н199	1012229.08	1777496.47
н200	1012215.70	1777493.33
н201	1012202.53	1777489.44
н202	1012189.60	1777484.84
н203	1012176.95	1777479.52
н204	1012164.59	1777473.49
н205	1012152.61	1777466.80
н206	1012141.03	1777459.44
н207	1012129.85	1777451.46
н208	1012119.15	1777442.86
н209	1012108.94	1777433.67
н210	1012099.26	1777423.92
н211	1012090.10	1777413.65
н212	1011806.47	1777076.03
н213	1011804.32	1777073.44
н214	1011593.74	1776823.76
н215	1011564.18	1776786.86
н216	1011533.21	1776783.42
н217	1011385.54	1776599.02
н149	1011391.79	1776594.03
:ЗУ10(2)	---	---
н218	1016613.75	1778513.39
н219	1016604.99	1778511.34
н220	1016601.41	1778497.99
н221	1015627.15	1777492.53
н222	1015617.51	1777483.11
н223	1015607.35	1777474.17
н224	1015596.72	1777465.79
н225	1015585.68	1777457.98
н226	1015574.27	1777450.82
н227	1015334.57	1777308.72
н228	1015338.51	1777302.13
н229	1015580.58	1777445.74
н230	1015591.95	1777452.93
н231	1015602.99	1777460.72
н232	1015613.58	1777469.09
н233	1015623.71	1777478.01
н234	1015633.33	1777487.41

н235	1016583.39	1778467.89
н236	1016608.96	1778494.28
н218	1016613.75	1778513.39
:ЗУ10(3)	---	---
н237	1016610.77	1778534.37
н238	1016619.42	1778536.40
н239	1016621.33	1778544.88
н240	1016623.50	1778557.45
н241	1016625.03	1778570.12
н242	1016625.92	1778582.79
н243	1016628.25	1778633.98
н244	1016624.32	1778634.18
н245	1016622.53	1778596.25
н246	1016618.54	1778596.46
н247	1016617.95	1778583.26
н248	1016617.07	1778570.87
н249	1016615.59	1778558.61
н250	1016613.48	1778546.43
н237	1016610.77	1778534.37
:ЗУ11(1)	---	---
н251	1016471.39	1778472.96
н252	1016506.85	1778509.98
н253	1016535.57	1778516.72
н254	1016536.59	1778522.20
н255	1016531.21	1778522.44
н256	1016532.25	1778545.34
н257	1016433.31	1778549.82
н258	1016434.78	1778582.24
н259	1016434.23	1778585.83
н260	1016421.45	1778586.40
н261	1016425.32	1778671.90
н262	1016603.22	1778663.84
н263	1016602.49	1778647.83
н264	1016624.92	1778646.75
н265	1016624.32	1778634.18
н266	1016628.25	1778633.98
н267	1016625.92	1778582.79
н268	1016625.03	1778570.12
н269	1016623.50	1778557.45
н270	1016621.33	1778544.88
н271	1016619.42	1778536.40
н272	1016647.30	1778542.91
н273	1016712.16	1778790.66
н274	1016712.59	1778800.04

н275	1016707.44	1778800.27
н276	1016293.17	1778819.02
н277	1016277.89	1778481.70
н278	1016462.09	1778473.37
н251	1016471.39	1778472.96
:ЗУ11(2)	---	---
н279	1016707.85	1778695.39
н280	1016663.21	1778524.98
н281	1016613.75	1778513.39
н282	1016608.96	1778494.28
н283	1016583.39	1778467.89
н284	1016593.39	1778467.43
н285	1016697.31	1778462.73
н286	1016706.33	1778661.90
н279	1016707.85	1778695.39
:ЗУ11(3)	---	---
н287	1016586.92	1778528.77
н288	1016601.77	1778532.24
н289	1016605.31	1778547.62
н290	1016607.38	1778559.36
н291	1016608.85	1778571.22
н292	1016609.78	1778583.15
н293	1016610.49	1778596.86
н294	1016600.21	1778597.38
н295	1016600.21	1778597.38
н296	1016598.81	1778566.32
н297	1016581.36	1778567.13
н298	1016580.73	1778555.12
н287	1016586.92	1778528.77
:ЗУ11(4)	---	---
н299	1016562.04	1778468.85
н300	1016594.16	1778502.01
н301	1016595.97	1778509.22
н302	1016561.70	1778501.19
н303	1016558.32	1778490.21
н304	1016553.92	1778478.96
н305	1016549.42	1778469.41
н306	1016552.66	1778469.27
н299	1016562.04	1778468.85
:ЗУ11(5)	---	---
н307	1016516.84	1778470.90
н308	1016523.00	1778481.42
н309	1016527.29	1778490.46
н310	1016528.43	1778493.39

н311	1016521.41	1778491.74
н312	1016502.01	1778471.57
н313	1016513.34	1778471.05
н307	1016516.84	1778470.90
:ЗУ12(1)	---	---
н314	1011397.66	1776589.36
н315	1011541.30	1776768.73
н316	1011572.28	1776772.16
н317	1011605.75	1776813.96
н318	1011817.12	1777064.55
н319	1012108.04	1777401.21
н320	1012117.51	1777411.55
н321	1012127.46	1777421.21
н322	1012137.97	1777430.31
н323	1012148.96	1777438.71
н324	1012160.43	1777446.52
н325	1012172.33	1777453.60
н326	1012184.65	1777460.02
н327	1012197.29	1777465.71
н328	1012210.25	1777470.66
н329	1012223.45	1777474.83
н330	1012236.92	1777478.23
н331	1012250.52	1777480.84
н332	1012264.26	1777482.67
н333	1012278.11	1777483.69
н334	1012291.97	1777483.91
н335	1012305.80	1777483.32
н336	1012319.61	1777481.92
н337	1012333.48	1777479.71
н338	1014207.83	1777123.54
н339	1014232.53	1777102.25
н340	1014297.64	1777089.84
н341	1014328.51	1777100.63
н342	1014700.23	1777030.00
н343	1014707.46	1777028.50
н344	1014714.64	1777026.80
н345	1014836.71	1776995.70
н346	1015284.75	1777261.53
н347	1015280.84	1777267.93
н348	1014835.55	1777003.74
н349	1014716.47	1777034.05
н350	1014709.09	1777035.83
н351	1014701.65	1777037.36
н352	1014327.94	1777108.38

н353	1014297.07	1777097.61
н354	1014235.90	1777109.24
н355	1014211.19	1777130.54
н356	1012334.77	1777487.11
н357	1012320.58	1777489.37
н358	1012306.34	1777490.78
н359	1012292.07	1777491.42
н360	1012277.76	1777491.20
н361	1012263.49	1777490.14
н362	1012249.32	1777488.26
н363	1012235.28	1777485.57
н364	1012221.40	1777482.03
н365	1012207.77	1777477.74
н366	1012194.42	1777472.64
н367	1012181.36	1777466.78
н368	1012168.68	1777460.15
н369	1012156.39	1777452.85
н370	1012144.57	1777444.79
н371	1012133.23	1777436.11
н372	1012122.39	1777426.74
н373	1012112.14	1777416.78
н374	1012102.44	1777406.19
н375	1011811.47	1777069.49
н376	1011599.92	1776818.67
н377	1011568.36	1776779.28
н378	1011537.39	1776775.86
н379	1011391.79	1776594.03
н314	1011397.66	1776589.36
:ЗУ12(2)	---	---
н380	1016593.39	1778467.43
н381	1016583.39	1778467.89
н382	1015633.33	1777487.41
н383	1015623.71	1777478.01
н384	1015613.58	1777469.09
н385	1015602.99	1777460.72
н386	1015591.95	1777452.93
н387	1015580.58	1777445.74
н388	1015338.51	1777302.13
н389	1015342.36	1777295.71
н390	1015584.48	1777439.36
н391	1015596.12	1777446.70
н392	1015607.48	1777454.71
н393	1015618.38	1777463.32
н394	1015628.81	1777472.50

н395	1015638.66	1777482.12
н380	1016593.39	1778467.43
:ЗУ13(1)	---	---
н396	1015289.16	1777326.28
н397	1015296.04	1777330.36
н398	1015078.81	1777696.72
н399	1015077.51	1777699.18
н400	1014990.16	1777867.17
н401	1014952.29	1777879.17
н402	1014938.31	1777906.05
н403	1014931.14	1777902.51
н404	1014946.71	1777872.54
н405	1014984.60	1777860.55
н406	1015070.43	1777695.47
н407	1015071.76	1777692.93
н408	1015128.08	1777597.69
н396	1015289.16	1777326.28
:ЗУ13(2)	---	---
н409	1014820.59	1777934.04
н410	1014821.89	1777931.53
н411	1014848.70	1777945.46
н412	1014851.11	1777940.86
н413	1014898.44	1777965.45
н414	1014904.46	1777953.87
н415	1014908.16	1777946.74
н416	1014909.17	1777944.79
н417	1014910.32	1777942.57
н418	1014914.02	1777935.45
н419	1014920.06	1777923.83
н420	1014927.25	1777927.37
н421	1014901.87	1777976.25
н409	1014820.59	1777934.04
:ЗУ14(1)	---	---
н422	1015302.93	1777334.43
н423	1015301.40	1777337.02
н424	1015085.81	1777700.61
н425	1015084.52	1777703.05
н426	1014995.74	1777873.81
н427	1014957.84	1777885.81
н428	1014946.21	1777908.21
н429	1014938.31	1777906.05
н430	1014952.29	1777879.17
н431	1014990.16	1777867.17
н432	1015077.51	1777699.18

н433	1015078.81	1777696.72
н434	1015296.04	1777330.36
н422	1015302.93	1777334.43
:ЗУ14(2)	---	---
н435	1014800.12	1777928.22
н436	1014818.64	1777937.81
н437	1014820.60	1777934.03
н438	1014901.87	1777976.25
н439	1014927.25	1777927.37
н440	1014934.81	1777930.13
н441	1014928.92	1777941.48
н442	1014925.22	1777948.60
н443	1014924.10	1777950.76
н444	1014923.10	1777952.69
н445	1014919.39	1777959.83
н446	1014905.27	1777987.03
н447	1014798.38	1777931.56
н435	1014800.12	1777928.22
:ЗУ15	---	---
н448	1014775.32	1777907.32
н449	1014821.89	1777931.53
н450	1014820.60	1777934.03
н451	1014818.64	1777937.81
н452	1014800.12	1777928.22
н453	1014772.04	1777913.66
н448	1014775.32	1777907.32
:ЗУ16	---	---
н454	1006182.05	1777581.78
н455	1006182.00	1777581.79
н456	1006182.12	1777577.85
н457	1006182.40	1777568.34
н458	1006182.64	1777560.35
н459	1006182.88	1777552.33
н460	1006183.11	1777544.83
н461	1006183.26	1777539.87
н462	1006241.27	1777542.09
н463	1006241.17	1777547.24
н464	1006241.11	1777550.10
н465	1006265.67	1777551.13
н466	1006265.47	1777555.76
н467	1006265.13	1777563.78
н468	1006264.79	1777571.77
н469	1006264.38	1777581.26
н470	1006264.23	1777584.82

н454	1006182.05	1777581.78
:ЗУ17(1)	---	---
н471	1002019.52	1776616.34
н472	1002032.49	1776631.04
н473	1002028.21	1776634.97
н474	1002017.55	1776618.52
н471	1002019.52	1776616.34
:ЗУ17(2)	---	---
н475	1002008.15	1776603.47
н476	1002015.54	1776611.84
н477	1002014.30	1776613.27
н475	1002008.15	1776603.47
:ЗУ17(3)	---	---
н478	1002046.52	1776646.95
н479	1002047.24	1776647.76
н480	1002043.27	1776651.45
н481	1002042.44	1776650.66
н478	1002046.52	1776646.95
:ЗУ17(4)	---	---
н482	1001973.28	1776621.56
н483	1001972.53	1776624.07
н484	1001971.60	1776623.03
н482	1001973.28	1776621.56
:ЗУ18	---	---
н485	1009913.45	1774136.96
н486	1009905.26	1774137.99
н487	1009896.61	1774139.08
н488	1009894.14	1774140.21
н489	1009892.30	1774143.18
н490	1009892.20	1774149.71
н491	1009889.75	1774150.03
н492	1009861.08	1774153.62
н493	1009857.65	1774125.60
н494	1009847.56	1774126.86
н495	1009847.34	1774125.09
н496	1009839.45	1774126.07
н497	1009834.71	1774088.32
н498	1009880.57	1774098.25
н499	1009891.18	1774049.38
н500	1009842.20	1774038.77
н501	1009833.52	1774078.80
н502	1009828.30	1774037.20
н503	1009902.68	1774027.88
н504	1009904.55	1774046.80

н505	1009907.89	1774080.68
н485	1009913.45	1774136.96
:ЗУ19(1)	---	---
н506	1009919.17	1774259.76
н507	1009913.45	1774136.96
н508	1009907.89	1774080.68
н509	1009920.60	1774079.18
н510	1009916.58	1774045.36
н511	1009904.55	1774046.80
н512	1009902.68	1774027.88
н513	1009828.30	1774037.20
н514	1009833.52	1774078.80
н515	1009831.60	1774087.64
н516	1009834.71	1774088.32
н517	1009839.45	1774126.07
н518	1009847.34	1774125.09
н519	1009847.56	1774126.86
н520	1009857.65	1774125.60
н521	1009872.36	1774246.75
н522	1009873.04	1774262.78
н523	1009870.04	1774262.97
н524	1009743.29	1774271.27
н525	1009738.58	1773975.61
н526	1009964.38	1773960.92
н527	1009975.93	1774256.04
н528	1009928.45	1774259.14
н506	1009919.17	1774259.76
:ЗУ19(2)	---	---
н529	1009901.99	1774260.89
н530	1009901.28	1774244.35
н531	1009889.75	1774150.03
н532	1009892.20	1774149.71
н533	1009892.30	1774143.18
н534	1009894.14	1774140.21
н535	1009896.61	1774139.08
н536	1009905.26	1774137.99
н537	1009910.98	1774260.29
н529	1009901.99	1774260.89
:ЗУ20	---	---
н538	1009889.75	1774150.03
н539	1009901.28	1774244.35
н540	1009901.99	1774260.89
н541	1009935.23	1775032.60
н542	1009928.98	1775106.77

н543	1009932.16	1775156.06
н544	1009938.97	1775260.67
н545	1009939.73	1775266.73
н546	1009941.11	1775272.28
н547	1009943.15	1775277.63
н548	1009945.80	1775282.70
н549	1009949.05	1775287.43
н550	1009952.83	1775291.75
н551	1009957.08	1775295.56
н552	1009961.76	1775298.83
н553	1009966.82	1775301.54
н554	1009972.16	1775303.62
н555	1009977.69	1775305.05
н556	1009983.38	1775305.81
н557	1009989.49	1775305.92
н558	1010002.58	1775305.33
н559	1010004.03	1775334.12
н560	1009981.23	1775334.81
н561	1009972.13	1775333.59
н562	1009963.22	1775331.28
н563	1009954.65	1775327.93
н564	1009946.56	1775323.60
н565	1009939.03	1775318.33
н566	1009932.17	1775312.18
н567	1009926.11	1775305.28
н568	1009920.89	1775297.70
н569	1009916.64	1775289.55
н570	1009913.38	1775280.97
н571	1009911.16	1775272.02
н572	1009910.08	1775263.43
н573	1009901.50	1775125.74
н574	1009901.92	1775087.46
н575	1009903.58	1775062.68
н576	1009904.98	1775038.43
н577	1009904.98	1775007.77
н578	1009873.04	1774262.78
н579	1009872.36	1774246.75
н580	1009861.08	1774153.62
н538	1009889.75	1774150.03
:ЗУ21	---	---
н581	1010122.94	1775226.76
н582	1010123.56	1775239.88
н583	1010115.58	1775240.31
н584	1010106.09	1775240.87

н585	1010101.10	1775241.14
н586	1010093.48	1775241.58
н587	1010086.34	1775241.98
н588	1010085.72	1775228.45
н581	1010122.94	1775226.76
:ЗУ22(1)	---	---
н589	1009873.04	1774262.78
н590	1009904.98	1775007.77
н591	1009904.98	1775038.43
н592	1009903.58	1775062.68
н593	1009901.92	1775087.46
н594	1009901.50	1775125.74
н595	1009910.08	1775263.43
н596	1009911.16	1775272.02
н597	1009913.38	1775280.97
н598	1009916.64	1775289.55
н599	1009920.89	1775297.70
н600	1009926.11	1775305.28
н601	1009932.17	1775312.18
н602	1009939.03	1775318.33
н603	1009946.56	1775323.60
н604	1009954.65	1775327.93
н605	1009963.22	1775331.28
н606	1009972.13	1775333.59
н607	1009981.23	1775334.81
н608	1010004.03	1775334.12
н609	1010004.19	1775337.29
н610	1009981.06	1775337.81
н611	1009971.55	1775336.54
н612	1009962.30	1775334.15
н613	1009953.39	1775330.66
н614	1009944.99	1775326.16
н615	1009937.16	1775320.67
н616	1009930.03	1775314.32
н617	1009923.74	1775307.13
н618	1009918.32	1775299.25
н619	1009913.90	1775290.78
н620	1009910.50	1775281.87
н621	1009908.21	1775272.58
н622	1009907.08	1775263.72
н623	1009898.50	1775125.81
н624	1009898.92	1775087.34
н625	1009900.59	1775062.50
н626	1009901.98	1775038.35

н627	1009901.98	1775007.83
н628	1009870.04	1774262.97
н589	1009873.04	1774262.78
:ЗУ22(2)	---	---
н629	1010002.43	1775302.32
н630	1010002.58	1775305.33
н631	1009989.49	1775305.92
н632	1009983.38	1775305.81
н633	1009977.69	1775305.05
н634	1009972.16	1775303.62
н635	1009966.82	1775301.54
н636	1009961.76	1775298.83
н637	1009957.08	1775295.56
н638	1009952.83	1775291.75
н639	1009949.05	1775287.43
н640	1009945.80	1775282.70
н641	1009943.15	1775277.63
н642	1009941.11	1775272.28
н643	1009939.73	1775266.73
н644	1009938.97	1775260.67
н645	1009932.16	1775156.06
н646	1009928.98	1775106.77
н647	1009935.23	1775032.60
н648	1009936.43	1775054.09
н649	1009932.00	1775106.78
н650	1009935.15	1775155.87
н651	1009941.97	1775260.39
н652	1009942.68	1775266.15
н653	1009943.99	1775271.36
н654	1009945.90	1775276.40
н655	1009948.38	1775281.14
н656	1009949.17	1775282.30
н657	1009949.32	1775284.98
н658	1009950.96	1775284.91
н659	1009951.42	1775285.58
н660	1009954.97	1775289.64
н661	1009958.95	1775293.21
н662	1009963.34	1775296.28
н663	1009968.08	1775298.81
н664	1009973.09	1775300.77
н665	1009978.27	1775302.09
н666	1009983.60	1775302.82
н667	1009989.45	1775302.91
н629	1010002.43	1775302.32

:ЗУ23(1)	---	---
н668	1009913.45	1774136.96
н669	1009919.17	1774259.76
н670	1009965.99	1775266.67
н671	1009973.06	1775266.34
н672	1009973.49	1775274.34
н673	1009958.37	1775275.04
н674	1009910.98	1774260.29
н675	1009905.26	1774137.99
н668	1009913.45	1774136.96
:ЗУ23(2)	---	---
н676	1010025.88	1775263.88
н677	1010026.27	1775271.88
н678	1010015.41	1775272.39
н679	1010014.98	1775264.39
н676	1010025.88	1775263.88
:ЗУ23(3)	---	---
н680	1010006.97	1775264.77
н681	1010007.40	1775272.76
н682	1010005.23	1775272.87
н683	1010004.80	1775264.86
н680	1010006.97	1775264.77
:ЗУ23(4)	---	---
н684	1009998.89	1775265.14
н685	1009999.29	1775273.14
н686	1009980.58	1775274.01
н687	1009980.19	1775266.01
н684	1009998.89	1775265.14
:ЗУ23(5)	---	---
н688	1010038.29	1775271.32
н689	1010037.91	1775263.32
н690	1010094.01	1775260.71
н691	1010093.13	1775241.59
н692	1010101.10	1775241.14
н693	1010102.37	1775268.34
н694	1010053.17	1775270.63
н688	1010038.29	1775271.32
:ЗУ24(1)	---	---
н695	1009910.98	1774260.29
н696	1009958.37	1775275.04
н697	1009973.49	1775274.34
н698	1009974.00	1775283.84
н699	1009950.96	1775284.91
н700	1009949.32	1775284.98

н701	1009949.17	1775282.30
н702	1009936.43	1775054.09
н703	1009935.23	1775032.60
н704	1009901.99	1774260.89
н695	1009910.98	1774260.29
:ЗУ24(2)	---	---
н705	1009999.29	1775273.14
н706	1009999.76	1775282.63
н707	1009981.03	1775283.51
н708	1009980.58	1775274.01
н705	1009999.29	1775273.14
:ЗУ24(3)	---	---
н709	1010007.40	1775272.76
н710	1010007.91	1775282.25
н711	1010005.74	1775282.35
н712	1010005.23	1775272.87
н709	1010007.40	1775272.76
:ЗУ24(4)	---	---
н713	1010026.27	1775271.88
н714	1010026.74	1775281.37
н715	1010015.92	1775281.87
н716	1010015.41	1775272.39
н713	1010026.27	1775271.88
:ЗУ24(5)	---	---
н717	1010038.73	1775280.81
н718	1010038.29	1775271.32
н719	1010053.17	1775270.63
н720	1010053.61	1775280.13
н721	1010044.11	1775280.56
н717	1010038.73	1775280.81
:ЗУ24(6)	---	---
н722	1010006.97	1775264.77
н723	1010004.80	1775264.86
н724	1010004.77	1775264.30
н725	1010006.94	1775264.20
н722	1010006.97	1775264.77
:ЗУ24(7)	---	---
н726	1010025.88	1775263.88
н727	1010014.98	1775264.39
н728	1010014.95	1775263.84
н729	1010025.85	1775263.35
н726	1010025.88	1775263.88
:ЗУ24(8)	---	---
н730	1009984.23	1775256.31

н731	1009984.98	1775265.19
н732	1009998.85	1775264.29
н733	1009998.89	1775265.14
н734	1009980.19	1775266.01
н735	1009979.74	1775256.52
н730	1009984.23	1775256.31
:ЗУ24(9)	---	---
н736	1010037.91	1775263.32
н737	1010037.89	1775262.80
н738	1010087.20	1775260.57
н739	1010086.34	1775241.97
н740	1010093.13	1775241.59
н741	1010094.01	1775260.71
н736	1010037.91	1775263.32
:ЗУ24(10)	---	---
н742	1009970.64	1775162.35
н743	1009964.14	1775162.65
н744	1009967.50	1775236.91
н745	1009971.47	1775236.56
н746	1009973.06	1775266.34
н747	1009965.99	1775266.67
н748	1009919.17	1774259.76
н749	1009928.45	1774259.14
н742	1009970.64	1775162.35
:ЗУ25	---	---
н750	1008246.39	1777342.68
н751	1008269.67	1777328.96
н752	1008276.14	1777325.14
н753	1008283.02	1777321.08
н754	1008302.53	1777309.58
н755	1008303.41	1777311.12
н756	1008308.14	1777319.36
н757	1008318.15	1777336.60
н758	1008314.06	1777339.17
н759	1008307.00	1777343.57
н760	1008311.47	1777351.31
н761	1008311.87	1777352.00
н762	1008267.27	1777378.19
н763	1008266.91	1777377.61
н764	1008262.10	1777369.40
н765	1008258.05	1777362.52
н766	1008254.00	1777355.63
н767	1008250.18	1777349.16
н750	1008246.39	1777342.68

:ЗУ26(1)	---	---
н768	1009048.90	1776826.59
н769	1009067.35	1776856.92
н770	1009049.15	1776865.29
н771	1009020.60	1776881.77
н772	1009019.18	1776879.42
н773	1009015.02	1776872.60
н774	1009010.87	1776865.77
н775	1009006.97	1776859.34
н776	1009003.07	1776852.93
н768	1009048.90	1776826.59
:ЗУ26(2)	---	---
н777	1009024.30	1776887.86
н778	1009052.41	1776871.70
н779	1009071.14	1776863.15
н780	1009072.81	1776865.89
н781	1009059.96	1776873.31
н782	1009053.46	1776877.05
н783	1009046.51	1776881.04
н784	1009039.57	1776885.03
н785	1009031.33	1776889.77
н786	1009026.98	1776892.27
н777	1009024.30	1776887.86
:ЗУ27	---	---
н787	1011405.73	1776582.93
н788	1011397.66	1776589.36
н789	1011391.79	1776594.03
н790	1011385.54	1776599.02
н791	1011379.22	1776604.04
н792	1011368.29	1776612.76
н793	1011345.78	1776584.64
н794	1011352.02	1776579.64
н795	1011327.43	1776549.27
н796	1011324.90	1776546.14
н797	1011327.17	1776538.58
н798	1011333.10	1776533.83
н799	1011339.36	1776528.79
н800	1011345.21	1776524.10
н801	1011353.83	1776517.19
н787	1011405.73	1776582.93
:ЗУ28	---	---
н802	1010081.67	1776308.55
н803	1010102.11	1776295.33
н804	1010101.64	1776285.92

н805	1010113.79	1776278.43
н806	1010121.90	1776273.48
н807	1010128.74	1776269.30
н808	1010136.85	1776264.35
н809	1010149.24	1776256.77
н810	1010155.74	1776267.41
н811	1010159.63	1776273.80
н812	1010163.80	1776280.64
н813	1010168.02	1776287.56
н814	1010172.98	1776295.65
н815	1010175.32	1776299.49
н816	1010136.08	1776323.50
н817	1010133.75	1776319.70
н818	1010131.32	1776315.72
н819	1010098.37	1776335.86
н820	1010095.83	1776331.71
н821	1010091.66	1776324.89
н822	1010087.42	1776317.97
н823	1010083.50	1776311.53
н802	1010081.67	1776308.55
:ЗУ29(1)	---	---
н824	1006183.11	1777544.83
н825	1006182.89	1777552.33
н826	1006065.07	1777547.44
н827	1005982.50	1777544.01
н828	1005578.90	1777527.24
н829	1005575.97	1777527.14
н830	1005573.02	1777527.05
н831	1004978.54	1777512.26
н832	1004680.90	1777500.53
н833	1003878.36	1777471.55
н834	1003873.72	1777471.36
н835	1003373.42	1777446.58
н836	1003370.76	1777446.45
н837	1002883.41	1777426.00
н838	1002866.94	1777424.93
н839	1002850.60	1777423.07
н840	1002834.36	1777420.43
н841	1002818.25	1777417.02
н842	1002802.33	1777412.89
н843	1002786.64	1777407.96
н844	1002771.15	1777402.29
н845	1002701.39	1777374.86
н846	1002685.05	1777368.88

н847	1002668.40	1777363.71
н848	1002651.50	1777359.40
н849	1002634.43	1777355.90
н850	1002617.20	1777353.23
н851	1002599.88	1777351.41
н852	1002582.44	1777350.46
н853	1002565.08	1777350.37
н854	1002508.38	1777351.45
н855	1002492.56	1777351.40
н856	1002476.83	1777350.61
н857	1002461.14	1777349.14
н858	1002445.51	1777346.93
н859	1002429.98	1777344.01
н860	1002343.65	1777325.77
н861	1002325.49	1777322.40
н862	1002307.09	1777320.00
н863	1002288.65	1777318.56
н864	1002283.62	1777318.44
н865	1002283.64	1777310.92
н866	1002289.03	1777311.05
н867	1002307.88	1777312.52
н868	1002326.65	1777314.97
н869	1002345.11	1777318.38
н870	1002431.45	1777336.65
н871	1002446.74	1777339.53
н872	1002462.01	1777341.68
н873	1002477.36	1777343.14
н874	1002492.77	1777343.91
н875	1002508.32	1777343.95
н876	1002565.02	1777342.87
н877	1002582.67	1777342.96
н878	1002600.46	1777343.94
н879	1002618.15	1777345.79
н880	1002635.76	1777348.49
н881	1002653.19	1777352.06
н882	1002670.44	1777356.50
н883	1002687.45	1777361.80
н884	1002704.04	1777367.83
н885	1002773.82	1777395.26
н886	1002789.07	1777400.85
н887	1002804.41	1777405.66
н888	1002819.97	1777409.73
н889	1002835.73	1777413.04
н890	1002851.63	1777415.63

н891	1002867.62	1777417.44
н892	1002883.81	1777418.51
н893	1003370.98	1777438.95
н894	1003874.09	1777463.86
н895	1003878.64	1777464.06
н896	1004681.25	1777493.03
н897	1004978.80	1777504.76
н898	1005573.20	1777519.55
н899	1005576.23	1777519.64
н900	1005579.21	1777519.74
н901	1005982.72	1777536.51
н902	1006040.78	1777538.92
н824	1006183.11	1777544.83
:ЗУ29(2)	---	---
н903	1007069.93	1778092.12
н904	1006909.26	1777888.33
н905	1006794.47	1777747.65
н906	1006692.19	1777617.18
н907	1006687.82	1777611.71
н908	1006683.32	1777606.32
н909	1006678.73	1777600.99
н910	1006674.03	1777595.81
н911	1006651.96	1777571.82
н912	1006265.47	1777555.76
н913	1006265.67	1777551.13
н914	1006241.11	1777550.10
н915	1006241.17	1777547.24
н916	1006655.37	1777564.45
н917	1006679.57	1777590.74
н918	1006684.35	1777596.03
н919	1006689.05	1777601.46
н920	1006693.64	1777606.97
н921	1006698.08	1777612.53
н922	1006800.32	1777742.94
н923	1006915.10	1777883.64
н924	1007072.26	1778082.94
н925	1007085.00	1778077.51
н926	1007096.57	1778072.28
н927	1007107.81	1778066.59
н928	1007118.78	1778060.41
н929	1007129.57	1778053.72
н930	1007509.65	1777805.83
н931	1007517.52	1777800.87
н932	1007525.54	1777796.15

н933	1007688.20	1777703.48
н934	1007695.94	1777698.91
н935	1007703.48	1777694.13
н936	1007898.08	1777566.76
н937	1007902.65	1777563.79
н938	1008138.17	1777415.44
н939	1008145.84	1777410.73
н940	1008250.18	1777349.16
н941	1008254.00	1777355.63
н942	1008149.68	1777417.19
н943	1008142.16	1777421.79
н944	1007906.67	1777570.15
н945	1007902.17	1777573.03
н946	1007707.58	1777700.42
н947	1007699.85	1777705.32
н948	1007691.94	1777709.99
н949	1007529.27	1777802.64
н950	1007521.45	1777807.30
н951	1007513.74	1777812.16
н952	1007133.61	1778060.04
н953	1007122.58	1778066.87
н954	1007111.34	1778073.20
н955	1007099.82	1778079.07
н956	1007088.02	1778084.39
н903	1007069.93	1778092.12
:ЗУ29(3)	---	---
н957	1009087.82	1776933.59
н958	1009053.46	1776877.05
н959	1009059.96	1776873.31
н960	1009090.33	1776923.25
н961	1009246.42	1776827.88
н962	1009246.60	1776828.19
н963	1009249.98	1776825.70
н964	1009283.09	1776805.33
н965	1009290.43	1776800.36
н966	1009404.15	1776721.01
н967	1009409.44	1776717.55
н968	1009414.79	1776714.19
н969	1009420.17	1776710.99
н970	1009637.81	1776583.87
н971	1009642.78	1776580.91
н972	1010083.50	1776311.53
н973	1010087.42	1776317.97
н974	1009646.70	1776587.31

н975	1009641.60	1776590.34
н976	1009424.00	1776717.46
н977	1009418.71	1776720.61
н978	1009413.48	1776723.87
н979	1009408.32	1776727.26
н980	1009294.71	1776806.52
н981	1009287.18	1776811.61
н982	1009279.49	1776816.46
н957	1009087.82	1776933.59
:ЗУ29(4)	---	---
н983	1008269.67	1777328.96
н984	1008258.61	1777310.24
н985	1008497.73	1777169.09
н986	1008501.04	1777167.08
н987	1009006.97	1776859.34
н988	1009010.87	1776865.77
н989	1008504.95	1777173.51
н990	1008501.56	1777175.54
н991	1008268.89	1777312.88
н992	1008276.14	1777325.14
н983	1008269.67	1777328.96
:ЗУ29(5)	---	---
н993	1002248.58	1776835.18
н994	1002250.50	1776866.27
н995	1002243.20	1776868.74
н996	1002245.41	1776904.47
н997	1002245.68	1776909.64
н998	1002256.73	1777153.93
н999	1002257.05	1777168.91
н1000	1002256.66	1777303.55
н1001	1002249.12	1777303.47
н1002	1002249.25	1777154.26
н1003	1002238.18	1776909.99
н1004	1002237.92	1776904.93
н1005	1002235.35	1776863.44
н1006	1002242.64	1776860.99
н1007	1002241.13	1776836.53
н993	1002248.58	1776835.18
:ЗУ29(6)	---	---
н1008	1002247.45	1776816.93
н1009	1002239.99	1776818.08
н1010	1002239.45	1776809.41
н1011	1002161.36	1776740.44
н1012	1002157.97	1776737.39

н1013	1002154.63	1776734.29
н1014	1002151.34	1776731.17
н1015	1002148.08	1776727.96
н1016	1002090.60	1776670.55
н1017	1002068.49	1776645.48
н1018	1002073.33	1776642.67
н1019	1002153.36	1776722.63
н1020	1002156.57	1776725.77
н1021	1002159.77	1776728.82
н1022	1002163.03	1776731.85
н1023	1002166.37	1776734.84
н1024	1002246.77	1776805.84
н1008	1002247.45	1776816.93
:ЗУ30(1)	---	---
н1025	1011317.66	1776502.31
н1026	1011312.07	1776508.08
н1027	1011227.90	1776405.38
н1028	1011171.96	1776331.98
н1029	1011078.85	1776209.99
н1030	1010871.79	1775958.08
н1031	1010843.41	1775930.82
н1032	1010761.07	1775911.42
н1033	1010210.13	1776252.33
н1034	1010163.80	1776280.64
н1035	1010159.63	1776273.80
н1036	1010205.90	1776245.55
н1037	1010759.66	1775902.88
н1038	1010847.37	1775923.54
н1039	1010877.38	1775952.34
н1040	1010884.13	1775959.01
н1041	1010890.66	1775965.91
н1042	1010896.99	1775973.02
н1043	1010903.07	1775980.29
н1044	1011085.29	1776205.16
н1045	1011227.43	1776391.86
н1046	1011315.72	1776499.94
н1025	1011317.66	1776502.31
:ЗУ30(2)	---	---
н1047	1011336.06	1776524.77
н1048	1011338.01	1776527.15
н1049	1011339.36	1776528.79
н1050	1011333.10	1776533.83
н1051	1011330.94	1776531.22
н1047	1011336.06	1776524.77

:ЗУ31(1)	---	---
н1052	1010105.14	1776213.48
н1053	1010098.25	1776218.58
н1054	1010086.42	1775983.62
н1055	1010053.61	1775280.13
н1056	1010053.17	1775270.63
н1057	1010102.37	1775268.34
н1058	1010101.10	1775241.14
н1059	1010106.09	1775240.86
н1060	1010107.60	1775273.10
н1061	1010061.38	1775275.25
н1052	1010105.14	1776213.48
:ЗУ31(2)	---	---
н1062	1010111.25	1776240.78
н1063	1010128.74	1776269.30
н1064	1010121.90	1776273.48
н1065	1010104.72	1776245.45
н1062	1010111.25	1776240.78
:ЗУ32(1)	---	---
н1066	1006182.89	1777552.33
н1067	1006182.64	1777560.35
н1068	1006064.73	1777555.45
н1069	1005982.25	1777552.03
н1070	1005578.04	1777535.22
н1071	1005575.60	1777535.13
н1072	1005572.77	1777535.05
н1073	1005276.99	1777527.63
н1074	1004975.50	1777520.16
н1075	1004680.69	1777508.52
н1076	1003877.62	1777479.52
н1077	1003874.13	1777479.40
н1078	1003372.08	1777454.54
н1079	1002882.97	1777433.99
н1080	1002866.22	1777432.88
н1081	1002849.51	1777431.01
н1082	1002832.88	1777428.30
н1083	1002816.41	1777424.81
н1084	1002800.13	1777420.57
н1085	1002784.06	1777415.53
н1086	1002768.31	1777409.76
н1087	1002698.28	1777382.29
н1088	1002683.58	1777376.92
н1089	1002666.94	1777371.76
н1090	1002650.05	1777367.42
н1091	1002632.98	1777363.94
н1092	1002615.75	1777361.27
н1093	1002598.43	1777359.46
н1094	1002581.01	1777358.50
н1095	1002563.63	1777358.42
н1096	1002507.62	1777359.48
н1097	1002491.79	1777359.42
н1098	1002476.07	1777358.65
н1099	1002460.38	1777357.15
н1100	1002444.75	1777354.96
н1101	1002429.23	1777352.02
н1102	1002342.86	1777333.76
н1103	1002324.68	1777330.41
н1104	1002306.26	1777328.01
н1105	1002287.80	1777326.57
н1106	1002283.60	1777326.45
н1107	1002283.62	1777318.44
н1108	1002288.65	1777318.56
н1109	1002307.09	1777320.00
н1110	1002325.49	1777322.40
н1111	1002343.65	1777325.77
н1112	1002429.98	1777344.01
н1113	1002445.51	1777346.93
н1114	1002461.14	1777349.14
н1115	1002476.83	1777350.61
н1116	1002492.56	1777351.40
н1117	1002508.38	1777351.45
н1118	1002565.08	1777350.37
н1119	1002582.44	1777350.46
н1120	1002599.88	1777351.41
н1121	1002617.20	1777353.23
н1122	1002634.43	1777355.90
н1123	1002651.50	1777359.40
н1124	1002668.40	1777363.71
н1125	1002685.05	1777368.88
н1126	1002701.39	1777374.86
н1127	1002771.15	1777402.29
н1128	1002786.64	1777407.96
н1129	1002802.33	1777412.89
н1130	1002818.25	1777417.02
н1131	1002834.36	1777420.43
н1132	1002850.60	1777423.07
н1133	1002866.94	1777424.93
н1134	1002883.41	1777426.00
н1135	1003370.76	1777446.45
н1136	1003373.42	1777446.58
н1137	1003873.72	1777471.36
н1138	1003878.36	1777471.55
н1139	1004680.90	1777500.53
н1140	1004978.54	1777512.26
н1141	1005573.02	1777527.05
н1142	1005575.97	1777527.14
н1143	1005578.90	1777527.24
н1144	1005982.50	1777544.01
н1145	1006065.07	1777547.44
н1066	1006182.89	1777552.33
:ЗУ32(2)	---	---
н1146	1007067.32	1778102.01
н1147	1006901.19	1777891.09
н1148	1006789.27	1777753.94
н1149	1006787.14	1777751.28
н1150	1006686.07	1777622.35
н1151	1006681.72	1777616.91
н1152	1006677.25	1777611.54
н1153	1006672.67	1777606.22
н1154	1006667.99	1777601.05
н1155	1006648.33	1777579.70
н1156	1006265.13	1777563.78
н1157	1006265.47	1777555.76
н1158	1006651.96	1777571.82
н1159	1006674.03	1777595.81
н1160	1006678.73	1777600.99
н1161	1006683.32	1777606.32
н1162	1006687.82	1777611.71
н1163	1006692.19	1777617.18
н1164	1006794.47	1777747.65
н1165	1006909.26	1777888.33
н1166	1007069.93	1778092.12
н1167	1007088.02	1778084.39
н1168	1007099.82	1778079.07
н1169	1007111.34	1778073.20
н1170	1007122.58	1778066.87
н1171	1007133.61	1778060.04
н1172	1007513.74	1777812.16
н1173	1007521.45	1777807.30
н1174	1007529.27	1777802.64
н1175	1007691.94	1777709.99
н1176	1007699.85	1777705.32

н1177	1007707.58	1777700.42
н1178	1007902.17	1777573.03
н1179	1007906.67	1777570.15
н1180	1008142.16	1777421.79
н1181	1008149.68	1777417.19
н1182	1008254.00	1777355.63
н1183	1008258.04	1777362.52
н1184	1008154.06	1777423.90
н1185	1008146.59	1777428.45
н1186	1007910.92	1777576.91
н1187	1007711.80	1777707.23
н1188	1007704.06	1777712.15
н1189	1007696.16	1777716.81
н1190	1007533.57	1777809.41
н1191	1007525.71	1777814.07
н1192	1007518.01	1777818.92
н1193	1007137.30	1778067.19
н1194	1007126.38	1778073.98
н1195	1007115.25	1778080.24
н1196	1007103.85	1778086.03
н1146	1007067.32	1778102.01
:ЗУ32(3)	---	---
н1197	1009084.98	1776944.18
н1198	1009046.51	1776881.04
н1199	1009053.46	1776877.05
н1200	1009087.82	1776933.59
н1201	1009279.49	1776816.46
н1202	1009287.18	1776811.61
н1203	1009294.71	1776806.52
н1204	1009408.32	1776727.26
н1205	1009413.48	1776723.87
н1206	1009418.71	1776720.61
н1207	1009424.00	1776717.46
н1208	1009641.60	1776590.34
н1209	1009646.70	1776587.31
н1210	1010087.42	1776317.97
н1211	1010091.66	1776324.89
н1212	1009650.64	1776594.29
н1213	1009645.60	1776597.29
н1214	1009428.31	1776724.21
н1215	1009423.04	1776727.35
н1216	1009417.81	1776730.61
н1217	1009412.65	1776734.00
н1218	1009299.13	1776813.19

н1219	1009291.38	1776818.43
н1220	1009283.48	1776823.41
н1197	1009084.98	1776944.18
:ЗУ32(4)	---	---
н1221	1008276.14	1777325.14
н1222	1008268.89	1777312.88
н1223	1008501.56	1777175.54
н1224	1008504.95	1777173.51
н1225	1009010.87	1776865.77
н1226	1009015.02	1776872.60
н1227	1008509.05	1777180.38
н1228	1008505.74	1777182.37
н1229	1008279.86	1777315.71
н1230	1008283.02	1777321.08
н1221	1008276.14	1777325.14
:ЗУ32(5)	---	---
н1231	1002241.13	1776836.53
н1232	1002242.64	1776860.99
н1233	1002235.35	1776863.44
н1234	1002237.92	1776904.93
н1235	1002238.18	1776909.99
н1236	1002249.25	1777154.26
н1237	1002249.12	1777303.47
н1238	1002241.13	1777303.38
н1239	1002241.25	1777154.59
н1240	1002226.99	1776857.83
н1241	1002234.28	1776855.36
н1242	1002233.20	1776837.97
н1231	1002241.13	1776836.53
:ЗУ32(6)	---	---
н1243	1002239.99	1776818.08
н1244	1002232.05	1776819.31
н1245	1002231.67	1776813.20
н1246	1002156.04	1776746.42
н1247	1002152.58	1776743.30
н1248	1002149.15	1776740.12
н1249	1002145.78	1776736.90
н1250	1002142.46	1776733.64
н1251	1002070.61	1776662.16
н1252	1002065.21	1776656.04
н1253	1002072.09	1776652.06
н1254	1002090.60	1776670.55
н1255	1002148.08	1776727.96
н1256	1002151.34	1776731.17

н1257	1002154.63	1776734.29
н1258	1002157.97	1776737.39
н1259	1002161.36	1776740.44
н1260	1002239.45	1776809.41
н1243	1002239.99	1776818.08
:ЗУ32(7)	---	---
н1261	1002060.75	1776667.87
н1262	1002054.66	1776662.14
н1263	1002058.15	1776660.11
н1264	1002063.56	1776666.25
н1261	1002060.75	1776667.87
:ЗУ33(1)	---	---
н1265	1011321.31	1776494.91
н1266	1011315.72	1776499.94
н1267	1011227.43	1776391.86
н1268	1011085.29	1776205.16
н1269	1010903.07	1775980.29
н1270	1010896.99	1775973.02
н1271	1010890.66	1775965.91
н1272	1010884.13	1775959.01
н1273	1010877.38	1775952.34
н1274	1010847.37	1775923.54
н1275	1010759.66	1775902.88
н1276	1010205.90	1776245.55
н1277	1010159.63	1776273.80
н1278	1010155.74	1776267.41
н1279	1010201.90	1776239.20
н1280	1010758.36	1775894.87
н1281	1010851.09	1775916.71
н1282	1010882.61	1775946.97
н1283	1010889.48	1775953.77
н1284	1010896.18	1775960.84
н1285	1010902.67	1775968.12
н1286	1010908.87	1775975.52
н1287	1011091.13	1776200.44
н1288	1011233.39	1776387.29
н1265	1011321.31	1776494.91
:ЗУ33(2)	---	---
н1289	1011343.54	1776522.07
н1290	1011345.21	1776524.10
н1291	1011339.36	1776528.79
н1292	1011338.01	1776527.15
н1289	1011343.54	1776522.07
:ЗУ34(1)	---	---

н1293	1010114.33	1776206.71
н1294	1010105.14	1776213.48
н1295	1010061.38	1775275.25
н1296	1010107.60	1775273.10
н1297	1010106.09	1775240.87
н1298	1010115.58	1775240.31
н1299	1010117.52	1775282.15
н1300	1010071.34	1775284.29
н1293	1010114.33	1776206.71
:ЗУ34(2)	---	---
н1301	1010086.42	1775983.62
н1302	1010051.32	1775286.77
н1303	1010044.41	1775286.97
н1304	1010044.11	1775280.56
н1305	1010053.61	1775280.13
н1301	1010086.42	1775983.62
:ЗУ34(3)	---	---
н1306	1010118.99	1776235.24
н1307	1010136.85	1776264.35
н1308	1010128.74	1776269.30
н1309	1010111.25	1776240.78
н1306	1010118.99	1776235.24
:ЗУ34(4)	---	---
н1310	1010099.55	1776244.47
н1311	1010101.76	1776247.57
н1312	1010104.72	1776245.45
н1313	1010121.90	1776273.48
н1314	1010113.79	1776278.43
н1315	1010100.14	1776256.16
н1310	1010099.55	1776244.47
:ЗУ35	---	---
н1316	1011327.17	1776538.58
н1317	1011324.90	1776546.14
н1318	1011324.10	1776552.31
н1319	1011324.12	1776557.25
н1320	1011324.73	1776562.20
н1321	1011325.89	1776567.01
н1322	1011327.63	1776571.70
н1323	1011330.08	1776576.57
н1324	1011332.75	1776581.15
н1325	1011338.09	1776589.80
н1326	1011343.77	1776597.94
н1327	1011349.87	1776605.76
н1328	1011356.54	1776613.42

н1329	1011466.31	1776732.80
н1330	1011477.81	1776744.97
н1331	1011489.60	1776756.74
н1332	1011501.70	1776768.14
н1333	1011514.23	1776779.30
н1334	1011589.52	1776844.44
н1335	1011607.56	1776860.68
н1336	1011625.06	1776877.75
н1337	1011641.88	1776895.49
н1338	1012091.38	1777429.27
н1339	1012100.17	1777439.16
н1340	1012109.34	1777448.37
н1341	1012119.00	1777457.07
н1342	1012129.14	1777465.20
н1343	1012139.71	1777472.77
н1344	1012150.69	1777479.71
н1345	1012162.06	1777486.06
н1346	1012173.73	1777491.77
н1347	1012185.73	1777496.81
н1348	1012197.97	1777501.15
н1349	1012210.42	1777504.81
н1350	1012223.10	1777507.77
н1351	1012235.91	1777510.05
н1352	1012248.81	1777511.59
н1353	1012261.79	1777512.41
н1354	1012274.77	1777512.50
н1355	1012287.77	1777511.87
н1356	1012300.68	1777510.52
н1357	1012313.76	1777508.41
н1358	1014130.35	1777163.25
н1359	1014129.22	1777157.33
н1360	1014225.93	1777138.95
н1361	1014317.24	1777121.60
н1362	1014335.67	1777118.10
н1363	1014336.81	1777124.01
н1364	1014708.92	1777051.84
н1365	1014781.23	1777039.57
н1366	1014792.87	1777037.78
н1367	1014804.92	1777036.83
н1368	1014817.01	1777036.73
н1369	1014829.08	1777037.53
н1370	1014841.05	1777039.18
н1371	1014852.88	1777041.72
н1372	1014864.46	1777045.08

н1373	1014875.23	1777049.07
н1374	1014875.80	1777049.27
н1375	1014886.80	1777054.30
н1376	1014897.13	1777059.91
н1377	1015272.02	1777282.37
н1378	1015265.44	1777293.29
н1379	1015323.28	1777327.61
н1380	1015329.82	1777316.68
н1381	1015565.13	1777456.31
н1382	1015576.93	1777463.74
н1383	1015588.53	1777471.94
н1384	1015599.66	1777480.72
н1385	1015610.34	1777490.10
н1386	1015620.30	1777499.88
н1387	1016520.72	1778429.15
н1388	1016528.61	1778437.88
н1389	1016536.04	1778447.42
н1390	1016542.76	1778457.48
н1391	1016549.42	1778469.41
н1392	1016553.92	1778478.96
н1393	1016558.32	1778490.21
н1394	1016561.70	1778501.19
н1395	1016563.73	1778509.86
н1396	1016564.36	1778512.57
н1397	1016564.85	1778515.37
н1398	1016565.73	1778520.87
н1399	1016536.59	1778522.20
н1400	1016535.57	1778516.72
н1401	1016533.34	1778507.98
н1402	1016532.54	1778505.13
н1403	1016531.55	1778502.32
н1404	1016528.43	1778493.39
н1405	1016527.29	1778490.46
н1406	1016523.00	1778481.42
н1407	1016516.84	1778470.90
н1408	1016512.51	1778464.41
н1409	1016506.38	1778456.52
н1410	1016499.53	1778448.93
н1411	1015599.73	1777520.33
н1412	1015590.58	1777511.37
н1413	1015581.10	1777503.02
н1414	1015571.15	1777495.17
н1415	1015560.83	1777487.86
н1416	1015549.98	1777481.05

н1417	1015534.65	1777471.94
н1418	1015328.71	1777349.73
н1419	1015308.05	1777337.48
н1420	1015302.93	1777334.43
н1421	1015296.04	1777330.36
н1422	1015289.16	1777326.28
н1423	1015282.71	1777322.43
н1424	1014882.81	1777085.13
н1425	1014873.83	1777080.25
н1426	1014864.74	1777076.09
н1427	1014855.39	1777072.64
н1428	1014845.79	1777069.86
н1429	1014836.02	1777067.77
н1430	1014826.13	1777066.40
н1431	1014816.17	1777065.74
н1432	1014806.19	1777065.81
н1433	1014796.23	1777066.60
н1434	1014786.15	1777068.16
н1435	1014342.69	1777152.42
н1436	1014343.81	1777158.34
н1437	1014136.88	1777197.63
н1438	1014135.76	1777191.72
н1439	1012318.77	1777536.98
н1440	1012304.51	1777539.29
н1441	1012289.98	1777540.80
н1442	1012275.37	1777541.51
н1443	1012260.76	1777541.41
н1444	1012246.18	1777540.48
н1445	1012231.66	1777538.73
н1446	1012217.26	1777536.19
н1447	1012203.03	1777532.86
н1448	1012189.02	1777528.75
н1449	1012175.23	1777523.85
н1450	1012161.76	1777518.18
н1451	1012148.61	1777511.77
н1452	1012135.85	1777504.66
н1453	1012123.51	1777496.82
н1454	1012111.62	1777488.33
н1455	1012100.22	1777479.18
н1456	1012089.34	1777469.41
н1457	1012079.05	1777459.03
н1458	1012069.43	1777448.24
н1459	1011635.85	1776932.64
н1460	1011620.43	1776915.02

н1461	1011604.41	1776898.11
н1462	1011587.74	1776881.86
н1463	1011570.32	1776866.19
н1464	1011495.12	1776801.09
н1465	1011482.12	1776789.54
н1466	1011469.39	1776777.53
н1467	1011457.03	1776765.19
н1468	1011445.10	1776752.57
н1469	1011334.91	1776632.76
н1470	1011327.48	1776624.21
н1471	1011320.41	1776615.15
н1472	1011313.85	1776605.72
н1473	1011307.90	1776596.09
н1474	1011304.58	1776590.40
н1475	1011301.00	1776583.29
н1476	1011298.13	1776575.49
н1477	1011296.16	1776567.41
н1478	1011295.14	1776559.14
н1479	1011295.09	1776550.84
н1480	1011295.98	1776542.57
н1481	1011297.82	1776534.45
н1482	1011300.59	1776526.60
н1483	1011304.25	1776519.11
н1484	1011307.09	1776514.70
н1485	1011312.07	1776508.08
н1486	1011317.66	1776502.31
н1487	1011331.44	1776490.08
н1488	1011350.37	1776512.04
н1489	1011336.06	1776524.77
н1490	1011330.94	1776531.22
н1316	1011327.17	1776538.58
:ЗУ36(1)	---	---
н1491	1002283.60	1777326.45
н1492	1002287.80	1777326.57
н1493	1002306.26	1777328.01
н1494	1002324.68	1777330.41
н1495	1002342.86	1777333.76
н1496	1002429.23	1777352.02
н1497	1002444.75	1777354.96
н1498	1002460.38	1777357.15
н1499	1002476.07	1777358.65
н1500	1002491.79	1777359.42
н1501	1002507.62	1777359.48
н1502	1002563.63	1777358.42

н1503	1002581.01	1777358.50
н1504	1002598.43	1777359.46
н1505	1002615.75	1777361.27
н1506	1002632.98	1777363.94
н1507	1002650.05	1777367.42
н1508	1002666.94	1777371.76
н1509	1002683.58	1777376.92
н1510	1002698.28	1777382.29
н1511	1002769.47	1777410.23
н1512	1002784.06	1777415.53
н1513	1002800.13	1777420.57
н1514	1002816.41	1777424.81
н1515	1002832.66	1777428.38
н1516	1002849.51	1777431.01
н1517	1002866.22	1777432.88
н1518	1002882.97	1777433.99
н1519	1003372.08	1777454.54
н1520	1003874.13	1777479.40
н1521	1003877.62	1777479.52
н1522	1004680.69	1777508.52
н1523	1004975.50	1777520.16
н1524	1005276.99	1777527.63
н1525	1005572.77	1777535.05
н1526	1005575.60	1777535.13
н1527	1005578.04	1777535.22
н1528	1005982.25	1777552.03
н1529	1006064.73	1777555.45
н1530	1006182.64	1777560.35
н1531	1006182.40	1777568.34
н1532	1006064.39	1777563.44
н1533	1005982.02	1777560.02
н1534	1005578.20	1777543.23
н1535	1005575.39	1777543.13
н1536	1005572.51	1777543.05
н1537	1005275.92	1777535.59
н1538	1004975.17	1777528.15
н1539	1004680.21	1777516.51
н1540	1003877.33	1777487.53
н1541	1003872.58	1777487.32
н1542	1003373.00	1777462.58
н1543	1003370.46	1777462.47
н1544	1002881.30	1777441.94
н1545	1002864.54	1777440.83
н1546	1002847.81	1777438.94

н1547	1002831.20	1777436.25
н1548	1002814.73	1777432.76
н1549	1002798.45	1777428.52
н1550	1002782.40	1777423.47
н1551	1002766.62	1777417.72
н1552	1002697.07	1777390.37
н1553	1002681.03	1777384.51
н1554	1002664.76	1777379.47
н1555	1002648.25	1777375.23
н1556	1002631.56	1777371.80
н1557	1002614.74	1777369.21
н1558	1002597.79	1777367.43
н1559	1002580.77	1777366.50
н1560	1002563.69	1777366.42
н1561	1002507.68	1777367.47
н1562	1002491.60	1777367.42
н1563	1002475.49	1777366.63
н1564	1002459.43	1777365.11
н1565	1002443.45	1777362.85
н1566	1002427.67	1777359.88
н1567	1002341.30	1777341.61
н1568	1002323.43	1777338.30
н1569	1002305.44	1777335.97
н1570	1002287.38	1777334.54
н1571	1002283.58	1777334.46
н1491	1002283.60	1777326.45
:ЗУ36(2)	---	---
н1572	1006264.79	1777571.77
н1573	1006265.13	1777563.78
н1574	1006648.33	1777579.70
н1575	1006667.99	1777601.05
н1576	1006672.67	1777606.22
н1577	1006677.25	1777611.54
н1578	1006681.72	1777616.91
н1579	1006686.07	1777622.35
н1580	1006787.15	1777751.30
н1581	1006789.27	1777753.94
н1582	1006901.19	1777891.09
н1583	1007067.32	1778102.01
н1584	1007103.85	1778086.03
н1585	1007115.25	1778080.24
н1586	1007126.38	1778073.98
н1587	1007137.30	1778067.19
н1588	1007518.01	1777818.92

н1589	1007525.71	1777814.07
н1590	1007533.57	1777809.41
н1591	1007696.16	1777716.81
н1592	1007704.06	1777712.15
н1593	1007711.80	1777707.23
н1594	1007910.92	1777576.91
н1595	1008146.59	1777428.45
н1596	1008154.06	1777423.90
н1597	1008258.04	1777362.52
н1598	1008262.10	1777369.40
н1599	1008158.14	1777430.78
н1600	1008150.84	1777435.23
н1601	1007915.46	1777583.51
н1602	1007911.08	1777586.33
н1603	1007716.16	1777713.94
н1604	1007708.24	1777718.96
н1605	1007700.14	1777723.74
н1606	1007537.55	1777816.35
н1607	1007529.89	1777820.90
н1608	1007522.35	1777825.62
н1609	1007141.59	1778073.93
н1610	1007130.47	1778080.86
н1611	1007119.02	1778087.30
н1612	1007107.30	1778093.24
н1613	1007095.39	1778098.67
н1614	1007064.84	1778111.77
н1615	1006896.76	1777898.34
н1616	1006781.96	1777757.64
н1617	1006679.81	1777627.32
н1618	1006675.51	1777621.97
н1619	1006671.14	1777616.69
н1620	1006666.68	1777611.51
н1621	1006662.08	1777606.46
н1622	1006644.68	1777587.55
н1572	1006264.79	1777571.77
:ЗУ36(3)	---	---
н1623	1009082.29	1776955.17
н1624	1009039.57	1776885.03
н1625	1009046.51	1776881.04
н1626	1009084.98	1776944.18
н1627	1009283.48	1776823.41
н1628	1009291.38	1776818.43
н1629	1009299.13	1776813.19
н1630	1009412.65	1776734.00

н1631	1009417.81	1776730.61
н1632	1009423.04	1776727.35
н1633	1009428.31	1776724.21
н1634	1009645.60	1776597.29
н1635	1009650.64	1776594.29
н1636	1010091.66	1776324.89
н1637	1010095.83	1776331.71
н1638	1009654.79	1776601.12
н1639	1009649.62	1776604.22
н1640	1009432.39	1776731.08
н1641	1009427.22	1776734.18
н1642	1009422.11	1776737.35
н1643	1009417.09	1776740.64
н1644	1009303.70	1776819.77
н1645	1009295.76	1776825.13
н1646	1009287.66	1776830.22
н1623	1009082.29	1776955.17
:ЗУ36(4)	---	---
н1647	1008918.55	1776940.64
н1648	1008844.12	1776983.58
н1649	1008759.56	1777037.35
н1650	1008513.28	1777187.17
н1651	1008509.84	1777189.24
н1652	1008303.41	1777311.12
н1653	1008302.53	1777309.58
н1654	1008283.02	1777321.08
н1655	1008279.86	1777315.71
н1656	1008505.74	1777182.37
н1657	1008509.05	1777180.38
н1658	1009015.02	1776872.60
н1659	1009019.18	1776879.42
н1647	1008918.55	1776940.64
:ЗУ36(5)	---	---
н1660	1002225.93	1776840.70
н1661	1002226.99	1776857.83
н1662	1002241.25	1777154.59
н1663	1002241.13	1777303.38
н1664	1002233.07	1777303.29
н1665	1002232.95	1777167.24
н1666	1002232.73	1777156.93
н1667	1002221.95	1776906.15
н1668	1002218.11	1776843.81
н1660	1002225.93	1776840.70
:ЗУ36(6)	---	---

н1669	1001344.18	1775853.76
н1670	1001341.66	1775854.99
н1671	1001337.67	1775855.37
н1672	1001282.53	1775779.03
н1673	1001222.33	1775699.81
н1674	1001192.06	1775654.90
н1675	1001175.44	1775630.77
н1676	1001179.27	1775629.09
н1677	1001193.92	1775648.11
н1678	1001198.92	1775654.85
н1679	1001261.09	1775741.47
н1680	1001264.20	1775745.70
н1681	1001322.93	1775823.96
н1682	1001326.97	1775829.50
н1669	1001344.18	1775853.76
:ЗУ36(7)	---	---
н1683	1002052.44	1776641.56
н1684	1002065.21	1776656.04
н1685	1002070.61	1776662.16
н1686	1002106.00	1776702.75
н1687	1002111.45	1776708.83
н1688	1002117.07	1776714.70
н1689	1002122.90	1776720.38
н1690	1002128.92	1776725.87
н1691	1002224.03	1776809.91
н1692	1002224.68	1776820.44
н1693	1002219.27	1776821.27
н1694	1002216.55	1776818.35
н1695	1002216.26	1776813.70
н1696	1002193.08	1776793.23
н1697	1002185.26	1776784.85
н1698	1002084.10	1776689.80
н1699	1002063.56	1776666.25
н1700	1002058.15	1776660.11
н1701	1002047.24	1776647.76
н1702	1002046.52	1776646.95
н1683	1002052.44	1776641.56
:ЗУ36(8)	---	---
н1703	1002020.85	1776605.75
н1704	1002015.54	1776611.84
н1705	1002008.15	1776603.47
н1706	1002002.32	1776594.17
н1707	1002000.93	1776595.28
н1708	1001996.73	1776590.52

н1709	1001998.10	1776589.45
н1710	1001988.62	1776574.86
н1711	1001920.56	1776492.09
н1703	1002020.85	1776605.75
:ЗУ36(9)	---	---
н1712	1001369.58	1775889.60
н1713	1001384.32	1775910.37
н1714	1001394.87	1775924.19
н1715	1001406.36	1775937.24
н1716	1001458.06	1775991.87
н1717	1001423.51	1775956.98
н1718	1001399.22	1775931.83
н1719	1001361.91	1775890.84
н1712	1001369.58	1775889.60
:ЗУ36(10)	---	---
н1720	1002024.92	1776610.37
н1721	1002038.36	1776625.61
н1722	1002032.48	1776631.04
н1723	1002019.52	1776616.34
н1720	1002024.92	1776610.37
:ЗУ37(1)	---	---
н1724	1002283.58	1777334.46
н1725	1002287.38	1777334.54
н1726	1002305.44	1777335.97
н1727	1002323.43	1777338.30
н1728	1002341.30	1777341.61
н1729	1002427.67	1777359.88
н1730	1002443.45	1777362.85
н1731	1002459.43	1777365.11
н1732	1002475.49	1777366.63
н1733	1002491.60	1777367.42
н1734	1002507.68	1777367.47
н1735	1002563.69	1777366.42
н1736	1002580.77	1777366.50
н1737	1002597.79	1777367.43
н1738	1002614.74	1777369.21
н1739	1002631.56	1777371.80
н1740	1002648.25	1777375.23
н1741	1002664.76	1777379.47
н1742	1002681.03	1777384.51
н1743	1002697.07	1777390.37
н1744	1002766.62	1777417.72
н1745	1002782.40	1777423.47
н1746	1002798.45	1777428.52

н1747	1002814.73	1777432.76
н1748	1002831.20	1777436.25
н1749	1002847.81	1777438.94
н1750	1002864.54	1777440.83
н1751	1002881.30	1777441.94
н1752	1003370.46	1777462.47
н1753	1003373.00	1777462.58
н1754	1003872.58	1777487.32
н1755	1003877.33	1777487.53
н1756	1004680.21	1777516.51
н1757	1004975.17	1777528.15
н1758	1005275.92	1777535.59
н1759	1005572.51	1777543.05
н1760	1005575.39	1777543.13
н1761	1005578.20	1777543.23
н1762	1005982.02	1777560.02
н1763	1006064.39	1777563.44
н1764	1006182.40	1777568.34
н1765	1006182.12	1777577.85
н1766	1006063.99	1777572.94
н1767	1005981.73	1777569.52
н1768	1005577.82	1777552.74
н1769	1005575.02	1777552.64
н1770	1005572.30	1777552.56
н1771	1005276.15	1777545.14
н1772	1004974.79	1777537.66
н1773	1004679.82	1777526.01
н1774	1003876.94	1777497.00
н1775	1003872.12	1777496.82
н1776	1003372.56	1777472.07
н1777	1003370.07	1777471.98
н1778	1002880.78	1777451.43
н1779	1002863.68	1777450.31
н1780	1002846.52	1777448.37
н1781	1002829.46	1777445.59
н1782	1002812.54	1777442.02
н1783	1002795.82	1777437.64
н1784	1002779.33	1777432.49
н1785	1002763.24	1777426.60
н1786	1002693.70	1777399.27
н1787	1002677.99	1777393.52
н1788	1002662.17	1777388.61
н1789	1002646.11	1777384.50
н1790	1002629.88	1777381.16

н1791	1002613.51	1777378.63
н1792	1002597.02	1777376.92
н1793	1002580.48	1777376.02
н1794	1002563.75	1777375.91
н1795	1002507.77	1777376.99
н1796	1002491.34	1777376.94
н1797	1002474.81	1777376.10
н1798	1002458.32	1777374.56
н1799	1002441.92	1777372.23
н1800	1002425.81	1777369.21
н1801	1002339.46	1777350.94
н1802	1002321.95	1777347.70
н1803	1002304.47	1777345.41
н1804	1002286.88	1777344.05
н1805	1002283.55	1777343.96
н1724	1002283.58	1777334.46
:ЗУ37(2)	---	---
н1806	1007061.88	1778123.39
н1807	1006889.31	1777904.26
н1808	1006775.65	1777764.96
н1809	1006773.42	1777762.15
н1810	1006672.36	1777633.22
н1811	1006668.15	1777627.99
н1812	1006663.89	1777622.86
н1813	1006659.54	1777617.84
н1814	1006655.05	1777612.86
н1815	1006640.35	1777596.88
н1816	1006264.38	1777581.26
н1817	1006264.79	1777571.77
н1818	1006644.68	1777587.55
н1819	1006662.08	1777606.46
н1820	1006666.68	1777611.51
н1821	1006671.14	1777616.69
н1822	1006675.51	1777621.97
н1823	1006679.81	1777627.32
н1824	1006781.96	1777757.64
н1825	1006896.76	1777898.34
н1826	1007064.84	1778111.77
н1827	1007095.39	1778098.67
н1828	1007107.30	1778093.24
н1829	1007119.02	1778087.30
н1830	1007130.47	1778080.86
н1831	1007141.59	1778073.93
н1832	1007522.35	1777825.62

н1833	1007529.89	1777820.90
н1834	1007537.55	1777816.35
н1835	1007700.14	1777723.74
н1836	1007708.24	1777718.96
н1837	1007716.16	1777713.94
н1838	1007911.08	1777586.33
н1839	1007915.46	1777583.51
н1840	1008150.84	1777435.23
н1841	1008158.14	1777430.78
н1842	1008262.10	1777369.40
н1843	1008266.91	1777377.61
н1844	1008163.00	1777438.95
н1845	1008155.89	1777443.29
н1846	1007920.53	1777591.56
н1847	1007916.29	1777594.28
н1848	1007721.34	1777721.92
н1849	1007713.19	1777727.08
н1850	1007704.89	1777731.99
н1851	1007542.29	1777824.61
н1852	1007534.85	1777829.00
н1853	1007527.51	1777833.62
н1854	1007146.70	1778081.95
н1855	1007135.32	1778089.05
н1856	1007123.51	1778095.70
н1857	1007111.42	1778101.82
н1858	1007099.23	1778107.36
н1806	1007061.88	1778123.39
:ЗУ37(3)	---	---
н1859	1009079.12	1776968.25
н1860	1009031.33	1776889.77
н1861	1009039.57	1776885.03
н1862	1009082.29	1776955.17
н1863	1009287.66	1776830.22
н1864	1009295.76	1776825.13
н1865	1009303.70	1776819.77
н1866	1009417.09	1776740.64
н1867	1009422.11	1776737.35
н1868	1009427.22	1776734.18
н1869	1009432.39	1776731.08
н1870	1009649.62	1776604.22
н1871	1009654.79	1776601.12
н1872	1010095.83	1776331.71
н1873	1010098.37	1776335.86
н1874	1010131.32	1776315.72

н1875	1010133.75	1776319.70
н1876	1009659.75	1776609.25
н1877	1009654.41	1776612.43
н1878	1009437.23	1776739.27
н1879	1009432.17	1776742.31
н1880	1009427.24	1776745.36
н1881	1009422.39	1776748.56
н1882	1009309.11	1776827.58
н1883	1009300.94	1776833.09
н1884	1009292.64	1776838.34
н1859	1009079.12	1776968.25
:ЗУ37(4)	---	---
н1885	1001380.04	1775887.91
н1886	1001392.02	1775904.80
н1887	1001402.22	1775918.15
н1888	1001413.32	1775930.75
н1889	1001588.98	1776116.36
н1890	1001591.51	1776119.09
н1891	1001729.38	1776269.12
н1892	1001731.92	1776271.85
н1893	1001829.93	1776375.25
н1894	1001836.23	1776382.14
н1895	1002027.11	1776598.57
н1896	1002020.85	1776605.75
н1897	1001920.56	1776492.09
н1898	1001912.30	1776482.04
н1899	1001876.51	1776437.17
н1900	1001855.83	1776411.96
н1901	1001843.53	1776396.89
н1902	1001792.35	1776344.21
н1903	1001750.61	1776302.81
н1904	1001718.18	1776265.62
н1905	1001685.88	1776231.51
н1906	1001643.16	1776188.67
н1907	1001602.87	1776141.71
н1908	1001554.25	1776090.20
н1909	1001511.52	1776046.96
н1910	1001480.10	1776014.12
н1911	1001458.06	1775991.87
н1912	1001406.36	1775937.24
н1913	1001394.87	1775924.19
н1914	1001384.32	1775910.37
н1915	1001369.58	1775889.60
н1885	1001380.04	1775887.91

:ЗУ37(5)	---	---
н1916	1002218.11	1776843.81
н1917	1002221.95	1776906.15
н1918	1002232.73	1777156.93
н1919	1002232.95	1777167.24
н1920	1002233.07	1777303.29
н1921	1002223.57	1777303.19
н1922	1002223.44	1777167.28
н1923	1002223.23	1777157.31
н1924	1002212.44	1776906.74
н1925	1002208.79	1776847.51
н1916	1002218.11	1776843.81
:ЗУ37(6)	---	---
н1926	1001352.82	1775849.52
н1927	1001344.18	1775853.76
н1928	1001326.97	1775829.50
н1929	1001322.93	1775823.96
н1930	1001264.20	1775745.70
н1931	1001261.09	1775741.47
н1932	1001198.92	1775654.85
н1933	1001193.92	1775648.11
н1934	1001179.27	1775629.09
н1935	1001175.44	1775630.77
н1936	1001170.71	1775623.91
н1937	1001175.41	1775620.39
н1938	1001182.27	1775617.38
н1939	1001201.47	1775642.32
н1940	1001206.63	1775649.30
н1941	1001268.80	1775735.90
н1942	1001271.79	1775739.97
н1943	1001330.55	1775818.28
н1944	1001334.74	1775824.02
н1926	1001352.82	1775849.52
:ЗУ37(7)	---	---
н1945	1008759.56	1777037.35
н1946	1008579.05	1777152.14
н1947	1008307.70	1777312.48
н1948	1008316.01	1777314.70
н1949	1008308.14	1777319.36
н1950	1008303.41	1777311.12
н1951	1008509.84	1777189.24
н1952	1008513.28	1777187.17
н1945	1008759.56	1777037.35
:ЗУ37(8)	---	---

н1953	1009012.05	1776894.91
н1954	1008658.61	1777109.88
н1955	1008842.22	1776992.78
н1956	1008847.71	1776989.40
н1953	1009012.05	1776894.91
:ЗУ37(9)	---	---
н1957	1002232.05	1776819.31
н1958	1002224.68	1776820.44
н1959	1002224.03	1776809.91
н1960	1002128.92	1776725.87
н1961	1002122.90	1776720.38
н1962	1002117.07	1776714.70
н1963	1002111.45	1776708.83
н1964	1002106.00	1776702.75
н1965	1002070.61	1776662.16
н1966	1002142.46	1776733.64
н1967	1002145.78	1776736.90
н1968	1002149.15	1776740.12
н1969	1002152.58	1776743.30
н1970	1002156.04	1776746.42
н1971	1002231.67	1776813.20
н1957	1002232.05	1776819.31
:ЗУ37(10)	---	---
н1972	1002052.44	1776641.56
н1973	1002059.43	1776635.20
н1974	1002068.49	1776645.48
н1975	1002090.60	1776670.55
н1976	1002072.09	1776652.06
н1977	1002065.21	1776656.04
н1972	1002052.44	1776641.56
:ЗУ37(11)	---	---
н1978	1002031.31	1776603.31
н1979	1002045.31	1776619.19
н1980	1002038.36	1776625.61
н1981	1002024.92	1776610.37
н1978	1002031.31	1776603.31
:ЗУ37(12)	---	---
н1982	1009019.18	1776879.42
н1983	1009020.60	1776881.77
н1984	1008918.55	1776940.64
н1982	1009019.18	1776879.42
:ЗУ37(13)	---	---
н1985	1002233.20	1776837.97
н1986	1002234.28	1776855.36

н1987	1002226.99	1776857.83
н1988	1002225.93	1776840.70
н1989	1002232.45	1776838.11
н1985	1002233.20	1776837.97
:ЗУ37(14)	---	---
н1990	1008311.47	1777351.31
н1991	1008307.00	1777343.57
н1992	1008314.06	1777339.17
н1993	1008318.70	1777347.04
н1990	1008311.47	1777351.31
:ЗУ37(15)	---	---
н1994	1002054.66	1776662.14
н1995	1002043.27	1776651.45
н1996	1002047.24	1776647.76
н1997	1002058.15	1776660.11
н1994	1002054.66	1776662.14
:ЗУ37(16)	---	---
н1998	1001996.74	1776590.52
н1999	1002000.93	1776595.27
н2000	1001993.46	1776601.19
н2001	1001989.22	1776596.38
н1998	1001996.74	1776590.52
:ЗУ37(17)	---	---
н2002	1002193.08	1776793.23
н2003	1002216.26	1776813.70
н2004	1002216.55	1776818.35
н2002	1002193.08	1776793.23
:ЗУ37(18)	---	---
н2005	1002063.56	1776666.25
н2006	1002084.10	1776689.80
н2007	1002060.75	1776667.87
н2005	1002063.56	1776666.25
:ЗУ38(1)	---	---
н2008	1011385.54	1776599.02
н2009	1011533.21	1776783.42
н2010	1011564.18	1776786.86
н2011	1011593.74	1776823.76
н2012	1011804.32	1777073.44
н2013	1011806.47	1777076.03
н2014	1012090.10	1777413.65
н2015	1012099.26	1777423.92
н2016	1012108.94	1777433.67
н2017	1012119.15	1777442.86
н2018	1012129.85	1777451.46

н2019	1012141.03	1777459.44
н2020	1012152.61	1777466.80
н2021	1012164.59	1777473.49
н2022	1012176.95	1777479.52
н2023	1012189.60	1777484.84
н2024	1012202.53	1777489.44
н2025	1012215.70	1777493.33
н2026	1012229.08	1777496.47
н2027	1012242.60	1777498.84
н2028	1012256.23	1777500.49
н2029	1012269.93	1777501.34
н2030	1012283.67	1777501.46
н2031	1012297.37	1777500.79
н2032	1012311.03	1777499.36
н2033	1012324.66	1777497.15
н2034	1014214.79	1777138.00
н2035	1014239.50	1777116.71
н2036	1014296.45	1777105.86
н2037	1014327.32	1777116.63
н2038	1014625.53	1777059.97
н2039	1014692.91	1777047.17
н2040	1014699.98	1777045.70
н2041	1014707.00	1777044.05
н2042	1014834.18	1777012.09
н2043	1015276.83	1777274.50
н2044	1015272.02	1777282.37
н2045	1014897.13	1777059.91
н2046	1014886.80	1777054.30
н2047	1014875.80	1777049.27
н2048	1014875.23	1777049.07
н2049	1014864.77	1777042.04
н2050	1014832.93	1777020.66
н2051	1014708.92	1777051.84
н2052	1014336.81	1777124.01
н2053	1014335.67	1777118.10
н2054	1014317.24	1777121.60
н2055	1014295.83	1777114.14
н2056	1014243.12	1777124.15
н2057	1014225.94	1777138.95
н2058	1014225.93	1777138.95
н2059	1014129.22	1777157.33
н2060	1014130.35	1777163.25
н2061	1012313.76	1777508.41
н2062	1012300.68	1777510.52

н2063	1012287.77	1777511.87
н2064	1012274.77	1777512.50
н2065	1012261.79	1777512.41
н2066	1012248.81	1777511.59
н2067	1012235.91	1777510.05
н2068	1012223.10	1777507.77
н2069	1012210.42	1777504.81
н2070	1012197.97	1777501.15
н2071	1012185.73	1777496.81
н2072	1012173.73	1777491.77
н2073	1012162.06	1777486.06
н2074	1012150.69	1777479.71
н2075	1012139.71	1777472.77
н2076	1012129.14	1777465.20
н2077	1012119.00	1777457.07
н2078	1012109.34	1777448.37
н2079	1012100.17	1777439.16
н2080	1012091.38	1777429.27
н2081	1011641.88	1776895.49
н2082	1011623.69	1776872.22
н2083	1011587.51	1776828.80
н2084	1011560.00	1776794.45
н2085	1011532.88	1776791.44
н2086	1011529.03	1776791.02
н2087	1011521.44	1776781.57
н2088	1011379.22	1776604.04
н2008	1011385.54	1776599.02
:ЗУ38(2)	---	---
н2089	1015334.57	1777308.72
н2090	1015574.27	1777450.82
н2091	1015585.68	1777457.98
н2092	1015596.72	1777465.79
н2093	1015607.35	1777474.17
н2094	1015617.51	1777483.11
н2095	1015627.15	1777492.53
н2096	1016601.41	1778497.99
н2097	1016604.99	1778511.34
н2098	1016595.97	1778509.22
н2099	1016594.16	1778502.01
н2100	1016562.04	1778468.85
н2101	1016533.96	1778439.88
н2102	1016520.72	1778429.15
н2103	1015620.30	1777499.88
н2104	1015610.34	1777490.10

н2105	1015599.66	1777480.72
н2106	1015588.53	1777471.94
н2107	1015576.93	1777463.74
н2108	1015565.13	1777456.31
н2109	1015329.82	1777316.68
н2089	1015334.57	1777308.72
:ЗУ38(3)	---	---
н2110	1010843.41	1775930.82
н2111	1010871.79	1775958.08
н2112	1011078.85	1776209.99
н2113	1011171.96	1776331.98
н2114	1011227.90	1776405.38
н2115	1011312.07	1776508.08
н2116	1011307.09	1776514.70
н2117	1011305.09	1776512.26
н2118	1011214.92	1776401.76
н2119	1011072.64	1776215.03
н2120	1010891.40	1775991.99
н2121	1010885.00	1775984.38
н2122	1010878.39	1775977.02
н2123	1010871.54	1775969.91
н2124	1010864.41	1775962.98
н2125	1010837.53	1775937.68
н2126	1010762.46	1775920.00
н2127	1010214.47	1776259.06
н2128	1010168.02	1776287.56
н2129	1010163.80	1776280.64
н2130	1010210.13	1776252.33
н2131	1010761.07	1775911.42
н2110	1010843.41	1775930.82
:ЗУ38(4)	---	---
н2132	1016601.77	1778532.24
н2133	1016610.77	1778534.37
н2134	1016613.48	1778546.43
н2135	1016615.59	1778558.61
н2136	1016617.07	1778570.87
н2137	1016617.95	1778583.26
н2138	1016618.54	1778596.46
н2139	1016610.49	1778596.86
н2140	1016609.78	1778583.15
н2141	1016608.85	1778571.22
н2142	1016607.38	1778559.36
н2143	1016605.31	1778547.62
н2132	1016601.77	1778532.24

:ЗУ38(5)	---	---
н2144	1011330.94	1776531.22
н2145	1011333.10	1776533.83
н2146	1011327.17	1776538.58
н2144	1011330.94	1776531.22
:ЗУ39(1)	---	---
н2147	1011304.25	1776519.11
н2148	1011300.59	1776526.60
н2149	1011297.82	1776534.45
н2150	1011295.98	1776542.57
н2151	1011295.09	1776550.84
н2152	1011295.14	1776559.14
н2153	1011296.16	1776567.41
н2154	1011298.13	1776575.49
н2155	1011301.00	1776583.29
н2156	1011304.58	1776590.40
н2157	1011307.90	1776596.09
н2158	1011313.85	1776605.72
н2159	1011320.41	1776615.15
н2160	1011327.48	1776624.21
н2161	1011334.91	1776632.76
н2162	1011445.10	1776752.57
н2163	1011457.03	1776765.19
н2164	1011469.39	1776777.53
н2165	1011482.12	1776789.54
н2166	1011495.12	1776801.09
н2167	1011570.32	1776866.19
н2168	1011587.74	1776881.86
н2169	1011604.41	1776898.11
н2170	1011620.43	1776915.02
н2171	1011635.85	1776932.64
н2172	1012069.43	1777448.24
н2173	1012079.05	1777459.03
н2174	1012089.34	1777469.41
н2175	1012100.22	1777479.18
н2176	1012111.62	1777488.33
н2177	1012123.51	1777496.82
н2178	1012135.85	1777504.66
н2179	1012148.61	1777511.77
н2180	1012161.76	1777518.18
н2181	1012175.23	1777523.85
н2182	1012189.02	1777528.75
н2183	1012203.03	1777532.86
н2184	1012217.26	1777536.19
н2185	1012231.66	1777538.73
н2186	1012246.18	1777540.48
н2187	1012260.76	1777541.41
н2188	1012275.37	1777541.51
н2189	1012289.98	1777540.80
н2190	1012304.51	1777539.29
н2191	1012318.77	1777536.98
н2192	1014135.76	1777191.72
н2193	1014136.88	1777197.63
н2194	1014343.81	1777158.34
н2195	1014342.69	1777152.42
н2196	1014786.15	1777068.16
н2197	1014796.23	1777066.60
н2198	1014806.19	1777065.81
н2199	1014816.17	1777065.74
н2200	1014826.13	1777066.40
н2201	1014836.02	1777067.77
н2202	1014845.79	1777069.86
н2203	1014855.39	1777072.64
н2204	1014864.74	1777076.09
н2205	1014873.83	1777080.25
н2206	1014882.81	1777085.13
н2207	1015282.71	1777322.43
н2208	1015281.18	1777325.02
н2209	1014881.32	1777087.73
н2210	1014872.49	1777082.94
н2211	1014863.60	1777078.87
н2212	1014854.45	1777075.50
н2213	1014845.06	1777072.78
н2214	1014835.49	1777070.72
н2215	1014825.82	1777069.37
н2216	1014816.09	1777068.74
н2217	1014806.31	1777068.82
н2218	1014796.58	1777069.58
н2219	1014786.65	1777071.11
н2220	1014346.20	1777154.80
н2221	1014347.32	1777160.71
н2222	1014134.49	1777201.14
н2223	1014133.37	1777195.24
н2224	1012319.29	1777539.93
н2225	1012304.89	1777542.25
н2226	1012290.21	1777543.79
н2227	1012275.43	1777544.52
н2228	1012260.65	1777544.41
н2229	1012245.90	1777543.46
н2230	1012231.22	1777541.71
н2231	1012216.66	1777539.13
н2232	1012202.27	1777535.76
н2233	1012188.09	1777531.61
н2234	1012174.15	1777526.64
н2235	1012160.51	1777520.91
н2236	1012147.22	1777514.43
н2237	1012134.32	1777507.23
н2238	1012121.83	1777499.34
н2239	1012109.81	1777490.73
н2240	1012098.28	1777481.46
н2241	1012087.27	1777471.58
н2242	1012076.85	1777461.10
н2243	1012067.17	1777450.21
н2244	1011633.58	1776934.59
н2245	1011618.22	1776917.05
н2246	1011602.28	1776900.21
н2247	1011585.70	1776884.06
н2248	1011568.34	1776868.45
н2249	1011493.13	1776803.35
н2250	1011480.09	1776791.75
н2251	1011467.30	1776779.70
н2252	1011454.88	1776767.29
н2253	1011442.91	1776754.61
н2254	1011332.68	1776634.75
н2255	1011325.16	1776626.10
н2256	1011318.01	1776616.93
н2257	1011311.34	1776607.37
н2258	1011305.32	1776597.63
н2259	1011301.94	1776591.84
н2260	1011298.25	1776584.48
н2261	1011295.25	1776576.37
н2262	1011293.20	1776567.94
н2263	1011292.14	1776559.33
н2264	1011292.08	1776550.68
н2265	1011293.01	1776542.08
н2266	1011294.93	1776533.62
н2267	1011299.98	1776521.01
н2268	1011305.09	1776512.26
н2269	1011307.09	1776514.70
н2147	1011304.25	1776519.11
:ЗУ39(2)	---	---
н2270	1015534.65	1777471.94

н2271	1015549.98	1777481.05
н2272	1015560.83	1777487.86
н2273	1015571.15	1777495.17
н2274	1015581.10	1777503.02
н2275	1015590.58	1777511.37
н2276	1015599.73	1777520.33
н2277	1016499.53	1778448.93
н2278	1016506.38	1778456.52
н2279	1016512.51	1778464.41
н2280	1016516.84	1778470.90
н2281	1016513.34	1778471.05
н2282	1016510.08	1778466.17
н2283	1016504.07	1778458.45
н2284	1016497.34	1778450.97
н2285	1015597.59	1777522.45
н2286	1015588.54	1777513.57
н2287	1015579.17	1777505.33
н2288	1015569.35	1777497.57
н2289	1015559.16	1777490.36
н2290	1015548.42	1777483.60
н2291	1015329.75	1777353.84
н2292	1015327.17	1777352.32
н2293	1015328.71	1777349.73
н2270	1015534.65	1777471.94
:ЗУ39(3)	---	---
н2294	1011324.90	1776546.14
н2295	1011327.43	1776549.27
н2296	1011327.09	1776552.45
н2297	1011327.13	1776557.08
н2298	1011327.69	1776561.67
н2299	1011328.76	1776566.15
н2300	1011330.38	1776570.49
н2301	1011332.72	1776575.14
н2302	1011335.32	1776579.61
н2303	1011340.60	1776588.15
н2304	1011346.19	1776596.14
н2305	1011352.19	1776603.85
н2306	1011358.77	1776611.42
н2307	1011468.49	1776730.76
н2308	1011479.97	1776742.88
н2309	1011491.70	1776754.59
н2310	1011503.73	1776765.93
н2311	1011516.22	1776777.04
н2312	1011521.44	1776781.57

н2313	1011529.03	1776791.02
н2314	1011532.88	1776791.46
н2315	1011591.50	1776842.19
н2316	1011623.69	1776872.22
н2317	1011641.88	1776895.49
н2318	1011625.06	1776877.75
н2319	1011607.56	1776860.68
н2320	1011589.52	1776844.44
н2321	1011514.23	1776779.30
н2322	1011501.70	1776768.14
н2323	1011489.60	1776756.74
н2324	1011477.81	1776744.97
н2325	1011466.31	1776732.80
н2326	1011356.54	1776613.42
н2327	1011349.87	1776605.76
н2328	1011343.77	1776597.94
н2329	1011338.09	1776589.80
н2330	1011332.75	1776581.15
н2331	1011330.08	1776576.57
н2332	1011327.63	1776571.70
н2333	1011325.89	1776567.01
н2334	1011324.73	1776562.20
н2335	1011324.12	1776557.25
н2336	1011324.10	1776552.31
н2294	1011324.90	1776546.14
:ЗУ39(4)	---	---
н2337	1014864.79	1777042.04
н2338	1014875.23	1777049.07
н2339	1014864.46	1777045.08
н2340	1014852.88	1777041.72
н2341	1014841.05	1777039.18
н2342	1014829.08	1777037.53
н2343	1014817.01	1777036.73
н2344	1014804.92	1777036.83
н2345	1014792.87	1777037.78
н2346	1014781.23	1777039.57
н2347	1014708.92	1777051.84
н2348	1014780.72	1777036.62
н2349	1014792.52	1777034.81
н2350	1014804.80	1777033.82
н2351	1014817.10	1777033.73
н2352	1014829.38	1777034.53
н2353	1014841.57	1777036.24
н2354	1014853.61	1777038.80

н2337	1014864.79	1777042.04
:ЗУ39(5)	---	---
н2355	1011338.01	1776527.15
н2356	1011336.06	1776524.77
н2357	1011350.37	1776512.04
н2358	1011331.44	1776490.08
н2359	1011317.66	1776502.31
н2360	1011315.72	1776499.94
н2361	1011321.31	1776494.91
н2362	1011331.75	1776485.84
н2363	1011354.60	1776512.35
н2364	1011343.54	1776522.07
н2355	1011338.01	1776527.15
:ЗУ39(6)	---	---
н2365	1016552.66	1778469.27
н2366	1016549.42	1778469.41
н2367	1016542.76	1778457.48
н2368	1016536.04	1778447.42
н2369	1016528.61	1778437.88
н2370	1016520.72	1778429.15
н2371	1016533.96	1778439.88
н2372	1016538.47	1778445.68
н2373	1016545.31	1778455.91
н2365	1016552.66	1778469.27
:ЗУ39(7)	---	---
н2374	1015301.40	1777337.02
н2375	1015302.93	1777334.43
н2376	1015308.05	1777337.48
н2377	1015306.52	1777340.08
н2378	1015303.94	1777338.53
н2374	1015301.40	1777337.02
:ЗУ40(1)	---	---
н2379	1010762.46	1775920.00
н2380	1010837.53	1775937.68
н2381	1010864.41	1775962.98
н2382	1010871.54	1775969.91
н2383	1010878.39	1775977.02
н2384	1010885.00	1775984.38
н2385	1010891.40	1775991.99
н2386	1011072.64	1776215.03
н2387	1011214.92	1776401.76
н2388	1011305.09	1776512.26
н2389	1011299.98	1776521.01
н2390	1011207.37	1776407.52

н2391	1011065.27	1776221.03
н2392	1010884.08	1775998.05
н2393	1010877.83	1775990.62
н2394	1010871.43	1775983.50
н2395	1010864.80	1775976.62
н2396	1010857.84	1775969.86
н2397	1010832.87	1775946.34
н2398	1010764.10	1775930.14
н2399	1010219.41	1776267.18
н2400	1010172.98	1776295.65
н2401	1010168.02	1776287.56
н2402	1010214.47	1776259.06
н2379	1010762.46	1775920.00
:ЗУ40(2)	---	---
н2403	1011560.00	1776794.45
н2404	1011587.51	1776828.80
н2405	1011623.69	1776872.22
н2406	1011591.50	1776842.19
н2407	1011532.88	1776791.46
н2403	1011560.00	1776794.45
:ЗУ40(3)	---	---
н2408	1014832.93	1777020.66
н2409	1014864.77	1777042.04
н2410	1014853.61	1777038.80
н2411	1014841.57	1777036.24
н2412	1014829.38	1777034.53
н2413	1014817.10	1777033.73
н2414	1014804.80	1777033.82
н2415	1014792.52	1777034.81
н2416	1014780.72	1777036.62
н2417	1014708.92	1777051.84
н2408	1014832.93	1777020.66
:ЗУ40(4)	---	---
н2418	1014225.94	1777138.95
н2419	1014243.12	1777124.15
н2420	1014295.83	1777114.14
н2421	1014317.24	1777121.60
н2418	1014225.94	1777138.95
:ЗУ40(5)	---	---
н2422	1016562.04	1778468.85
н2423	1016552.66	1778469.27
н2424	1016545.31	1778455.91
н2425	1016538.47	1778445.68
н2426	1016533.96	1778439.88

н2422	1016562.04	1778468.85
:ЗУ40(6)	---	---
н2427	1011327.43	1776549.27
н2428	1011352.02	1776579.64
н2429	1011345.78	1776584.64
н2430	1011368.29	1776612.76
н2431	1011379.22	1776604.04
н2432	1011521.44	1776781.57
н2433	1011516.22	1776777.04
н2434	1011503.73	1776765.93
н2435	1011491.70	1776754.59
н2436	1011479.97	1776742.88
н2437	1011468.49	1776730.76
н2438	1011358.77	1776611.42
н2439	1011352.19	1776603.85
н2440	1011346.19	1776596.14
н2441	1011340.60	1776588.15
н2442	1011335.32	1776579.61
н2443	1011332.72	1776575.14
н2444	1011330.38	1776570.49
н2445	1011328.76	1776566.15
н2446	1011327.69	1776561.67
н2447	1011327.13	1776557.08
н2448	1011327.09	1776552.45
н2427	1011327.43	1776549.27
:ЗУ41	---	---
н2449	1014928.85	1777892.86
н2450	1014925.33	1777899.66
н2451	1014914.27	1777920.98
н2452	1014910.41	1777928.42
н2453	1014868.78	1777906.75
н2454	1014864.33	1777915.35
н2455	1014860.64	1777922.45
н2456	1014858.29	1777926.99
н2457	1014851.11	1777940.86
н2458	1014848.70	1777945.46
н2459	1014821.89	1777931.53
н2460	1014775.32	1777907.32
н2461	1014760.80	1777899.77
н2462	1014771.45	1777879.23
н2463	1014802.62	1777919.43
н2464	1014850.13	1777882.56
н2465	1014813.31	1777835.18
н2466	1014781.32	1777860.20

н2467	1014845.51	1777736.37
н2468	1014922.82	1777776.47
н2469	1014917.75	1777786.24
н2470	1014948.17	1777802.56
н2471	1014907.14	1777881.65
н2449	1014928.85	1777892.86
:ЗУ42(1)	---	---
н2472	1014857.28	1777457.24
н2473	1015121.40	1777594.23
н2474	1015128.08	1777597.69
н2475	1015071.76	1777692.93
н2476	1015070.43	1777695.47
н2477	1014984.60	1777860.55
н2478	1014946.71	1777872.54
н2479	1014931.14	1777902.51
н2480	1014925.33	1777899.66
н2481	1014928.85	1777892.86
н2482	1014907.14	1777881.65
н2483	1014948.17	1777802.56
н2484	1014917.75	1777786.24
н2485	1014922.82	1777776.47
н2486	1014845.51	1777736.37
н2487	1014781.32	1777860.20
н2488	1014765.98	1777872.18
н2489	1014771.45	1777879.23
н2490	1014760.80	1777899.77
н2491	1014775.32	1777907.32
н2492	1014772.04	1777913.66
н2493	1014800.12	1777928.22
н2494	1014798.38	1777931.56
н2495	1014905.27	1777987.03
н2496	1014919.40	1777959.81
н2497	1014945.72	1777970.30
н2498	1014942.47	1777976.54
н2499	1014902.62	1778053.38
н2500	1014890.81	1778059.01
н2501	1014615.05	1777924.30
н2472	1014857.28	1777457.24
:ЗУ42(2)	---	---
н2502	1014984.95	1777894.59
н2503	1014981.69	1777900.89
н2504	1014979.44	1777902.40
н2505	1014974.72	1777904.87
н2506	1014969.73	1777906.75

н2507	1014964.54	1777908.14
н2508	1014959.25	1777908.91
н2509	1014953.89	1777909.08
н2510	1014948.58	1777908.68
н2511	1014946.21	1777908.21
н2512	1014957.84	1777885.81
н2513	1014995.74	1777873.81
н2502	1014984.95	1777894.59
:ЗУ42(3)	---	---
н2514	1014858.29	1777926.99
н2515	1014869.87	1777940.11
н2516	1014904.46	1777953.87
н2517	1014898.44	1777965.45
н2518	1014851.11	1777940.86
н2514	1014858.29	1777926.99
:ЗУ42(4)	---	---
н2519	1014934.81	1777930.13
н2520	1014945.36	1777932.50
н2521	1014953.35	1777933.12
н2522	1014961.37	1777932.85
н2523	1014965.43	1777932.26
н2524	1014963.74	1777935.54
н2525	1014955.56	1777951.30
н2526	1014954.17	1777951.70
н2527	1014928.92	1777941.48
н2519	1014934.81	1777930.13
:ЗУ42(5)	---	---
н2528	1014914.27	1777920.98
н2529	1014920.06	1777923.83
н2530	1014914.02	1777935.45
н2531	1014864.33	1777915.35
н2532	1014868.78	1777906.75
н2533	1014910.41	1777928.42
н2528	1014914.27	1777920.98
:ЗУ43(1)	---	---
н2534	1016595.97	1778509.22
н2535	1016604.99	1778511.34
н2536	1016613.75	1778513.39
н2537	1016663.21	1778524.98
н2538	1016707.85	1778695.38
н2539	1016852.24	1779246.56
н2540	1016904.80	1780413.24
н2541	1015146.94	1780992.10
н2542	1015159.19	1781216.31

н2543	1015070.62	1782250.81
н2544	1015185.64	1782774.71
н2545	1014466.73	1783144.95
н2546	1012952.15	1783945.96
н2547	1012767.89	1783966.34
н2548	1011907.16	1785280.72
н2549	1011734.93	1785405.08
н2550	1011733.48	1785396.25
н2551	1011901.27	1785275.10
н2552	1012763.27	1783958.80
н2553	1012949.75	1783938.18
н2554	1014463.03	1783137.86
н2555	1015176.49	1782770.42
н2556	1015062.54	1782251.34
н2557	1015151.17	1781216.19
н2558	1015138.62	1780986.43
н2559	1016896.54	1780407.53
н2560	1016844.28	1779247.77
н2561	1016656.69	1778531.66
н2562	1016563.73	1778509.86
н2563	1016561.70	1778501.19
н2534	1016595.97	1778509.22
:ЗУ43(2)	---	---
н2564	1016528.42	1778493.37
н2565	1016528.43	1778493.39
н2566	1016531.55	1778502.32
н2567	1016517.29	1778498.97
н2568	1015567.30	1777511.28
н2569	1015334.62	1777373.15
н2570	1015127.34	1777722.35
н2571	1015037.90	1777894.64
н2572	1014985.74	1777950.72
н2573	1014953.75	1777960.15
н2574	1014925.22	1777948.60
н2575	1014928.92	1777941.48
н2576	1014954.17	1777951.69
н2577	1014955.55	1777951.28
н2578	1014981.38	1777943.66
н2579	1015031.29	1777889.99
н2580	1015120.34	1777718.46
н2581	1015331.82	1777362.19
н2582	1015572.32	1777504.96
н2583	1016502.02	1778471.57
н2584	1016521.41	1778491.74

н2564	1016528.42	1778493.37
:ЗУ43(3)	---	---
н2585	1011647.36	1785458.42
н2586	1011648.22	1785467.68
н2587	1011630.18	1785480.71
н2588	1011600.73	1785524.24
н2589	1010982.68	1786033.30
н2590	1010880.62	1786079.24
н2591	1010879.97	1786070.76
н2592	1010978.42	1786026.43
н2593	1011594.75	1785518.80
н2594	1011624.34	1785475.05
н2585	1011647.36	1785458.42
:ЗУ43(4)	---	---
н2595	1010469.66	1786506.22
н2596	1010466.90	1786508.98
н2597	1010465.87	1786510.53
н2598	1010464.76	1786505.87
н2599	1010464.29	1786504.39
н2600	1010461.31	1786501.24
н2601	1010460.71	1786492.50
н2602	1010462.57	1786490.52
н2603	1010464.94	1786488.00
н2604	1010560.11	1786386.78
н2605	1010644.65	1786376.88
н2606	1010634.43	1786175.68
н2607	1010642.41	1786174.95
н2608	1010653.01	1786383.96
н2609	1010563.93	1786394.38
н2610	1010468.93	1786495.44
н2595	1010469.66	1786506.22
:ЗУ43(5)	---	---
н2611	1010791.32	1786110.67
н2612	1010791.73	1786116.26
н2613	1010791.94	1786119.16
н2614	1010785.78	1786121.93
н2615	1010640.48	1786136.87
н2616	1010640.63	1786139.83
н2617	1010632.65	1786140.67
н2618	1010632.09	1786129.69
н2619	1010783.68	1786114.11
н2611	1010791.32	1786110.67
:ЗУ43(6)	---	---
н2620	1014914.02	1777935.45

н2621	1014910.32	1777942.57
н2622	1014867.57	1777925.26
н2623	1014860.64	1777922.45
н2624	1014864.33	1777915.35
н2620	1014914.02	1777935.45
:ЗУ43(7)	---	---
н2625	1010821.05	1786097.28
н2626	1010821.71	1786105.76
н2627	1010801.50	1786114.86
н2628	1010801.06	1786108.68
н2629	1010800.89	1786106.37
н2625	1010821.05	1786097.28
:ЗУ43(8)	---	---
н2630	1011707.47	1785415.02
н2631	1011708.85	1785423.90
н2632	1011691.86	1785436.17
н2633	1011690.58	1785427.22
н2630	1011707.47	1785415.02
:ЗУ43(9)	---	---
н2634	1010848.87	1786084.76
н2635	1010849.65	1786093.18
н2636	1010831.41	1786101.39
н2637	1010830.75	1786092.92
н2634	1010848.87	1786084.76
:ЗУ43(10)	---	---
н2638	1010876.08	1786072.51
н2639	1010876.74	1786080.99
н2640	1010860.23	1786088.42
н2641	1010859.47	1786079.99
н2638	1010876.08	1786072.51
:ЗУ43(11)	---	---
н2642	1011729.84	1785398.88
н2643	1011731.29	1785407.70
н2644	1011717.87	1785417.40
н2645	1011716.51	1785408.50
н2642	1011729.84	1785398.88
:ЗУ43(12)	---	---
н2646	1011679.17	1785435.46
н2647	1011680.36	1785444.47
н2648	1011667.89	1785453.48
н2649	1011666.88	1785444.33
н2646	1011679.17	1785435.46
:ЗУ43(13)	---	---
н2650	1010641.13	1786149.71

н2651	1010641.90	1786164.95
н2652	1010633.92	1786165.68
н2653	1010633.15	1786150.54
н2654	1010638.53	1786149.98
н2650	1010641.13	1786149.71
:ЗУ43(14)	---	---
н2655	1010462.89	1786524.50
н2656	1010463.19	1786524.47
н2657	1010470.85	1786523.68
н2658	1010470.94	1786525.01
н2659	1010462.96	1786525.55
н2655	1010462.89	1786524.50
:ЗУ44(1)	---	---
н2660	1011732.75	1785391.83
н2661	1011731.31	1785383.00
н2662	1011892.44	1785266.66
н2663	1012756.33	1783947.49
н2664	1012946.16	1783926.49
н2665	1014457.47	1783127.21
н2666	1015162.78	1782763.96
н2667	1015050.41	1782252.14
н2668	1015139.13	1781216.01
н2669	1015126.11	1780977.90
н2670	1016884.13	1780398.98
н2671	1016832.34	1779249.56
н2672	1016712.17	1778790.66
н2673	1016647.30	1778542.91
н2674	1016619.42	1778536.40
н2675	1016610.77	1778534.37
н2676	1016601.77	1778532.24
н2677	1016586.92	1778528.77
н2678	1016568.36	1778524.40
н2679	1016568.20	1778520.75
н2680	1016565.73	1778520.87
н2681	1016564.85	1778515.37
н2682	1016653.82	1778536.23
н2683	1016840.30	1779248.36
н2684	1016892.39	1780404.69
н2685	1015134.44	1780983.57
н2686	1015147.15	1781216.13
н2687	1015058.49	1782251.61
н2688	1015171.92	1782768.25
н2689	1014461.17	1783134.30
н2690	1012948.56	1783934.27

н2691	1012760.95	1783955.03
н2692	1011898.32	1785272.28
н2660	1011732.75	1785391.83
:ЗУ44(2)	---	---
н2693	1016533.34	1778507.98
н2694	1016535.57	1778516.71
н2695	1016506.85	1778509.98
н2696	1016471.39	1778472.96
н2697	1015559.76	1777520.76
н2698	1015338.82	1777389.59
н2699	1015138.63	1777726.80
н2700	1015047.85	1777901.57
н2701	1014992.32	1777961.29
н2702	1014952.56	1777973.00
н2703	1014945.73	1777970.28
н2704	1014919.40	1777959.81
н2705	1014923.10	1777952.69
н2706	1014952.94	1777964.56
н2707	1014987.95	1777954.23
н2708	1015041.25	1777896.92
н2709	1015131.63	1777722.91
н2710	1015336.02	1777378.64
н2711	1015564.78	1777514.44
н2712	1016510.99	1778502.74
н2693	1016533.34	1778507.98
:ЗУ44(3)	---	---
н2713	1011646.08	1785444.54
н2714	1011646.94	1785453.80
н2715	1011621.42	1785472.22
н2716	1011591.76	1785516.07
н2717	1010976.29	1786023.01
н2718	1010879.64	1786066.51
н2719	1010878.99	1786058.03
н2720	1010972.03	1786016.15
н2721	1011585.78	1785510.62
н2722	1011615.58	1785466.56
н2713	1011646.08	1785444.54
:ЗУ44(4)	---	---
н2723	1010461.31	1786501.24
н2724	1010455.30	1786494.91
н2725	1010452.97	1786483.15
н2726	1010554.37	1786375.36
н2727	1010632.08	1786366.26
н2728	1010625.29	1786232.42

н2729	1010613.09	1786198.96
н2730	1010612.30	1786177.71
н2731	1010620.28	1786176.97
н2732	1010621.03	1786197.41
н2733	1010633.21	1786230.80
н2734	1010640.45	1786373.34
н2735	1010558.19	1786382.97
н2736	1010461.61	1786485.64
н2737	1010462.57	1786490.52
н2738	1010460.71	1786492.50
н2723	1010461.31	1786501.24
:ЗУ44(5)	---	---
н2739	1010790.39	1786097.91
н2740	1010790.80	1786103.49
н2741	1010791.01	1786106.40
н2742	1010782.62	1786110.18
н2743	1010626.98	1786126.20
н2744	1010623.50	1786141.62
н2745	1010620.72	1786141.91
н2746	1010615.10	1786142.51
н2747	1010620.44	1786118.82
н2748	1010780.52	1786102.36
н2739	1010790.39	1786097.91
:ЗУ44(6)	---	---
н2749	1014860.64	1777922.45
н2750	1014867.57	1777925.26
н2751	1014871.53	1777929.82
н2752	1014874.63	1777933.40
н2753	1014908.16	1777946.74
н2754	1014904.46	1777953.87
н2755	1014869.87	1777940.11
н2756	1014858.29	1777926.99
н2749	1014860.64	1777922.45
:ЗУ44(7)	---	---
н2757	1010820.06	1786084.56
н2758	1010820.72	1786093.03
н2759	1010800.58	1786102.09
н2760	1010800.52	1786101.30
н2761	1010799.96	1786093.61
н2757	1010820.06	1786084.56
:ЗУ44(8)	---	---
н2762	1011705.41	1785401.71
н2763	1011706.79	1785410.58
н2764	1011689.95	1785422.74
н2765	1011688.67	1785413.79
н2762	1011705.41	1785401.71
:ЗУ44(9)	---	---
н2766	1010847.69	1786072.12
н2767	1010848.47	1786080.54
н2768	1010830.42	1786088.66
н2769	1010829.76	1786080.19
н2766	1010847.69	1786072.12
:ЗУ44(10)	---	---
н2770	1010875.10	1786059.78
н2771	1010875.76	1786068.26
н2772	1010859.09	1786075.75
н2773	1010858.33	1786067.33
н2770	1010875.10	1786059.78
:ЗУ44(11)	---	---
н2774	1011727.67	1785385.64
н2775	1011729.12	1785394.46
н2776	1011715.83	1785404.06
н2777	1011714.46	1785395.16
н2774	1011727.67	1785385.64
:ЗУ44(12)	---	---
н2778	1010619.92	1786166.96
н2779	1010611.93	1786167.69
н2780	1010611.58	1786158.10
н2781	1010612.81	1786152.65
н2782	1010618.43	1786152.07
н2783	1010621.21	1786151.78
н2784	1010619.62	1786158.84
н2778	1010619.92	1786166.96
:ЗУ44(13)	---	---
н2785	1011677.39	1785421.94
н2786	1011678.58	1785430.96
н2787	1011666.37	1785439.76
н2788	1011665.36	1785430.61
н2785	1011677.39	1785421.94
:ЗУ44(14)	---	---
н2789	1010461.18	1786524.65
н2790	1010462.89	1786524.50
н2791	1010462.96	1786525.55
н2792	1010461.43	1786525.93
н2789	1010461.18	1786524.65
:ЗУ45(1)	---	---
н2793	1016832.34	1779249.56
н2794	1016884.13	1780398.98
н2795	1015126.11	1780977.90
н2796	1015139.13	1781216.01
н2797	1015050.41	1782252.14
н2798	1015162.78	1782763.96
н2799	1014457.47	1783127.21
н2800	1012946.16	1783926.49
н2801	1012756.33	1783947.49
н2802	1011892.44	1785266.66
н2803	1011731.31	1785383.00
н2804	1011729.67	1785373.07
н2805	1011885.82	1785260.33
н2806	1012307.87	1784615.85
н2807	1012308.83	1784606.14
н2808	1012747.80	1783935.84
н2809	1012945.12	1783914.01
н2810	1013609.12	1783562.85
н2811	1013611.49	1783558.20
н2812	1014094.98	1783302.49
н2813	1014103.17	1783306.66
н2814	1014176.47	1783267.90
н2815	1014175.87	1783259.71
н2816	1014450.75	1783114.34
н2817	1015146.23	1782756.17
н2818	1015037.93	1782262.96
н2819	1015127.59	1781215.83
н2820	1015114.14	1780969.70
н2821	1015230.59	1780931.35
н2822	1015237.83	1780933.71
н2823	1016255.55	1780598.59
н2824	1016257.96	1780589.90
н2825	1016869.14	1780388.64
н2826	1016863.45	1780262.44
н2827	1016870.59	1780254.20
н2828	1016864.31	1780114.59
н2829	1016855.04	1780109.18
н2830	1016816.43	1779251.98
н2831	1016807.82	1779219.17
н2832	1016814.96	1779210.87
н2833	1016707.44	1778800.27
н2834	1016712.59	1778800.04
н2835	1016712.16	1778790.66
н2793	1016832.34	1779249.56
:ЗУ45(2)	---	---
н2836	1014880.96	1782920.33

н2837	1014461.65	1783136.40
н2838	1013515.18	1783636.98
н2839	1012948.78	1783936.27
н2840	1012762.35	1783957.15
н2841	1011899.91	1785273.33
н2842	1011733.10	1785393.93
н2843	1011732.75	1785391.83
н2844	1011898.32	1785272.28
н2845	1012760.95	1783955.03
н2846	1012948.56	1783934.27
н2847	1014461.17	1783134.30
н2848	1015171.92	1782768.25
н2849	1015058.49	1782251.61
н2850	1015147.15	1781216.13
н2851	1015134.44	1780983.57
н2852	1016892.39	1780404.69
н2853	1016840.30	1779248.36
н2854	1016653.82	1778536.23
н2855	1016564.85	1778515.37
н2856	1016564.36	1778512.57
н2857	1016655.18	1778533.82
н2858	1016842.36	1779247.96
н2859	1016894.32	1780405.78
н2860	1015136.48	1780985.13
н2861	1015149.05	1781215.67
н2862	1015060.54	1782251.31
н2863	1015174.28	1782768.76
н2836	1014880.96	1782920.33
:ЗУ45(3)	---	---
н2864	1016471.39	1778472.96
н2865	1016462.09	1778473.37
н2866	1015555.36	1777526.30
н2867	1015401.50	1777434.96
н2868	1015391.81	1777437.94
н2869	1015343.88	1777409.50
н2870	1015232.80	1777596.62
н2871	1015223.39	1777597.74
н2872	1015144.75	1777730.21
н2873	1015053.64	1777905.64
н2874	1014996.15	1777967.47
н2875	1014952.22	1777980.41
н2876	1014942.47	1777976.54
н2877	1014945.72	1777970.30
н2878	1014952.56	1777973.00

н2879	1014992.32	1777961.29
н2880	1015047.85	1777901.57
н2881	1015138.63	1777726.80
н2882	1015338.82	1777389.59
н2883	1015559.76	1777520.76
н2864	1016471.39	1778472.96
:ЗУ45(4)	---	---
н2884	1011645.34	1785436.44
н2885	1011646.08	1785444.54
н2886	1011615.58	1785466.56
н2887	1011585.78	1785510.62
н2888	1010972.03	1786016.15
н2889	1010878.99	1786058.03
н2890	1010878.25	1786048.49
н2891	1010967.23	1786008.43
н2892	1011166.82	1785844.02
н2893	1011172.32	1785834.97
н2894	1011578.27	1785500.60
н2895	1011585.60	1785498.37
н2896	1011610.48	1785461.61
н2884	1011645.34	1785436.44
:ЗУ45(5)	---	---
н2897	1016532.54	1778505.13
н2898	1016533.34	1778507.98
н2899	1016510.99	1778502.74
н2900	1015564.78	1777514.44
н2901	1015336.02	1777378.64
н2902	1015131.63	1777722.91
н2903	1015041.25	1777896.92
н2904	1014987.95	1777954.23
н2905	1014952.94	1777964.56
н2906	1014923.10	1777952.69
н2907	1014924.10	1777950.76
н2908	1014953.05	1777962.31
н2909	1014986.22	1777952.51
н2910	1015039.60	1777895.82
н2911	1015129.24	1777722.84
н2912	1015334.93	1777376.53
н2913	1015398.67	1777413.96
н2914	1015565.63	1777512.65
н2915	1016515.15	1778501.07
н2897	1016532.54	1778505.13
:ЗУ45(6)	---	---
н2916	1010455.30	1786494.91

н2917	1010446.27	1786485.41
н2918	1010445.39	1786480.98
н2919	1010551.01	1786368.69
н2920	1010624.75	1786360.07
н2921	1010618.91	1786244.83
н2922	1010600.38	1786194.11
н2923	1010599.82	1786178.85
н2924	1010612.30	1786177.71
н2925	1010613.09	1786198.96
н2926	1010625.29	1786232.42
н2927	1010632.08	1786366.26
н2928	1010554.37	1786375.36
н2929	1010452.97	1786483.15
н2916	1010455.30	1786494.91
:ЗУ45(7)	---	---
н2930	1010789.85	1786090.47
н2931	1010790.17	1786094.87
н2932	1010790.39	1786097.91
н2933	1010780.52	1786102.36
н2934	1010620.44	1786118.82
н2935	1010615.10	1786142.51
н2936	1010607.19	1786143.33
н2937	1010601.97	1786143.88
н2938	1010610.22	1786107.31
н2939	1010703.70	1786097.67
н2940	1010708.83	1786102.68
н2941	1010778.67	1786095.50
н2930	1010789.85	1786090.47
:ЗУ45(8)	---	---
н2942	1011646.94	1785453.80
н2943	1011647.15	1785456.06
н2944	1011623.00	1785473.52
н2945	1011593.37	1785517.37
н2946	1010977.43	1786024.61
н2947	1010879.81	1786068.65
н2948	1010879.64	1786066.51
н2949	1010976.29	1786023.01
н2950	1011591.76	1785516.07
н2951	1011621.42	1785472.22
н2942	1011646.94	1785453.80
:ЗУ45(9)	---	---
н2952	1010620.28	1786176.97
н2953	1010630.31	1786176.06
н2954	1010631.04	1786202.35

н2955	1010635.02	1786230.53
н2956	1010642.64	1786374.80
н2957	1010559.30	1786384.91
н2958	1010464.45	1786486.48
н2959	1010464.94	1786488.00
н2960	1010462.57	1786490.52
н2961	1010461.61	1786485.64
н2962	1010558.19	1786382.97
н2963	1010640.45	1786373.34
н2964	1010633.21	1786230.80
н2965	1010621.03	1786197.41
н2952	1010620.28	1786176.97
:ЗУ45(10)	---	---
н2966	1016568.36	1778524.40
н2967	1016586.92	1778528.77
н2968	1016580.73	1778555.12
н2969	1016581.36	1778567.13
н2970	1016570.28	1778567.65
н2966	1016568.36	1778524.40
:ЗУ45(11)	---	---
н2971	1010791.01	1786106.40
н2972	1010791.04	1786106.86
н2973	1010791.17	1786108.63
н2974	1010782.88	1786112.37
н2975	1010628.98	1786128.26
н2976	1010629.33	1786141.01
н2977	1010623.50	1786141.62
н2978	1010626.98	1786126.20
н2979	1010782.62	1786110.18
н2971	1010791.01	1786106.40
:ЗУ45(12)	---	---
н2980	1010612.81	1786152.65
н2981	1010611.58	1786158.10
н2982	1010611.93	1786167.69
н2983	1010599.46	1786168.83
н2984	1010599.02	1786156.93
н2985	1010599.68	1786154.02
н2986	1010604.89	1786153.47
н2980	1010612.81	1786152.65
:ЗУ45(13)	---	---
н2987	1010819.48	1786077.14
н2988	1010820.06	1786084.56
н2989	1010799.96	1786093.61
н2990	1010799.65	1786089.25

н2991	1010799.43	1786086.16
н2987	1010819.48	1786077.14
:ЗУ45(14)	---	---
н2992	1010874.37	1786050.24
н2993	1010875.10	1786059.78
н2994	1010858.33	1786067.33
н2995	1010857.66	1786059.96
н2996	1010862.69	1786057.69
н2997	1010864.39	1786054.73
н2992	1010874.37	1786050.24
:ЗУ45(15)	---	---
н2998	1010629.61	1786150.91
н2999	1010630.03	1786166.03
н3000	1010619.92	1786166.96
н3001	1010619.62	1786158.84
н3002	1010621.21	1786151.78
н3003	1010627.73	1786151.10
н2998	1010629.61	1786150.91
:ЗУ45(16)	---	---
н3004	1011704.20	1785393.93
н3005	1011705.41	1785401.71
н3006	1011688.67	1785413.79
н3007	1011687.56	1785405.95
н3004	1011704.20	1785393.93
:ЗУ45(17)	---	---
н3008	1010847.00	1786064.75
н3009	1010847.69	1786072.12
н3010	1010829.76	1786080.19
н3011	1010829.18	1786072.77
н3008	1010847.00	1786064.75
:ЗУ45(18)	---	---
н3012	1011726.04	1785375.70
н3013	1011727.67	1785385.64
н3014	1011714.46	1785395.16
н3015	1011713.27	1785387.38
н3016	1011724.22	1785379.48
н3017	1011723.97	1785377.19
н3012	1011726.04	1785375.70
:ЗУ45(19)	---	---
н3018	1011676.34	1785414.05
н3019	1011677.39	1785421.94
н3020	1011665.36	1785430.61
н3021	1011664.48	1785422.62
н3018	1011676.34	1785414.05

:ЗУ45(20)	---	---
н3022	1010449.82	1786503.38
н3023	1010454.86	1786508.63
н3024	1010455.63	1786512.40
н3025	1010458.50	1786524.89
н3026	1010461.18	1786524.65
н3027	1010461.43	1786525.93
н3028	1010454.56	1786527.29
н3022	1010449.82	1786503.38
:ЗУ45(21)	---	---
н3029	1014871.53	1777929.82
н3030	1014909.17	1777944.79
н3031	1014908.16	1777946.74
н3032	1014874.63	1777933.40
н3029	1014871.53	1777929.82
:ЗУ45(22)	---	---
н3033	1010820.72	1786093.03
н3034	1010820.89	1786095.22
н3035	1010800.74	1786104.31
н3036	1010800.71	1786103.93
н3037	1010800.58	1786102.09
н3033	1010820.72	1786093.03
:ЗУ45(23)	---	---
н3038	1010848.47	1786080.54
н3039	1010848.67	1786082.69
н3040	1010830.59	1786090.85
н3041	1010830.42	1786088.66
н3038	1010848.47	1786080.54
:ЗУ45(24)	---	---
н3042	1011706.79	1785410.58
н3043	1011707.12	1785412.70
н3044	1011690.25	1785424.89
н3045	1011689.95	1785422.74
н3042	1011706.79	1785410.58
:ЗУ45(25)	---	---
н3046	1010875.76	1786068.26
н3047	1010875.92	1786070.40
н3048	1010859.28	1786077.91
н3049	1010859.09	1786075.75
н3046	1010875.76	1786068.26
:ЗУ45(26)	---	---
н3050	1011729.12	1785394.46
н3051	1011729.46	1785396.55
н3052	1011716.15	1785406.18

н3053	1011715.83	1785404.06
н3050	1011729.12	1785394.46
:ЗУ45(27)	---	---
н3054	1011678.58	1785430.96
н3055	1011678.87	1785433.13
н3056	1011666.62	1785441.98
н3057	1011666.37	1785439.76
н3054	1011678.58	1785430.96
:ЗУ46(1)	---	---
н3058	1011935.67	1785253.64
н3059	1011919.86	1785270.44
н3060	1011902.01	1785287.88
н3061	1011888.20	1785301.44
н3062	1011867.86	1785316.78
н3063	1011829.83	1785346.45
н3064	1011813.31	1785359.60
н3065	1011760.11	1785398.00
н3066	1011735.92	1785411.11
н3067	1011734.93	1785405.08
н3068	1011907.16	1785280.72
н3069	1012767.89	1783966.34
н3070	1012952.15	1783945.96
н3071	1014466.73	1783144.95
н3072	1015185.64	1782774.71
н3073	1015070.62	1782250.81
н3074	1015159.19	1781216.31
н3075	1015146.94	1780992.10
н3076	1016904.80	1780413.24
н3077	1016852.24	1779246.56
н3078	1016707.85	1778695.38
н3079	1016706.33	1778661.90
н3080	1016859.20	1779245.49
н3081	1016860.79	1779280.75
н3082	1016870.72	1779301.00
н3083	1016889.63	1779720.66
н3084	1016885.29	1779724.31
н3085	1016899.17	1780032.50
н3086	1016896.06	1780063.52
н3087	1016912.06	1780418.23
н3088	1016905.63	1780420.34
н3089	1016905.77	1780423.46
н3090	1016785.55	1780463.04
н3091	1016782.54	1780468.78
н3092	1016489.49	1780565.28

н3093	1016486.56	1780564.14
н3094	1016229.67	1780648.72
н3095	1016221.30	1780645.70
н3096	1015391.78	1780918.85
н3097	1015389.70	1780924.27
н3098	1015158.91	1781000.28
н3099	1015170.73	1781216.48
н3100	1015082.23	1782250.06
н3101	1015199.44	1782783.92
н3102	1014473.44	1783157.82
н3103	1014223.63	1783289.93
н3104	1014215.38	1783285.81
н3105	1014115.68	1783338.54
н3106	1014115.44	1783347.16
н3107	1012961.30	1783957.54
н3108	1012776.42	1783977.99
н3109	1012344.44	1784637.64
н3110	1012335.14	1784643.62
н3058	1011935.67	1785253.64
:ЗУ46(2)	---	---
н3111	1011733.48	1785396.25
н3112	1011733.10	1785393.93
н3113	1011899.91	1785273.33
н3114	1012762.35	1783957.15
н3115	1012948.78	1783936.27
н3116	1013515.18	1783636.98
н3117	1014461.65	1783136.40
н3118	1014880.96	1782920.33
н3119	1015174.28	1782768.76
н3120	1015060.54	1782251.31
н3121	1015149.05	1781215.67
н3122	1015136.48	1780985.13
н3123	1016894.32	1780405.78
н3124	1016842.36	1779247.96
н3125	1016655.18	1778533.82
н3126	1016564.36	1778512.57
н3127	1016563.73	1778509.86
н3128	1016656.69	1778531.66
н3129	1016844.28	1779247.77
н3130	1016896.54	1780407.53
н3131	1015138.62	1780986.43
н3132	1015151.17	1781216.19
н3133	1015062.54	1782251.34
н3134	1015176.49	1782770.42

н3135	1014883.08	1782921.53
н3136	1014463.03	1783137.86
н3137	1012949.75	1783938.18
н3138	1012763.27	1783958.80
н3139	1011901.27	1785275.10
н3111	1011733.48	1785396.25
:ЗУ46(3)	---	---
н3140	1016502.02	1778471.57
н3141	1015572.32	1777504.96
н3142	1015331.82	1777362.19
н3143	1015120.34	1777718.46
н3144	1015031.29	1777889.99
н3145	1014981.38	1777943.66
н3146	1014955.57	1777951.28
н3147	1014963.74	1777935.54
н3148	1014969.94	1777934.65
н3149	1014978.01	1777932.52
н3150	1014985.81	1777929.53
н3151	1014993.24	1777925.68
н3152	1015000.20	1777921.03
н3153	1015006.57	1777915.63
н3154	1015012.33	1777909.53
н3155	1015017.37	1777902.85
н3156	1015021.40	1777896.03
н3157	1015114.56	1777716.74
н3158	1015329.75	1777353.84
н3159	1015548.42	1777483.60
н3160	1015559.16	1777490.36
н3161	1015569.35	1777497.57
н3162	1015579.17	1777505.33
н3163	1015588.54	1777513.57
н3164	1015597.59	1777522.45
н3165	1016497.34	1778450.97
н3166	1016504.07	1778458.45
н3167	1016510.08	1778466.17
н3168	1016513.34	1778471.05
н3140	1016502.02	1778471.57
:ЗУ46(4)	---	---
н3169	1011648.22	1785467.68
н3170	1011648.97	1785475.78
н3171	1011635.29	1785485.66
н3172	1011605.96	1785528.99
н3173	1011600.51	1785533.50
н3174	1011596.55	1785539.34

н3175	1011332.99	1785756.43
н3176	1011327.51	1785765.50
н3177	1011211.71	1785860.87
н3178	1011202.54	1785861.30
н3179	1010986.41	1786039.30
н3180	1010881.20	1786086.67
н3181	1010880.62	1786079.24
н3182	1010982.68	1786033.30
н3183	1011600.73	1785524.24
н3184	1011630.18	1785480.71
н3169	1011648.22	1785467.68
:ЗУ46(5)	---	---
н3185	1016532.54	1778505.13
н3186	1016515.15	1778501.07
н3187	1015565.63	1777512.65
н3188	1015398.67	1777413.96
н3189	1015334.93	1777376.53
н3190	1015129.24	1777722.84
н3191	1015039.60	1777895.82
н3192	1014986.22	1777952.51
н3193	1014953.05	1777962.31
н3194	1014924.10	1777950.76
н3195	1014925.22	1777948.60
н3196	1014953.75	1777960.15
н3197	1014985.74	1777950.72
н3198	1015037.90	1777894.64
н3199	1015127.34	1777722.35
н3200	1015334.62	1777373.15
н3201	1015567.30	1777511.28
н3202	1016517.29	1778498.97
н3203	1016531.55	1778502.32
н3204	1016528.43	1778493.39
н3185	1016532.54	1778505.13
:ЗУ46(6)	---	---
н3205	1010652.64	1786174.02
н3206	1010654.98	1786220.03
н3207	1010655.50	1786230.94
н3208	1010652.59	1786237.20
н3209	1010660.31	1786389.42
н3210	1010569.39	1786400.55
н3211	1010569.12	1786400.84
н3212	1010567.29	1786401.06
н3213	1010476.13	1786498.02
н3214	1010476.22	1786499.41

н3215	1010472.36	1786503.53
н3216	1010469.66	1786506.22
н3217	1010468.93	1786495.44
н3218	1010563.93	1786394.38
н3219	1010653.01	1786383.96
н3220	1010642.41	1786174.95
н3205	1010652.64	1786174.02
:ЗУ46(7)	---	---
н3221	1011647.15	1785456.06
н3222	1011647.36	1785458.42
н3223	1011624.34	1785475.05
н3224	1011594.75	1785518.80
н3225	1010978.42	1786026.43
н3226	1010879.97	1786070.76
н3227	1010879.81	1786068.65
н3228	1010977.43	1786024.61
н3229	1011593.37	1785517.37
н3230	1011623.00	1785473.52
н3221	1011647.15	1785456.06
:ЗУ46(8)	---	---
н3231	1010630.31	1786176.06
н3232	1010634.43	1786175.68
н3233	1010644.65	1786376.88
н3234	1010560.11	1786386.78
н3235	1010464.94	1786488.00
н3236	1010464.45	1786486.48
н3237	1010559.30	1786384.91
н3238	1010642.64	1786374.80
н3239	1010635.02	1786230.53
н3240	1010631.04	1786202.35
н3231	1010630.31	1786176.06
:ЗУ46(9)	---	---
н3241	1010791.94	1786119.16
н3242	1010792.29	1786123.97
н3243	1010640.63	1786139.83
н3244	1010640.48	1786136.87
н3245	1010785.78	1786121.93
н3241	1010791.94	1786119.16
:ЗУ46(10)	---	---
н3246	1010791.17	1786108.63
н3247	1010791.32	1786110.67
н3248	1010783.68	1786114.11
н3249	1010632.09	1786129.69
н3250	1010632.65	1786140.67

н3251	1010629.33	1786141.01
н3252	1010628.98	1786128.26
н3253	1010782.88	1786112.37
н3246	1010791.17	1786108.63
:ЗУ46(11)	---	---
н3254	1010652.13	1786164.02
н3255	1010641.90	1786164.95
н3256	1010641.13	1786149.71
н3257	1010645.04	1786149.30
н3258	1010651.35	1786148.65
н3254	1010652.13	1786164.02
:ЗУ46(12)	---	---
н3259	1010821.71	1786105.76
н3260	1010821.72	1786105.90
н3261	1010821.97	1786113.32
н3262	1010802.04	1786122.30
н3263	1010801.50	1786114.86
н3259	1010821.71	1786105.76
:ЗУ46(13)	---	---
н3264	1011708.85	1785423.90
н3265	1011709.08	1785425.36
н3266	1011710.06	1785431.68
н3267	1011692.97	1785444.02
н3268	1011691.86	1785436.17
н3264	1011708.85	1785423.90
:ЗУ46(14)	---	---
н3269	1010849.65	1786093.18
н3270	1010850.34	1786100.55
н3271	1010831.82	1786108.89
н3272	1010831.73	1786105.45
н3273	1010831.41	1786101.39
н3269	1010849.65	1786093.18
:ЗУ46(15)	---	---
н3274	1010876.74	1786080.99
н3275	1010877.31	1786088.42
н3276	1010860.90	1786095.80
н3277	1010860.23	1786088.42
н3274	1010876.74	1786080.99
:ЗУ46(16)	---	---
н3278	1014909.17	1777944.79
н3279	1014871.53	1777929.82
н3280	1014874.63	1777933.40
н3281	1014867.57	1777925.26
н3282	1014910.32	1777942.57

н3278	1014909.17	1777944.79
:ЗУ46(17)	---	---
н3283	1011680.36	1785444.47
н3284	1011681.41	1785452.36
н3285	1011668.78	1785461.48
н3286	1011667.89	1785453.48
н3283	1011680.36	1785444.47
:ЗУ46(18)	---	---
н3287	1011731.29	1785407.70
н3288	1011732.18	1785413.14
н3289	1011729.43	1785414.62
н3290	1011718.67	1785422.62
н3291	1011717.87	1785417.40
н3287	1011731.29	1785407.70
:ЗУ46(19)	---	---
н3292	1010633.92	1786165.68
н3293	1010630.03	1786166.03
н3294	1010629.61	1786150.91
н3295	1010630.04	1786150.86
н3296	1010633.15	1786150.54
н3292	1010633.92	1786165.68
:ЗУ46(20)	---	---
н3297	1011707.12	1785412.70

н3298	1011707.47	1785415.02
н3299	1011690.58	1785427.22
н3300	1011690.25	1785424.89
н3297	1011707.12	1785412.70
:ЗУ46(21)	---	---
н3301	1010820.89	1786095.22
н3302	1010821.05	1786097.28
н3303	1010800.89	1786106.37
н3304	1010800.75	1786104.48
н3305	1010800.74	1786104.31
н3301	1010820.89	1786095.22
:ЗУ46(22)	---	---
н3306	1010848.67	1786082.69
н3307	1010848.87	1786084.76
н3308	1010830.75	1786092.92
н3309	1010830.59	1786090.85
н3306	1010848.67	1786082.69
:ЗУ46(23)	---	---
н3310	1010875.92	1786070.40
н3311	1010876.08	1786072.51
н3312	1010859.47	1786079.99
н3313	1010859.28	1786077.91
н3310	1010875.92	1786070.40

:ЗУ46(24)	---	---
н3314	1011729.46	1785396.55
н3315	1011729.84	1785398.88
н3316	1011716.51	1785408.50
н3317	1011716.15	1785406.18
н3314	1011729.46	1785396.55
:ЗУ46(25)	---	---
н3318	1011678.87	1785433.13
н3319	1011679.17	1785435.46
н3320	1011666.88	1785444.33
н3321	1011666.62	1785441.98
н3318	1011678.87	1785433.13
:ЗУ46(26)	---	---
н3322	1010470.85	1786523.68
н3323	1010477.82	1786522.96
н3324	1010477.93	1786524.53
н3325	1010470.94	1786525.00
н3322	1010470.85	1786523.68

Губернатор

Приложение 3
к постановлению Правительства
Ханты-Мансийского
автономного округа - Югры

Градостроительный план земельного участка

№ *											-						

Градостроительный план земельного участка подготовлен на основании
Приказ Департамента строительства Ханты-Мансийского автономного округа-Югры от 16.12.2015 года №529-П «О подготовке документации по планировке территории, на которой предусматривается размещение объектов регионального значения»
(реквизиты решения уполномоченного федерального органа исполнительной власти, или органа исполнительной власти субъекта Российской Федерации, или органа местного самоуправления о подготовке документации по планировке территории, либо реквизиты обращения и ф.и.о. заявителя – физического лица, либо реквизиты обращения и наименование заявителя – юридического лица о выдаче градостроительного плана земельного участка)

Местонахождение земельного участка
Ханты-Мансийский автономный округ – Югра, Тюменская область
(субъект Российской Федерации)
Советский район
(муниципальный район или городской округ)
Западно-Новомостовское месторождение
(поселение)

Кадастровый номер земельного участка: *Кадастровый номер отсутствует*

Описание местоположения границ земельного участка: *ТО-Советское, Самзасское участковое лесничество, Тугринское урочище; Мулымское участковое лесничество*

Площадь земельного участка *33,9083 га*

Описание местоположения проектируемого объекта на земельном участке
(объекта капитального строительства) _____

План подготовлен: *Бикчентаева Э.С., ведущий инженер по землеотводам ООО «НИПИ Нефтегазпроект»*
(ф.и.о., должность уполномоченного лица, наименование органа или организации)

М.П. _____ _____ / *Э.С.Бикчентаева* /
(дата) (подпись) (расшифровка подписи)

Представлен *Правительство Ханты-Мансийского автономного округа-Югры*
(наименование уполномоченного федерального органа исполнительной власти, или органа исполнительной власти субъекта Российской Федерации, или органа местного самоуправления)

_____
(дата)

Чертеж градостроительного плана земельного участка и линий градостроительного регулирования

Информация:

Общая площадь земельных участков - 34.5190 га
в том числе: на ранее отведенных земельных участках - 0.6107 га,
отводимые земельные участки -33.9083 га.

Экспликация проектируемых объектов капитального строительства:

① - Кустовая площадка №8
② - Кустовая площадка №7
③ - Площадка разведочной скв.10701Р

Ситуационный план:

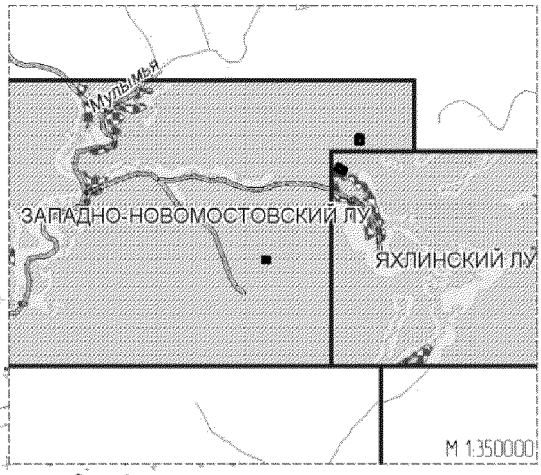

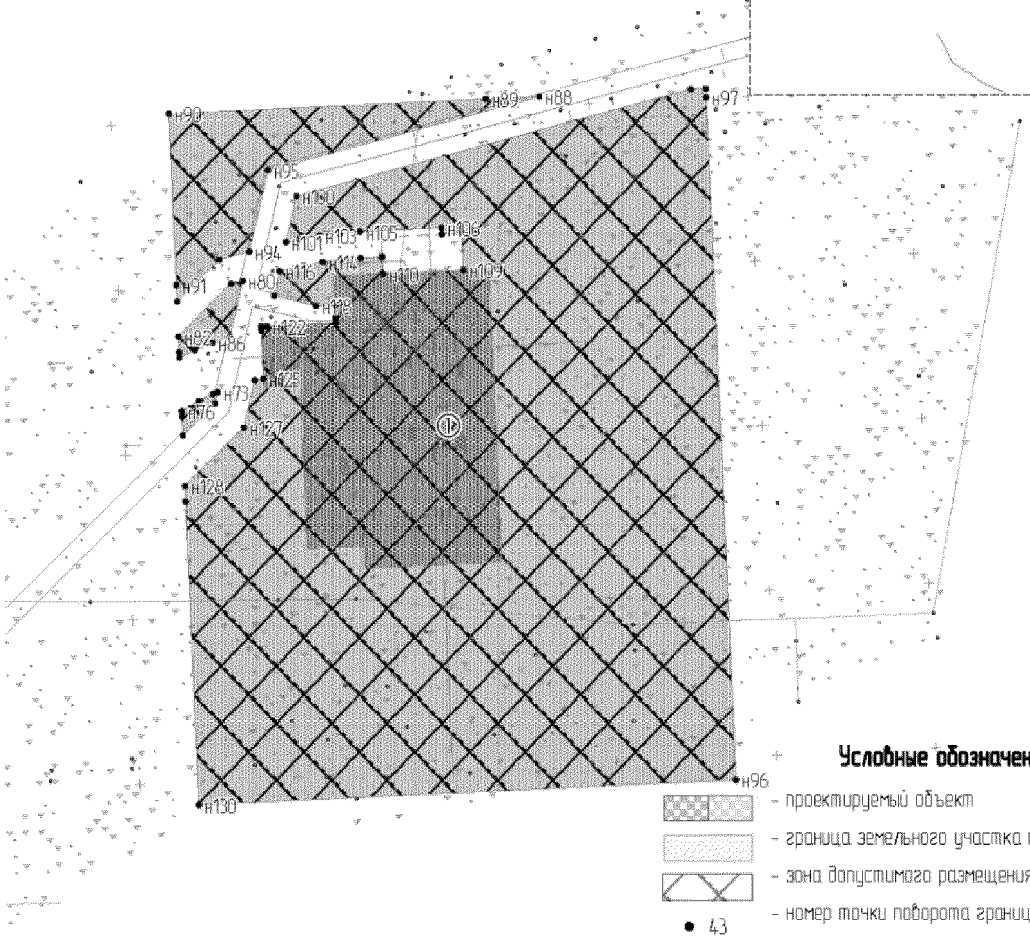

Условные обозначения:

- проектируемый объект
- граница земельного участка по сведениям ГКН
- зона допустимого размещения зданий, строений и сооружений
- 43 - номер точки поворота границ земельного участка
- водоохранные зоны

зоны историко-культурного наследия:

- перспективная
- малоперспективная
- неперспективная

Чертеж градостроительного плана земельного участка разработан на топографической основе 1:500, выполненной ООО "Югорская строительная компания" в 03.2015 г.

						01-464	
						Обустройство кустов №№ 7,8 и разведочной скважины №10701Р Западно-Новомостовского месторождения	
Изм.	Кол.уч	Лист	№ док.	Подпись	Дата		
Разраб.		Бикчентаева			20.12.15	Проект планировки и межевания территории	Стадия: П; Лист: 1; Листов: 3
Провер.		Пряхин			20.12.15		
Н. контр.		Пряхин			20.12.15	Чертеж градостроительного плана земельного участка и линий градостроительного регулирования М 1:4000	ТюмГНГУ НИПИ "Нефтегазпроект"
ГИП		Кекелия			20.12.15		

Чертеж градостроительного плана земельного участка и линий градостроительного регулирования

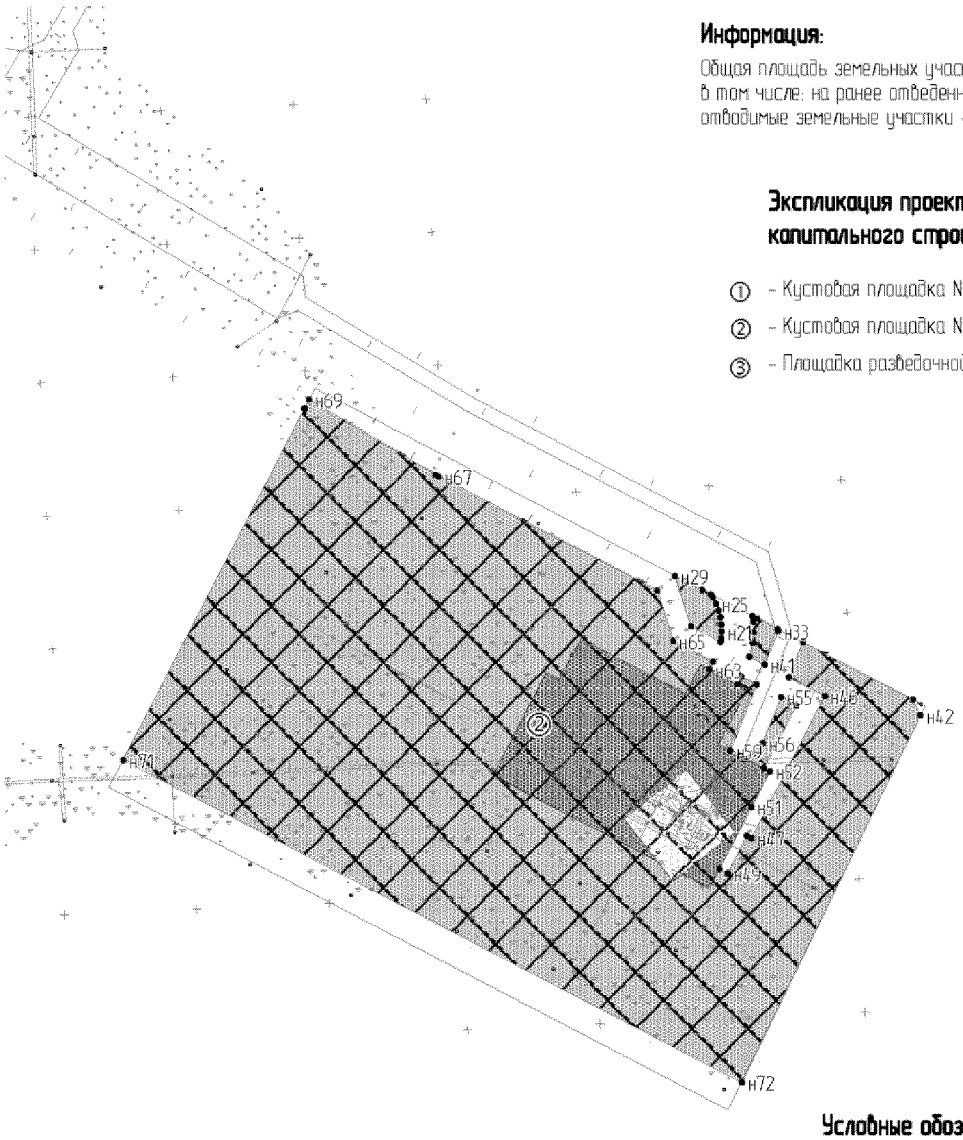

Информация:

Общая площадь земельных участков – 34.5190 га.
в том числе: на ранее отведенных земельных участках – 0.6107 га;
отводимые земельные участки –33.9083 га.

Экспликация проектируемых объектов капитального строительства:

① – Кустовая площадка №8
② – Кустовая площадка №7
③ – Площадка разведочной скв.10701Р

Условные обозначения:

- проектируемый объект
- граница земельного участка по сведениям ГКН
- зона допустимого размещения зданий, строений и сооружений
- 43 – номер точки поворота границ земельного участка
- водоохранные зоны

зоны историко-культурного наследия:

- перспективная
- малоперспективная
- неперспективная

Чертеж градостроительного плана земельного участка разработан на топографической основе 1:500, выполненной ООО "Югорская строительная компания" в 03.2015 г.

						01-464		
						Обустройство кустов №№ 7,8 и разведочной скважины №10701Р Западно-Новомостовского месторождения		
Изм.	Кол.уч	Лист	№ док.	Подпись	Дата			
Разраб.		Бикчентаева			20.12.15	Проект планировки и межевания территории	Стадия	Лист	Листов
Провер.		Пряхин			20.12.15		П	2	3
Н. контр.		Пряхин			20.12.15	Чертеж градостроительного плана земельного участка и линий градостроительного регулирования М 1:5000	ТюмГНГУ НИПИ "Нефтегазпроект"		
ГИП		Кекелия			20.12.15				

Чертеж градостроительного плана земельного участка и линий градостроительного регулирования

Информация:

Общая площадь земельных участков – 34.5190 га
в том числе: на ранее отведенных земельных участках – 0.6107 га,
отводимые земельные участки –33.9083 га.

Экспликация проектируемых объектов капитального строительства:

① – Кустовая площадка №8
② – Кустовая площадка №7
③ – Площадка разведочной скв.10701Р



Условные обозначения:

- проектируемый объект
- граница земельного участка по сведениям ГКН
- зона допустимого размещения зданий, строений и сооружений
- 43 – номер точки поворота границ земельного участка
- водоохранные зоны

зоны историко-культурного наследия:

- перспективная
- малоперспективная
- неперспективная

Чертеж градостроительного плана земельного участка разработан на топографической основе 1:500, выполненной ООО "Югорская строительная компания" в 03.2015 г.

						01-464		
						Обустройство кустов №№ 7,8 и разведочной скважины №10701Р Западно-Новомостовского месторождения		
Изм.	Кол.уч	Лист	№ док.	Подпись	Дата			
Разраб.		Бикчентаева			20.12.15	Проект планировки и межевания территории	Стадия	Лист	Листов
Провер.		Пряхин			20.12.15		П	3	3
Н. контр.		Пряхин			20.12.15	Чертеж градостроительного плана земельного участка и линий градостроительного регулирования М 1:2500	ТюмГНГУ НИПИ "Нефтегазпроект"		
ГИП		Кекелия			20.12.15				

Каталог координат поворотных точек границы земельного участка

№	X	Y
н1	1009743.29	1774271.27
н2	1009738.58	1773975.61
н3	1009964.38	1773960.92
н4	1009975.93	1774256.04
н5	1009928.45	1774259.14
н6	1009919.17	1774259.76
н7	1009913.45	1774136.96
н8	1009905.26	1774137.99
н9	1009910.98	1774260.29
н10	1009901.99	1774260.89
н11	1009901.28	1774244.35
н12	1009889.75	1774150.03
н13	1009861.08	1774153.62
н14	1009872.36	1774246.75
н15	1009873.04	1774262.78
н16	1009870.04	1774262.97
н17	1009907.89	1774080.68
н18	1009920.60	1774079.18
н19	1009916.58	1774045.36
н20	1009904.55	1774046.80
н21	1014953.89	1777909.08
н22	1014959.25	1777908.91
н23	1014964.54	1777908.14
н24	1014969.73	1777906.75
н25	1014974.72	1777904.87
н26	1014979.44	1777902.40
н27	1014981.69	1777900.89
н28	1014984.95	1777894.59
н29	1014995.74	1777873.81
н30	1014957.84	1777885.81
н31	1014946.21	1777908.21
н32	1014948.58	1777908.68
н33	1014954.17	1777951.70
н34	1014955.56	1777951.30
н35	1014963.74	1777935.54
н36	1014965.43	1777932.26
н37	1014961.37	1777932.85
н38	1014953.35	1777933.12
н39	1014945.36	1777932.50
н40	1014934.81	1777930.13
н41	1014928.92	1777941.48
н42	1014890.81	1778059.01
н43	1014902.62	1778053.38
н44	1014945.72	1777970.30
н45	1014919.40	1777959.81
н46	1014905.27	1777987.03
н47	1014798.38	1777931.56
н48	1014800.12	1777928.22
н49	1014772.04	1777913.66
н50	1014775.32	1777907.32
н51	1014821.89	1777931.53
н52	1014848.70	1777945.46
н53	1014851.11	1777940.86
н54	1014898.44	1777965.45
н55	1014904.46	1777953.87
н56	1014869.87	1777940.11
н57	1014858.29	1777926.99
н58	1014860.63	1777922.48
н59	1014864.33	1777915.35
н60	1014914.02	1777935.45
н61	1014920.06	1777923.83
н62	1014914.27	1777920.98
н63	1014925.33	1777899.66
н64	1014931.14	1777902.51
н65	1014946.71	1777872.54
н66	1014984.60	1777860.55
н67	1015070.43	1777695.47
н68	1015071.76	1777692.93
н69	1015128.08	1777597.69
н70	1015121.40	1777594.23
н71	1014857.28	1777457.24
н72	1014615.05	1777924.30
н73	1016528.43	1778493.39
н74	1016527.29	1778490.46
н75	1016523.00	1778481.42
н76	1016516.84	1778470.90
н77	1016513.34	1778471.05
н78	1016502.01	1778471.57
н79	1016521.41	1778491.74
н80	1016595.97	1778509.22
н81	1016594.16	1778502.01
н82	1016562.04	1778468.85
н83	1016552.66	1778469.27
н84	1016549.42	1778469.41
н85	1016553.92	1778478.96
н86	1016558.32	1778490.21
н87	1016561.70	1778501.19
н88	1016707.85	1778695.39
н89	1016706.33	1778661.90
н90	1016697.31	1778462.73
н91	1016593.39	1778467.43
н92	1016583.39	1778467.89
н93	1016608.96	1778494.28
н94	1016613.75	1778513.39
н95	1016663.21	1778525.00
н96	1016293.17	1778819.02
н97	1016707.44	1778800.27
н98	1016712.59	1778800.04
н99	1016712.16	1778790.66
н100	1016647.30	1778542.91
н101	1016619.42	1778536.40
н102	1016621.33	1778544.88
н103	1016623.50	1778557.45
н104	1016625.03	1778570.12
н105	1016625.92	1778582.79
н106	1016628.25	1778633.98
н107	1016624.32	1778634.18
н108	1016624.92	1778646.75
н109	1016602.49	1778647.83
н110	1016600.21	1778597.38
н111	1016610.50	1778596.86
н112	1016609.78	1778583.15
н113	1016608.85	1778571.22
н114	1016607.38	1778559.36
н115	1016605.31	1778547.62
н116	1016601.77	1778532.24
н117	1016586.92	1778528.77
н118	1016580.73	1778555.12
н119	1016581.36	1778567.13
н120	1016573.38	1778567.51
н121	1016570.28	1778567.65
н122	1016568.36	1778524.40
н123	1016568.20	1778520.75
н124	1016565.73	1778520.87
н125	1016536.59	1778522.20
н126	1016535.57	1778516.72
н127	1016506.85	1778510.00
н128	1016471.39	1778472.96
н129	1016462.09	1778473.37
н130	1016277.89	1778481.70

2. Информация о разрешенном использовании земельного участка, требованиях к назначению, параметрам и размещению объекта капитального строительства

Градостроительный регламент не установлен

(наименование представительного органа местного самоуправления, реквизиты акта об утверждении правил землепользования и застройки, информация обо всех предусмотренных градостроительным регламентом видах разрешенного использования земельного участка (за исключением случаев предоставления земельного участка для государственных или муниципальных нужд))

2.1. Информация о разрешенном использовании земельного участка

основные виды разрешенного использования земельного участка:

под строительство объекта «Обустройство кустов №№ 7,8 и разведочной скважины №10701Р Западно-Новомостовского месторождения»

условно разрешенные виды использования земельного участка:

не установлены

вспомогательные виды использования земельного участка:

не установлены

2.2. Требования к назначению, параметрам и размещению объекта капитального строительства на указанном земельном участке. Назначение объекта капитального строительства

Назначение объекта капитального строительства

№ _____ (согласно чертежу), _____ (назначение объекта капитального строительства).

_____ (согласно чертежу) _____ (назначение объекта капитального строительства)

_____ _____

2.2.1. Предельные (минимальные и (или) максимальные) размеры земельных участков и объектов капитального строительства, в том числе площадь:

Кадастровый номер земельного участка согласно чертежу градостр. плана	1. Длина (метров)	2. Ширина (метров)	3. Полоса отчуждения	4. Охранные зоны	5. Площадь земельного участка (га)	6. Номер объекта кап.стр-ва согласно чертежу градостр. плана	7. Размер (м)		8. Площадь объекта кап.стр-ва (га)
							макс.	мин.	

2.2.2. Предельное количество этажей _____ или предельная высота зданий, строений, сооружений _____ м.

2.2.3. Максимальный процент застройки в границах земельного участка _____ %^{2}.

2.2.4. Иные показатели:

2.2.5. Требования к назначению, параметрам и размещению объекта капитального строительства на указанном земельном участке

Назначение объекта капитального строительства

№ 1 (согласно чертежу) **Кустовая площадка №8** (назначение объекта капитального строительства)

2 (согласно чертежу)	**Кустовая площадка №7** (назначение объекта капитального строительства)
3 (согласно чертежу)	**Площадка разведочной скв.10701Р** (назначение объекта капитального строительства)

Предельные (минимальные и (или) максимальные) размеры земельных участков:

Номер участка согласно чертежу градостроительного плана		Длина (м)	Ширина (м)	Площадь (га)	Полоса отчуждения	Охранные зоны
1	отводимые земельные участки			12.8842		
2				14.9556		
3				6.0685		
Всего:				**33.9083**		
4	на ранее отведенных земельных участках в местах допустимого размещения объекта			**0.6107**		
Итого:				**34.5190**		

3. Информация о расположенных в границах земельного участка объектах капитального строительства и объектах культурного наследия

3.1. Объекты капитального строительства

№ _____, _____,
(согласно чертежу градостроительного плана) (назначение объекта капитального строительства)

инвентаризационный или кадастровый номер _____,

технический или кадастровый паспорт объекта подготовлен _____
(дата)

_____
(наименование организации (органа) государственного кадастрового учета объектов недвижимости или государственного технического учета и технической инвентаризации объектов капитального строительства)

3.2. Объекты, включенные в единый государственный реестр объектов культурного наследия (памятников истории и культуры) народов Российской Федерации

№ - , **не имеются**,
(согласно чертежу градостроительного плана) (назначение объекта культурного наследия)

Служба государственной охраны объектов культурного наследия ХМАО – Югры ,
(наименование органа государственной власти, принявшего решение о включении выявленного объекта культурного наследия в реестр, реквизиты этого решения)

регистрационный номер в реестре **603-2014(КД)** от **17.09.2014г.**
(дата)

4. Информация о разделении земельного участка

_____
(наименование и реквизиты документа, определяющего возможность или невозможность разделения)

Губернатор

Приложение 18
к постановлению Правительства
Ханты-Мансийского
автономного округа – Югры
от 11 марта 2016 года № 67-п

Положение о размещении линейного объекта регионального значения Ханты-Мансийского автономного округа – Югры «Обустройство кустов №№ 7,8 и разведочной скважины №10701Р Западно-Новомостовского месторождения»

I. Размещение объекта

В административном отношении линейный объект регионального значения Ханты-Мансийского автономного округа – Югры «Обустройство кустов №№ 7,8 и разведочной скважины №10701Р Западно-Новомостовского месторождения» (далее – проектируемый объект) расположен на межселенной территории в границах Западно-Новомостовского, Яхлинского, Ловинского месторождений Советского района Ханты-Мансийского автономного округа – Югры.

В географическом отношении территория проектируемого объекта находится в 52 километрах на северо-запад от населенного пункта Коммунистический.

II. Функциональное зонирование территории

Проектируемый объект располагается на землях лесного фонда, находящихся в ведении территориального отдела – Советского лесничества (Самзасское участковое лесничество, Тугринское урочище, Мулымское участковое лесничество).

III. Решения по планировочной организации земельных участков для размещения проектируемого объекта

Расчет полосы отвода земельных участков для выполнения работ по строительству проектируемого объекта произведен с учетом действующих норм отвода земель.

Таблица 1

Площади земельных участков, необходимые для строительства и эксплуатации проектируемого объекта

Наименование объекта (кадастровый номер)	**Площадь вновь испрашиваемых земельных участков, га**	**Площадь по земельным участкам, стоящим на кадастровом учете и ранее предоставленным в аренду, га**	**Зона застройки, га**
Обустройство кустов №№ 7,8 и разведочной скважины №10701Р Западно-Новомостовского месторождения	180.6839	6.2858	186.9697

Таблица 2

Площади испрашиваемых земельных участков под проектируемый объект

№ земельного участка	**Испрашиваемая площадь земельного участка, га**	**Категория земель**
86:09:0701004:ЗУ1	0.0424	Земли лесного фонда
86:09:0701005:ЗУ2	0.3039	Земли лесного фонда
86:09:0701005:ЗУ3	0.2996	Земли лесного фонда
86:09:0701005:ЗУ4	2.1332	Земли лесного фонда
86:09:0701005:ЗУ5	0.1877	Земли лесного фонда
86:09:0701005:ЗУ6	0.4036	Земли лесного фонда
86:09:0701005:ЗУ7	0.2372	Земли лесного фонда
86:09:0701005:ЗУ8	1.7522	Земли лесного фонда
86:09:0701005:ЗУ9	0.1132	Земли лесного фонда
86:09:0701005:ЗУ10	5.2342	Земли лесного фонда
86:09:0701005:ЗУ11	10.751	Земли лесного фонда

86:09:0701005:ЗУ12	4.6035	Земли лесного фонда
86:09:0701005:ЗУ13	0.6486	Земли лесного фонда
86:09:0701005:ЗУ14	0.6818	Земли лесного фонда
86:09:0701005:ЗУ15	0.0373	Земли лесного фонда
86:09:0701005:ЗУ16	0.3258	Земли лесного фонда
86:09:0701004:ЗУ17	0.0103	Земли лесного фонда
86:09:0701004:ЗУ18	0.5546	Земли лесного фонда
86:09:0701004:ЗУ19	5.5139	Земли лесного фонда
86:09:0701004:ЗУ20	3.5468	Земли лесного фонда
86:09:0701004:ЗУ21	0.0497	Земли лесного фонда
86:09:0701004:ЗУ22	0.4326	Земли лесного фонда
86:09:0701004:ЗУ23	1.0221	Земли лесного фонда
86:09:0701004:ЗУ24	2.0454	Земли лесного фонда
86:09:0701005:ЗУ25	0.2551	Земли лесного фонда
86:09:0701005:ЗУ26	0.2052	Земли лесного фонда
86:09:0701005:ЗУ27	0.3641	Земли лесного фонда
86:09:0701005:ЗУ28	0.3656	Земли лесного фонда
86:09:0000000:ЗУ29	6.9153	Земли лесного фонда
86:09:0000000:ЗУ30	1.2657	Земли лесного фонда
86:09:0000000:ЗУ31	0.8099	Земли лесного фонда
86:09:0000000:ЗУ32	7.3751	Земли лесного фонда
86:09:0701005:ЗУ33	1.1602	Земли лесного фонда
86:09:0000000:ЗУ34	1.1244	Земли лесного фонда
86:09:0701005:ЗУ35	18.6207	Земли лесного фонда
86:09:0000000:ЗУ36	7.5691	Земли лесного фонда
86:09:0000000:ЗУ37	9.1984	Земли лесного фонда

86:09:0701005:ЗУ38	6.9126	Земли лесного фонда
86:09:0701005:ЗУ39	2.0807	Земли лесного фонда
86:09:0701005:ЗУ40	2.0202	Земли лесного фонда
86:09:0701005:ЗУ41	1.8479	Земли лесного фонда
86:09:0701005:ЗУ42	13.1077	Земли лесного фонда
86:09:0701005:ЗУ43	17.3967	Земли лесного фонда
86:09:0701005:ЗУ44	11.458	Земли лесного фонда
86:09:0701005:ЗУ45	18.2645	Земли лесного фонда
86:09:0701005:ЗУ46	11.4362	Земли лесного фонда

Координаты границ земельных участков, необходимых для размещения проектируемого объекта в графических материалах определены в местной системе координат Ханты-Мансийского автономного округа – Югры МСК-86.

IV. Особо охраняемые природные территории и зоны с особыми условиями использования территории

Проектируемый объект расположен в непосредственной близости к существующему коридору коммуникаций. Работы по строительству будут носить локальный характер, и затрагивать территорию, которая уже подвергалась мощному длительному техногенному воздействию.

Проектируемый объект не пересекает водоохранную зону и прибрежную защитную полосу.

В границах участка работ отсутствуют объекты культурного наследия, особо охраняемые природные территории федерального, регионального и местного значения.

Проектируемый объект не попадает в границы территории традиционного природопользования коренных малочисленных народов Севера регионального значения.

Губернатор

Основная часть проекта планировки территории для размещения линейного объекта регионального значения Ханты-Мансийского автономного округа — Югры "Реконструкция трубопроводов Мортымья - Тетеревского месторождения"
Землепользователь:
ООО "ЛУКОЙЛ - Западная Сибирь"
ТПП "Урайнефтегаз"
Масштаб 1:4000

Приложение 19
к постановлению Правительства
Ханты-Мансийского
автономного округа — Югры
от 11 марта 2016 года № 67-п

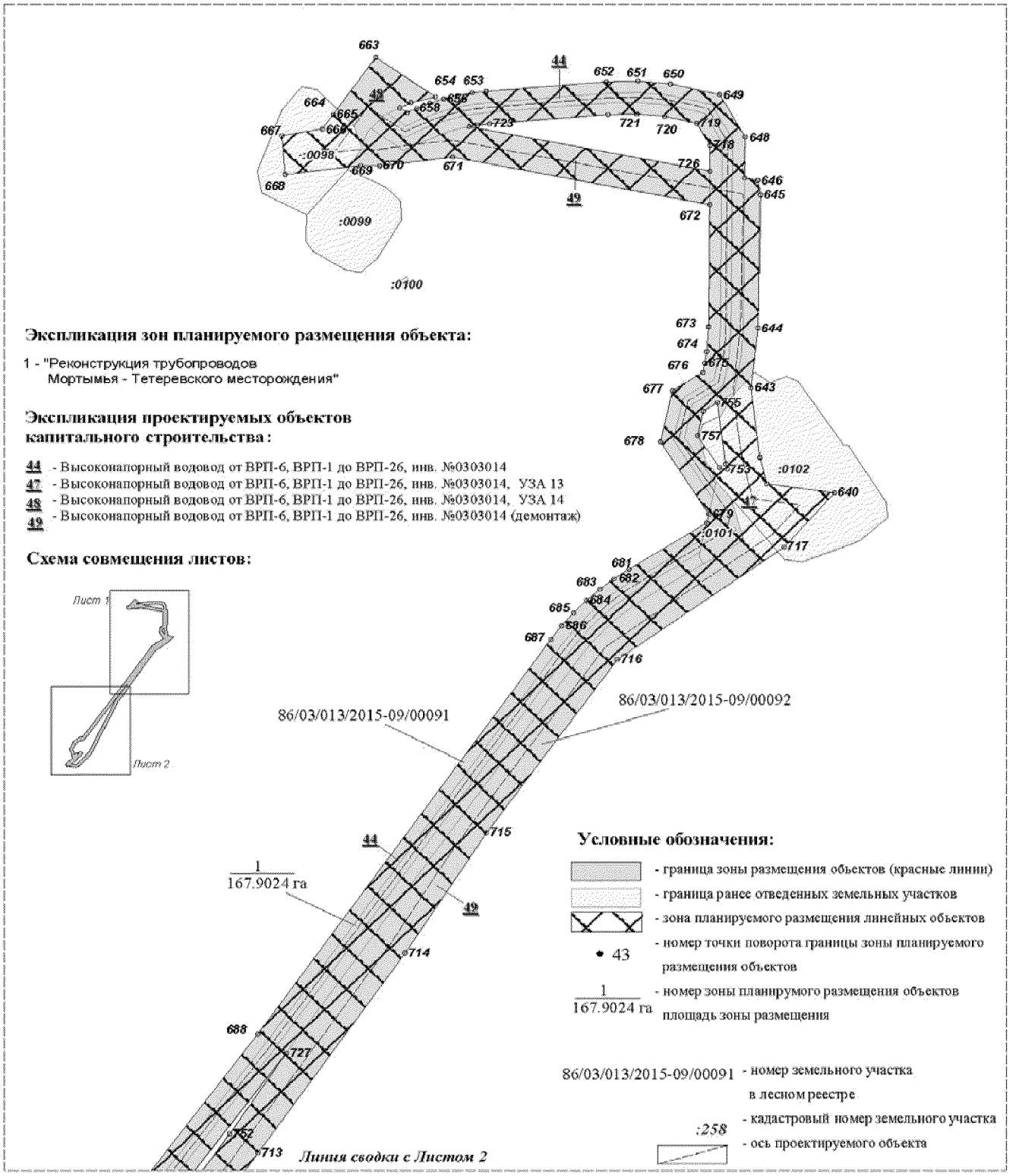

Основная часть проекта планировки территории для размещения линейного объекта регионального значения Ханты-Мансийского автономного округа — Югры "Реконструкция трубопроводов Мортымья - Тетеревского месторождения"
Землепользователь:
ООО "ЛУКОЙЛ - Западная Сибирь"
ТПП "Урайнефтегаз"
Масштаб 1:3500

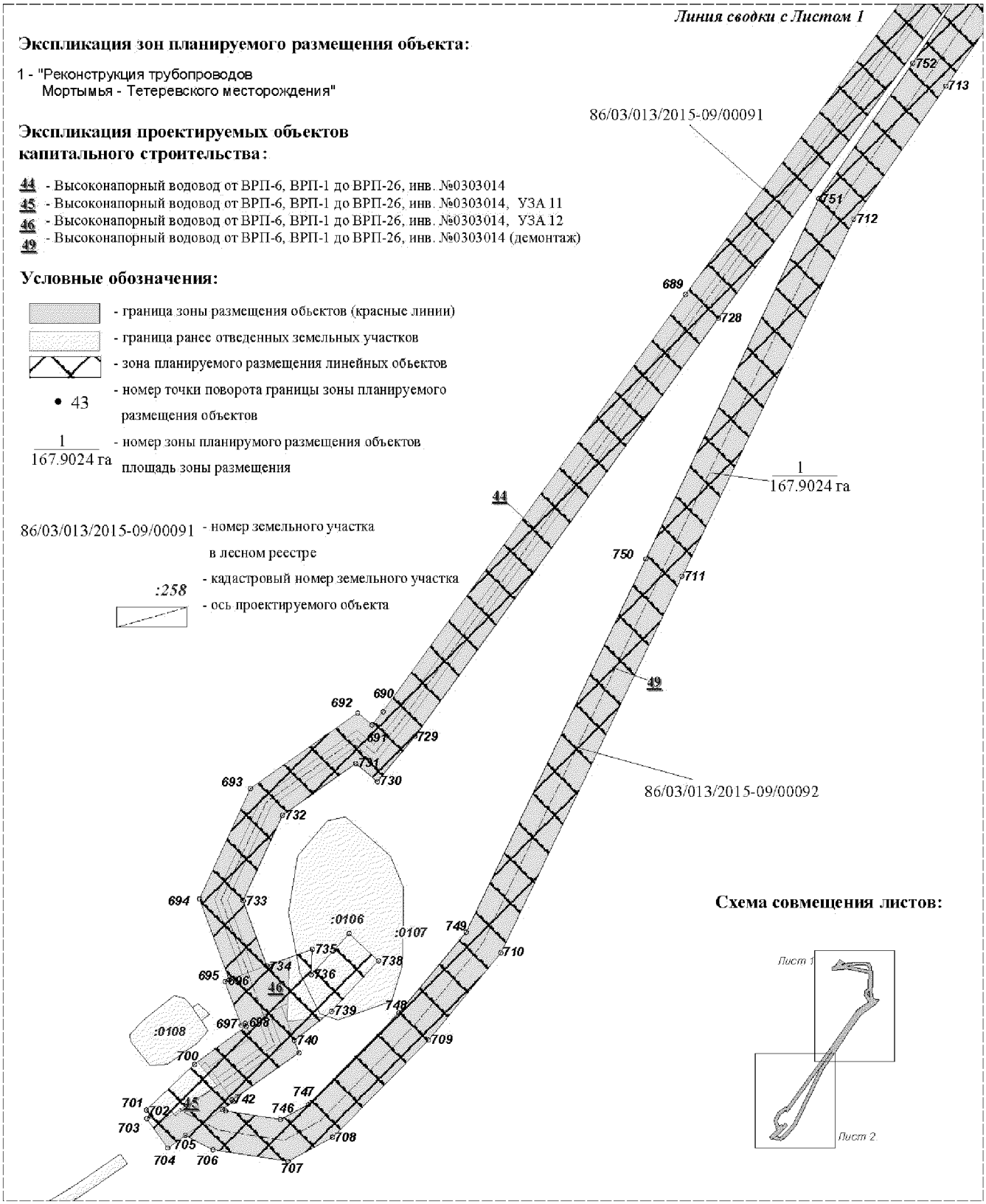

Основная часть проекта планировки территории
для размещения линейного объекта регионального
значения Ханты-Мансийского автономного
округа — Югры "Реконструкция трубопроводов
Мортымья - Тетеревского месторождения"
Землепользователь:
ООО "ЛУКОЙЛ - Западная Сибирь"
ТПП "Урайнефтегаз"
Масштаб 1:3500

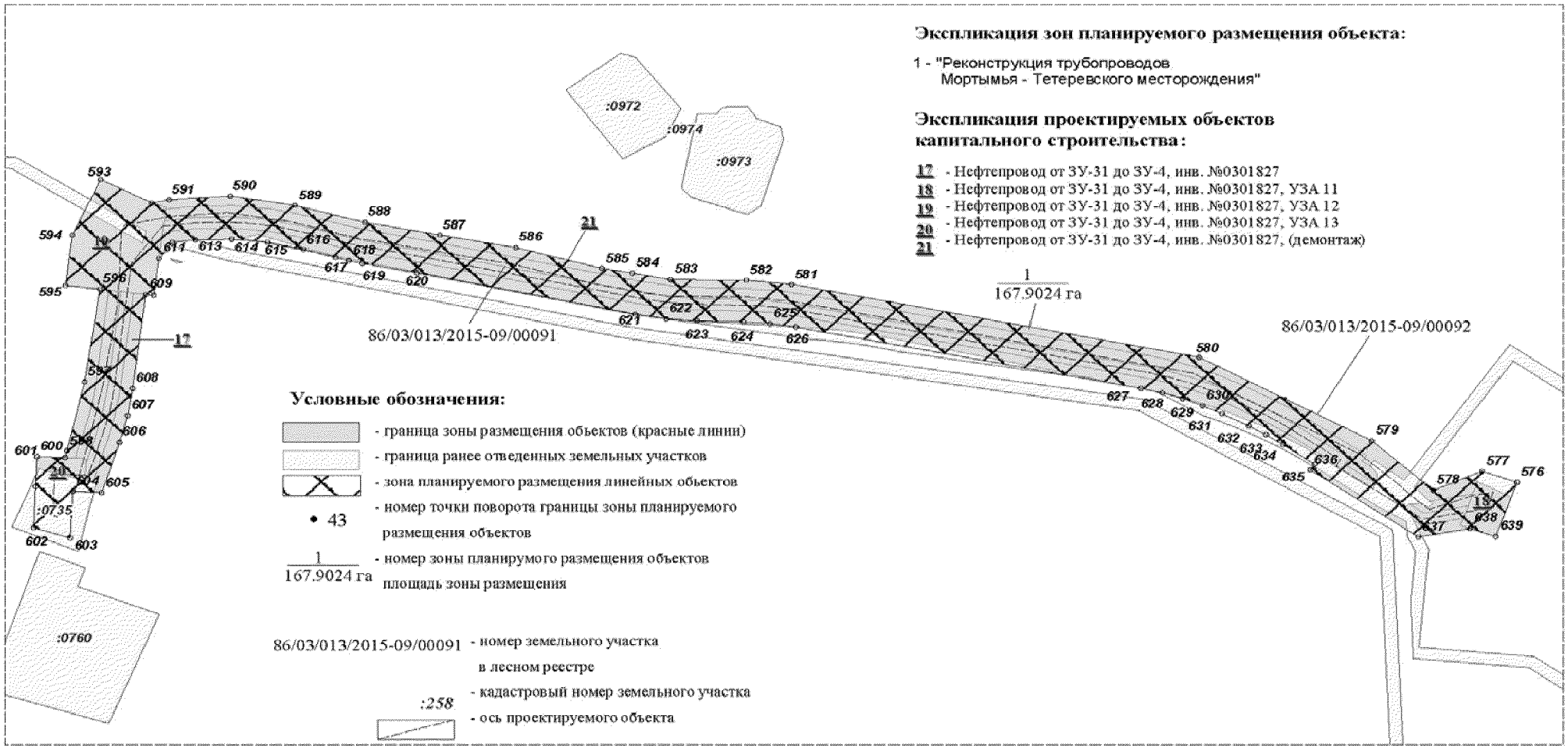

Основная часть проекта планировки территории
для размещения линейного объекта регионального
значения Ханты-Мансийского автономного
округа — Югры "Реконструкция трубопроводов
Мортымья - Тетеревского месторождения"
Землепользователь:
ООО "ЛУКОЙЛ - Западная Сибирь"
ТПП "Урайнефтегаз"
Масштаб 1:4500

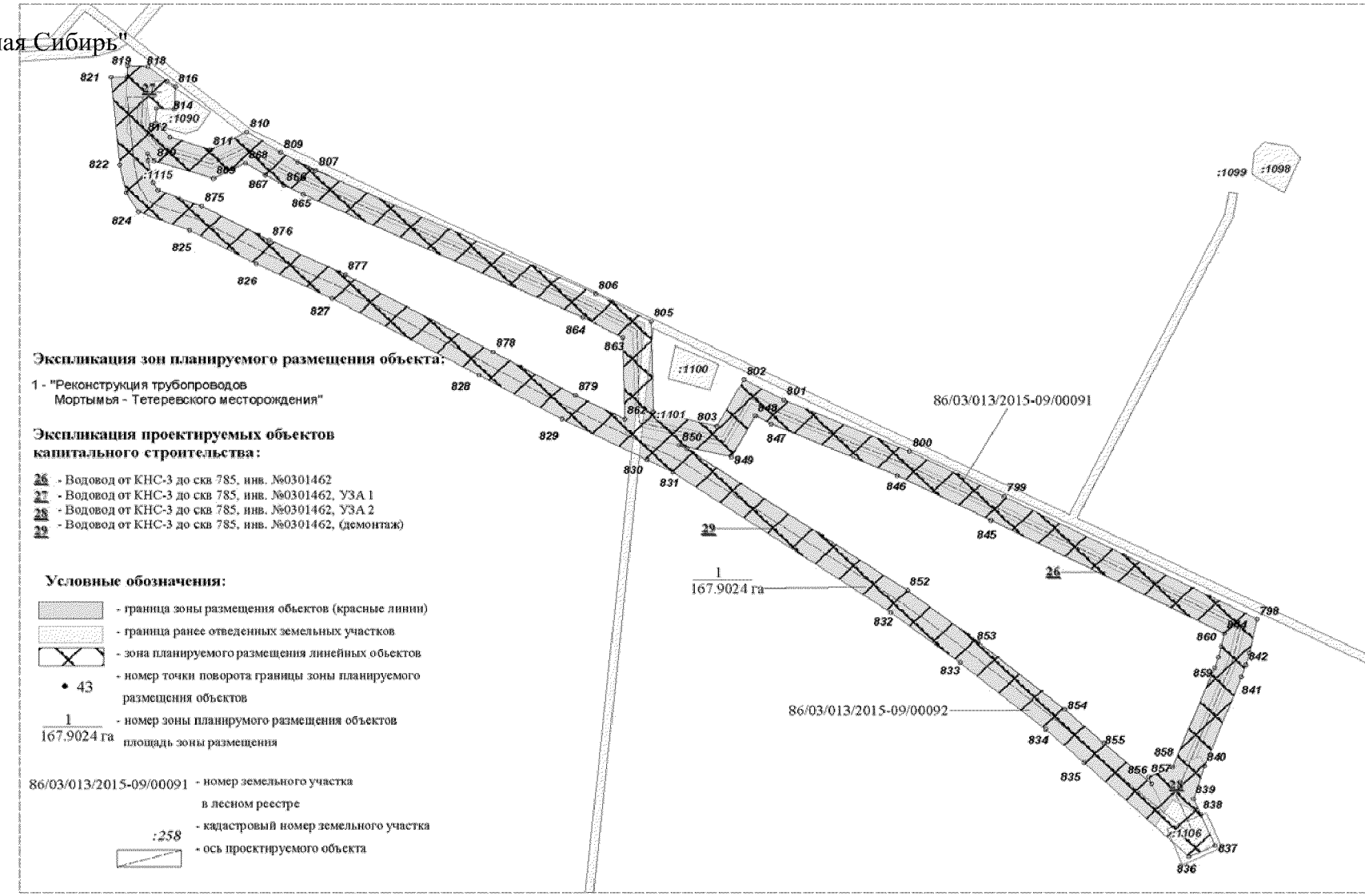

Основная часть проекта планировки территории для размещения линейного объекта регионального значения Ханты-Мансийского автономного округа — Югры "Реконструкция трубопроводов Мортымья - Тетеревского месторождения"
Землепользователь:
ООО "ЛУКОЙЛ - Западная Сибирь"
ТПП "Урайнефтегаз"
Масштаб 1:2500

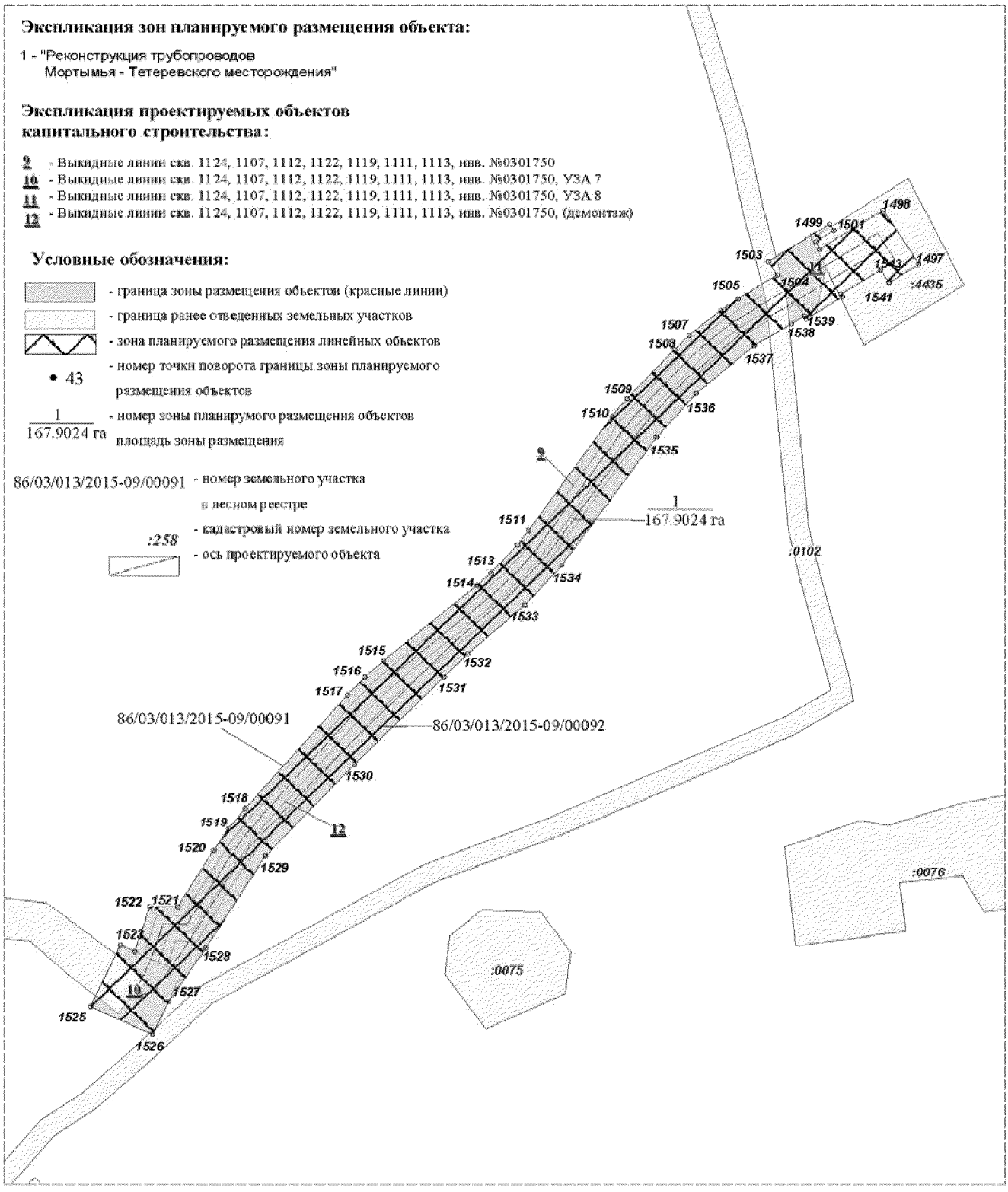

Основная часть проекта планировки территории для размещения линейного объекта регионального значения Ханты-Мансийского автономного округа — Югры "Реконструкция трубопроводов Мортымья - Тетеревского месторождения"
Землепользователь:
ООО "ЛУКОЙЛ - Западная Сибирь"
ТПП "Урайнефтегаз"
Масштаб 1:1500



Основная часть проекта планировки территории для размещения линейного объекта регионального значения Ханты-Мансийского автономного округа — Югры "Реконструкция трубопроводов Мортымья - Тетеревского месторождения"
Землепользователь:
ООО "ЛУКОЙЛ - Западная Сибирь"
ТПП "Урайнефтегаз"
Масштаб 1:6000

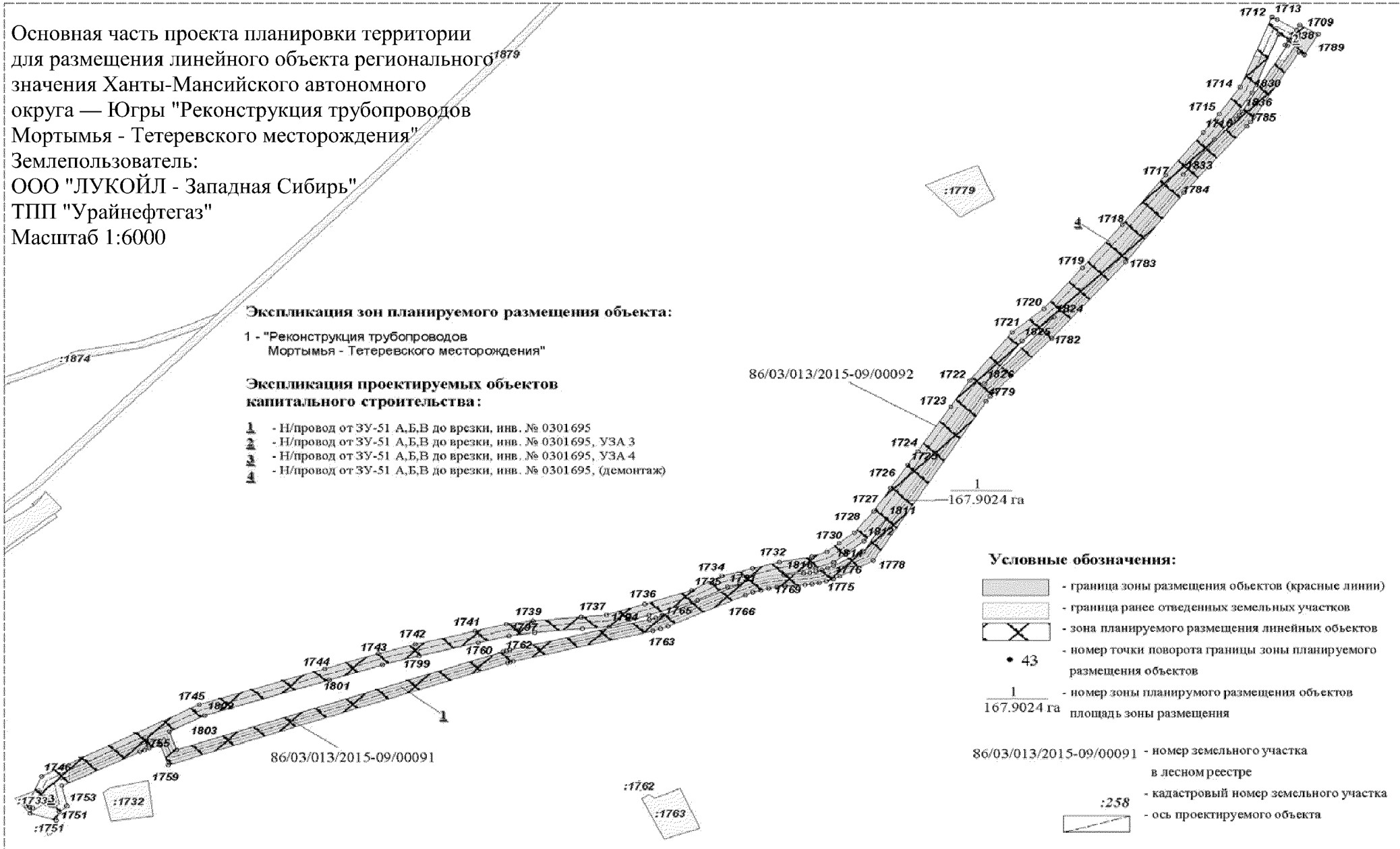

Основная часть проекта планировки территории для размещения линейного объекта регионального значения Ханты-Мансийского автономного округа — Югры "Реконструкция трубопроводов Мортымья - Тетеревского месторождения"
Землепользователь:
ООО "ЛУКОЙЛ - Западная Сибирь"
ТПП "Урайнефтегаз"
Масштаб 1:8000

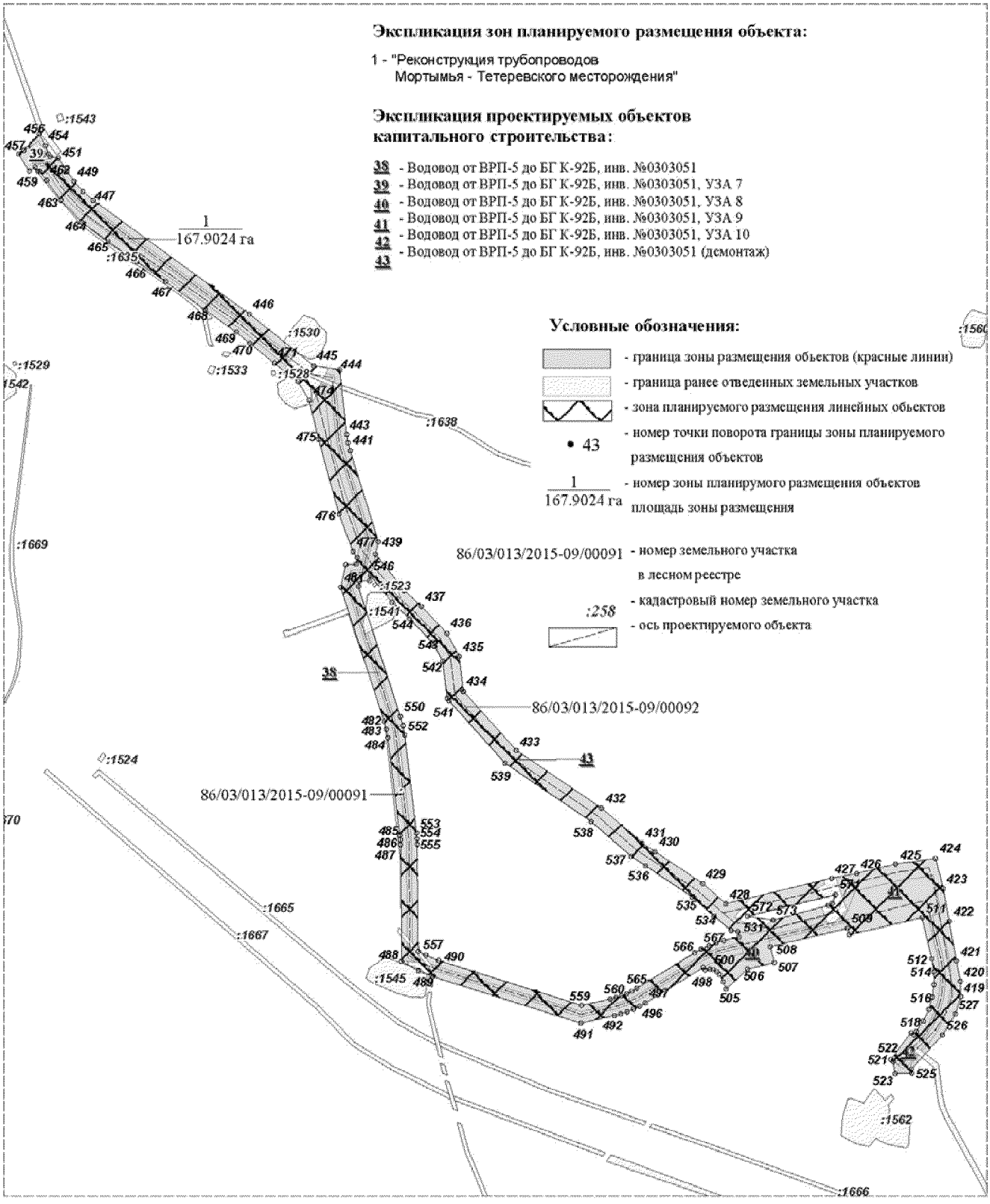

Основная часть проекта планировки территории
для размещения линейного объекта регионального
значения Ханты-Мансийского автономного
округа — Югры "Реконструкция трубопроводов
Мортымья - Тетеревского месторождения"
Землепользователь:
ООО "ЛУКОЙЛ - Западная Сибирь"
ТПП "Урайнефтегаз"
Масштаб 1:3000

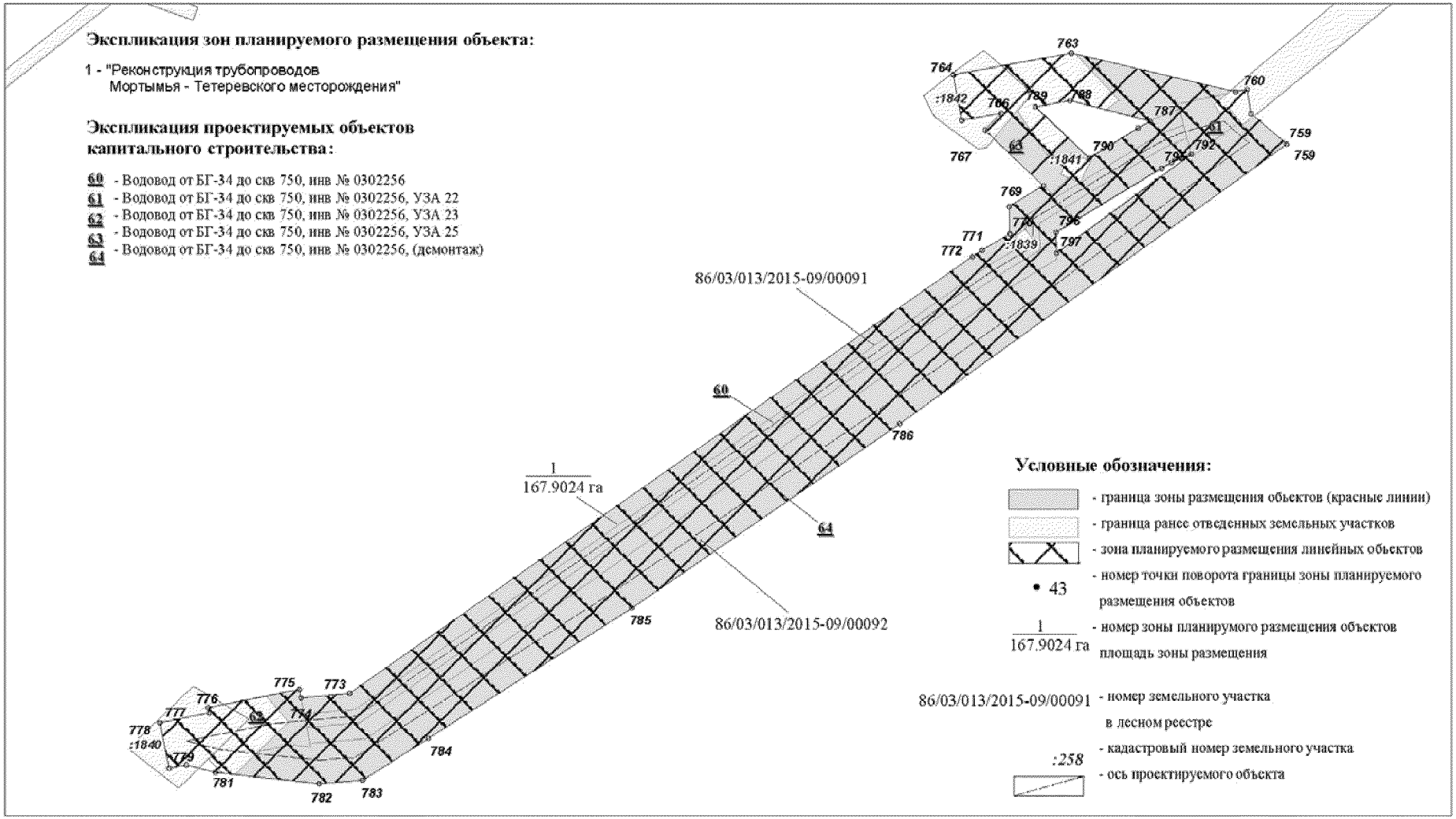

Основная часть проекта планировки территории для размещения линейного объекта регионального значения Ханты-Мансийского автономного округа — Югры "Реконструкция трубопроводов Мортымья - Тетеревского месторождения"
Землепользователь:
ООО "ЛУКОЙЛ - Западная Сибирь"
ТПП "Урайнефтегаз"
Масштаб 1:3000

Экспликация зон планируемого размещения объекта:

1 - "Реконструкция трубопроводов Мортымья - Тетеревского месторождения"

Экспликация проектируемых объектов капитального строительства:

30 - В/водовод от скв. 973 до ВРП-46, инв. №0303839
31 - В/водовод от скв. 973 до ВРП-46, инв. №0303839, УЗА 1
32 - В/водовод от скв. 973 до ВРП-46, инв. №0303839, УЗА 2
33 - В/водовод от скв. 973 до ВРП-46, инв. №0303839, (демонтаж)

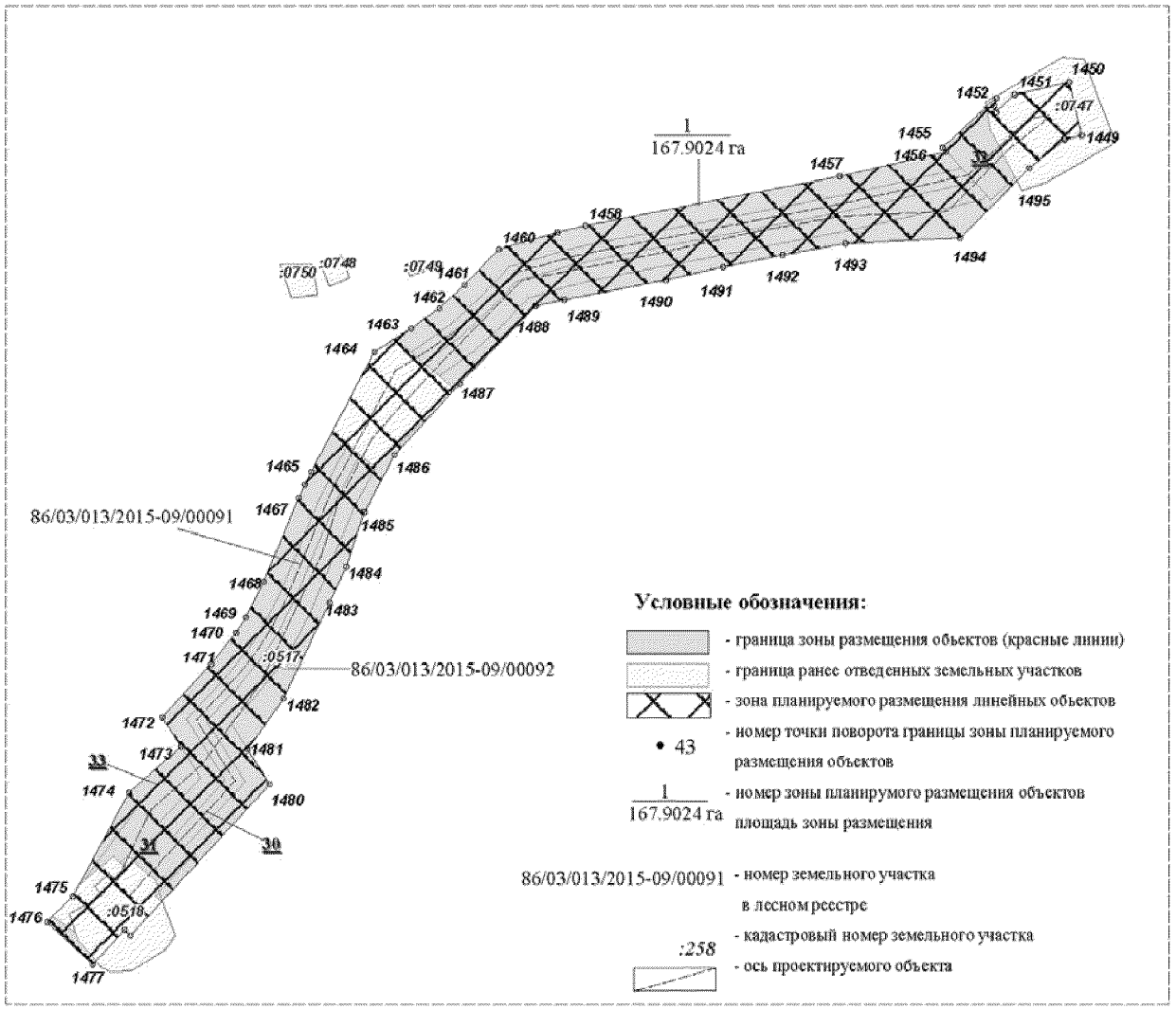

Основная часть проекта планировки территории
для размещения линейного объекта регионального
значения Ханты-Мансийского автономного
округа — Югры "Реконструкция трубопроводов
Мортымья - Тетеревского месторождения"
Землепользователь:
ООО "ЛУКОЙЛ - Западная Сибирь"
ТПП "Урайнефтегаз"
Масштаб 1:3000

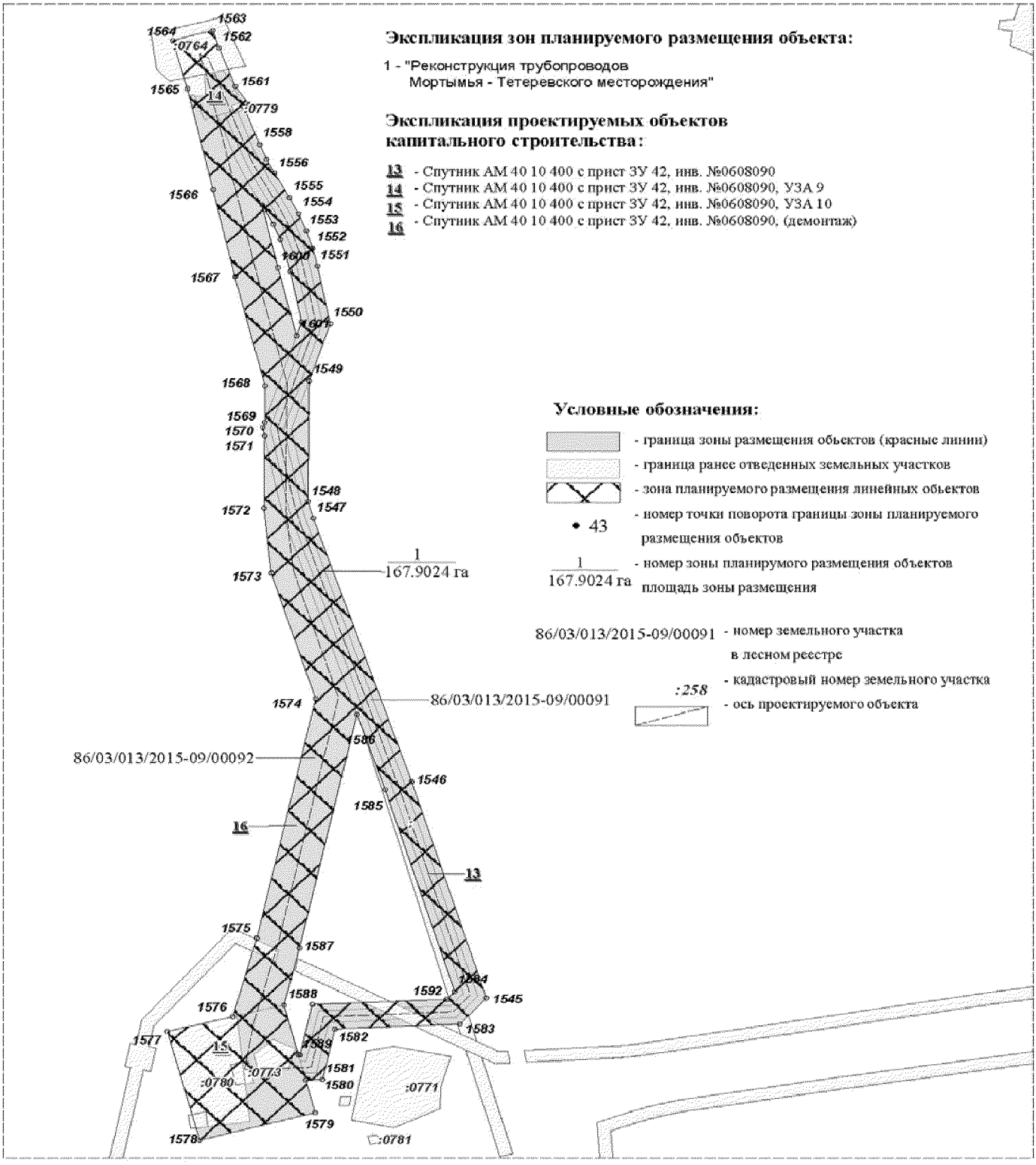

Основная часть проекта планировки территории
для размещения линейного объекта регионального
значения Ханты-Мансийского автономного
округа — Югры "Реконструкция трубопроводов
Мортымья - Тетеревского месторождения"
Землепользователь:
ООО "ЛУКОЙЛ - Западная Сибирь"
ТПП "Урайнефтегаз"
Масштаб 1:7000

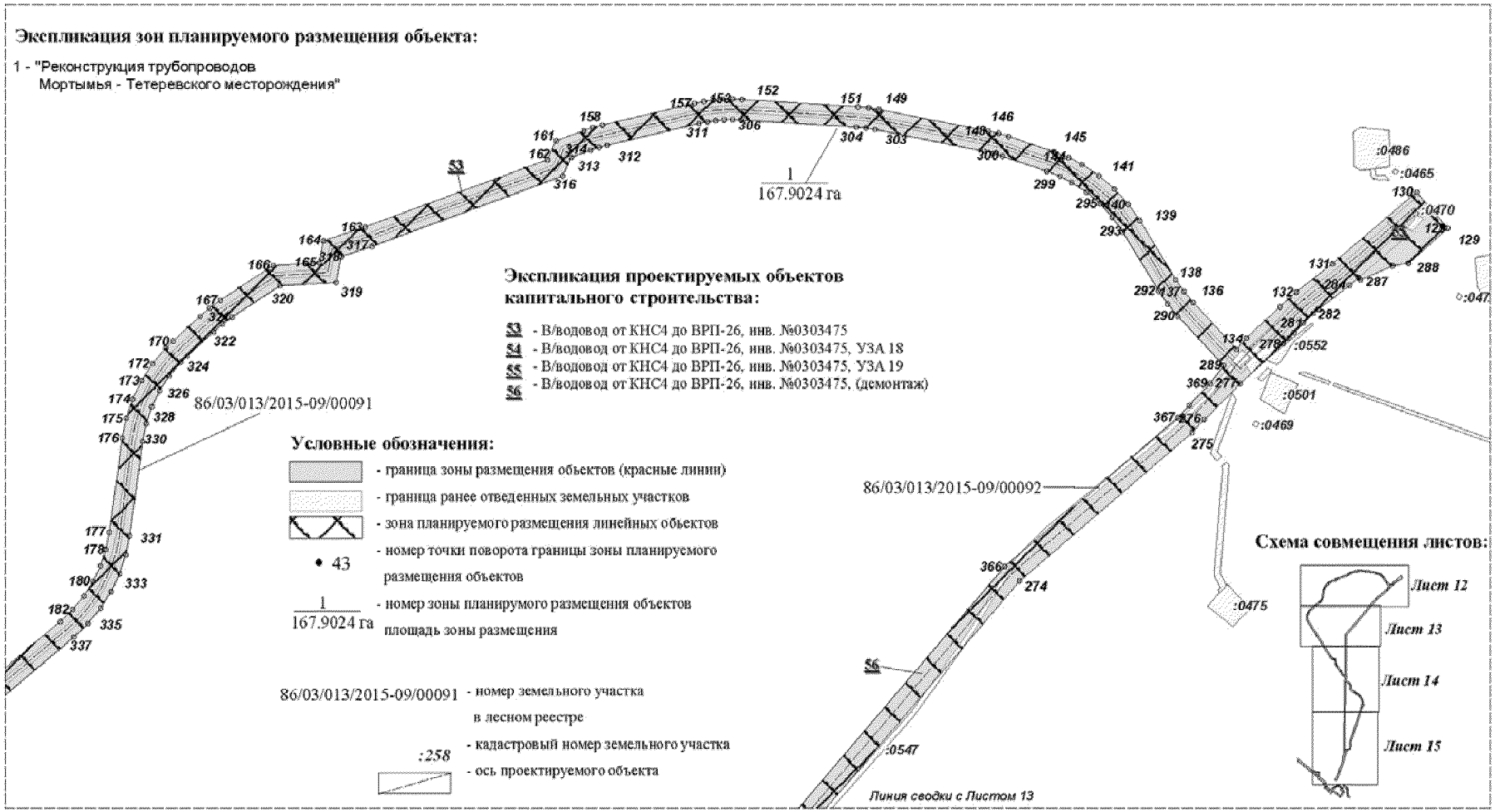

Основная часть проекта планировки территории для размещения линейного объекта регионального значения Ханты-Мансийского автономного округа — Югры "Реконструкция трубопроводов Мортымья - Тетеревского месторождения"
Землепользователь:
ООО "ЛУКОЙЛ - Западная Сибирь"
ТПП "Урайнефтегаз"
Масштаб 1:7000

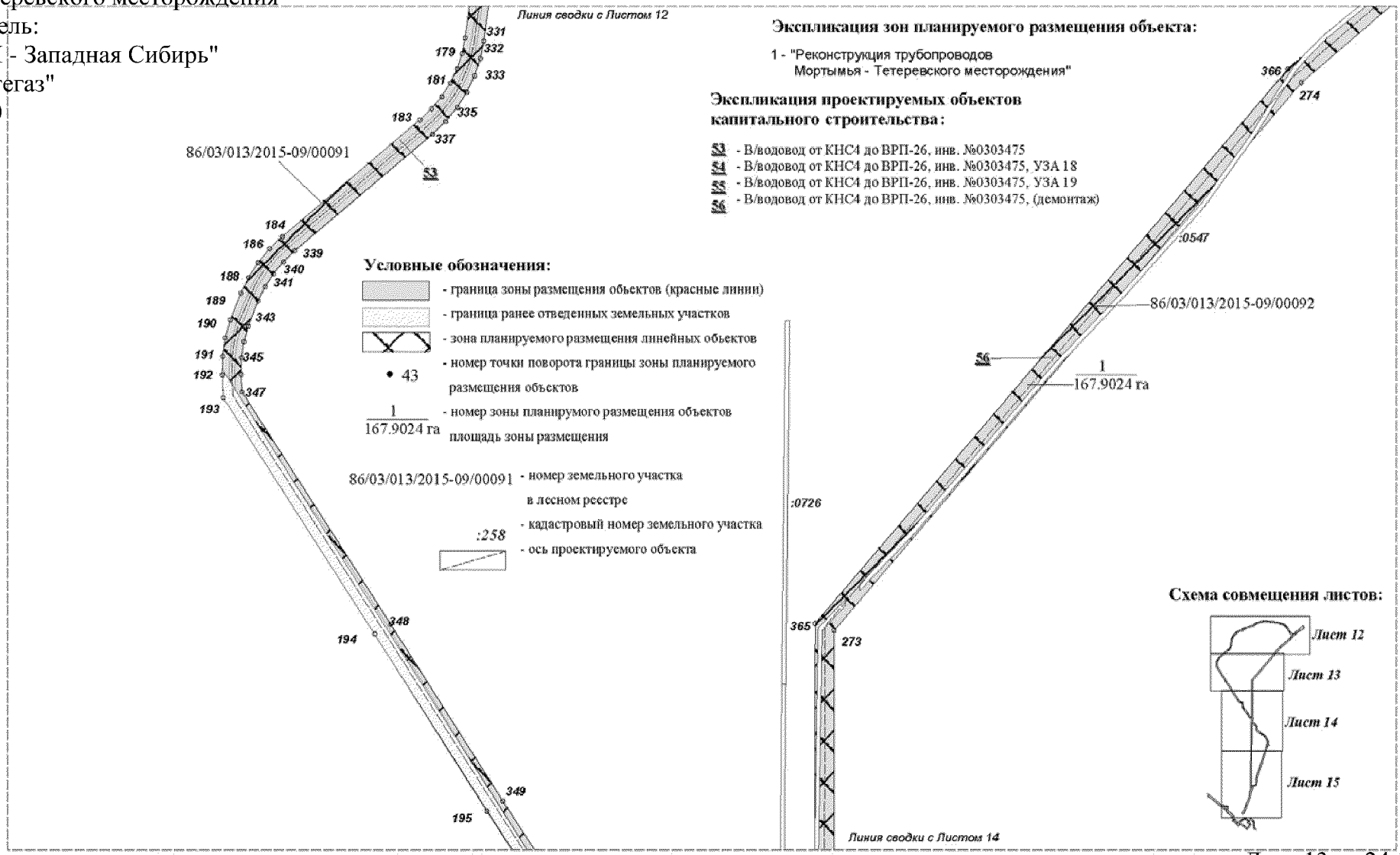

Основная часть проекта планировки территории для размещения линейного объекта регионального значения Ханты-Мансийского автономного округа — Югры "Реконструкция трубопроводов Мортымья - Тетеревского месторождения"
Землепользователь:
ООО "ЛУКОЙЛ - Западная Сибирь"
ТПП "Урайнефтегаз"
Масштаб 1:6500

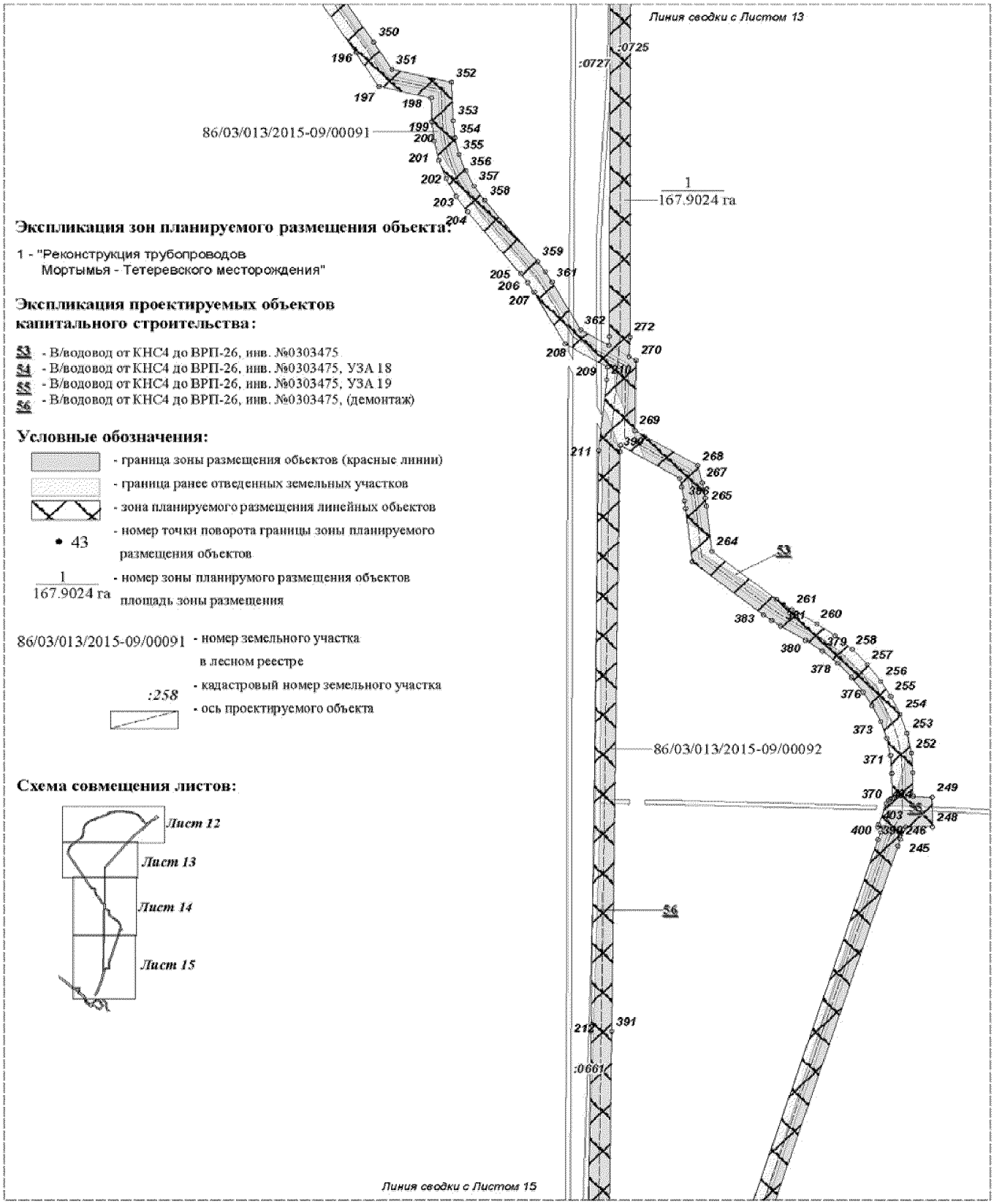

Основная часть проекта планировки территории для размещения линейного объекта регионального значения Ханты-Мансийского автономного округа — Югры "Реконструкция трубопроводов Мортымья - Тетеревского месторождения"
Землепользователь:
ООО "ЛУКОЙЛ - Западная Сибирь"
ТПП "Урайнефтегаз"
Масштаб 1:6000

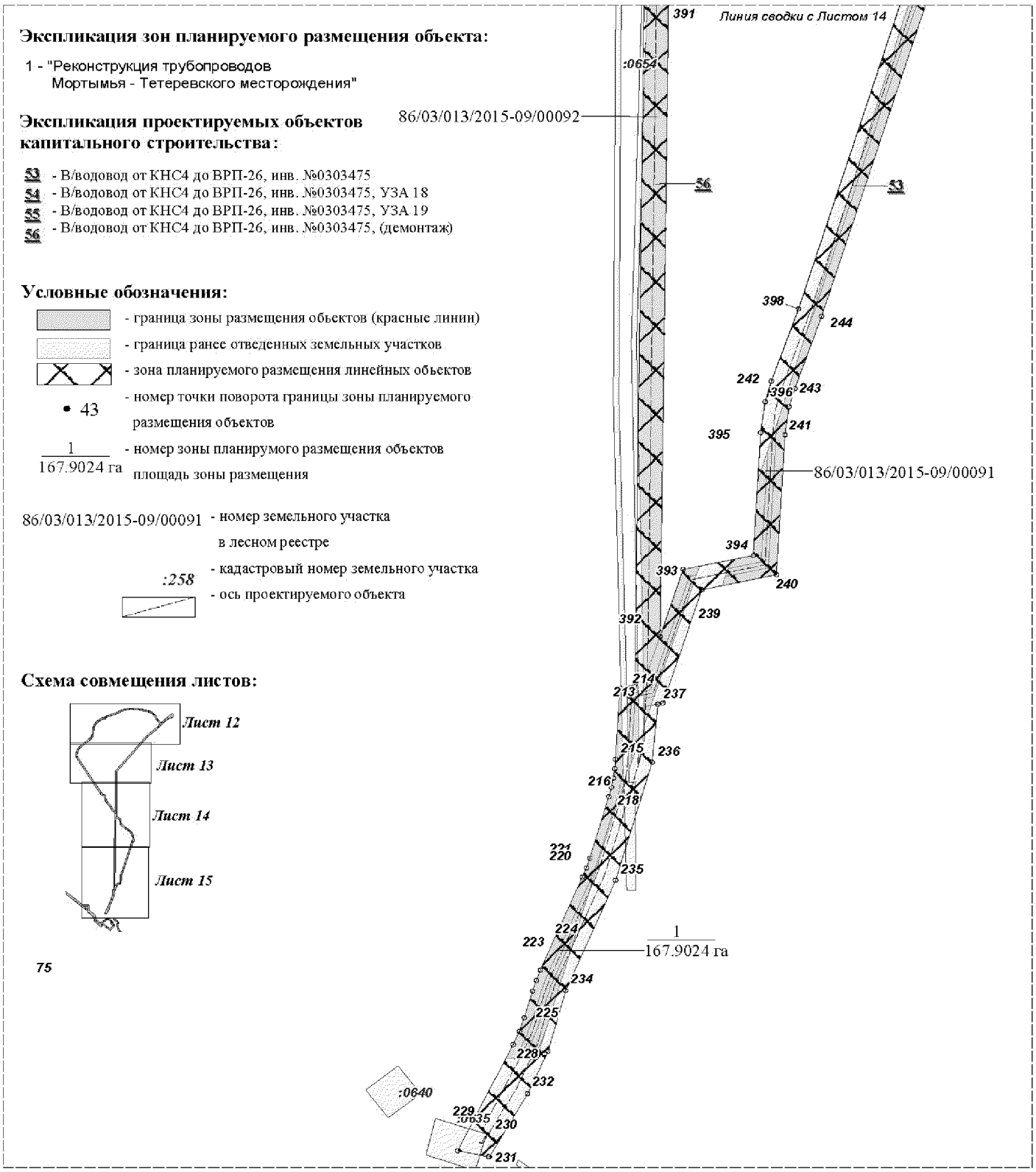

Основная часть проекта планировки территории
для размещения линейного объекта регионального
значения Ханты-Мансийского автономного
округа — Югры "Реконструкция трубопроводов
Мортымья - Тетеревского месторождения"
Землепользователь:
ООО "ЛУКОЙЛ - Западная Сибирь"
ТПП "Урайнефтегаз"
Масштаб 1:7500

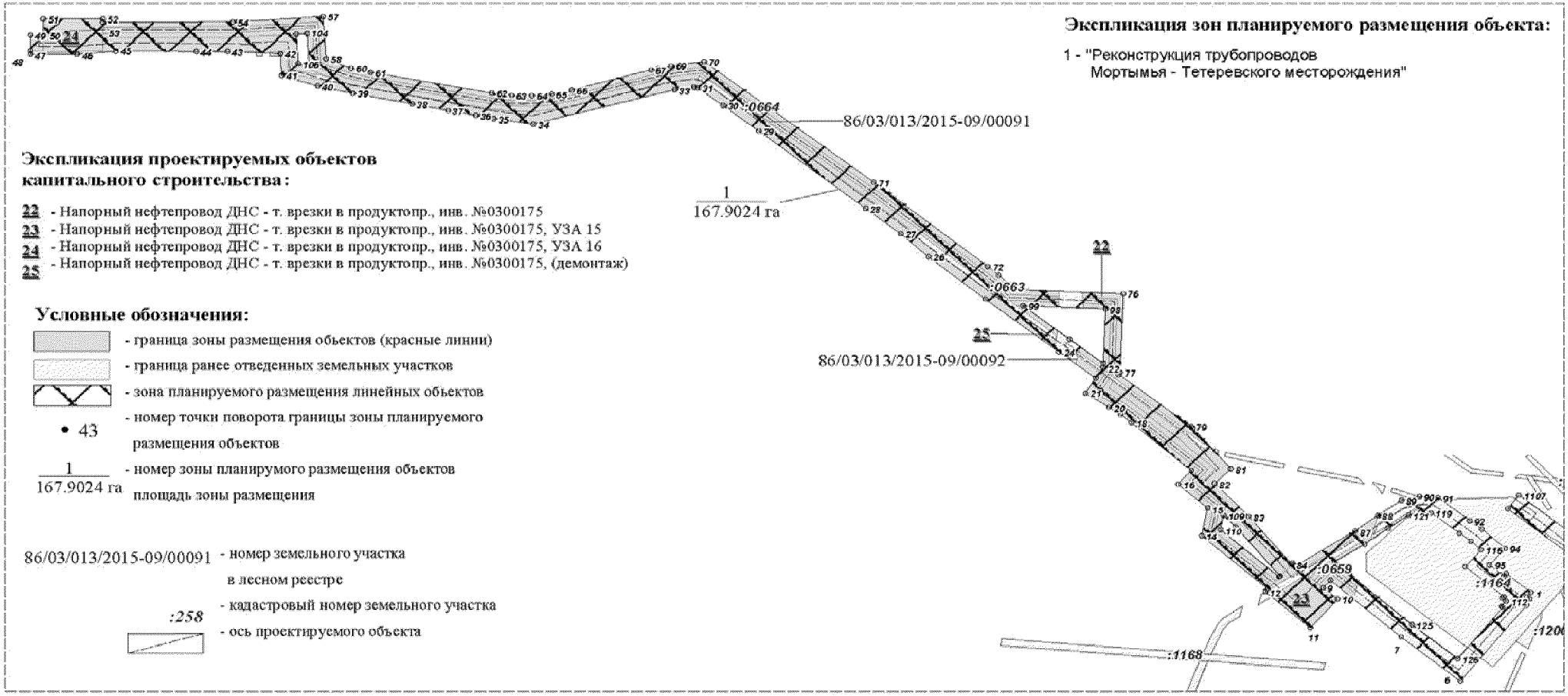

Основная часть проекта планировки территории
для размещения линейного объекта регионального
значения Ханты-Мансийского автономного
округа — Югры "Реконструкция трубопроводов
Мортымья - Тетеревского месторождения"
Землепользователь:
ООО "ЛУКОЙЛ - Западная Сибирь"
ТПП "Урайнефтегаз"
Масштаб 1:7500

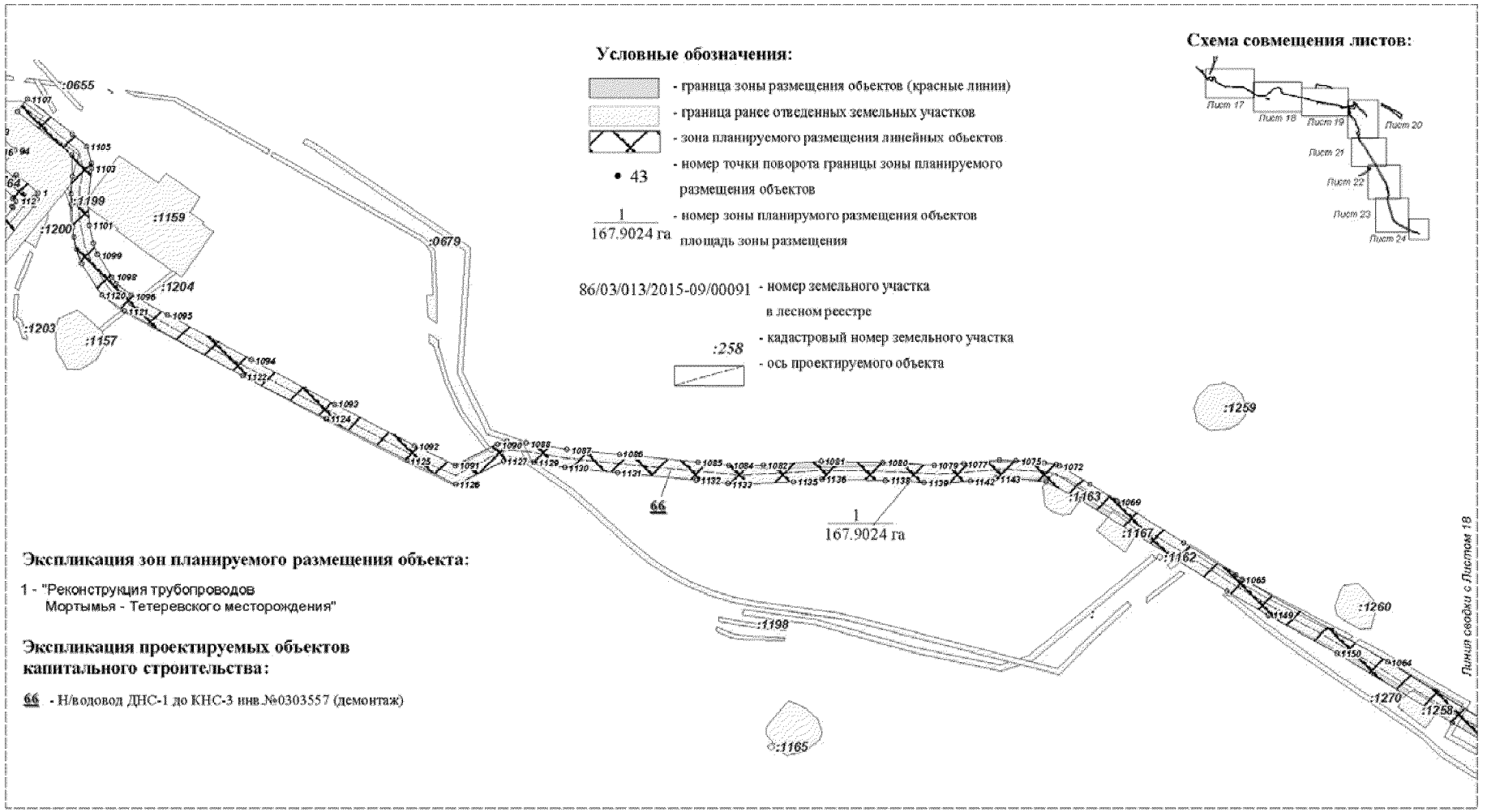

Основная часть проекта планировки территории для размещения линейного объекта регионального значения Ханты-Мансийского автономного округа — Югры "Реконструкция трубопроводов Мортымья - Тетеревского месторождения"
Землепользователь:
ООО "ЛУКОЙЛ - Западная Сибирь"
ТПП "Урайнефтегаз"
Масштаб 1:8500

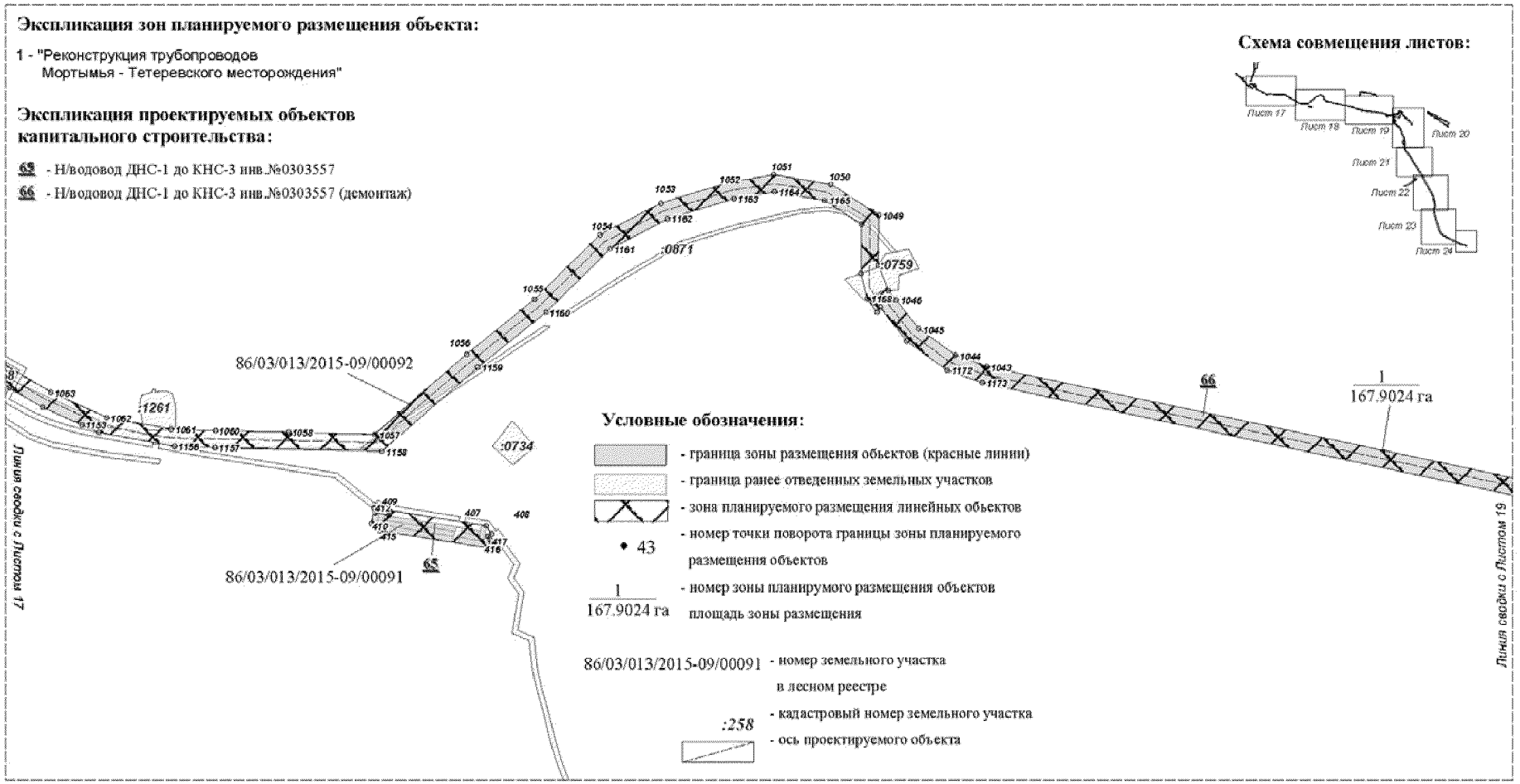

Основная часть проекта планировки территории для размещения линейного объекта регионального значения Ханты-Мансийского автономного округа — Югры "Реконструкция трубопроводов Мортымья - Тетеревского месторождения"
Землепользователь:
ООО "ЛУКОЙЛ - Западная Сибирь"
ТПП "Урайнефтегаз"
Масштаб 1:8500

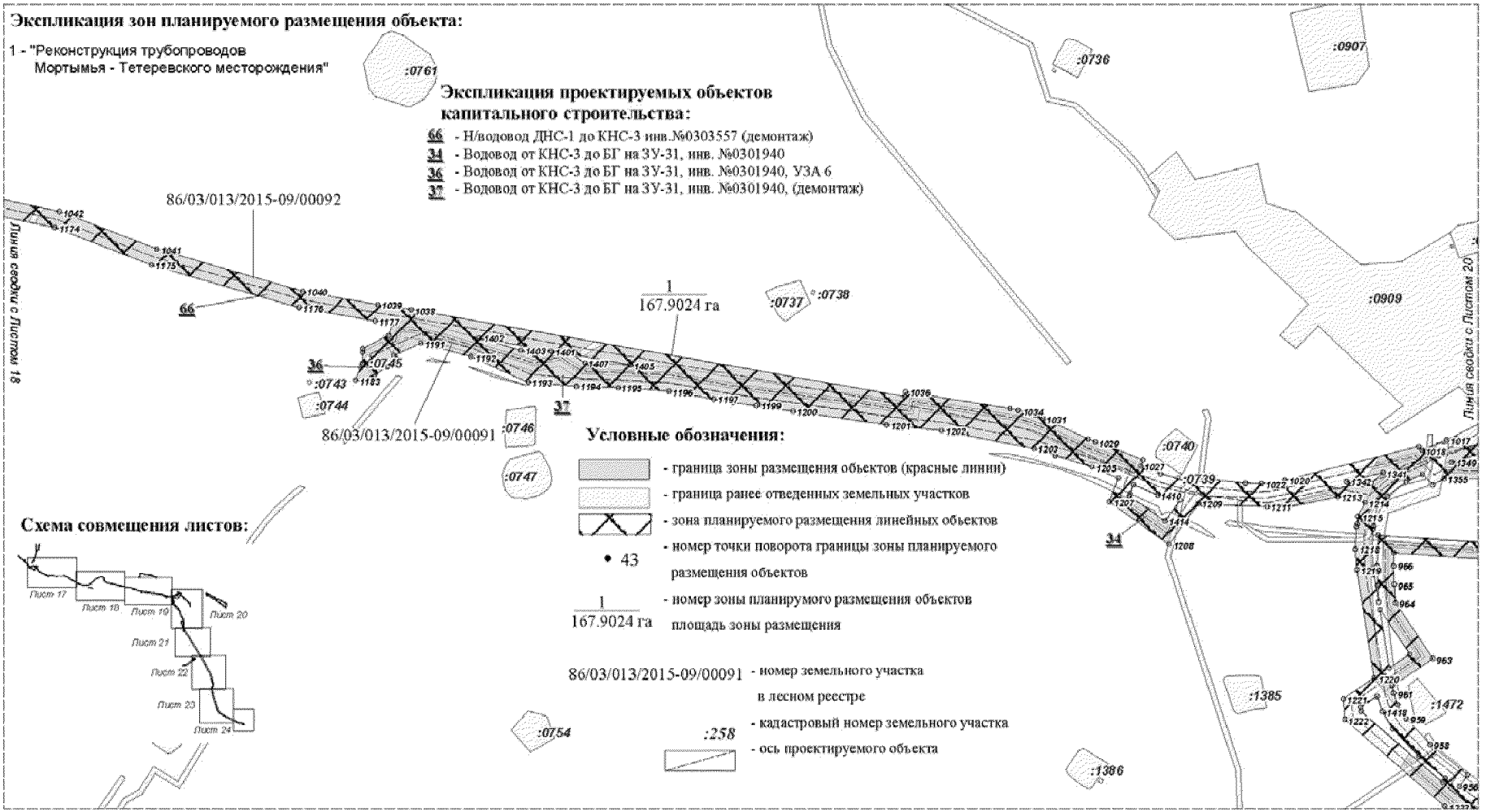

Основная часть проекта планировки территории для размещения линейного объекта регионального значения Ханты-Мансийского автономного округа — Югры "Реконструкция трубопроводов Мортымья - Тетеревского месторождения"
Землепользователь:
ООО "ЛУКОЙЛ - Западная Сибирь"
ТПП "Урайнефтегаз"
Масштаб 1:7500

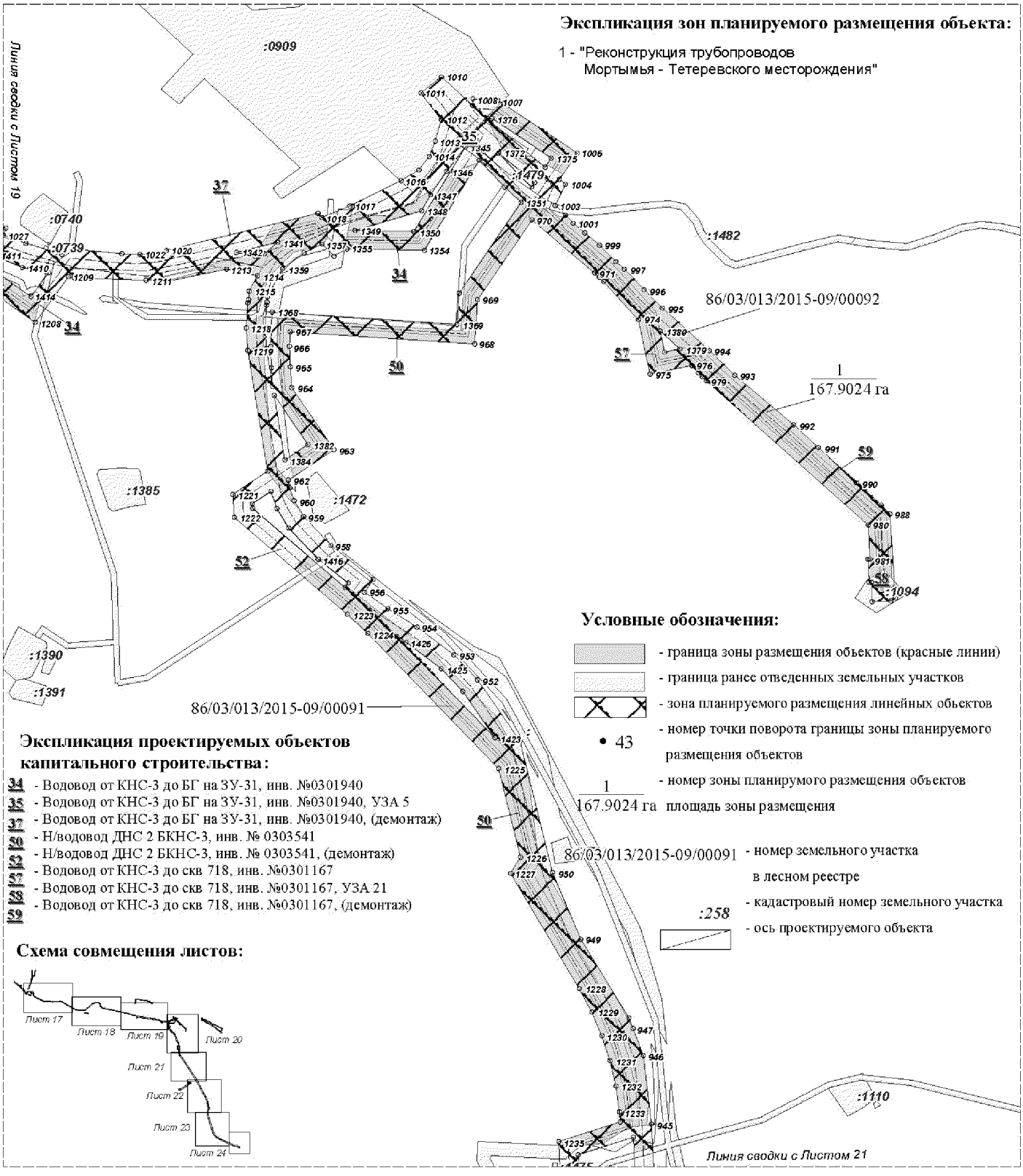

Основная часть проекта планировки территории для размещения линейного объекта регионального значения Ханты-Мансийского автономного округа — Югры "Реконструкция трубопроводов Мортымья - Тетеревского месторождения"
Землепользователь:
ООО "ЛУКОЙЛ - Западная Сибирь"
ТПП "Урайнефтегаз"
Масштаб 1:7000



Основная часть проекта планировки территории для размещения линейного объекта регионального значения Ханты-Мансийского автономного округа — Югры "Реконструкция трубопроводов Мортымья - Тетеревского месторождения"
Землепользователь:
ООО "ЛУКОЙЛ - Западная Сибирь"
ТПП "Урайнефтегаз"
Масштаб 1:7000

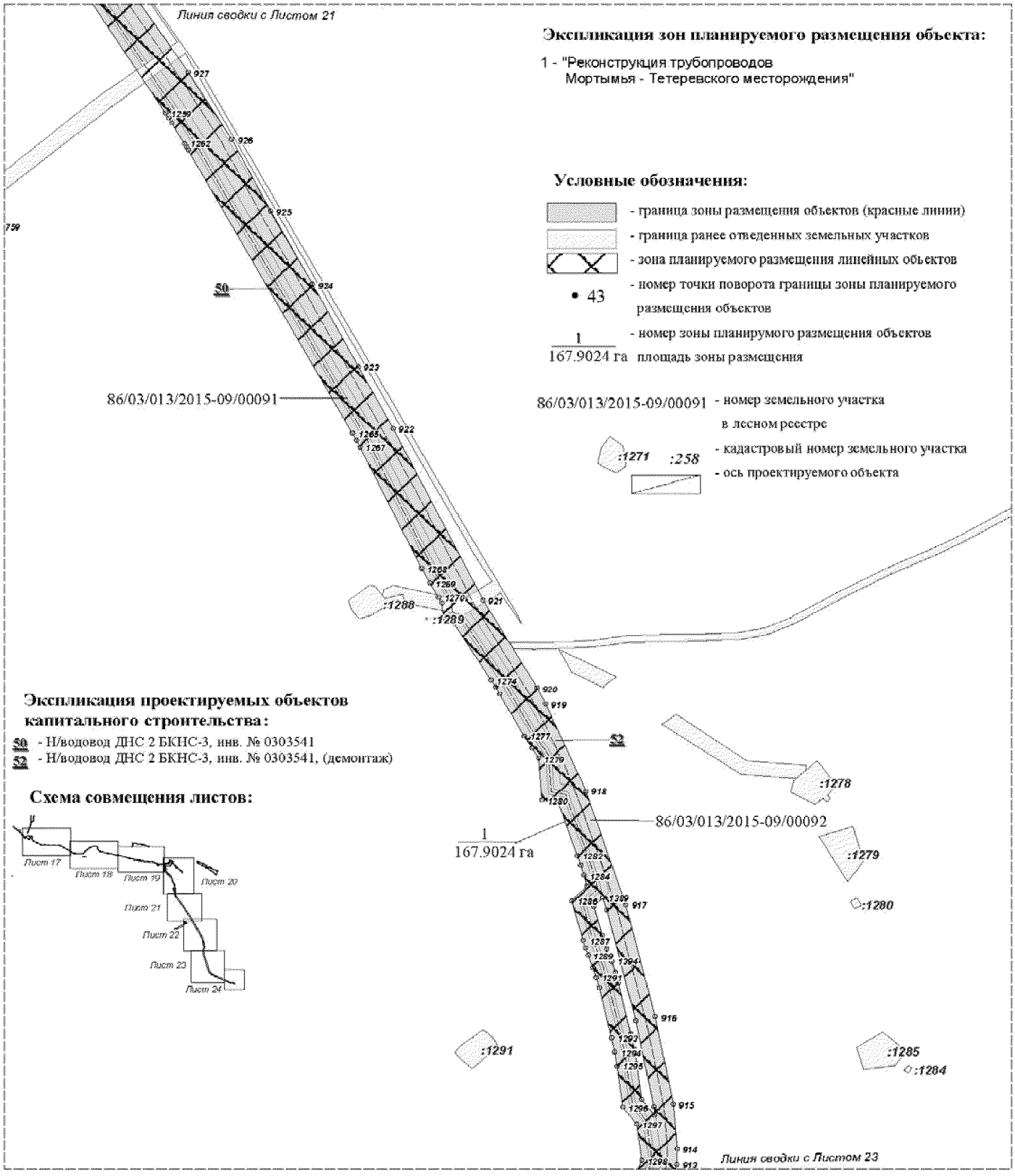

Основная часть проекта планировки территории для размещения линейного объекта регионального значения Ханты-Мансийского автономного округа — Югры "Реконструкция трубопроводов Мортымья - Тетеревского месторождения"
Землепользователь:
ООО "ЛУКОЙЛ - Западная Сибирь"
ТПП "Урайнефтегаз"
Масштаб 1:7000

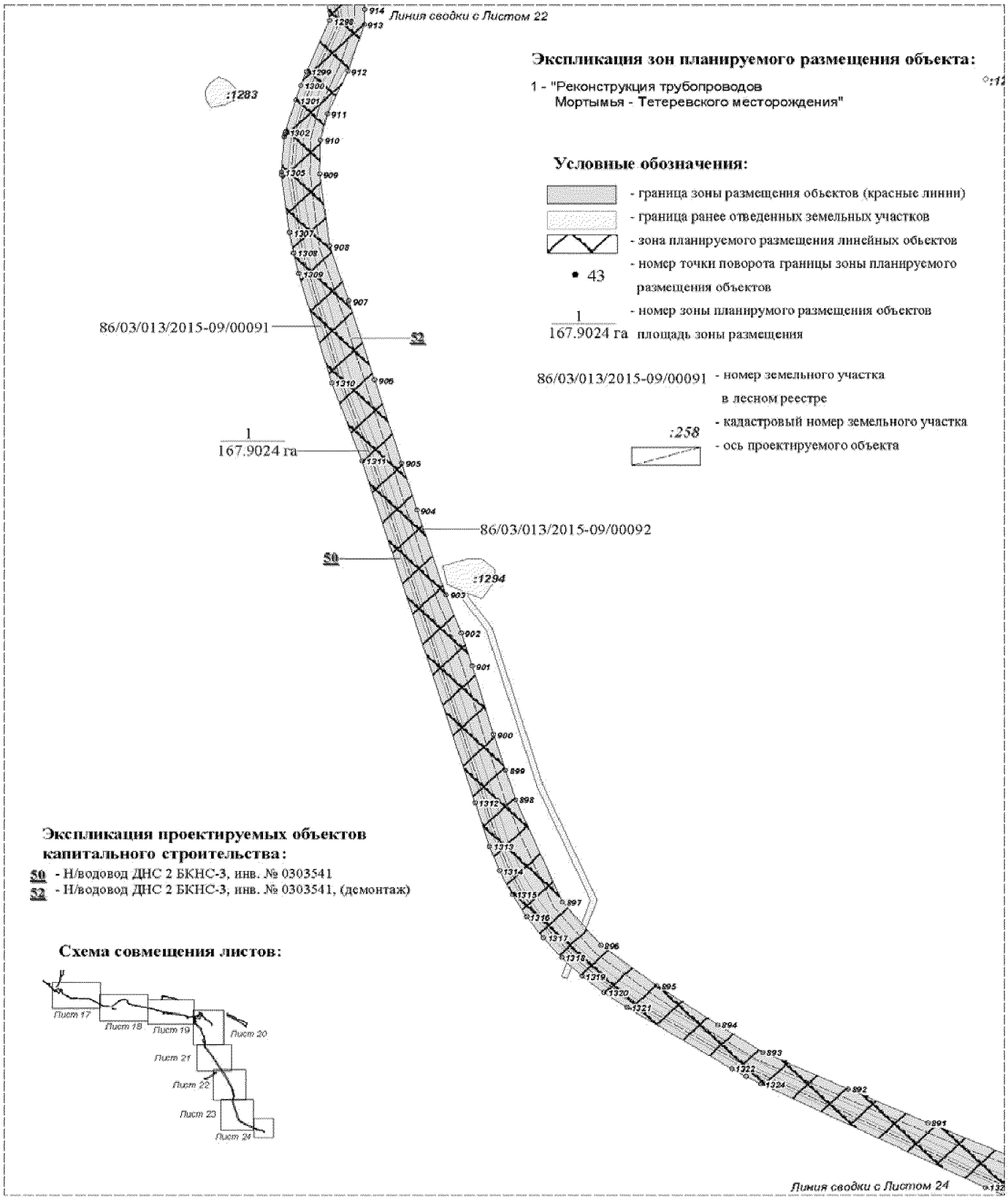

Основная часть проекта планировки территории
для размещения линейного объекта регионального
значения Ханты-Мансийского автономного
округа — Югры "Реконструкция трубопроводов
Мортымья - Тетеревского месторождения"
Землепользователь:
ООО "ЛУКОЙЛ - Западная Сибирь"
ТПП "Урайнефтегаз"
Масштаб 1:5500

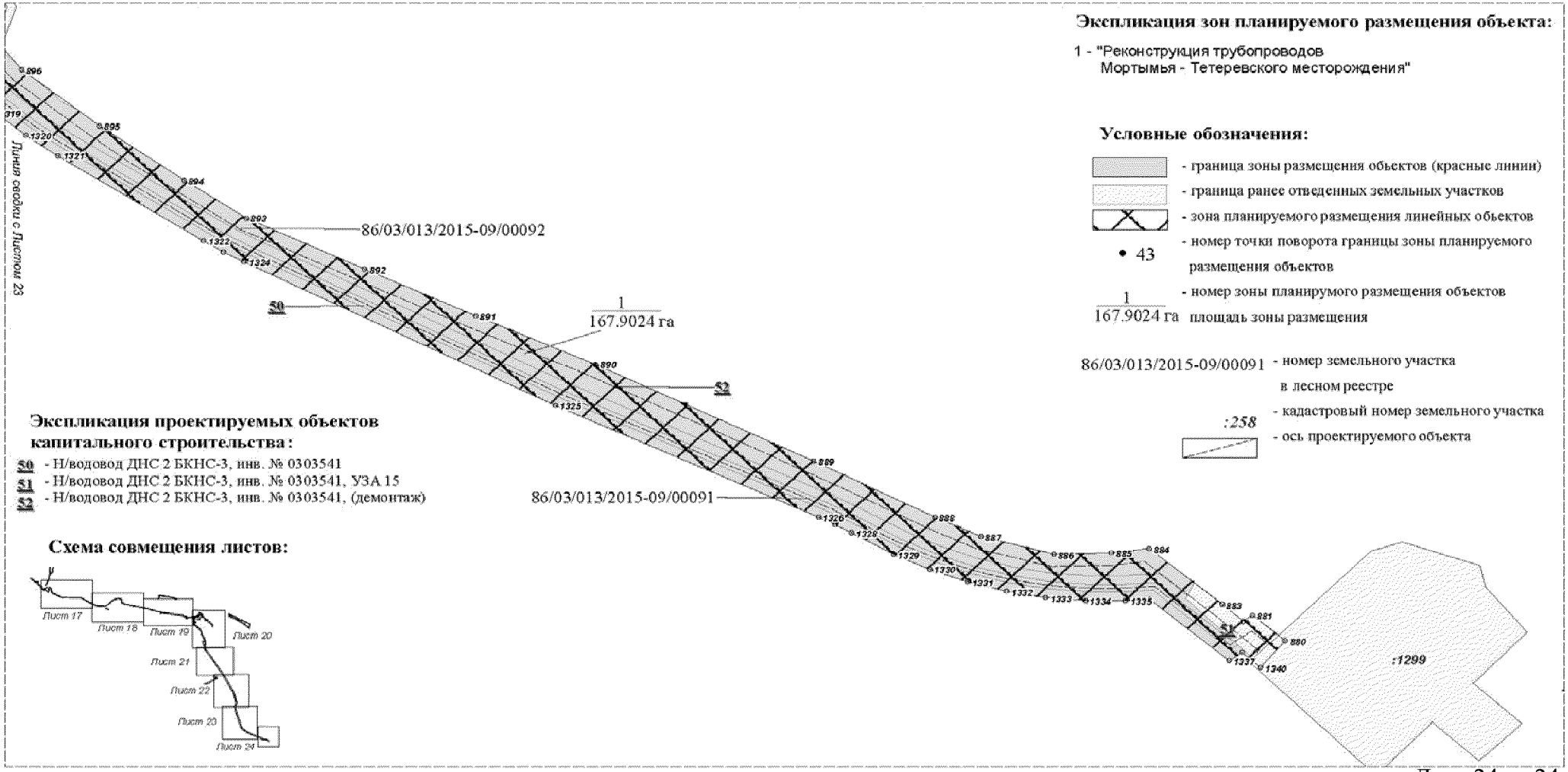

Каталог координат
границы зон планируемого размещения линейного объекта

№	Y	X
1	888929.946	2416729.129
2	888924.025	2416723.907
3	888920.514	2416728.032
4	888912.663	2416721.787
5	888911.22	2416723.569
6	888801.209	2416634.757
7	888865.292	2416555.49
8	888947.93	2416460.887
9	888936.728	2416451.103
10	888920.224	2416469.986
11	888878.805	2416433.78
12	888931.467	2416373.552
13	888935.237	2416376.852
14	889012.634	2416288.312
15	889053.023	2416296.281
16	889087.38	2416256.973
17	889107.284	2416274.387
18	889177.499	2416194.064
19	889189.212	2416179.586
20	889199.764	2416164.226
21	889219.988	2416132.269
22	889257.256	2416155.862
23	889241.943	2416146.16
24	889280.511	2416096.788
25	889357.218	2415998.333
26	889418.781	2415921.912
27	889452.228	2415884.584
28	889489.296	2415837.777
29	889602.15	2415694.702
30	889638.798	2415646.468
31	889664.633	2415612.861
32	889665.604	2415607.383
33	889662.063	2415581.827
34	889611.892	2415392.201
35	889619.514	2415338.976
36	889624.235	2415315.268
37	889631.646	2415277.989
38	889641.248	2415229.748
39	889656.532	2415150.258
40	889667.414	2415103.369
41	889682.497	2415054.929
42	889714.454	2415053.081
43	889717.575	2414982.517
44	889717.665	2414940.569
45	889717.885	2414832.801
46	889713.524	2414780.624
47	889713.664	2414718.391
48	889718.445	2414718.49
49	889741.39	2414718.366
50	889741.47	2414735.319
51	889764.535	2414735.203
52	889764.905	2414815.213
53	889759.904	2414815.221
54	889760.724	2414989.372
55	889760.864	2414996.574
56	889761.224	2415003.767
57	889768.085	2415110.422
58	889706.452	2415114.398
59	889702.361	2415123.159
60	889693.319	2415148.022
61	889687.028	2415173.917
62	889656.932	2415336.526
63	889653.501	2415363.452
64	889653.111	2415390.254
65	889655.741	2415416.949
66	889661.423	2415443.478
67	889690.629	2415550.307
68	889692.879	2415559.15
69	889696.42	2415576.894
70	889702.281	2415621.217
71	889526.874	2415848.238
72	889404.368	2416001.278

№	Y	X
77	889250.175	2416178.597
78	889247.244	2416176.74
79	889171.298	2416273.95
80	889169.017	2416276.087
81	889109.845	2416327.067
82	889088.73	2416305.553
83	889040.66	2416350.866
84	888971.225	2416408.323
85	888972.865	2416409.758
86	888968.695	2416414.543
87	889019.245	2416493.859
88	889042.05	2416524.522
89	889018.6755	2416676.532
90	888996.4749	2416726.506
91	888974.2742	2416776.479
92	888952.0736	2416826.453
93	888929.8729	2416876.426
94	888907.6723	2416926.399
95	888885.4716	2416976.373
96	888863.271	2417026.346
97	888841.0703	2417076.32
98	889342.624	2416159.384
99	889347.175	2416048.637
100	889298.635	2416110.936
101	889263.358	2416156.109
102	889257.256	2416155.862
103	889695.02	2415092.075
104	889743.66	2415088.949
105	889742.73	2415074.554
106	889699.721	2415076.988
103	889695.02	2415092.075
107	888953.691	2416392.987
108	889025.427	2416333.617
109	889042.38	2416317.638
110	889021.196	2416313.464
111	888952.551	2416391.989
107	888953.691	2416392.987
112	888917.434	2416696.206
113	888921.715	2416691.207
114	888923.655	2416692.906
115	888967.334	2416641.159
116	888992.09	2416662.549
117	889004.332	2416648.954
118	889016.305	2416633.47
119	889045.321	2416595.936
120	889046.461	2416581.97
121	889042.42	2416565.603
122	889023.336	2416537.911
123	889000.311	2416506.91
124	888974.126	2416465.87
125	888882.886	2416570.297
126	888833.556	2416631.309
127	888908.362	2416691.718
128	888909.812	2416690.151
112	888917.434	2416696.206
129	893582.391	2417999.378
130	893629.171	2417958.75
131	893535.09	2417848.193
132	893498.093	2417800.826
133	890611.453	2417404.093
134	890663.5845	2417453.148
135	890715.716	2417502.203
136	890767.8475	2417551.258
137	890819.979	2417600.314
138	890872.1105	2417649.369
139	890924.242	2417698.424
140	890976.3735	2417747.479
141	893633.672	2417561.919
142	893651.155	2417541.44
143	893665.808	2417519.14
144	893675.13	2417501.65
145	893682.422	2417482.33

№	Y	X
150	893740.544	2417238.98
151	893741.875	2417225.18
152	893751.617	2417073.09
153	893752.047	2417060.64
154	893751.727	2417047.97
155	893750.646	2417035.36
156	893748.836	2417022.82
157	893746.326	2417010.6
158	893717.639	2416889.54
159	893714.339	2416877.29
160	893710.308	2416865.28
161	893696.895	2416828.93
162	893672.22	2416817.54
163	893583.911	2416578.05
164	893565.737	2416523.41
165	893536.671	2416517.43
166	893533.15	2416457.41
167	893487.41	2416387.96
168	893477.508	2416374.16
169	893466.506	2416361.21
170	893433.919	2416325.81
171	893424.547	2416316.24
172	893404.242	2416299.1
173	893381.778	2416284.52
174	893357.673	2416272.86
175	893332.287	2416264.32
176	893306.452	2416259.1
177	893182.585	2416242.09
178	893159.91	2416237.57
179	893138.346	2416230.44
180	893117.811	2416220.73
181	893098.607	2416208.62
182	893081.013	2416194.25
183	893065.02	2416177.55
184	892898.094	2415980.61
185	892880.831	2415962.56
186	892861.236	2415946.4
187	892839.862	2415932.69
188	892817.327	2415921.772
189	892778.979	2415906.37
190	892753.333	2415899.342
191	892726.948	2415895.58
192	892700.732	2415895.127
193	892667.695	2415896.628
194	892329.593	2416112.817
195	892076.259	2416273.356
196	891859.542	2416413.817
197	891812.192	2416443.489
198	891796.679	2416511.043
199	891762.942	2416512.247
200	891736.286	2416514.92
201	891709.79	2416521.049
202	891684.275	2416530.503
203	891660.18	2416543.124
204	891638.205	2416558.459
205	891552.427	2416626.912
206	891539.964	2416636.052
207	891526.801	2416644.153
208	891454.716	2416684.517
209	891422.329	2416738.987
210	891404.635	2416737.947
211	891306.434	2416727.619
212	890499.882	2416717.407
213	889710.443	2416706.938
214	889707.002	2416690.357
215	889624.785	2416685.663
216	889613.802	2416684.723
217	889603.08	2416683.164
218	889592.468	2416680.978
219	889581.796	2416678.148
220	889510.79	2416656.997
221	889499.828	2416653.367

73	889391.545	2416016.102
74	889377.632	2416029.936
75	889370.72	2416036.296
76	889364.649	2416183.307
226	889327.371	2416584.486
227	889311.528	2416579
228	889296.235	2416572.153
229	889174.118	2416510.754
230	889167.197	2416544.427
231	889166.937	2416545.467
232	889239.632	2416587.827
233	889288.463	2416610.628
234	889358.278	2416630.22
235	889485.445	2416685.663
236	889621.424	2416726.077
244	890134.674	2416914.103
245	890757.367	2417114.23
246	890766.579	2417117.472
247	890783.402	2417124.888
248	890783.602	2417158.916
249	890825.101	2417158.628
250	890826.422	2417133.731
251	890859.079	2417133.616
252	890886.504	2417131.743
253	890913.89	2417126.2
254	890940.296	2417117.142
255	890965.011	2417104.851
256	890985.896	2417092.237
257	891009.171	2417075.021
258	891030.455	2417055.281
259	891049.479	2417033.296
260	891065.733	2417009.687
261	891085.697	2416976.954
262	891092.358	2416966.791
263	891099.65	2416957.057
264	891166.384	2416873.797
265	891229.528	2416866.851
266	891240.35	2416865.473
267	891261.625	2416861.612
268	891285.54	2416855.78
269	891333.89	2416774.483
270	891431.881	2416775.754
271	891437.142	2416766.902
272	891464.288	2416768.486
273	892334.964	2416769.212
274	893118.511	2417437.016
275	893313.873	2417663.64
276	893330.977	2417679.867
277	893378.127	2417726.987
278	893430.528	2417783.618
279	893437.64	2417790.927
280	893445.041	2417797.832
281	893458.224	2417809.859
282	893470.297	2417822.81
283	893475.798	2417829.6
284	893507.435	2417870.557
285	893517.417	2417882.296
286	893514.356	2417884.92
287	893532.75	2417927.26
288	893536.481	2417948.13
129	893582.391	2417999.38
289	893401.682	2417705.18
290	893466.696	2417645
291	893482.689	2417631.62
292	893499.913	2417619.89
293	893577.239	2417572.64
294	893596.844	2417558.9
295	893614.257	2417543.08
296	893629.531	2417525.2
297	893642.563	2417505.35
298	893650.475	2417490.49
299	893656.996	2417473.2
300	893676.891	2417414.84
301	893680.552	2417402.81
302	893683.412	2417390.55
303	893711.718	2417247.84
304	893713.759	2417235.47

146	893702.586	2417423.12
147	893706.637	2417409.8
148	893709.808	2417396.23
149	893738.284	2417252.64
313	893688.483	2416885.1
314	893684.842	2416874.25
315	893675.44	2416848.76
316	893650.745	2416837.37
317	893558.415	2416586.98
318	893545.033	2416546.72
319	893510.925	2416539.7
320	893506.614	2416466.22
321	893465.155	2416403.27
322	893456.214	2416390.8
323	893446.281	2416379.1
324	893414.345	2416344.4
325	893406.153	2416336.05
326	893388.119	2416320.82
327	893368.495	2416308.09
328	893347.45	2416297.91
329	893325.276	2416290.45
330	893301.941	2416285.75
331	893178.114	2416268.74
332	893152.999	2416263.71
333	893128.314	2416255.55
334	893104.798	2416244.451
335	893082.804	2416230.584
336	893062.659	2416214.118
337	893044.946	2416195.64
338	892878.01	2415998.68
339	892862.427	2415982.363
340	892845.313	2415968.256
341	892826.639	2415956.287
342	892806.395	2415946.47
343	892770.347	2415932.001
344	892747.842	2415925.839
345	892724.807	2415922.547
346	892701.112	2415922.143
347	892676.157	2415923.257
348	892344.086	2416135.593
349	892090.822	2416296.108
350	891874.045	2416436.593
351	891835.997	2416460.433
352	891818.354	2416537.284
353	891764.772	2416539.214
354	891740.707	2416541.606
355	891717.552	2416546.976
356	891695.267	2416555.218
357	891674.223	2416566.23
358	891654.389	2416580.089
359	891568.84	2416648.352
360	891555.047	2416658.474
361	891540.474	2416667.441
362	891474.23	2416704.546
363	891452.675	2416740.769
364	891465.098	2416741.503
365	892344.916	2416742.22
366	893137.595	2417417.82
367	893333.427	2417644.981
368	893349.551	2417660.267
369	893378.167	2417687.374
289	893401.682	2417705.184
370	890823.541	2417106.74
371	890858.108	2417106.616
372	890882.894	2417104.917
373	890906.799	2417100.083
374	890929.864	2417092.171
375	890951.998	2417081.167
376	890970.862	2417069.766
377	890991.907	2417054.2
378	891011.021	2417036.481
379	891028.085	2417016.781
380	891043.068	2416994.987
381	891062.872	2416962.518
382	891070.244	2416951.274
383	891078.305	2416940.517
384	891152.311	2416848.191

222	889489.096	2416649.078
223	889381.903	2416602.337
224	889370.02	2416597.594
225	889357.858	2416593.56
393	889843.261	2416760.55
394	889859.405	2416838.316
395	890000.795	2416846.417
396	890036.573	2416851.598
397	890060.008	2416858.544
398	890143.366	2416888.538
399	890765.969	2417088.641
400	890776.511	2417092.336
401	890783.222	2417095.298
402	890783.182	2417088.443
403	890786.833	2417089.548
404	890816.239	2417099.794
405	890820.56	2417102.434
406	890822.411	2417104.743
370	890823.541	2417106.74
407	887902.897	2419617.953
408	887915.479	2419608.862
409	887940.375	2419454.444
410	887932.683	2419453.207
411	887936.184	2419431.47
412	887943.866	2419432.724
413	887944.256	2419429.638
414	887919.11	2419425.679
415	887907.938	2419438.919
416	887879.842	2419613.177
417	887893.085	2419615.42
418	887898.326	2419611.634
407	887902.897	2419617.953
419	880346.842	2420185.553
420	880371.687	2420184.951
421	880404.364	2420178.533
422	880467.218	2420167.207
423	880519.909	2420157.737
424	880567.899	2420145.371
425	880558.747	2420081.579
426	880543.984	2420019.454
427	880536.303	2419979.371
428	880495.494	2419810.079
429	880527.571	2419773.26
430	880578.442	2419696.96
431	880592.705	2419675.55
432	880648.306	2419611.44
433	880740.386	2419475.36
434	880834.586	2419390.71
435	880891.288	2419383.99
436	880927.436	2419364.42
437	880970.495	2419323.68
438	880995.691	2419296.29
439	881053.883	2419250.39
440	881074.197	2419254.98
441	881218.978	2419209.93
442	881231.981	2419206.57
443	881245.234	2419204.46
444	881348.256	2419193.12
445	881354.587	2419151.85
446	881437.215	2419048.72
447	881619.224	2418799.1
448	881633.337	2418782.59
449	881649.77	2418768.52
450	881666.484	2418756.61
451	881686.688	2418743.56
452	881689.549	2418730.31
453	881693.35	2418727.29
454	881706.623	2418722.92
455	881725.227	2418712.79
456	881699.181	2418688.76
457	881693.4	2418679.93
458	881666.374	2418697.22
459	881672.365	2418706.41
460	881666.194	2418710.39
461	881665.364	2418714.28
462	881651.171	2418724.98
463	881619.954	2418747.34

305	893714.959	2417223.01
306	893724.641	2417071.76
307	893725.031	2417060.51
308	893724.751	2417049.44
309	893723.821	2417038.42
310	893722.24	2417027.47
311	893719.97	2417016.44
312	893691.454	2416896.15
472	881338.274	2419113.94
473	881329.842	2419126.62
474	881300.136	2419144.44
475	881237.482	2419159.75
476	881118.047	2419192.13
477	881058.564	2419214.48
478	881048.352	2419221.46
479	881037.94	2419219.117
480	881037.3	2419203.13
481	881001.362	2419195.021
482	880786.976	2419264.306
483	880774.193	2419267.779
484	880761.131	2419270.031
485	880605.497	2419289.269
486	880597.636	2419290.011
487	880589.754	2419290.308
488	880403.484	2419292.197
489	880388.601	2419319.148
490	880379.319	2419342.254
491	880305.083	2419578.769
492	880316.996	2419632.2
493	880319.656	2419642.47
494	880323.057	2419652.773
495	880327.138	2419662.796
496	880331.869	2419672.572
497	880337.12	2419681.786
498	880393.802	2419774.021
499	880389.631	2419777.247
500	880391.082	2419784.753
501	880390.501	2419790.066
502	880386.951	2419796.014
503	880382.52	2419800.188
504	880371.147	2419806.226
505	880359.645	2419810.434
506	880391.172	2419844.619
507	880401.624	2419887.919
508	880426.789	2419881.831
509	880456.465	2420004.778
510	880446.033	2420007.311
511	880473.209	2420123.824
512	880407.475	2420139.704
513	880386.841	2420143.078
514	880366.436	2420143.333
515	880346.222	2420140.537
516	880326.658	2420134.762
517	880308.164	2420126.134
518	880291.08	2420114.791
519	880286.389	2420110.666
520	880289.47	2420106.583
521	880246.361	2420074.064
522	880243.37	2420078.032
523	880223.846	2420080.903
524	880225.106	2420107.738
526	880286.439	2420156.606
527	880319.566	2420177.23
419	880346.842	2420185.553
528	880834.276	2419390.743
529	880834.586	2419390.71
530	880837.447	2419388.136
528	880834.276	2419390.743
531	880442.462	2419831.7
532	880450.924	2419829.646
533	880452.685	2419818.567
534	880475.83	2419791.526
535	880506.066	2419756.83
536	880555.967	2419681.992
537	880571.19	2419659.158
538	880626.862	2419594.962
539	880719.892	2419457.496

385	891226.337	2416840.032
386	891236.229	2416838.77
387	891256.013	2416835.182
388	891268.116	2416832.228
389	891313.736	2416755.543
390	891304.854	2416754.586
391	890499.542	2416744.407
392	889766.175	2416735.077
552	880765.071	2419296.742
553	880608.428	2419316.112
554	880599.426	2419316.961
555	880590.394	2419317.308
556	880419.508	2419319.024
557	880413.026	2419330.746
558	880404.764	2419351.328
559	880333.009	2419579.94
560	880343.261	2419625.889
561	880345.582	2419634.864
562	880348.412	2419643.452
563	880351.813	2419651.841
564	880355.764	2419659.983
565	880360.355	2419668.026
566	880417.087	2419760.327
567	880423.248	2419771.299
568	880428.63	2419782.947
569	880433.09	2419794.991
570	880436.521	2419807.076
531	880442.462	2419831.7
571	880509.847	2419985.557
572	880475.83	2419845.023
573	880469.338	2419885.96
574	880493.053	2419974.34
575	880496.084	2419980.24
571	880509.847	2419985.56
576	888454.785	2422923.24
577	888462.496	2422901.59
578	888449.214	2422871.44
579	888483.391	2422833.37
580	888541.083	2422726.49
581	888591.404	2422474.74
582	888594.175	2422446.69
583	888594.545	2422399.82
584	888598.916	2422376.2
585	888602.416	2422357.34
586	888616.619	2422304.15
587	888625.331	2422257.08
588	888634.113	2422210.74
589	888645.836	2422167.54
590	888652.207	2422127.59
591	888649.626	2422089.7
592	888647.476	2422078.94
593	888663.499	2422047.51
594	888625.321	2422030.02
595	888590.594	2422025.71
596	888587.933	2422046.98
597	888524.1	2422037.64
598	888476.539	2422026.68
599	888471.778	2422025.46
600	888472.559	2422008.14
601	888452.084	2422007.24
602	888423.738	2422005.95
603	888416.567	2422028.65
604	888448.553	2422030.09
605	888447.743	2422048.14
606	888482.421	2422059.12
607	888500.835	2422064.04
608	888519.619	2422067.25
609	888584.392	2422075.32
610	888583.772	2422080.28
611	888609.348	2422083.46
612	888620.42	2422091.82
613	888622.141	2422106.08
614	888622.581	2422128.48
615	888620.38	2422150.67
616	888615.509	2422172.78
617	888609.868	2422192.68
618	888607.707	2422200.89

464	881584.687	2418780.87
465	881554.36	2418823.28
466	881521.513	2418869.06
467	881489.026	2418915.25
468	881444.507	2418978.38
469	881408.739	2419028.29
470	881391.265	2419049.62
471	881359.328	2419088.7
631	888502.185	2422740.9
632	888493.713	2422757.333
633	888487.732	2422768.09
634	888481.07	2422778.426
635	888467.437	2422798.167
636	888463.457	2422795.411
637	888417.247	2422862.346
638	888423.078	2422894.196
639	888417.597	2422909.92
576	888454.785	2422923.242
640	896465.667	2423418.57
641	896472.868	2423366.097
642	896494.543	2423360.578
643	896552.175	2423353.673
644	896601.586	2423359.2
645	896711.479	2423361.098
646	896723.352	2423358.936
647	896725.472	2423348.674
648	896759.359	2423348.946
649	896794.137	2423329.247
650	896802.979	2423291.003
651	896805.319	2423265.827
652	896804.719	2423241.079
653	896796.897	2423147.953
654	896795.587	2423136.94
655	896793.477	2423125.812
656	896790.596	2423114.848
657	896786.955	2423104.116
658	896782.694	2423093.879
659	896779.194	2423086.248
660	896783.125	2423080.696
661	896787.475	2423089.366
662	896792.307	2423108.282
663	896824.553	2423062.078
664	896777.783	2423029.031
665	896777.793	2423029.031
666	896765.701	2423020.452
667	896760.34	2422988.931
668	896728.353	2422991.472
669	896735.494	2423050.182
670	896735.264	2423065.13
671	896742.716	2423121.819
672	896703.317	2423321.468
673	896602.626	2423320.627
674	896582.122	2423319.356
675	896572.45	2423317.97
676	896564.838	2423316.403
677	896550.055	2423292.934
678	896507.796	2423283.348
679	896448.083	2423320.973
680	896440.611	2423319.356
681	896402.533	2423258.947
682	896394.712	2423247.431
683	896386.02	2423236.269
684	896376.588	2423225.702
685	896366.476	2423215.786
686	896355.753	2423206.564
687	896344.601	2423198.191
688	896019.091	2422970.494
689	895780.83	2422795.378
690	895499.9	2422591.473
691	895491.058	2422584.18
692	895499.08	2422574.553
693	895448.129	2422502.323
694	895373.863	2422468.014
695	895319.472	2422488.027
696	895318.402	2422485.123
697	895288.995	2422496.119
698	895290.226	2422498.767

540	880819.843	2419367.662
541	880823.244	2419364.873
542	880882.987	2419357.779
543	880911.473	2419342.361
544	880951.271	2419304.711
545	880977.237	2419276.474
546	881019.686	2419242.677
547	881011.794	2419240.887
548	881011.154	2419224.908
549	881002.632	2419222.994
550	880794.678	2419290.193
551	880780.025	2419294.193
711	895591.16	2422792.763
712	895831.721	2422908.451
713	895921.25	2422970.494
714	896085.966	2423084.714
715	896185.047	2423147.928
716	896328.177	2423249.724
717	896420.947	2423379.477
718	896752.348	2423321.89
719	896770.502	2423311.61
720	896776.263	2423286.67
721	896778.294	2423264.9
722	896777.743	2423242.55
723	896770.032	2423150.67
724	896768.892	2423141.05
725	896767.701	2423134.79
726	896731.023	2423321.72
718	896752.348	2423321.89
727	896003.358	2422992.43
728	895764.897	2422817.18
729	895483.357	2422612.83
730	895452.96	2422587.74
731	895465.083	2422573.19
732	895430.225	2422523.8
733	895372.683	2422497.21
734	895328.834	2422513.34
735	895340.076	2422543.81
736	895322.953	2422542.99
737	895350.648	2422568.74
738	895332.264	2422588.51
739	895298.247	2422556.89
740	895278.613	2422531.81
741	895270.271	2422534.88
742	895238.524	2422489.89
743	895237.484	2422490.62
744	895232.303	2422483.28
745	895231.173	2422485.49
746	895225.452	2422522.66
747	895235.364	2422541.17
748	895297.157	2422602.14
749	895351.619	2422647.5
750	895602.862	2422768.43
751	895845.344	2422885.04
752	895936.644	2422948.3
727	896003.358	2422992.43
753	896485.261	2423335.09
754	896489.282	2423334.06
755	896539.993	2423327.61
756	896533.171	2423316.79
757	896512.747	2423312.15
758	896486.531	2423329.26
753	896485.261	2423335.09
759	884260.158	2424912.52
760	884277.792	2424891.91
761	884292.075	2424889.64
762	884290.655	2424882.92
763	884313.19	2424787.32
764	884300.527	2424718.624
765	884273.971	2424723.524
766	884278.212	2424746.507
767	884268.37	2424737.144
768	884236.003	2424771.122
769	884223.811	2424751.101
770	884208.147	2424751.456
771	884198.425	2424735.494
772	884194.644	2424729.703

619	888605.897	2422209.2
620	888599.226	2422242.95
621	888570.63	2422378.097
622	888567.529	2422396.987
623	888566.169	2422416.076
624	888565.448	2422445.04
625	888564.348	2422461.282
626	888561.878	2422477.377
627	888519.669	2422690.753
628	888516.598	2422703.828
629	888512.697	2422716.441
630	888507.896	2422728.757
788	884285.604	2424786.623
789	884281.893	2424766.486
790	884252.227	2424797.792
791	884269.57	2424826.269
787	884273.471	2424833.231
792	884254.337	2424857.096
793	884252.097	2424851.248
794	884249.426	2424845.572
795	884246.245	2424839.888
796	884208.857	2424778.456
797	884196.795	2424778.737
792	884254.337	2424857.096
798	887107.457	2426518.246
799	887231.763	2426278.769
800	887277.453	2426189.067
801	887329.684	2426070.186
802	887350.039	2426032.471
803	887303.039	2426006.824
804	887317.612	2425946.62
805	887409.031	2425944.377
806	887437.297	2425892.233
807	887562.064	2425626.977
808	887570.666	2425610.107
809	887580.378	2425593.84
810	887600.842	2425561.899
811	887583.188	2425527.763
812	887595.501	2425489.082
813	887610.244	2425475.644
814	887625.027	2425476.329
815	887624.237	2425493.314
816	887646.992	2425494.362
817	887652.083	2425486.368
818	887667.396	2425468.269
819	887668.287	2425448.801
820	887656.284	2425448.248
821	887656.524	2425433.218
822	887568.005	2425441.591
823	887539.569	2425447.597
824	887520.185	2425459.632
825	887501.491	2425507.693
826	887467.724	2425570.626
827	887432.666	2425642.428
828	887354.74	2425781.676
829	887310.34	2425860.234
830	887269.221	2425940.607
831	887256.849	2425964.728
832	887114.778	2426171.281
833	887063.627	2426237.094
834	886996.123	2426318.094
835	886962.446	2426354.646
836	886867.386	2426453.72
837	886878.128	2426478.493
838	886910.155	2426464.617
839	886925.528	2426457.96
840	886958.905	2426468.569
841	887049.034	2426503.282
842	887061.097	2426507.514
843	887073.46	2426510.764
798	887107.457	2426518.246
844	887093.044	2426487.427
845	887207.748	2426266.42
846	887253.038	2426177.509
847	887305.409	2426058.34
848	887313.521	2426043.294
849	887271.932	2426020.592

699	895288.115	2422499.551
700	895262.54	2422464.681
701	895231.733	2422432.22
702	895227.852	2422434.984
703	895226.212	2422432.468
704	895206.308	2422446.533
705	895214.709	2422458.403
706	895205.147	2422477.063
707	895197.376	2422527.458
708	895213.509	2422557.527
709	895278.953	2422622.094
710	895337.816	2422670.822
865	887537.819	2425615.11
866	887547.031	2425597.04
867	887557.403	2425579.64
868	887569.686	2425560.45
869	887554.072	2425530.24
870	887571.956	2425474
871	887578.918	2425467.67
872	887572.106	2425468.33
873	887549.791	2425473.03
874	887542.09	2425477.82
875	887526.036	2425519.02
876	887491.759	2425582.94
877	887456.611	2425654.95
878	887378.275	2425794.92
879	887334.105	2425873.03
862	887310.19	2425919.79
880	880893.479	2427425.98
881	880920.835	2427393.6
882	880914.413	2427384.38
883	880933.007	2427363.2
884	880993.45	2427290.72
885	880988.729	2427253.43
886	880987.339	2427196.15
887	881006.223	2427123.79
888	881027.207	2427077.95
889	881088.311	2426957.15
890	881192.963	2426740.81
891	881245.634	2426621.82
892	881296.575	2426511.15
893	881351.757	2426393.9
894	881392.866	2426331.88
895	881451.978	2426247.58
896	881512.971	2426170.46
897	881578.295	2426117.17
898	881732.288	2426052.48
899	881776.218	2426038.97
900	881830.339	2426022.27
901	881933.421	2425992.92
902	881982.952	2425977.82
903	882040.494	2425956.35
904	882168.281	2425916.62
905	882238.216	2425895.731
906	882363.593	2425858.163
907	882483.309	2425822.163
908	882565.416	2425795.881
909	882674.149	2425782.616
910	882724.86	2425783.499
911	882764.539	2425792.92
912	882828.982	2425821.272
913	882898.597	2425844.131
914	882921.312	2425844.461
915	882985.676	2425839.198
916	883111.353	2425814.178
917	883272.387	2425773.798
918	883435.672	2425719.229
919	883561.389	2425663.769
920	883584.274	2425652.41
921	883710.001	2425578.273
922	883957.034	2425454.971
923	884045.703	2425407.398
924	884165.078	2425344.06
925	884269.9	2425286.637
926	884373.162	2425233.272
927	884469.373	2425174.034
928	884602.782	2425084.719

773	883940.46	2424367.337
774	883937.959	2424339.05
775	883942.821	2424338.06
776	883932.148	2424285.133
777	883929.208	2424285.726
778	883923.396	2424257.002
779	883896.941	2424262.332
780	883898.971	2424272.404
781	883894.59	2424289.29
782	883888.039	2424349.551
783	883890.039	2424374.926
784	883914.454	2424413.153
785	883990.281	2424531.539
786	884097.474	2424687.384
759	884260.158	2424912.523
787	884273.471	2424833.231
945	886200.943	2424308.264
946	886300.864	2424296.401
947	886340.613	2424281.643
948	886356.016	2424275.374
949	886471.211	2424206.261
950	886568.982	2424165.378
951	886760.823	2424118.868
952	886850.692	2424057.576
953	886887.04	2424023.317
954	886927.528	2423970.307
955	886954.594	2423928.153
956	886978.599	2423894.438
957	886997.673	2423907.249
958	887047.124	2423846.469
959	887089.323	2423807.161
960	887112.568	2423793.327
961	887131.202	2423786.62
962	887142.774	2423784.764
963	887187.314	2423850.923
964	887277.813	2423789.978
965	887308.43	2423787.874
966	887338.286	2423786.826
967	887359.711	2423787.643
968	887341.787	2424053.369
969	887407.031	2424057.774
970	887523.716	2424136.06
971	887445.709	2424226.579
972	887439.698	2424233.113
973	887433.286	2424239.267
974	887377.314	2424289.612
975	887297.908	2424306.449
976	887310.58	2424366.182
977	887299.708	2424375.949
978	887293.697	2424381.641
979	887287.975	2424387.646
980	887077.48	2424620.647
981	887027.29	2424623.196
982	887027.14	2424620.202
983	886993.182	2424621.918
984	886993.332	2424624.92
985	886964.686	2424626.364
986	886966.077	2424653.116
987	886970.187	2424659.642
988	887093.324	2424651.764
989	887105.796	2424639.464
990	887138.533	2424603.489
991	887190.275	2424548.664
992	887223.422	2424512.681
993	887295.927	2424428.2
994	887332.085	2424391.713
995	887394.558	2424323.813
996	887421.104	2424297.366
997	887451.43	2424269.046
998	887462.103	2424256.969
999	887486.088	2424233.294
1000	887504.202	2424212.143
1001	887518.255	2424195.24
1002	887530.417	2424184.343
1003	887544.31	2424169.39
1004	887575.177	2424184.29
1005	887582.678	2424175.62
850	887283.895	2425971.154
851	887280.074	2425978.586
852	887136.583	2426187.227
853	887084.662	2426254.03
854	887016.437	2426335.887
855	886982.38	2426372.869
856	886940.761	2426418.669
857	886947.783	2426415.617
858	886957.485	2426438.03
859	887058.456	2426477.97
860	887068.999	2426481.67
861	887079.791	2426484.5
844	887093.044	2426487.43
862	887310.19	2425919.79
863	887392.738	2425917.77
864	887413.202	2425880.04
1026	887488.908	2423406.94
1027	887501.231	2423374.26
1028	887511.373	2423378.07
1029	887540.499	2423300.54
1030	887545.35	2423288.83
1031	887578.718	2423215.3
1032	887584.069	2423202.4
1033	887588.62	2423188.95
1034	887592.26	2423175.22
1035	887594.951	2423161.52
1036	887622.427	2422991.35
1037	887614.275	2422990.04
1038	887756.496	2422184.87
1039	887764.427	2422130.43
1040	887785.922	2422008.25
1041	887854.937	2421770.35
1042	887916.21	2421611.39
1043	888170.314	2420410.02
1044	888188.518	2420359.2
1045	888230.997	2420300.58
1046	888276.617	2420264.62
1047	888291.84	2420252.66
1048	888332.469	2420235.82
1049	888412.456	2420236.77
1050	888462.056	2420160.05
1051	888476.809	2420068.99
1052	888465.757	2419999.474
1053	888431.76	2419888.67
1054	888381.059	2419791.196
1055	888277.747	2419686.414
1056	888189.918	2419577.928
1057	888061.711	2419430.678
1058	888065.352	2419293.014
1059	888065.352	2419293.006
1060	888067.772	2419176.105
1061	888070.183	2419105.013
1062	888088.927	2419002.21
1063	888129.135	2418912.615
1064	888227.676	2418749.551
1065	888351.753	2418531.894
1066	888357.584	2418522.044
1067	888406.334	2418444.163
1068	888406.354	2418444.13
1069	888468.418	2418344.289
1070	888493.603	2418303.76
1071	888493.643	2418303.71
1072	888521.429	2418258.554
1073	888523.279	2418253.448
1074	888525.93	2418235.481
1075	888528.961	2418193.583
1076	888529.891	2418168.637
1077	888524.87	2418115.52
1078	888521.789	2418092.059
1079	888522.439	2418070.644
1080	888526.43	2417993.711
1081	888528.39	2417901.649
1082	888522.279	2417814.982
1083	888521.369	2417784.451
1084	888522.079	2417763.696
1085	888526.91	2417717.178
1086	888537.993	2417599.7
929	884906.767	2424890.671
930	885000.717	2424830.971
931	885109.84	2424763.096
932	885195.198	2424709.484
933	885292.409	2424647.697
934	885371.006	2424596.889
935	885478.499	2424522.126
936	885571.118	2424460.694
937	885677.011	2424387.283
938	885756.248	2424334.686
939	885790.345	2424325.166
940	885880.725	2424313.411
941	885904.95	2424311.439
942	885977.325	2424311.382
943	886004.611	2424313.131
944	886091.27	2424313.791
1107	889071.096	2416713.307
1108	889046.851	2416697.947
1109	888981.997	2416776.331
1110	888955.302	2416781.207
1111	888928.656	2416777.494
1113	888913.153	2416776.975
1115	888876.675	2416779.342
1116	888864.192	2416782.114
1118	888846.558	2416786.214
1119	888824.394	2416794.381
1120	888776.954	2416824.639
1121	888753.569	2416858.568
1122	888656.218	2417035.755
1123	888656.208	2417035.779
1124	888591.714	2417161.102
1125	888529.541	2417281.526
1126	888493.623	2417354.738
1127	888528.24	2417425.715
1128	888531.321	2417436.406
1129	888526.88	2417471.63
1130	888519.149	2417517.991
1131	888511.117	2417597.11
1132	888500.034	2417714.58
1133	888495.123	2417762.129
1134	888494.083	2417787.611
1135	888497.524	2417860.699
1136	888501.345	2417902.515
1137	888501.345	2417928.22
1138	888499.274	2417997.992
1139	888496.604	2418055.663
1140	888495.093	2418075.181
1141	888495.533	2418091.333
1142	888498.664	2418124.858
1143	888502.725	2418163.506
1144	888502.395	2418187.404
1145	888497.744	2418238.343
1146	888470.658	2418289.447
1147	888382.279	2418431.706
1148	888333.529	2418509.58
1149	888297.461	2418571.193
1150	888240.319	2418674.045
1151	888136.237	2418846.596
1152	888105.46	2418899.441
1153	888076.994	2418962.56
1154	888076.954	2418962.64
1155	888065.041	2418989.48
1156	888042.987	2419110.36
1157	888040.786	2419175.32
1158	888034.935	2419441.99
1159	888169.264	2419595.32
1160	888257.573	2419704.42
1161	888358.964	2419807.27
1162	888406.674	2419898.95
1163	888439.391	2420005.58
1164	888449.674	2420070.31
1165	888436.371	2420150.08
1166	888397.903	2420209.58
1167	888319.076	2420208.52
1168	888278.727	2420218.48
1169	888257.783	2420234.04
1170	888265.244	2420239.21

1006	887621.097	2424201.39
1007	887697.793	2424087.06
1008	887700.233	2424050.95
1009	887690.831	2424050.32
1010	887732.43	2424005.74
1011	887708.915	2423975.97
1012	887669.867	2424005.63
1013	887638.32	2423996.84
1014	887615.855	2423988.12
1015	887596.241	2423973.19
1016	887580.658	2423947.63
1017	887543.53	2423873.55
1018	887526.876	2423833.53
1019	887532.938	2423827.7
1020	887478.466	2423609.48
1021	887473.875	2423583.7
1022	887472.985	2423571.43
1023	887473.735	2423545.25
1024	887481.647	2423464.6
1025	887473.255	2423458.88
1191	887701.804	2422200.48
1192	887679.749	2422282.31
1193	887637.93	2422375.98
1194	887630.879	2422454.25
1195	887628.688	2422522.58
1196	887623.287	2422605.34
1197	887610.554	2422677.98
1198	887604.953	2422710.05
1199	887599.562	2422747.53
1200	887590.79	2422808.17
1201	887568.505	2422960.37
1202	887559.183	2423049.761
1203	887529.557	2423201.482
1204	887518.705	2423235.255
1205	887499.891	2423295.227
1206	887481.487	2423338
1207	887442.969	2423323.53
1208	887373.584	2423420.484
1209	887440.358	2423468.264
1210	887438.638	2423476.662
1211	887435.147	2423580.198
1212	887431.976	2423604.039
1213	887451.24	2423696.192
1214	887441.578	2423740.87
1215	887418.913	2423728.743
1216	887406.631	2423727.704
1217	887402.12	2423726.788
1218	887365.222	2423724.643
1219	887332.415	2423726.961
1220	887155.537	2423755.364
1221	887121.8	2423705.258
1222	887088.403	2423707.567
1223	886946.702	2423870.293
1224	886918.646	2423899.644
1225	886721.214	2424088.074
1226	886590.996	2424119.71
1227	886567.681	2424105.521
1228	886399.055	2424204.232
1229	886365.098	2424222.158
1230	886329.971	2424236.948
1231	886293.703	2424248.621
1232	886256.535	2424257.068
1233	886218.677	2424262.282
1234	886203.954	2424263.264
1235	886175.378	2424174.666
1236	886037.208	2424181.654
1237	886006.842	2424240.949
1238	885897.658	2424246.419
1239	885858.77	2424250.032
1240	885820.042	2424256.969
1241	885782.044	2424267.174
1242	885745.166	2424280.521
1243	885725.842	2424288.968
1244	885705.997	2424297.539
1245	885658.167	2424314.731
1246	885667.109	2424340.46
1247	885405.123	2424518.249

1087	888545.964	2417521.151
1088	888556.196	2417460.023
1089	888557.977	2417431.374
1090	888553.816	2417416.962
1091	888521.859	2417353.979
1092	888551.395	2417292.596
1093	888613.499	2417173.229
1094	888680.023	2417048.5
1095	888747.267	2416923.036
1096	888776.574	2416868.822
1097	888793.607	2416846.128
1098	888803.579	2416840.123
1099	888837.747	2416817.899
1100	888854.76	2416811.952
1101	888881.496	2416805.93
1102	888921.274	2416804.263
1103	888966.514	2416809.931
1104	888974.086	2416809.46
1105	888999.351	2416801.945
1106	889018.285	2416780.316
1272	883685.185	2425523.036
1273	883676.914	2425538.586
1274	883595.186	2425589.534
1275	883585.394	2425595.481
1276	883575.422	2425601.173
1277	883514.929	2425634.781
1278	883497.335	2425645.546
1279	883483.512	2425654.802
1280	883423.38	2425659.083
1281	883419.049	2425681.521
1282	883342.912	2425707.762
1283	883329.169	2425712.258
1284	883315.256	2425716.292
1285	883298.833	2425720.771
1286	883277.968	2425700.091
1287	883221.266	2425715.541
1288	883210.374	2425718.767
1289	883199.622	2425722.438
1290	883181.958	2425728.889
1291	883167.675	2425733.624
1292	883153.142	2425737.493
1293	883080.746	2425754.453
1294	883060.352	2425758.726
1295	883039.758	2425762.026
1296	882981.535	2425769.937
1297	882957.09	2425788.894
1298	882904.979	2425795.988
1299	882827.812	2425764.427
1300	882806.748	2425756.41
1301	882785.323	2425749.43
1302	882737.133	2425735.04
1303	882733.492	2425734.17
1304	882729.811	2425733.69
1305	882676.79	2425729.56
1306	882672.779	2425729.46
1307	882586.081	2425740.79
1308	882554.984	2425746
1309	882524.307	2425753.32
1310	882359.082	2425799.15
1311	882241.997	2425840.78
1312	881727.397	2425997.18
1313	881661.863	2426016.7
1314	881625.255	2426030.81
1315	881589.948	2426048
1316	881556.21	2426068.11
1317	881524.304	2426091.01
1318	881494.447	2426116.53
1319	881466.861	2426144.47
1320	881441.726	2426174.66
1321	881419.431	2426206.64
1322	881327.372	2426351.21
1323	881315.459	2426371
1324	881304.557	2426391.36
1325	881148.713	2426700.9
1326	881027.538	2426962.54
1327	881019.526	2426978.96
1328	881010.804	2426995.08

1171	888211.343	2420281.71
1172	888164.393	2420346.48
1173	888144.268	2420402.65
1174	887890.244	2421603.7
1175	887829.321	2421761.72
1176	887759.566	2422002.13
1177	887737.762	2422126.16
1178	887733.641	2422154.54
1179	887714.577	2422148.51
1180	887692.672	2422106.37
1181	887686.521	2422106.1
1182	887668.167	2422105.28
1183	887641.501	2422093.87
1184	887639.941	2422105.47
1185	887644.872	2422120.64
1186	887646.962	2422124.7
1187	887665.256	2422144.55
1188	887663.226	2422146.4
1189	887675.538	2422162.26
1190	887681.53	2422156.78
1351	887548.891	2424120.444
1352	887571.356	2424096.991
1353	887610.434	2424060.166
1354	887478.936	2423981.229
1355	887480.847	2423869.69
1356	887470.294	2423850.684
1357	887487.768	2423833.798
1358	887474.965	2423807.763
1359	887452	2423777.051
1360	887411.082	2423755.174
1361	887402.82	2423754.456
1362	887398.609	2423753.607
1363	887365.452	2423751.693
1364	887335.506	2423753.796
1365	887279.514	2423762.796
1366	887307.029	2423760.899
1367	887338.326	2423759.802
1368	887388.517	2423761.732
1369	887370.543	2424028.258
1370	887416.063	2424031.327
1351	887548.891	2424120.444
1371	887577.727	2424139.788
1372	887621.057	2424088.181
1373	887590.05	2424116.492
1374	887571.366	2424135.524
1371	887577.727	2424139.788
1375	887613.705	2424163.934
1376	887671.347	2424078.026
1377	887671.777	2424071.418
1378	887600.452	2424155.017
1375	887613.705	2424163.934
1379	887334.555	2424349.139
1380	887360.701	2424320.736
1381	887329.924	2424327.253
1379	887334.555	2424349.139
1382	887194.625	2423813.43
1383	887266.821	2423764.842
1384	887172.151	2423780.054
1382	887194.625	2423813.43
1385	882969.483	2425813.444
1386	882981.925	2425812.421
1387	883105.432	2425787.838
1388	883264.796	2425747.862
1389	883282.009	2425742.121
1390	883270.027	2425730.233
1391	883228.658	2425741.51
1392	883218.556	2425744.496
1393	883208.614	2425747.903
1394	883190.84	2425754.387
1395	883175.397	2425759.502
1396	883159.693	2425763.676
1397	883086.608	2425780.802
1398	883065.263	2425785.281
1399	883043.718	2425788.737
1400	882992.357	2425795.716
1385	882969.483	2425813.444
1401	887689.011	2422412.851

1248	885267.994	2424606.591
1249	885087.615	2424726.832
1250	885078.853	2424732.541
1251	885069.931	2424738.026
1252	884887.802	2424847.296
1253	884880.331	2424851.883
1254	884872.939	2424856.602
1255	884766.667	2424926.019
1256	884761.936	2424929.047
1257	884732.969	2424947.451
1258	884724.988	2424943.293
1259	884410.851	2425142.951
1260	884403.799	2425147.339
1261	884396.668	2425151.604
1262	884366.811	2425169.027
1263	884362.32	2425171.609
1264	884357.799	2425174.141
1265	883950.772	2425399.107
1266	883940.47	2425404.618
1267	883930.018	2425409.856
1268	883756.461	2425494.056
1269	883734.906	2425505.226
1270	883713.992	2425517.534
1271	883706.29	2425522.327
1415	886992.272	2423871.109
1423	886765.944	2424082.703
1424	886833.728	2424036.466
1425	886866.905	2424005.177
1426	886905.404	2423954.79
1427	886913.975	2423941.41
1423	886765.944	2424082.703
1428	885746.686	2424309.319
1429	885784.964	2424298.637
1430	885877.884	2424286.551
1431	885903.84	2424284.44
1432	885978.185	2424284.374
1433	886005.581	2424286.147
1434	886090.69	2424286.79
1435	886181.699	2424282.2
1436	886156.043	2424202.68
1437	886054.132	2424207.83
1438	886023.755	2424267.14
1439	885899.589	2424273.35
1440	885862.411	2424276.81
1441	885825.933	2424283.34
1442	885790.145	2424292.95
1443	885755.188	2424305.61
1428	885746.686	2424309.32
1444	885696.255	2424342.1
1445	885743.605	2424310.66
1446	885736.604	2424313.73
1447	885716.099	2424322.59
1448	885692.534	2424331.35
1444	885696.255	2424342.1
1449	872985.549	2431877.8
1450	873011.845	2431871.68
1451	873005.583	2431844.77
1452	872996.951	2431835.49
1453	872999.942	2431834.65
1454	873003.823	2431835.53
1455	872979.318	2431809.17
1456	872977.327	2431811.03
1457	872965.295	2431758.42
1458	872940.849	2431632.7
1459	872937.519	2431618.91
1460	872929.137	2431590.04
1461	872911.503	2431573.1
1462	872899.941	2431560.58
1463	872889.998	2431546.74
1464	872878.506	2431528.5
1465	872819.393	2431497.33
1466	872812.932	2431494.1
1467	872806.311	2431491.16
1468	872764.982	2431473.94
1469	872747.308	2431465.08
1470	872739.656	2431460.19
1471	872724.233	2431447.85

1329	880987.439	2427037.06
1330	880970.855	2427073.12
1331	880957.423	2427110.54
1332	880947.24	2427148.96
1333	880940.379	2427188.11
1334	880936.898	2427227.72
1335	880936.828	2427267.37
1336	880938.518	2427291.57
1337	880871.864	2427370.49
1338	880880.736	2427383.24
1339	880872.574	2427392.9
1340	880864.483	2427401.5
1341	887490.679	2423769.87
1342	887475.806	2423710.3
1343	887469.934	2423737.52
1344	887473.665	2423750.68
1341	887490.679	2423769.87
1345	887629.728	2424040.26
1346	887594.391	2424013.15
1347	887560.254	2423990.09
1348	887536.469	2423977.071
1349	887507.652	2423881.297
1350	887506.212	2423966.1
1345	887629.728	2424040.261
1499	891814.253	2433301.787
1500	891818.033	2433300.063
1501	891823.645	2433308.576
1502	891826.735	2433306.547
1503	891808.021	2433276.981
1504	891801.26	2433281.263
1505	891789.227	2433262.256
1506	891783.586	2433253.966
1507	891770.993	2433238.746
1508	891763.912	2433231.668
1509	891739.237	2433208.653
1510	891730.475	2433201.533
1511	891673.193	2433161.326
1512	891665.801	2433155.766
1513	891651.958	2433143.104
1514	891645.787	2433136.224
1515	891607.989	2433091.208
1516	891599.707	2433082.117
1517	891590.745	2433073.686
1518	891533.973	2433024.413
1519	891523.841	2433016.337
1520	891513.068	2433009.119
1521	891484.642	2432991.729
1522	891484.972	2432978.357
1523	891462.297	2432971.024
1524	891465.518	2432964.119
1525	891434.722	2432949.716
1526	891420.749	2432979.62
1527	891437.252	2432987.333
1528	891463.938	2433005.184
1529	891510.338	2433034.024
1530	891556.078	2433076.928
1531	891599.827	2433120.097
1532	891611.499	2433131.629
1533	891635.985	2433159.347
1534	891655.929	2433177.124
1535	891719.953	2433222.982
1536	891741.837	2433241.947
1537	891765.962	2433269.961
1538	891776.815	2433288.011
1539	891780.726	2433294.264
1540	891779.285	2433295.179
1541	891790.378	2433312.676
1542	891791.838	2433312.016
1543	891803.85	2433331.262
1544	891797.569	2433335.238
1497	891806.661	2433349.6
1545	877288.488	2434190.408
1546	877433.94	2434144.756
1547	877610.997	2434084.578
1548	877622.1	2434081.352
1549	877703.417	2434082.087
1550	877741.865	2434094.964

1402	887709.626	2422295.587
1403	887689.981	2422364.023
1404	887683.06	2422385.942
1401	887689.011	2422412.851
1405	887666.356	2422541.795
1406	887682.98	2422447.209
1407	887669.597	2422468.204
1405	887666.356	2422541.795
1408	887446.309	2423439.309
1409	887446.909	2423436.372
1410	887453.981	2423401.956
1411	887470.804	2423362.83
1412	887455.981	2423357.253
1413	887452.871	2423356.082
1414	887411.262	2423414.231
1408	887446.309	2423439.309
1415	886992.272	2423871.109
1416	887027.35	2423827.99
1417	887073.029	2423785.441
1418	887100.975	2423768.802
1419	887126.161	2423760.082
1420	887108.107	2423733.272
1421	887101.406	2423733.734
1422	886985.661	2423866.663
1579	877211.502	2434085.65
1580	877233.307	2434079.9
1581	877233.747	2434090.25
1582	877267.704	2434097.83
1583	877270.945	2434174.27
1545	877288.488	2434190.41
1584	877292.769	2434171.25
1585	877428.658	2434128.6
1586	877479.189	2434111.43
1587	877322.186	2434076.24
1588	877283.657	2434066.64
1589	877250.13	2434075.46
1590	877250.18	2434076.49
1591	877284.138	2434084.07
1592	877287.628	2434166.52
1584	877292.769	2434171.25
1593	877742.946	2434077.4
1594	877777.013	2434070.48
1595	877787.915	2434067.81
1596	877798.427	2434064.36
1597	877808.63	2434060.08
1598	877818.622	2434054.95
1599	877821.592	2434053.28
1600	877779.553	2434062.96
1601	877733.764	2434074.32
1593	877742.946	2434077.4
1602	888363.515	2438585.67
1603	888367.836	2438516.12
1604	888448.393	2438521.12
1605	888447.833	2438530.12
1606	888485.691	2438532.45
1607	888484.311	2438523.34
1608	888506.746	2438524.73
1609	888507.806	2438507.76
1610	888495.553	2438507.01
1611	888410.435	2438487.51
1612	888386.19	2438483.06
1613	888348.392	2438481.89
1614	888336.89	2438479.28
1615	888285.989	2438476.39
1616	888258.793	2438473.2
1617	888247.64	2438454.59
1618	888244.8	2438440.74
1619	888247.901	2438387.74
1620	888250.591	2438372.04
1621	888252.722	2438372.14
1622	888253.982	2438352.24
1623	888230.477	2438347.724
1624	888203.341	2438346.429
1625	888203.291	2438354.48
1626	888198.75	2438354.398
1627	888197.39	2438453.274
1628	888198.05	2438469.954

1472	872698.097	2431423.76
1473	872683.444	2431433.04
1474	872660.629	2431407.27
1475	872609.519	2431379.53
1476	872596.836	2431366.87
1477	872576.051	2431389.41
1478	872592.935	2431405
1479	872590.304	2431407.88
1480	872665	2431476.67
1481	872682.324	2431465.703
1482	872707.259	2431483.546
1483	872754.86	2431506.248
1484	872772.393	2431514.597
1485	872799.419	2431523.514
1486	872827.835	2431538.47
1487	872862.983	2431570.634
1488	872901.381	2431608.102
1489	872904.292	2431622.324
1490	872914.194	2431672.48
1491	872920.575	2431700.808
1492	872926.546	2431730.093
1493	872932.147	2431761.143
1494	872934.848	2431817.791
1495	872969.515	2431852.034
1496	872983.598	2431869.431
1449	872985.549	2431877.796
1497	891806.661	2433349.6
1498	891833.697	2433332.491
1712	890407.132	2443635.67
1713	890410.673	2443629.343
1714	890309.391	2443589.689
1715	890270.343	2443563.456
1716	890243.927	2443543.649
1717	890181.904	2443496.356
1718	890110.028	2443442.39
1719	890047.685	2443392.506
1720	889988.362	2443344.504
1721	889954.125	2443304.734
1722	889884.72	2443251.922
1723	889846.762	2443227.916
1724	889781.988	2443186.777
1725	889762.314	2443174.379
1726	889728.557	2443152.964
1727	889695.12	2443131.788
1728	889664.143	2443107.477
1729	889649.02	2443088.512
1730	889636.427	2443073.218
1731	889629.676	2443054.409
1732	889621.874	2443013.914
1733	889612.542	2442980.661
1734	889601.69	2442942.186
1735	889580.865	2442904.767
1736	889560.981	2442845.323
1737	889545.068	2442797.683
1738	889542.277	2442765.932
1739	889536.816	2442705.918
1740	889531.755	2442672.311
1741	889521.633	2442633.094
1742	889502.459	2442558.809
1743	889489.176	2442512.423
1744	889467.211	2442445.794
1745	889415.45	2442288.868
1746	889311.618	2442091.644
1747	889268.269	2442072.77
1748	889266.798	2442077.158
1749	889265.888	2442079.946
1750	889258.266	2442077.48
1751	889247.684	2442109.784
1752	889260.367	2442113.942
1753	889268.639	2442123.214
1754	889298.035	2442117.101
1755	889347.095	2442214.451
1756	889349.686	2442220.044
1757	889351.906	2442225.794
1758	889356.878	2442240.04
1759	889328.221	2442250.022
1760	889475.703	2442673.499
1551	877780.724	2434087.061
1552	877792.596	2434084.174
1553	877804.379	2434080.288
1554	877815.801	2434075.504
1555	877826.683	2434069.919
1556	877842.957	2434060.754
1557	877852.439	2434055.862
1558	877862.241	2434051.688
1559	877887.747	2434041.937
1560	877888.987	2434045.27
1561	877901.419	2434036.724
1562	877927.105	2434026.891
1563	877939.198	2434023.112
1564	877932.206	2433998.472
1565	877899.939	2434007.546
1566	877832.005	2434023.187
1567	877773.292	2434036.691
1568	877700.166	2434055.062
1569	877675.541	2434054.839
1570	877671.97	2434053.643
1571	877666.499	2434054.757
1572	877617.949	2434054.319
1573	877574.15	2434058.898
1574	877489.701	2434086.12
1575	877328.777	2434050.038
1576	877275.866	2434035.321
1577	877265.934	2433995.29
1578	877192.918	2434015.1
1792	889566.592	2442911.37
1793	889544.858	2442850.72
1794	889528.304	2442801.16
1795	889525.344	2442767.45
1796	889519.942	2442707.96
1797	889515.081	2442675.7
1798	889505.169	2442637.35
1799	889486.045	2442563.27
1800	889472.942	2442517.41
1801	889451.068	2442451.11
1802	889399.747	2442295.53
1803	889376.422	2442251.23
1804	889349.856	2442260.47
1805	889491.806	2442668.08
1806	889493.227	2442672.43
1807	889494.467	2442676.86
1808	889538.706	2442851.07
1809	889541.247	2442859.43
1810	889544.568	2442867.52
1790	889589.537	2442964.18
1811	889683.767	2443147.54
1812	889652.091	2443119.63
1813	889635.817	2443099.211
1814	889621.424	2443081.747
1815	889613.242	2443058.913
1816	889603.82	2443019.16
1817	889605.651	2443043.999
1818	889606.561	2443051.877
1819	889608.101	2443059.466
1820	889610.292	2443066.907
1821	889613.082	2443074.142
1822	889616.573	2443081.269
1823	889636.967	2443118.869
1811	889683.767	2443147.544
1824	889976.48	2443356.754
1825	889942.423	2443317.182
1826	889880.199	2443270.384
1827	889957.206	2443341.204
1824	889976.48	2443356.754
1828	890378.286	2443650.816
1829	890386.097	2443637.749
1830	890301.479	2443604.851
1831	890260.501	2443577.323
1832	890233.675	2443557.211
1833	890182.974	2443518.563
1834	890263.591	2443584.434
1835	890269.112	2443588.616
1836	890274.924	2443592.378
1837	890369.184	2443648.547
1629	888200.48	2438486.469
1630	888218.764	2438576.691
1602	888363.515	2438585.666
1631	888347.612	2438567.658
1632	888351.823	2438499.849
1633	888346.232	2438498.826
1634	888334.509	2438496.17
1635	888284.518	2438493.332
1636	888248.511	2438489.108
1637	888231.567	2438460.846
1638	888227.686	2438441.972
1639	888230.757	2438389.837
1640	888215.264	2438389.63
1641	888214.393	2438453.051
1642	888214.994	2438468.378
1643	888217.234	2438483.54
1644	888232.837	2438560.531
1631	888347.612	2438567.658
1645	889254.096	2440907.344
1704	889445.717	2440539.393
1705	889448.157	2440529.956
1706	889454.958	2440503.616
1707	889455.189	2440500.044
1708	889448.677	2440499.59
1704	889445.717	2440539.393
1709	890385.727	2443687.162
1710	890399.38	2443664.279
1711	890392.629	2443659.956

1761	889476.953	2442677.351
1762	889478.033	2442681.237
1763	889522.333	2442855.643
1764	889525.224	2442865.138
1765	889528.984	2442874.328
1766	889573.994	2442971.067
1767	889578.035	2442980.653
1768	889581.315	2442990.362
1769	889583.896	2443000.278
1770	889585.756	2443010.358
1771	889586.897	2443020.711
1772	889588.727	2443045.599
1773	889589.757	2443054.541
1774	889591.588	2443063.566
1775	889594.178	2443072.376
1776	889597.499	2443080.95
1777	889601.45	2443089.06
1778	889624.195	2443130.97
1779	889854.544	2443272.25
1780	889862.025	2443277.36
1781	889868.997	2443283.17
1782	889945.993	2443353.98
1783	890056.187	2443446.45
1784	890156.518	2443518.89
1785	890253.069	2443597.79
1786	890259.34	2443602.54
1787	890265.952	2443606.82
1788	890360.462	2443663.15
1789	890356.531	2443669.72
1709	890385.727	2443687.16
1790	889589.537	2442964.18
1791	889585.856	2442948.71

1838	890370.724	2443645.974
1828	890378.286	2443650.816

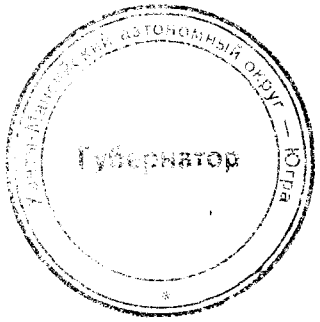

Проект межевания территории
для размещения линейного объекта регионального значения Ханты-Мансийского автономного округа — Югры "Реконструкция трубопроводов Мортымья - Тетеревского месторождения"
Землепользователь:
ООО "ЛУКОЙЛ-Западная Сибирь"
ТПП "Урайнефтегаз"
Масштаб 1:3500

Приложение 20
к постановлению Правительства
Ханты-Мансийского
автономного округа — Югры
от 11 марта 2016 года № 67-п

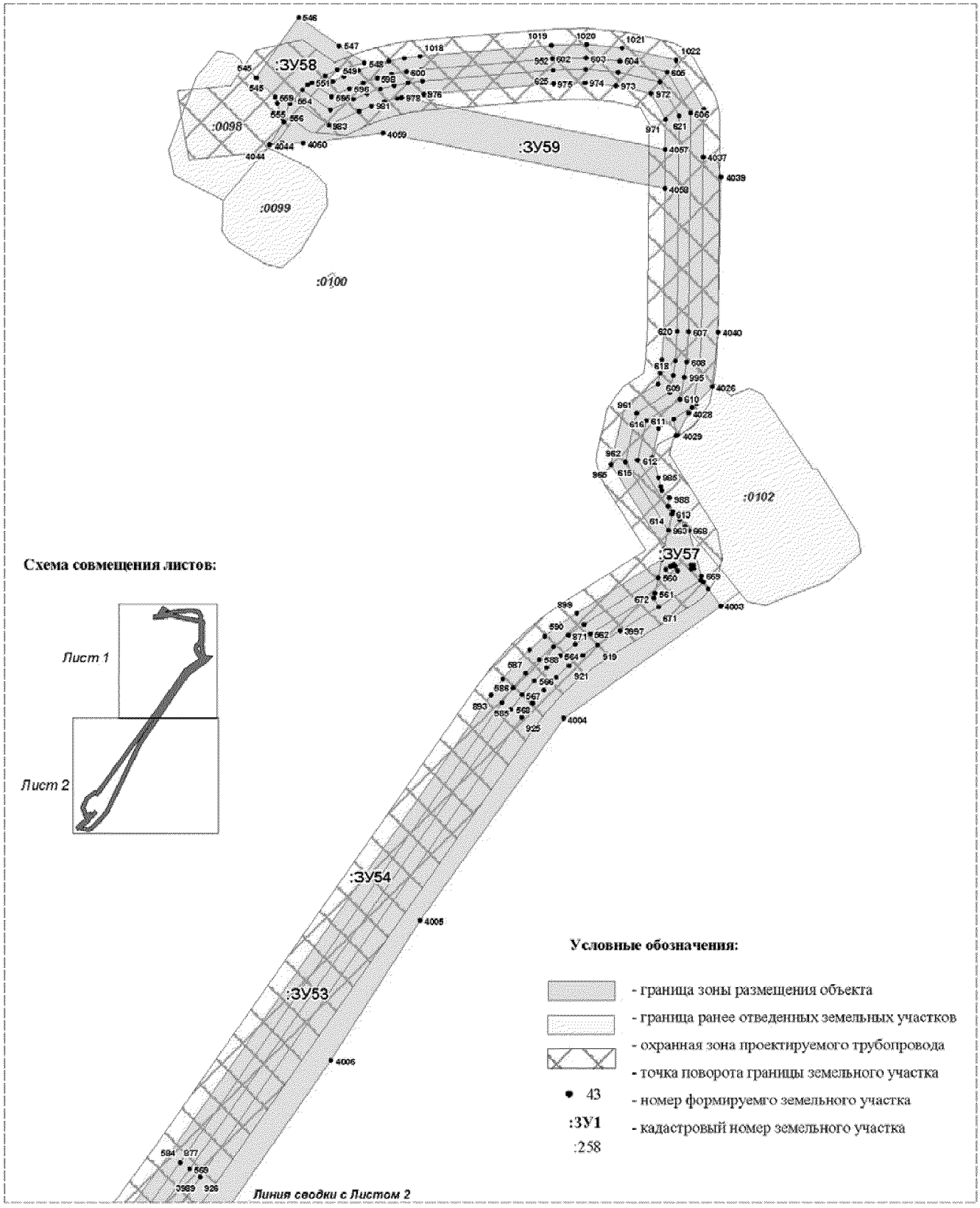

Проект межевания территории
для размещения линейного объекта регионального значения Ханты-Мансийского автономного округа — Югры "Реконструкция трубопроводов Мортымья - Тетеревского месторождения"
Землепользователь:
ООО "ЛУКОЙЛ-Западная Сибирь"
ТПП "Урайнефтегаз"
Масштаб 1:3500

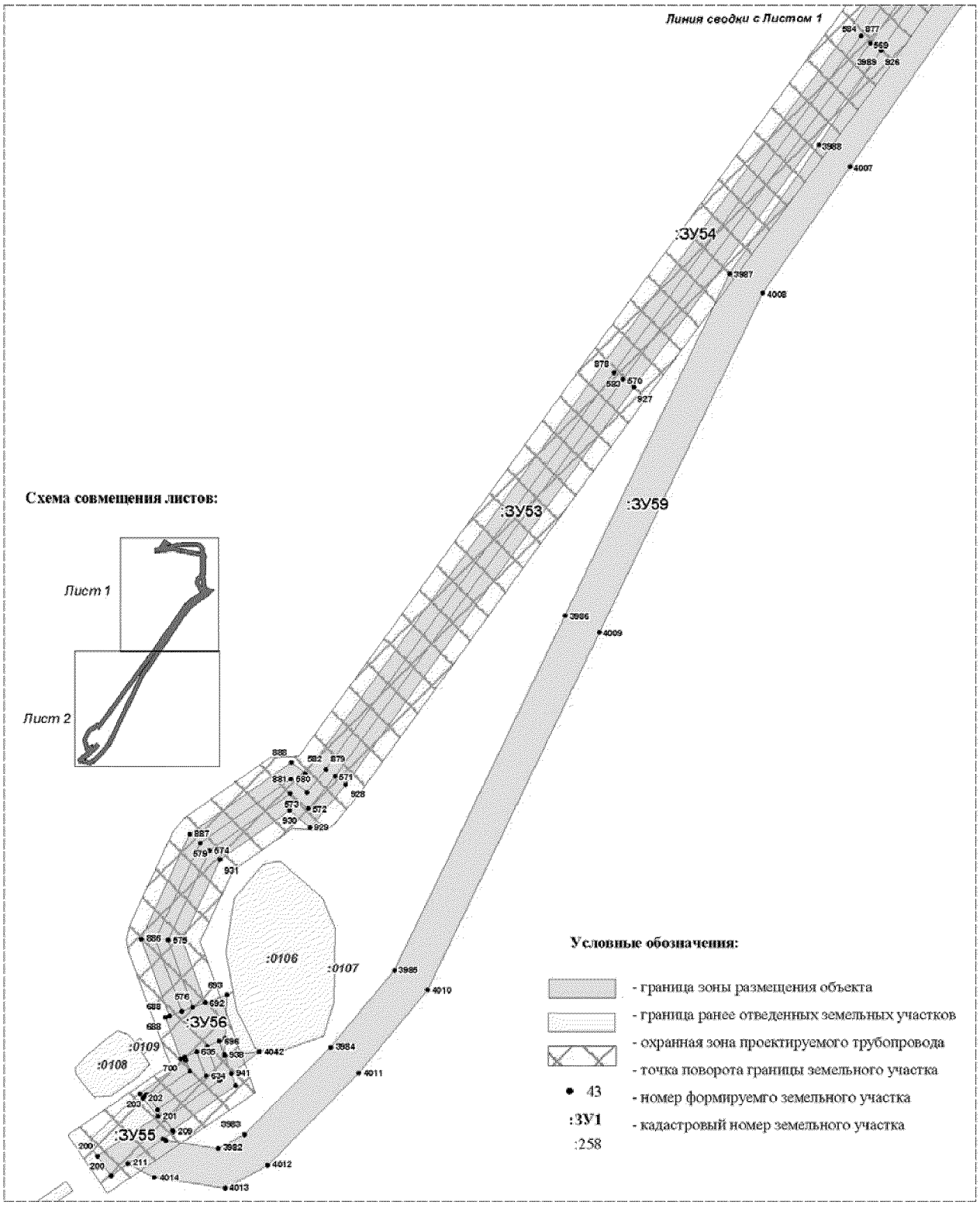

Проект межевания территории
для размещения линейного объекта регионального
значения Ханты-Мансийского автономного
округа — Югры "Реконструкция трубопроводов
Мортымья - Тетеревского месторождения"
Землепользователь:
ООО "ЛУКОЙЛ-Западная Сибирь"
ТПП "Урайнефтегаз"
Масштаб 1:3500

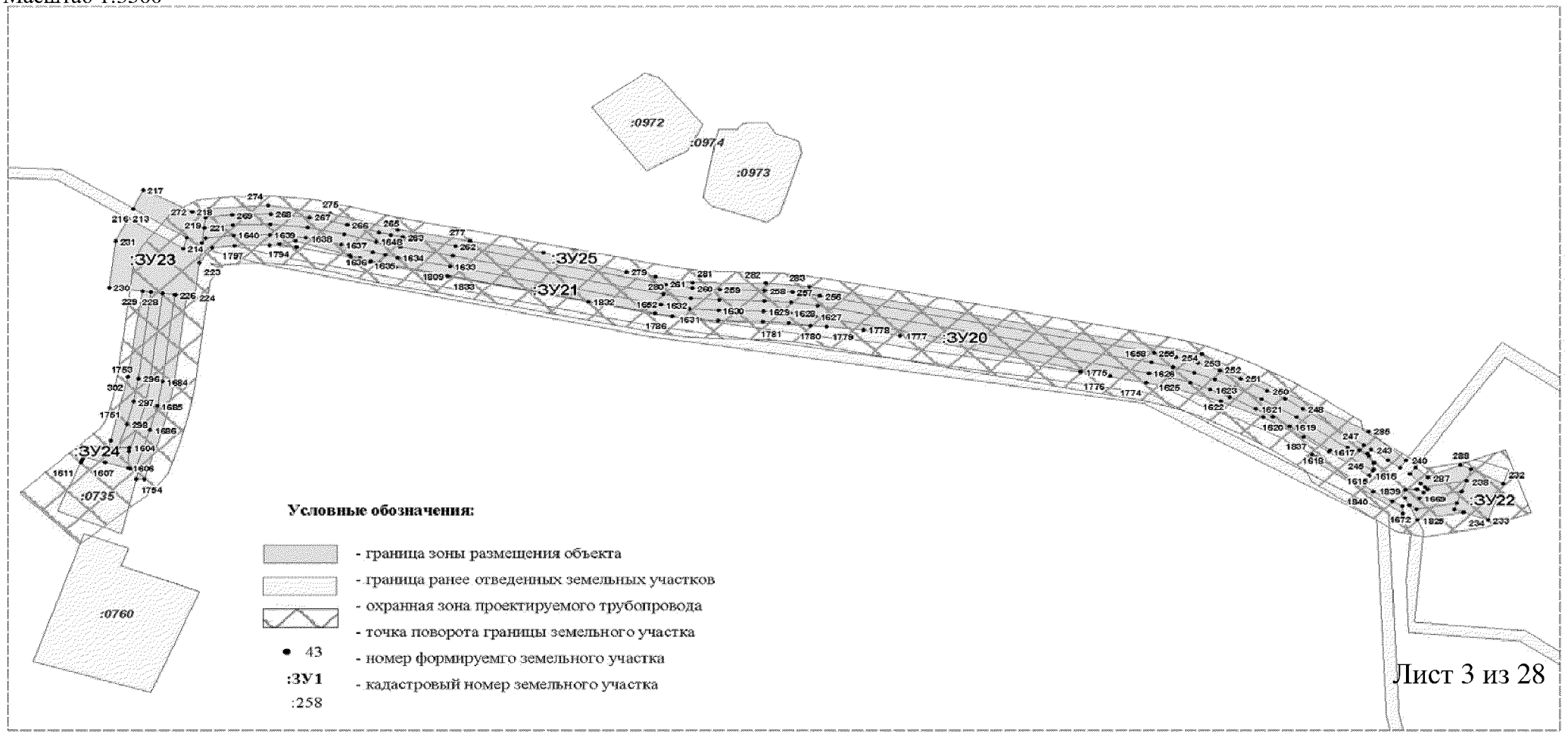

Лист 3 из 28

Проект межевания территории
для размещения линейного объекта регионального
значения Ханты-Мансийского автономного
округа — Югры "Реконструкция трубопроводов
Мортымья - Тетеревского месторождения"
Землепользователь:
ООО "ЛУКОЙЛ-Западная Сибирь"
ТПП "Урайнефтегаз"
Масштаб 1:2000

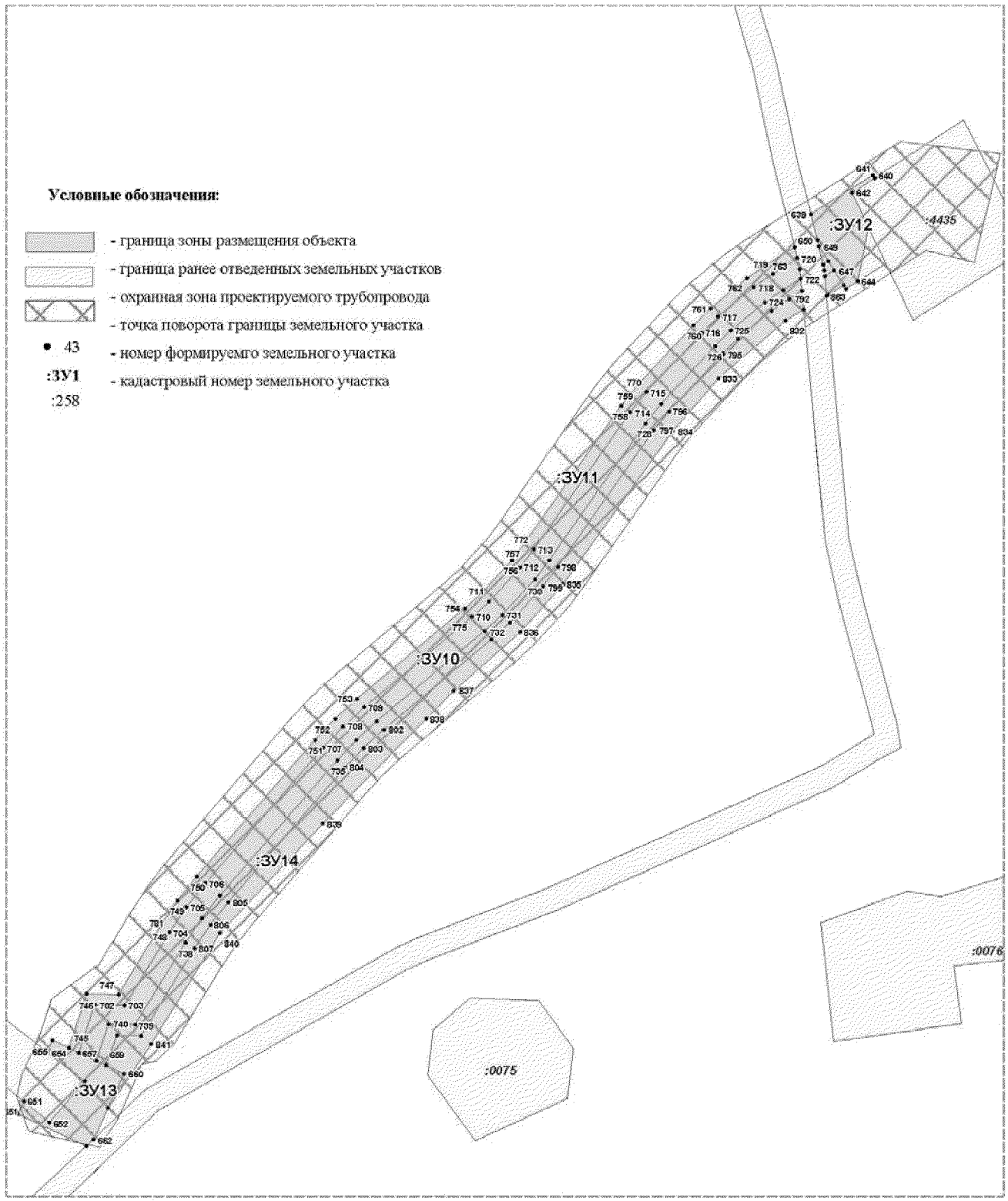

Проект межевания территории
для размещения линейного объекта регионального
значения Ханты-Мансийского автономного
округа — Югры "Реконструкция трубопроводов
Мортымья - Тетеревского месторождения"
Землепользователь:
ООО "ЛУКОЙЛ-Западная Сибирь"
ТПП "Урайнефтегаз"
Масштаб 1:1500

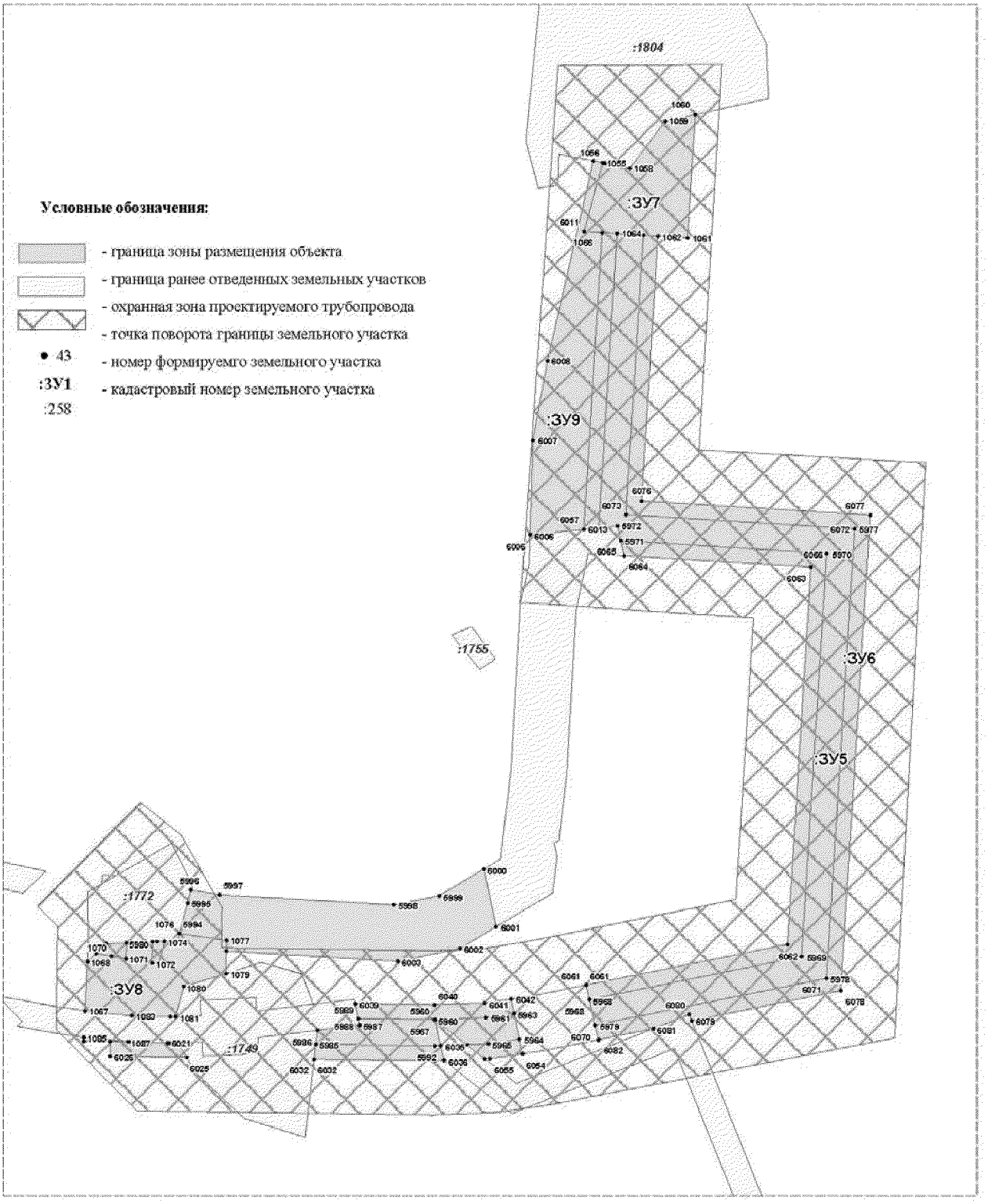

Проект межевания территории
для размещения линейного объекта регионального значения Ханты-Мансийского автономного округа — Югры "Реконструкция трубопроводов Мортымья - Тетеревского месторождения"
Землепользователь:
ООО "ЛУКОЙЛ-Западная Сибирь"
ТПП "Урайнефтегаз"
Масштаб 1:3500



Проект межевания территории
для размещения линейного объекта регионального значения Ханты-Мансийского автономного округа — Югры "Реконструкция трубопроводов Мортымья - Тетеревского месторождения"
Землепользователь:
ООО "ЛУКОЙЛ-Западная Сибирь"
ТПП "Урайнефтегаз"
Масштаб 1:3500

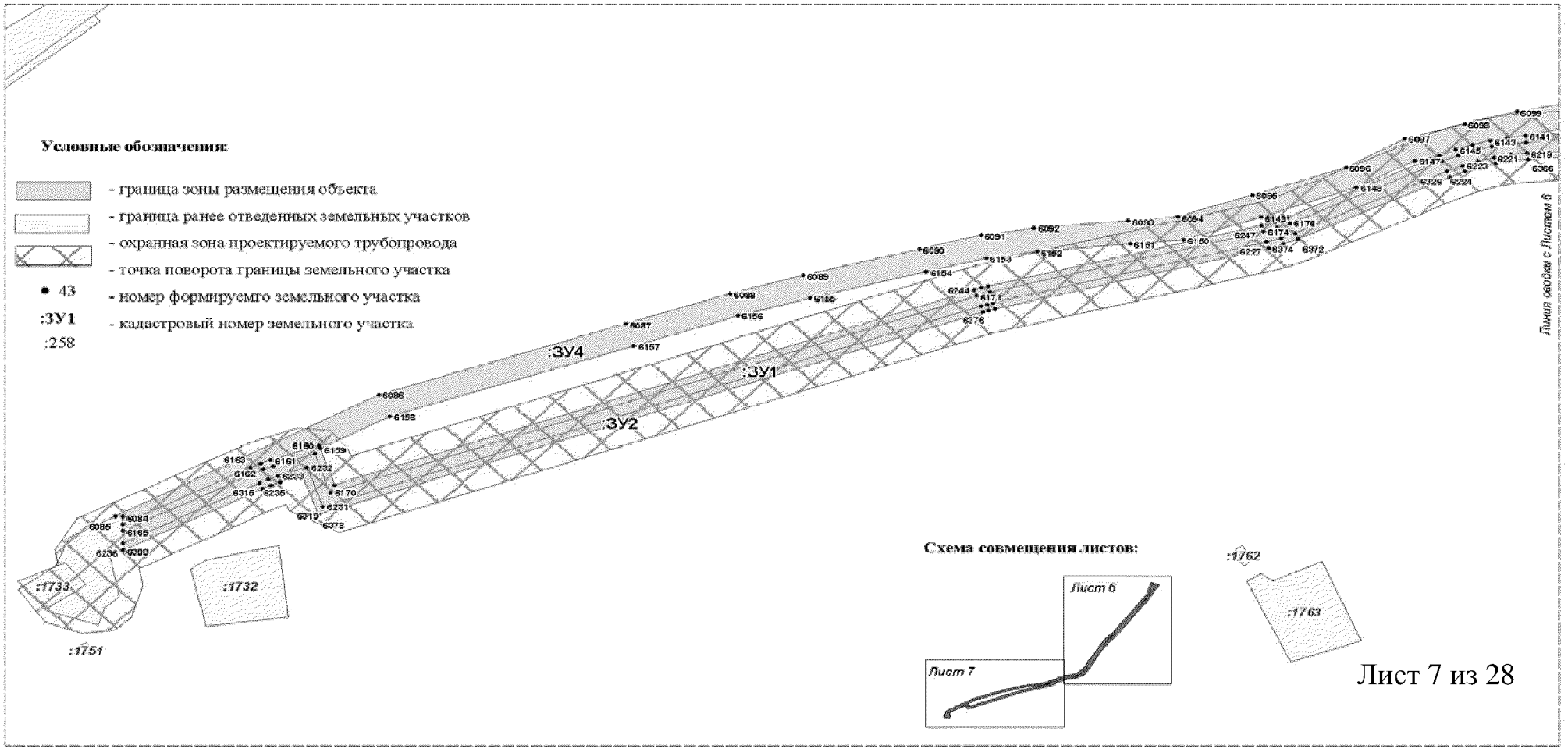

Лист 7 из 28

Проект межевания территории
для размещения линейного объекта регионального значения Ханты-Мансийского автономного округа — Югры "Реконструкция трубопроводов Мортымья - Тетеревского месторождения"
Землепользователь:
ООО "ЛУКОЙЛ-Западная Сибирь"
ТПП "Урайнефтегаз"
Масштаб 1:4000

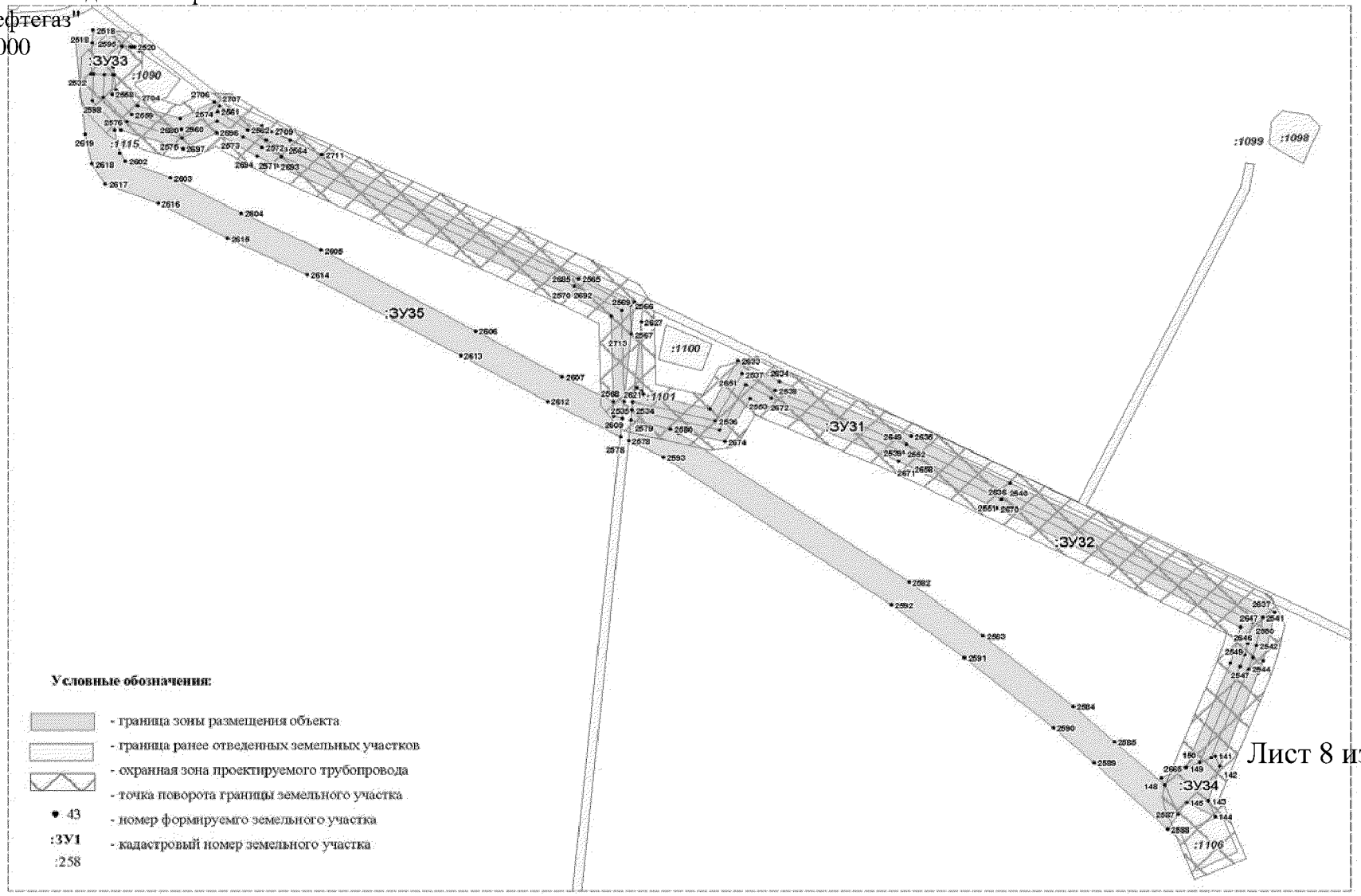

Проект межевания территории
для размещения линейного объекта регионального значения Ханты-Мансийского автономного округа — Югры "Реконструкция трубопроводов Мортымья - Тетеревского месторождения"
Землепользователь:
ООО "ЛУКОЙЛ-Западная Сибирь"
ТПП "Урайнефтегаз"
Масштаб 1:3000

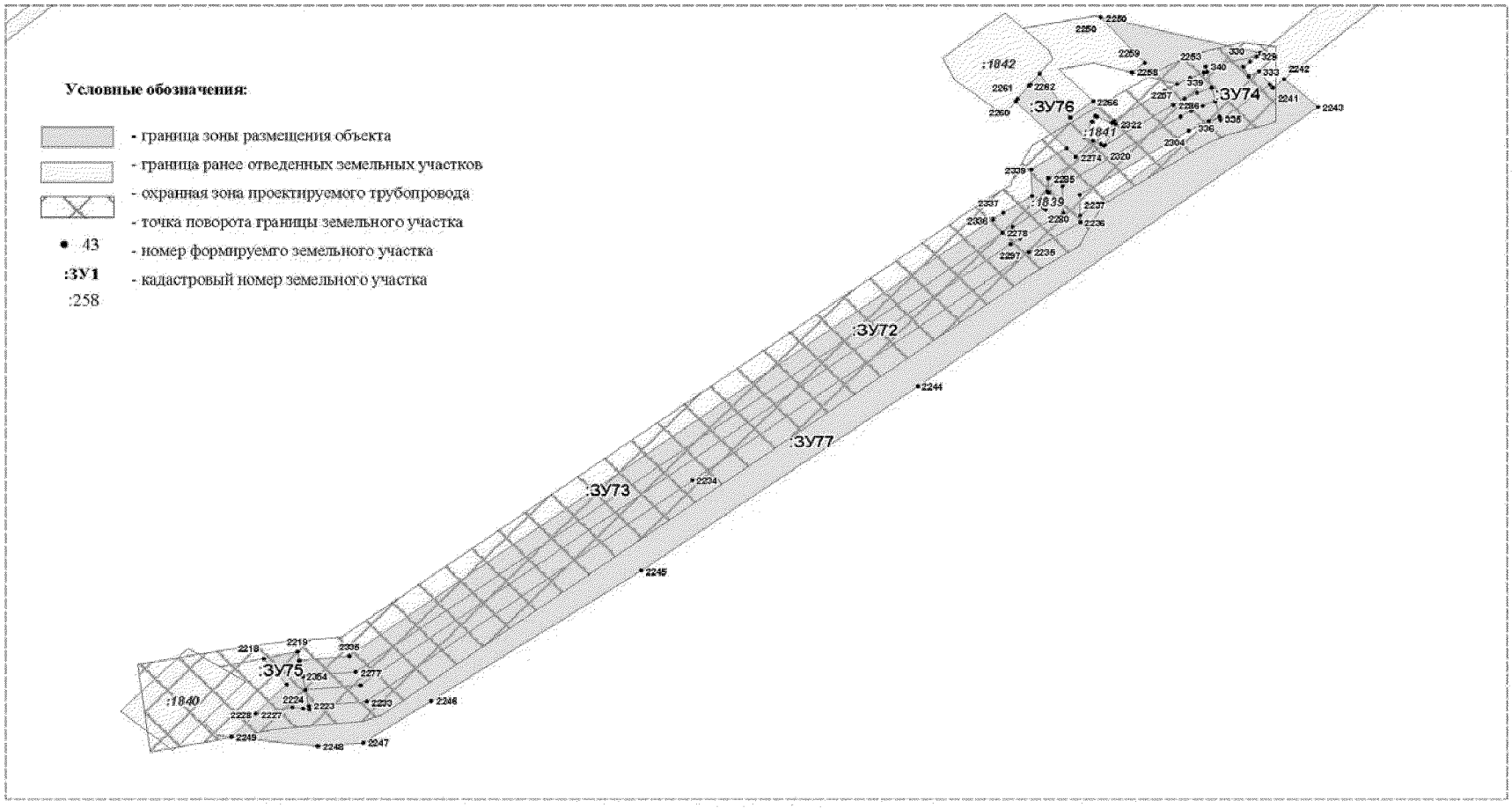

Проект межевания территории
для размещения линейного объекта регионального
значения Ханты-Мансийского автономного
округа — Югры "Реконструкция трубопроводов
Мортымья - Тетеревского месторождения"
Землепользователь:
ООО "ЛУКОЙЛ-Западная Сибирь"
ТПП "Урайнефтегаз"
Масштаб 1:3000

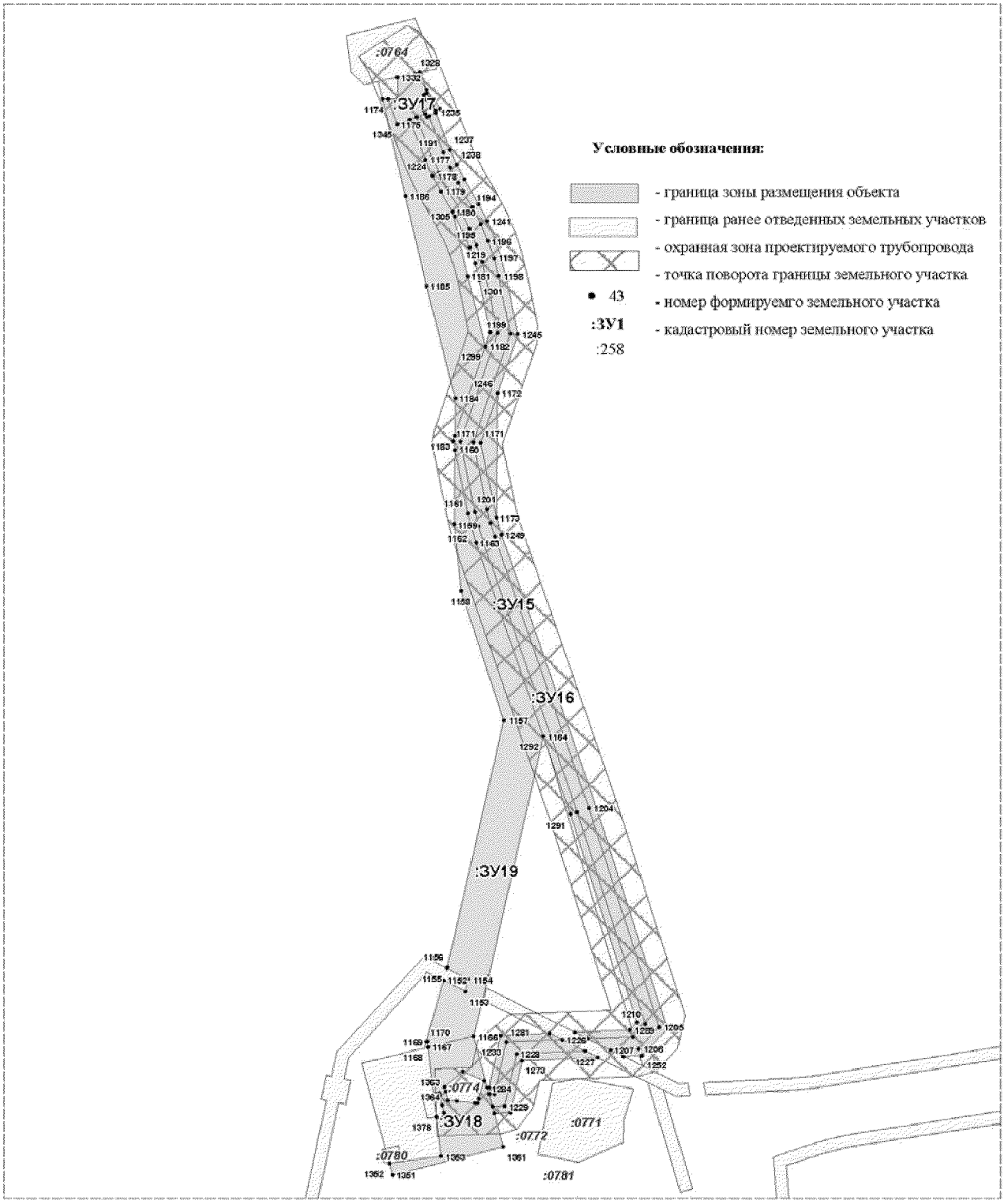

Проект межевания территории
для размещения линейного объекта регионального значения Ханты-Мансийского автономного округа — Югры "Реконструкция трубопроводов Мортымья - Тетеревского месторождения"
Землепользователь:
ООО "ЛУКОЙЛ-Западная Сибирь"
ТПП "Урайнефтегаз"
Масштаб 1:3000



Проект межевания территории
для размещения линейного объекта регионального
значения Ханты-Мансийского автономного
округа — Югры "Реконструкция трубопроводов
Мортымья - Тетеревского месторождения"
Землепользователь:
ООО "ЛУКОЙЛ-Западная Сибирь"
ТПП "Урайнефтегаз"
Масштаб 1:5000

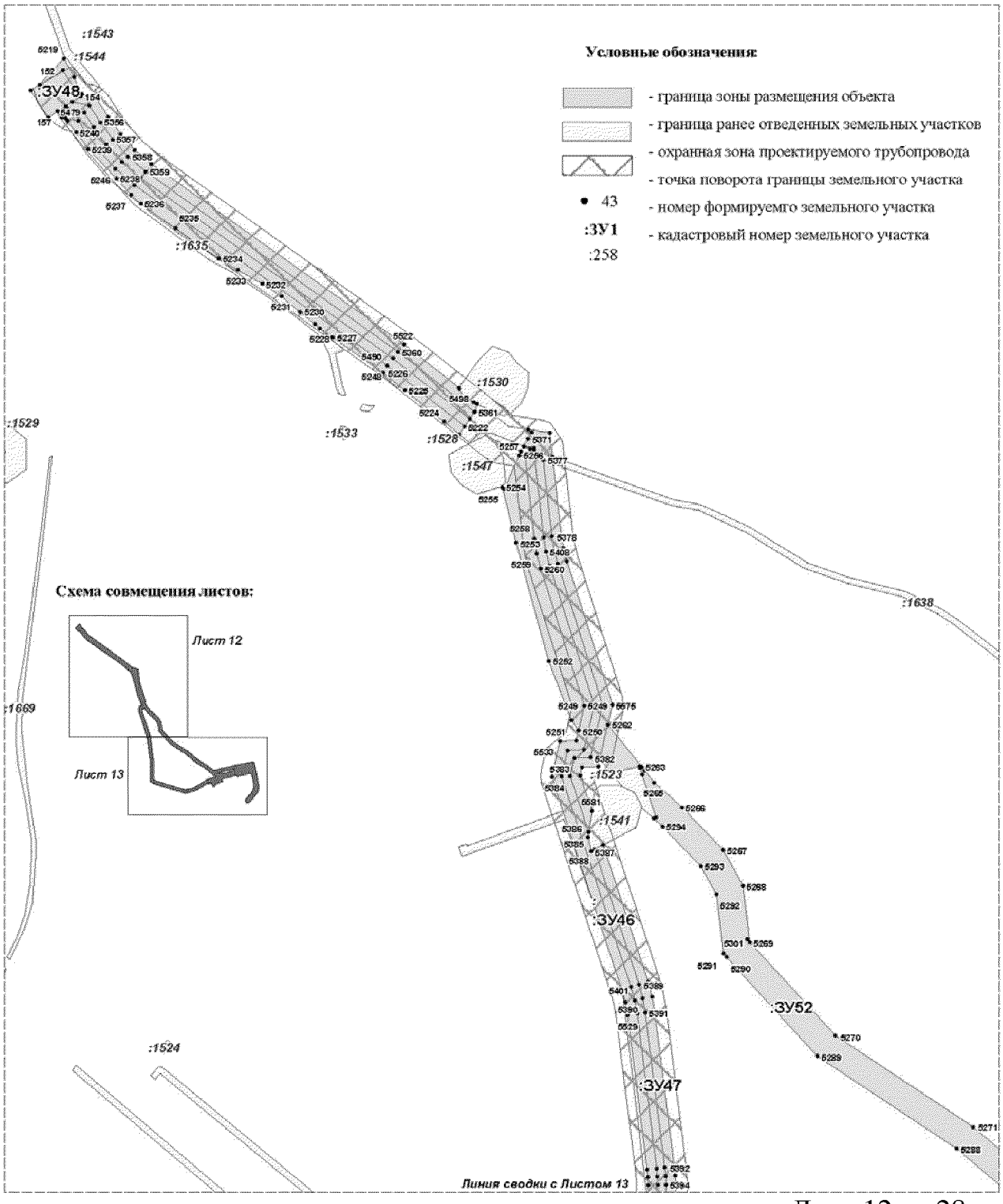

Проект межевания территории
для размещения линейного объекта регионального
значения Ханты-Мансийского автономного
округа — Югры "Реконструкция трубопроводов
Мортымья - Тетеревского месторождения"
Землепользователь:
ООО "ЛУКОЙЛ-Западная Сибирь"
ТПП "Урайнефтегаз"
Масштаб 1:4000

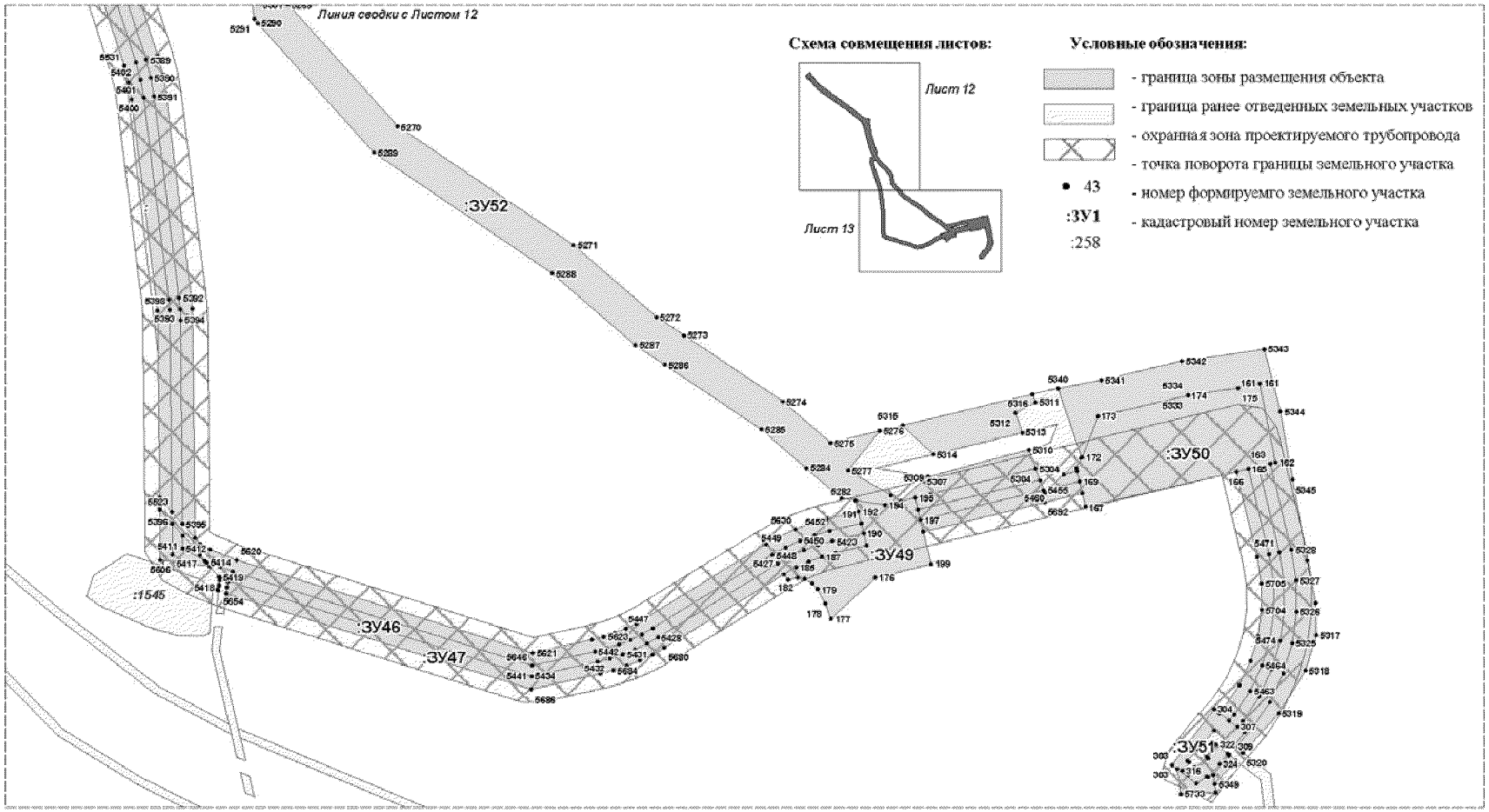

Проект межевания территории
для размещения линейного объекта регионального
значения Ханты-Мансийского автономного
округа — Югры "Реконструкция трубопроводов
Мортымья - Тетеревского месторождения"
Землепользователь:
ООО "ЛУКОЙЛ-Западная Сибирь"
ТПП "Урайнефтегаз"
Масштаб 1:5000

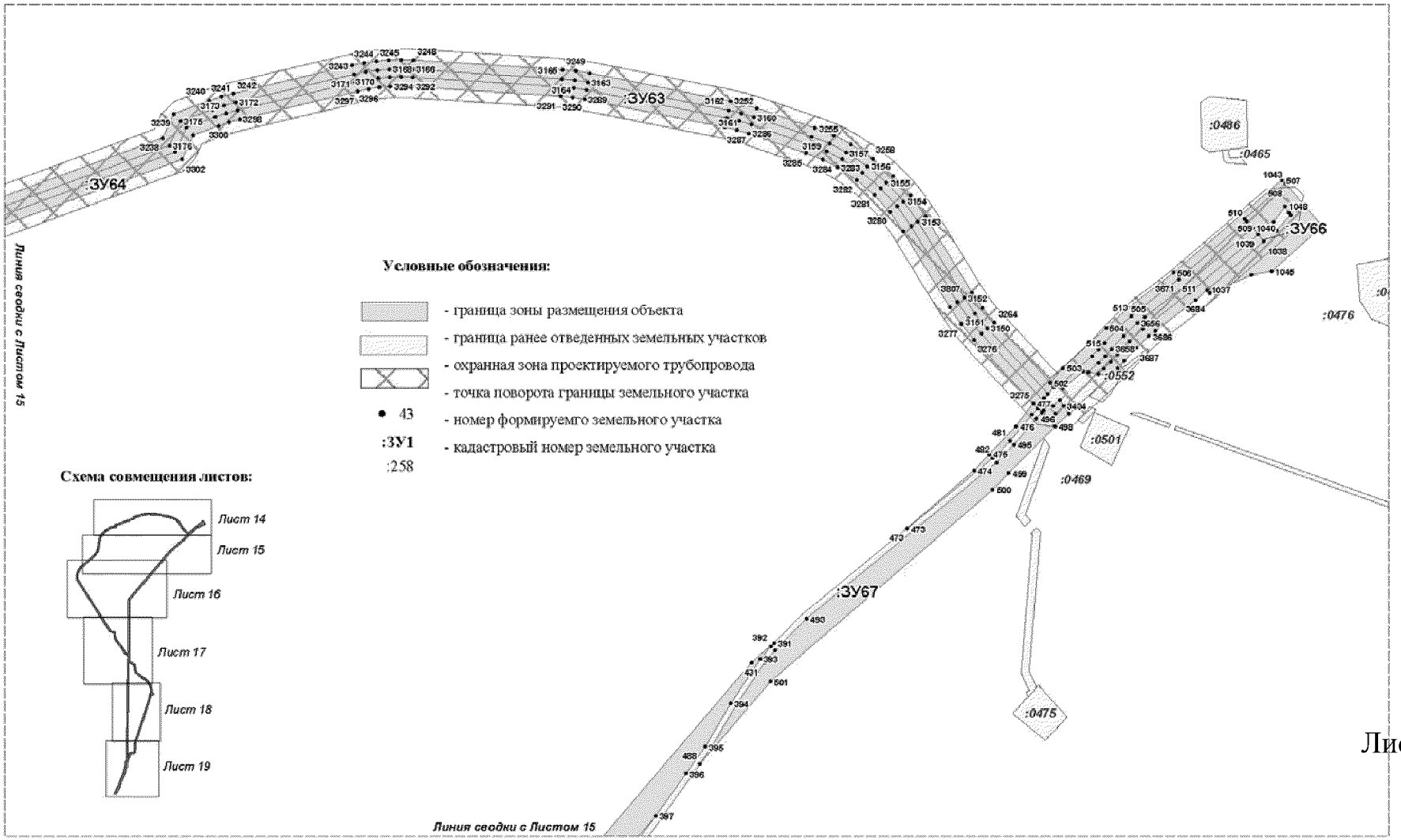

Проект межевания территории
для размещения линейного объекта регионального значения Ханты-Мансийского автономного округа — Югры "Реконструкция трубопроводов Мортымья - Тетеревского месторождения"
Землепользователь:
ООО "ЛУКОЙЛ-Западная Сибирь"
ТПП "Урайнефтегаз"
Масштаб 1:5000

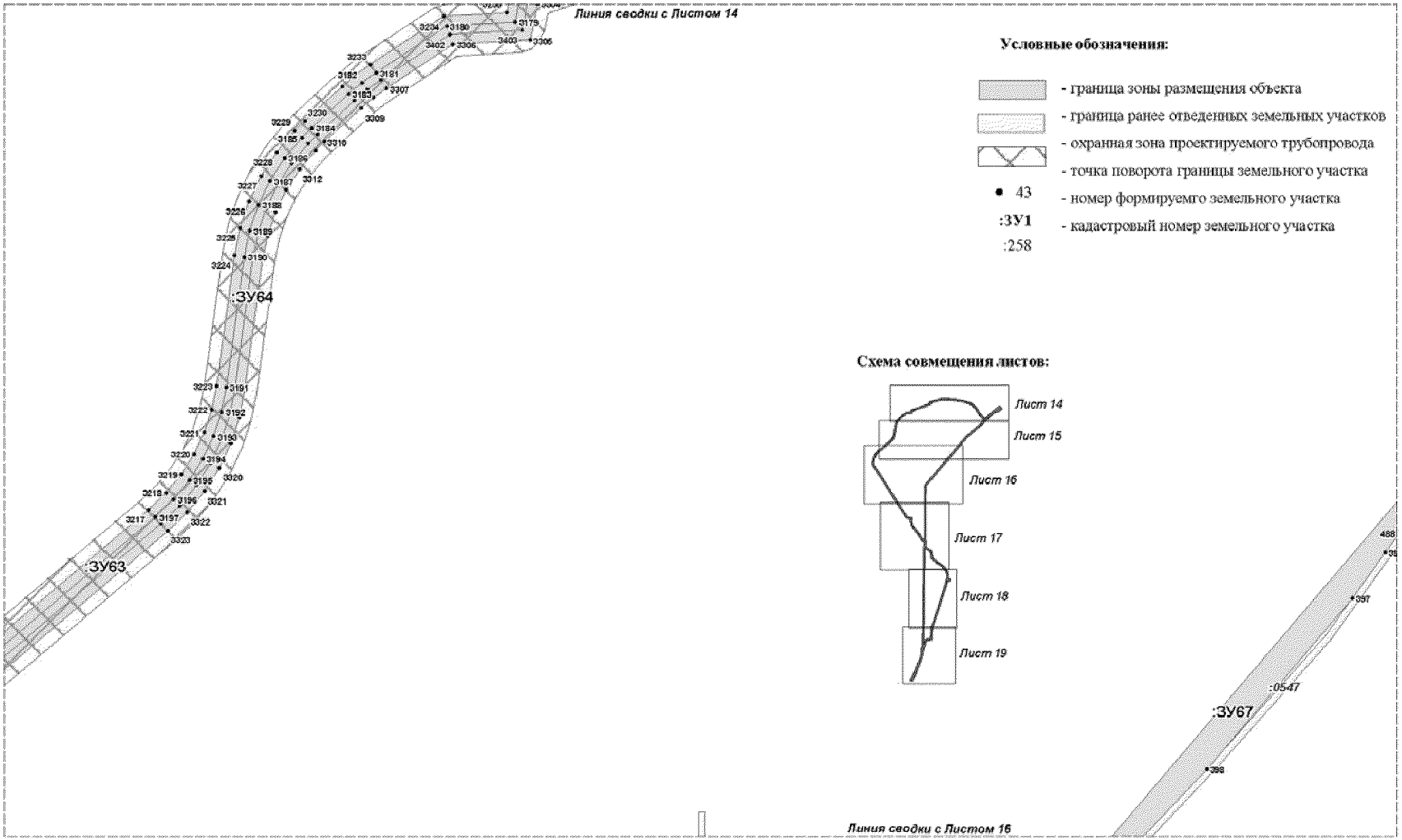

Проект межевания территории
для размещения линейного объекта регионального значения Ханты-Мансийского автономного округа — Югры "Реконструкция трубопроводов Мортымья - Тетеревского месторождения"
Землепользователь:
ООО "ЛУКОЙЛ-Западная Сибирь"
ТПП "Урайнефтегаз"
Масштаб 1:5000



Проект межевания территории
для размещения линейного объекта регионального
значения Ханты-Мансийского автономного
округа — Югры "Реконструкция трубопроводов
Мортымья - Тетеревского месторождения"
Землепользователь:
ООО "ЛУКОЙЛ-Западная Сибирь"
ТПП "Урайнефтегаз"
Масштаб 1:5000



Проект межевания территории
для размещения линейного объекта регионального
значения Ханты-Мансийского автономного
округа — Югры "Реконструкция трубопроводов
Мортымья - Тетеревского месторождения"
Землепользователь:
ООО "ЛУКОЙЛ-Западная Сибирь"
ТПП "Урайнефтегаз"
Масштаб 1:5000



Проект межевания территории
для размещения линейного объекта регионального
значения Ханты-Мансийского автономного
округа — Югры "Реконструкция трубопроводов
Мортымья - Тетеревского месторождения"
Землепользователь:
ООО "ЛУКОЙЛ-Западная Сибирь"
ТПП "Урайнефтегаз"
Масштаб 1:4000

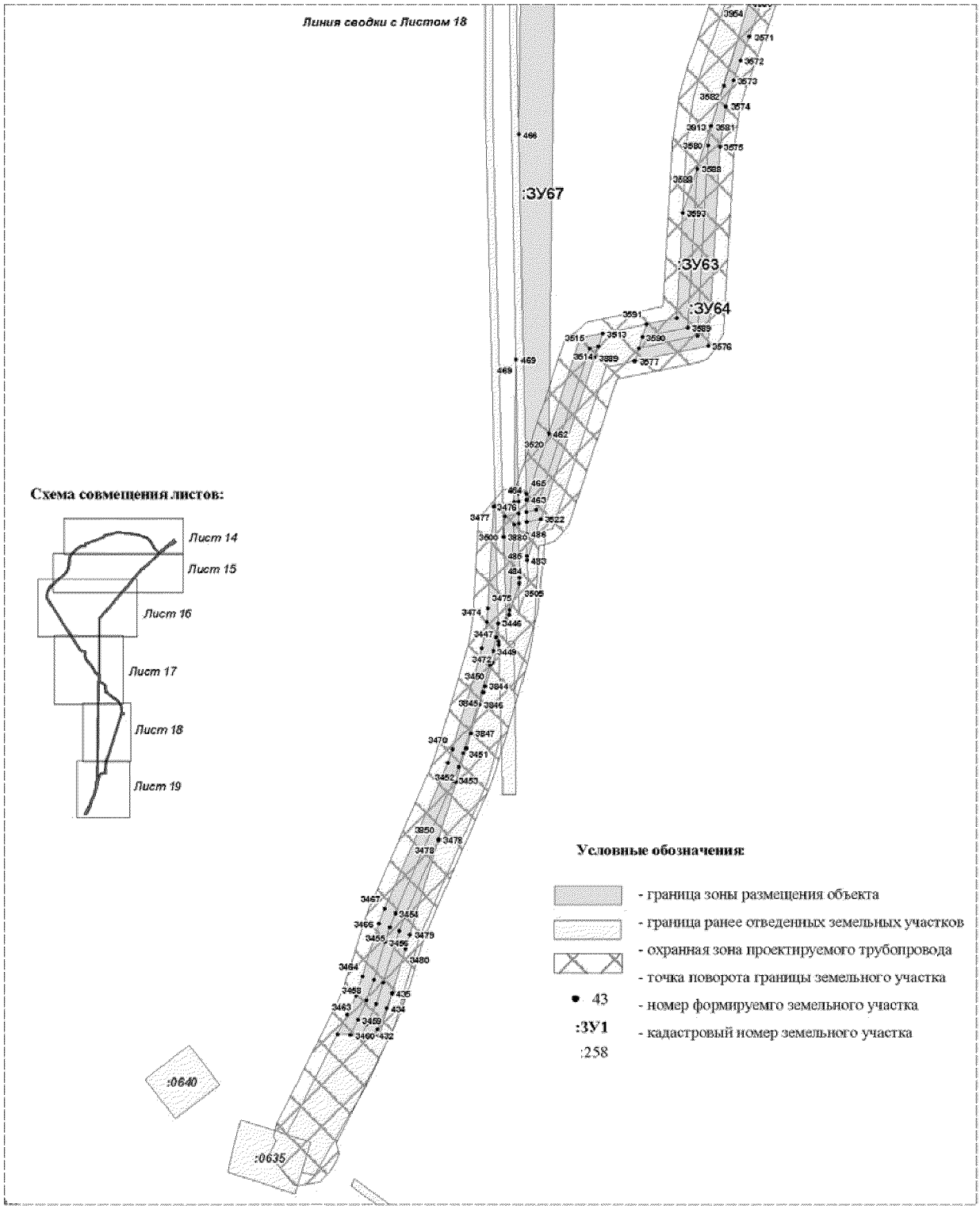

Проект межевания территории
для размещения линейного объекта регионального значения Ханты-Мансийского автономного округа — Югры "Реконструкция трубопроводов Мортымья - Тетеревского месторождения"
Землепользователь:
ООО "ЛУКОЙЛ-Западная Сибирь"
ТПП "Урайнефтегаз"
Масштаб 1:7500

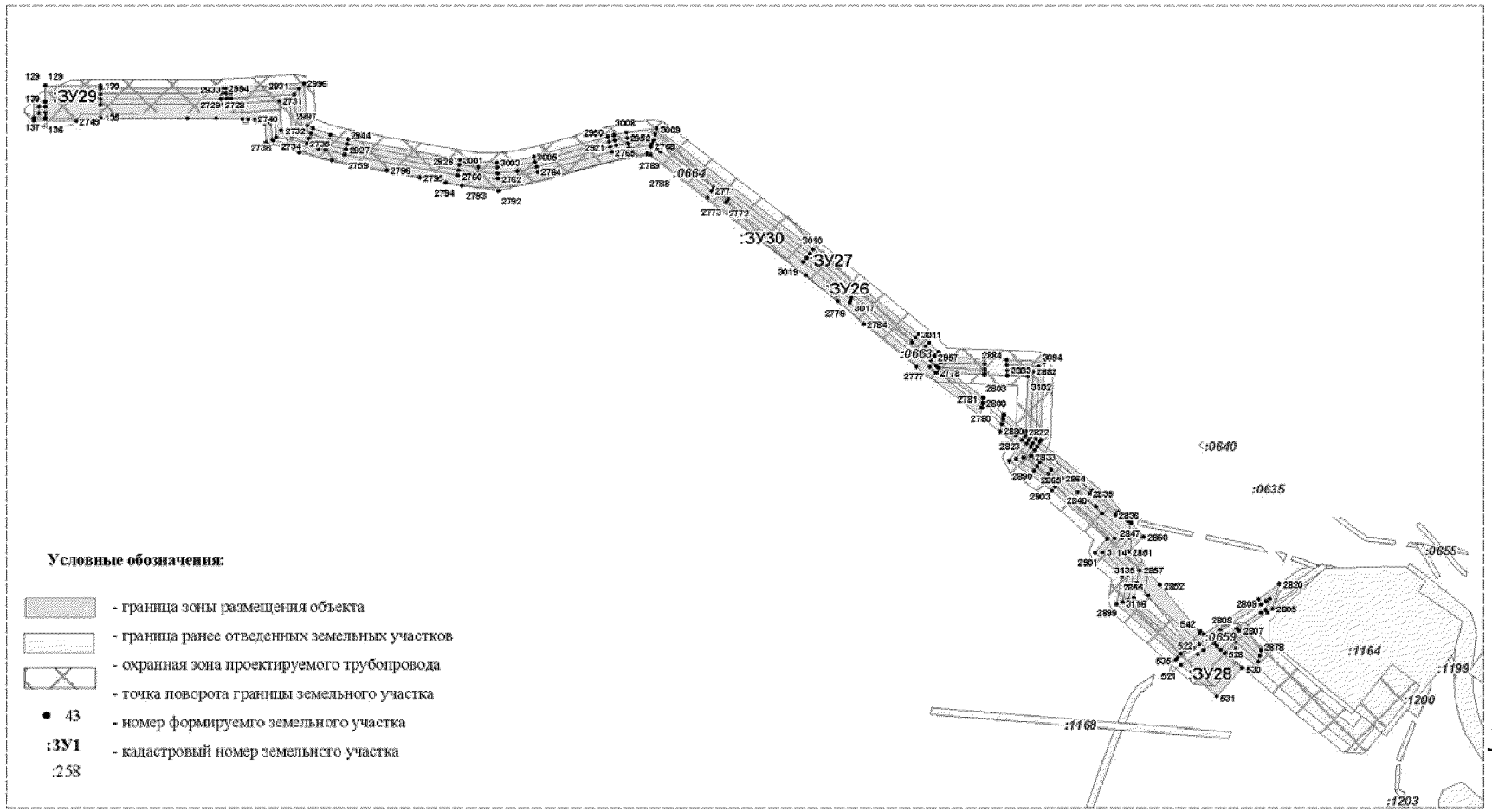

Проект межевания территории
для размещения линейного объекта регионального значения Ханты-Мансийского автономного округа — Югры "Реконструкция трубопроводов Мортымья - Тетеревского месторождения"
Землепользователь:
ООО "ЛУКОЙЛ-Западная Сибирь"
ТПП "Урайнефтегаз"
Масштаб 1:7000

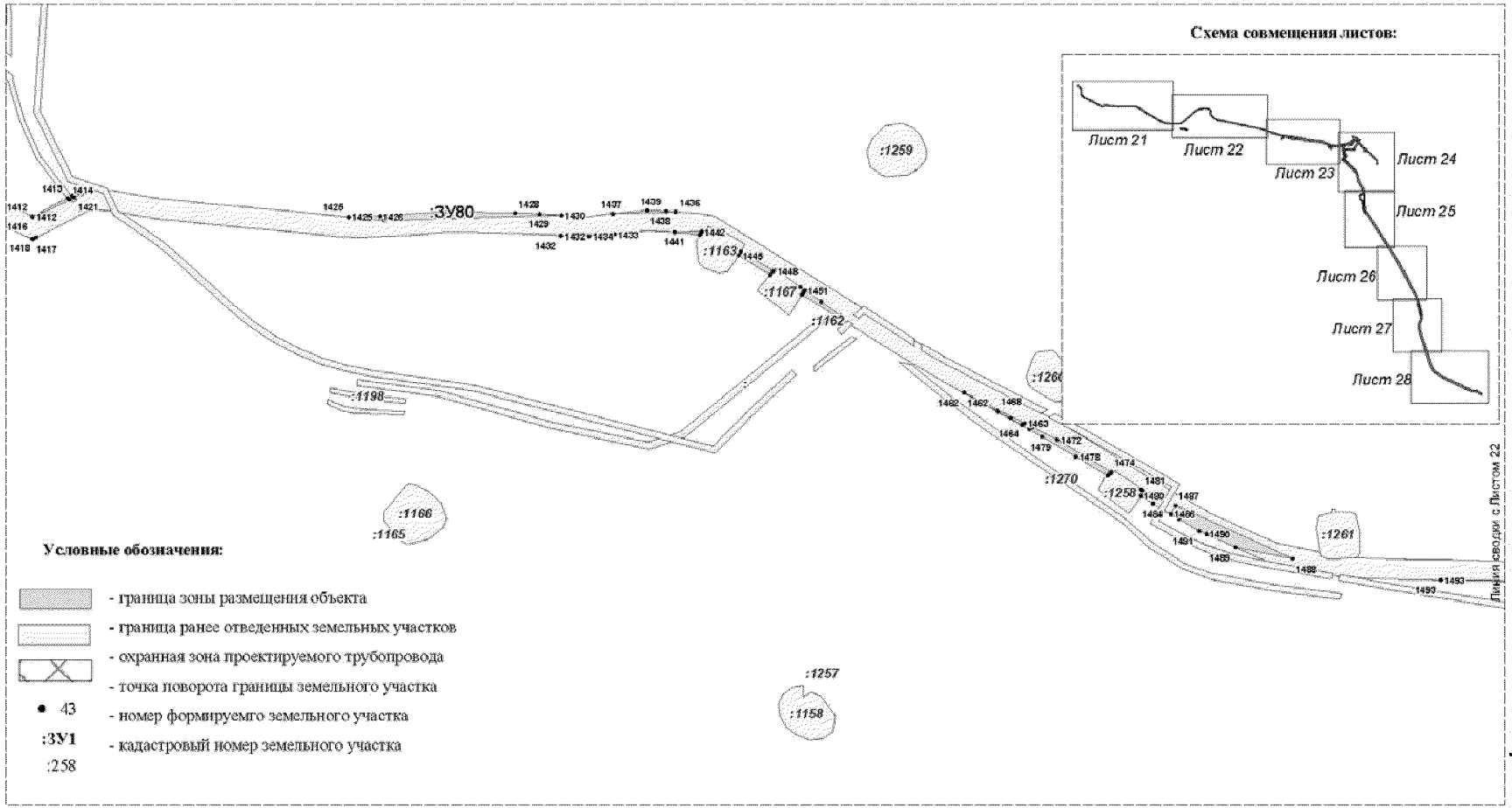

Проект межевания территории
для размещения линейного объекта регионального значения Ханты-Мансийского автономного округа — Югры "Реконструкция трубопроводов Мортымья - Тетеревского месторождения"
Землепользователь:
ООО "ЛУКОЙЛ-Западная Сибирь"
ТПП "Урайнефтегаз"
Масштаб 1:7000

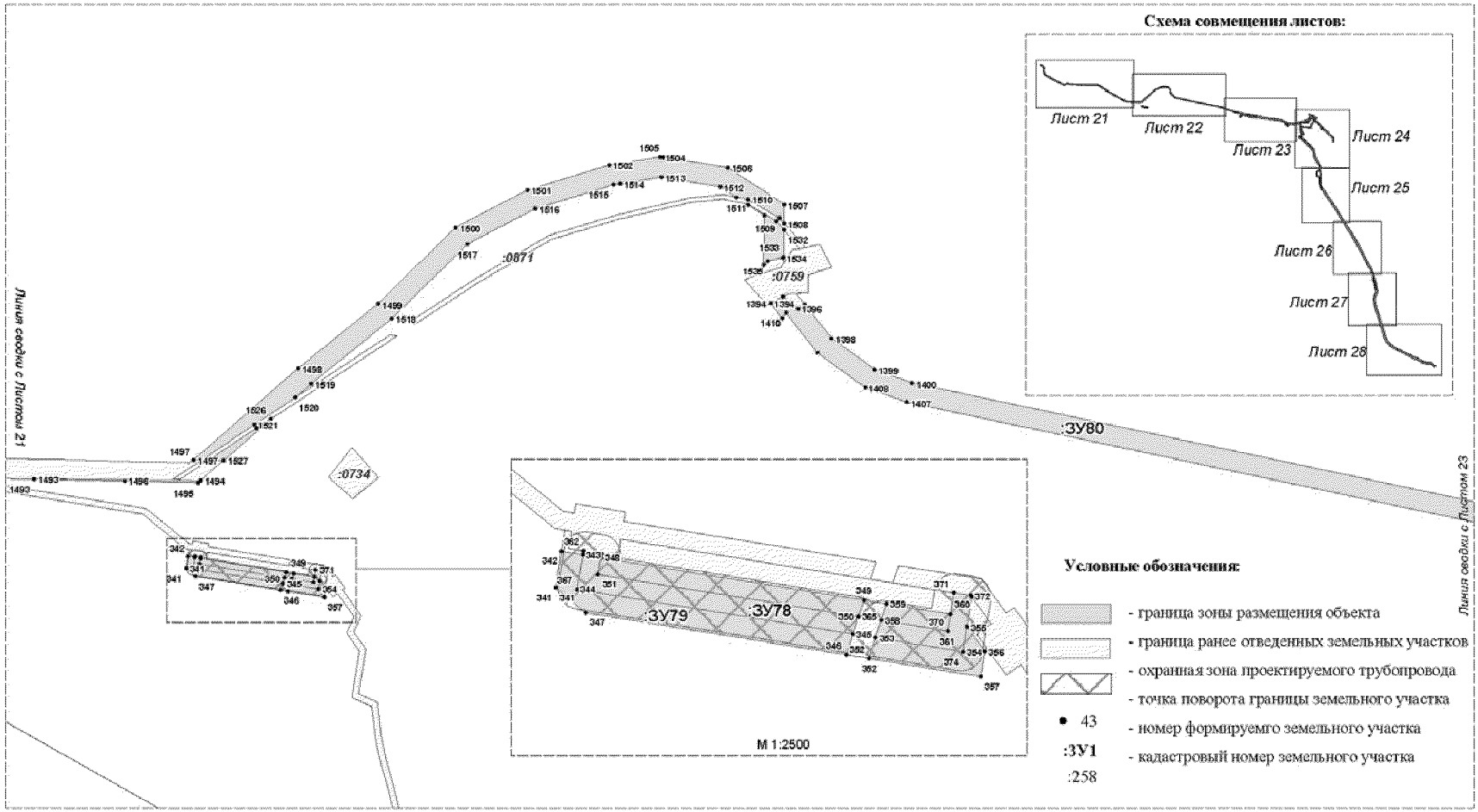

Проект межевания территории
для размещения линейного объекта регионального значения Ханты-Мансийского автономного округа — Югры "Реконструкция трубопроводов Мортымья - Тетеревского месторождения"
Землепользователь:
ООО "ЛУКОЙЛ-Западная Сибирь"
ТПП "Урайнефтегаз"
Масштаб 1:7000

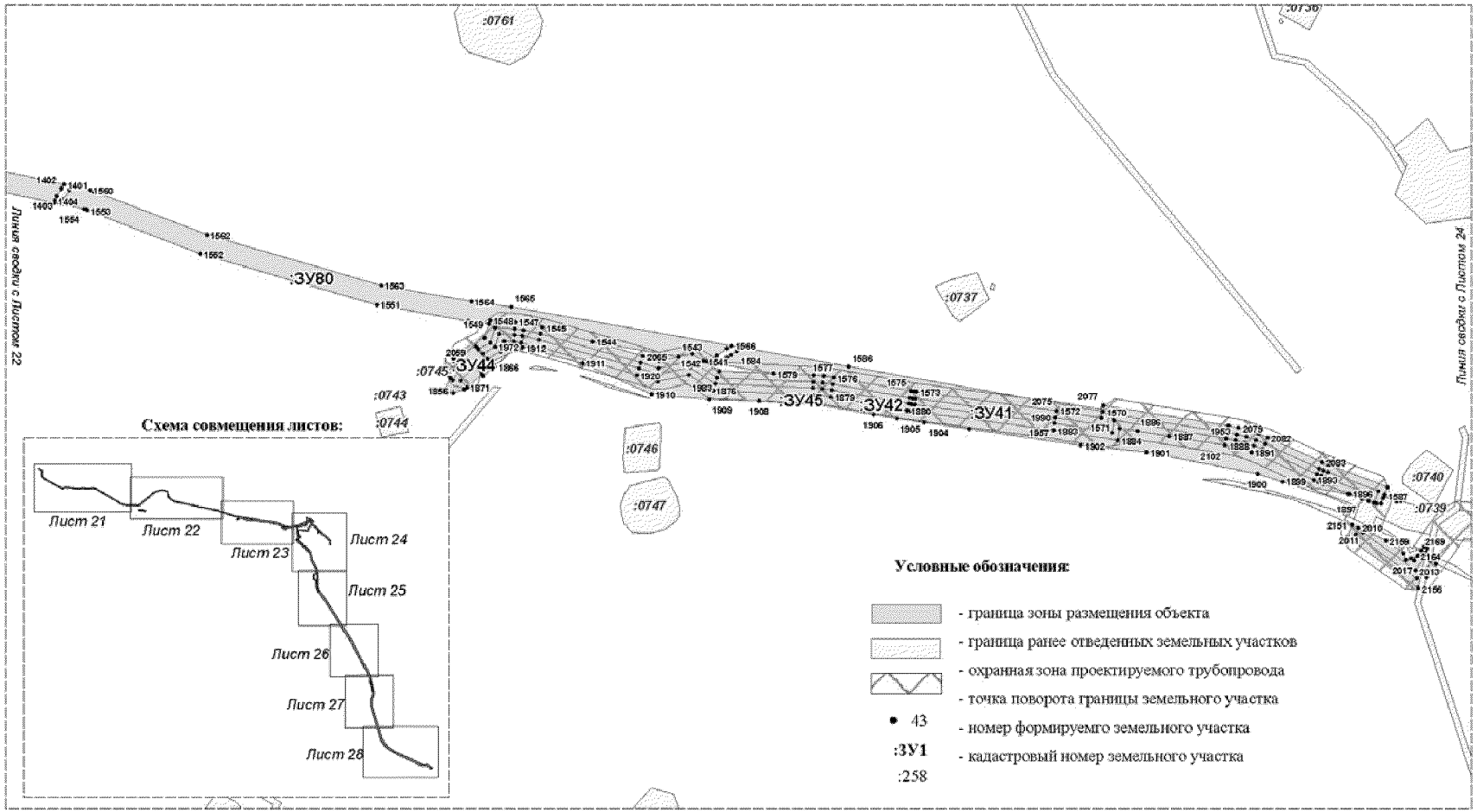

Лист 23 из 28

Проект межевания территории
для размещения линейного объекта регионального
значения Ханты-Мансийского автономного
округа — Югры "Реконструкция трубопроводов
Мортымья - Тетеревского месторождения"
Землепользователь:
ООО "ЛУКОЙЛ-Западная Сибирь"
ТПП "Урайнефтегаз"
Масштаб 1:6000

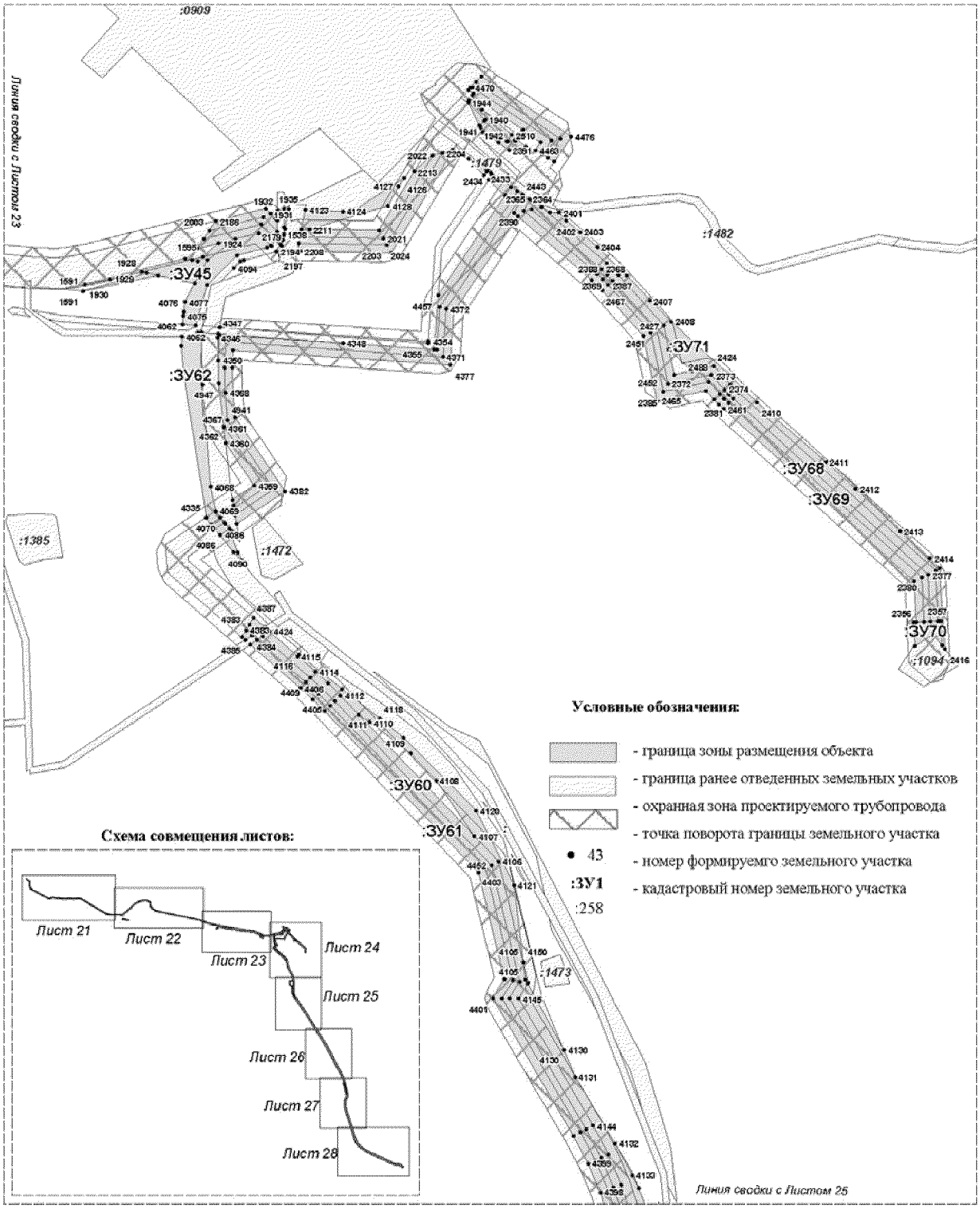

Проект межевания территории
для размещения линейного объекта регионального значения Ханты-Мансийского автономного округа — Югры "Реконструкция трубопроводов Мортымья - Тетеревского месторождения"
Землепользователь:
ООО "ЛУКОЙЛ-Западная Сибирь"
ТПП "Урайнефтегаз"
Масштаб 1:5000

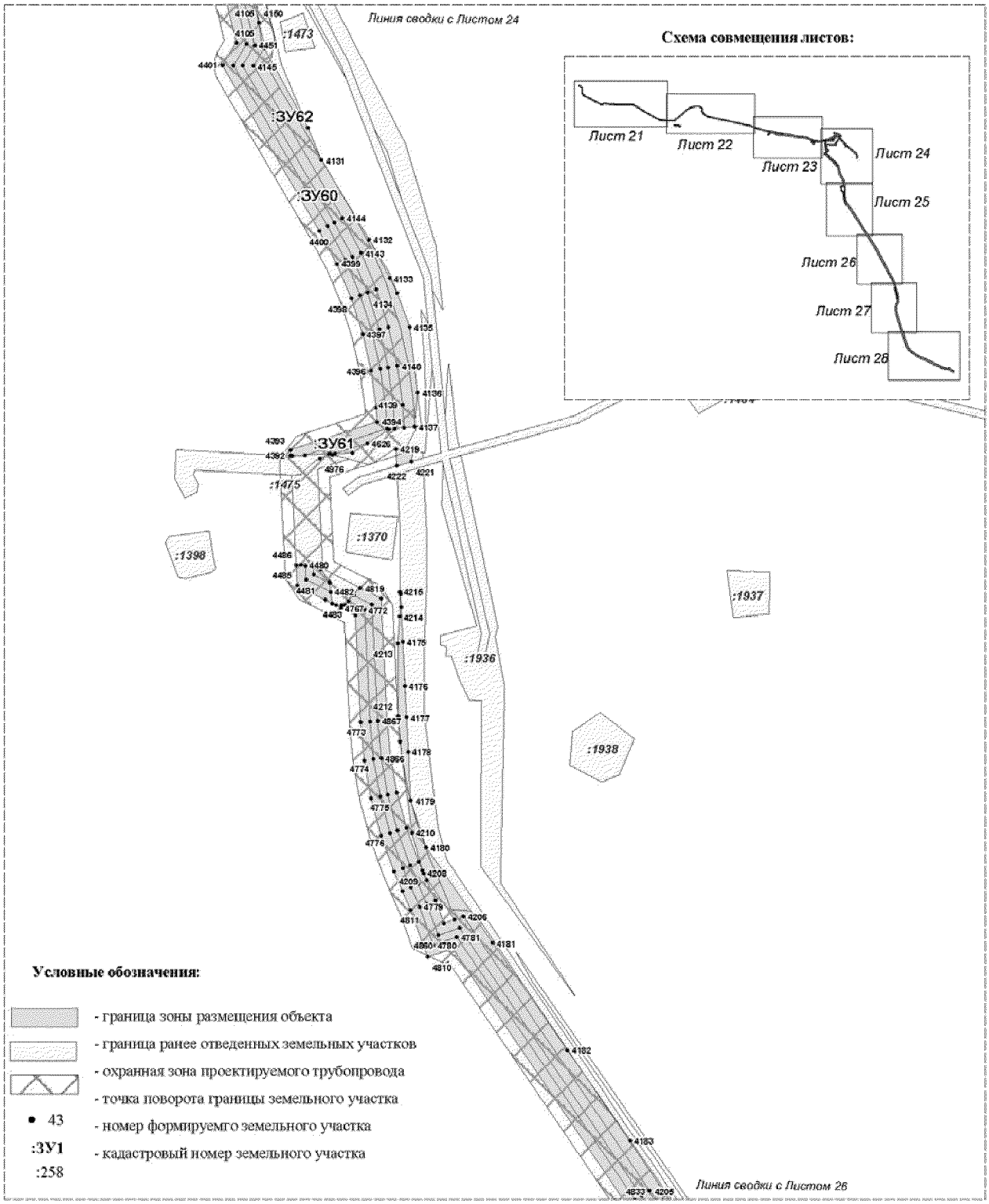

Проект межевания территории
для размещения линейного объекта регионального значения Ханты-Мансийского автономного округа — Югры "Реконструкция трубопроводов Мортымья - Тетеревского месторождения"
Землепользователь:
ООО "ЛУКОЙЛ-Западная Сибирь"
ТПП "Урайнефтегаз"
Масштаб 1:5500

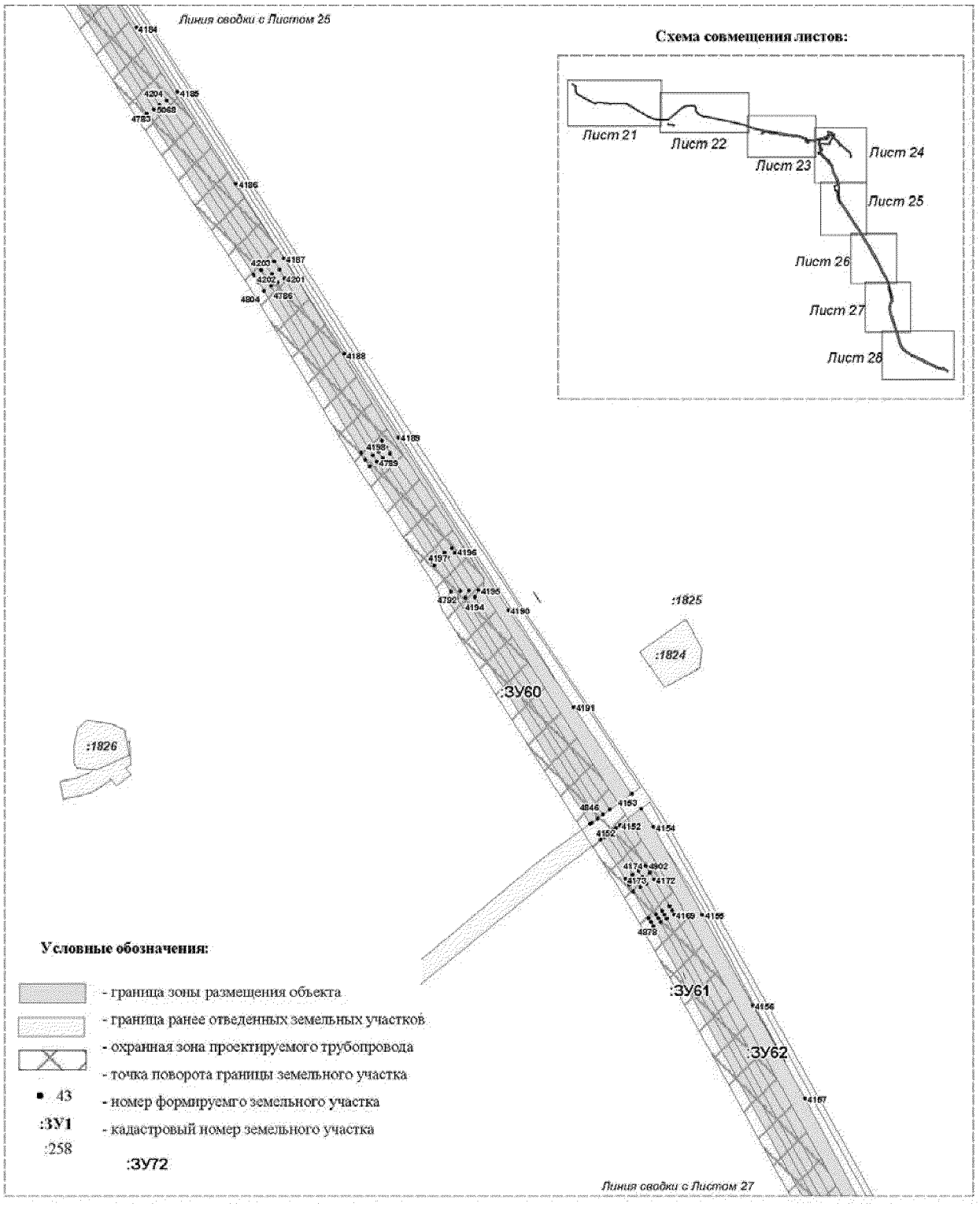

Проект межевания территории
для размещения линейного объекта регионального
значения Ханты-Мансийского автономного
округа — Югры "Реконструкция трубопроводов
Мортымья - Тетеревского месторождения"
Землепользователь:
ООО "ЛУКОЙЛ-Западная Сибирь"
ТПП "Урайнефтегаз"
Масштаб 1:5000

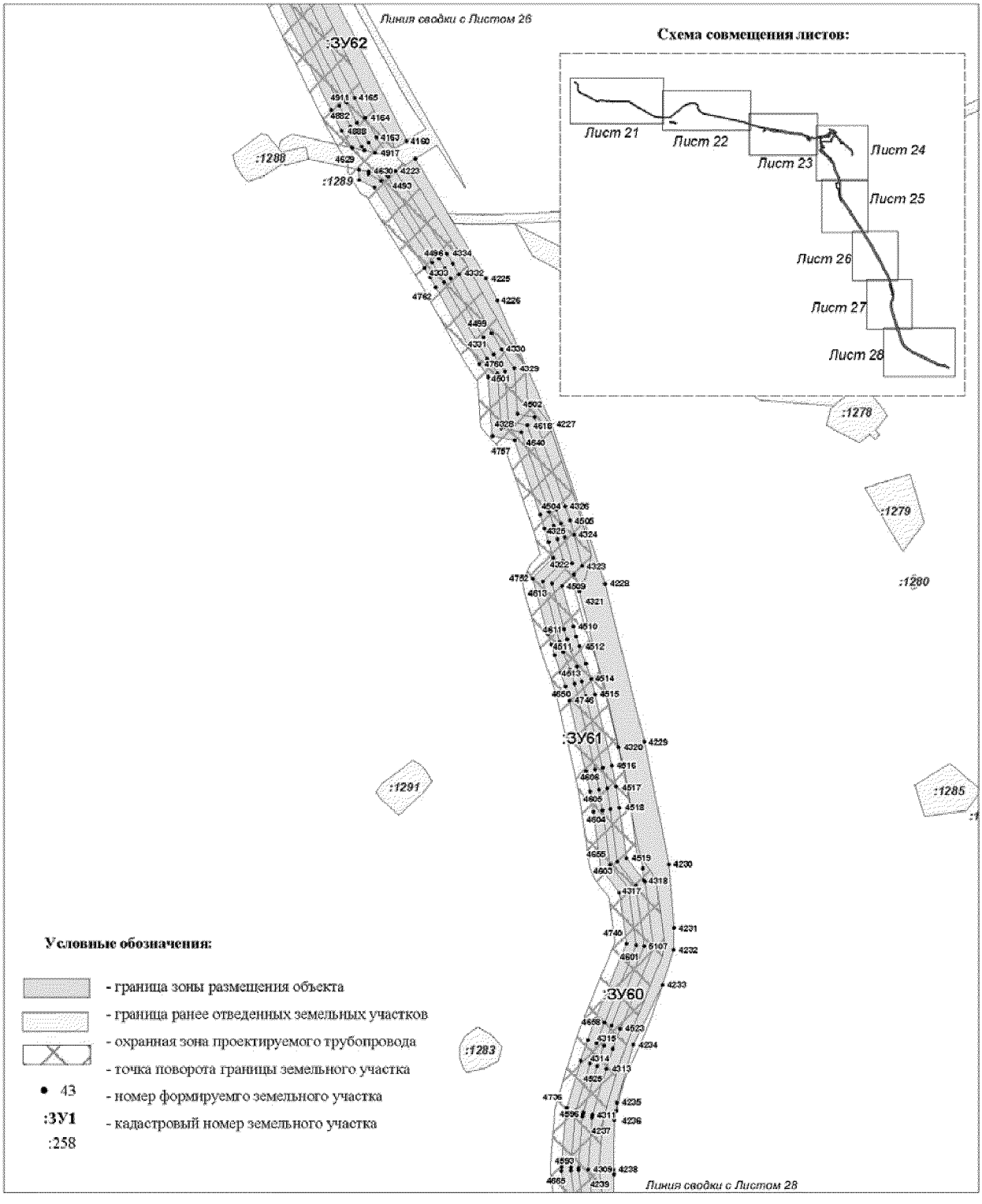

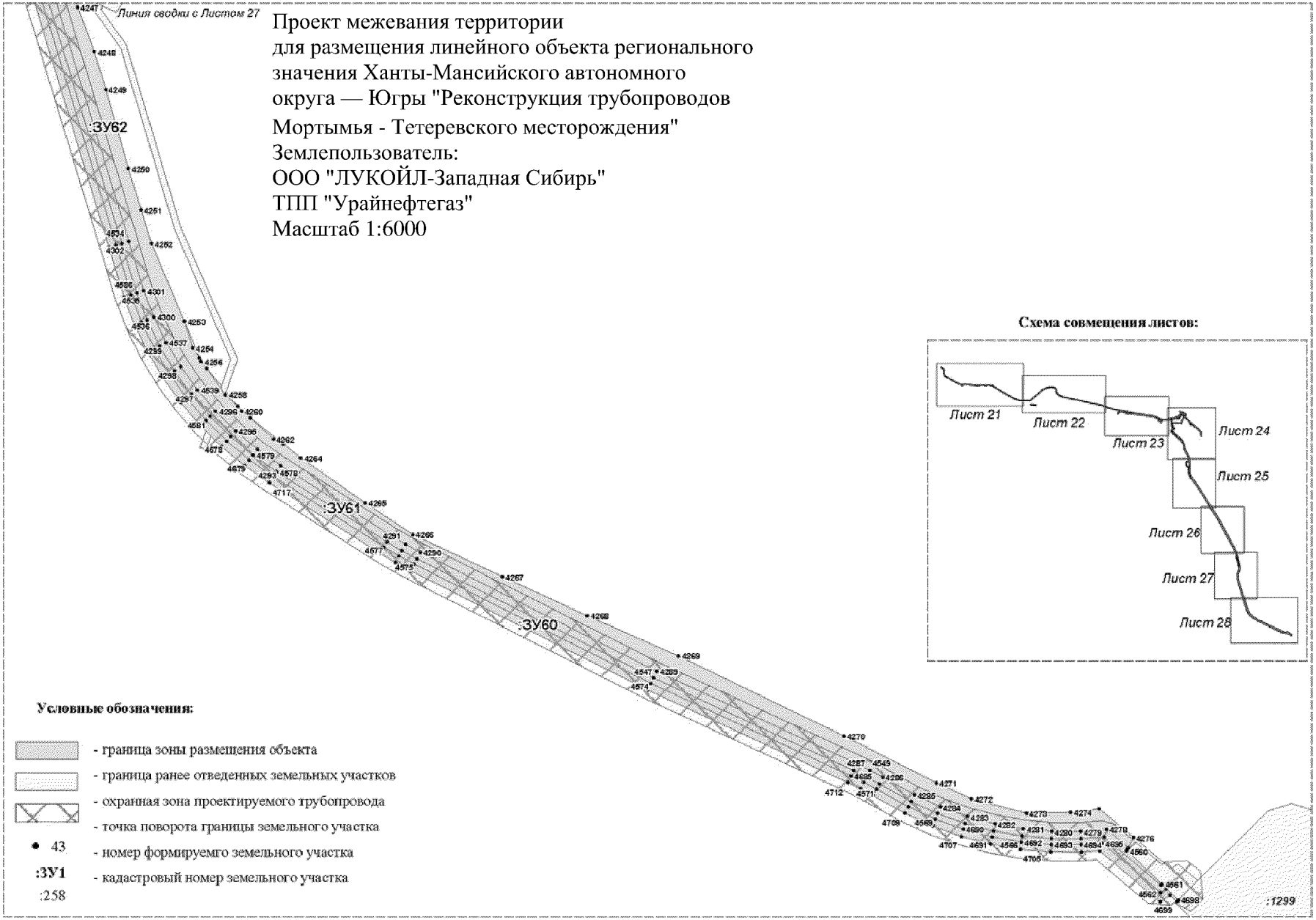
Линия сводки с Листом 27
Проект межевания территории
для размещения линейного объекта регионального
значения Ханты-Мансийского автономного
округа — Югры "Реконструкция трубопроводов
Мортымья - Тетеревского месторождения"
Землепользователь:
ООО "ЛУКОЙЛ-Западная Сибирь"
ТПП "Урайнефтегаз"
Масштаб 1:6000
:ЗУ62
:ЗУ61
:ЗУ60
Схема совмещения листов:
Лист 21
Лист 22
Лист 23
Лист 24
Лист 25
Лист 26
Лист 27
Лист 28
Условные обозначения:
- граница зоны размещения объекта
- граница ранее отведенных земельных участков
- охранная зона проектируемого трубопровода
- точка поворота границы земельного участка
43 - номер формируемго земельного участка
:ЗУ1 - кадастровый номер земельного участка
:258
:1299

Лист 28 из 28

Каталог координат поворотных точек

№	X	Y
:ЗУ1		
6165	889316.27	2442125.51
6166	889358.36	2442209.01
6167	889361.21	2442215.16
6168	889363.65	2442221.49
6169	889372.80	2442247.73
6170	889344.14	2442257.71
6171	889487.55	2442669.51
6172	889488.92	2442673.74
6173	889490.11	2442678.02
6174	889534.37	2442852.29
6175	889537.00	2442860.94
6176	889540.45	2442869.32
6177	889585.42	2442965.99
6178	889589.73	2442976.21
6179	889593.31	2442986.78
6180	889596.12	2442997.57
6181	889598.14	2443008.54
6182	889599.34	2443019.56
6183	889601.17	2443044.42
6184	889602.11	2443052.59
6185	889603.73	2443060.56
6186	889606.02	2443068.36
6187	889608.96	2443075.94
6188	889612.57	2443083.34
6189	889633.59	2443122.07
6190	889861.33	2443261.76
6191	889869.57	2443267.38
6192	889877.24	2443273.76
6193	889954.24	2443344.59
6194	890063.88	2443436.58
6195	890164.14	2443508.98
6196	890260.80	2443587.96
6197	890266.52	2443592.30
6198	890272.54	2443596.21
6199	890348.55	2443641.49
6200	890347.73	2443646.93
6201	890364.33	2443656.67
6202	890362.77	2443659.28
6203	890268.32	2443602.99
6204	890261.92	2443598.85
6205	890255.85	2443594.24
6206	890159.26	2443515.31
6207	890058.96	2443442.90
6208	889948.96	2443350.59
6209	889871.96	2443279.78
6210	889864.74	2443273.76
6211	889856.98	2443268.48
6212	889627.57	2443127.77
6213	889605.45	2443087.00
6214	889601.62	2443079.15
6215	889598.44	2443070.93
6216	889595.96	2443062.48
6217	889594.21	2443053.84
6218	889593.21	2443045.17
6219	889591.38	2443020.30
6220	889590.22	2443009.70
6221	889588.31	2442999.31
6222	889585.63	2442989.07
6223	889582.24	2442979.05
6224	889578.11	2442969.24
6225	889533.11	2442872.53
6226	889529.46	2442863.63
6227	889526.67	2442854.43
6228	889482.38	2442680.08
6229	889481.26	2442676.05
6230	889479.96	2442672.06
6231	889333.95	2442252.79
6232	889362.61	2442242.81
6233	889356.14	2442224.24
6234	889353.84	2442218.28
6235	889351.15	2442212.50
6236	889307.35	2442125.61
:ЗУ2		
6237	889321.32	2442125.52
6238	889362.41	2442207.06
6239	889365.35	2442213.40
6240	889367.87	2442219.95
6241	889378.52	2442250.49
6242	889376.42	2442251.23
6243	889349.86	2442260.47
6244	889491.81	2442668.08
6245	889493.23	2442672.43
6246	889494.47	2442676.86
6247	889538.71	2442851.07
6248	889541.25	2442859.43
6249	889544.57	2442867.52
6250	889589.54	2442964.18
6251	889593.94	2442974.62
6252	889597.62	2442985.49
6253	889600.51	2442996.61
6254	889602.59	2443007.89
6255	889603.82	2443019.16
6256	889605.65	2443044.00
6257	889606.56	2443051.88
6258	889608.10	2443059.47
6259	889610.29	2443066.91
6260	889613.08	2443074.14
6261	889616.57	2443081.27
6262	889636.97	2443118.87
6263	889683.77	2443147.54
6264	889823.44	2443233.23
6265	889863.78	2443257.99
6266	889872.29	2443263.78
6267	889880.20	2443270.38
6268	889957.21	2443341.20
6269	889976.48	2443356.75
6270	890066.64	2443433.03
6271	890099.61	2443455.82
6272	890134.72	2443482.18
6273	890166.88	2443505.40
6274	890182.97	2443518.56
6275	890263.59	2443584.43
6276	890269.11	2443588.62
6277	890274.92	2443592.38
6278	890349.27	2443636.68
6279	890348.55	2443641.49
6280	890272.54	2443596.21
6281	890266.52	2443592.30
6282	890260.80	2443587.96
6283	890164.14	2443508.98
6284	890063.88	2443436.58
6285	889954.24	2443344.59
6286	889877.24	2443273.76
6287	889869.57	2443267.38
6288	889861.33	2443261.76
6289	889633.59	2443122.07
6290	889612.57	2443083.34
6291	889608.96	2443075.94
6292	889606.02	2443068.36
6293	889603.73	2443060.56
6294	889602.11	2443052.59
6295	889601.17	2443044.42
6296	889599.34	2443019.56
6297	889598.14	2443008.54
6298	889596.12	2442997.57
6299	889593.31	2442986.78
6300	889589.73	2442976.21
6301	889585.42	2442965.99
6302	889540.45	2442869.32
6303	889537.00	2442860.94
6304	889534.37	2442852.29
6305	889490.11	2442678.02
6306	889488.92	2442673.74
6307	889487.55	2442669.51
6308	889344.14	2442257.71
6309	889372.80	2442247.73

:3У2		
6310	889363.65	2442221.49
6311	889361.21	2442215.16
6312	889358.36	2442209.01
6313	889316.27	2442125.51
6314	889307.35	2442125.61
6315	889351.15	2442212.50
6316	889353.84	2442218.28
6317	889356.14	2442224.24
6318	889362.61	2442242.81
6319	889333.95	2442252.79
6320	889479.96	2442672.06
6321	889481.26	2442676.05
6322	889482.38	2442680.08
6323	889526.67	2442854.43
6324	889529.46	2442863.63
6325	889533.11	2442872.53
6326	889578.11	2442969.24
6327	889582.24	2442979.05
6328	889585.63	2442989.07
6329	889588.31	2442999.31
6330	889590.22	2443009.70
6331	889591.38	2443020.30
6332	889593.21	2443045.17
6333	889594.21	2443053.84
6334	889595.96	2443062.48
6335	889598.44	2443070.93
6336	889601.62	2443079.15
6337	889605.45	2443087.00
6338	889627.57	2443127.77
6339	889856.98	2443268.48
6340	889864.74	2443273.76
6341	889871.96	2443279.78
6342	889948.96	2443350.59
6343	890058.96	2443442.90
6344	890159.26	2443515.31
6345	890255.85	2443594.24
6346	890261.92	2443598.85
6347	890268.32	2443602.99
6348	890362.77	2443659.28
6349	890360.46	2443663.15
6350	890265.95	2443606.82
6351	890259.34	2443602.54
6352	890253.07	2443597.79
6353	890156.52	2443518.89
6354	890056.19	2443446.45
6355	889945.99	2443353.98
6356	889869.00	2443283.17
6357	889862.03	2443277.36
6358	889854.54	2443272.25
6359	889624.20	2443130.97
6360	889601.45	2443089.06
6361	889597.50	2443080.95
6362	889594.18	2443072.38
6363	889591.59	2443063.57
6364	889589.76	2443054.54
6365	889588.73	2443045.60
6366	889586.90	2443020.71
6367	889585.76	2443010.36
6368	889583.90	2443000.28
6369	889581.32	2442990.36
6370	889578.04	2442980.65
6371	889573.99	2442971.07
6372	889528.98	2442874.33
6373	889525.22	2442865.14
6374	889522.33	2442855.64
6375	889478.03	2442681.24
6376	889476.95	2442677.35
6377	889475.70	2442673.50
6378	889328.22	2442250.02
6379	889356.88	2442240.04
6380	889351.91	2442225.79
6381	889349.69	2442220.04
6382	889347.10	2442214.45
6383	889302.34	2442125.64
:3У3		
123	890385.73	2443687.16
124	890356.53	2443669.72
125	890360.46	2443663.15
126	890362.77	2443659.28
127	890364.33	2443656.67
128	890393.62	2443673.93
:3У4		
6084	889326.47	2442125.47
6085	889326.90	2442120.65
6086	889415.45	2442288.87
6087	889467.21	2442445.79
6088	889489.18	2442512.42
6089	889502.46	2442558.81
6090	889521.63	2442633.09
6091	889531.76	2442672.31
6092	889536.82	2442705.92
6093	889542.28	2442765.93
6094	889545.07	2442797.68
6095	889560.98	2442845.32
6096	889580.87	2442904.77
6097	889601.69	2442942.19
6098	889612.54	2442980.66
6099	889621.87	2443013.91
6100	889629.68	2443054.41
6101	889636.43	2443073.22
6102	889649.02	2443088.51
6103	889664.14	2443107.48
6104	889695.12	2443131.79
6105	889728.56	2443152.96
6106	889762.31	2443174.38
6107	889781.99	2443186.78
6108	889846.76	2443227.92
6109	889884.72	2443251.92
6110	889954.13	2443304.73
6111	889988.36	2443344.50
6112	890047.69	2443392.51
6113	890110.03	2443442.39
6114	890181.90	2443496.36
6115	890243.93	2443543.65
6116	890270.34	2443563.46
6117	890309.39	2443589.69
6118	890354.46	2443607.33
6119	890354.58	2443607.38
6120	890353.44	2443608.92
6121	890351.15	2443624.16
6122	890301.48	2443604.85
6123	890260.50	2443577.32
6124	890233.68	2443557.21
6125	890182.97	2443518.56
6126	890166.88	2443505.40
6127	890134.72	2443482.18
6128	890099.61	2443455.82
6129	890066.64	2443433.03
6130	889976.48	2443356.75
6131	889942.42	2443317.18
6132	889880.20	2443270.38
6133	889872.29	2443263.78
6134	889863.78	2443257.99
6135	889823.44	2443233.23
6136	889683.77	2443147.54
6137	889652.09	2443119.63
6138	889635.82	2443099.21
6139	889621.42	2443081.75
6140	889613.24	2443058.91
6141	889603.82	2443019.16
6142	889602.59	2443007.89
6143	889600.51	2442996.61
6144	889597.62	2442985.49
6145	889593.94	2442974.62

6146	889589.54	2442964.18
6147	889585.86	2442948.71
6148	889566.59	2442911.37
6149	889544.86	2442850.72
6150	889528.30	2442801.16
6151	889525.34	2442767.45
6152	889519.94	2442707.96
6153	889515.08	2442675.70
6154	889505.17	2442637.35
6155	889486.05	2442563.27
6156	889472.94	2442517.41
6157	889451.07	2442451.11
6158	889399.75	2442295.53
6159	889376.42	2442251.23
6160	889378.52	2442250.49
6161	889367.87	2442219.95
6162	889365.35	2442213.40
6163	889362.41	2442207.06
6164	889321.32	2442125.52
:ЗУ5		
5960	888209.89	2438453.24
5961	888210.51	2438468.79
5962	888211.76	2438477.28
5963	888211.77	2438477.34
5964	888203.93	2438478.98
5965	888202.53	2438469.54
5966	888202.27	2438462.93
5967	888209.83	2438453.31
5968	888216.02	2438500.22
5969	888229.11	2438564.81
5970	888351.82	2438572.43
5971	888355.71	2438509.78
5972	888360.15	2438508.75
5973	888359.57	2438503.08
5974	888449.16	2438508.64
5975	888448.67	2438516.63
5976	888363.62	2438511.35
5977	888359.31	2438580.91
5978	888222.48	2438572.41
5979	888208.21	2438501.98
5980	888233.29	2438359.38
5981	888233.45	2438363.14
5982	888233.65	2438367.39
5983	888227.15	2438367.30
5984	888228.50	2438359.31
5985	888202.41	2438417.00
5986	888206.68	2438417.49
5987	888208.22	2438430.30
5988	888208.23	2438430.40

5989	888210.21	2438429.99
5990	888209.89	2438453.10
5991	888209.89	2438453.22
5992	888201.96	2438455.01
5993	888201.89	2438453.22
:ЗУ6		
6014	888233.02	2438353.32
6015	888233.29	2438359.38
6016	888228.50	2438359.31
6017	888230.05	2438350.22
6018	888203.29	2438354.48
6019	888203.22	2438359.92
6020	888203.17	2438360.53
6021	888202.81	2438371.82
6022	888202.80	2438372.60
6023	888202.78	2438372.76
6024	888202.85	2438374.98
6025	888198.43	2438377.74
6026	888198.75	2438354.40
6027	888233.65	2438367.39
6028	888233.72	2438368.83
6029	888233.80	2438370.92
6030	888226.82	2438369.22
6031	888227.15	2438367.30
6032	888197.90	2438416.47
6033	888202.41	2438417.00
6034	888201.89	2438453.22
6035	888201.96	2438455.01
6036	888197.57	2438455.99
6037	888197.50	2438456.06
6038	888197.39	2438453.27
6039	888214.72	2438429.05
6040	888214.39	2438453.05
6041	888214.99	2438468.38
6042	888216.18	2438476.41
6043	888211.77	2438477.34
6044	888211.76	2438477.28
6045	888210.51	2438468.79
6046	888209.89	2438453.24
6047	888209.92	2438453.21
6048	888209.89	2438453.22
6049	888209.89	2438453.10
6050	888210.21	2438429.99
6051	888202.27	2438462.93
6052	888202.53	2438469.54
6053	888203.93	2438478.98
6054	888199.51	2438479.87
6055	888198.05	2438469.95
6056	888197.99	2438468.39

:ЗУ11		
6057	888359.10	2438498.55
6058	888449.44	2438504.15
6059	888449.16	2438508.64
6060	888359.57	2438503.08
6061	888220.42	2438499.25
6062	888232.84	2438560.53
6063	888347.61	2438567.66
6064	888351.14	2438510.83
6065	888355.71	2438509.78
6066	888351.82	2438572.43
6067	888229.11	2438564.81
6068	888216.03	2438500.28
6069	888216.02	2438500.22
6070	888208.21	2438501.98
6071	888222.48	2438572.41
6072	888359.31	2438580.91
6073	888363.62	2438511.35
6074	888448.67	2438516.63
6075	888448.39	2438521.12
6076	888367.84	2438516.12
6077	888363.52	2438585.67
6078	888218.76	2438576.69
6079	888209.57	2438531.35
6080	888211.56	2438530.56
6081	888207.22	2438519.75
6082	888203.84	2438503.07
6083	888203.82	2438502.97
:ЗУ7		
1055	888470.72	2438504.24
1056	888470.57	2438504.98
1057	888469.50	2438510.01
1058	888469.00	2438512.58
1059	888483.33	2438523.34
1060	888485.35	2438532.43
1061	888447.83	2438530.12
1062	888448.39	2438521.12
1063	888448.67	2438516.63
1064	888449.16	2438508.64
1065	888449.44	2438504.15
1066	888449.78	2438498.59
:ЗУ8		
1085	888204.54	2438346.49
1086	888204.26	2438348.33
1087	888203.22	2438359.92
1088	888203.29	2438354.48
1089	888203.34	2438346.43
:ЗУ9		
5994	888236.11	2438375.55

5995	888245.39	2438378.00
5996	888249.39	2438379.02
5997	888247.90	2438387.74
5998	888244.80	2438440.74
5999	888247.64	2438454.59
6000	888255.77	2438468.16
6001	888238.19	2438471.82
6002	888231.57	2438460.85
6003	888227.69	2438441.97
6004	888230.76	2438389.84
6005	888234.00	2438389.89
6006	888357.45	2438482.17
6007	888386.19	2438483.06
6008	888410.44	2438487.51
6009	888471.26	2438501.44
6010	888470.72	2438504.24
6011	888449.78	2438498.59
6012	888449.44	2438504.15
6013	888359.10	2438498.55
:ЗУ10		
701	891460.39	2432975.10
702	891480.39	2432981.70
703	891480.07	2432994.21
704	891510.64	2433012.91
705	891521.18	2433019.97
706	891531.09	2433027.88
707	891587.73	2433077.04
708	891596.49	2433085.27
709	891604.60	2433094.18
710	891642.38	2433139.17
711	891648.76	2433146.27
712	891662.92	2433159.24
713	891670.55	2433164.96
714	891727.76	2433205.14
715	891736.28	2433212.04
716	891760.79	2433234.90
717	891767.67	2433241.78
718	891779.99	2433256.67
719	891785.46	2433264.72
720	891791.94	2433274.95
721	891787.31	2433276.03
722	891783.37	2433276.40
723	891778.76	2433269.12
724	891773.59	2433261.48
725	891761.74	2433247.17
726	891755.23	2433240.65
727	891731.03	2433218.09
728	891722.93	2433211.52
729	891665.85	2433171.43

730	891657.81	2433165.41
731	891643.06	2433151.91
732	891636.35	2433144.42
733	891598.58	2433099.44
734	891590.80	2433090.89
735	891582.37	2433082.97
736	891525.97	2433034.02
737	891516.45	2433026.43
738	891506.33	2433019.65
739	891471.96	2432998.62
740	891472.24	2432987.65
741	891456.98	2432982.37
742	891796.95	2433283.99
743	891790.70	2433287.95
744	891789.26	2433285.67
:ЗУ 11		
745	891462.30	2432971.02
746	891484.97	2432978.36
747	891484.64	2432991.73
748	891513.07	2433009.12
749	891523.84	2433016.34
750	891533.97	2433024.41
751	891590.75	2433073.69
752	891599.71	2433082.12
753	891607.99	2433091.21
754	891645.79	2433136.22
755	891651.96	2433143.10
756	891665.80	2433155.77
757	891673.19	2433161.33
758	891730.48	2433201.53
759	891739.24	2433208.65
760	891763.91	2433231.67
761	891770.99	2433238.75
762	891783.59	2433253.97
763	891789.23	2433262.26
764	891796.58	2433273.87
765	891791.94	2433274.95
766	891785.46	2433264.72
767	891779.99	2433256.67
768	891767.67	2433241.78
769	891760.79	2433234.90
770	891736.28	2433212.04
771	891727.76	2433205.14
772	891670.55	2433164.96
773	891662.92	2433159.24
774	891648.76	2433146.27
775	891642.38	2433139.17
776	891604.60	2433094.18
777	891596.49	2433085.27

778	891587.73	2433077.04
779	891531.09	2433027.88
780	891521.18	2433019.97
781	891510.64	2433012.91
782	891480.07	2432994.21
783	891480.39	2432981.70
784	891460.39	2432975.10
785	891784.37	2433286.38
786	891786.99	2433286.16
787	891789.26	2433285.67
788	891790.70	2433287.95
789	891786.90	2433290.36
790	891783.37	2433276.40
791	891778.34	2433276.87
792	891775.00	2433271.59
793	891769.98	2433264.19
794	891758.41	2433250.20
795	891752.11	2433243.89
796	891728.07	2433221.49
797	891720.22	2433215.12
798	891663.21	2433175.08
799	891654.93	2433168.87
800	891639.86	2433155.07
801	891632.94	2433147.36
802	891595.18	2433102.40
803	891587.58	2433094.05
804	891579.35	2433086.32
805	891523.10	2433037.48
806	891513.79	2433030.06
807	891503.89	2433023.43
808	891467.40	2433001.10
809	891467.65	2432990.99
810	891455.09	2432986.43
811	891456.98	2432982.37
812	891472.24	2432987.65
813	891471.96	2432998.62
814	891506.33	2433019.65
815	891516.45	2433026.43
816	891525.97	2433034.02
817	891582.37	2433082.97
818	891590.80	2433090.89
819	891598.58	2433099.44
820	891636.35	2433144.42
821	891643.06	2433151.91
822	891657.81	2433165.41
823	891665.85	2433171.43
824	891722.93	2433211.52
825	891731.03	2433218.09

826	891755.23	2433240.65
827	891761.74	2433247.17
828	891773.59	2433261.48
829	891778.76	2433269.12
:ЗУ12		
639	891810.35	2433280.67
640	891826.74	2433306.55
641	891825.52	2433307.35
642	891819.31	2433297.77
643	891804.89	2433304.68
644	891782.38	2433300.10
645	891779.29	2433295.18
646	891780.73	2433294.26
647	891786.90	2433290.36
648	891790.70	2433287.95
649	891796.95	2433283.99
650	891799.52	2433283.44
:ЗУ13		
651	891440.01	2432952.19
652	891431.26	2432962.82
653	891448.36	2432977.66
654	891460.65	2432961.83
655	891465.52	2432964.12
656	891462.30	2432971.02
657	891460.39	2432975.10
658	891456.98	2432982.37
659	891455.09	2432986.43
660	891451.55	2432994.01
661	891437.25	2432987.33
662	891424.12	2432981.20
663	891421.37	2432978.31
664	891434.72	2432949.72
:ЗУ14		
830	891778.34	2433276.87
831	891770.55	2433277.58
832	891765.96	2433269.96
833	891741.84	2433241.95
834	891719.95	2433222.98
835	891655.93	2433177.12
836	891635.99	2433159.35
837	891611.50	2433131.63
838	891599.83	2433120.10
839	891556.08	2433076.93
840	891510.34	2433034.02
841	891463.94	2433005.18
842	891437.25	2432987.33
843	891451.55	2432994.01
844	891455.09	2432986.43
845	891467.65	2432990.99
846	891467.40	2433001.10
847	891503.89	2433023.43
848	891513.79	2433030.06
849	891523.10	2433037.48
850	891579.35	2433086.32
851	891587.58	2433094.05
852	891595.18	2433102.40
853	891632.94	2433147.36
854	891639.86	2433155.07
855	891654.93	2433168.87
856	891663.21	2433175.08
857	891720.22	2433215.12
858	891728.07	2433221.49
859	891752.11	2433243.89
860	891758.41	2433250.20
861	891769.98	2433264.19
862	891775.00	2433271.59
863	891776.25	2433287.06
864	891784.37	2433286.38
865	891786.90	2433290.36
866	891780.73	2433294.26
867	891776.82	2433288.01
868	896440.61	2423319.36
869	896427.62	2423316.56
870	896394.58	2423264.17
871	896387.02	2423253.02
872	896378.72	2423242.36
873	896369.70	2423232.26
874	896360.05	2423222.78
875	896349.80	2423213.97
876	896339.03	2423205.90
877	896013.55	2422978.20
878	895775.22	2422803.04
879	895494.08	2422599.00
880	895477.65	2422585.43
881	895487.12	2422574.07
882	895441.83	2422509.88
883	895373.44	2422478.28
884	895322.76	2422496.94
885	895319.47	2422488.03
886	895373.86	2422468.01
887	895448.13	2422502.32
888	895499.08	2422574.55
889	895491.06	2422584.18
890	895499.90	2422591.47
891	895780.83	2422795.38
892	896019.09	2422970.49
893	896344.60	2423198.19
894	896355.75	2423206.56
895	896366.48	2423215.79
896	896376.59	2423225.70
897	896386.02	2423236.27
898	896394.71	2423247.43
899	896402.53	2423258.95
:ЗУ15		
1188	877885.48	2434035.86
1189	877883.40	2434036.93
1190	877884.18	2434038.49
1191	877860.56	2434047.51
1192	877850.52	2434051.79
1193	877840.83	2434056.79
1194	877824.55	2434065.96
1195	877813.90	2434071.42
1196	877802.81	2434076.07
1197	877791.36	2434079.83
1198	877779.74	2434082.67
1199	877742.16	2434090.32
1200	877671.18	2434066.56
1201	877627.64	2434075.41
1202	877618.55	2434077.57
1203	877609.62	2434080.30
1204	877432.55	2434140.48
1205	877289.63	2434185.33
1206	877275.35	2434172.22
1207	877274.59	2434154.23
1208	877281.99	2434139.71
1209	877283.21	2434168.57
1210	877291.64	2434176.33
1211	877430.06	2434132.88
1212	877607.17	2434072.67
1213	877616.46	2434069.84
1214	877625.92	2434067.61
1215	877671.69	2434058.30
1216	877742.66	2434082.05
1217	877777.99	2434074.87
1218	877789.16	2434072.14
1219	877800.01	2434068.57
1220	877810.53	2434064.16
1221	877820.76	2434058.91
1222	877837.02	2434049.74
1223	877847.12	2434044.54
1224	877857.56	2434040.09
1225	877883.39	2434030.22
1226	877281.30	2434123.42
1227	877273.90	2434137.95
1228	877272.06	2434094.19
1229	877238.10	2434086.61

1230	877237.76	2434078.72
1231	877245.68	2434076.64
1232	877245.83	2434080.14
1233	877279.79	2434087.72
:ЗУ16		
1234	877884.18	2434038.49
1235	877886.18	2434042.53
1236	877886.18	2434042.54
1237	877862.24	2434051.69
1238	877852.44	2434055.86
1239	877842.96	2434060.75
1240	877826.68	2434069.92
1241	877815.80	2434075.50
1242	877804.38	2434080.29
1243	877792.60	2434084.17
1244	877780.72	2434087.06
1245	877741.87	2434094.96
1246	877703.42	2434082.09
1247	877670.90	2434071.21
1248	877622.10	2434081.35
1249	877611.00	2434084.58
1250	877433.94	2434144.76
1251	877288.49	2434190.41
1252	877270.95	2434174.27
1253	877270.44	2434162.41
1254	877274.59	2434154.23
1255	877275.35	2434172.22
1256	877289.63	2434185.33
1257	877432.55	2434140.48
1258	877609.62	2434080.30
1259	877618.55	2434077.57
1260	877627.64	2434075.41
1261	877671.18	2434066.56
1262	877742.16	2434090.32
1263	877779.74	2434082.67
1264	877791.36	2434079.83
1265	877802.81	2434076.07
1266	877813.90	2434071.42
1267	877824.55	2434065.96
1268	877840.83	2434056.79
1269	877850.52	2434051.79
1270	877860.56	2434047.51
1271	877273.90	2434137.95
1272	877269.74	2434146.13
1273	877267.70	2434097.83
1274	877233.75	2434090.25
1275	877233.31	2434079.90
1276	877237.76	2434078.72
1277	877238.10	2434086.61

1278	877272.06	2434094.19
1279	877285.46	2434115.24
1280	877281.30	2434123.42
1281	877279.79	2434087.72
1282	877245.83	2434080.14
1283	877245.68	2434076.64
1284	877250.13	2434075.46
1285	877250.18	2434076.49
1286	877284.14	2434084.07
1287	877281.99	2434139.71
1288	877286.15	2434131.53
1289	877287.63	2434166.52
1290	877292.77	2434171.25
1291	877428.66	2434128.60
1292	877479.19	2434111.43
1293	877605.78	2434068.40
1294	877615.28	2434065.50
1295	877624.95	2434063.21
1296	877666.50	2434054.76
1297	877671.97	2434053.64
1298	877675.54	2434054.84
1299	877733.76	2434074.32
1300	877742.95	2434077.40
1301	877777.01	2434070.48
1302	877787.92	2434067.81
1303	877798.43	2434064.36
1304	877808.63	2434060.08
1305	877818.62	2434054.95
1306	877821.59	2434053.28
1307	877834.88	2434045.78
1308	877845.21	2434040.47
1309	877855.88	2434035.92
1310	877881.82	2434026.01
1311	877883.39	2434030.22
1312	877857.56	2434040.09
1313	877847.12	2434044.54
1314	877837.02	2434049.74
1315	877820.76	2434058.91
1316	877810.53	2434064.16
1317	877800.01	2434068.57
1318	877789.16	2434072.14
1319	877777.99	2434074.87
1320	877742.66	2434082.05
1321	877671.69	2434058.30
1322	877625.92	2434067.61
1323	877616.46	2434069.84
1324	877607.17	2434072.67
1325	877430.06	2434132.88
1326	877291.64	2434176.33

1327	877283.21	2434168.57
1328	877912.01	2434029.42
1329	877912.68	2434032.41
1330	877901.42	2434036.72
:ЗУ17		
1331	877895.22	2434018.58
1332	877909.50	2434018.02
1333	877910.59	2434023.03
1334	877911.09	2434025.32
1335	877912.01	2434029.42
1336	877901.42	2434036.72
1337	877888.99	2434045.27
1338	877887.92	2434042.39
1339	877891.01	2434040.37
1340	877890.51	2434039.49
1341	877888.16	2434034.48
1342	877885.48	2434035.86
1343	877883.39	2434030.22
1344	877881.82	2434026.01
1345	877878.89	2434018.11
1346	877895.30	2434012.10
1347	877898.86	2434036.77
1348	877895.97	2434038.33
1349	877894.91	2434036.56
1350	877897.87	2434034.92
:ЗУ18		
1351	877192.92	2434015.10
1352	877200.67	2434013.01
1353	877205.31	2434045.81
1354	877276.47	2434037.74
1355	877276.48	2434037.78
1356	877283.66	2434066.64
1357	877250.13	2434075.46
1358	877245.68	2434076.64
1359	877237.76	2434078.72
1360	877233.31	2434079.90
1361	877211.50	2434085.65
1362	877241.61	2434050.34
1363	877247.45	2434048.89
1364	877250.52	2434048.09
1365	877260.63	2434059.82
1366	877254.53	2434073.55
1367	877242.83	2434070.07
1368	877239.82	2434069.19
1369	877239.97	2434067.59
1370	877241.12	2434055.98
1371	877245.36	2434041.27
1372	877245.75	2434042.77

1373	877246.34	2434044.89
1374	877244.65	2434045.17
1375	877238.59	2434046.61
1376	877233.74	2434047.69
1377	877231.12	2434048.25
1378	877230.78	2434042.93
:ЗУ19		
1152	877319.88	2434047.56
1153	877312.75	2434061.60
1154	877320.90	2434063.20
1155	877327.76	2434049.75
1156	877328.78	2434050.04
1157	877489.70	2434086.12
1158	877574.15	2434058.90
1159	877617.95	2434054.32
1160	877666.50	2434054.76
1161	877624.95	2434063.21
1162	877615.28	2434065.50
1163	877605.78	2434068.40
1164	877479.19	2434111.43
1165	877322.19	2434076.24
1166	877283.66	2434066.64
1167	877276.48	2434037.78
1168	877276.47	2434037.74
1169	877280.15	2434037.33
1170	877280.09	2434036.50
1171	877670.90	2434071.21
1172	877703.42	2434082.09
1173	877622.10	2434081.35
1174	877895.30	2434012.10
1175	877878.89	2434018.11
1176	877881.82	2434026.01
1177	877855.88	2434035.92
1178	877845.21	2434040.47
1179	877834.88	2434045.78
1180	877821.59	2434053.28
1181	877779.55	2434062.96
1182	877733.76	2434074.32
1183	877675.54	2434054.84
1184	877700.17	2434055.06
1185	877773.29	2434036.69
1186	877832.01	2434023.19
1187	877895.35	2434008.60
:ЗУ20		
1615	888454.20	2422836.10
1616	888450.35	2422833.70
1617	888468.18	2422807.80
1618	888469.35	2422808.61
1619	888487.31	2422782.59

1620	888494.17	2422771.94
1621	888500.32	2422760.88
1622	888508.91	2422744.21
1623	888514.80	2422731.71
1624	888519.78	2422718.91
1625	888523.84	2422705.79
1626	888527.00	2422692.34
1627	888569.27	2422478.68
1628	888571.81	2422462.10
1629	888572.95	2422445.39
1630	888573.67	2422416.45
1631	888574.98	2422397.87
1632	888578.00	2422379.47
1633	888606.59	2422244.45
1634	888613.24	2422210.74
1635	888615.00	2422202.66
1636	888617.10	2422194.66
1637	888622.79	2422174.60
1638	888627.80	2422151.84
1639	888630.09	2422128.78
1640	888629.63	2422105.55
1641	888627.48	2422087.76
1642	888624.23	2422085.30
1643	888635.40	2422086.69
1644	888637.62	2422104.99
1645	888638.09	2422129.08
1646	888635.72	2422153.11
1647	888630.55	2422176.57
1648	888624.82	2422196.75
1649	888622.78	2422204.52
1650	888621.07	2422212.35
1651	888614.43	2422246.05
1652	888585.86	2422380.96
1653	888582.94	2422398.79
1654	888581.66	2422416.84
1655	888580.94	2422445.75
1656	888579.76	2422462.99
1657	888577.14	2422480.07
1658	888534.81	2422694.03
1659	888531.56	2422707.89
1660	888527.34	2422721.54
1661	888522.16	2422734.88
1662	888516.09	2422747.75
1663	888507.37	2422764.65
1664	888501.04	2422776.06
1665	888493.96	2422787.02
1666	888471.38	2422819.73
1667	888467.40	2422816.97
1668	888439.82	2422856.93

1668	888439.82	2422856.93
1669	888433.65	2422865.87
1670	888438.62	2422893.04
1671	888429.92	2422889.93
1672	888425.18	2422864.05
1673	888428.42	2422859.37
1674	888434.02	2422856.76
1675	888436.87	2422852.70
1676	888455.65	2422039.31
1677	888456.06	2422037.87
1678	888468.37	2422038.42
1679	888486.76	2422044.23
1680	888504.14	2422048.88
1681	888521.88	2422051.92
1682	888586.31	2422059.94
1683	888585.32	2422067.87
1684	888520.71	2422059.83
1685	888502.44	2422056.70
1686	888484.52	2422051.92
1687	888455.50	2422042.74
:ЗУ21		
1688	888465.05	2422833.59
1689	888460.49	2422836.69
1690	888459.75	2422836.67
1691	888455.00	2422836.59
1692	888454.20	2422836.10
1693	888467.40	2422816.97
1694	888471.38	2422819.73
1695	888493.96	2422787.02
1696	888501.04	2422776.06
1697	888507.37	2422764.65
1698	888516.09	2422747.75
1699	888522.16	2422734.88
1700	888527.34	2422721.54
1701	888531.56	2422707.89
1702	888534.81	2422694.03
1703	888577.14	2422480.07
1704	888579.76	2422462.99
1705	888580.94	2422445.75
1706	888581.66	2422416.84
1707	888582.94	2422398.79
1708	888585.86	2422380.96
1709	888614.43	2422246.05
1710	888621.07	2422212.35
1711	888622.78	2422204.52
1712	888624.82	2422196.75
1713	888630.55	2422176.57
1714	888635.72	2422153.11
1715	888638.09	2422129.08

:ЗУ21		
1716	888637.62	2422104.99
1717	888635.40	2422086.69
1718	888643.08	2422087.65
1719	888645.11	2422104.47
1720	888645.60	2422129.38
1721	888643.14	2422154.29
1722	888637.82	2422178.40
1723	888632.05	2422198.73
1724	888630.07	2422206.27
1725	888628.41	2422213.89
1726	888621.77	2422247.55
1727	888593.23	2422382.35
1728	888590.39	2422399.67
1729	888589.15	2422417.19
1730	888588.43	2422446.10
1731	888587.22	2422463.81
1732	888584.53	2422481.35
1733	888542.15	2422695.62
1734	888538.80	2422709.86
1735	888534.42	2422724.01
1736	888529.05	2422737.82
1737	888522.82	2422751.06
1738	888513.99	2422768.21
1739	888507.47	2422779.91
1740	888500.20	2422791.19
1741	888473.29	2422830.17
1742	888469.31	2422827.42
1743	888587.24	2422052.50
1744	888586.31	2422059.94
1745	888521.88	2422051.92
1746	888504.14	2422048.88
1747	888486.76	2422044.23
1748	888468.37	2422038.42
1749	888471.20	2422038.54
1750	888471.51	2422031.54
1751	888488.86	2422037.04
1752	888505.75	2422041.54
1753	888522.98	2422044.50
1754	888447.96	2422043.13
1755	888454.11	2422044.58
1756	888455.65	2422039.31
1757	888455.50	2422042.74
1758	888484.52	2422051.92
1759	888502.44	2422056.70
1760	888520.71	2422059.83
1761	888585.32	2422067.87
1762	888584.39	2422075.32
1763	888519.62	2422067.25
1764	888500.84	2422064.04
1765	888482.42	2422059.12
1766	888447.74	2422048.14
1767	888468.18	2422807.80
1768	888479.15	2422791.86
1769	888493.84	2422765.79
1770	888505.91	2422738.43
1771	888515.24	2422710.00
1772	888517.65	2422700.30
1773	888517.28	2422700.93
1774	888519.67	2422690.75
1775	888528.01	2422648.59
1776	888525.01	2422667.64
1777	888554.91	2422532.86
1778	888559.18	2422509.38
1779	888561.56	2422485.63
1780	888562.18	2422475.39
1781	888564.35	2422461.28
1782	888565.45	2422445.04
1783	888566.17	2422416.08
1784	888567.04	2422403.88
1785	888567.77	2422397.64
1786	888569.47	2422386.73
1787	888571.57	2422375.87
1788	888607.67	2422206.63
1789	888609.19	2422199.90
1790	888610.87	2422193.23
1791	888612.68	2422186.59
1792	888614.66	2422179.98
1793	888625.57	2422145.09
1794	888623.26	2422134.77
1795	888620.87	2422145.78
1796	888622.58	2422128.48
1797	888622.14	2422106.08
1798	888620.42	2422091.82
1799	888609.35	2422083.46
1800	888624.23	2422085.30
1801	888627.48	2422087.76
1802	888629.63	2422105.55
1803	888630.09	2422128.78
1804	888627.80	2422151.84
1805	888622.79	2422174.60
1806	888617.10	2422194.66
1807	888615.00	2422202.66
1808	888613.24	2422210.74
1809	888606.59	2422244.45
1810	888578.00	2422379.47
1811	888574.98	2422397.87
1812	888573.67	2422416.45
1813	888572.95	2422445.39
1814	888571.81	2422462.10
1815	888569.27	2422478.68
1816	888527.00	2422692.34
1817	888523.84	2422705.79
1818	888519.78	2422718.91
1819	888514.80	2422731.71
1820	888508.91	2422744.21
1821	888500.32	2422760.88
1822	888494.17	2422771.94
1823	888487.31	2422782.59
1824	888469.35	2422808.61
1825	888417.62	2422864.38
1826	888428.42	2422859.37
1827	888425.18	2422864.05
1828	888429.92	2422889.93
1829	888425.16	2422888.22
1830	888423.08	2422894.20
1831	888613.33	2422180.46
1832	888580.16	2422333.05
1833	888599.23	2422242.95
1834	888605.90	2422209.20
1835	888607.71	2422200.89
1836	888609.87	2422192.68
1837	888466.00	2422797.17
1838	888464.28	2422799.74
1839	888438.56	2422836.39
1840	888438.43	2422836.29
1841	888431.32	2422848.48
1842	888427.54	2422854.97
1843	888422.17	2422855.20
1844	888463.46	2422795.41
1845	888439.82	2422856.93
1846	888439.99	2422857.17
1847	888440.31	2422863.91
1848	888440.17	2422864.38
1849	888437.65	2422868.64
1850	888440.22	2422871.11
1851	888441.92	2422869.42
1852	888446.78	2422895.95
1853	888438.62	2422893.04
1854	888433.65	2422865.87
:ЗУ22		
232	888444.55	2422919.57
233	888417.60	2422909.92
234	888423.08	2422894.20
235	888425.16	2422888.22
236	888429.92	2422889.93
237	888438.62	2422893.04

238	888446.78	2422895.95
:ЗУ23		
213	888642.30	2422037.80
214	888619.81	2422073.29
215	888627.79	2422075.64
216	888649.63	2422041.16
217	888663.50	2422047.51
218	888647.48	2422078.94
219	888644.61	2422087.84
220	888643.08	2422087.65
221	888635.40	2422086.69
222	888624.23	2422085.30
223	888609.35	2422083.46
224	888583.77	2422080.28
225	888584.39	2422075.32
226	888585.32	2422067.87
227	888586.31	2422059.94
228	888587.24	2422052.50
229	888587.93	2422046.98
230	888590.59	2422025.71
:ЗУ24		
1604	888471.20	2422038.54
1605	888468.37	2422038.42
1606	888456.06	2422037.87
1607	888460.43	2422022.95
1608	888464.33	2422009.30
1609	888463.21	2422008.86
1610	888461.41	2422008.10
1611	888460.20	2422007.60
1612	888472.56	2422008.14
1613	888471.78	2422025.46
1614	888471.51	2422031.54
:ЗУ25		
240	888461.90	2422857.31
241	888456.37	2422853.43
242	888462.00	2422845.77
243	888470.02	2422834.88
244	888466.82	2422832.38
245	888465.05	2422833.59
246	888469.31	2422827.42
247	888473.29	2422830.17
248	888500.20	2422791.19
249	888507.47	2422779.91
250	888513.99	2422768.21
251	888522.82	2422751.06
252	888529.05	2422737.82
253	888534.42	2422724.01
254	888538.80	2422709.86
255	888542.15	2422695.62
256	888584.53	2422481.35
257	888587.22	2422463.81
258	888588.43	2422446.10
259	888589.15	2422417.19
260	888590.39	2422399.67
261	888593.23	2422382.35
262	888621.77	2422247.55
263	888628.41	2422213.89
264	888630.07	2422206.27
265	888632.05	2422198.73
266	888637.82	2422178.40
267	888643.14	2422154.29
268	888645.60	2422129.38
269	888645.11	2422104.47
270	888643.08	2422087.65
271	888644.61	2422087.84
272	888647.48	2422078.94
273	888649.63	2422089.70
274	888652.21	2422127.59
275	888645.84	2422167.54
276	888634.11	2422210.74
277	888625.33	2422257.08
278	888616.62	2422304.15
279	888602.42	2422357.34
280	888598.92	2422376.20
281	888594.55	2422399.82
282	888594.18	2422446.69
283	888591.40	2422474.74
284	888541.08	2422726.49
285	888483.39	2422833.37
286	888456.52	2422863.30
287	888449.21	2422871.44
288	888458.41	2422892.31
289	888455.06	2422898.92
290	888446.78	2422895.95
291	888441.92	2422869.42
292	888444.73	2422866.64
293	888451.58	2422859.84
294	888587.93	2422046.98
295	888587.24	2422052.50
296	888522.98	2422044.50
297	888505.75	2422041.54
298	888488.86	2422037.04
299	888471.51	2422031.54
300	888471.78	2422025.46
301	888476.54	2422026.68
302	888524.10	2422037.64
:ЗУ26		
2873	888929.11	2416493.84
2874	888958.51	2416460.18
2875	888941.67	2416445.45
2876	888946.93	2416439.43
2877	888969.80	2416459.42
2878	888937.69	2416496.17
2879	889245.70	2416166.89
2880	889250.71	2416160.58
2881	889254.95	2416163.27
2882	889349.80	2416167.18
2883	889351.37	2416129.01
2884	889359.40	2416128.67
2885	889357.47	2416175.50
2886	889252.48	2416171.18
2887	889245.60	2416157.35
2888	889240.60	2416163.67
2889	889224.80	2416153.67
2890	889212.71	2416172.78
2891	889201.63	2416188.86
2892	889189.36	2416204.05
2893	889108.76	2416296.26
2894	889088.85	2416278.85
2895	889058.79	2416313.22
2896	889018.41	2416305.26
2897	888946.90	2416387.06
2898	888940.88	2416381.79
2899	889015.44	2416296.51
2900	889055.81	2416304.47
2901	889088.09	2416267.56
2902	889107.99	2416284.97
2903	889183.24	2416198.90
2904	889195.22	2416184.07
2905	889206.02	2416168.37
2906	889222.32	2416142.61
2907	889733.97	2414735.35
2908	889724.85	2414735.39
2909	889724.69	2414725.95
2910	889733.92	2414725.91
2911	889352.72	2416096.57
2912	889355.46	2416030.17
2913	889358.27	2416026.69
2914	889366.92	2416018.73
2915	889380.20	2416005.53
2916	889392.45	2415991.37
2917	889514.69	2415838.66
2918	889686.07	2415616.85
2919	889681.13	2415579.43
2920	889677.75	2415562.58
2921	889675.63	2415554.27
2922	889646.35	2415447.16

:3У26		
2923	889640.41	2415419.34
2924	889637.61	2415390.91
2925	889638.01	2415362.35
2926	889641.61	2415334.14
2927	889671.87	2415170.69
2928	889678.46	2415143.53
2929	889688.03	2415117.22
2930	889696.30	2415099.52
2931	889751.63	2415095.96
2932	889745.75	2415004.65
2933	889745.37	2414997.10
2934	889745.22	2414989.55
2935	889744.41	2414815.25
2936	889752.41	2414815.22
2937	889753.22	2414989.47
2938	889753.36	2414996.83
2939	889753.73	2415004.20
2940	889760.12	2415103.42
2941	889701.54	2415107.20
2942	889695.43	2415120.28
2943	889686.13	2415145.85
2944	889679.70	2415172.35
2945	889649.52	2415335.37
2946	889646.00	2415362.92
2947	889645.61	2415390.58
2948	889648.32	2415418.10
2949	889654.13	2415445.25
2950	889683.38	2415552.22
2951	889685.56	2415560.80
2952	889689.02	2415578.11
2953	889694.44	2415619.11
2954	889520.97	2415843.59
2955	889398.60	2415996.48
2956	889386.06	2416010.98
2957	889372.45	2416024.51
2958	889363.35	2416032.89
2959	889360.72	2416096.70
:3У27		
2960	889741.47	2414735.32
2961	889733.97	2414735.35
2962	889733.92	2414725.91
2963	889724.69	2414725.95
2964	889724.85	2414735.39
2965	889718.52	2414735.43
2966	889718.45	2414718.49
2967	889741.39	2414718.37
2960	889741.47	2414735.32

2968	889360.72	2416096.70
2969	889363.35	2416032.89
2970	889372.45	2416024.51
2971	889386.06	2416010.98
2972	889398.60	2415996.48
2973	889520.97	2415843.59
2974	889694.44	2415619.11
2975	889689.02	2415578.11
2976	889685.56	2415560.80
2977	889683.38	2415552.22
2978	889654.13	2415445.25
2979	889648.32	2415418.10
2980	889645.61	2415390.58
2981	889646.00	2415362.92
2982	889649.52	2415335.37
2983	889679.70	2415172.35
2984	889686.13	2415145.85
2985	889695.43	2415120.28
2986	889701.54	2415107.20
2987	889760.12	2415103.42
2988	889753.73	2415004.20
2989	889753.36	2414996.83
2990	889753.22	2414989.47
2991	889752.41	2414815.22
2992	889759.90	2414815.22
2993	889760.72	2414989.37
2994	889760.86	2414996.57
2995	889761.22	2415003.77
2996	889768.09	2415110.42
2997	889706.45	2415114.40
2998	889702.36	2415123.16
2999	889693.32	2415148.02
3000	889687.03	2415173.92
3001	889656.93	2415336.53
3002	889653.50	2415363.45
3003	889653.11	2415390.25
3004	889655.74	2415416.95
3005	889661.42	2415443.48
3006	889690.63	2415550.31
3007	889692.88	2415559.15
3008	889696.42	2415576.89
3009	889702.28	2415621.22
3010	889526.87	2415848.24
3011	889404.37	2416001.28
3012	889391.55	2416016.10
3013	889377.63	2416029.94
3014	889370.72	2416036.30
3015	889368.23	2416096.81
2968	889360.72	2416096.70

3016	889358.27	2416026.69
3017	889457.46	2415903.79
3018	889454.00	2415902.48
3019	889508.79	2415834.02
3020	889595.48	2415721.83
3021	889599.99	2415724.97
3022	889616.38	2415704.52
3023	889673.66	2415630.34
3024	889681.63	2415614.82
3025	889681.97	2415613.81
3026	889678.04	2415613.39
3027	889673.72	2415580.66
3028	889670.45	2415564.23
3029	889668.38	2415556.18
3030	889639.06	2415448.93
3031	889632.99	2415420.50
3032	889630.09	2415391.23
3033	889630.51	2415361.83
3034	889634.20	2415332.98
3035	889664.53	2415169.12
3036	889671.28	2415141.36
3037	889674.57	2415132.27
3038	889677.55	2415132.56
3039	889681.27	2415113.96
3040	889691.38	2415092.31
3041	889743.66	2415088.95
3042	889738.26	2415005.08
3043	889737.87	2414997.37
3044	889737.72	2414989.65
3045	889736.91	2414815.25
3046	889744.41	2414815.25
3047	889745.22	2414989.55
3048	889745.37	2414997.10
3049	889745.75	2415004.65
3050	889751.63	2415095.96
3051	889696.30	2415099.52
3052	889688.03	2415117.22
3053	889678.46	2415143.53
3054	889671.87	2415170.69
3055	889641.61	2415334.14
3056	889638.01	2415362.35
3057	889637.61	2415390.91
3058	889640.41	2415419.34
3059	889646.35	2415447.16
3060	889675.63	2415554.27
3061	889677.75	2415562.58
3062	889681.13	2415579.43
3063	889686.07	2415616.85
3064	889733.57	2415087.23

3065	889392.45	2415991.37
3066	889380.20	2416005.53
3067	889366.92	2416018.73
3068	889347.99	2416029.09
3069	889348.12	2416025.82
3070	889357.38	2416017.31
3071	889345.22	2416096.40
3072	889347.54	2416039.98
3073	889355.46	2416030.17
3074	889352.72	2416096.57
3075	889346.48	2416096.48
3076	889346.33	2416096.48
3077	888967.84	2416447.75
3078	888977.27	2416462.26
3079	888945.84	2416498.22
3080	888945.75	2416498.34
3081	888937.69	2416496.17
3082	888969.80	2416459.42
3083	888946.93	2416439.43
3084	888951.87	2416433.79
3085	888921.04	2416491.67
3086	888947.93	2416460.89
3087	888936.73	2416451.10
3088	888941.67	2416445.45
3089	888958.51	2416460.18
3090	888929.11	2416493.84
3091	889241.01	2416172.80
3092	889245.70	2416166.89
3093	889252.48	2416171.18
3094	889357.47	2416175.50
3095	889359.40	2416128.67
3096	889366.91	2416128.42
3097	889364.65	2416183.31
3098	889250.18	2416178.60
3099	889250.71	2416160.58
3100	889255.38	2416154.67
3101	889257.26	2416155.86
3102	889342.62	2416159.38
3103	889343.87	2416129.32
3104	889351.38	2416129.01
3105	889349.80	2416167.18
3106	889254.95	2416163.27
3107	889250.30	2416151.45
3108	889245.60	2416157.35
3109	889222.32	2416142.61
3110	889206.02	2416168.37
3111	889195.22	2416184.07
3112	889183.24	2416198.90
3113	889107.99	2416284.97

3114	889088.09	2416267.56
3115	889055.81	2416304.47
3116	889015.44	2416296.51
3117	888940.88	2416381.79
3118	888935.24	2416376.85
3119	889012.63	2416288.31
3120	889053.02	2416296.28
3121	889087.38	2416256.97
3122	889107.28	2416274.39
3123	889177.50	2416194.06
3124	889189.21	2416179.59
3125	889199.76	2416164.23
3126	889219.99	2416132.27
3127	889240.60	2416163.67
3128	889235.92	2416169.57
3129	889227.13	2416164.01
3130	889218.97	2416176.92
3131	889207.65	2416193.35
3132	889195.10	2416208.88
3133	889109.47	2416306.84
3134	889089.56	2416289.43
3135	889061.59	2416321.42
3136	889021.20	2416313.46
3137	888952.55	2416391.99
3138	888946.90	2416387.06
3139	889018.41	2416305.26
3140	889058.79	2416313.22
3141	889088.85	2416278.85
3142	889108.76	2416296.26
3143	889189.36	2416204.05
3144	889201.63	2416188.86
3145	889212.71	2416172.78
3146	889224.80	2416153.67
:ЗУ28		
521	888924.16	2416381.91
522	888940.36	2416406.08
523	888945.84	2416414.29
524	888955.87	2416429.14
525	888955.89	2416429.18
526	888951.87	2416433.79
527	888946.93	2416439.43
528	888941.67	2416445.45
529	888936.73	2416451.10
530	888920.22	2416469.99
531	888878.81	2416433.78
532	888962.73	2416421.36
533	888953.96	2416408.33
534	888948.47	2416400.12
535	888931.02	2416374.07

536	888931.47	2416373.55
537	888935.24	2416376.85
538	888940.88	2416381.79
539	888946.90	2416387.06
540	888952.55	2416391.99
541	888953.69	2416392.99
542	888971.23	2416408.32
543	888972.87	2416409.76
544	888968.70	2416414.54
29		
129	889764.54	2414735.20
130	889764.91	2414815.21
131	889759.90	2414815.22
132	889752.41	2414815.22
133	889744.41	2414815.25
134	889736.91	2414815.25
135	889718.59	2414815.28
136	889716.10	2414735.43
137	889718.52	2414735.43
138	889724.85	2414735.39
139	889733.97	2414735.35
140	889741.47	2414735.32
:ЗУ30		
2724	889718.52	2414735.43
2725	889716.10	2414735.43
2726	889718.59	2414815.28
2727	889736.91	2414815.25
2728	889737.72	2414989.65
2729	889737.87	2414997.37
2730	889738.26	2415005.08
2731	889742.73	2415074.55
2732	889699.72	2415076.99
2733	889695.02	2415092.08
2734	889691.38	2415092.31
2735	889681.27	2415113.96
2736	889690.05	2415069.96
2737	889713.74	2415067.48
2738	889715.13	2415066.96
2739	889716.27	2415065.39
2740	889716.27	2415039.01
2741	889715.07	2415039.09
2742	889715.51	2415029.02
2743	889716.20	2415028.97
2744	889716.27	2415020.92
2745	889715.87	2415020.94
2746	889717.58	2414982.52
2747	889717.67	2414940.57
2748	889717.89	2414832.80
2749	889713.52	2414780.62

2750	889713.66	2414718.39
2751	889718.45	2414718.49
2752	889710.44	2415053.31
2753	889710.42	2415061.83
2754	889686.42	2415064.39
2755	889685.00	2415065.63
2756	889671.66	2415132.00
2757	889674.57	2415132.27
2758	889671.28	2415141.36
2759	889664.53	2415169.12
2760	889634.20	2415332.98
2761	889630.51	2415361.83
2762	889630.09	2415391.23
2763	889632.99	2415420.50
2764	889639.06	2415448.93
2765	889668.38	2415556.18
2766	889670.45	2415564.23
2767	889673.72	2415580.66
2768	889678.04	2415613.39
2769	889675.75	2415613.13
2770	889668.80	2415626.90
2771	889611.68	2415700.79
2772	889595.06	2415721.53
2773	889595.48	2415721.83
2774	889508.79	2415834.02
2775	889454.00	2415902.48
2776	889450.05	2415900.98
2777	889357.38	2416017.31
2778	889348.12	2416025.82
2779	889347.99	2416029.09
2780	889297.47	2416092.52
2781	889297.27	2416092.80
2782	889285.56	2416090.31
2783	889357.22	2415998.33
2784	889418.78	2415921.91
2785	889452.23	2415884.58
2786	889489.30	2415837.78
2787	889602.15	2415694.70
2788	889638.80	2415646.47
2789	889664.63	2415612.86
2790	889665.60	2415607.38
2791	889662.06	2415581.83
2792	889611.89	2415392.20
2793	889619.51	2415338.98
2794	889624.24	2415315.27
2795	889631.65	2415277.99
2796	889641.25	2415229.75
2797	889656.53	2415150.26
2798	889667.41	2415103.37
2799	889682.50	2415054.93
2800	889304.12	2416093.77
2801	889347.54	2416039.98
2802	889347.18	2416048.64
2803	889311.58	2416094.32
2804	889304.05	2416093.86
2805	889006.01	2416514.58
2806	889000.31	2416506.91
2807	888974.12	2416465.86
2808	888977.27	2416462.26
2809	889000.32	2416497.71
2810	889004.21	2416503.84
2811	889020.29	2416509.88
2812	889016.89	2416504.64
2813	889012.04	2416497.47
2814	888974.34	2416439.35
2815	888966.89	2416427.82
2816	888963.56	2416422.58
2817	888962.73	2416421.36
2818	888968.70	2416414.54
2819	889019.25	2416493.86
2820	889041.84	2416524.23
2821	889287.70	2416124.94
2822	889263.36	2416156.11
2823	889257.26	2416155.86
2824	889255.38	2416154.67
2825	889262.07	2416146.25
2826	889280.34	2416123.49
2827	889285.75	2416124.66
2828	889273.79	2416122.06
2829	889257.36	2416142.53
2830	889250.30	2416151.45
2831	889241.94	2416146.16
2832	889262.66	2416119.64
2833	889227.71	2416164.38
2834	889235.92	2416169.57
2835	889172.87	2416249.09
2836	889141.74	2416287.03
2837	889137.65	2416294.96
2838	889143.67	2416296.28
2839	889146.60	2416290.56
2840	889177.56	2416252.81
2841	889241.01	2416172.80
2842	889247.24	2416176.74
2843	889171.30	2416273.95
2844	889169.02	2416276.09
2845	889135.75	2416304.75
2846	889132.89	2416304.13
2847	889130.30	2416309.09
2848	889130.29	2416309.37
2849	889130.37	2416309.39
2850	889109.85	2416327.07
2851	889088.73	2416305.55
2852	889040.66	2416350.87
2853	888971.23	2416408.32
2854	888953.69	2416392.99
2855	889025.43	2416333.62
2856	889042.39	2416317.63
2857	889061.59	2416321.42
2858	889089.56	2416289.43
2859	889109.47	2416306.84
2860	889144.19	2416267.11
2861	889153.63	2416258.98
2862	889154.26	2416258.38
2863	889174.81	2416232.09
2864	889195.10	2416208.88
2865	889207.65	2416193.35
2866	889218.97	2416176.92
2867	889223.43	2416169.87
2868	888955.89	2416429.18
2869	888959.29	2416434.39
2870	888966.51	2416445.71
2871	888967.84	2416447.75
2872	888951.87	2416433.79
	:ЗУ31	
2534	887302.06	2425936.51
2535	887310.10	2425937.30
2536	887292.09	2426011.67
2537	887337.19	2426036.27
2538	887321.14	2426066.02
2539	887268.86	2426185.00
2540	887223.31	2426274.42
2541	887102.38	2426507.40
2542	887075.69	2426501.52
2543	887063.88	2426498.41
2544	887052.35	2426494.38
2545	886967.32	2426460.74
2546	886962.81	2426450.36
2547	887055.14	2426486.88
2548	887066.22	2426490.76
2549	887077.57	2426493.74
2550	887098.12	2426498.27
2551	887216.20	2426270.77
2552	887261.63	2426181.58
2553	887313.95	2426062.51
2554	887326.37	2426039.48
2555	887282.87	2426015.74
2556	887625.84	2425458.85

2557	887625.47	2425466.83
2558	887606.75	2425465.97
2559	887587.22	2425483.78
2560	887572.94	2425528.63
2561	887589.88	2425561.39
2562	887572.29	2425588.84
2563	887562.35	2425605.51
2564	887553.53	2425622.80
2565	887428.81	2425887.94
2566	887403.30	2425935.03
2567	887375.61	2425935.70
2568	887310.48	2425929.29
2569	887398.47	2425927.14
2570	887421.67	2425884.33
2571	887546.35	2425619.28
2572	887555.35	2425601.64
2573	887565.49	2425584.64
2574	887580.66	2425560.96
2575	887564.31	2425529.36
2576	887580.25	2425479.31
2577	887603.81	2425457.83
:ЗУ32		
2621	887310.10	2425937.30
2622	887318.99	2425938.17
2623	887316.30	2425942.55
2624	887320.53	2425944.71
2625	887323.68	2425940.71
2626	887319.43	2425938.21
2627	887387.42	2425944.91
2628	887317.61	2425946.62
2629	887314.21	2425960.69
2630	887314.16	2425960.68
2631	887314.13	2425961.01
2632	887303.04	2426006.82
2633	887350.04	2426032.47
2634	887329.68	2426070.19
2635	887277.45	2426189.07
2636	887231.76	2426278.77
2637	887107.46	2426518.25
2638	887073.46	2426510.76
2639	887061.10	2426507.51
2640	887049.03	2426503.28
2641	886958.91	2426468.57
2642	886968.85	2426464.26
2643	886967.32	2426460.74
2644	887052.35	2426494.38
2645	887063.88	2426498.41
2646	887075.69	2426501.52
2647	887102.38	2426507.40

2648	887223.31	2426274.42
2649	887268.86	2426185.00
2650	887321.14	2426066.02
2651	887337.19	2426036.27
2652	887292.09	2426011.67
2653	887292.50	2425935.57
2654	887302.06	2425936.51
2655	887282.87	2426015.74
2656	887326.37	2426039.48
2657	887313.95	2426062.51
2658	887261.63	2426181.58
2659	887216.20	2426270.77
2660	887098.12	2426498.27
2661	887077.57	2426493.74
2662	887066.22	2426490.76
2663	887055.14	2426486.88
2664	886962.81	2426450.36
2665	886957.49	2426438.03
2666	887058.46	2426477.97
2667	887069.00	2426481.67
2668	887079.79	2426484.50
2669	887093.04	2426487.43
2670	887207.75	2426266.42
2671	887253.04	2426177.51
2672	887305.41	2426058.34
2673	887313.52	2426043.29
2674	887271.93	2426020.59
2675	887283.90	2425971.15
2676	887626.28	2425449.35
2677	887625.84	2425458.85
2678	887603.81	2425457.83
2679	887580.25	2425479.31
2680	887564.31	2425529.36
2681	887580.66	2425560.96
2682	887565.49	2425584.64
2683	887555.35	2425601.64
2684	887546.35	2425619.28
2685	887421.67	2425884.33
2686	887398.47	2425927.14
2687	887310.48	2425929.29
2688	887294.42	2425927.70
2689	887296.25	2425920.12
2690	887310.19	2425919.79
2691	887392.74	2425917.77
2692	887413.20	2425880.04
2693	887537.82	2425615.11
2694	887547.03	2425597.04
2695	887557.40	2425579.64
2696	887569.69	2425560.45

2697	887554.07	2425530.24
2698	887571.96	2425474.00
2699	887578.92	2425467.67
2700	887600.32	2425448.16
2701	887625.42	2425467.96
2702	887610.57	2425469.87
2703	887607.87	2425477.81
2704	887595.50	2425489.08
2705	887583.19	2425527.76
2706	887599.01	2425558.37
2707	887595.09	2425563.09
2708	887575.70	2425601.68
2709	887570.67	2425610.11
2710	887562.06	2425626.98
2711	887548.54	2425655.75
2712	887406.37	2425938.73
2713	887375.61	2425935.70
2714	887403.30	2425935.03
2715	887428.81	2425887.94
2716	887553.53	2425622.80
2717	887562.35	2425605.51
2718	887572.29	2425588.84
2719	887589.88	2425561.39
2720	887572.94	2425528.63
2721	887587.22	2425483.78
2722	887606.75	2425465.97
2723	887625.47	2425466.83
:ЗУ33		
2518	887668.29	2425448.80
2519	887667.40	2425468.27
2520	887652.08	2425486.37
2521	887648.84	2425491.46
2522	887647.98	2425490.30
2523	887652.10	2425484.56
2524	887652.19	2425482.60
2525	887652.47	2425474.92
2526	887636.27	2425468.51
2527	887632.61	2425467.03
2528	887625.42	2425467.96
2529	887625.47	2425466.83
2530	887625.84	2425458.85
2531	887626.28	2425449.35
2532	887626.39	2425446.86
2533	887656.28	2425448.25
:ЗУ34		
141	886968.85	2426464.26
142	886958.91	2426468.57
143	886925.53	2426457.96
144	886910.40	2426464.51

145	886924.22	2426438.44
146	886912.68	2426430.83
147	886940.76	2426418.67
148	886947.78	2426415.62
149	886957.49	2426438.03
150	886962.81	2426450.36
151	886967.32	2426460.74
:ЗУ35		
2578	887272.79	2425933.62
2579	887292.50	2425935.57
2580	887283.90	2425971.15
2581	887280.07	2425978.59
2582	887136.58	2426187.23
2583	887084.66	2426254.03
2584	887016.44	2426335.89
2585	886982.38	2426372.87
2586	886940.76	2426418.67
2587	886912.68	2426430.83
2588	886898.36	2426421.44
2589	886962.45	2426354.65
2590	886996.12	2426318.09
2591	887063.63	2426237.09
2592	887114.78	2426171.28
2593	887256.85	2425964.73
2594	887269.22	2425940.61
2595	887656.28	2425448.25
2596	887626.39	2425446.86
2597	887626.28	2425449.35
2598	887600.32	2425448.16
2599	887578.92	2425467.67
2600	887572.11	2425468.33
2601	887549.79	2425473.03
2602	887542.09	2425477.82
2603	887526.04	2425519.02
2604	887491.76	2425582.94
2605	887456.61	2425654.95
2606	887378.28	2425794.92
2607	887334.11	2425873.03
2608	887310.19	2425919.79
2609	887296.25	2425920.12
2610	887294.42	2425927.70
2611	887276.71	2425925.96
2612	887310.34	2425860.23
2613	887354.74	2425781.68
2614	887432.67	2425642.43
2615	887467.72	2425570.63
2616	887501.49	2425507.69
2617	887520.19	2425459.63
2618	887539.57	2425447.60

2619	887568.01	2425441.59
2620	887656.52	2425433.22
:ЗУ36		
5775	872639.02	2431428.94
5776	872666.98	2431454.71
5777	872697.02	2431435.68
5778	872718.04	2431455.06
5779	872734.12	2431467.92
5780	872742.61	2431473.35
5781	872761.02	2431482.58
5782	872802.56	2431499.90
5783	872808.88	2431502.70
5784	872815.06	2431505.78
5785	872832.89	2431515.17
5786	872827.56	2431521.41
5787	872811.41	2431512.90
5788	872805.47	2431509.93
5789	872799.40	2431507.24
5790	872757.69	2431489.85
5791	872738.64	2431480.31
5792	872729.46	2431474.43
5793	872712.83	2431461.13
5794	872696.12	2431445.73
5795	872666.08	2431464.75
5796	872633.55	2431434.79
5797	872878.61	2431546.46
5798	872882.12	2431552.03
5799	872892.56	2431566.59
5800	872904.71	2431579.76
5801	872920.72	2431595.13
5802	872928.34	2431621.36
5803	872931.57	2431634.72
5804	872955.99	2431760.38
5805	872969.29	2431818.49
5806	872962.83	2431824.50
5807	872962.33	2431823.96
5808	872948.17	2431762.05
5809	872923.74	2431636.42
5810	872920.60	2431623.40
5811	872913.64	2431599.41
5812	872899.00	2431585.36
5813	872886.35	2431571.65
5814	872875.47	2431556.51
5815	872873.22	2431552.93
:ЗУ37		
5816	872873.22	2431552.93
5817	872875.47	2431556.51
5818	872886.35	2431571.65
5819	872899.00	2431585.36

5820	872913.64	2431599.41
5821	872920.60	2431623.40
5822	872923.74	2431636.42
5823	872948.17	2431762.05
5824	872962.33	2431823.96
5825	872962.83	2431824.50
5826	872955.88	2431830.96
5827	872953.64	2431828.56
5828	872938.88	2431764.01
5829	872914.46	2431638.44
5830	872911.42	2431625.85
5831	872905.23	2431604.51
5832	872892.22	2431592.01
5833	872878.97	2431577.66
5834	872867.59	2431561.82
5835	872866.75	2431560.50
5836	872885.02	2431538.83
5837	872890.00	2431546.74
5838	872899.94	2431560.58
5839	872911.50	2431573.10
5840	872929.14	2431590.04
5841	872937.52	2431618.91
5842	872940.85	2431632.70
5843	872965.30	2431758.42
5844	872977.33	2431811.03
5845	872969.29	2431818.49
5846	872955.99	2431760.38
5847	872931.57	2431634.72
5848	872928.34	2431621.36
5849	872920.72	2431595.13
5850	872904.71	2431579.76
5851	872892.56	2431566.59
5852	872882.12	2431552.03
5853	872878.61	2431546.46
5854	872832.89	2431515.17
5855	872815.06	2431505.78
5856	872808.88	2431502.70
5857	872802.56	2431499.90
5858	872761.02	2431482.58
5859	872742.61	2431473.35
5860	872734.12	2431467.92
5861	872718.04	2431455.06
5862	872697.02	2431435.68
5863	872666.98	2431454.71
5864	872639.02	2431428.94
5865	872645.49	2431422.01
5866	872668.06	2431442.78
5867	872683.44	2431433.04
5868	872698.10	2431423.76

:ЗУ37		
5869	872724.23	2431447.85
5870	872739.66	2431460.19
5871	872747.31	2431465.08
5872	872764.98	2431473.94
5873	872806.31	2431491.16
5874	872812.93	2431494.10
5875	872819.39	2431497.33
5876	872839.22	2431507.78
5877	872822.17	2431529.31
5878	872807.07	2431521.34
5879	872801.42	2431518.53
5880	872795.65	2431515.97
5881	872753.73	2431498.49
5882	872733.94	2431488.59
5883	872729.06	2431485.46
5884	872729.72	2431483.60
5885	872730.33	2431481.96
5886	872723.87	2431478.52
5887	872723.28	2431480.20
5888	872722.88	2431481.34
5889	872706.64	2431468.34
5890	872695.04	2431457.65
5891	872682.32	2431465.70
5892	872665.00	2431476.67
5893	872607.53	2431423.74
5894	872611.73	2431422.33
5895	872629.70	2431438.91
5896	872633.55	2431434.79
5897	872666.08	2431464.75
5898	872696.12	2431445.73
5899	872712.83	2431461.13
5900	872729.46	2431474.43
5901	872738.64	2431480.31
5902	872757.69	2431489.85
5903	872799.40	2431507.24
5904	872805.47	2431509.93
5905	872811.41	2431512.90
5906	872827.56	2431521.41
5907	872821.56	2431528.38
5908	872822.65	2431529.55
:ЗУ38		
5754	872591.55	2431380.91
5755	872587.31	2431382.33
5756	872577.64	2431390.89
5757	872576.05	2431389.41
5758	872596.84	2431366.87
5759	872599.59	2431369.62
5760	872618.17	2431385.81
5761	872654.61	2431412.26
5762	872645.49	2431422.01
5763	872639.02	2431428.94
5764	872633.55	2431434.79
5765	872629.70	2431438.91
5766	872611.73	2431422.33
5767	872617.57	2431420.35
5768	872619.20	2431418.03
5769	872625.29	2431411.35
5770	872628.01	2431408.55
5771	872629.69	2431406.62
5772	872627.00	2431404.02
5773	872623.09	2431406.30
5774	872629.41	2431399.74
:ЗУ39		
1383	872979.32	2431809.17
1384	872999.60	2431830.99
1385	872988.00	2431832.82
1386	872982.31	2431835.79
1387	872977.01	2431838.59
1388	872964.80	2431844.96
1389	872953.68	2431833.00
1390	872955.88	2431830.96
1391	872962.83	2431824.50
1392	872969.29	2431818.49
1393	872977.33	2431811.03
:ЗУ40		
5909	872866.75	2431560.50
5910	872867.59	2431561.82
5911	872878.97	2431577.66
5912	872892.22	2431592.01
5913	872905.23	2431604.51
5914	872911.42	2431625.85
5915	872914.46	2431638.44
5916	872938.88	2431764.01
5917	872953.64	2431828.56
5918	872955.88	2431830.96
5919	872953.68	2431833.00
5920	872964.80	2431844.96
5921	872963.22	2431845.80
5922	872934.85	2431817.79
5923	872932.15	2431761.14
5924	872926.55	2431730.09
5925	872920.58	2431700.81
5926	872914.19	2431672.48
5927	872904.29	2431622.32
5928	872901.38	2431608.10
5929	872862.98	2431570.63
5930	872860.32	2431568.20
5931	872683.44	2431433.04
5932	872668.06	2431442.78
5933	872645.49	2431422.01
5934	872654.61	2431412.26
5935	872618.17	2431385.81
5936	872615.88	2431382.98
5937	872660.63	2431407.27
5938	872722.88	2431481.34
5939	872721.68	2431484.84
5940	872728.24	2431487.72
5941	872729.06	2431485.46
5942	872733.94	2431488.59
5943	872753.73	2431498.49
5944	872795.65	2431515.97
5945	872801.42	2431518.53
5946	872807.07	2431521.34
5947	872822.65	2431529.55
5948	872834.55	2431542.36
5949	872845.78	2431554.46
5950	872848.44	2431557.33
5951	872848.18	2431557.09
5952	872827.84	2431538.47
5953	872799.42	2431523.51
5954	872772.39	2431514.60
5955	872754.86	2431506.25
5956	872707.26	2431483.55
5957	872682.32	2431465.70
5958	872695.04	2431457.65
5959	872706.64	2431468.34
:ЗУ41		
1945	887492.60	2423352.32
1946	887501.14	2423355.53
1947	887524.16	2423294.25
1948	887526.65	2423287.95
1949	887529.36	2423281.74
1950	887562.66	2423208.33
1951	887567.67	2423196.23
1952	887571.85	2423183.89
1953	887575.20	2423171.29
1954	887577.72	2423158.45
1955	887602.36	2423005.85
1956	887585.70	2423003.16
1957	887598.26	2422924.78
1958	887623.99	2422733.94
1959	887624.58	2422729.83
1960	887625.26	2422725.75
1961	887643.66	2422621.24
1962	887645.47	2422608.54
1963	887646.46	2422595.74

:3У40		
1964	887652.32	2422462.74
1965	887674.45	2422428.03
1966	887664.95	2422385.15
1967	887673.23	2422358.96
1968	887712.29	2422222.84
1969	887717.37	2422200.21
1970	887718.88	2422188.87
1971	887720.08	2422168.60
1972	887702.39	2422163.01
1973	887693.46	2422145.85
1974	887699.57	2422140.25
1975	887707.96	2422156.39
1976	887728.43	2422162.86
1977	887726.85	2422189.64
1978	887725.25	2422201.61
1979	887720.05	2422224.82
1980	887680.89	2422361.28
1981	887673.23	2422385.51
1982	887682.97	2422429.55
1983	887660.22	2422465.23
1984	887654.44	2422596.23
1985	887653.43	2422609.41
1986	887651.56	2422622.51
1987	887633.14	2422727.09
1988	887632.49	2422731.06
1989	887631.91	2422735.04
1990	887606.17	2422925.95
1991	887594.86	2422996.54
1992	887611.54	2422999.23
1993	887585.60	2423159.85
1994	887583.00	2423173.10
1995	887691.26	2422392.86
1996	887693.42	2422381.48
1997	887695.59	2422370.09
1998	887697.76	2422358.71
1999	887699.93	2422347.33
2000	887702.10	2422335.94
2001	887704.27	2422324.56
2002	887706.44	2422313.18
2003	887505.89	2423758.59
2004	887522.39	2423824.68
2005	887504.55	2423841.91
2006	887498.79	2423841.88
2007	887495.22	2423839.80
2008	887513.51	2423822.13
2009	887496.03	2423752.09
2010	887455.81	2423338.50
2011	887452.46	2423345.79
2012	887449.39	2423344.63
2013	887398.00	2423416.43
2014	887414.47	2423428.21
2015	887414.14	2423428.94
2016	887395.99	2423424.82
2017	887386.85	2423418.27
2018	887446.45	2423334.99
2019	887490.37	2423868.25
2020	887498.35	2423869.75
2021	887496.62	2423971.42
2022	887597.95	2424032.26
2023	887601.32	2424043.62
2024	887488.54	2423975.91
2025	887489.24	2423845.59
2026	887494.52	2423848.67
2027	887487.43	2423847.33
:3У42		
2028	887490.03	2423359.90
2029	887505.82	2423365.83
2030	887531.64	2423297.12
2031	887534.05	2423291.01
2032	887536.67	2423284.98
2033	887570.00	2423211.51
2034	887575.17	2423199.04
2035	887579.53	2423186.20
2036	887583.00	2423173.10
2037	887585.60	2423159.85
2038	887611.54	2422999.23
2039	887594.86	2422996.54
2040	887606.17	2422925.95
2041	887631.91	2422735.04
2042	887632.49	2422731.06
2043	887633.14	2422727.09
2044	887651.56	2422622.51
2045	887653.43	2422609.41
2046	887654.44	2422596.23
2047	887660.22	2422465.23
2048	887682.97	2422429.55
2049	887673.23	2422385.51
2050	887680.89	2422361.28
2051	887720.05	2422224.82
2052	887725.25	2422201.61
2053	887726.85	2422189.64
2054	887728.43	2422162.86
2055	887707.96	2422156.39
2056	887699.57	2422140.25
2057	887703.11	2422137.01
2058	887686.52	2422106.10
2059	887692.67	2422106.37
2060	887714.58	2422148.51
2061	887738.35	2422156.03
2062	887736.31	2422190.56
2063	887734.61	2422203.28
2064	887729.26	2422227.17
2065	887689.98	2422364.02
2066	887683.06	2422385.94
2067	887693.10	2422431.33
2068	887669.60	2422468.20
2069	887663.93	2422596.80
2070	887662.87	2422610.45
2071	887660.94	2422624.00
2072	887642.50	2422728.70
2073	887641.87	2422732.51
2074	887641.31	2422736.35
2075	887615.57	2422927.33
2076	887605.74	2422988.67
2077	887622.43	2422991.35
2078	887594.95	2423161.52
2079	887592.26	2423175.22
2080	887588.62	2423188.95
2081	887584.07	2423202.40
2082	887578.72	2423215.30
2083	887545.35	2423288.83
2084	887542.83	2423294.64
2085	887540.50	2423300.54
2086	887511.37	2423378.07
2087	887496.11	2423372.33
2088	887488.84	2423369.60
2089	887488.87	2423363.42
2090	887676.66	2422134.12
2091	887665.26	2422144.55
2092	887646.96	2422124.70
2093	887656.54	2422115.99
2094	887495.59	2423343.30
2095	887515.30	2423290.82
2096	887517.88	2423284.32
2097	887520.66	2423277.88
2098	887553.94	2423204.54
2099	887558.78	2423192.88
2100	887562.76	2423181.15
2101	887565.94	2423169.16
2102	887568.36	2423156.77
2103	887591.47	2423013.72
2104	887574.81	2423011.04
2105	887588.86	2422923.40
2106	887614.57	2422732.62
2107	887615.19	2422728.37
2108	887615.89	2422724.14

:ЗУ42		
2109	887634.28	2422619.76
2110	887636.03	2422607.50
2111	887636.98	2422595.17
2112	887642.94	2422459.77
2113	887664.32	2422426.25
2114	887655.13	2422384.71
2115	887664.12	2422356.23
2116	887703.08	2422220.49
2117	887708.00	2422198.54
2118	887709.41	2422187.97
2119	887710.15	2422175.43
2120	887695.78	2422170.89
2121	887686.21	2422152.49
2122	887693.46	2422145.85
2123	887702.39	2422163.01
2124	887720.08	2422168.60
2125	887718.88	2422188.87
2126	887717.37	2422200.21
2127	887712.29	2422222.84
2128	887673.23	2422358.96
2129	887664.95	2422385.15
2130	887674.45	2422428.03
2131	887652.32	2422462.74
2132	887646.46	2422595.74
2133	887645.47	2422608.54
2134	887643.66	2422621.24
2135	887625.26	2422725.75
2136	887624.58	2422729.83
2137	887623.99	2422733.94
2138	887598.26	2422924.78
2139	887585.70	2423003.16
2140	887602.36	2423005.85
2141	887577.72	2423158.45
2142	887575.20	2423171.29
2143	887571.85	2423183.89
2144	887567.67	2423196.23
2145	887562.66	2423208.33
2146	887529.36	2423281.74
2147	887526.65	2423287.95
2148	887524.16	2423294.25
2149	887501.14	2423355.53
2150	887492.60	2423352.32
2151	887459.79	2423329.85
2152	887455.81	2423338.50
2153	887446.45	2423334.99
2154	887386.85	2423418.27
2155	887395.99	2423424.82
2156	887374.04	2423419.84
2157	887442.97	2423323.53
2158	887452.46	2423345.79
2159	887438.48	2423376.19
2160	887421.50	2423399.92
2161	887411.76	2423403.47
2162	887414.20	2423410.11
2163	887411.26	2423414.23
2164	887417.31	2423418.56
2165	887418.04	2423420.53
2166	887414.47	2423428.21
2167	887398.00	2423416.43
2168	887449.39	2423344.63
2169	887425.15	2423424.17
2170	887430.07	2423427.69
2171	887427.83	2423432.04
2172	887422.09	2423430.75
2173	887388.90	2423431.43
2174	887410.69	2423436.37
2175	887406.98	2423444.37
2176	887496.03	2423752.09
2177	887513.51	2423822.13
2178	887495.22	2423839.80
2179	887487.07	2423835.04
2180	887486.95	2423834.58
2181	887487.77	2423833.80
2182	887502.97	2423819.11
2183	887495.86	2423790.61
2184	887490.68	2423769.87
2185	887484.30	2423744.29
2186	887517.62	2423766.37
2187	887532.94	2423827.70
2188	887526.88	2423833.53
2189	887520.67	2423839.55
2190	887518.16	2423841.97
2191	887504.55	2423841.91
2192	887522.39	2423824.68
2193	887505.89	2423758.59
2194	887480.73	2423840.60
2195	887489.24	2423845.59
2196	887487.43	2423847.33
2197	887475.99	2423845.17
2198	887509.90	2423849.95
2199	887508.50	2423851.31
2200	887501.08	2423849.91
2201	887478.83	2423866.08
2202	887490.37	2423868.25
2203	887488.54	2423975.91
2204	887601.32	2424043.62
2205	887605.04	2424056.24
2206	887604.75	2424056.75
2207	887478.94	2423981.23
2208	887480.85	2423869.69
2209	887498.35	2423869.75
2210	887507.82	2423871.54
2211	887507.65	2423881.30
2212	887506.21	2423966.10
2213	887578.51	2424009.40
2214	887597.68	2424031.24
2215	887597.95	2424032.26
2216	887496.62	2423971.42
:ЗУ43		
1940	887641.63	2424096.12
1941	887640.11	2424094.54
1942	887634.89	2424089.15
1943	887634.87	2424089.14
1944	887662.73	2424075.71
:ЗУ44		
1855	887659.89	2422101.74
1856	887657.19	2422104.94
1857	887678.32	2422120.23
1858	887682.82	2422113.42
1859	887672.06	2422105.46
1860	887686.52	2422106.10
1861	887703.11	2422137.01
1862	887699.57	2422140.25
1863	887693.46	2422145.85
1864	887686.21	2422152.49
1865	887681.53	2422156.78
1866	887675.54	2422162.26
1867	887663.23	2422146.40
1868	887665.26	2422144.55
1869	887676.66	2422134.12
1870	887656.54	2422115.99
1871	887646.96	2422124.70
1872	887644.87	2422120.64
1873	887639.94	2422105.47
1874	887641.50	2422093.87
:ЗУ45		
1875	887664.32	2422426.25
1876	887642.94	2422459.77
1877	887636.98	2422595.17
1878	887636.03	2422607.50
1879	887634.28	2422619.76
1880	887615.89	2422724.14
1881	887615.19	2422728.37
1882	887614.57	2422732.62
1883	887588.86	2422923.40
1884	887574.81	2423011.04

:ЗУ45		
1885	887591.47	2423013.72
1886	887587.57	2423037.83
1887	887580.66	2423080.68
1888	887568.36	2423156.77
1889	887565.94	2423169.16
1890	887562.76	2423181.15
1891	887558.72	2423193.03
1892	887553.94	2423204.54
1893	887520.66	2423277.88
1894	887517.88	2423284.32
1895	887515.30	2423290.82
1896	887501.99	2423326.25
1897	887495.59	2423343.30
1898	887501.95	2423324.49
1899	887518.71	2423235.26
1900	887529.56	2423201.48
1901	887559.18	2423049.76
1902	887568.51	2422960.37
1903	887590.79	2422808.17
1904	887599.56	2422747.53
1905	887604.95	2422710.05
1906	887610.55	2422677.98
1907	887623.29	2422605.34
1908	887628.69	2422522.58
1909	887630.88	2422454.25
1910	887637.93	2422375.98
1911	887679.75	2422282.31
1912	887701.80	2422200.48
1913	887681.53	2422156.78
1914	887686.21	2422152.49
1915	887695.78	2422170.89
1916	887710.15	2422175.43
1917	887709.41	2422187.97
1918	887708.00	2422198.54
1919	887703.08	2422220.49
1920	887664.12	2422356.23
1921	887655.13	2422384.71
1922	887471.80	2423729.14
1923	887468.37	2423744.71
1924	887490.68	2423769.87
1925	887495.86	2423790.61
1926	887470.02	2423756.07
1927	887441.58	2423740.87
1928	887455.59	2423676.10
1929	887446.48	2423637.63
1930	887440.32	2423606.39
1931	887526.88	2423833.53
1932	887530.49	2423842.04
1933	887521.87	2423842.00
1934	887520.67	2423839.55
1935	887532.76	2423855.89
1936	887527.53	2423854.90
1937	887526.23	2423850.87
1938	887525.81	2423850.02
1939	887533.06	2423850.07
:ЗУ46		
5353	881677.56	2418714.35
5354	881681.95	2418721.05
5355	881678.23	2418737.72
5356	881661.15	2418748.75
5357	881643.92	2418761.03
5358	881626.59	2418775.85
5359	881611.77	2418793.19
5360	881429.67	2419042.95
5361	881369.14	2419118.50
5362	881362.49	2419113.98
5363	881423.31	2419038.09
5364	881605.49	2418788.24
5365	881620.92	2418770.18
5366	881638.99	2418754.72
5367	881656.65	2418742.14
5368	881671.09	2418732.81
5369	881674.65	2418716.24
5370	881334.52	2419167.25
5371	881341.97	2419171.45
5372	881339.97	2419184.48
5373	881327.44	2419185.86
5374	881330.47	2419177.47
5375	881333.00	2419177.19
5376	881323.81	2419178.20
5377	881320.79	2419186.59
5378	881243.97	2419195.04
5379	881230.03	2419197.26
5380	881216.38	2419200.79
5381	881073.81	2419245.15
5382	881020.99	2419233.23
5383	881020.35	2419217.24
5384	881002.18	2419213.14
5385	880945.35	2419231.52
5386	880940.39	2419230.81
5387	880926.32	2419233.93
5388	880928.05	2419237.11
5389	880791.98	2419281.09
5390	880777.97	2419284.90
5391	880763.68	2419287.35
5392	880607.40	2419306.66
5393	880598.80	2419307.48
5394	880590.17	2419307.80
5395	880432.91	2419309.40
5396	880442.12	2419301.30
5397	880589.98	2419299.81
5398	880598.27	2419299.49
5399	880606.53	2419298.71
5400	880762.52	2419279.43
5401	880776.24	2419277.07
5402	880789.70	2419273.41
5403	881001.80	2419204.86
5404	881028.10	2419210.79
5405	881028.74	2419226.78
5406	881073.48	2419236.87
5407	881214.18	2419193.10
5408	881228.40	2419189.41
5409	881242.90	2419187.10
5410	880432.99	2419301.40
5411	880423.81	2419309.49
5412	880413.86	2419309.59
5413	880404.57	2419326.42
5414	880402.91	2419327.88
5415	880400.03	2419330.42
5416	880402.07	2419314.40
5417	880409.11	2419301.64
5418	880391.41	2419337.62
5419	880391.79	2419337.67
5420	880391.17	2419338.22
5421	880433.23	2419833.94
5422	880425.46	2419835.82
5423	880419.59	2419811.52
5424	880416.45	2419800.42
5425	880412.45	2419789.68
5426	880407.65	2419779.27
5427	880401.99	2419769.21
5428	880345.30	2419676.95
5429	880340.27	2419668.14
5430	880335.82	2419658.94
5431	880331.98	2419649.49
5432	880328.78	2419639.79
5433	880326.25	2419629.98
5434	880314.91	2419579.18
5435	880388.27	2419345.44
5436	880388.83	2419344.04
5437	880391.72	2419344.38
5438	880393.26	2419344.18
5439	880399.65	2419338.57
5440	880395.81	2419348.14
5441	880323.19	2419579.53
5442	880334.02	2419628.11

5443	880336.46	2419637.55
5444	880339.49	2419646.73
5445	880343.13	2419655.70
5446	880347.35	2419664.40
5447	880352.18	2419672.87
5448	880408.89	2419765.14
5449	880414.78	2419775.63
5450	880419.86	2419786.59
5451	880424.06	2419797.94
5452	880427.33	2419809.49
5453	880443.80	2419877.71
5454	880466.56	2419971.98
5455	880459.00	2419974.73
5456	880436.02	2419879.60
5457	880470.98	2419990.31
5458	880473.49	2420000.68
5459	880465.72	2420002.55
5460	880460.00	2419978.90
5461	880280.65	2420118.27
5462	880285.29	2420122.35
5463	880303.50	2420134.43
5464	880323.29	2420143.68
5465	880344.22	2420149.84
5466	880365.84	2420152.84
5467	880387.67	2420152.56
5468	880409.36	2420149.03
5469	880475.37	2420133.09
5470	880477.18	2420140.87
5471	880410.95	2420156.86
5472	880388.37	2420160.57
5473	880365.34	2420160.84
5474	880342.53	2420157.69
5475	880320.44	2420151.17
5476	880299.58	2420141.43
5477	880280.42	2420128.71
5478	880275.82	2420124.67
:3У47		
5479	881672.37	2418706.41
5480	881677.56	2418714.35
5481	881674.65	2418716.24
5482	881671.09	2418732.81
5483	881656.65	2418742.14
5484	881638.99	2418754.72
5485	881620.92	2418770.18
5486	881605.49	2418788.24
5487	881423.31	2419038.09
5488	881362.49	2419113.98
5489	881354.62	2419108.63
5490	881415.76	2419032.33

5491	881598.03	2418782.33
5492	881614.18	2418763.44
5493	881633.13	2418747.23
5494	881651.32	2418734.27
5495	881662.63	2418726.96
5496	881665.36	2418714.28
5497	881666.19	2418710.39
5498	881393.49	2419103.30
5499	881393.40	2419103.24
5500	881392.62	2419103.60
5501	881384.55	2419107.16
5502	881383.29	2419109.68
5503	881379.20	2419117.53
5504	881377.36	2419121.07
5505	881369.53	2419118.77
5506	881369.14	2419118.50
5507	881429.67	2419042.95
5508	881611.77	2418793.19
5509	881626.59	2418775.85
5510	881643.92	2418761.03
5511	881661.15	2418748.75
5512	881678.23	2418737.72
5513	881681.95	2418721.05
5514	881687.10	2418728.95
5515	881690.25	2418727.01
5516	881689.55	2418730.31
5517	881686.69	2418743.56
5518	881666.48	2418756.61
5519	881649.77	2418768.52
5520	881633.34	2418782.59
5521	881619.22	2418799.10
5522	881437.22	2419048.72
5523	880442.12	2419301.30
5524	880447.64	2419296.46
5525	880453.06	2419291.69
5526	880589.75	2419290.31
5527	880597.64	2419290.01
5528	880605.50	2419289.27
5529	880761.13	2419270.03
5530	880774.19	2419267.78
5531	880786.98	2419264.31
5532	881001.36	2419195.02
5533	881037.30	2419203.13
5534	881037.94	2419219.12
5535	881048.35	2419221.46
5536	881073.09	2419227.05
5537	881211.58	2419183.96
5538	881226.46	2419180.11
5539	881241.63	2419177.68

5540	881324.71	2419168.55
5541	881325.61	2419162.72
5542	881329.44	2419164.33
5543	881326.28	2419171.37
5544	881323.81	2419178.20
5545	881242.90	2419187.10
5546	881228.40	2419189.41
5547	881214.18	2419193.10
5548	881073.48	2419236.87
5549	881028.74	2419226.78
5550	881028.10	2419210.79
5551	881001.80	2419204.86
5552	880789.70	2419273.41
5553	880776.24	2419277.07
5554	880762.52	2419279.43
5555	880606.53	2419298.71
5556	880598.27	2419299.49
5557	880589.98	2419299.81
5558	881334.52	2419167.25
5559	881333.00	2419177.19
5560	881330.47	2419177.47
5561	881331.88	2419173.53
5562	881351.55	2419171.66
5563	881348.26	2419193.12
5564	881323.85	2419195.80
5565	881327.44	2419185.86
5566	881339.97	2419184.48
5567	881341.97	2419171.45
5568	881348.70	2419175.19
5569	881351.57	2419171.53
5570	881320.79	2419186.59
5571	881317.20	2419196.54
5572	881245.23	2419204.46
5573	881231.98	2419206.57
5574	881218.98	2419209.93
5575	881074.20	2419254.98
5576	881053.88	2419250.39
5577	881019.69	2419242.68
5578	881011.79	2419240.89
5579	881011.15	2419224.91
5580	881002.63	2419222.99
5581	880966.75	2419234.58
5582	880945.35	2419231.52
5583	881002.18	2419213.14
5584	881020.35	2419217.24
5585	881020.99	2419233.23
5586	881073.81	2419245.15
5587	881216.38	2419200.79
5588	881230.03	2419197.26

:ЗУ47		
5589	881243.97	2419195.04
5590	880421.97	2419319.00
5591	880432.91	2419309.40
5592	880590.17	2419307.80
5593	880598.80	2419307.48
5594	880607.40	2419306.66
5595	880763.68	2419287.35
5596	880777.97	2419284.90
5597	880791.98	2419281.09
5598	880928.05	2419237.11
5599	880932.68	2419245.60
5600	880794.68	2419290.19
5601	880780.03	2419294.19
5602	880765.07	2419296.74
5603	880608.43	2419316.11
5604	880599.43	2419316.96
5605	880590.39	2419317.31
5606	880404.92	2419292.18
5607	880443.90	2419291.78
5608	880432.99	2419301.40
5609	880409.11	2419301.64
5610	880402.07	2419314.40
5611	880404.57	2419326.42
5612	880413.86	2419309.59
5613	880423.81	2419309.49
5614	880408.54	2419322.92
5615	880399.65	2419338.57
5616	880399.83	2419338.41
5617	880405.47	2419333.49
5618	880417.22	2419323.17
5619	880413.03	2419330.75
5620	880404.76	2419351.33
5621	880333.01	2419579.94
5622	880343.26	2419625.89
5623	880345.58	2419634.86
5624	880348.41	2419643.45
5625	880351.81	2419651.84
5626	880355.76	2419659.98
5627	880360.36	2419668.03
5628	880417.09	2419760.33
5629	880423.25	2419771.30
5630	880428.63	2419782.95
5631	880433.09	2419794.99
5632	880436.52	2419807.08
5633	880442.46	2419831.70
5634	880433.23	2419833.94
5635	880427.33	2419809.49
5636	880424.06	2419797.94
5637	880419.86	2419786.59
5638	880414.78	2419775.63
5639	880408.89	2419765.14
5640	880352.18	2419672.87
5641	880347.35	2419664.40
5642	880343.13	2419655.70
5643	880339.49	2419646.73
5644	880336.46	2419637.55
5645	880334.02	2419628.11
5646	880323.19	2419579.53
5647	880395.81	2419348.14
5648	880391.41	2419337.62
5649	880391.17	2419338.22
5650	880391.10	2419338.29
5651	880389.43	2419338.13
5652	880385.42	2419337.65
5653	880384.74	2419337.53
5654	880381.35	2419337.20
5655	880381.72	2419336.27
5656	880379.07	2419343.02
5657	880383.85	2419343.58
5658	880387.87	2419343.94
5659	880388.83	2419344.04
5660	880388.27	2419345.44
5661	880314.91	2419579.18
5662	880326.25	2419629.98
5663	880328.78	2419639.79
5664	880331.98	2419649.49
5665	880335.82	2419658.94
5666	880340.27	2419668.14
5667	880345.30	2419676.95
5668	880401.99	2419769.21
5669	880407.65	2419779.27
5670	880412.45	2419789.68
5671	880416.45	2419800.42
5672	880419.59	2419811.52
5673	880425.46	2419835.82
5674	880416.23	2419838.07
5675	880410.39	2419813.94
5676	880407.41	2419803.37
5677	880403.68	2419793.32
5678	880399.18	2419783.60
5679	880393.80	2419774.02
5680	880337.12	2419681.79
5681	880331.87	2419672.57
5682	880327.14	2419662.80
5683	880323.06	2419652.77
5684	880319.66	2419642.47
5685	880317.00	2419632.20
5686	880305.08	2419578.77
5687	880466.57	2419971.98
5688	880443.80	2419877.71
5689	880453.04	2419875.47
5690	880475.54	2419968.69
5691	880456.47	2420004.78
5692	880449.41	2419975.57
5693	880426.79	2419881.83
5694	880436.02	2419879.60
5695	880459.00	2419974.73
5696	880456.74	2419975.55
5697	880460.01	2419978.90
5698	880465.72	2420002.55
5699	880286.39	2420110.67
5700	880291.08	2420114.79
5701	880308.16	2420126.13
5702	880326.66	2420134.76
5703	880346.22	2420140.54
5704	880366.44	2420143.33
5705	880386.84	2420143.08
5706	880407.48	2420139.70
5707	880473.21	2420123.82
5708	880475.37	2420133.09
5709	880409.36	2420149.03
5710	880387.67	2420152.56
5711	880365.84	2420152.84
5712	880344.22	2420149.84
5713	880323.29	2420143.68
5714	880303.50	2420134.43
5715	880285.29	2420122.35
5716	880280.65	2420118.27
5717	880484.03	2420003.83
5718	880484.20	2420004.56
5719	880475.92	2420000.09
5720	880473.49	2420000.68
5721	880470.98	2419990.31
5722	880243.37	2420078.03
5723	880232.23	2420092.81
5724	880237.16	2420100.87
5725	880237.02	2420101.98
5726	880247.10	2420110.90
5727	880254.95	2420117.03
5728	880254.04	2420118.20
5729	880253.72	2420117.91
5730	880238.62	2420106.02
5731	880231.82	2420107.03
5732	880225.11	2420107.74
5733	880223.85	2420080.90
5734	880260.06	2420123.48

:ЗУ47		
5735	880261.25	2420121.95
5736	880271.70	2420130.13
5737	880275.82	2420124.67
5738	880280.42	2420128.71
5739	880299.58	2420141.43
5740	880320.44	2420151.17
5741	880342.53	2420157.69
5742	880365.34	2420160.84
5743	880388.37	2420160.57
5744	880410.95	2420156.86
5745	880477.18	2420140.87
5746	880479.34	2420150.13
5747	880412.83	2420166.18
5748	880389.20	2420170.05
5749	880364.74	2420170.35
5750	880340.53	2420167.00
5751	880317.07	2420160.09
5752	880294.91	2420149.74
5753	880274.64	2420136.27
:ЗУ48		
152	881714.00	2418711.65
153	881690.25	2418727.01
154	881687.10	2418728.95
155	881681.95	2418721.05
156	881677.56	2418714.35
157	881672.37	2418706.41
158	881666.37	2418697.22
159	881693.40	2418679.93
160	881699.18	2418688.76
:ЗУ49		
176	880391.17	2419844.62
177	880359.65	2419810.43
178	880371.15	2419806.23
179	880382.52	2419800.19
180	880386.95	2419796.01
181	880390.50	2419790.07
182	880391.08	2419784.75
183	880389.63	2419777.25
184	880393.80	2419774.02
185	880399.18	2419783.60
186	880403.68	2419793.32
187	880407.41	2419803.37
188	880410.39	2419813.94
189	880416.23	2419838.07
190	880425.46	2419835.82
191	880433.23	2419833.94
192	880442.46	2419831.70
193	880450.92	2419829.65
194	880447.37	2419852.05
195	880453.04	2419875.47
196	880443.80	2419877.71
197	880436.02	2419879.60
198	880426.79	2419881.83
199	880401.62	2419887.92
:ЗУ50		
161	880541.44	2420142.03
162	880480.24	2420153.98
163	880479.34	2420150.13
164	880477.18	2420140.87
165	880475.37	2420133.09
166	880473.21	2420123.82
167	880446.03	2420007.31
168	880456.47	2420004.78
169	880465.72	2420002.55
170	880473.49	2420000.68
171	880475.92	2420000.09
172	880484.20	2420004.56
173	880515.98	2420016.83
174	880532.20	2420086.67
175	880537.88	2420125.22
:ЗУ51		
303	880246.36	2420074.06
304	880289.47	2420106.58
305	880286.39	2420110.67
306	880280.65	2420118.27
307	880275.82	2420124.67
308	880271.70	2420130.13
309	880261.25	2420121.95
310	880273.25	2420106.53
311	880257.93	2420094.61
312	880257.92	2420094.61
313	880258.71	2420093.70
314	880249.63	2420085.87
315	880248.45	2420087.24
316	880242.02	2420082.22
317	880238.57	2420086.66
318	880244.78	2420091.49
319	880242.45	2420094.20
320	880251.53	2420102.04
321	880252.71	2420100.68
322	880262.02	2420107.94
323	880254.95	2420117.03
324	880247.10	2420110.90
325	880237.02	2420101.98
326	880237.16	2420100.87
327	880232.23	2420092.81
328	880243.37	2420078.03
:ЗУ52		
5215	881689.55	2418730.31
5216	881690.25	2418727.01
5217	881714.00	2418711.65
5218	881699.18	2418688.76
5219	881725.23	2418712.79
5220	881706.62	2418722.92
5221	881693.35	2418727.29
5222	881354.62	2419108.63
5223	881347.02	2419103.45
5224	881359.33	2419088.70
5225	881391.27	2419049.62
5226	881408.74	2419028.29
5227	881444.51	2418978.38
5228	881453.42	2418965.74
5229	881457.79	2418961.09
5230	881470.20	2418946.04
5231	881485.87	2418927.82
5232	881498.77	2418908.97
5233	881512.45	2418884.50
5234	881523.93	2418865.68
5235	881554.36	2418823.28
5236	881579.03	2418788.77
5237	881588.23	2418779.11
5238	881604.87	2418764.54
5239	881634.50	2418736.92
5240	881651.17	2418724.98
5241	881662.56	2418716.39
5242	881665.34	2418714.38
5243	881662.63	2418726.96
5244	881651.32	2418734.27
5245	881633.13	2418747.23
5246	881614.18	2418763.44
5247	881598.03	2418782.33
5248	881415.76	2419032.33
5249	881073.09	2419227.05
5250	881048.35	2419221.46
5251	881058.56	2419214.48
5252	881118.05	2419192.13
5253	881237.48	2419159.75
5254	881293.07	2419146.16
5255	881291.42	2419148.41
5256	881325.61	2419162.72
5257	881324.71	2419168.55
5258	881241.63	2419177.68
5259	881226.46	2419180.11
5260	881211.58	2419183.96
5261	881019.69	2419242.68
5262	881053.88	2419250.39

5263	881011.20	2419284.06
5264	881007.75	2419286.77
5265	880995.69	2419296.29
5266	880970.50	2419323.68
5267	880927.44	2419364.42
5268	880891.29	2419383.99
5269	880834.59	2419390.71
5270	880740.39	2419475.36
5271	880648.31	2419611.44
5272	880592.71	2419675.55
5273	880578.44	2419696.96
5274	880527.57	2419773.26
5275	880495.49	2419810.08
5276	880504.63	2419848.10
5277	880474.19	2419823.63
5278	880455.08	2419856.65
5279	880450.43	2419864.73
5280	880448.44	2419856.49
5281	880447.37	2419852.05
5282	880450.92	2419829.65
5283	880452.69	2419818.57
5284	880475.83	2419791.53
5285	880506.07	2419756.83
5286	880555.97	2419681.99
5287	880571.19	2419659.16
5288	880626.86	2419594.96
5289	880719.89	2419457.50
5290	880819.84	2419367.66
5291	880823.24	2419364.87
5292	880882.99	2419357.78
5293	880911.47	2419342.36
5294	880951.27	2419304.71
5295	880959.55	2419295.70
5296	880960.22	2419298.17
5297	881003.72	2419284.35
5298	881010.25	2419282.31
5299	881012.01	2419281.74
5300	881005.50	2419253.97
5301	880834.28	2419390.74
5302	880837.45	2419388.14
5303	880834.59	2419390.71
5304	880475.54	2419968.69
5305	880455.88	2419887.23
5306	880450.43	2419864.73
5307	880466.13	2419881.79
5308	880469.43	2419885.38
5309	880469.34	2419885.96
5310	880490.11	2419963.39
5311	880526.92	2419968.47

5312	880518.52	2419953.08
5313	880503.30	2419958.53
5314	880486.65	2419889.81
5315	880508.90	2419865.82
5316	880533.09	2419966.07
5317	880346.84	2420185.55
5318	880319.57	2420177.23
5319	880286.44	2420156.61
5320	880255.87	2420128.86
5321	880260.06	2420123.48
5322	880274.64	2420136.27
5323	880294.91	2420149.74
5324	880317.07	2420160.09
5325	880340.53	2420167.00
5326	880364.74	2420170.35
5327	880389.20	2420170.05
5328	880412.83	2420166.18
5329	880479.34	2420150.13
5330	880480.24	2420153.98
5331	880541.44	2420142.03
5332	880537.88	2420125.22
5333	880532.20	2420086.67
5334	880532.19	2420086.64
5335	880532.18	2420086.60
5336	880515.98	2420016.83
5337	880484.20	2420004.56
5338	880484.03	2420003.83
5339	880484.38	2420004.20
5340	880537.58	2419986.07
5341	880543.98	2420019.45
5342	880558.75	2420081.58
5343	880567.90	2420145.37
5344	880519.91	2420157.74
5345	880467.22	2420167.21
5346	880404.36	2420178.53
5347	880371.69	2420184.95
5348	880249.93	2420123.48
5349	880231.82	2420107.03
5350	880238.62	2420106.02
5351	880253.72	2420117.91
5352	880254.04	2420118.20
	:ЗУ53	
560	896427.62	2423316.56
561	896416.67	2423314.20
562	896387.89	2423268.54
563	896380.55	2423257.73
564	896372.57	2423247.48
565	896363.92	2423237.78
566	896354.64	2423228.68

567	896344.78	2423220.20
568	896334.33	2423212.36
569	896008.89	2422984.72
570	895770.51	2422809.51
571	895489.18	2422605.31
572	895466.36	2422586.49
573	895477.04	2422573.67
574	895436.53	2422516.24
575	895373.10	2422486.94
576	895325.53	2422504.43
577	895322.76	2422496.94
578	895373.44	2422478.28
579	895441.83	2422509.88
580	895487.12	2422574.07
581	895477.65	2422585.43
582	895494.08	2422599.00
583	895775.22	2422803.04
584	896013.55	2422978.20
585	896339.03	2423205.90
586	896349.80	2423213.97
587	896360.05	2423222.78
588	896369.70	2423232.26
589	896378.72	2423242.36
590	896387.02	2423253.02
591	896394.58	2423264.17
592	896773.04	2423064.68
593	896776.90	2423068.32
594	896778.29	2423071.10
595	896768.27	2423085.23
596	896773.99	2423097.69
597	896778.07	2423107.47
598	896781.49	2423117.58
599	896784.21	2423127.91
600	896786.19	2423138.39
601	896787.44	2423148.91
602	896795.23	2423241.61
603	896795.82	2423265.50
604	896793.58	2423289.48
605	896785.82	2423323.04
606	896756.90	2423339.43
607	896602.01	2423338.12
608	896580.34	2423336.78
609	896569.44	2423335.22
610	896554.00	2423332.05
611	896539.11	2423308.39
612	896511.00	2423302.02
613	896472.55	2423326.25
614	896461.36	2423323.84
615	896509.54	2423293.48

:ЗУ53		
616	896544.11	2423301.31
617	896558.96	2423324.89
618	896570.81	2423327.33
619	896581.15	2423328.81
620	896602.29	2423330.12
621	896754.82	2423331.41
622	896778.81	2423317.81
623	896785.66	2423288.20
624	896787.80	2423265.23
625	896787.23	2423242.04
626	896779.48	2423149.72
627	896778.28	2423139.60
628	896776.40	2423129.66
629	896773.83	2423119.89
630	896770.58	2423110.30
631	896766.66	2423100.89
632	896759.07	2423084.37
633	895253.10	2422479.58
634	895276.83	2422513.82
635	895294.24	2422507.41
636	895297.63	2422514.70
637	895273.83	2422523.46
638	895246.28	2422484.40
639	891810.35	2433280.67
640	891826.74	2433306.55
641	891825.52	2433307.35
642	891819.31	2433297.77
643	891804.89	2433304.68
644	891782.38	2433300.10
645	891779.29	2433295.18
646	891780.73	2433294.26
647	891786.90	2433290.36
648	891790.70	2433287.95
649	891796.95	2433283.99
650	891799.52	2433283.44
:ЗУ54		
868	896440.61	2423319.36
869	896427.62	2423316.56
870	896394.58	2423264.17
871	896387.02	2423253.02
872	896378.72	2423242.36
873	896369.70	2423232.26
874	896360.05	2423222.78
875	896349.80	2423213.97
876	896339.03	2423205.90
877	896013.55	2422978.20
878	895775.22	2422803.04
879	895494.08	2422599.00
880	895477.65	2422585.43
881	895487.12	2422574.07
882	895441.83	2422509.88
883	895373.44	2422478.28
884	895322.76	2422496.94
885	895319.47	2422488.03
886	895373.86	2422468.01
887	895448.13	2422502.32
888	895499.08	2422574.55
889	895491.06	2422584.18
890	895499.90	2422591.47
891	895780.83	2422795.38
892	896019.09	2422970.49
893	896344.60	2423198.19
894	896355.75	2423206.56
895	896366.48	2423215.79
896	896376.59	2423225.70
897	896386.02	2423236.27
898	896394.71	2423247.43
899	895814.37	2422804.92
900	895328.83	2422513.34
901	895325.53	2422504.43
902	895373.10	2422486.94
903	895436.53	2422516.24
904	895477.04	2422573.67
905	895466.36	2422586.49
906	895489.18	2422605.31
907	895770.51	2422809.51
908	896008.89	2422984.72
909	896334.33	2423212.36
910	896344.78	2423220.20
911	896354.64	2423228.68
912	896363.92	2423237.78
913	896372.57	2423247.48
914	896380.55	2423257.73
915	896387.89	2423268.54
916	896416.67	2423314.20
917	896413.21	2423313.46
918	896407.12	2423316.89
919	896379.94	2423273.75
920	896372.87	2423263.32
921	896365.26	2423253.57
922	896357.03	2423244.34
923	896348.21	2423235.68
924	896338.83	2423227.62
925	896328.76	2423220.06
926	896003.36	2422992.43
927	895764.90	2422817.18
928	895483.36	2422612.83
929	895452.96	2422587.74
930	895465.08	2422573.19
931	895430.23	2422523.80
932	895372.68	2422497.21
933	895238.52	2422489.89
934	895246.28	2422484.40
935	895273.83	2422523.46
936	895297.63	2422514.70
937	895301.65	2422523.34
938	895292.26	2422526.80
939	895291.30	2422526.76
940	895291.34	2422527.14
941	895278.61	2422531.81
942	895270.27	2422534.88
943	896766.06	2423058.09
944	896773.04	2423064.68
945	896759.07	2423084.37
946	896766.66	2423100.89
947	896770.58	2423110.30
948	896773.83	2423119.89
949	896776.40	2423129.66
950	896778.28	2423139.60
951	896779.48	2423149.72
952	896787.23	2423242.04
953	896787.80	2423265.23
954	896785.66	2423288.20
955	896778.81	2423317.81
956	896754.82	2423331.41
957	896602.29	2423330.12
958	896581.15	2423328.81
959	896570.81	2423327.33
960	896558.96	2423324.89
961	896544.11	2423301.31
962	896509.54	2423293.48
963	896461.36	2423323.84
964	896448.08	2423320.97
965	896507.80	2423283.35
966	896550.06	2423292.93
967	896564.84	2423316.40
968	896572.45	2423317.97
969	896582.12	2423319.36
970	896602.63	2423320.63
971	896752.35	2423321.89
972	896770.50	2423311.61
973	896776.26	2423286.67
974	896778.29	2423264.90
975	896777.74	2423242.55
976	896770.03	2423150.67
977	896768.89	2423141.05

:ЗУ54		
978	896767.70	2423134.79
979	896767.13	2423131.76
980	896764.73	2423122.62
981	896761.69	2423113.66
982	896757.96	2423104.70
983	896748.15	2423083.35
984	896510.39	2423313.68
985	896498.53	2423316.81
986	896492.45	2423318.41
987	896489.52	2423319.13
988	896484.10	2423324.66
989	896478.36	2423323.65
990	896474.69	2423326.71
991	896472.55	2423326.25
992	896511.00	2423302.02
993	896539.11	2423308.39
994	896554.00	2423332.05
995	896569.44	2423335.22
996	896580.34	2423336.78
997	896602.01	2423338.12
998	896756.90	2423339.43
999	896785.82	2423323.04
1000	896793.58	2423289.48
1001	896795.82	2423265.50
1002	896795.23	2423241.61
1003	896787.44	2423148.91
1004	896786.19	2423138.39
1005	896784.21	2423127.91
1006	896781.49	2423117.58
1007	896778.07	2423107.47
1008	896773.99	2423097.69
1009	896768.27	2423085.23
1010	896778.29	2423071.10
1011	896783.13	2423080.70
1012	896779.19	2423086.25
1013	896782.69	2423093.88
1014	896786.96	2423104.12
1015	896790.60	2423114.85
1016	896793.48	2423125.81
1017	896795.59	2423136.94
1018	896796.90	2423147.95
1019	896804.72	2423241.08
1020	896805.32	2423265.83
1021	896802.98	2423291.00
1022	896794.14	2423329.25
1023	896759.36	2423348.95
1024	896601.68	2423347.61
1025	896579.37	2423346.24
1026	896567.81	2423344.58
1027	896548.12	2423340.53
1028	896533.17	2423316.79
1029	896512.75	2423312.15
1030	895260.85	2422474.09
1031	895280.39	2422502.40
1032	895288.12	2422499.55
1033	895290.23	2422498.77
1034	895294.24	2422507.41
1035	895276.83	2422513.82
1036	895253.10	2422479.58
:ЗУ55		
200	895220.14	2422436.76
201	895248.32	2422479.92
202	895261.31	2422469.24
203	895263.03	2422470.94
204	895263.85	2422471.97
205	895260.85	2422474.09
206	895253.10	2422479.58
207	895246.28	2422484.40
208	895238.52	2422489.89
209	895237.48	2422490.62
210	895232.30	2422483.28
211	895214.71	2422458.40
212	895206.31	2422446.53
:ЗУ56		
688	895318.40	2422485.12
689	895319.47	2422488.03
690	895322.76	2422496.94
691	895325.53	2422504.43
692	895328.83	2422513.34
693	895334.48	2422528.64
694	895303.48	2422527.29
695	895303.44	2422527.20
696	895301.65	2422523.34
697	895297.63	2422514.70
698	895294.24	2422507.41
699	895290.23	2422498.77
700	895289.00	2422496.12
:ЗУ57		
665	896474.70	2423326.71
666	896468.71	2423331.70
667	896463.80	2423335.74
668	896460.81	2423338.27
669	896428.85	2423347.35
670	896425.92	2423346.68
671	896407.12	2423316.89
672	896413.21	2423313.46
673	896416.67	2423314.20
674	896427.62	2423316.56
675	896440.61	2423319.36
676	896448.08	2423320.97
677	896434.25	2423341.83
678	896434.05	2423339.67
679	896436.77	2423339.71
680	896436.91	2423341.72
681	896429.05	2423325.90
682	896433.56	2423322.05
683	896435.61	2423325.34
684	896436.10	2423326.22
685	896437.02	2423327.70
686	896435.62	2423328.58
687	896432.65	2423330.34
:ЗУ58		
545	896781.89	2423031.93
546	896824.55	2423062.08
547	896804.30	2423090.62
548	896792.31	2423108.28
549	896787.48	2423089.37
550	896783.13	2423080.70
551	896778.29	2423071.10
552	896776.90	2423068.32
553	896773.04	2423064.68
554	896766.06	2423058.09
555	896763.62	2423055.78
556	896754.29	2423051.82
557	896757.19	2423049.01
558	896763.74	2423046.69
559	896768.22	2423045.21
:ЗУ59		
3979	895214.71	2422458.40
3980	895232.30	2422483.28
3981	895231.17	2422485.49
3982	895225.45	2422522.66
3983	895235.36	2422541.17
3984	895297.16	2422602.14
3985	895351.62	2422647.50
3986	895602.86	2422768.43
3987	895845.34	2422885.04
3988	895936.64	2422948.30
3989	896003.36	2422992.43
3990	896328.76	2423220.06
3991	896338.83	2423227.62
3992	896348.21	2423235.68
3993	896357.03	2423244.34
3994	896365.26	2423253.57
3995	896372.87	2423263.32
3996	896379.94	2423273.75

:ЗУ59		
3997	896390.00	2423289.71
3998	896407.12	2423316.89
3999	896425.92	2423346.68
4000	896428.85	2423347.35
4001	896424.56	2423348.57
4002	896420.03	2423351.94
4003	896407.62	2423360.86
4004	896328.18	2423249.72
4005	896185.05	2423147.93
4006	896085.97	2423084.71
4007	895921.25	2422970.49
4008	895831.72	2422908.45
4009	895591.16	2422792.76
4010	895337.82	2422670.82
4011	895278.95	2422622.09
4012	895213.51	2422557.53
4013	895197.38	2422527.46
4014	895205.15	2422477.06
4015	895280.39	2422502.40
4016	895260.85	2422474.09
4017	895263.85	2422471.97
4018	895263.03	2422470.94
4019	895261.31	2422469.24
4020	895264.20	2422466.95
4021	895288.12	2422499.55
4022	895292.27	2422526.79
4023	895301.65	2422523.34
4024	895303.44	2422527.20
4025	895303.48	2422527.29
4026	896563.10	2423354.89
4027	896550.75	2423343.91
4028	896544.24	2423338.23
4029	896528.94	2423330.26
4030	896528.53	2423329.38
4031	896528.39	2423329.09
4032	896539.99	2423327.61
4033	896548.12	2423340.53
4034	896567.81	2423344.58
4035	896579.37	2423346.24
4036	896601.68	2423347.61
4037	896725.47	2423348.67
4038	896723.35	2423358.94
4039	896711.48	2423361.10
4040	896601.59	2423359.20
4041	895291.34	2422527.14
4042	895294.02	2422551.48
4043	895278.61	2422531.81
4044	896734.44	2423041.51
4045	896750.21	2423051.49
4046	896753.14	2423050.45
4047	896757.19	2423049.01
4048	896754.29	2423051.82
4049	896763.62	2423055.78
4050	896766.06	2423058.09
4051	896748.15	2423083.35
4052	896757.96	2423104.70
4053	896761.69	2423113.66
4054	896764.73	2423122.62
4055	896767.13	2423131.76
4056	896767.70	2423134.79
4057	896731.02	2423321.71
4058	896703.51	2423321.48
4059	896742.72	2423121.82
4060	896735.26	2423065.13
4061	896735.49	2423050.18
:ЗУ60		
4930	887155.42	2423772.21
4931	887149.15	2423777.23
4932	887141.34	2423765.65
4933	887147.66	2423760.68
4934	887554.13	2424135.39
4935	887549.52	2424141.93
4936	887410.20	2424048.47
4937	887351.91	2424044.53
4938	887369.84	2423778.52
4939	887338.30	2423777.32
4940	887307.93	2423778.38
4941	887274.62	2423780.68
4942	887189.88	2423837.72
4943	887157.96	2423790.30
4944	887166.59	2423788.79
4945	887192.06	2423826.61
4946	887266.92	2423776.22
4947	887319.09	2423770.34
4948	887347.25	2423769.66
4949	887378.38	2423770.85
4950	887360.43	2424037.09
4951	887412.88	2424040.62
4952	887024.40	2423807.71
4953	887015.58	2423817.84
4954	887010.98	2423810.94
4955	887017.46	2423803.50
4956	887005.54	2423817.18
4957	887010.13	2423824.09
4958	886959.76	2423881.94
4959	886945.67	2423897.38
4960	886930.88	2423912.16
4961	886729.89	2424103.96
4962	886588.09	2424138.43
4963	886567.51	2424125.90
4964	886407.57	2424219.52
4965	886372.60	2424237.99
4966	886336.06	2424253.37
4967	886298.33	2424265.52
4968	886259.67	2424274.30
4969	886220.45	2424279.70
4970	886197.02	2424281.25
4971	886196.36	2424275.00
4972	886182.32	2424253.18
4973	886171.69	2424220.23
4974	886171.45	2424215.15
4975	886170.80	2424217.48
4976	886166.67	2424204.70
4977	886171.35	2424213.53
4978	886170.19	2424189.52
4979	886197.18	2424273.22
4980	886219.64	2424271.74
4981	886258.24	2424266.43
4982	886296.21	2424257.79
4983	886333.28	2424245.86
4984	886369.17	2424230.75
4985	886403.67	2424212.53
4986	886567.59	2424116.57
4987	886589.42	2424129.88
4988	886725.92	2424096.69
4989	886925.30	2423906.44
4990	886939.89	2423891.85
4991	886953.79	2423876.61
4992	887680.86	2424078.16
4993	887687.80	2424084.91
4994	887618.49	2424188.20
4995	887595.28	2424172.60
4996	887599.45	2424165.80
4997	887616.31	2424177.11
4998	887680.65	2424081.19
4999	886055.77	2424198.24
5000	886048.18	2424198.62
5001	886040.00	2424214.59
5002	886030.44	2424215.70
5003	886043.16	2424190.86
5004	886057.57	2424190.13
5005	884460.52	2425122.64
5006	884465.37	2425129.03
5007	884420.17	2425157.76
5008	884412.91	2425162.29
5009	884405.56	2425166.68

:ЗУ60		
5010	884375.57	2425184.19
5011	884370.95	2425186.82
5012	884366.31	2425189.44
5013	883959.12	2425414.48
5014	883948.52	2425420.15
5015	883937.76	2425425.55
5016	883764.31	2425509.71
5017	883743.39	2425520.56
5018	883723.05	2425532.50
5019	883712.43	2425539.11
5020	883714.90	2425528.16
5021	883718.91	2425525.66
5022	883739.52	2425513.55
5023	883760.72	2425502.56
5024	883934.22	2425418.38
5025	883944.83	2425413.06
5026	883955.30	2425407.46
5027	884362.42	2425182.45
5028	884367.01	2425179.87
5029	884371.56	2425177.25
5030	884401.50	2425159.78
5031	884408.74	2425155.45
5032	884415.91	2425150.99
5033	886027.27	2424239.43
5034	886017.81	2424257.93
5035	885898.91	2424263.87
5036	885861.13	2424267.39
5037	885823.86	2424274.06
5038	885787.31	2424283.88
5039	885751.67	2424296.77
5040	885732.81	2424305.02
5041	885712.54	2424313.78
5042	885680.44	2424325.51
5043	885688.05	2424347.40
5044	885414.77	2424532.84
5045	885277.58	2424621.23
5046	885097.25	2424741.45
5047	885088.20	2424747.33
5048	885079.01	2424752.98
5049	884896.88	2424862.26
5050	884889.62	2424866.72
5051	884882.44	2424871.31
5052	884776.17	2424940.70
5053	884771.37	2424943.80
5054	884733.83	2424967.65
5055	884725.85	2424963.48
5056	884482.75	2425117.98
5057	884478.06	2425111.50
5058	884725.46	2424954.25
5059	884733.43	2424958.41
5060	884767.06	2424937.05
5061	884771.83	2424934.00
5062	884878.10	2424864.58
5063	884885.38	2424859.93
5064	884892.73	2424855.42
5065	885074.86	2424746.14
5066	885083.92	2424740.57
5067	885092.84	2424734.76
5068	885273.21	2424614.54
5069	885410.36	2424526.18
5070	885678.48	2424344.23
5071	885670.26	2424320.57
5072	885709.55	2424306.36
5073	885729.62	2424297.69
5074	885748.69	2424289.35
5075	885784.90	2424276.24
5076	885822.11	2424266.25
5077	885860.05	2424259.45
5078	885898.34	2424255.90
5079	886012.79	2424250.16
5080	886021.07	2424234.03
5081	883693.25	2425532.28
5082	883689.10	2425551.60
5083	883604.37	2425604.45
5084	883594.26	2425610.56
5085	883584.00	2425616.42
5086	883523.75	2425649.89
5087	883506.78	2425660.30
5088	883489.37	2425671.93
5089	883438.02	2425675.57
5090	883434.32	2425694.76
5091	883348.48	2425724.35
5092	883334.32	2425728.97
5093	883320.01	2425733.14
5094	883293.68	2425740.31
5095	883272.82	2425719.63
5096	883226.06	2425732.37
5097	883215.68	2425735.45
5098	883205.45	2425738.94
5099	883187.72	2425745.41
5100	883172.68	2425750.40
5101	883157.38	2425754.47
5102	883084.55	2425771.53
5103	883063.53	2425775.93
5104	883042.33	2425779.34
5105	882988.55	2425786.65
5106	882964.10	2425805.59
5107	882902.69	2425813.96
5108	882821.39	2425780.70
5109	882800.91	2425772.92
5110	882780.10	2425766.14
5111	882732.58	2425751.95
5112	882730.31	2425751.40
5113	882728.00	2425751.10
5114	882675.91	2425747.03
5115	882673.71	2425746.98
5116	882588.66	2425758.11
5117	882558.47	2425763.16
5118	882528.68	2425770.27
5119	882364.36	2425815.85
5120	882247.48	2425857.41
5121	881732.44	2426013.93
5122	881667.51	2426033.27
5123	881632.25	2426046.87
5124	881598.27	2426063.41
5125	881565.81	2426082.76
5126	881535.10	2426104.79
5127	881506.38	2426129.34
5128	881479.83	2426156.23
5129	881455.67	2426185.29
5130	881433.99	2426216.34
5131	881342.26	2426360.43
5132	881330.68	2426379.65
5133	881320.09	2426399.43
5134	881164.48	2426708.52
5135	881043.35	2426970.05
5136	881035.10	2426986.96
5137	881026.15	2427003.49
5138	881003.06	2427044.98
5139	880987.08	2427079.74
5140	880974.14	2427115.74
5141	880964.34	2427152.73
5142	880957.74	2427190.40
5143	880954.40	2427228.49
5144	880954.32	2427266.79
5145	880956.47	2427297.43
5146	880893.90	2427371.52
5147	880894.68	2427372.63
5148	880889.00	2427378.48
5149	880883.83	2427371.05
5150	880948.26	2427294.75
5151	880946.32	2427267.05
5152	880946.40	2427228.15
5153	880949.80	2427189.35
5154	880956.52	2427151.01
5155	880966.50	2427113.37

:ЗУ60		
5156	880979.67	2427076.72
5157	880995.92	2427041.37
5158	881019.13	2426999.65
5159	881027.98	2426983.31
5160	881036.12	2426966.62
5161	881157.27	2426705.04
5162	881312.99	2426395.74
5163	881323.72	2426375.70
5164	881335.45	2426356.21
5165	881427.33	2426211.91
5166	881449.30	2426180.43
5167	881473.90	2426150.86
5168	881500.93	2426123.48
5169	881530.17	2426098.50
5170	881561.42	2426076.07
5171	881594.46	2426056.36
5172	881629.05	2426039.54
5173	881664.93	2426025.70
5174	881730.14	2426006.28
5175	882244.97	2425849.81
5176	882361.95	2425808.21
5177	882526.68	2425762.52
5178	882556.87	2425755.31
5179	882587.49	2425750.18
5180	882673.29	2425738.97
5181	882676.31	2425739.04
5182	882728.83	2425743.14
5183	882731.77	2425743.52
5184	882734.66	2425744.22
5185	882782.49	2425758.50
5186	882803.59	2425765.38
5187	882824.33	2425773.27
5188	882903.74	2425805.74
5189	882960.90	2425797.95
5190	882985.34	2425779.01
5191	883041.16	2425771.42
5192	883062.08	2425768.06
5193	883082.82	2425763.72
5194	883155.44	2425746.71
5195	883170.39	2425742.72
5196	883185.09	2425737.86
5197	883202.78	2425731.40
5198	883213.26	2425727.82
5199	883223.87	2425724.68
5200	883275.17	2425710.69
5201	883296.03	2425731.37
5202	883317.85	2425725.42
5203	883331.96	2425721.34
5204	883345.93	2425716.77
5205	883427.34	2425688.71
5206	883431.33	2425668.04
5207	883486.69	2425664.10
5208	883502.46	2425653.56
5209	883519.72	2425642.98
5210	883580.07	2425609.45
5211	883590.21	2425603.67
5212	883600.18	2425597.63
5213	883684.09	2425545.30
5214	883691.00	2425532.35
:ЗУ61		
4335	887155.07	2423754.66
4336	887155.54	2423755.36
4337	887163.08	2423766.57
4338	887162.23	2423766.75
4339	887155.42	2423772.21
4340	887147.66	2423760.68
4341	887149.15	2423777.23
4342	887147.99	2423778.16
4343	887141.71	2423783.20
4344	887133.91	2423771.60
4345	887141.34	2423765.65
4346	887375.18	2423768.98
4347	887379.86	2423769.87
4348	887368.18	2423922.11
4349	887378.38	2423770.85
4350	887347.25	2423769.66
4351	887387.77	2423771.36
4352	887387.81	2423771.37
4353	887387.86	2423771.38
4354	887370.67	2424026.39
4355	887368.22	2424026.21
4356	887166.59	2423788.79
4357	887169.98	2423788.20
4358	887176.84	2423787.01
4359	887194.63	2423813.43
4360	887246.50	2423778.52
4361	887265.51	2423776.37
4362	887266.92	2423776.22
4363	887192.06	2423826.61
4364	887147.69	2423792.08
4365	887157.96	2423790.30
4366	887189.88	2423837.72
4367	887274.62	2423780.68
4368	887307.93	2423778.38
4369	887338.30	2423777.32
4370	887369.84	2423778.52
4371	887351.91	2424044.53
4372	887410.20	2424048.47
4373	887549.51	2424141.93
4374	887527.74	2424131.42
4375	887523.72	2424136.06
4376	887407.03	2424057.77
4377	887341.79	2424053.37
4378	887359.71	2423787.64
4379	887338.29	2423786.83
4380	887308.43	2423787.87
4381	887277.81	2423789.98
4382	887187.31	2423850.92
4383	887017.46	2423803.50
4384	887010.98	2423810.94
4385	887005.52	2423802.73
4386	887009.22	2423798.48
4387	887032.63	2423812.72
4388	887021.03	2423826.05
4389	887015.58	2423817.84
4390	887024.40	2423807.71
4391	886169.55	2424176.48
4392	886169.63	2424174.96
4393	886175.38	2424174.67
4394	886203.95	2424263.26
4395	886218.68	2424262.28
4396	886256.54	2424257.07
4397	886293.70	2424248.62
4398	886329.97	2424236.95
4399	886365.10	2424222.16
4400	886399.06	2424204.23
4401	886567.68	2424105.52
4402	886591.00	2424119.71
4403	886721.21	2424088.07
4404	886918.65	2423899.64
4405	886933.02	2423885.28
4406	886946.70	2423870.29
4407	887000.09	2423808.98
4408	887005.54	2423817.18
4409	886953.79	2423876.61
4410	886939.89	2423891.85
4411	886925.30	2423906.44
4412	886725.92	2424096.69
4413	886589.42	2424129.88
4414	886567.59	2424116.57
4415	886403.67	2424212.53
4416	886369.17	2424230.75
4417	886333.28	2424245.86
4418	886296.21	2424257.79
4419	886258.24	2424266.43
4420	886219.64	2424271.74

:ЗУ61		
4421	886197.18	2424273.22
4422	886170.19	2424189.52
4423	887010.13	2423824.09
4424	887015.59	2423832.30
4425	886985.66	2423866.66
4426	886966.86	2423888.26
4427	886952.54	2423903.94
4428	886937.52	2423918.96
4429	886913.98	2423941.41
4430	886765.94	2424082.70
4431	886734.62	2424112.59
4432	886611.38	2424142.54
4433	886590.49	2424145.14
4434	886585.33	2424147.86
4435	886567.41	2424136.96
4436	886412.19	2424227.82
4437	886376.66	2424246.58
4438	886339.36	2424262.29
4439	886300.84	2424274.68
4440	886261.38	2424283.66
4441	886221.41	2424289.16
4442	886198.01	2424290.70
4443	886197.02	2424281.25
4444	886220.45	2424279.70
4445	886259.67	2424274.30
4446	886298.33	2424265.52
4447	886336.06	2424253.37
4448	886372.60	2424237.99
4449	886407.57	2424219.52
4450	886567.51	2424125.90
4451	886588.09	2424138.43
4452	886729.89	2424103.96
4453	886930.88	2423912.16
4454	886945.67	2423897.38
4455	886959.76	2423881.94
4456	887360.66	2424033.64
4457	887427.01	2424038.68
4458	887548.89	2424120.44
4459	887559.61	2424127.62
4460	887554.13	2424135.39
4461	887412.88	2424040.62
4462	887360.43	2424037.09
4463	887604.46	2424157.71
4464	887613.71	2424163.93
4465	887628.60	2424141.74
4466	887629.50	2424142.35
4467	887671.67	2424080.59
4468	887673.75	2424082.00
4469	887678.16	2424075.53
4470	887680.86	2424078.16
4471	887680.65	2424081.19
4472	887616.31	2424177.11
4473	887599.45	2424165.80
4474	887687.80	2424084.91
4475	887694.72	2424091.64
4476	887621.10	2424201.39
4477	887590.25	2424180.71
4478	887595.26	2424172.61
4479	887618.49	2424188.20
4480	886057.57	2424190.13
4481	886043.16	2424190.86
4482	886030.44	2424215.70
4483	886018.72	2424217.22
4484	886022.63	2424210.13
4485	886037.21	2424181.65
4486	886057.94	2424180.61
4487	886058.66	2424185.41
4488	886054.10	2424205.67
4489	886041.23	2424214.40
4490	886040.00	2424214.59
4491	886048.18	2424198.62
4492	886055.77	2424198.24
4493	883689.10	2425551.60
4494	883688.91	2425552.49
4495	883693.64	2425559.98
4496	883609.34	2425612.53
4497	883599.08	2425618.75
4498	883588.67	2425624.70
4499	883528.54	2425658.09
4500	883511.91	2425668.30
4501	883492.56	2425681.22
4502	883445.96	2425684.53
4503	883442.60	2425701.95
4504	883351.50	2425733.36
4505	883337.12	2425738.05
4506	883322.59	2425742.28
4507	883290.89	2425750.91
4508	883282.01	2425742.12
4509	883270.03	2425730.23
4510	883228.66	2425741.51
4511	883218.56	2425744.50
4512	883208.61	2425747.90
4513	883190.84	2425754.39
4514	883175.40	2425759.50
4515	883159.69	2425763.68
4516	883086.61	2425780.80
4517	883065.26	2425785.28
4518	883043.72	2425788.74
4519	882992.36	2425795.72
4520	882969.48	2425813.44
4521	882967.90	2425814.66
4522	882901.45	2425823.71
4523	882817.90	2425789.54
4524	882797.75	2425781.88
4525	882777.27	2425775.21
4526	882730.11	2425761.12
4527	882728.59	2425760.75
4528	882727.02	2425760.55
4529	882674.22	2425756.49
4530	882560.35	2425772.47
4531	882531.05	2425779.47
4532	882367.22	2425824.91
4533	882250.45	2425866.44
4534	881735.18	2426023.03
4535	881670.59	2426042.27
4536	881636.05	2426055.59
4537	881602.79	2426071.78
4538	881571.02	2426090.72
4539	881540.98	2426112.27
4540	881512.86	2426136.30
4541	881486.88	2426162.62
4542	881463.22	2426191.05
4543	881441.89	2426221.61
4544	881350.32	2426365.43
4545	881338.94	2426384.34
4546	881328.52	2426403.80
4547	881173.03	2426712.66
4548	881051.92	2426974.13
4549	881043.55	2426991.31
4550	881034.47	2427008.06
4551	881011.54	2427049.29
4552	880995.88	2427083.35
4553	880983.22	2427118.58
4554	880973.63	2427154.77
4555	880967.17	2427191.63
4556	880963.89	2427228.92
4557	880963.82	2427266.46
4558	880966.21	2427300.62
4559	880942.41	2427328.80
4560	880938.78	2427326.96
4561	880894.68	2427372.63
4562	880893.90	2427371.52
4563	880956.47	2427297.43
4564	880954.32	2427266.79
4565	880954.40	2427228.49
4566	880957.74	2427190.40

:ЗУ61		
4567	880964.34	2427152.73
4568	880974.14	2427115.74
4569	880987.08	2427079.74
4570	881003.06	2427044.98
4571	881026.15	2427003.49
4572	881035.10	2426986.96
4573	881043.35	2426970.05
4574	881164.48	2426708.52
4575	881320.09	2426399.43
4576	881330.68	2426379.65
4577	881342.26	2426360.43
4578	881433.99	2426216.34
4579	881455.67	2426185.29
4580	881479.83	2426156.23
4581	881506.38	2426129.34
4582	881535.10	2426104.79
4583	881565.81	2426082.76
4584	881598.27	2426063.41
4585	881632.25	2426046.87
4586	881667.51	2426033.27
4587	881732.44	2426013.93
4588	882247.48	2425857.41
4589	882364.36	2425815.85
4590	882528.68	2425770.27
4591	882558.47	2425763.16
4592	882588.66	2425758.11
4593	882673.71	2425746.98
4594	882675.91	2425747.03
4595	882728.00	2425751.10
4596	882730.31	2425751.40
4597	882732.58	2425751.95
4598	882780.10	2425766.14
4599	882800.91	2425772.92
4600	882821.39	2425780.70
4601	882902.69	2425813.96
4602	882964.10	2425805.59
4603	882988.55	2425786.65
4604	883042.33	2425779.34
4605	883063.53	2425775.93
4606	883084.55	2425771.53
4607	883157.38	2425754.47
4608	883172.68	2425750.40
4609	883187.72	2425745.41
4610	883205.45	2425738.94
4611	883215.68	2425735.45
4612	883226.06	2425732.37
4613	883272.82	2425719.63
4614	883293.68	2425740.31
4615	883320.01	2425733.14
4616	883334.32	2425728.97
4617	883348.48	2425724.35
4618	883434.32	2425694.76
4619	883438.02	2425675.57
4620	883489.37	2425671.93
4621	883506.78	2425660.30
4622	883523.75	2425649.89
4623	883584.00	2425616.42
4624	883594.26	2425610.56
4625	883604.37	2425604.45
4626	886182.32	2424253.18
4627	886172.55	2424238.00
4628	886171.69	2424220.23
4629	883695.29	2425522.70
4630	883693.25	2425532.28
4631	883691.00	2425532.35
4632	883684.09	2425545.30
4633	883600.18	2425597.63
4634	883590.21	2425603.67
4635	883580.07	2425609.45
4636	883519.72	2425642.98
4637	883502.46	2425653.56
4638	883486.69	2425664.10
4639	883431.33	2425668.04
4640	883427.34	2425688.71
4641	883345.93	2425716.77
4642	883331.96	2425721.34
4643	883317.85	2425725.42
4644	883296.03	2425731.37
4645	883275.17	2425710.69
4646	883223.87	2425724.68
4647	883213.26	2425727.82
4648	883202.78	2425731.40
4649	883185.09	2425737.86
4650	883170.39	2425742.72
4651	883155.44	2425746.71
4652	883082.82	2425763.72
4653	883062.08	2425768.06
4654	883041.16	2425771.42
4655	882985.34	2425779.01
4656	882960.90	2425797.95
4657	882903.74	2425805.74
4658	882824.33	2425773.27
4659	882803.59	2425765.38
4660	882782.49	2425758.50
4661	882734.66	2425744.22
4662	882731.77	2425743.52
4663	882728.83	2425743.14
4664	882676.31	2425739.04
4665	882673.29	2425738.97
4666	882587.49	2425750.18
4667	882556.87	2425755.31
4668	882526.68	2425762.52
4669	882361.95	2425808.21
4670	882244.97	2425849.81
4671	881730.14	2426006.28
4672	881664.93	2426025.70
4673	881629.05	2426039.54
4674	881594.46	2426056.36
4675	881561.42	2426076.07
4676	881530.17	2426098.50
4677	881500.93	2426123.48
4678	881473.90	2426150.86
4679	881449.30	2426180.43
4680	881427.33	2426211.91
4681	881335.45	2426356.21
4682	881323.72	2426375.70
4683	881312.99	2426395.74
4684	881157.27	2426705.04
4685	881036.12	2426966.62
4686	881027.98	2426983.31
4687	881019.13	2426999.65
4688	880995.92	2427041.37
4689	880979.67	2427076.72
4690	880966.50	2427113.37
4691	880956.52	2427151.01
4692	880949.80	2427189.35
4693	880946.40	2427228.15
4694	880946.32	2427267.05
4695	880948.26	2427294.75
4696	880883.83	2427371.05
4697	880889.00	2427378.48
4698	880873.86	2427394.20
4699	880872.57	2427392.90
4700	880880.74	2427383.24
4701	880871.86	2427370.49
4702	880938.52	2427291.57
4703	880936.83	2427267.37
4704	880936.90	2427227.72
4705	880940.38	2427188.11
4706	880947.24	2427148.96
4707	880957.42	2427110.54
4708	880970.86	2427073.12
4709	880987.44	2427037.06
4710	881010.80	2426995.08
4711	881019.53	2426978.96
4712	881027.54	2426962.54

:ЗУ61		
4713	881148.71	2426700.90
4714	881304.56	2426391.36
4715	881315.46	2426371.00
4716	881327.37	2426351.21
4717	881419.43	2426206.64
4718	881441.73	2426174.66
4719	881466.86	2426144.47
4720	881494.45	2426116.53
4721	881524.30	2426091.01
4722	881556.21	2426068.11
4723	881589.95	2426048.00
4724	881625.26	2426030.81
4725	881661.86	2426016.70
4726	881727.40	2425997.18
4727	882242.00	2425840.78
4728	882359.08	2425799.15
4729	882524.31	2425753.32
4730	882554.98	2425746.00
4731	882586.08	2425740.79
4732	882672.78	2425729.46
4733	882676.79	2425729.56
4734	882729.81	2425733.69
4735	882733.49	2425734.17
4736	882737.13	2425735.04
4737	882785.32	2425749.43
4738	882806.75	2425756.41
4739	882827.81	2425764.43
4740	882904.98	2425795.99
4741	882957.09	2425788.89
4742	882981.54	2425769.94
4743	883039.76	2425762.03
4744	883060.35	2425758.73
4745	883080.75	2425754.45
4746	883153.14	2425737.49
4747	883167.68	2425733.62
4748	883181.96	2425728.89
4749	883199.62	2425722.44
4750	883210.37	2425718.77
4751	883221.27	2425715.54
4752	883277.97	2425700.09
4753	883298.83	2425720.77
4754	883315.26	2425716.29
4755	883329.17	2425712.26
4756	883342.91	2425707.76
4757	883419.05	2425681.52
4758	883423.38	2425659.08
4759	883483.51	2425654.80
4760	883497.34	2425645.55
4761	883514.93	2425634.78
4762	883575.42	2425601.17
4763	883585.39	2425595.48
4764	883595.19	2425589.53
4765	883676.91	2425538.59
4766	883685.19	2425523.04
4767	886014.36	2424226.26
4768	886017.04	2424221.28
4769	886016.94	2424226.98
4770	886016.90	2424230.41
4771	886021.06	2424234.03
4772	886012.79	2424250.16
4773	885898.34	2424255.90
4774	885860.05	2424259.45
4775	885822.11	2424266.25
4776	885784.90	2424276.24
4777	885748.69	2424289.35
4778	885729.62	2424297.69
4779	885709.55	2424306.36
4780	885670.26	2424320.57
4781	885678.48	2424344.23
4782	885410.36	2424526.18
4783	885273.21	2424614.54
4784	885092.84	2424734.76
4785	885083.92	2424740.57
4786	885074.86	2424746.14
4787	884892.73	2424855.42
4788	884885.38	2424859.93
4789	884878.10	2424864.58
4790	884771.83	2424934.00
4791	884767.06	2424937.05
4792	884733.43	2424958.41
4793	884725.46	2424954.25
4794	884478.06	2425111.50
4795	884473.62	2425105.38
4796	884472.47	2425103.79
4797	884724.99	2424943.29
4798	884732.97	2424947.45
4799	884761.94	2424929.05
4800	884766.67	2424926.02
4801	884872.94	2424856.60
4802	884880.33	2424851.88
4803	884887.80	2424847.30
4804	885069.93	2424738.03
4805	885078.85	2424732.54
4806	885087.62	2424726.83
4807	885267.99	2424606.59
4808	885405.12	2424518.25
4809	885667.11	2424340.46
4810	885658.17	2424314.73
4811	885706.00	2424297.54
4812	885725.84	2424288.97
4813	885745.17	2424280.52
4814	885782.04	2424267.17
4815	885820.04	2424256.97
4816	885858.77	2424250.03
4817	885897.66	2424246.42
4818	886006.84	2424240.95
4819	886034.66	2424245.87
4820	886023.76	2424267.14
4821	885899.59	2424273.35
4822	885862.41	2424276.81
4823	885825.93	2424283.34
4824	885790.15	2424292.95
4825	885755.19	2424305.61
4826	885746.69	2424309.32
4827	885743.61	2424310.66
4828	885736.60	2424313.73
4829	885716.10	2424322.59
4830	885692.53	2424331.35
4831	885696.26	2424342.10
4832	885699.41	2424351.17
4833	885420.01	2424540.76
4834	885282.80	2424629.18
4835	885102.47	2424749.38
4836	885093.28	2424755.35
4837	885083.94	2424761.10
4838	884901.81	2424870.38
4839	884894.66	2424874.77
4840	884887.59	2424879.29
4841	884781.34	2424948.68
4842	884776.48	2424951.80
4843	884734.29	2424978.61
4844	884726.32	2424974.44
4845	884488.35	2425125.68
4846	884482.75	2425117.98
4847	884725.85	2424963.48
4848	884733.83	2424967.65
4849	884771.37	2424943.80
4850	884776.17	2424940.70
4851	884882.44	2424871.31
4852	884889.62	2424866.72
4853	884896.88	2424862.26
4854	885079.01	2424752.98
4855	885088.20	2424747.33
4856	885097.25	2424741.45
4857	885277.58	2424621.23
4858	885414.77	2424532.84

:ЗУ61		
4859	885688.05	2424347.40
4860	885680.44	2424325.51
4861	885712.54	2424313.78
4862	885732.81	2424305.02
4863	885751.67	2424296.77
4864	885787.31	2424283.88
4865	885823.86	2424274.06
4866	885861.13	2424267.39
4867	885898.91	2424263.87
4868	886017.81	2424257.93
4869	886027.28	2424239.44
4870	884454.77	2425115.04
4871	884458.16	2425119.52
4872	884460.52	2425122.64
4873	884415.91	2425150.99
4874	884408.74	2425155.45
4875	884401.50	2425159.78
4876	884371.56	2425177.25
4877	884367.01	2425179.87
4878	884362.42	2425182.45
4879	883955.30	2425407.46
4880	883944.83	2425413.06
4881	883934.22	2425418.38
4882	883760.72	2425502.56
4883	883739.52	2425513.55
4884	883718.91	2425525.66
4885	883714.90	2425528.16
4886	883717.67	2425515.89
4887	883717.80	2425515.29
4888	883734.91	2425505.23
4889	883756.46	2425494.06
4890	883930.02	2425409.86
4891	883940.47	2425404.62
4892	883950.77	2425399.11
4893	884357.80	2425174.14
4894	884362.32	2425171.61
4895	884366.81	2425169.03
4896	884396.67	2425151.60
4897	884403.80	2425147.34
4898	884410.85	2425142.95
4899	884465.37	2425129.03
4900	884467.89	2425132.37
4901	884471.12	2425136.63
4902	884425.23	2425165.80
4903	884417.85	2425170.40
4904	884410.39	2425174.86
4905	884380.33	2425192.41
4906	884375.64	2425195.09
4907	884370.93	2425197.73
4908	883963.67	2425422.83
4909	883952.88	2425428.60
4910	883941.96	2425434.08
4911	883768.56	2425518.21
4912	883747.98	2425528.88
4913	883727.97	2425540.64
4914	883714.42	2425549.07
4915	883710.45	2425549.20
4916	883710.23	2425548.85
4917	883712.43	2425539.11
4918	883723.05	2425532.50
4919	883743.39	2425520.56
4920	883764.31	2425509.71
4921	883937.76	2425425.55
4922	883948.52	2425420.15
4923	883959.12	2425414.48
4924	884366.31	2425189.44
4925	884370.95	2425186.82
4926	884375.57	2425184.19
4927	884405.56	2425166.68
4928	884412.91	2425162.29
4929	884420.17	2425157.76
:ЗУ62		
4062	887376.53	2423725.25
4063	887376.47	2423735.29
4064	887381.79	2423744.64
4065	887381.39	2423749.86
4066	887376.83	2423749.00
4067	887317.73	2423750.34
4068	887193.09	2423760.22
4069	887163.08	2423766.57
4070	887155.54	2423755.36
4071	887332.42	2423726.96
4072	887365.22	2423724.64
4073	887389.99	2423742.25
4074	887391.23	2423726.11
4075	887402.12	2423726.79
4076	887406.63	2423727.70
4077	887418.91	2423728.74
4078	887441.58	2423740.87
4079	887470.02	2423756.07
4080	887495.86	2423790.61
4081	887502.97	2423819.11
4082	887487.77	2423833.80
4083	887485.57	2423829.33
4084	887475.95	2423792.72
4085	887439.49	2423755.81
4086	887133.91	2423771.60
4087	887141.71	2423783.20
4088	887139.00	2423785.37
4089	887131.20	2423786.62
4090	887112.57	2423793.33
4091	887102.81	2423799.13
4092	887102.35	2423799.41
4093	887112.94	2423788.39
4094	887460.60	2423788.56
4095	887468.76	2423796.82
4096	887469.83	2423800.90
4097	887520.67	2423839.55
4098	887521.87	2423842.00
4099	887518.16	2423841.97
4100	887527.53	2423854.90
4101	887508.50	2423851.31
4102	887509.90	2423849.95
4103	887525.81	2423850.02
4104	887526.23	2423850.87
4105	886611.38	2424142.54
4106	886734.62	2424112.59
4107	886765.94	2424082.70
4108	886833.73	2424036.47
4109	886866.91	2424005.18
4110	886905.40	2423954.79
4111	886913.98	2423941.41
4112	886937.52	2423918.96
4113	886952.54	2423903.94
4114	886966.86	2423888.26
4115	886985.66	2423866.66
4116	886987.75	2423868.07
4117	886945.40	2423921.03
4118	886909.20	2423967.30
4119	886885.99	2423996.23
4120	886796.82	2424084.84
4121	886705.45	2424131.56
4122	887507.82	2423871.54
4123	887531.66	2423876.03
4124	887529.16	2423922.16
4125	887528.58	2423933.07
4126	887570.31	2423996.88
4127	887560.25	2423990.09
4128	887536.47	2423977.07
4129	887507.65	2423881.30
4130	886504.20	2424192.47
4131	886471.21	2424206.26
4132	886390.06	2424254.95
4133	886350.77	2424276.16
4134	886335.42	2424283.57
4135	886300.86	2424296.40

:ЗУ62		
4136	886233.98	2424304.34
4137	886199.13	2424301.32
4138	886198.01	2424290.70
4139	886221.41	2424289.16
4140	886261.38	2424283.66
4141	886300.84	2424274.68
4142	886339.36	2424262.29
4143	886376.66	2424246.58
4144	886412.19	2424227.82
4145	886567.41	2424136.96
4146	886585.33	2424147.86
4147	886585.43	2424147.93
4148	886585.33	2424147.86
4149	886590.49	2424145.14
4150	886611.38	2424142.54
4151	886586.52	2424148.59
4152	884471.12	2425136.63
4153	884489.33	2425160.67
4154	884469.37	2425174.03
4155	884370.98	2425229.29
4156	884269.26	2425285.62
4157	884165.08	2425344.06
4158	884045.70	2425407.40
4159	883957.03	2425454.97
4160	883724.30	2425571.13
4161	883710.45	2425549.20
4162	883714.42	2425549.07
4163	883727.97	2425540.64
4164	883747.98	2425528.88
4165	883768.56	2425518.21
4166	883941.96	2425434.08
4167	883952.88	2425428.60
4168	883963.67	2425422.83
4169	884370.93	2425197.73
4170	884375.64	2425195.09
4171	884380.33	2425192.41
4172	884410.39	2425174.86
4173	884417.85	2425170.40
4174	884425.23	2425165.80
4175	885979.68	2424289.41
4176	885934.25	2424291.63
4177	885902.85	2424293.15
4178	885867.70	2424295.02
4179	885818.04	2424297.28
4180	885769.89	2424313.21
4181	885672.73	2424380.84
4182	885563.20	2424457.11
4183	885470.81	2424521.37
4184	885364.44	2424595.49
4185	885292.72	2424641.24
4186	885190.11	2424706.75
4187	885105.90	2424760.33
4188	884999.20	2424828.51
4189	884905.34	2424888.51
4190	884711.71	2425012.05
4191	884602.99	2425084.99
4192	884505.99	2425150.05
4193	884488.35	2425125.68
4194	884726.32	2424974.44
4195	884734.29	2424978.61
4196	884776.48	2424951.80
4197	884781.34	2424948.68
4198	884887.59	2424879.29
4199	884894.66	2424874.77
4200	884901.81	2424870.38
4201	885083.94	2424761.10
4202	885093.28	2424755.35
4203	885102.47	2424749.38
4204	885282.80	2424629.18
4205	885420.01	2424540.76
4206	885699.41	2424351.17
4207	885696.26	2424342.10
4208	885743.61	2424310.66
4209	885746.69	2424309.32
4210	885784.96	2424298.64
4211	885877.88	2424286.55
4212	885903.84	2424284.44
4213	885978.19	2424284.37
4214	886005.58	2424286.15
4215	886030.36	2424286.34
4216	886030.35	2424286.95
4217	886028.59	2424287.04
4218	886014.93	2424287.70
4219	886176.49	2424282.47
4220	886174.18	2424299.35
4221	886163.52	2424298.34
4222	886159.04	2424283.34
4223	883693.64	2425559.98
4224	883706.50	2425580.33
4225	883584.27	2425652.41
4226	883561.39	2425663.77
4227	883435.67	2425719.23
4228	883272.39	2425773.80
4229	883111.35	2425814.18
4230	882985.68	2425839.20
4231	882921.31	2425844.46
4232	882898.60	2425844.13
4233	882862.89	2425832.41
4234	882801.56	2425802.94
4235	882742.70	2425786.08
4236	882734.44	2425785.78
4237	882724.86	2425783.50
4238	882674.15	2425782.62
4239	882669.67	2425783.16
4240	882642.13	2425782.14
4241	882607.15	2425790.79
4242	882565.42	2425795.88
4243	882483.31	2425822.16
4244	882363.59	2425858.16
4245	882238.22	2425895.73
4246	882168.28	2425916.62
4247	882040.49	2425956.35
4248	881982.95	2425977.82
4249	881933.42	2425992.92
4250	881830.34	2426022.27
4251	881776.22	2426038.97
4252	881732.29	2426052.48
4253	881630.42	2426095.27
4254	881595.92	2426106.35
4255	881582.87	2426115.24
4256	881578.30	2426117.17
4257	881568.80	2426124.91
4258	881534.49	2426148.78
4259	881519.54	2426165.09
4260	881512.97	2426170.46
4261	881504.03	2426181.76
4262	881476.55	2426211.88
4263	881470.03	2426224.75
4264	881451.98	2426247.58
4265	881392.87	2426331.88
4266	881351.76	2426393.90
4267	881296.58	2426511.15
4268	881245.63	2426621.82
4269	881192.96	2426740.81
4270	881088.31	2426957.15
4271	881027.21	2427077.95
4272	881006.22	2427123.79
4273	880987.34	2427196.15
4274	880988.73	2427253.43
4275	880993.45	2427290.72
4276	880955.97	2427335.65
4277	880942.41	2427328.80
4278	880966.21	2427300.62
4279	880963.82	2427266.46
4280	880963.89	2427228.92
4281	880967.17	2427191.63

:ЗУ62		
4282	880973.63	2427154.77
4283	880983.22	2427118.58
4284	880995.88	2427083.35
4285	881011.54	2427049.29
4286	881034.47	2427008.06
4287	881043.55	2426991.31
4288	881051.92	2426974.13
4289	881173.03	2426712.66
4290	881328.52	2426403.80
4291	881338.94	2426384.34
4292	881350.32	2426365.43
4293	881441.89	2426221.61
4294	881463.22	2426191.05
4295	881486.88	2426162.62
4296	881512.86	2426136.30
4297	881540.98	2426112.27
4298	881571.02	2426090.72
4299	881602.79	2426071.78
4300	881636.05	2426055.59
4301	881670.59	2426042.27
4302	881735.18	2426023.03
4303	882250.45	2425866.44
4304	882296.12	2425850.19
4305	882367.22	2425824.91
4306	882509.15	2425785.54
4307	882531.05	2425779.47
4308	882560.35	2425772.47
4309	882674.22	2425756.49
4310	882727.02	2425760.55
4311	882728.59	2425760.75
4312	882730.11	2425761.12
4313	882777.27	2425775.21
4314	882797.75	2425781.88
4315	882817.90	2425789.54
4316	882901.45	2425823.71
4317	882967.90	2425814.66
4318	882969.48	2425813.44
4319	882981.93	2425812.42
4320	883105.43	2425787.84
4321	883264.80	2425747.86
4322	883282.01	2425742.12
4323	883290.89	2425750.91
4324	883322.59	2425742.28
4325	883337.12	2425738.05
4326	883351.50	2425733.36
4327	883442.60	2425701.95
4328	883445.96	2425684.53
4329	883492.56	2425681.22
4330	883511.91	2425668.30
4331	883528.54	2425658.09
4332	883588.67	2425624.70
4333	883599.08	2425618.75
4334	883609.34	2425612.53
:ЗУ63		
3692	893399.46	2417736.06
3693	893391.55	2417727.51
3694	893472.98	2417652.12
3695	893488.42	2417639.21
3696	893505.06	2417627.86
3697	893582.45	2417580.59
3698	893602.80	2417566.33
3699	893621.09	2417549.71
3700	893637.14	2417530.91
3701	893650.74	2417510.20
3702	893659.16	2417494.41
3703	893665.95	2417476.41
3704	893685.93	2417417.75
3705	893689.73	2417405.26
3706	893692.69	2417392.54
3707	893721.07	2417249.53
3708	893723.18	2417236.71
3709	893724.43	2417223.77
3710	893734.13	2417072.23
3711	893734.53	2417060.56
3712	893734.24	2417048.92
3713	893733.26	2417037.35
3714	893731.60	2417025.84
3715	893729.24	2417014.38
3716	893700.66	2416893.83
3717	893697.58	2416882.35
3718	893693.80	2416871.09
3719	893682.99	2416841.78
3720	893658.31	2416830.40
3721	893567.40	2416583.84
3722	893552.32	2416538.51
3723	893520.00	2416531.86
3724	893515.94	2416463.12
3725	893473.00	2416397.88
3726	893463.70	2416384.95
3727	893453.40	2416372.81
3728	893421.23	2416337.87
3729	893412.62	2416329.09
3730	893393.79	2416313.18
3731	893373.16	2416299.80
3732	893351.04	2416289.10
3733	893327.74	2416281.27
3734	893303.53	2416276.37
3735	893179.68	2416259.36
3736	893155.43	2416254.52
3737	893131.84	2416246.72
3738	893109.38	2416236.11
3739	893088.37	2416222.85
3740	893069.12	2416207.13
3741	893052.01	2416189.27
3742	892885.08	2415992.32
3743	892868.90	2415975.40
3744	892850.92	2415960.57
3745	892831.29	2415947.99
3746	892810.24	2415937.78
3747	892773.39	2415922.98
3748	892749.77	2415916.52
3749	892725.56	2415913.07
3750	892700.97	2415912.64
3751	892678.40	2415913.66
3752	892692.42	2415905.03
3753	892700.86	2415904.65
3754	892726.20	2415905.07
3755	892751.40	2415908.66
3756	892775.94	2415915.39
3757	892813.47	2415930.47
3758	892835.21	2415941.00
3759	892855.63	2415954.10
3760	892874.36	2415969.53
3761	892891.02	2415986.97
3762	893057.96	2416183.92
3763	893074.55	2416201.24
3764	893093.04	2416216.34
3765	893113.23	2416229.08
3766	893134.83	2416239.27
3767	893157.48	2416246.77
3768	893181.02	2416251.47
3769	893304.86	2416268.48
3770	893329.83	2416273.51
3771	893354.07	2416281.67
3772	893377.11	2416292.81
3773	893398.57	2416306.74
3774	893418.07	2416323.21
3775	893427.04	2416332.35
3776	893459.39	2416367.50
3777	893470.02	2416380.02
3778	893479.59	2416393.34
3779	893523.81	2416460.50
3780	893527.62	2416525.26
3781	893558.45	2416531.61
3782	893574.95	2416581.19
3783	893664.67	2416824.52

:ЗУ63		
3784	893689.35	2416835.91
3785	893701.34	2416868.43
3786	893705.25	2416880.04
3787	893708.43	2416891.86
3788	893737.05	2417012.66
3789	893739.48	2417024.46
3790	893741.21	2417036.43
3791	893742.24	2417048.49
3792	893742.54	2417060.59
3793	893742.13	2417072.62
3794	893732.40	2417224.42
3795	893731.11	2417237.74
3796	893728.94	2417250.95
3797	893700.51	2417394.23
3798	893697.45	2417407.34
3799	893693.55	2417420.20
3800	893673.48	2417479.12
3801	893666.46	2417497.71
3802	893657.64	2417514.28
3803	893643.55	2417535.74
3804	893626.84	2417555.28
3805	893607.79	2417572.58
3806	893586.84	2417587.29
3807	893509.41	2417634.59
3808	893493.25	2417645.59
3809	893478.27	2417658.13
3810	893411.54	2417719.90
3811	893407.20	2417716.06
3812	893402.97	2417720.83
3813	893399.20	2417725.10
3814	893405.33	2417732.27
3815	891969.76	2416363.23
3816	891868.94	2416428.57
3817	891827.62	2416454.46
3818	891810.72	2416528.04
3819	891764.12	2416529.73
3820	891739.16	2416532.22
3821	891714.82	2416537.85
3822	891691.39	2416546.51
3823	891669.28	2416558.10
3824	891648.70	2416572.48
3825	891563.07	2416640.80
3826	891549.74	2416650.58
3827	891535.66	2416659.24
3828	891510.17	2416673.53
3829	891522.12	2416665.00
3830	891547.35	2416644.66
3831	891558.98	2416635.49
3832	891630.68	2416577.71
3833	891667.14	2416555.34
3834	891701.48	2416534.26
3835	891712.52	2416530.17
3836	891737.84	2416524.32
3837	891763.58	2416521.73
3838	891804.30	2416520.27
3839	891818.46	2416458.59
3840	891827.06	2416453.04
3841	891867.53	2416427.25
3842	889595.33	2416694.63
3843	889580.72	2416689.82
3844	889561.71	2416683.53
3845	889556.97	2416681.93
3846	889546.77	2416678.84
3847	889523.57	2416671.84
3848	889511.69	2416668.23
3849	889484.16	2416659.91
3850	889437.60	2416645.71
3851	889375.16	2416618.49
3852	889364.02	2416614.03
3853	889352.62	2416610.26
3854	889322.01	2416601.15
3855	889305.07	2416595.29
3856	889288.72	2416587.96
3857	889279.64	2416583.39
3858	889280.02	2416574.58
3859	889292.15	2416580.72
3860	889308.03	2416587.84
3861	889324.47	2416593.54
3862	889355.02	2416602.62
3863	889366.76	2416606.52
3864	889378.24	2416611.11
3865	889485.44	2416657.85
3866	889496.57	2416662.29
3867	889507.94	2416666.05
3868	889579.22	2416687.29
3869	889590.30	2416690.24
3870	889601.44	2416692.52
3871	889612.70	2416694.16
3872	889612.78	2416694.17
3873	889598.13	2416694.54
3874	889693.39	2416710.89
3875	889692.60	2416707.07
3876	889623.54	2416703.12
3877	889619.81	2416702.80
3878	889612.09	2416700.30
3879	889615.59	2416700.19
3880	889682.51	2416698.47
3881	889699.18	2416699.43
3882	889701.54	2416710.79
3883	891441.69	2416725.01
3884	891448.11	2416714.22
3885	891463.44	2416704.11
3886	891463.32	2416704.31
3887	891451.02	2416724.97
3888	889836.56	2416775.01
3889	889827.76	2416772.03
3890	889697.03	2416728.43
3891	889694.64	2416716.90
3892	889702.79	2416716.82
3893	889704.42	2416724.70
3894	889835.08	2416767.85
3895	891372.64	2416757.48
3896	891422.00	2416758.13
3897	891438.09	2416731.07
3898	891447.43	2416731.03
3899	891426.52	2416766.18
3900	891352.58	2416765.22
3901	891200.17	2416852.48
3902	891227.46	2416849.47
3903	891237.68	2416848.17
3904	891257.98	2416844.49
3905	891274.26	2416840.51
3906	891309.07	2416781.99
3907	891321.13	2416777.35
3908	891279.41	2416847.50
3909	891259.65	2416852.31
3910	891238.90	2416856.08
3911	891228.41	2416857.42
3912	891194.12	2416861.19
3913	890015.09	2416866.17
3914	889999.05	2416863.84
3915	889845.00	2416855.03
3916	889835.19	2416807.75
3917	889843.95	2416810.59
3918	889851.58	2416847.39
3919	889980.10	2416854.74
3920	891154.33	2416873.65
3921	891092.14	2416951.24
3922	891084.58	2416961.32
3923	891077.66	2416971.87
3924	891071.12	2416982.58
3925	891051.97	2417004.56
3926	891041.48	2417019.31
3927	891000.44	2417064.38
3928	890985.73	2417080.55
3929	890980.62	2417084.33

:ЗУ63		
3930	890972.56	2417089.19
3931	890935.38	2417101.91
3932	890932.59	2417101.30
3933	890933.53	2417100.97
3934	890956.58	2417089.50
3935	890976.15	2417077.68
3936	890997.98	2417061.53
3937	891017.86	2417043.10
3938	891035.60	2417022.59
3939	891051.04	2417000.16
3940	891070.90	2416967.60
3941	891078.02	2416956.73
3942	891085.82	2416946.35
3943	891157.26	2416857.21
3944	891166.52	2416856.18
3945	890139.68	2416904.29
3946	890466.09	2417002.24
3947	890762.95	2417097.64
3948	890773.02	2417101.18
3949	890783.28	2417105.72
3950	890783.33	2417114.48
3951	890770.08	2417108.64
3952	890760.40	2417105.23
3953	890137.73	2416905.10
3954	890113.77	2416896.48
3955	890872.19	2417123.20
3956	890858.74	2417124.13
3957	890826.92	2417124.22
3958	890826.17	2417116.23
3959	890845.36	2417116.17
3960	890864.60	2417121.96
3961	893433.59	2417761.15
3962	893443.22	2417771.56
3963	893449.89	2417778.43
3964	893456.90	2417784.98
3965	893470.55	2417797.40
3966	893483.52	2417811.33
3967	893489.52	2417818.75
3968	893521.02	2417859.50
3969	893580.31	2417928.65
3970	893574.00	2417934.06
3971	893514.80	2417864.57
3972	893483.25	2417823.71
3973	893477.48	2417816.57
3974	893464.91	2417803.09
3975	893451.48	2417790.85
3976	893444.29	2417784.14
3977	893437.42	2417777.08
3978	893432.03	2417771.24
:ЗУ64		
3147	893418.69	2417726.22
3148	893418.12	2417725.72
3149	893411.54	2417719.90
3150	893478.27	2417658.13
3151	893493.25	2417645.59
3152	893509.41	2417634.59
3153	893586.84	2417587.29
3154	893607.79	2417572.58
3155	893626.84	2417555.28
3156	893643.55	2417535.74
3157	893657.64	2417514.28
3158	893666.46	2417497.71
3159	893673.48	2417479.12
3160	893693.55	2417420.20
3161	893697.45	2417407.34
3162	893700.51	2417394.23
3163	893728.94	2417250.95
3164	893731.11	2417237.74
3165	893732.40	2417224.42
3166	893742.13	2417072.62
3167	893742.54	2417060.59
3168	893742.24	2417048.49
3169	893741.21	2417036.43
3170	893739.48	2417024.46
3171	893737.05	2417012.66
3172	893708.43	2416891.86
3173	893705.25	2416880.04
3174	893701.34	2416868.43
3175	893689.35	2416835.91
3176	893664.67	2416824.52
3177	893574.95	2416581.19
3178	893558.45	2416531.61
3179	893527.62	2416525.26
3180	893523.81	2416460.50
3181	893479.59	2416393.34
3182	893470.02	2416380.02
3183	893459.39	2416367.50
3184	893427.04	2416332.35
3185	893418.07	2416323.21
3186	893398.57	2416306.74
3187	893377.11	2416292.81
3188	893354.07	2416281.67
3189	893329.83	2416273.51
3190	893304.86	2416268.48
3191	893181.02	2416251.47
3192	893157.48	2416246.77
3193	893134.83	2416239.27
3194	893113.23	2416229.08
3195	893093.04	2416216.34
3196	893074.55	2416201.24
3197	893057.96	2416183.92
3198	892891.02	2415986.97
3199	892874.36	2415969.53
3200	892855.63	2415954.10
3201	892835.21	2415941.00
3202	892813.47	2415930.47
3203	892775.94	2415915.39
3204	892751.40	2415908.66
3205	892726.20	2415905.07
3206	892700.86	2415904.65
3207	892692.42	2415905.03
3208	892708.29	2415895.25
3209	892726.95	2415895.58
3210	892753.33	2415899.34
3211	892778.98	2415906.37
3212	892817.33	2415921.77
3213	892839.86	2415932.69
3214	892861.24	2415946.40
3215	892880.83	2415962.56
3216	892898.09	2415980.61
3217	893065.02	2416177.55
3218	893081.01	2416194.25
3219	893098.61	2416208.62
3220	893117.81	2416220.73
3221	893138.35	2416230.44
3222	893159.91	2416237.57
3223	893182.59	2416242.09
3224	893306.45	2416259.10
3225	893332.29	2416264.32
3226	893357.67	2416272.86
3227	893381.78	2416284.52
3228	893404.24	2416299.10
3229	893424.55	2416316.24
3230	893433.92	2416325.81
3231	893466.51	2416361.21
3232	893477.51	2416374.16
3233	893487.41	2416387.96
3234	893533.15	2416457.41
3235	893536.67	2416517.43
3236	893565.74	2416523.41
3237	893583.91	2416578.05
3238	893672.22	2416817.54
3239	893696.90	2416828.93
3240	893710.31	2416865.28
3241	893714.34	2416877.29
3242	893717.64	2416889.54

:ЗУ64		
3243	893746.33	2417010.60
3244	893748.84	2417022.82
3245	893750.65	2417035.36
3246	893751.73	2417047.97
3247	893752.05	2417060.64
3248	893751.62	2417073.09
3249	893741.88	2417225.18
3250	893740.54	2417238.98
3251	893738.28	2417252.64
3252	893709.81	2417396.23
3253	893706.64	2417409.80
3254	893702.59	2417423.12
3255	893682.42	2417482.33
3256	893675.13	2417501.65
3257	893665.81	2417519.14
3258	893651.16	2417541.44
3259	893633.67	2417561.92
3260	893613.75	2417580.02
3261	893592.04	2417595.23
3262	893514.55	2417642.56
3263	893498.99	2417653.18
3264	893484.55	2417665.26
3265	893422.85	2417722.38
3266	893391.31	2417741.25
3267	893378.13	2417726.99
3268	893392.40	2417713.77
3269	893394.56	2417715.75
3270	893398.93	2417719.83
3271	893403.16	2417715.75
3272	893397.46	2417710.39
3273	893396.75	2417709.74
3274	893396.76	2417709.74
3275	893401.68	2417705.18
3276	893466.70	2417645.00
3277	893482.69	2417631.62
3278	893499.91	2417619.89
3279	893577.24	2417572.64
3280	893596.84	2417558.90
3281	893614.26	2417543.08
3282	893629.53	2417525.20
3283	893642.56	2417505.35
3284	893650.48	2417490.49
3285	893657.00	2417473.20
3286	893676.89	2417414.84
3287	893680.55	2417402.81
3288	893683.41	2417390.55
3289	893711.72	2417247.84
3290	893713.76	2417235.47
3291	893714.96	2417223.01
3292	893724.64	2417071.76
3293	893725.03	2417060.51
3294	893724.75	2417049.44
3295	893723.82	2417038.42
3296	893722.24	2417027.47
3297	893719.97	2417016.44
3298	893691.45	2416896.15
3299	893688.48	2416885.10
3300	893684.84	2416874.25
3301	893675.44	2416848.76
3302	893650.75	2416837.37
3303	893558.42	2416586.98
3304	893545.03	2416546.72
3305	893510.93	2416539.70
3306	893506.61	2416466.22
3307	893465.16	2416403.27
3308	893456.21	2416390.80
3309	893446.28	2416379.10
3310	893414.35	2416344.40
3311	893406.15	2416336.05
3312	893388.12	2416320.82
3313	893368.50	2416308.09
3314	893347.45	2416297.91
3315	893325.28	2416290.45
3316	893301.94	2416285.75
3317	893178.11	2416268.74
3318	893153.00	2416263.71
3319	893128.31	2416255.55
3320	893104.80	2416244.45
3321	893082.80	2416230.58
3322	893062.66	2416214.12
3323	893044.95	2416195.64
3324	892878.01	2415998.68
3325	892862.43	2415982.36
3326	892845.31	2415968.26
3327	892826.64	2415956.29
3328	892806.40	2415946.47
3329	892770.35	2415932.00
3330	892747.84	2415925.84
3331	892724.81	2415922.55
3332	892701.11	2415922.14
3333	892676.16	2415923.26
3334	892344.09	2416135.59
3335	892090.82	2416296.11
3336	891874.05	2416436.59
3337	891836.00	2416460.43
3338	891818.35	2416537.28
3339	891764.77	2416539.21
3340	891740.71	2416541.61
3341	891717.55	2416546.98
3342	891695.27	2416555.22
3343	891674.22	2416566.23
3344	891654.39	2416580.09
3345	891568.84	2416648.35
3346	891555.05	2416658.47
3347	891540.47	2416667.44
3348	891502.22	2416688.86
3349	891486.66	2416688.75
3350	891507.65	2416674.94
3351	891535.66	2416659.24
3352	891549.74	2416650.58
3353	891563.07	2416640.80
3354	891648.70	2416572.48
3355	891669.28	2416558.10
3356	891691.39	2416546.51
3357	891714.82	2416537.85
3358	891739.16	2416532.22
3359	891764.12	2416529.73
3360	891810.72	2416528.04
3361	891827.62	2416454.46
3362	891868.94	2416428.57
3363	891936.43	2416384.93
3364	891969.76	2416363.23
3365	892087.33	2416289.66
3366	892120.09	2416269.17
3367	892175.80	2416234.22
3368	892309.02	2416150.92
3369	892341.96	2416130.31
3370	892442.03	2416067.71
3371	892448.05	2416063.91
3372	892473.83	2416047.88
3373	892546.71	2415997.24
3374	892580.71	2415976.04
3375	892678.40	2415913.66
3376	892700.97	2415912.64
3377	892725.56	2415913.07
3378	892749.77	2415916.52
3379	892773.39	2415922.98
3380	892810.24	2415937.78
3381	892831.29	2415947.99
3382	892850.92	2415960.57
3383	892868.90	2415975.40
3384	892885.08	2415992.32
3385	893052.01	2416189.27
3386	893069.12	2416207.13
3387	893088.37	2416222.85
3388	893109.38	2416236.11

:ЗУ64		
3389	893131.84	2416246.72
3390	893155.43	2416254.52
3391	893179.68	2416259.36
3392	893303.53	2416276.37
3393	893327.74	2416281.27
3394	893351.04	2416289.10
3395	893373.16	2416299.80
3396	893393.79	2416313.18
3397	893412.62	2416329.09
3398	893421.23	2416337.87
3399	893453.40	2416372.81
3400	893463.70	2416384.95
3401	893473.00	2416397.88
3402	893515.94	2416463.12
3403	893520.00	2416531.86
3404	893552.32	2416538.51
3405	893567.40	2416583.84
3406	893658.31	2416830.40
3407	893682.99	2416841.78
3408	893693.80	2416871.09
3409	893697.58	2416882.35
3410	893700.66	2416893.83
3411	893729.24	2417014.38
3412	893731.60	2417025.84
3413	893733.26	2417037.35
3414	893734.24	2417048.92
3415	893734.53	2417060.56
3416	893734.13	2417072.23
3417	893724.43	2417223.77
3418	893723.18	2417236.71
3419	893721.07	2417249.53
3420	893692.69	2417392.54
3421	893689.73	2417405.26
3422	893685.93	2417417.75
3423	893665.95	2417476.41
3424	893659.16	2417494.41
3425	893650.74	2417510.20
3426	893637.14	2417530.91
3427	893621.09	2417549.71
3428	893602.80	2417566.33
3429	893582.45	2417580.59
3430	893505.06	2417627.86
3431	893488.42	2417639.21
3432	893472.98	2417652.12
3433	893391.55	2417727.51
3434	893399.47	2417736.06
3435	891818.46	2416458.59
3436	891804.30	2416520.27
3437	891763.58	2416521.73
3438	891737.84	2416524.32
3439	891712.52	2416530.17
3440	891701.48	2416534.26
3441	891731.09	2416516.12
3442	891736.29	2416514.92
3443	891762.94	2416512.25
3444	891796.68	2416511.04
3445	891807.01	2416466.05
3446	889612.78	2416694.17
3447	889612.70	2416694.16
3448	889601.44	2416692.52
3449	889590.30	2416690.24
3450	889579.22	2416687.29
3451	889507.94	2416666.05
3452	889496.57	2416662.29
3453	889485.44	2416657.85
3454	889378.24	2416611.11
3455	889366.76	2416606.52
3456	889355.02	2416602.62
3457	889324.47	2416593.54
3458	889308.03	2416587.84
3459	889292.15	2416580.72
3460	889280.02	2416574.58
3461	889280.47	2416564.22
3462	889296.24	2416572.15
3463	889311.53	2416579.00
3464	889327.37	2416584.49
3465	889357.86	2416593.56
3466	889370.02	2416597.59
3467	889381.90	2416602.34
3468	889489.10	2416649.08
3469	889499.83	2416653.37
3470	889510.79	2416657.00
3471	889581.80	2416678.15
3472	889592.47	2416680.98
3473	889603.08	2416683.16
3474	889613.80	2416684.72
3475	889624.79	2416685.66
3476	889707.00	2416690.36
3477	889707.29	2416691.76
3478	889438.11	2416645.94
3479	889360.95	2416622.63
3480	889349.76	2416619.31
3481	889313.86	2416608.38
3482	889301.56	2416604.13
3483	889284.64	2416596.54
3484	889279.19	2416593.80
3485	889279.64	2416583.39
3486	889288.72	2416587.96
3487	889305.07	2416595.29
3488	889322.01	2416601.15
3489	889352.62	2416610.26
3490	889364.02	2416614.03
3491	889375.16	2416618.49
3492	891451.02	2416724.97
3493	891463.44	2416704.11
3494	891477.64	2416694.74
3495	891491.55	2416694.84
3496	891474.23	2416704.55
3497	891462.11	2416724.92
3498	889701.54	2416710.79
3499	889699.18	2416699.43
3500	889682.51	2416698.47
3501	889708.54	2416697.81
3502	889710.44	2416706.94
3503	889711.21	2416710.68
3504	889649.46	2416711.43
3505	889645.20	2416711.31
3506	889619.32	2416702.76
3507	889623.54	2416703.12
3508	889692.60	2416707.07
3509	889693.39	2416710.89
3510	891448.11	2416714.22
3511	891441.69	2416725.01
3512	891431.68	2416725.05
3513	889846.97	2416778.44
3514	889836.56	2416775.01
3515	889835.08	2416767.85
3516	889704.42	2416724.70
3517	889702.79	2416716.82
3518	889712.47	2416716.73
3519	889712.61	2416717.40
3520	889766.18	2416735.08
3521	889843.26	2416760.55
3522	889697.03	2416728.43
3523	889686.62	2416725.02
3524	889684.95	2416716.99
3525	889694.64	2416716.90
3526	891186.94	2416871.54
3527	891194.12	2416861.19
3528	891228.41	2416857.42
3529	891238.90	2416856.08
3530	891259.65	2416852.31
3531	891279.41	2416847.50
3532	891321.13	2416777.35
3533	891352.58	2416765.22
3534	891426.52	2416766.18

:3У64		
3535	891447.43	2416731.03
3536	891458.52	2416730.97
3537	891452.68	2416740.77
3538	891437.14	2416766.90
3539	891431.88	2416775.75
3540	891333.89	2416774.48
3541	891285.54	2416855.78
3542	891261.63	2416861.61
3543	891240.35	2416865.47
3544	891229.53	2416866.85
3545	891422.00	2416758.13
3546	891372.64	2416757.48
3547	891396.39	2416748.29
3548	891416.64	2416748.56
3549	891422.33	2416738.99
3550	891427.01	2416731.12
3551	891438.09	2416731.07
3552	891318.66	2416747.28
3553	891330.46	2416747.43
3554	891315.57	2416752.47
3555	891200.17	2416852.48
3556	891207.42	2416842.12
3557	891226.34	2416840.03
3558	891236.23	2416838.77
3559	891256.01	2416835.18
3560	891268.12	2416832.23
3561	891294.64	2416787.63
3562	891309.07	2416781.99
3563	891274.26	2416840.51
3564	891257.98	2416844.49
3565	891237.68	2416848.17
3566	891227.46	2416849.47
3567	890783.40	2417124.89
3568	890766.58	2417117.47
3569	890757.37	2417114.23
3570	890134.67	2416914.10
3571	890087.44	2416897.11
3572	890067.73	2416890.02
3573	890051.59	2416884.21
3574	890030.77	2416878.04
3575	889998.09	2416873.29
3576	889837.18	2416864.10
3577	889824.78	2416804.38
3578	889835.19	2416807.75
3579	889845.00	2416855.03
3580	889999.05	2416863.84
3581	890015.09	2416866.17
3582	890047.24	2416876.51
3583	890113.77	2416896.48
3584	890137.73	2416905.10
3585	890760.40	2417105.23
3586	890770.08	2417108.64
3587	890783.33	2417114.48
3588	889980.10	2416854.74
3589	889851.58	2416847.39
3590	889843.95	2416810.59
3591	889854.34	2416813.95
3592	889859.41	2416838.32
3593	889944.42	2416843.18
3594	890932.59	2417101.30
3595	890914.80	2417097.34
3596	890929.86	2417092.17
3597	890952.00	2417081.17
3598	890970.86	2417069.77
3599	890991.91	2417054.20
3600	891011.02	2417036.48
3601	891028.09	2417016.78
3602	891043.07	2416994.99
3603	891062.87	2416962.52
3604	891070.24	2416951.27
3605	891078.31	2416940.52
3606	891152.31	2416848.19
3607	891173.74	2416845.83
3608	891166.52	2416856.18
3609	891157.26	2416857.21
3610	891085.82	2416946.35
3611	891078.02	2416956.73
3612	891070.90	2416967.60
3613	891051.04	2417000.16
3614	891035.60	2417022.59
3615	891017.86	2417043.10
3616	890997.98	2417061.53
3617	890976.15	2417077.68
3618	890956.58	2417089.50
3619	890933.53	2417100.97
3620	891071.12	2416982.58
3621	891077.66	2416971.87
3622	891084.58	2416961.32
3623	891092.14	2416951.24
3624	891154.58	2416873.34
3625	891153.75	2416874.53
3626	891107.95	2416940.36
3627	891087.13	2416964.26
3628	891073.84	2416979.48
3629	891072.74	2416980.74
3630	890783.28	2417105.72
3631	890773.02	2417101.18
3632	890762.95	2417097.64
3633	890475.50	2417005.26
3634	890720.81	2417078.79
3635	890748.70	2417087.08
3636	890783.23	2417097.51
3637	890972.56	2417089.19
3638	890980.62	2417084.33
3639	890985.73	2417080.55
3640	890980.20	2417086.61
3641	890826.17	2417116.23
3642	890824.40	2417109.85
3643	890827.31	2417110.73
3644	890845.36	2417116.17
3645	890826.42	2417133.73
3646	890826.92	2417124.22
3647	890858.74	2417124.13
3648	890871.86	2417123.22
3649	890872.19	2417123.20
3650	890903.81	2417128.24
3651	890886.50	2417131.74
3652	890859.08	2417133.62
3653	893580.31	2417928.65
3654	893521.02	2417859.50
3655	893489.52	2417818.75
3656	893483.52	2417811.33
3657	893470.55	2417797.40
3658	893456.90	2417784.98
3659	893449.89	2417778.43
3660	893443.22	2417771.56
3661	893433.59	2417761.15
3662	893434.45	2417755.67
3663	893416.98	2417735.20
3664	893419.68	2417732.14
3665	893450.11	2417765.02
3666	893456.54	2417771.64
3667	893463.34	2417778.00
3668	893477.23	2417790.64
3669	893490.69	2417805.09
3670	893496.97	2417812.86
3671	893528.38	2417853.51
3672	893587.53	2417922.47
3673	893432.03	2417771.24
3674	893437.42	2417777.08
3675	893444.29	2417784.14
3676	893451.48	2417790.85
3677	893464.91	2417803.09
3678	893477.48	2417816.57
3679	893483.25	2417823.71
3680	893514.80	2417864.57

:ЗУ64		
3681	893574.00	2417934.06
3682	893567.00	2417940.04
3683	893517.42	2417882.30
3684	893507.44	2417870.56
3685	893475.80	2417829.60
3686	893470.30	2417822.81
3687	893458.22	2417809.86
3688	893445.04	2417797.83
3689	893437.64	2417790.93
3690	893430.53	2417783.62
3691	893430.17	2417783.24
:ЗУ65		
375	890807.00	2417104.66
376	890806.18	2417136.63
377	890805.21	2417158.77
378	890783.60	2417158.92
379	890783.40	2417124.89
380	890783.33	2417114.48
381	890783.28	2417105.72
382	890783.23	2417097.51
383	890824.40	2417109.85
384	890826.17	2417116.23
385	890826.92	2417124.22
386	890826.42	2417133.73
387	890825.10	2417158.63
388	890811.23	2417158.73
389	890812.18	2417136.83
:ЗУ66		
1037	893517.42	2417882.30
1038	893567.00	2417940.04
1039	893574.00	2417934.06
1040	893580.31	2417928.65
1041	893587.53	2417922.47
1042	893589.79	2417920.53
1043	893625.61	2417962.25
1044	893582.39	2417999.38
1045	893536.48	2417948.13
1046	893532.75	2417927.26
1047	893514.36	2417884.92
1048	893602.68	2417961.74
1049	893596.33	2417965.78
1050	893593.58	2417967.62
1051	893578.13	2417953.13
1052	893580.20	2417949.45
1053	893581.94	2417946.36
1054	893586.64	2417949.93
:ЗУ67		
391	893157.45	2417440.84
392	893154.15	2417437.58
393	893141.26	2417426.69
394	893096.04	2417396.39
395	893052.20	2417370.73
396	893024.66	2417351.08
397	892981.20	2417319.99
398	892819.01	2417181.76
399	892717.42	2417085.36
400	892620.13	2417001.85
401	892477.32	2416879.32
402	892428.82	2416832.73
403	892418.40	2416822.76
404	892400.93	2416805.99
405	892391.95	2416805.82
406	892409.59	2416822.64
407	892420.00	2416832.69
408	892473.16	2416883.68
409	892615.67	2417005.90
410	892713.35	2417089.72
411	892733.85	2417109.17
412	892334.96	2416769.21
413	891464.29	2416768.49
414	891437.14	2416766.90
415	891452.68	2416740.77
416	891465.10	2416741.50
417	891791.45	2416741.77
418	891841.56	2416744.86
419	892256.13	2416751.30
420	892335.25	2416752.50
421	892354.20	2416770.32
422	892363.53	2416779.08
423	892370.16	2416785.33
424	892379.20	2416785.57
425	892371.18	2416778.08
426	892361.85	2416769.36
427	892337.95	2416746.94
428	892256.26	2416745.26
429	892045.35	2416741.97
430	892344.92	2416742.22
431	893137.60	2417417.82
432	889279.19	2416593.80
433	889284.64	2416596.54
434	889301.56	2416604.13
435	889313.36	2416608.21
436	889313.86	2416608.38
437	889313.40	2416608.24
438	889279.01	2416597.84
439	890822.16	2416748.49
440	890822.24	2416745.70
441	890822.37	2416739.66
442	890822.69	2416729.65
443	891254.85	2416731.89
444	891254.93	2416731.89
445	891332.08	2416731.49
446	891334.15	2416730.54
447	891364.23	2416733.71
448	891356.03	2416738.80
449	891330.46	2416747.43
450	891318.66	2416747.28
451	891315.57	2416752.47
452	891308.22	2416754.95
453	891304.85	2416754.59
454	891097.49	2416724.98
455	890794.91	2416723.40
456	890660.79	2416719.45
457	890816.67	2416729.53
458	890816.36	2416739.58
459	890816.24	2416745.50
460	890816.16	2416748.42
461	890499.54	2416744.41
462	889766.18	2416735.08
463	889712.61	2416717.40
464	889712.47	2416716.73
465	889717.68	2416716.68
466	890008.22	2416710.89
467	890296.29	2416714.71
468	890794.70	2416729.49
469	889825.92	2416708.47
470	889717.57	2416710.59
471	889711.21	2416710.68
472	889710.44	2416706.94
473	893274.23	2417576.31
474	893333.43	2417644.98
475	893349.55	2417660.27
476	893378.17	2417687.37
477	893401.68	2417705.18
478	893396.76	2417709.74
479	893396.75	2417709.74
480	893390.17	2417703.62
481	893363.67	2417681.28
482	893345.94	2417663.63
483	889663.48	2416717.34
484	889663.48	2416717.34
485	889667.21	2416717.16
486	889684.95	2416716.99
487	889686.62	2416725.02
488	893034.14	2417365.11
489	893049.89	2417376.29

:ЗУ67		
490	893092.76	2417401.43
491	893137.54	2417431.34
492	893150.07	2417441.94
493	893182.43	2417473.93
494	893341.41	2417667.59
495	893359.52	2417685.53
496	893386.16	2417708.07
497	893392.40	2417713.77
498	893378.13	2417726.99
499	893330.98	2417679.87
500	893313.87	2417663.64
501	893118.51	2417437.02
502	893422.85	2417722.38
503	893437.79	2417735.16
504	893478.47	2417779.49
505	893498.09	2417800.83
506	893535.09	2417848.19
507	893629.17	2417958.75
508	893625.61	2417962.25
509	893589.79	2417920.53
510	893587.53	2417922.47
511	893528.38	2417853.51
512	893496.97	2417812.86
513	893490.69	2417805.09
514	893477.23	2417790.64
515	893463.34	2417778.00
516	893456.54	2417771.64
517	893450.11	2417765.02
518	893419.68	2417732.14
519	893422.18	2417729.31
:ЗУ68		
2364	887544.77	2424150.19
2365	887543.66	2424152.16
2366	887540.93	2424157.20
2367	887532.23	2424153.00
2368	887458.78	2424238.21
2369	887452.21	2424245.35
2370	887445.21	2424252.08
2371	887385.52	2424305.76
2372	887318.65	2424319.94
2373	887329.79	2424372.43
2374	887311.58	2424388.81
2375	887306.06	2424394.04
2376	887300.82	2424399.54
2377	887085.60	2424637.76
2378	887028.17	2424640.58
2379	887027.77	2424632.68
2380	887081.89	2424629.94
2381	887294.96	2424394.11
2382	887300.41	2424388.37
2383	887306.15	2424382.94
2384	887321.00	2424369.57
2385	887309.17	2424313.77
2386	887381.77	2424298.37
2387	887439.77	2424246.22
2388	887446.49	2424239.77
2389	887452.80	2424232.89
2390	887530.17	2424143.14
2391	887604.65	2424125.64
2392	887613.47	2424112.46
2393	887632.28	2424090.37
2394	887634.87	2424089.14
2395	887640.10	2424094.54
2396	887615.48	2424123.07
2397	887615.05	2424122.78
2398	887615.18	2424123.41
2399	887606.21	2424133.80
:ЗУ69		
2443	887549.51	2424141.93
2444	887549.52	2424141.93
2445	887549.14	2424142.47
2446	887544.77	2424150.19
2447	887530.17	2424143.14
2448	887452.80	2424232.89
2449	887446.49	2424239.77
2450	887439.77	2424246.22
2451	887381.77	2424298.37
2452	887309.17	2424313.77
2453	887321.00	2424369.57
2454	887306.15	2424382.94
2455	887300.41	2424388.37
2456	887294.96	2424394.11
2457	887081.89	2424629.94
2458	887027.77	2424632.68
2459	887027.29	2424623.20
2460	887077.48	2424620.65
2461	887287.98	2424387.65
2462	887293.70	2424381.64
2463	887299.71	2424375.95
2464	887310.58	2424366.18
2465	887297.91	2424306.45
2466	887377.31	2424289.61
2467	887433.29	2424239.27
2468	887439.70	2424233.11
2469	887445.71	2424226.58
2470	887523.72	2424136.06
2471	887527.74	2424131.42
2472	887615.18	2424123.41
2473	887616.84	2424132.11
2474	887616.15	2424133.23
2475	887616.15	2424133.24
2476	887617.97	2424134.48
2477	887608.46	2424145.62
2478	887606.21	2424133.80
2479	887535.34	2424165.06
2480	887534.66	2424164.73
2481	887465.87	2424244.53
2482	887459.00	2424252.01
2483	887451.68	2424259.04
2484	887389.99	2424314.52
2485	887360.70	2424320.74
2486	887329.92	2424327.25
2487	887334.56	2424349.14
2488	887340.23	2424375.83
2489	887318.02	2424395.80
2490	887312.77	2424400.77
2491	887307.79	2424406.00
2492	887090.01	2424647.05
2493	887028.65	2424650.06
2494	887028.17	2424640.58
2495	887085.60	2424637.76
2496	887300.82	2424399.54
2497	887306.06	2424394.04
2498	887311.58	2424388.81
2499	887329.79	2424372.43
2500	887318.65	2424319.94
2501	887385.52	2424305.76
2502	887445.21	2424252.08
2503	887452.21	2424245.35
2504	887458.78	2424238.21
2505	887532.23	2424153.00
2506	887540.93	2424157.20
2507	887663.77	2424075.20
2508	887665.07	2424076.08
2509	887654.13	2424092.10
2510	887623.21	2424128.35
2511	887615.48	2424123.07
2512	887640.10	2424094.54
2513	887641.62	2424096.12
2514	887662.73	2424075.71
2515	887626.26	2424093.29
2516	887632.29	2424090.37
2517	887613.47	2424112.46
:ЗУ70		
2355	887027.14	2424620.20
2356	887027.29	2424623.20

:ЗУ70		
2357	887027.77	2424632.68
2358	887028.17	2424640.58
2359	887028.65	2424650.06
2360	887028.81	2424653.16
2361	886998.97	2424654.68
2362	887012.86	2424644.05
2363	886997.94	2424621.68
:ЗУ71		
2400	887528.31	2424174.91
2401	887528.45	2424186.11
2402	887518.26	2424195.24
2403	887504.20	2424212.14
2404	887486.09	2424233.29
2405	887462.10	2424256.97
2406	887451.43	2424269.05
2407	887421.10	2424297.37
2408	887394.56	2424323.81
2409	887332.09	2424391.71
2410	887295.93	2424428.20
2411	887223.42	2424512.68
2412	887190.28	2424548.66
2413	887138.53	2424603.49
2414	887105.80	2424639.46
2415	887093.32	2424651.76
2416	886994.51	2424658.08
2417	886998.97	2424654.68
2418	887028.81	2424653.16
2419	887028.65	2424650.06
2420	887090.01	2424647.05
2421	887307.79	2424406.00
2422	887312.77	2424400.77
2423	887318.02	2424395.80
2424	887340.23	2424375.83
2425	887334.56	2424349.14
2426	887360.70	2424320.74
2427	887389.99	2424314.52
2428	887451.68	2424259.04
2429	887459.00	2424252.01
2430	887465.87	2424244.53
2431	887534.66	2424164.73
2432	887535.34	2424165.06
2433	887581.68	2424097.22
2434	887580.29	2424098.92
2435	887576.98	2424103.00
2436	887559.61	2424127.62
2437	887548.89	2424120.44
2438	887568.09	2424100.39
2439	887573.63	2424104.18
2440	887578.29	2424097.66
2441	887573.85	2424094.64
2442	887593.94	2424075.71
:ЗУ72		
2276	883928.59	2424340.94
2277	883931.22	2424370.70
2278	884186.77	2424735.04
2279	884190.40	2424740.58
2280	884201.29	2424758.48
2281	884200.33	2424759.26
2282	884202.72	2424761.90
2283	884205.34	2424764.74
2284	884210.16	2424760.92
2285	884218.55	2424760.73
2286	884261.36	2424831.05
2287	884265.01	2424837.57
2288	884268.21	2424844.41
2289	884271.26	2424852.63
2290	884263.52	2424854.67
2291	884260.85	2424847.53
2292	884257.89	2424841.22
2293	884254.46	2424835.10
2294	884214.12	2424768.83
2295	884198.45	2424769.19
2296	884183.63	2424744.84
2297	884180.15	2424739.52
2298	883923.43	2424373.54
2299	883920.69	2424342.53
:ЗУ73		
2300	884263.52	2424854.67
2301	884254.34	2424857.10
2302	884252.10	2424851.25
2303	884249.43	2424845.57
2304	884246.25	2424839.89
2305	884208.86	2424778.46
2306	884196.80	2424778.74
2307	884193.19	2424778.82
2308	884175.60	2424749.91
2309	883914.20	2424376.91
2310	883911.33	2424344.42
2311	883920.69	2424342.53
2312	883923.43	2424373.54
2313	884180.15	2424739.52
2314	884183.63	2424744.84
2315	884198.45	2424769.19
2316	884214.12	2424768.83
2317	884254.46	2424835.10
2318	884257.89	2424841.22
2319	884260.85	2424847.53
2320	884237.97	2424792.63
2321	884246.30	2424796.72
2322	884250.08	2424798.65
2323	884250.98	2424796.52
2324	884252.23	2424797.79
2325	884269.57	2424826.27
2326	884273.47	2424833.23
2327	884276.96	2424840.69
2328	884279.90	2424848.38
2329	884280.45	2424850.19
2330	884271.26	2424852.63
2331	884268.21	2424844.41
2332	884265.01	2424837.57
2333	884261.36	2424831.05
2334	883937.96	2424339.05
2335	883940.46	2424367.34
2336	884194.64	2424729.70
2337	884198.43	2424735.49
2338	884208.15	2424751.46
2339	884223.81	2424751.10
2340	884236.00	2424771.12
2341	884231.14	2424776.22
2342	884240.48	2424785.78
2343	884238.53	2424790.36
2344	884237.71	2424792.20
2345	884218.55	2424760.73
2346	884210.16	2424760.92
2347	884210.94	2424760.30
2348	884206.26	2424754.69
2349	884201.91	2424757.98
2350	884201.29	2424758.48
2351	884190.40	2424740.58
2352	884186.77	2424735.04
2353	883931.22	2424370.70
2354	883928.59	2424340.94
:ЗУ74		
329	884289.61	2424877.98
330	884286.57	2424874.35
331	884283.32	2424870.44
332	884277.87	2424873.76
333	884280.62	2424879.35
334	884273.15	2424885.58
335	884252.64	2424857.55
336	884254.34	2424857.10
337	884263.52	2424854.67
338	884271.26	2424852.63
339	884280.45	2424850.19
340	884283.52	2424849.38

:ЗУ75		
2217	883923.96	2424331.98
2218	883938.99	2424319.06
2219	883942.82	2424338.06
2220	883937.96	2424339.05
2221	883928.59	2424340.94
2222	883920.69	2424342.53
2223	883911.33	2424344.42
2224	883909.28	2424344.84
2225	883909.77	2424341.09
2226	883910.52	2424335.25
2227	883906.89	2424314.63
:ЗУ76		
2260	884263.45	2424742.31
2261	884264.81	2424743.48
2262	884272.57	2424750.01
2263	884273.23	2424750.61
2264	884279.45	2424755.81
2265	884253.86	2424773.06
2266	884263.49	2424785.91
2267	884252.23	2424797.79
2268	884250.98	2424796.52
2269	884254.53	2424788.16
2270	884254.96	2424787.12
2271	884251.61	2424785.44
2272	884242.54	2424780.95
2273	884240.48	2424785.78
2274	884231.14	2424776.22
2275	884236.00	2424771.12
:ЗУ77		
2228	883906.89	2424314.63
2229	883910.52	2424335.25
2230	883909.77	2424341.09
2231	883909.28	2424344.84
2232	883911.33	2424344.42
2233	883914.20	2424376.91
2234	884042.83	2424560.30
2235	884175.60	2424749.91
2236	884193.19	2424778.82
2237	884196.80	2424778.74
2238	884254.34	2424857.10
2239	884252.64	2424857.55
2240	884273.15	2424885.58
2241	884271.24	2424887.18
2242	884276.41	2424893.52
2243	884260.16	2424912.52
2244	884097.47	2424687.38
2245	883990.28	2424531.54
2246	883914.45	2424413.15
2247	883890.04	2424374.93
2248	883888.04	2424349.55
2249	883893.33	2424300.85
2250	884312.49	2424790.14
2251	884291.33	2424880.05
2252	884289.61	2424877.98
2253	884283.52	2424849.38
2254	884280.45	2424850.19
2255	884279.90	2424848.38
2256	884276.96	2424840.69
2257	884273.47	2424833.23
2258	884280.10	2424807.77
2259	884285.72	2424815.21
:ЗУ78		
362	887935.14	2419437.90
363	887933.87	2419445.80
364	887924.79	2419444.33
365	887906.26	2419559.28
366	887898.54	2419556.80
367	887918.17	2419435.16
368	887896.93	2419566.77
369	887904.65	2419569.25
370	887899.89	2419598.69
371	887916.68	2419601.40
372	887915.48	2419608.86
373	887914.98	2419609.23
374	887890.73	2419605.31
:ЗУ79		
341	887919.11	2419425.68
342	887934.99	2419428.24
343	887933.47	2419437.62
344	887918.17	2419435.16
345	887898.54	2419556.80
346	887889.40	2419553.86
347	887907.94	2419438.92
348	887932.19	2419445.53
349	887913.49	2419561.61
350	887906.26	2419559.28
351	887924.79	2419444.33
352	887887.80	2419563.83
353	887896.93	2419566.77
354	887890.73	2419605.31
355	887901.76	2419607.09
356	887890.86	2419614.96
357	887879.84	2419613.18
358	887904.65	2419569.25
359	887911.88	2419571.58
360	887907.32	2419599.89
361	887899.89	2419598.69
:ЗУ80		
1394	888278.73	2420218.48
1395	888287.24	2420235.01
1396	888270.52	2420255.49
1397	888276.62	2420264.62
1398	888231.00	2420300.58
1399	888188.52	2420359.20
1400	888170.31	2420410.02
1401	887923.69	2421576.02
1402	887918.27	2421572.54
1403	887907.87	2421565.81
1404	887901.67	2421563.25
1405	887899.84	2421562.53
1406	887899.01	2421562.17
1407	888144.27	2420402.65
1408	888164.39	2420346.48
1409	888211.34	2420281.71
1410	888265.24	2420239.21
1411	888257.78	2420234.04
1412	888521.86	2417353.98
1413	888546.18	2417401.05
1414	888544.35	2417403.74
1415	888526.15	2417366.91
1416	888521.48	2417354.77
1417	888492.34	2417354.14
1418	888494.36	2417359.44
1419	888494.33	2417359.56
1420	888491.96	2417354.97
1421	888547.39	2417409.85
1422	888549.27	2417407.01
1423	888553.60	2417415.40
1424	888552.18	2417419.58
1425	888521.35	2417773.09
1426	888522.28	2417814.98
1427	888528.39	2417901.65
1428	888526.43	2417993.71
1429	888525.32	2418025.97
1430	888523.56	2418054.66
1431	888516.60	2417820.46
1432	888496.55	2418053.95
1433	888498.66	2418124.86
1434	888495.53	2418091.33
1435	888495.18	2418076.40
1436	888528.07	2418206.11
1437	888525.59	2418122.86
1438	888529.89	2418168.64
1439	888528.96	2418193.58
1440	888528.08	2418205.97
1441	888501.06	2418204.97

:ЗУ80		
1442	888502.12	2418240.76
1443	888499.46	2418239.30
1444	888497.74	2418238.34
1445	888470.66	2418289.45
1446	888475.24	2418292.50
1447	888475.60	2418292.71
1448	888449.91	2418335.71
1449	888449.15	2418335.10
1450	888444.64	2418331.41
1451	888424.41	2418376.92
1452	888428.75	2418371.13
1453	888428.69	2418371.25
1454	888424.41	2418376.93
1455	888418.67	2418373.33
1456	888421.67	2418375.17
1457	888424.18	2418376.73
1458	888408.78	2418398.98
1459	888390.55	2418424.64
1460	888389.75	2418425.81
1461	888387.60	2418423.43
1462	888288.70	2418588.02
1463	888247.97	2418668.25
1464	888247.70	2418667.78
1465	888246.07	2418664.86
1466	888245.96	2418664.60
1467	888254.36	2418650.09
1468	888263.83	2418632.60
1469	888240.13	2418674.58
1470	888241.98	2418677.83
1471	888242.57	2418678.87
1472	888226.00	2418711.48
1473	888201.69	2418752.24
1474	888182.86	2418783.03
1475	888182.74	2418782.67
1476	888181.13	2418780.99
1477	888178.51	2418778.18
1478	888203.94	2418736.01
1479	888230.33	2418691.31
1480	888151.63	2418821.88
1481	888158.55	2418823.54
1482	888160.38	2418821.90
1483	888150.40	2418843.77
1484	888141.32	2418838.57
1485	888141.44	2418838.37
1486	888127.63	2418861.81
1487	888139.15	2418868.40
1488	888068.59	2419023.00
1489	888083.86	2418947.58
1490	888101.06	2418909.25
1491	888105.46	2418899.44
1492	888121.05	2418872.97
1493	888040.02	2419219.52
1494	888037.80	2419445.26
1495	888034.94	2419441.99
1496	888037.26	2419342.55
1497	888065.55	2419435.94
1498	888189.92	2419577.93
1499	888277.75	2419686.41
1500	888381.06	2419791.20
1501	888431.76	2419888.67
1502	888465.76	2419999.47
1503	888467.47	2420010.29
1504	888476.81	2420068.99
1505	888476.57	2420073.16
1506	888462.06	2420160.05
1507	888412.46	2420236.77
1508	888386.88	2420236.44
1509	888393.92	2420230.36
1510	888419.03	2420187.53
1511	888422.18	2420172.03
1512	888436.37	2420150.08
1513	888449.67	2420070.31
1514	888440.80	2420014.51
1515	888439.39	2420005.58
1516	888406.67	2419898.95
1517	888358.96	2419807.27
1518	888257.57	2419704.42
1519	888169.26	2419595.32
1520	888150.57	2419573.98
1521	888113.82	2419518.23
1522	888065.42	2419445.82
1523	888449.67	2420070.31
1524	888449.68	2420070.19
1525	888449.67	2420070.38
1526	888121.62	2419540.94
1527	888065.04	2419476.35
1528	888065.29	2419456.23
1529	888108.80	2419521.47
1530	888411.83	2420188.03
1531	888389.64	2420226.13
1532	888377.90	2420236.33
1533	888340.95	2420235.85
1534	888340.30	2420234.95
1535	888335.67	2420214.45
1536	888330.59	2420208.71
1537	888397.90	2420209.58
1538	887501.22	2423849.91
1539	887501.09	2423849.91
1540	887501.09	2423849.91
1541	887682.98	2422447.21
1542	887693.10	2422431.33
1543	887689.01	2422412.87
1544	887709.64	2422295.51
1545	887729.26	2422227.17
1546	887734.61	2422203.28
1547	887736.30	2422190.56
1548	887738.34	2422156.03
1549	887733.64	2422154.54
1550	887737.76	2422126.16
1551	887759.57	2422002.13
1552	887829.32	2421761.72
1553	887888.90	2421607.19
1554	887890.24	2421603.70
1555	887896.91	2421572.11
1556	887897.72	2421572.46
1557	887903.12	2421574.70
1558	887916.25	2421583.15
1559	887921.47	2421586.53
1560	887916.21	2421611.39
1561	887914.09	2421616.89
1562	887854.94	2421770.35
1563	887785.92	2422008.25
1564	887764.43	2422130.43
1565	887756.50	2422184.87
1566	887703.79	2422484.77
1567	887700.21	2422478.58
1568	887690.97	2422464.61
1569	887682.23	2422451.47
1570	887614.28	2422990.04
1571	887605.74	2422988.66
1572	887615.57	2422927.34
1573	887641.32	2422736.35
1574	887641.87	2422732.51
1575	887642.50	2422728.70
1576	887660.95	2422624.00
1577	887662.87	2422610.45
1578	887663.93	2422596.79
1579	887666.35	2422541.83
1580	887679.72	2422465.76
1581	887682.66	2422470.18
1582	887688.27	2422478.66
1583	887691.67	2422483.82
1584	887696.46	2422492.11
1585	887701.10	2422500.15
1586	887675.82	2422643.96
1587	887498.95	2423373.40

:ЗУ80		
1588	887501.23	2423374.26
1589	887492.92	2423396.40
1590	887491.76	2423390.77
1591	887431.98	2423604.04
1592	887454.24	2423682.32
1593	887451.24	2423696.19
1594	887469.93	2423737.52
1595	887473.67	2423750.69
1596	887468.37	2423744.71
1597	887500.86	2423849.87
1598	887501.09	2423849.91
1599	887501.08	2423849.91
1600	887501.09	2423849.91
1601	887501.91	2423850.07
1602	887501.20	2423849.93
1603	887501.09	2423849.91

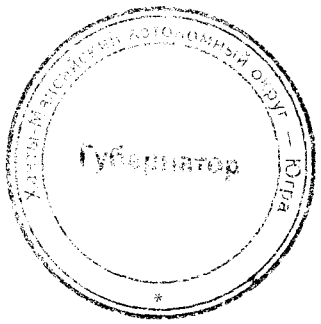

Приложение 21
к постановлению Правительства
Ханты-Мансийского
автономного округа — Югры
от 11 марта 2016 года № 67-п

Положение о размещении линейного объекта регионального значения Ханты-Мансийского автономного округа – Югры «Реконструкция трубопроводов Мортымья-Тетеревского месторождения»

I. Размещение объекта

В административном отношении линейный объект регионального значения Ханты-Мансийского автономного округа – Югры «Реконструкция трубопроводов Мортымья - Тетеревского месторождения» (далее – проектируемый объект) расположен на межселенной территории в границах Мортымья - Тетеревского месторождения Кондинского района Ханты-Мансийского автономного округа – Югры.

В географическом отношении территория проектируемого объекта находится в 22 километрах на юг от населенного пункта Мулымья и в 29 километрах на юго-восток от города Урай.

II. Функциональное зонирование территории

Проектируемый объект располагается на землях лесного фонда, находящихся в ведении территориального отдела – Урайского лесничества (Урайское участковое лесничество, Урайское урочище, Верхне-Кондинское участковое лесничество, Верхне-Кондинское урочище).

III. Решения по планировочной организации земельных участков для размещения проектируемого объекта

Расчет полосы отвода земельных участков для выполнения работ по строительству проектируемого объекта произведен с учетом действующих норм отвода земель.

Таблица 1.

Площади земельных участков, необходимые для строительства и эксплуатации проектируемого объекта

№	Наименование объекта	Испрашиваемая площадь к отводу, га			Ранее отведенные ЗУ, га	Площадь по проекту, га
		ДА	КА	Общая		
1	Н/провод от ЗУ-51 А,Б,В до врезки, инв. № 0301695,	1.5830	1.7896	3.3726	0.1623	3.5349

2	Н/провод от ЗУ-51 А,Б,В до врезки, инв. № 0301695, УЗА 3	0.0520	-	0.0520	0.0403	0.0923
3	Н/провод от ЗУ-51 А,Б,В до врезки, инв. № 0301695, УЗА 4	-	-	-	0.0936	0.0936
4	Н/провод от ЗУ-51 А,Б,В до врезки, инв. № 0301695, (демонтаж)	-	3.1836	3.1836	0.1481	3.3317
5	Н/провод от ЗУ-48 до ДНС--3, инв. №0301640	0.3301	0.3735	0.7036	0.2140	0.9176
6	Н/провод от ЗУ-48 до ДНС--3, инв. №0301640, УЗА 5	0.0816	-	0.0816	0.0087	0.0903
7	Н/провод от ЗУ-48 до ДНС--3, инв. №0301640, УЗА 6	0.0710	-	0.0710	0.0508	0.1218
8	Н/провод от ЗУ-48 до ДНС--3, инв. №0301640, (демонтаж)	-	0.2906	0.2906	0.2135	0.5041
9	Выкидные линии скв. 1124, 1107, 1112, 1122, 1119, 1111, 1113, инв. №0301750	0.3626	0.4083	0.7709	0.1070	0.8779
10	Выкидные линии скв. 1124, 1107, 1112, 1122, 1119, 1111, 1113, инв. №0301750, УЗА 7	0.0613	-	0.0613	0.0208	0.0821
11	Выкидные линии скв. 1124, 1107, 1112, 1122, 1119, 1111, 1113, инв. №0301750, УЗА 8	0.0741	-	0.0741	0.0381	0.1122
12	Выкидные линии скв. 1124, 1107, 1112, 1122, 1119, 1111, 1113, инв. №0301750 (демонтаж)	-	0.3039	0.3039	0.0246	0.3285
13	Спутник АМ 40 10 400 с прист ЗУ 42, инв. №0608090	0.5960	0.6725	1.2685	0.0632	1.3317
14	Спутник АМ 40 10 400 с прист ЗУ 42, инв. №0608090, УЗА 9	0.0583	-	0.0583	0.0152	0.0735
15	Спутник АМ 40 10 400 с прист ЗУ 42, инв. №0608090, УЗА 10	0.2403	-	0.2403	0.3098	0.5501
16	Спутник АМ 40 10 400 с прист ЗУ 42, инв. №0608090, (демонтаж)	-	1.3181	1.3181	0.0525	1.3706
17	Нефтепровод от ЗУ-31 до ЗУ-4, инв. №0301827	0.7523	1.3080	2.0603	0.2754	2.3357
18	Нефтепровод от ЗУ-31 до ЗУ-4, инв. №0301827, УЗА 11	0.0693	-	0.0693	0.0216	0.0909
19	Нефтепровод от ЗУ-31 до ЗУ-4, инв. №0301827, УЗА 12	0.3225	-	0.3225	0.0331	0.3556
20	Нефтепровод от ЗУ-31 до ЗУ-4, инв. №0301827, УЗА 13	0.0352	-	0.0352	0.0271	0.0623
21	Нефтепровод от ЗУ-31 до ЗУ-4, инв. №0301827, (демонтаж)	-	0.5590	0.5590	0.0249	0.5839
22	Напорный нефтепровод ДНС - т. врезки в продуктопр., инв. №0300175	1.7036	3.0571	4.7607	0.9534	5.7141
23	Напорный нефтепровод ДНС - т. врезки в продуктопр., инв. №0300175, УЗА 15	0.3828	-	0.3828	0.0572	0.4400

24	Напорный нефтепровод ДНС - т. врезки в продуктопр., инв. №0300175, УЗА 16	0.3786	-	0.3786	-	0.3786
25	Напорный нефтепровод ДНС - т. врезки в продуктопр., инв. №0300175, (демонтаж)	-	2.9813	2.9813	1.1759	4.1572
26	Водовод от КНС-3 до скв 785, инв. №0301462	1.1190	2.5405	3.6595	0.3296	3.9891
27	Водовод от КНС-3 до скв 785, инв. №0301462, УЗА 1	0.1048	-	0.1048	0.0628	0.1676
28	Водовод от КНС-3 до скв 785, инв. №0301462, УЗА 2	0.1729	-	0.1729	0.0443	0.2172
29	Водовод от КНС-3 до скв 785, инв. №0301462, (демонтаж)	-	3.2999	3.2999	0.0496	3.3495
30	В/водовод от скв. 973 до ВРП-46, инв. №0303839	0.4203	1.0054	1.4257	0.2730	1.6987
31	В/водовод от скв. 973 до ВРП-46, инв. №0303839, УЗА 1	0.0991	-	0.0991	0.1385	0.2376
32	В/водовод от скв. 973 до ВРП-46, инв. №0303839, УЗА 2	0.0758	-	0.0758	0.0120	0.0878
33	В/водовод от скв. 973 до ВРП-46, инв. №0303839, (демонтаж)	-	0.4265	0.4265	0.0581	0.4846
34	Водовод от КНС-3 до БГ на ЗУ-31, инв. №0301940	1.3943	3.3480	4.7423	1.3188	6.0611
35	Водовод от КНС-3 до БГ на ЗУ-31, инв. №0301940, УЗА 5	0.0142	-	0.0142	0.2124	0.2266
36	Водовод от КНС-3 до БГ на ЗУ-31, инв. №0301940, УЗА 6	0.1676	-	0.1676	0.0181	0.1857
37	Водовод от КНС-3 до БГ на ЗУ-31, инв. №0301940, (демонтаж)	-	2.0330	2.0330	0.8652	2.8982
38	Водовод от ВРП-5 до БГ К-92Б, инв. №0303051	1.8709	4.4404	6.3113	0.3567	6.6680
39	Водовод от ВРП-5 до БГ К-92Б, инв. №0303051, УЗА 7	0.1215	-	0.1215	-	0.1215
40	Водовод от ВРП-5 до БГ К-92Б, инв. №0303051, УЗА 8	0.4346	-	0.4346	-	0.4346
41	Водовод от ВРП-5 до БГ К-92Б, инв. №0303051, УЗА 9	0.9430	-	0.9430	-	0.9430
42	Водовод от ВРП-5 до БГ К-92Б, инв. №0303051, УЗА 10	0.1105	-	0.1105	0.0426	0.1531
43	Водовод от ВРП-5 до БГ К-92Б, инв. №0303051, (демонтаж)	-	4.4062	4.4062	0.5935	4.9997
44	Высоконапорный водовод от ВРП-6, ВРП-1 до ВРП-26, инв №0303014	1.6715	3.9522	5.6237	0.1693	5.7930
45	Высоконапорный водовод от ВРП-6, ВРП-1 до ВРП-26, инв. №0303014, УЗА 11	0.0913	-	0.0913	0.0585	0.1498
46	Высоконапорный водовод от ВРП-6, ВРП-1 до ВРП-26, инв. №0303014, УЗА 12	0.1201	-	0.1201	0.0449	0.1650

47	Высоконапорный водовод от ВРП-6, ВРП-1 до ВРП-26, инв. №0303014, УЗА 13	0.1187	-	0.1187	0.0949	0.2136
48	Высоконапорный водовод от ВРП-6, ВРП-1 до ВРП-26, инв. №0303014, УЗА 14	0.2178	-	0.2178	0.0118	0.2296
49	Высоконапорный водовод от ВРП-6, ВРП-1 до ВРП-26, инв №0303014, (демонтаж)	-	5.0405	5.0405	0.6607	5.7012
50	Н/водовод ДНС 2 БКНС-3, инв. № 0303541	6.7363	15.5639	22.3002	1.7984	24.0986
51	Н/водовод ДНС 2 БКНС-3, инв. № 0303541, УЗА 15	-	-	-	0.0980	0.0980
52	Н/водовод ДНС 2 БКНС-3, инв. № 0303541, (демонтаж)	-	15.7667	15.7667	3.9267	19.6934
53	В/водовод от КНС4 до ВРП-26, инв. №0303475	3.8369	9.3510	13.1879	5.4543	18.6422
54	В/водовод от КНС4 до ВРП-26, инв. №0303475, УЗА 18	0.2014	-	0.2014	0.0644	0.2658
55	В/водовод от КНС4 до ВРП-26, инв. №0303475, УЗА 19	0.4255	-	0.4255	0.0200	0.4455
56	В/водовод от КНС4 до ВРП-26, инв. №0303475, (демонтаж)	-	9.3771	9.3771	2.1170	11.4941
57	Водовод от КНС-3 до скв 718, инв. №0301167	0.6526	1.5210	2.1736	0.3512	2.5248
58	Водовод от КНС-3 до скв 718, инв. №0301167, УЗА 21	0.0741	-	0.0741	0.0381	0.1122
59	Водовод от КНС-3 до скв 718, инв. №0301167, (демонтаж)	-	0.6819	0.6819	0.5156	1.1975
60	Водовод от БГ-34 до скв 750, инв № 0302256	0.5003	1.1758	1.6761	0.0913	1.7674
61	Водовод от БГ-34 до скв 750, инв № 0302256, УЗА 22	0.0694	-	0.0694	0.0236	0.0930
62	Водовод от БГ-34 до скв 750, инв № 0302256, УЗА 23	0.0540	-	0.0540	0.1129	0.1669
63	Водовод от БГ-34 до скв 750, инв № 0302256, УЗА 25	0.0945	-	0.0945	0.0694	0.1639
64	Водовод от БГ-34 до скв 750, инв № 0302256, (демонтаж)	-	1.9444	1.9444	0.2490	2.1934
65	Н/водовод ДНС-1 до КНС-3 инв.№0303557	0.1508	0.2961	0.4469	-	0.4469
66	Н/водовод ДНС-1 до КНС-3 инв.№0303557 (демонтаж)	-	10.2482	10.2482	1.5436	11.7918
	ИТОГО:	**29.2183**	**112.6642**	**141.8825**	**26.0199**	**167.9024**

Таблица 2.

Площади испрашиваемых земельных участков под проектируемый объект

№ земельного участка	Площадь земельного участка, га	Категория земель
86:01:1113001:ЗУ1	1.5830	Земли лесного фонда

86:01:1113001:ЗУ2	1.7896	Земли лесного фонда
86:01:1113001:ЗУ3	0.0520	Земли лесного фонда
86:01:1113001:ЗУ4	3.1836	Земли лесного фонда
86:01:1113001:ЗУ5	0.3301	Земли лесного фонда
86:01:1113001:ЗУ6	0.3735	Земли лесного фонда
86:01:1113001:ЗУ7	0.0816	Земли лесного фонда
86:01:1113001:ЗУ8	0.0710	Земли лесного фонда
86:01:1113001:ЗУ9	0.2906	Земли лесного фонда
86:01:1113001:ЗУ10	0.3626	Земли лесного фонда
86:01:1113001:ЗУ11	0.4083	Земли лесного фонда
86:01:1113001:ЗУ12	0.0613	Земли лесного фонда
86:01:1113001:ЗУ13	0.0741	Земли лесного фонда
86:01:1113001:ЗУ14	0.3039	Земли лесного фонда
86:01:1113001:ЗУ15	0.5960	Земли лесного фонда
86:01:1113001:ЗУ16	0.6725	Земли лесного фонда
86:01:1113001:ЗУ17	0.0583	Земли лесного фонда
86:01:1113001:ЗУ18	0.2403	Земли лесного фонда
86:01:1113001:ЗУ19	1.3181	Земли лесного фонда
86:01:1112002:ЗУ20	0.7523	Земли лесного фонда
86:01:1112002:ЗУ21	1.3080	Земли лесного фонда
86:01:1112002:ЗУ22	0.0693	Земли лесного фонда
86:01:1112002:ЗУ23	0.3225	Земли лесного фонда
86:01:1112002:ЗУ24	0.0352	Земли лесного фонда
86:01:1112002:ЗУ25	0.5590	Земли лесного фонда
86:01:1112002:ЗУ26	1.7036	Земли лесного фонда
86:01:1112002:ЗУ27	3.0571	Земли лесного фонда
86:01:1112002:ЗУ28	0.3828	Земли лесного фонда
86:01:1112002:ЗУ29	0.3786	Земли лесного фонда
86:01:1112002:ЗУ30	2.9813	Земли лесного фонда
86:01:1113001:ЗУ31	1.1190	Земли лесного фонда
86:01:1113001:ЗУ32	2.5405	Земли лесного фонда
86:01:1113001:ЗУ33	0.1048	Земли лесного фонда
86:01:1113001:ЗУ34	0.1729	Земли лесного фонда
86:01:1113001:ЗУ35	3.2999	Земли лесного фонда
86:01:1113001:ЗУ36	0.4203	Земли лесного фонда
86:01:1113001:ЗУ37	1.0054	Земли лесного фонда
86:01:1113001:ЗУ38	0.0991	Земли лесного фонда
86:01:1113001:ЗУ39	0.0758	Земли лесного фонда
86:01:1113001:ЗУ40	0.4265	Земли лесного фонда
86:01:1112002:ЗУ41	1.3943	Земли лесного фонда
86:01:1112002:ЗУ42	3.3480	Земли лесного фонда
86:01:1112002:ЗУ43	0.0142	Земли лесного фонда
86:01:1112002:ЗУ44	0.1676	Земли лесного фонда
86:01:1112002:ЗУ45	2.0330	Земли лесного фонда
86:01:1112002:ЗУ46	1.8709	Земли лесного фонда
86:01:1112002:ЗУ47	4.4404	Земли лесного фонда
86:01:1112002:ЗУ48	0.1215	Земли лесного фонда

86:01:1112002:ЗУ49	0.4346	Земли лесного фонда
86:01:1112002:ЗУ50	0.9430	Земли лесного фонда
86:01:1112002:ЗУ51	0.1105	Земли лесного фонда
86:01:1112002:ЗУ52	4.4062	Земли лесного фонда
86:01:1112002:ЗУ53	1.6715	Земли лесного фонда
86:01:1112002:ЗУ54	3.9522	Земли лесного фонда
86:01:1112002:ЗУ55	0.0913	Земли лесного фонда
86:01:1112002:ЗУ56	0.1201	Земли лесного фонда
86:01:1112002:ЗУ57	0.1187	Земли лесного фонда
86:01:1112002:ЗУ58	0.2178	Земли лесного фонда
86:01:1112002:ЗУ59	5.0405	Земли лесного фонда
86:01:0000000:ЗУ60	6.7363	Земли лесного фонда
86:01:0000000:ЗУ61	15.5639	Земли лесного фонда
86:01:0000000:ЗУ62	15.7667	Земли лесного фонда
86:01:1112002:ЗУ63	3.8369	Земли лесного фонда
86:01:1112002:ЗУ64	9.3510	Земли лесного фонда
86:01:1112002:ЗУ65	0.2014	Земли лесного фонда
86:01:1112002:ЗУ66	0.4255	Земли лесного фонда
86:01:1112002:ЗУ67	9.3771	Земли лесного фонда
86:01:0000000:ЗУ68	0.6526	Земли лесного фонда
86:01:0000000:ЗУ69	1.5210	Земли лесного фонда
86:01:1113001:ЗУ70	0.0741	Земли лесного фонда
86:01:0000000:ЗУ71	0.6819	Земли лесного фонда
86:01:1112002:ЗУ72	0.5003	Земли лесного фонда
86:01:1112002:ЗУ73	1.1758	Земли лесного фонда
86:01:1112002:ЗУ74	0.0694	Земли лесного фонда
86:01:1112002:ЗУ75	0.0540	Земли лесного фонда
86:01:1112002:ЗУ76	0.0945	Земли лесного фонда
86:01:1112002:ЗУ77	1.9444	Земли лесного фонда
86:01:1112002:ЗУ78	0.1508	Земли лесного фонда
86:01:1112002:ЗУ79	0.2961	Земли лесного фонда
86:01:1112002:ЗУ80	10.2482	Земли лесного фонда

Координаты границ земельных участков, необходимых для размещения проектируемого объекта в графических материалах определены в местной системе координат Ханты-Мансийского автономного округа – Югры МСК-86.

IV. Особо охраняемые территории и зоны с особыми условиями использования

Проектируемый объект расположен параллельно существующему техническому коридору коммуникаций. Строительство будет носить локальный характер и затрагивать территорию, которая уже подвергалась мощному длительному техногенному воздействию.

Проектируемый объект не пересекает водоохранную зону и прибрежную полосу водных объектов.

В границах участка работ отсутствуют объекты историко-культурного наследия, особо охраняемые природные территории федерального, регионального и местного значения.

Проектируемый объект не затрагивает границы территории традиционного природопользования коренных малочисленных народов Севера регионального значения.



Основная часть проекта планировки территории для размещения линейного объекта регионального значения Ханты-Мансийского автономного округа – Югры «Обустройство кустовой площадки № 3 Сороминского месторождения»
Землепользователь – ООО «Тарховское»

Приложение 22
к постановлению Правительства
Ханты-Мансийского
автономного округа – Югры
от 11 марта 2016 года № 67-п

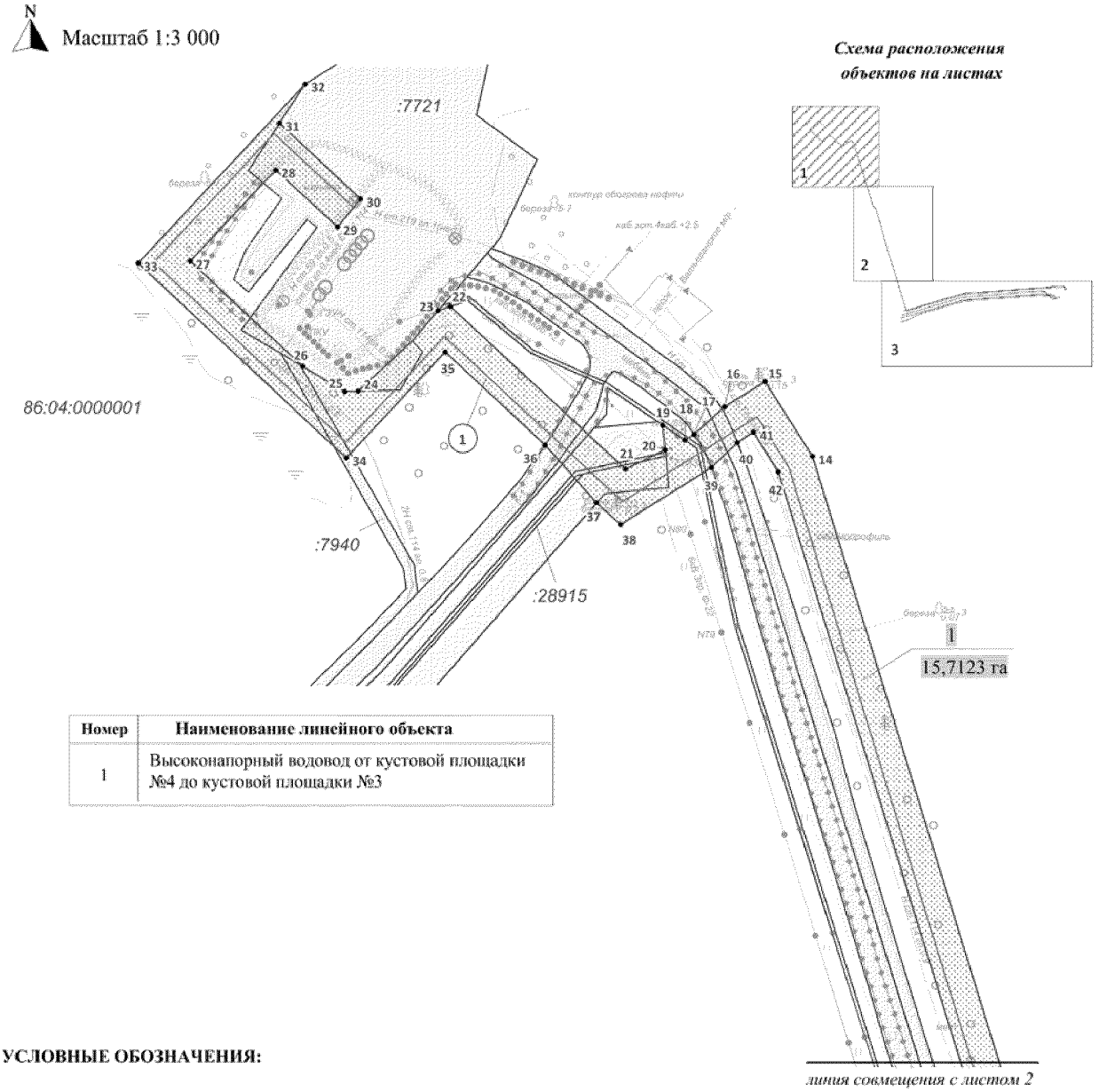

Номер	Наименование линейного объекта
1	Высоконапорный водовод от кустовой площадки №4 до кустовой площадки №3

УСЛОВНЫЕ ОБОЗНАЧЕНИЯ:

- (1) - номер линейного объекта;
- 1 / 4,6953га - номер и площадь зоны планируемого размещения линейного объекта;
- - зона планируемого размещения линейного объекта;
- - границы земельных участков, сведения о которых содержатся в государственном кадастре недвижимости;
- - границы лесных участков, сведения о которых содержатся в государственном лесном реестре;
- 86:04:0000001 - номер кадастрового квартала;
- :2516 - кадастровый номер земельного участка;
- 86/05/007/2014-12/00801 - номер лесного участка в лесном реестре;
- • 1 - точки поворота границы зоны планируемого размещения линейного объекта;
- - ось проектируемого линейного объекта.

Основная часть проекта планировки территории
для размещения линейного объекта регионального
значения Ханты-Мансийского автономного округа – Югры
«Обустройство кустовой площадки № 3 Сороминского месторождения»
Землепользователь – ООО «Тарховское»

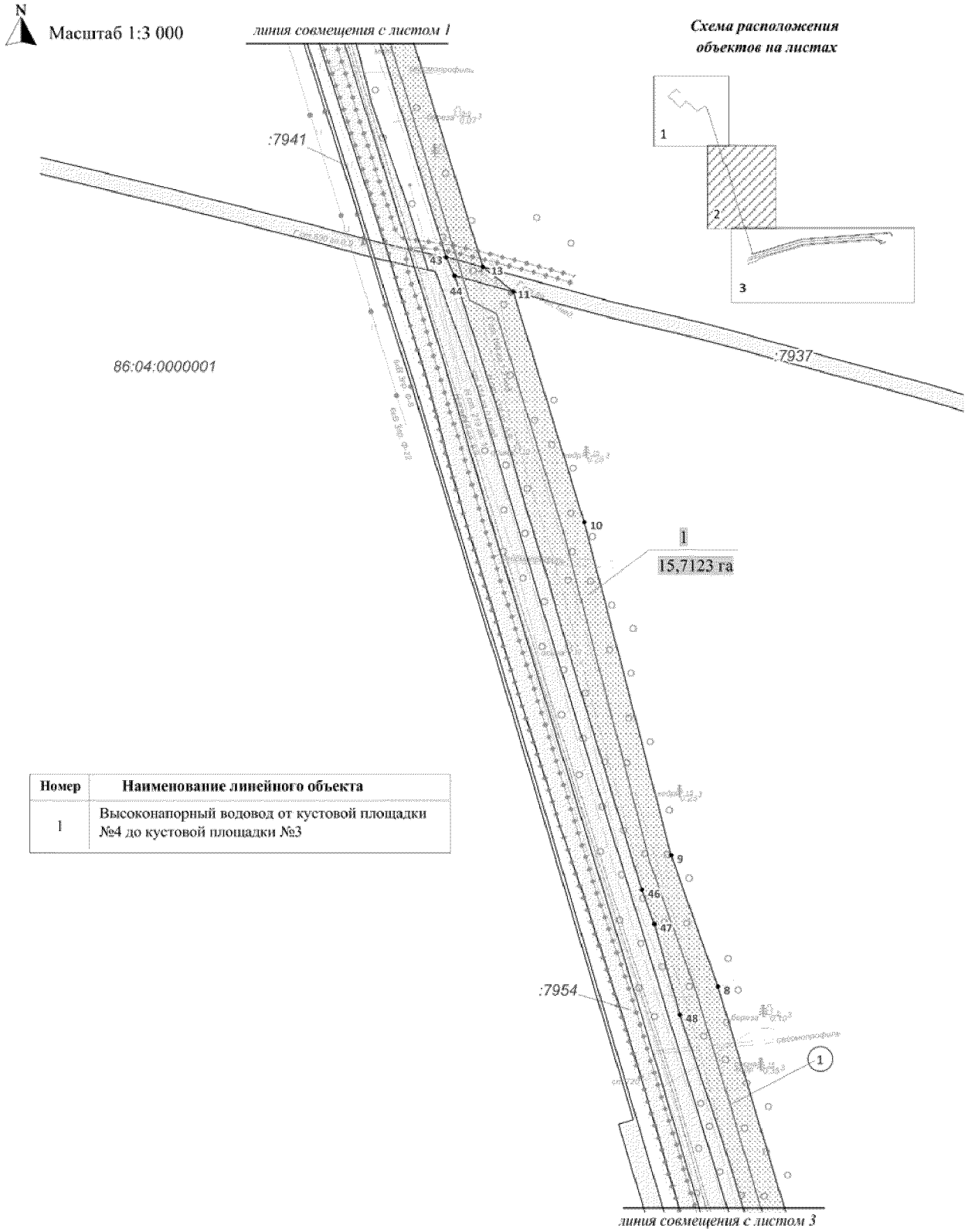

Номер	Наименование линейного объекта
1	Высоконапорный водовод от кустовой площадки №4 до кустовой площадки №3

Основная часть проекта планировки территории для размещения линейного объекта регионального значения Ханты-Мансийского автономного округа – Югры «Обустройство кустовой площадки № 3 Сороминского месторождения»
Землепользователь – ООО «Тарховское»

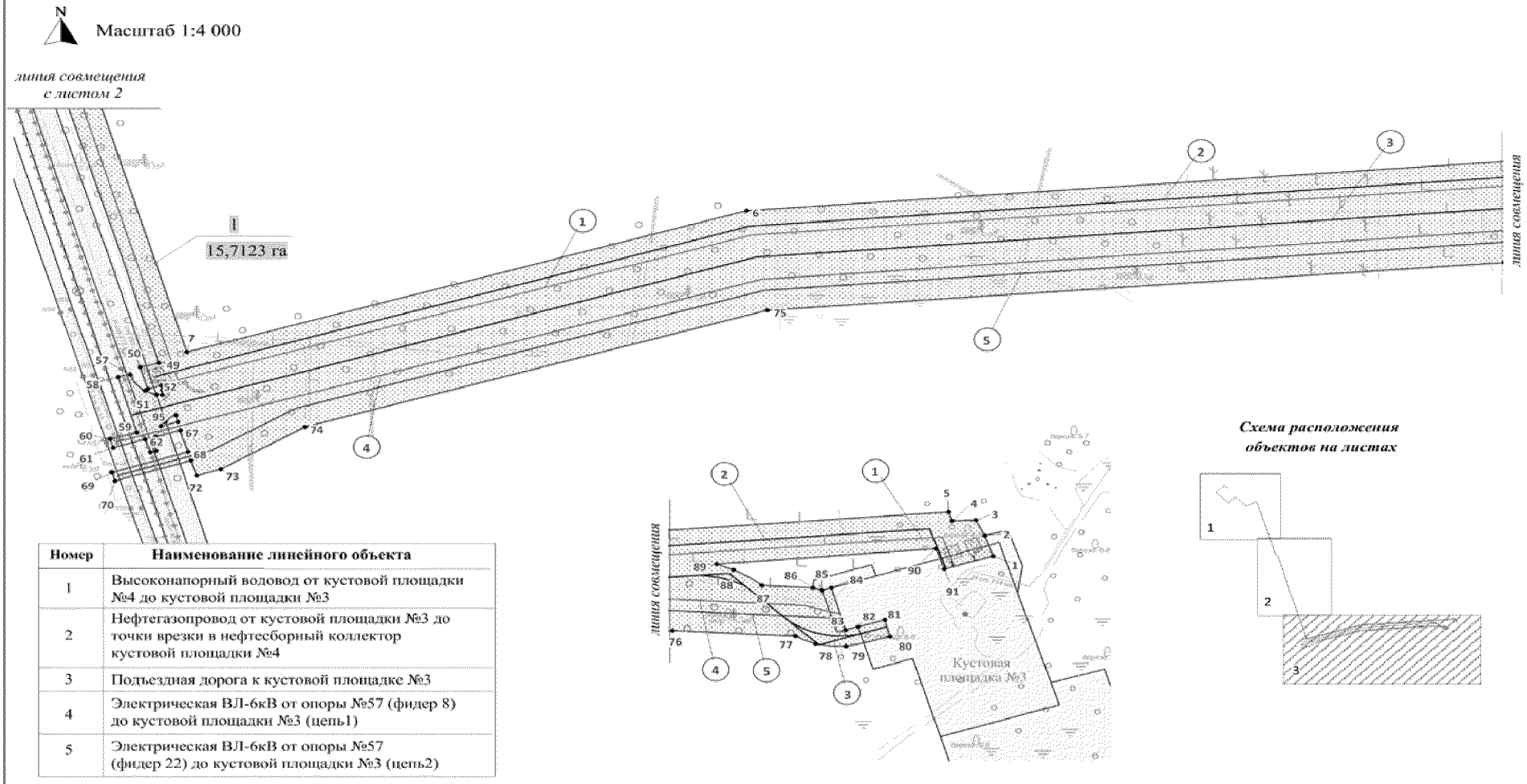

Номер	Наименование линейного объекта
1	Высоконапорный водовод от кустовой площадки №4 до кустовой площадки №3
2	Нефтегазопровод от кустовой площадки №3 до точки врезки в нефтесборный коллектор кустовой площадки №4
3	Подъездная дорога к кустовой площадке №3
4	Электрическая ВЛ-6кВ от опоры №57 (фидер 8) до кустовой площадки №3 (цепь1)
5	Электрическая ВЛ-6кВ от опоры №57 (фидер 22) до кустовой площадки №3 (цепь2)

Основная часть проекта планировки территории для размещения линейного объекта регионального значения Ханты-Мансийского автономного округа – Югры «Обустройство кустовой площадки № 3 Сороминского месторождения» Землепользователь – ООО «Тарховское»

Каталог координат границы зоны размещения линейных объектов

Номер	X	Y
1	981 084,66	4 464 231,07
2	981 103,01	4 464 224,66
3	981 116,75	4 464 217,76
4	981 116,21	4 464 199,36
5	981 124,14	4 464 196,67
6	981 063,93	4 463 399,00
7	980 937,43	4 462 967,27
8	981 294,59	4 462 859,85
9	981 376,31	4 462 830,78
10	981 584,08	4 462 776,54
11	981 727,75	4 462 732,38
12	981 727,75	4 462 732,36
13	981 743,23	4 462 713,30
14	982 211,21	4 462 568,99
15	982 251,84	4 462 543,39
16	982 238,01	4 462 521,42
17	982 222,93	4 462 504,90
18	982 219,93	4 462 499,93
19	982 228,10	4 462 487,93
20	982 214,70	4 462 489,21
21	982 204,20	4 462 467,71
22	982 292,44	4 462 372,60
23	982 290,24	4 462 365,97
24	982 246,50	4 462 322,63
25	982 246,30	4 462 315,30
26	982 259,96	4 462 292,46
27	982 317,01	4 462 231,47
28	982 366,59	4 462 277,83
29	982 335,66	4 462 311,39
30	982 350,87	4 462 323,96
31	982 391,94	4 462 279,97
32	982 413,14	4 462 293,88
33	982 316,07	4 462 203,20
34	982 210,32	4 462 316,24
35	982 267,76	4 462 369,80
36	982 217,44	4 462 424,04
37	982 185,97	4 462 451,94
38	982 174,17	4 462 464,93
39	982 205,16	4 462 514,21
40	982 218,74	4 462 528,35
41	982 224,26	4 462 537,12
42	982 202,79	4 462 550,65
43	981 749,07	4 462 690,59
44	981 737,63	4 462 695,76
45	981 737,60	4 462 695,78
46	981 354,74	4 462 812,56
47	981 333,41	4 462 820,22
48	981 276,98	4 462 836,19
49	980 927,93	4 462 945,40
50	980 923,70	4 462 931,18
51	980 904,52	4 462 936,93
52	980 907,49	4 462 947,31
53	980 903,59	4 462 948,18
54	980 899,06	4 462 948,14
55	980 899,57	4 462 943,54
56	980 902,88	4 462 934,92
57	980 917,54	4 462 923,34
58	980 914,99	4 462 913,94
59	980 865,61	4 462 928,41
60	980 859,61	4 462 907,90
61	980 852,00	4 462 910,28
62	980 859,27	4 462 934,92
63	980 847,68	4 462 938,98
64	980 849,06	4 462 943,21
65	980 854,55	4 462 942,23
66	980 861,65	4 462 943,11
67	980 867,20	4 462 962,08
68	980 848,03	4 462 968,01
69	980 829,80	4 462 909,27
70	980 822,16	4 462 911,68
71	980 840,41	4 462 970,46
72	980 827,00	4 462 974,55
73	980 832,81	4 462 993,34
74	980 870,34	4 463 058,29
75	980 974,80	4 463 414,96
76	981 017,73	4 463 983,83
77	981 012,87	4 464 078,59
78	981 006,14	4 464 094,14
79	981 003,90	4 464 117,41
80	981 012,57	4 464 151,46
81	981 027,39	4 464 147,33
82	981 021,28	4 464 126,79
83	981 018,31	4 464 117,12
84	981 056,20	4 464 106,21
85	981 053,96	4 464 098,81
86	981 056,13	4 464 091,97
87	981 058,55	4 464 052,35
88	981 072,42	4 464 030,76
89	981 077,38	4 464 017,64
90	981 091,16	4 464 186,87
91	981 072,86	4 464 193,24
92	980 874,98	4 462 960,16
93	980 880,98	4 462 958,69
94	980 875,44	4 462 950,70
95	980 871,20	4 462 947,25

Губернатор

Проект межевания территории для размещения линейного объекта регионального значения Ханты-Мансийского автономного округа – Югры «Обустройство кустовой площадки № 3 Сороминского месторождения»
Землепользователь – ООО «Тарховское»

Приложение 23
к постановлению Правительства
Ханты-Мансийского
автономного округа – Югры
от 11 марта 2016 года № 67-п

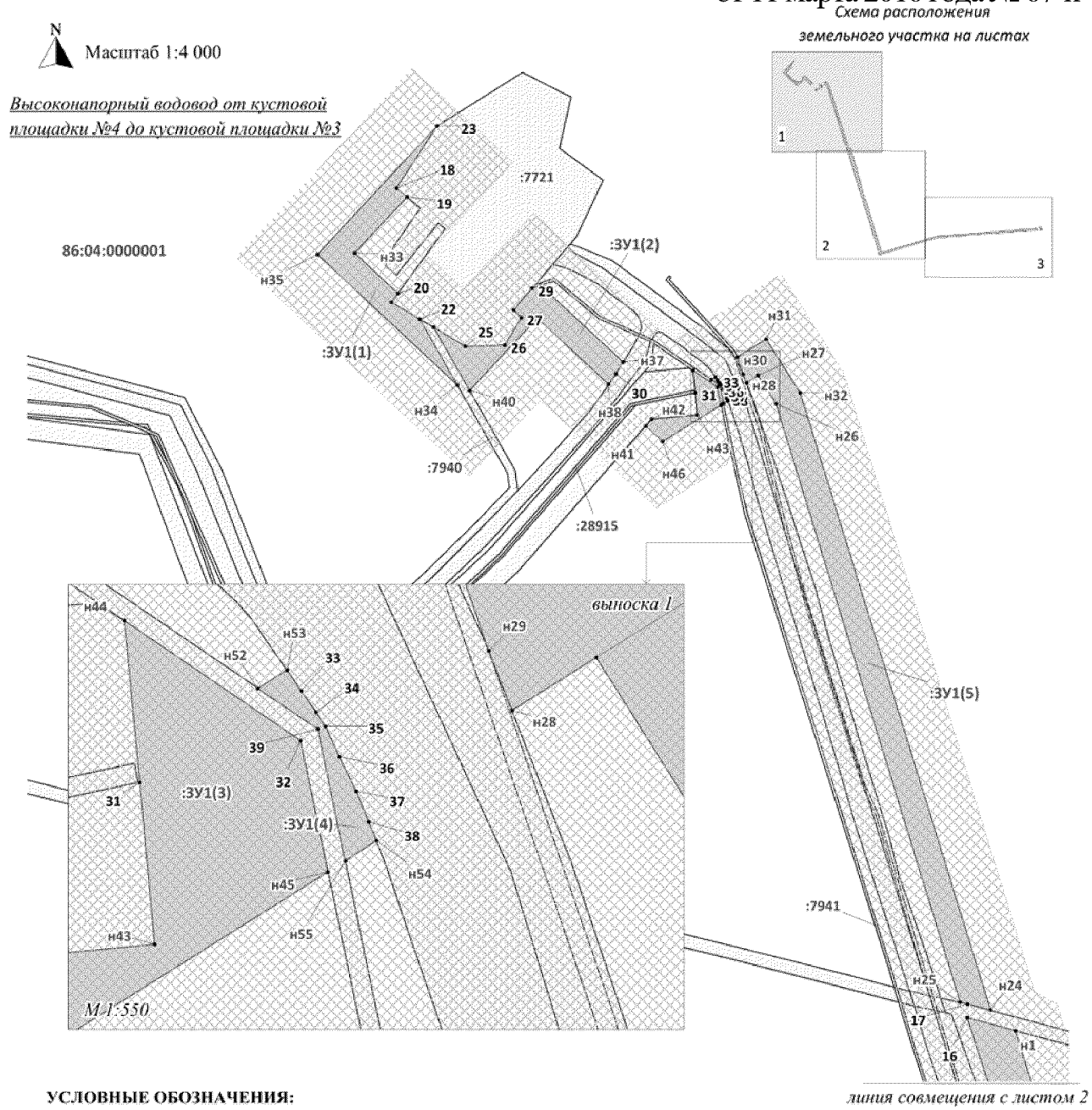

УСЛОВНЫЕ ОБОЗНАЧЕНИЯ:

- н7 - точка поворота границы земельного участка, установленная при проведении кадастровых работ;
- 6 - точка поворота границы земельного участка, сведения о которой содержатся в государственном кадастре недвижимости;
- граница земельного участка;
- границы земельных участков, сведения о которых содержатся в государственном кадастре недвижимости;
- границы лесных участков сведения о которых содержатся в государственном лесном реестре;
- охранная зона проектируемых линейных объектов;
- :125 - кадастровый номер существующего земельного участка;
- :ЗУ1(1) - номер одного из контуров формируемого многоконтурного земельного участка.
- 86:04:0000001 - номер кадастрового квартала.

Проект межевания территории для размещения линейного объекта регионального значения Ханты-Мансийского автономного округа – Югры «Обустройство кустовой площадки № 3 Сороминского месторождения»
Землепользователь – ООО «Тарховское»

Схема расположения земельного участка на листах

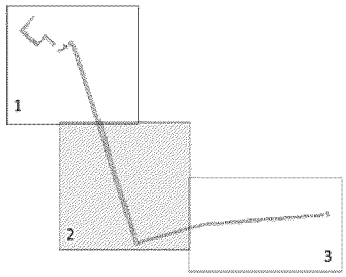

N

Масштаб 1:4 000

Высоконапорный водовод от кустовой площадки №4 до кустовой площадки №3

линия совмещения с листом 1

86:04:0000001

:7937

:7954

:ЗУ1(6)

Каталог координат границы земельного участка 86:04:0000001:ЗУ1

Номер	X	Y
н1	981 727,75	4 462 732,38
н2	981 584,08	4 462 776,54
н3	981 376,31	4 462 830,78
н4	981 294,59	4 462 859,85
н5	980 937,43	4 462 967,27
н6	980 920,14	4 462 972,46
н7	981 046,13	4 463 402,24
н8	981 104,84	4 464 182,05
н9	981 091,16	4 464 186,87
н10	981 077,38	4 464 017,64
н11	981 064,03	4 463 835,88
н12	981 066,16	4 463 817,54
н13	981 063,73	4 463 785,29
н14	981 058,89	4 463 767,70
н15	981 033,14	4 463 426,66
н16	981 031,56	4 463 412,31
н17	981 028,94	4 463 397,94
н18	981 025,37	4 463 383,96
н19	981 011,49	4 463 336,57
н20	981 009,89	4 463 319,50
н21	981 000,80	4 463 288,45
н22	980 993,01	4 463 273,41
н23	980 899,63	4 462 953,66
1	980 946,87	4 462 939,88
2	980 975,50	4 462 930,61
3	981 014,57	4 462 919,48
4	981 057,99	4 462 906,27
5	981 201,06	4 462 861,81
6	981 276,98	4 462 836,19
7	981 333,41	4 462 820,22

Номер	X	Y
8	981 354,74	4 462 812,56
9	981 410,49	4 462 795,15
10	981 456,94	4 462 781,07
11	981 508,52	4 462 765,31
12	981 548,71	4 462 753,88
13	981 590,59	4 462 740,97
14	981 640,17	4 462 726,90
15	981 663,83	4 462 719,55
16	981 737,60	4 462 695,78
н24	981 743,24	4 462 713,30
17	981 747,88	4 462 696,05
н25	981 749,07	4 462 690,58
н26	982 202,79	4 462 550,65
н27	982 224,26	4 462 537,12
н28	982 218,74	4 462 528,35
н29	982 224,94	4 462 525,91
н30	982 238,01	4 462 521,42
н31	982 251,84	4 462 543,39
н32	982 211,21	4 462 568,99
18	982 366,21	4 462 263,06
19	982 359,45	4 462 271,15
н33	982 317,01	4 462 231,47
20	982 286,37	4 462 264,24
21	982 279,65	4 462 259,33
22	982 266,94	4 462 280,73
н34	982 216,79	4 462 309,33
н35	982 316,07	4 462 203,20
23	982 413,14	4 462 293,88
24	982 260,72	4 462 291,18
25	982 246,30	4 462 315,30
26	982 247,09	4 462 345,37
27	982 267,91	4 462 357,73

линия совмещения с листом 3

Проект межевания территории для размещения
линейного объекта регионального значения
Ханты-Мансийского автономного округа – Югры
«Обустройство кустовой площадки № 3
Сороминского месторождения»
Землепользователь – ООО «Тарховское»

N

Масштаб 1:4 000

Высоконапорный водовод от кустовой площадки №4 до кустовой площадки №3

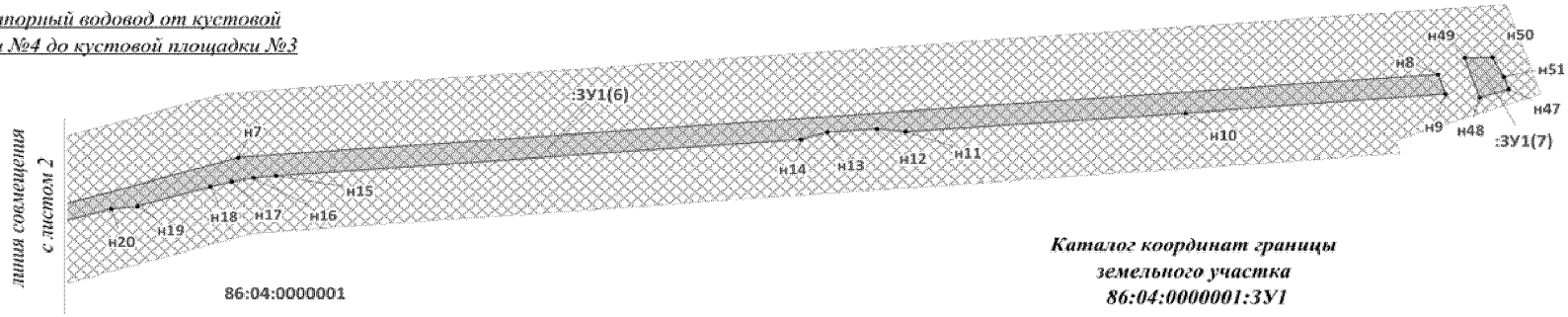

Каталог координат границы земельного участка 86:04:0000001:ЗУ1

Номер	X	Y
28	982 273,77	4 462 351,95
29	982 290,24	4 462 365,97
н36	982 292,44	4 462 372,60
н37	982 234,48	4 462 435,07
30	982 225,42	4 462 429,46
н38	982 217,44	4 462 424,04
н39	982 267,76	4 462 369,80
н40	982 212,77	4 462 318,53
н41	982 185,96	4 462 451,94
н42	982 191,09	4 462 456,44
н43	982 194,36	4 462 491,11
31	982 211,24	4 462 489,54
н44	982 228,10	4 462 487,93
32	982 215,58	4 462 506,31
н45	982 201,91	4 462 509,16
н46	982 174,17	4 462 464,93

Номер	X	Y
н47	981 094,21	4 464 227,77
н48	981 088,37	4 464 209,06
н49	981 116,21	4 464 199,36
н50	981 116,75	4 464 217,76
н51	981 103,01	4 464 224,66
н52	982 221,04	4 462 501,84
н53	982 222,93	4 462 504,90
33	982 220,78	4 462 506,39
34	982 218,56	4 462 507,91
35	982 217,06	4 462 508,89
36	982 213,92	4 462 510,35
37	982 210,31	4 462 512,11
38	982 207,12	4 462 513,41
н54	982 205,16	4 462 514,21
н55	982 203,06	4 462 510,96
39	982 216,78	4 462 508,10

Схема расположения земельного участка на листах

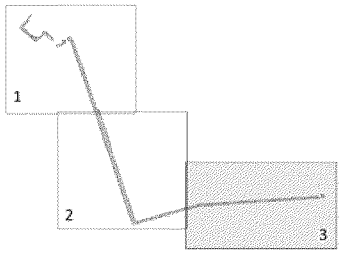

Проект межевания территории для размещения
линейного объекта регионального значения
Ханты-Мансийского автономного округа – Югры
«Обустройство кустовой площадки № 3
Сороминского месторождения»
Землепользователь – ООО «Тарховское»

N

Масштаб 1:5 000

Нефтегазопровод от кустовой площадки №3 до точки врезки в нефтесборный коллектор кустовой площадки №4

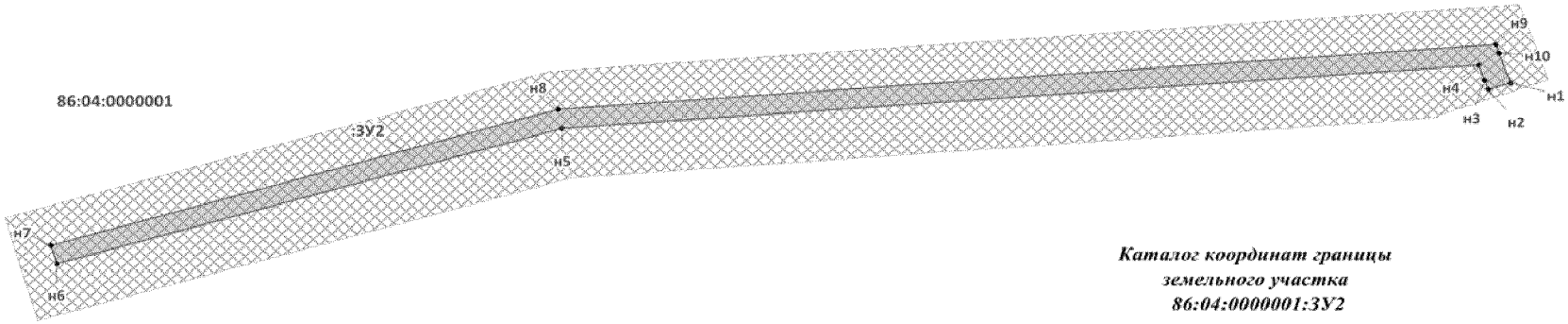

Каталог координат границы земельного участка 86:04:0000001:ЗУ2

Номер	X	Y
н1	981 088,37	4 464 209,06
н2	981 082,41	4 464 189,95
н3	981 091,16	4 464 186,87
н4	981 104,84	4 464 182,05
н5	981 046,13	4 463 402,24
н6	980 920,14	4 462 972,46
н7	980 937,43	4 462 967,27
н8	981 063,93	4 463 399,00
н9	981 124,14	4 464 196,67
н10	981 116,21	4 464 199,36

Проект межевания территории для размещения линейного объекта регионального значения Ханты-Мансийского автономного округа – Югры «Обустройство кустовой площадки № 3 Сороминского месторождения»
Землепользователь – ООО «Тарховское»

N

Масштаб 1:5 000

Подъездная дорога к кустовой площадке №3

Каталог координат границы земельного участка 86:04:0000001:ЗУ3

Номер	X	Y
н1	980 899,63	4 462 953,66
н2	980 993,01	4 463 273,41
н3	981 000,80	4 463 288,45
н4	981 009,89	4 463 319,50
н5	981 011,49	4 463 336,57
н6	981 025,37	4 463 383,96
н7	981 028,94	4 463 397,94
н8	981 031,56	4 463 412,31
н9	981 033,14	4 463 426,66
н10	981 058,89	4 463 767,70
н11	981 063,73	4 463 785,29
н12	981 066,16	4 463 817,54
н13	981 064,03	4 463 835,88
н14	981 077,38	4 464 017,64
н15	981 072,42	4 464 030,76
н16	981 066,00	4 464 042,73
н17	981 058,55	4 464 052,35
н18	981 035,83	4 464 077,50
н19	981 030,61	4 464 084,17
н20	981 026,69	4 464 091,34
н21	981 024,02	4 464 098,93
н22	981 022,54	4 464 108,62
н23	981 016,29	4 464 110,57
н24	981 021,28	4 464 126,79
н25	981 006,76	4 464 131,26
н26	981 003,90	4 464 117,41
н27	981 004,15	4 464 104,92
н28	981 006,14	4 464 094,14
н29	981 009,69	4 464 084,81
н30	981 012,87	4 464 078,59
н31	981 017,33	4 464 071,71
н32	981 024,68	4 464 062,21
н33	981 037,38	4 464 048,10
н34	981 044,64	4 464 040,16
н35	981 049,56	4 464 033,50
н36	981 053,37	4 464 026,53
н37	981 057,01	4 464 015,55
н38	981 057,91	4 464 003,51
н39	981 057,26	4 463 991,89
н40	981 014,71	4 463 428,39
н41	981 013,23	4 463 414,99
н42	981 010,86	4 463 401,90

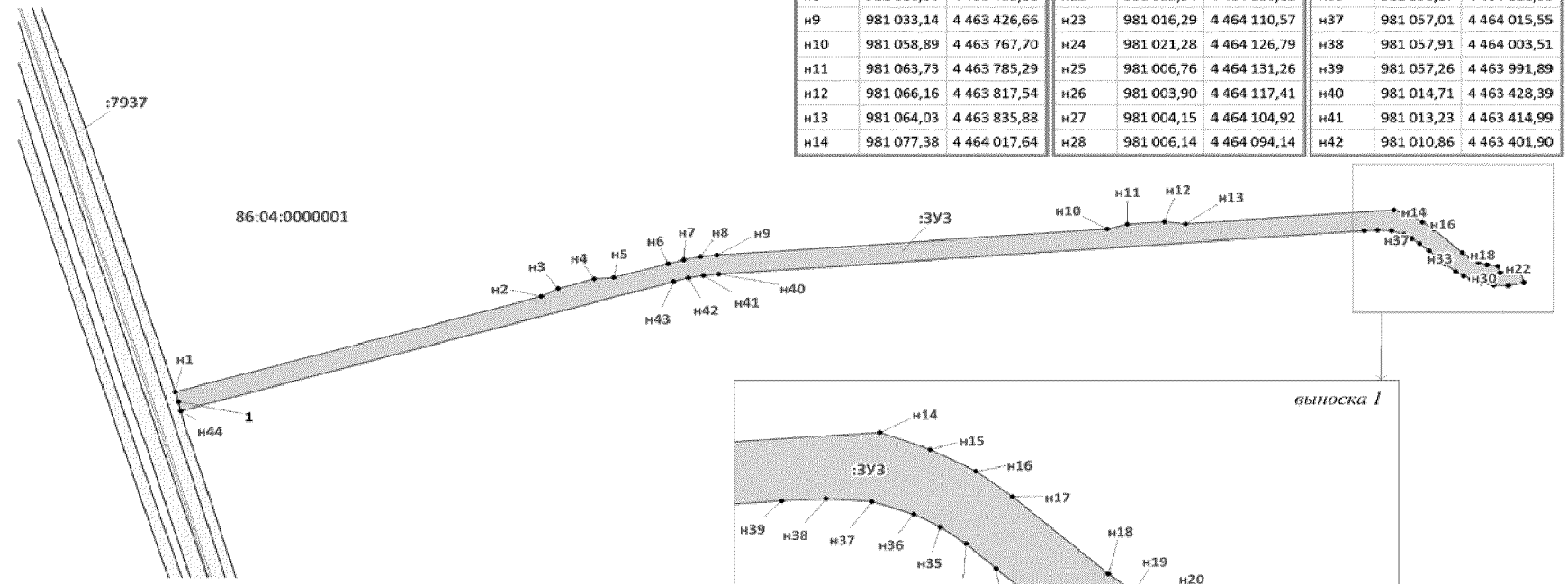

Номер	X	Y
н43	981 007,52	4 463 388,84
н44	980 880,99	4 462 958,69
1	980 889,84	4 462 956,51

выноска 1

М 1:1 500

Проект межевания территории для размещения
линейного объекта регионального значения
Ханты-Мансийского автономного округа – Югры
«Обустройство кустовой площадки № 3
Сороминского месторождения»
Землепользователь – ООО «Тарховское»

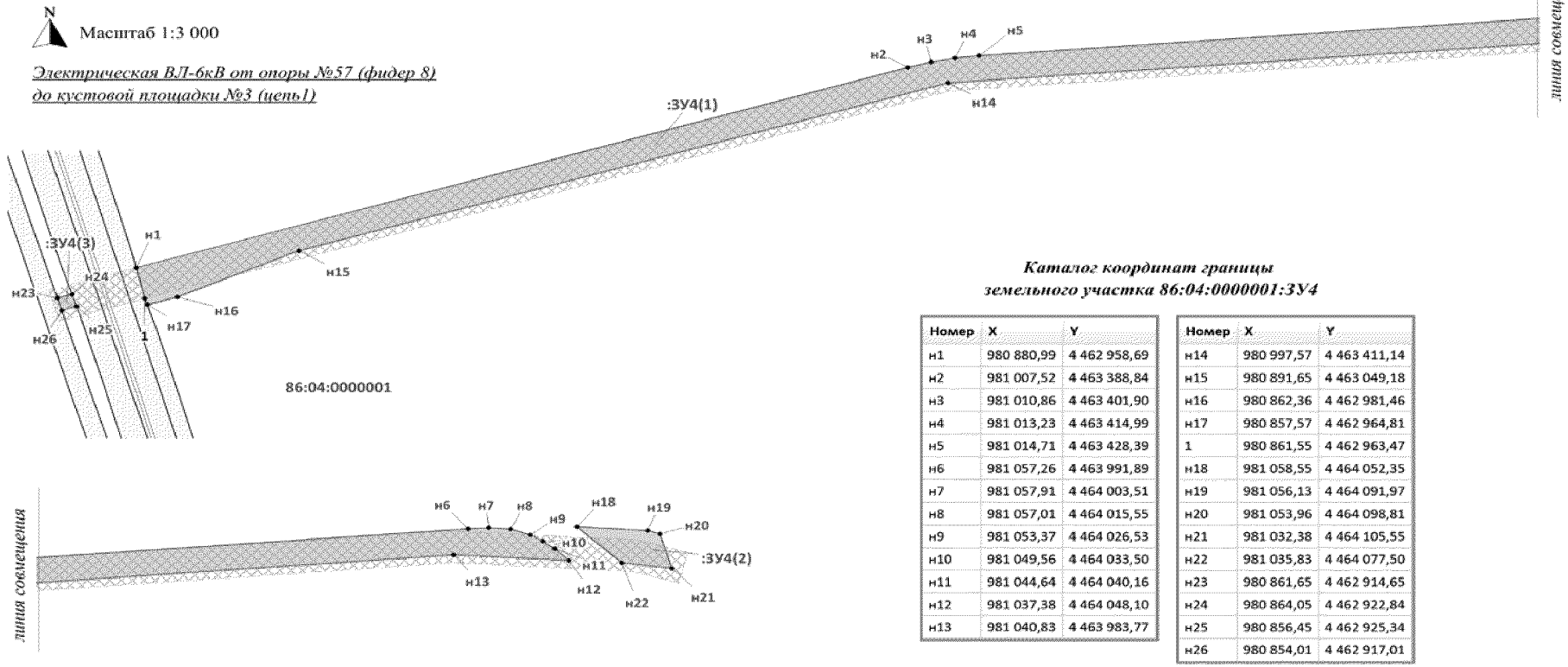

Каталог координат границы
земельного участка 86:04:0000001:ЗУ4

Номер	X	Y
н1	980 880,99	4 462 958,69
н2	981 007,52	4 463 388,84
н3	981 010,86	4 463 401,90
н4	981 013,23	4 463 414,99
н5	981 014,71	4 463 428,39
н6	981 057,26	4 463 991,89
н7	981 057,91	4 464 003,51
н8	981 057,01	4 464 015,55
н9	981 053,37	4 464 026,53
н10	981 049,56	4 464 033,50
н11	981 044,64	4 464 040,16
н12	981 037,38	4 464 048,10
н13	981 040,83	4 463 983,77

Номер	X	Y
н14	980 997,57	4 463 411,14
н15	980 891,65	4 463 049,18
н16	980 862,36	4 462 981,46
н17	980 857,57	4 462 964,81
1	980 861,55	4 462 963,47
н18	981 058,55	4 464 052,35
н19	981 056,13	4 464 091,97
н20	981 053,96	4 464 098,81
н21	981 032,38	4 464 105,55
н22	981 035,83	4 464 077,50
н23	980 861,65	4 462 914,65
н24	980 864,05	4 462 922,84
н25	980 856,45	4 462 925,34
н26	980 854,01	4 462 917,01

Проект межевания территории для размещения
линейного объекта регионального значения
Ханты-Мансийского автономного округа – Югры
«Обустройство кустовой площадки № 3
Сороминского месторождения»
Землепользователь – ООО «Тарховское»

N

Масштаб 1:2 500

Электрическая ВЛ-6кВ от опоры №57 (фидер 22)
до кустовой площадки №3 (цепь2)

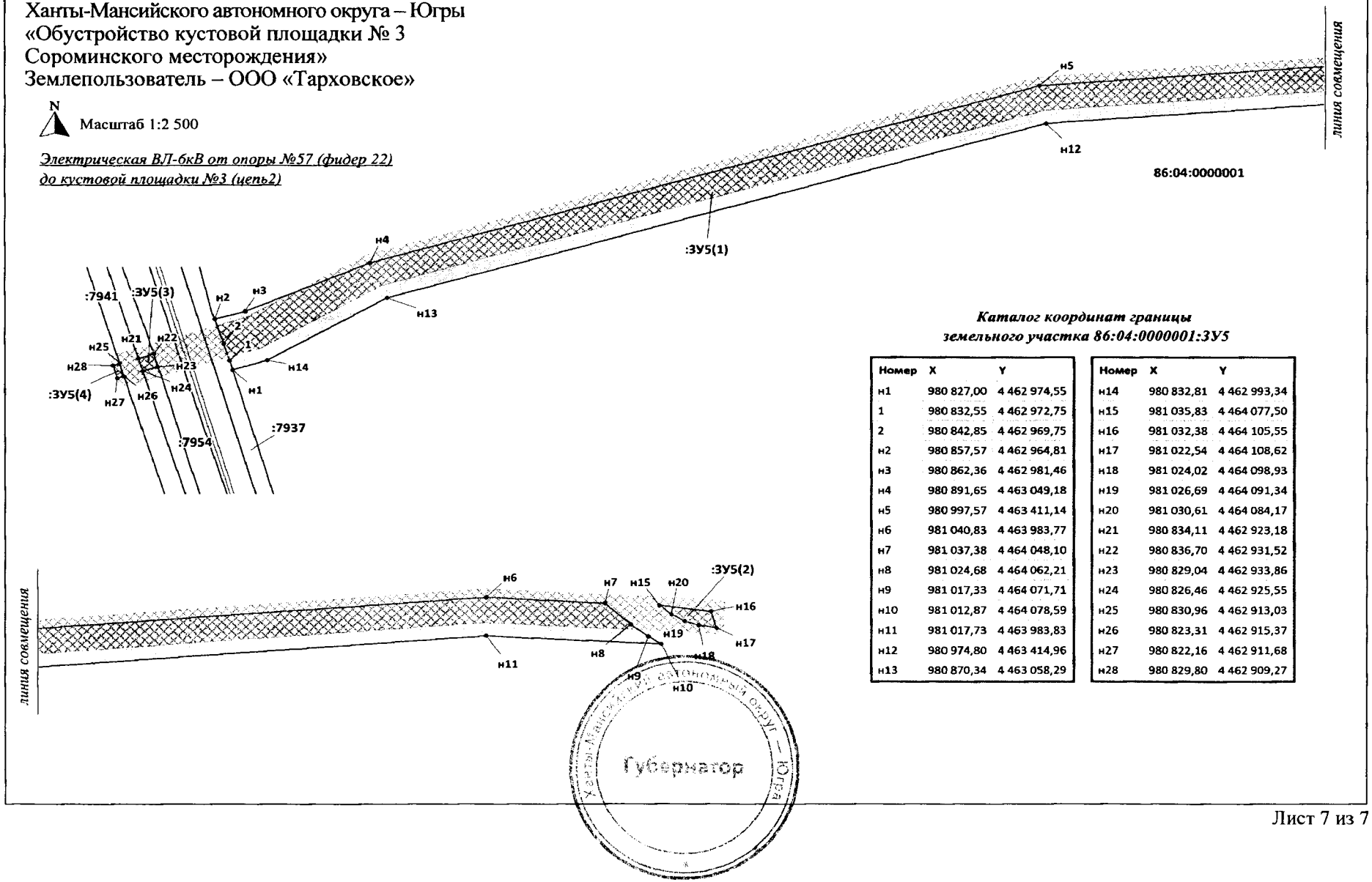

Каталог координат границы земельного участка 86:04:0000001:ЗУ5

Номер	X	Y
н1	980 827,00	4 462 974,55
1	980 832,55	4 462 972,75
2	980 842,85	4 462 969,75
н2	980 857,57	4 462 964,81
н3	980 862,36	4 462 981,46
н4	980 891,65	4 463 049,18
н5	980 997,57	4 463 411,14
н6	981 040,83	4 463 983,77
н7	981 037,38	4 464 048,10
н8	981 024,68	4 464 062,21
н9	981 017,33	4 464 071,71
н10	981 012,87	4 464 078,59
н11	981 017,73	4 463 983,83
н12	980 974,80	4 463 414,96
н13	980 870,34	4 463 058,29

Номер	X	Y
н14	980 832,81	4 462 993,34
н15	981 035,83	4 464 077,50
н16	981 032,38	4 464 105,55
н17	981 022,54	4 464 108,62
н18	981 024,02	4 464 098,93
н19	981 026,69	4 464 091,34
н20	981 030,61	4 464 084,17
н21	980 834,11	4 462 923,18
н22	980 836,70	4 462 931,52
н23	980 829,04	4 462 933,86
н24	980 826,46	4 462 925,55
н25	980 830,96	4 462 913,03
н26	980 823,31	4 462 915,37
н27	980 822,16	4 462 911,68
н28	980 829,80	4 462 909,27

Губернатор

Приложение 24
к постановлению Правительства
Ханты-Мансийского
автономного округа – Югры
от 11 марта 2016 года № 67-п

ГРАДОСТРОИТЕЛЬНЫЙ ПЛАН ЗЕМЕЛЬНОГО УЧАСТКА

№	R	U													

Градостроительный план земельного участка подготовлен на основании:
Приказа Департамента строительства Ханты-мансийского автономного округа-Югры № 537-П от 16.12.2015г. «О подготовке документации по планировке территории, на которой предусматривается размещение объектов регионального значения»

(реквизиты решения уполномоченного федерального органа исполнительной власти, или органа исполнительной власти субъекта Российской Федерации, или органа местного самоуправления о подготовке документации по планировке территории, либо реквизиты обращения и наименование заявителя – физического лица, либо реквизиты обращения и наименование заявителя – юридического лица о выдаче градостроительного плана земельного участка)

Местонахождение земельного участка:

Ханты-Мансийский автономный округ - Югра

(субъект Российской Федерации)

Нижневартовский район

(муниципальный район или городской округ)

(поселение)

Кадастровый номер земельного участка — ***отсутствует***

Описание местоположения границ земельного участка — ***Нижневартовский район, Сороминское месторождение***

Площадь земельного участка — ***1,2800 га***

Описание местоположения проектируемого объекта на земельном участке (объекте капитального строительства) — ***в соответствии с чертежом градостроительного плана земельного участка в местах допустимого размещения***

План подготовил — ***Бочкарева Е.В., начальник отдела землеустройства ООО «НИИЭС», по доверенности № 07 от 29.01.2015г.***

(должность уполномоченного лица, наименование органа или организации)

М.П. — 25.12.2015 (дата) — ООО «НИИЭС» — (подпись) — ***Бочкарева Е.В.*** (расшифровка подписи)

Представлен — ***Правительство Ханты-Мансийского автономного округа-Югры***

(наименование уполномоченного федерального органа исполнительной власти, или органа исполнительной власти субъекта Российской Федерации, или органа местного самоуправления)

Утвержден

1. Чертеж градостроительного плана земельного участка и линий градостроительного регулирования

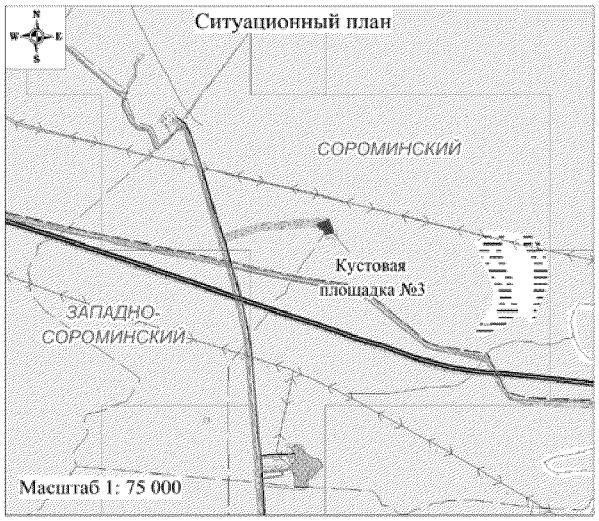

УСЛОВНЫЕ ОБОЗНАЧЕНИЯ:

- граница вновь отводимого земельного участка;
- граница зоны места допустимого размещения объекта капитального строительства;
- точка поворота границы земельного участка;
- 1 - номер поворотной точки;
- (1) - номер проектируемого объекта капитального строительства;
- 1 - номер земельного участка согласно градостроительному плану.

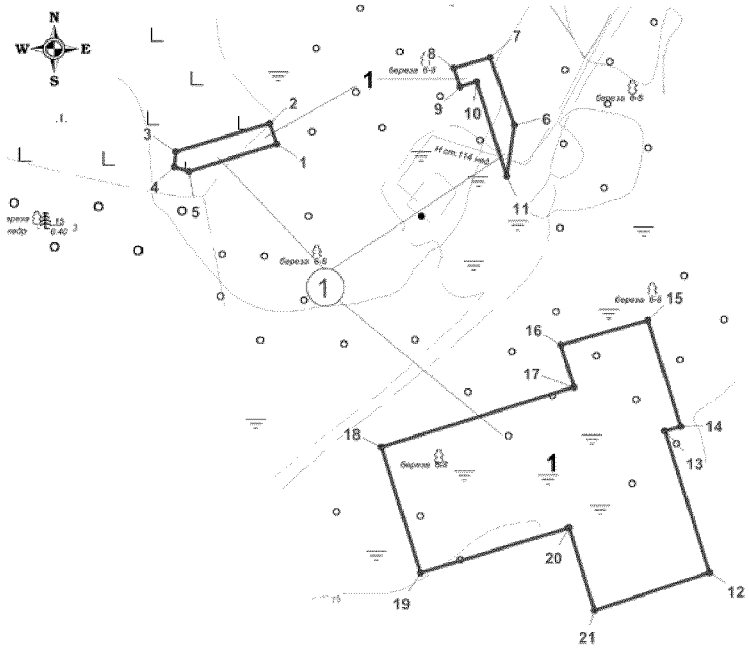

Каталог координат поворотных точек границы земельного участка

Номер	X	Y
1	981 067,02	4 464 140,64
2	981 076,84	4 464 137,29
3	981 063,18	4 464 092,50
4	981 056,14	4 464 091,97
5	981 053,97	4 464 098,82
6	981 075,97	4 464 253,73
7	981 108,10	4 464 242,25
8	981 103,02	4 464 224,66
9	981 094,21	4 464 227,78
10	981 096,65	4 464 235,59
11	981 051,49	4 464 250,01
12	980 863,00	4 464 346,37
13	980 930,31	4 464 325,20
14	980 932,69	4 464 332,83
15	980 983,19	4 464 317,08
16	980 971,32	4 464 275,61
17	980 951,39	4 464 281,97
18	980 922,79	4 464 190,34
19	980 862,80	4 464 209,05
20	980 884,55	4 464 279,63
21	980 845,07	4 464 291,74

Перечень объектов капитального строительства

Номер на плане	Наименование	Примеч.
1	Кустовая площадка №3	проект.

Масштаб 1:3 000
Площадь земельного участка № 1 – 1,2800 га.
Площадь места допустимого размещения зданий, строений, сооружений- 1,2800 га
Чертеж градостроительного плана земельного участка разработан на топографической основе, выполненной ООО "НИИЭС" в августе 2015г. в масштабе 1:500, 1:2 000.
Чертеж градостроительного плана земельного участка разработан ООО "НИИЭС" в декабре 2015г.

						18/15		
						«Обустройство кустовой площадки № 3 Сороминского месторождения»		
Изм	Кол.уч.	Лист	№ док.	Подп.	Дата			
Разработал		Галина И.Р.			21.12.15	Чертеж градостроительного плана земельного участка	Стадия	Лист	Листов
							П	1	1
Проверил		Бочкарева Е.В.			21.12.15				
						М 1:3 000	ООО "НИИЭС"		

2. Информация о разрешенном использовании земельного участка, требования к назначению, параметрам и размещению объекта капитального строительства:

градостроительный регламент не установлен

(наименование представленного органа местного самоуправления, реквизиты акта об утверждении правил землепользования и застройки, информация обо всех предусмотренных градостроительным регламентом видах разрешенного использования земельного участка для государственных или муниципальных нужд)

2.1 Информация о разрешенном использовании земельного участка

Основные виды разрешенного использования земельного участка:

градостроительным регламентом не установлены

Условно разрешенные виды использования земельного участка:

градостроительным регламентом не установлены

Вспомогательные виды использования земельного участка:

градостроительным регламентом не установлены

2.2. Требования к назначению, параметрам и размещению объекта капитального строительства на указанном земельном участке.
Назначение объекта капитального строительства

№ _____ , _____
(согласно чертежу) (назначение объекта капитального строительства)

№ _____ , _____
(согласно чертежу) (назначение объекта капитального строительства)

2.2.1. Предельные (минимальные и (или) максимальные) размеры земельных участков и объектов капитального строительства, в том числе площадь

Кадастровый номер земельного участка согласно чертежу градостроительного плана земельного участка	Длина (м)	Ширина (м)	Показа сооружения	Охранные зоны	Площадь земельного участка (га)	Номер объекта капитального строительства согласно чертежу градостроительного плана земельного участка	Размер (м)		Площадь объекта капитального строительства (га)
							min	max	
1	2	3	4	5	6	7	8		9
	-	-	-	-	-	-	-	-	-

2.2.2. Предельное количество этажей _____ или предельная высота зданий, строений, сооружений _____ м.

2.2.3. Максимальный процент застройки в границах земельного участка _____%

2.2.4. Иные показатели _____

2.2.5. Требования к назначению, параметрам и размещению объекта капитального строительства на указанном земельном участке
Назначение объекта капитального строительства:

№ 1 (согласно чертежу) , Кустовая площадка №3 (назначение объекта капитального строительства)

Предельные (минимальные и (или) максимальные) размеры земельных участков:

Номер участка согласно чертежу градостроительного плана	Длина (м)	Ширина (м)	Площадь (га)	Полоса отчуждения	Охранные зоны
1	Сложная конфигурация		1,2800	-	-

3. Информация о расположенных в границах земельного участка объектах капитального строительства и объектах культурного наследия

3.1. Объекты капитального строительства:

№ Не имеется (согласно чертежу) , - (назначение объекта капитального строительства)

Инвентаризационный или кадастровый № -

Технический или кадастровый паспорт объекта подготовлен -

(№, дата)

-

(наименование организации (органа) государственного кадастрового учета объектов недвижимости или государственного технического учета и технической инвентаризации объектов капитального строительства)

3.2. Объекты, включенные в единый государственный реестр объектов культурного наследия (памятников истории и культуры) народов Российской Федерации:

№ Не имеется (согласно чертежу) , - (назначение объекта культурного наследия)

№ - (согласно чертежу) , - (назначение объекта культурного наследия)

Заключение Службы Государственной охраны объектов культурного наследия ХМАО-Югры № 405 от 16.10.2015г.

(наименование органа государственной власти, принявшего решение о включении выявленного объекта культурного наследия в реестр, реквизиты этого решения)

регистрационный номер в реестре № _____ от _____

4. Информация о разделении земельного участка:

-

(наименование и реквизиты документа, определяющего возможность или невозможность разделения)

ГРАДОСТРОИТЕЛЬНЫЙ ПЛАН ЗЕМЕЛЬНОГО УЧАСТКА

№	R	U													

Градостроительный план земельного участка подготовлен на основании:
Приказа Департамента строительства Ханты-мансийского автономного округа-Югры № 537-П от 16.12.2015г. «О подготовке документации по планировке территории, на которой предусматривается размещение объектов регионального значения»

(реквизиты решения уполномоченного федерального органа исполнительной власти, или органа исполнительной власти субъекта Российской Федерации, или органа местного самоуправления о подготовке документации по планировке территории, либо реквизиты обращения и наименование заявителя – физического лица, либо реквизиты обращения и наименование заявителя – юридического лица о выдаче градостроительного плана земельного участка)

Местонахождение земельного участка:

Ханты-Мансийский автономный округ - Югра

(субъект Российской Федерации)

Нижневартовский район

(муниципальный район или городской округ)

(поселение)

Кадастровый номер земельного участка: ***отсутствует***

Описание местоположения границ земельного участка: ***Нижневартовский район, Сороминское месторождение***

Площадь земельного участка: ***1,7700 га***

Описание местоположения проектируемого объекта на земельном участке (объекте капитального строительства): ***В соответствии с чертежом градостроительного плана земельного участка в местах допустимого размещения***

План подготовил: ***Бочкарева Е.В., начальник отдела землеустройства ООО «НИИЭС», по доверенности № 07 от 29.01.2015г.***

(Ф.И.О., должность уполномоченного лица, наименование органа или организации)

М.П. 21.12.2015 (дата) (подпись) ***Бочкарева Е.В.*** (расшифровка подписи)

Представлен: ***Правительство Ханты-Мансийского автономного округа-Югры***

(наименование уполномоченного федерального органа исполнительной власти, или органа исполнительной власти субъекта Российской Федерации, или органа местного самоуправления)

Утвержден

1. Чертеж градостроительного плана земельного участка и линий градостроительного регулирования



УСЛОВНЫЕ ОБОЗНАЧЕНИЯ:

- граница вновь отводимого земельного участка;
- граница зоны места допустимого размещения объекта капитального строительства;
- точка поворота границы земельного участка;
1 - номер поворотной точки;
(1) - номер проектитуемого объекта капитального строительства;
1 - номер земельного участка согласно градостроительному плану.

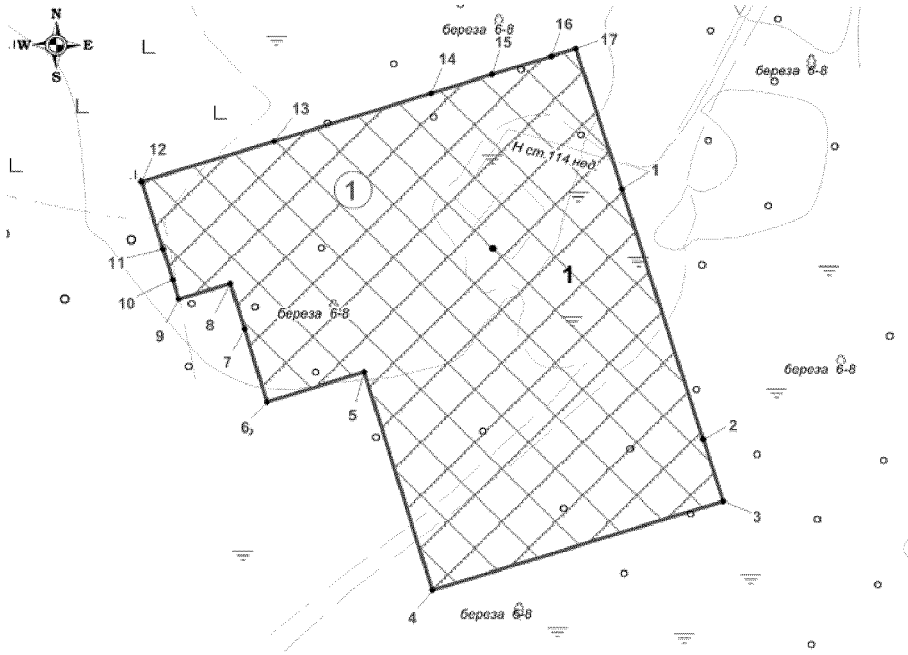

Каталог координат поворотных точек границы земельного участка

Номер	X	Y
1	981 051,49	4 464 250,01
2	980 971,32	4 464 275,61
3	980 951,39	4 464 281,97
4	980 922,79	4 464 190,34
5	980 992,95	4 464 168,96
6	980 983,25	4 464 138,30
7	981 006,76	4 464 131,25
8	981 021,28	4 464 126,79
9	981 016,30	4 464 110,57
10	981 022,54	4 464 108,63
11	981 032,38	4 464 105,55
12	981 053,97	4 464 098,82
13	981 067,02	4 464 140,64
14	981 082,41	4 464 189,96
15	981 088,37	4 464 209,06
16	981 094,21	4 464 227,78
17	981 096,65	4 464 235,59

Перечень объектов капитального строительства

Номер на плане	Наименование	Примеч.
1	Кустовая площадка №3	проект.

Масштаб 1:2 000
Площадь земельного участка № 1 – 1,7700 га.
Площадь места допустимого размещения зданий, строений, сооружений- 1,7700 га
Чертеж градостроительного плана земельного участка разработан на топографической основе, выполненной ООО "НИИЭС" в августе 2015г. в масштабе 1:500, 1:2 000.
Чертеж градостроительного плана земельного участка разработан ООО "НИИЭС" в декабре 2015г.

						18/15		
						«Обустройство кустовой площадки № 3 Сороминского месторождения»		
Изм	Кол.уч.	Лист	№ док.	Подп.	Дата			
Разработал		Галина И.Р.			21.12.15	Чертеж градостроительного плана земельного участка	Стадия	Лист	Листов
							П	1	1
Проверил		Бочкарева Е.В.			21.12.15				
						М 1:2 000	ООО "НИИЭС"		

2. Информация о разрешенном использовании земельного участка, требования к назначению, параметрам и размещению объекта капитального строительства:

градостроительный регламент не установлен

(наименование представительного органа местного самоуправления, реквизиты акта об утверждении правил землепользования и застройки, информация обо всех предусмотренных градостроительным регламентом видах разрешенного использования земельного участка для государственных или муниципальных нужд)

2.1 Информация о разрешенном использовании земельного участка

Основные виды разрешенного использования земельного участка:

градостроительным регламентом не установлены

Условно разрешенные виды использования земельного участка:

градостроительным регламентом не установлены

Вспомогательные виды использования земельного участка:

градостроительным регламентом не установлены

2.2. Требования к назначению, параметрам и размещению объекта капитального строительства на указанном земельном участке.
Назначение объекта капитального строительства

№ _____ , _____
(согласно чертежу) (назначение объекта капитального строительства)

№ _____ , _____
(согласно чертежу) (назначение объекта капитального строительства)

2.2.1. Предельные (минимальные и (или) максимальные) размеры земельных участков и объектов капитального строительства, в том числе площадь

Кадастровый номер земельного участка согласно чертежу градостроительного плана земельного участка	Длина (м)	Ширина (м)	Полоса отчуждения	Охранные зоны	Площадь земельного участка (га)	Номер объекта капитального строительства согласно чертежу градостроительного плана земельного участка	Размер (м)		Площадь объекта капитального строительства (га)
							min	max	
1	2	3	4	5	6	7	8		9
	-	-	-	-	-	-	-	-	-

2.2.2. Предельное количество этажей _____ или предельная высота зданий, строений, сооружений _____ м.

2.2.3. Максимальный процент застройки в границах земельного участка _____%

2.2.4. Иные показатели _____

2.2.5. Требования к назначению, параметрам и размещению объекта капитального строительства на указанном земельном участке

Назначение объекта капитального строительства:

№ 1 (согласно чертежу), Кустовая площадка №3 (назначение объекта капитального строительства)

Предельные (минимальные и (или) максимальные) размеры земельных участков:

Номер участка согласно чертежу градостроительного плана	Длина (м)	Ширина (м)	Площадь (га)	Полоса отчуждения	Охранные зоны
1	Сложная конфигурация		1,7700	-	-

3. Информация о расположенных в границах земельного участка объектах капитального строительства и объектах культурного наследия

3.1. Объекты капитального строительства:

№ Не имеется (согласно чертежу), - (назначение объекта капитального строительства)

Инвентаризационный или кадастровый № -

Технический или кадастровый паспорт объекта подготовлен -

(№, дата)

-

(наименование организации (органа) государственного кадастрового учета объектов недвижимости или государственного технического учета и технической инвентаризации объектов капитального строительства)

3.2. Объекты, включенные в единый государственный реестр объектов культурного наследия (памятников истории и культуры) народов Российской Федерации:

№ Не имеется (согласно чертежу), - (назначение объекта культурного наследия)

№ - (согласно чертежу), - (назначение объекта культурного наследия)

Заключение Службы Государственной охраны объектов культурного наследия ХМАО-Югры № 405 от 16.10.2015г.

(наименование органа государственной власти, принявшего решение о включении выявленного объекта культурного наследия в реестр, реквизиты этого решения)

регистрационный номер в реестре № _____ от _____

4. Информация о разделении земельного участка:

_____

(наименование и реквизиты документа, определяющего возможность или невозможность разделения)

Губернатор

Приложение 25
к постановлению Правительства
Ханты-Мансийского
автономного округа – Югры
от 11 марта 2016 года № 67-п

Положение о размещении линейного объекта регионального значения Ханты-Мансийского автономного округа – Югры «Обустройство кустовой площадки № 3 Сороминского месторождения»

I. Размещение объекта

В административном отношении линейный объект регионального значения Ханты-Мансийского автономного округа – Югры «Обустройство кустовой площадки № 3 Сороминского месторождения» (далее – проектируемый объект) расположен на межселенной территории в границах Сороминского лицензионного участка Нижневартовского района Ханты-Мансийского автономного округа – Югры.

В географическом отношении территория проектируемого объекта находится в 50 километрах на северо-восток от города Нижневартовска.

II. Функциональное зонирование территории

Проектируемый объект располагается на землях промышленности и иного специального назначения, землях лесного фонда, находящийся в ведении территориального отдела – Нижневартовского лесничество (Излучинское участковое лесничество).

III. Решение по планировочной организации земельных участков для размещения проектируемого объекта

Расчет полосы отвода земельного участка для выполнения работ по строительству проектируемого объекта производится с учетом действующих норм отвода земель.

Таблица 1.

Площади земельных участков, необходимые для
строительства и эксплуатации проектируемого объекта

Наименование объекта	Площадь вновь испрашиваемых земельных участков, га	Площадь по земельным участкам, стоящих на кадастровом учете и ранее предоставленных в аренду, га	Зона застройки, га
«Обустройство кустовой площадки № 3 Сороминского месторождения»	15,0700	0,6423	15,7123

Таблица 2.

Площади испрашиваемых земельных участков
под проектируемый объект

№ земельного участка	Площадь земельного участка, кв.м.	Категория земель
86:04:0000001:ЗУ1	59800	Земли лесного фонда
86:04:0000001:ЗУ2	23000	Земли лесного фонда
86:04:0000001:ЗУ3	22800	Земли лесного фонда
86:04:0000001:ЗУ4	18600	Земли лесного фонда
86:04:0000001:ЗУ5	26500	Земли лесного фонда

Координаты земельных участков, необходимых для размещения проектируемого объекта в графических материалах определены в местной системе координат Ханты-Мансийского автономного округа – Югры МСК-86.

IV. Особо охраняемые природные территории и зоны с особыми условиями использования территории

Проектируемый объект технологически привязан к объектам сложившейся инфраструктуры и проходит вдоль существующих коридоров коммуникаций на свободной от застройки территории.

Проектируемый объект не пересекает водоохранную зону и прибрежную полосу водных объектов.

В границах участка работ отсутствуют объекты историко-культурного наследия, особо охраняемые природные территории федерального, регионального и местного значения.

Проектируемый объект не затрагивает границы территории традиционного природопользования коренных малочисленных народов Севера регионального значения.



Основная часть проекта планировки территории для размещения линейного объекта регионального значения Ханты-Мансийского автономного округа – Югры «Обустройство Северо-Хохряковского месторождения. Кустовые площадки №126, 130, 131, 132»

Приложение 26
к постановлению Правительства
Ханты-Мансийского
автономного округа – Югры
от 11 марта 2016 года № 67-п

Масштаб 1:5000

Перечень проектируемых линейных объектов

Номер	Наименование проектируемого объекта
1	Автодорога (от автодороги на куст 126 до куста 132)
9	Нефтегазосборный трубопровод от к.132 до т.вр.к.132,126
18	Строительство ВЛ-6кВ №1 на куст № 132
19	Строительство ВЛ-6кВ №2 на куст № 132

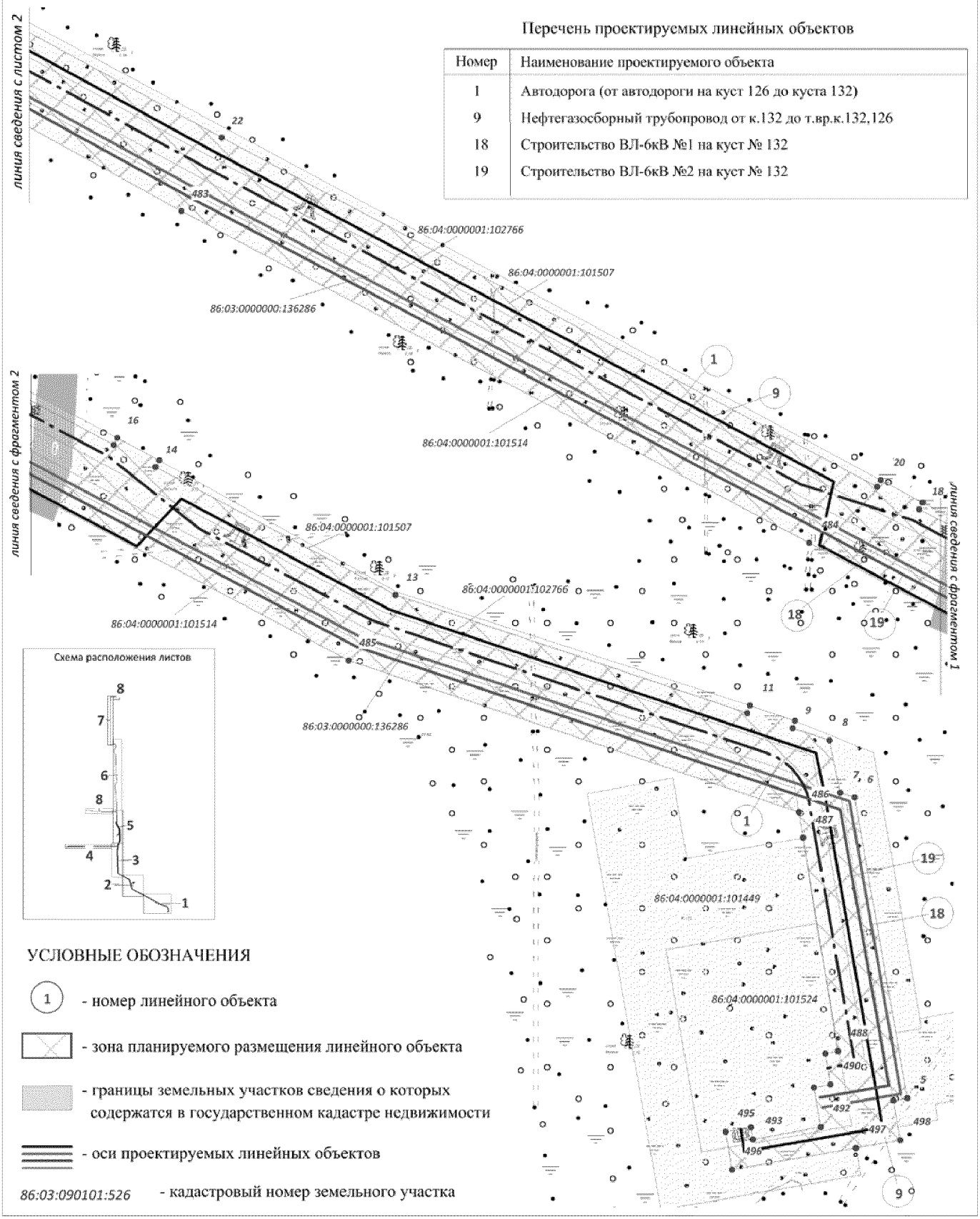

Основная часть проекта планировки территории для размещения линейного объекта регионального значения Ханты-Мансийского автономного округа – Югры «Обустройство Северо-Хохряковского месторождения. Кустовые площадки №126, 130, 131, 132»

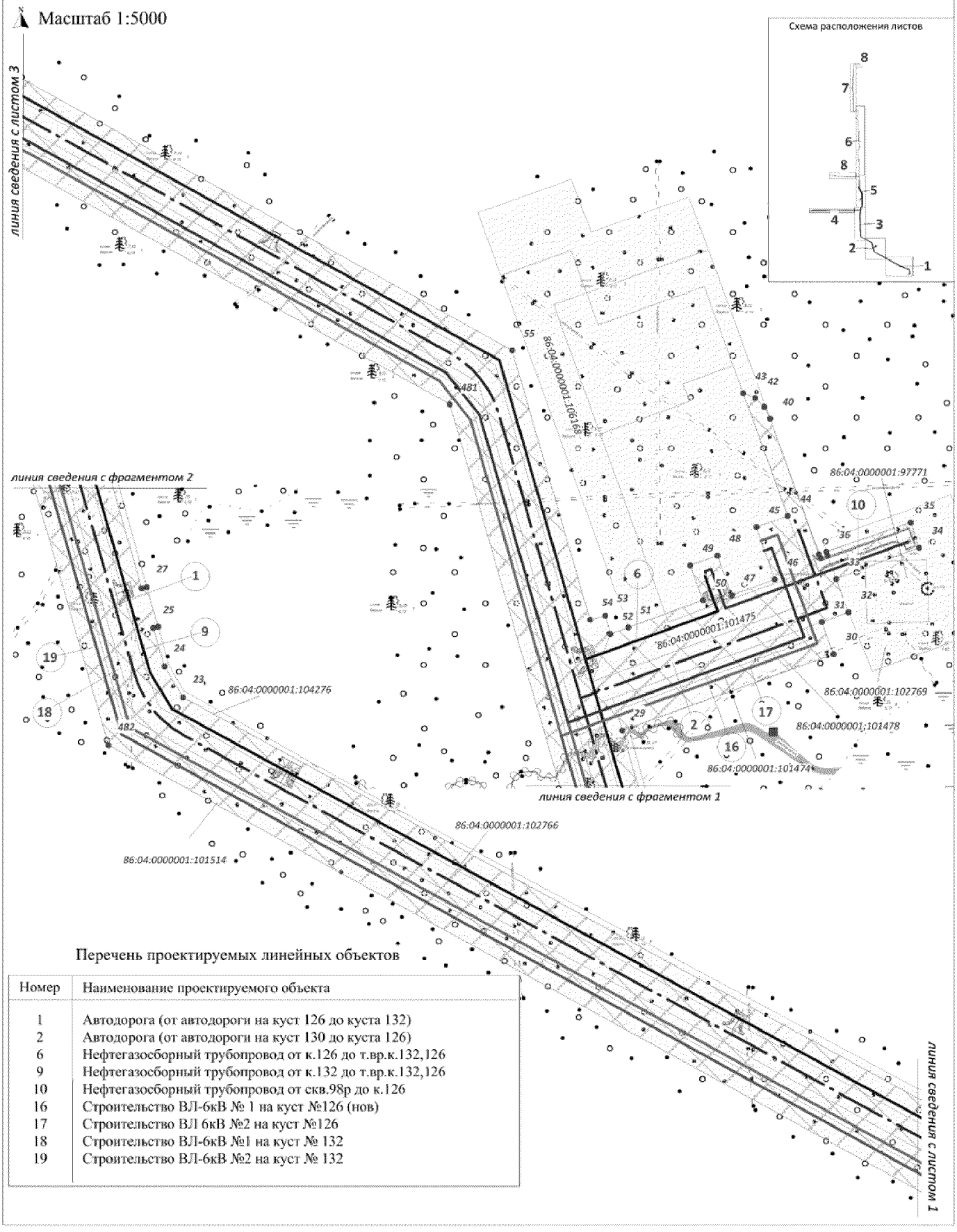

Перечень проектируемых линейных объектов

Номер	Наименование проектируемого объекта
1	Автодорога (от автодороги на куст 126 до куста 132)
2	Автодорога (от автодороги на куст 130 до куста 126)
6	Нефтегазосборный трубопровод от к.126 до т.вр.к.132,126
9	Нефтегазосборный трубопровод от к.132 до т.вр.к.132,126
10	Нефтегазосборный трубопровод от скв.98р до к.126
16	Строительство ВЛ-6кВ № 1 на куст №126 (нов)
17	Строительство ВЛ 6кВ №2 на куст №126
18	Строительство ВЛ-6кВ №1 на куст № 132
19	Строительство ВЛ-6кВ №2 на куст № 132

Основная часть проекта планировки территории для размещения линейного объекта регионального значения Ханты-Мансийского автономного округа – Югры «Обустройство Северо-Хохряковского месторождения. Кустовые площадки №126, 130, 131, 132»

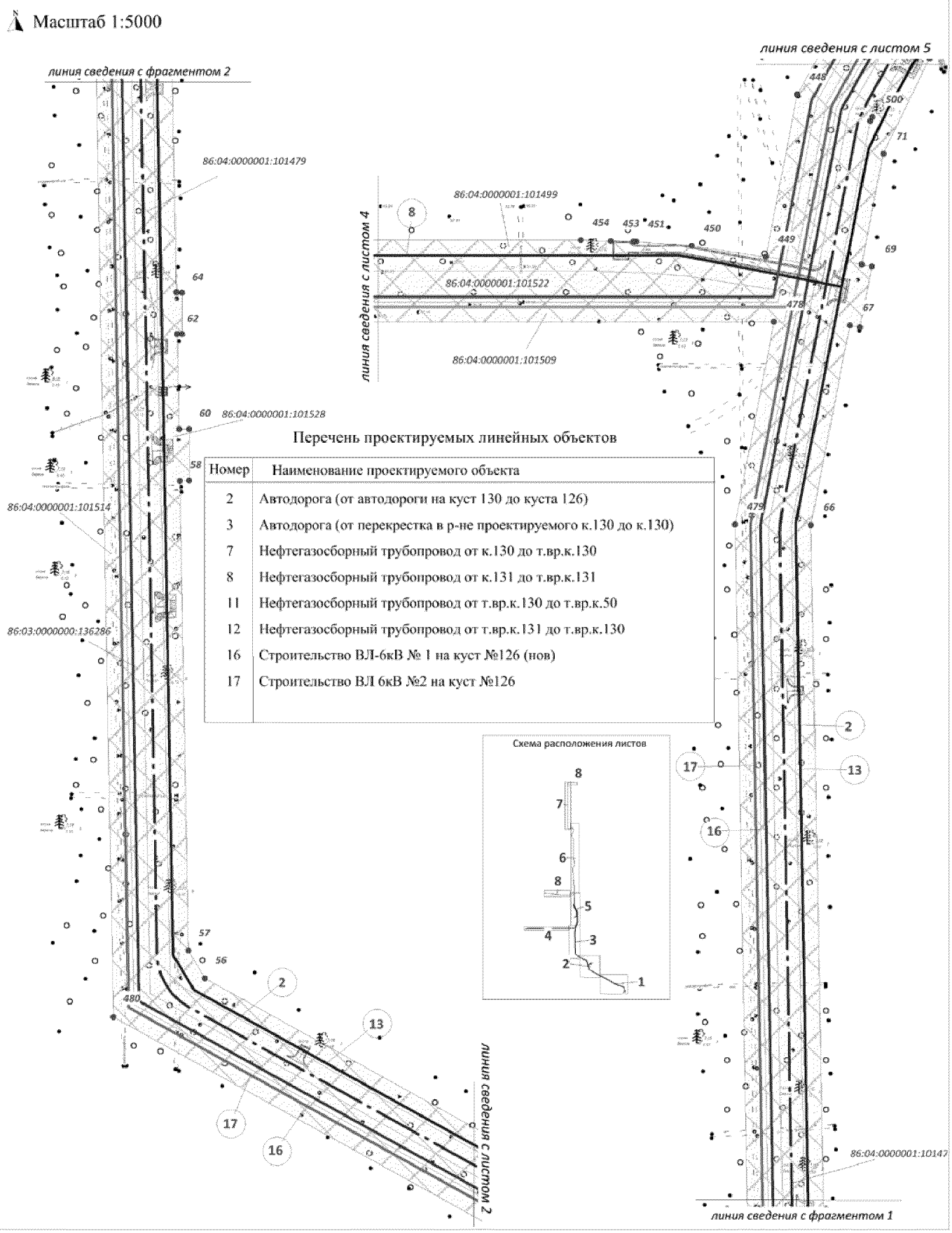

Основная часть проекта планировки территории для размещения линейного объекта регионального значения Ханты-Мансийского автономного округа – Югры «Обустройство Северо-Хохряковского месторождения. Кустовые площадки №126, 130, 131, 132»

Масштаб 1:5000

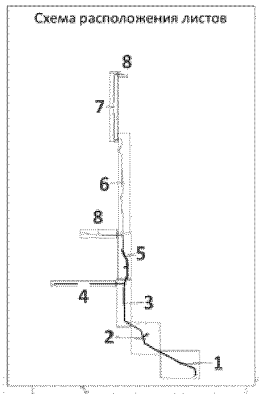

Перечень проектируемых линейных объектов

Номер	Наименование проектируемого объекта
2	Автодорога (от автодороги на куст 130 до куста 126)
3	Автодорога (от перекрестка в р-не проектируемого к.130 до к.130)
4	Автодорога (от существующей автодороги до к.131)
5	Автодорога (от существующей ж/б автодороги до ПС35кВ, и от ПС35кВ до перекрестка в р-не проектируемого к.130)
6	Нефтегазосборный трубопровод от к.126 до т.вр.к.132,126
7	Нефтегазосборный трубопровод от к.130 до т.вр.к.130
8	Нефтегазосборный трубопровод от к.131 до т.вр.к.131
9	Нефтегазосборный трубопровод от к.132 до т.вр.к.132,126
10	Нефтегазосборный трубопровод от скв.98р до к.126
11	Нефтегазосборный трубопровод от т.вр.к.130 до т.вр.к.50
12	Нефтегазосборный трубопровод от т.вр.к.131 до т.вр.к.130
13	Нефтегазосборный трубопровод от т.вр.к.132,126 до т.вр.к.131
14	Нефтегазосборный трубопровод от т.вр.к.50 до т.вр.к.35,43
15	Нефтегазосборный трубопровод от т.вр.к.35,43 до ГО ДНС
16	Строительство ВЛ-6кВ № 1 на куст №126 (нов)
17	Строительство ВЛ 6кВ №2 на куст №126
18	Строительство ВЛ-6кВ №1 на куст № 132
19	Строительство ВЛ-6кВ №2 на куст № 132
20	Строительство ВЛ 6кВ №1 на куст №130
21	Строительство ВЛ 6кВ №2 на куст №130
22	Строительство ВЛ 6кВ №1 на куст №131
23	Строительство ВЛ 6кВ №2 на куст №131

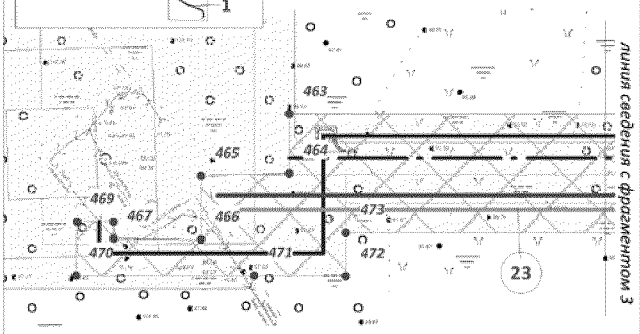

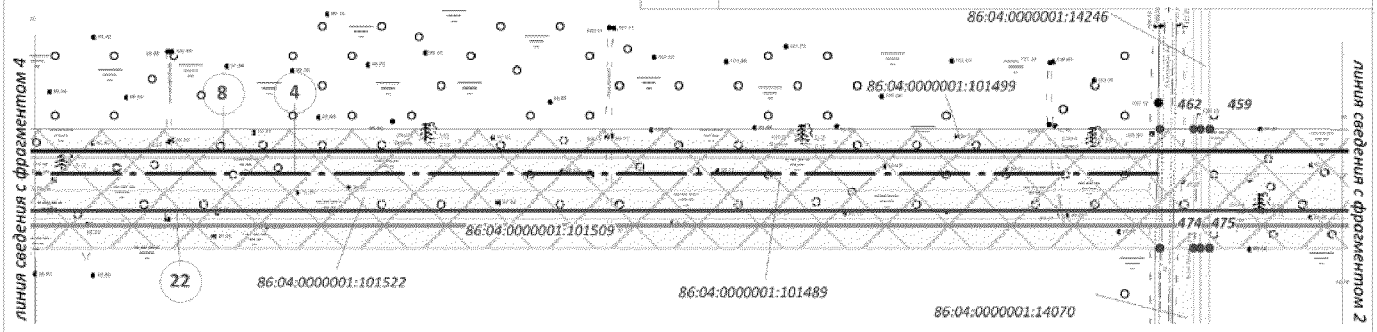

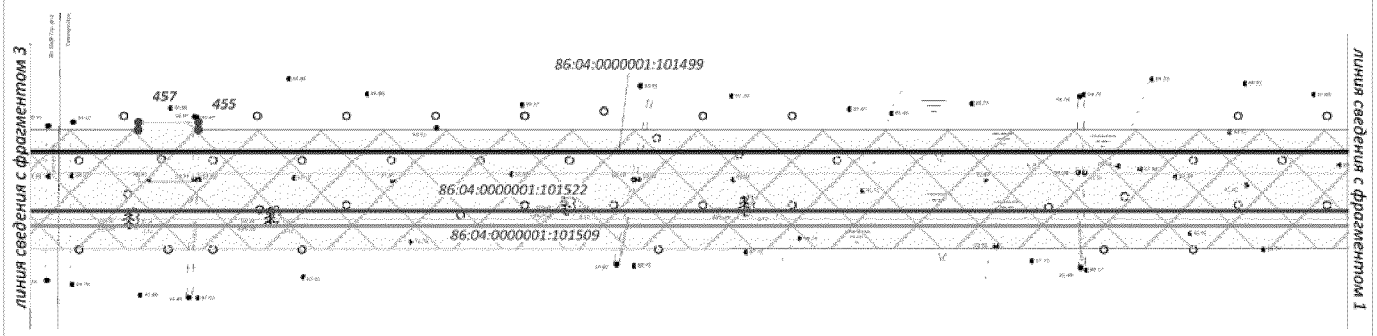

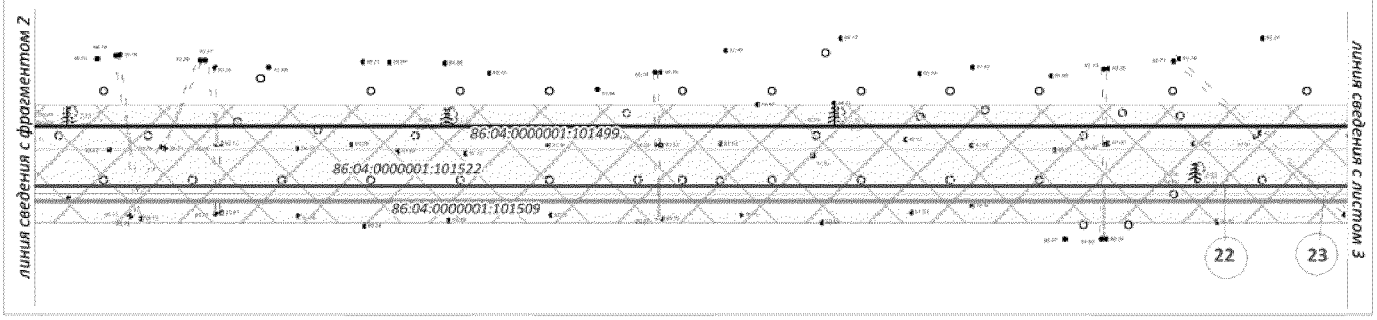

Основная часть проекта планировки территории для размещения линейного объекта регионального значения Ханты-Мансийского автономного округа – Югры «Обустройство Северо-Хохряковского месторождения. Кустовые площадки №126, 130, 131, 132»

Масштаб 1:5000

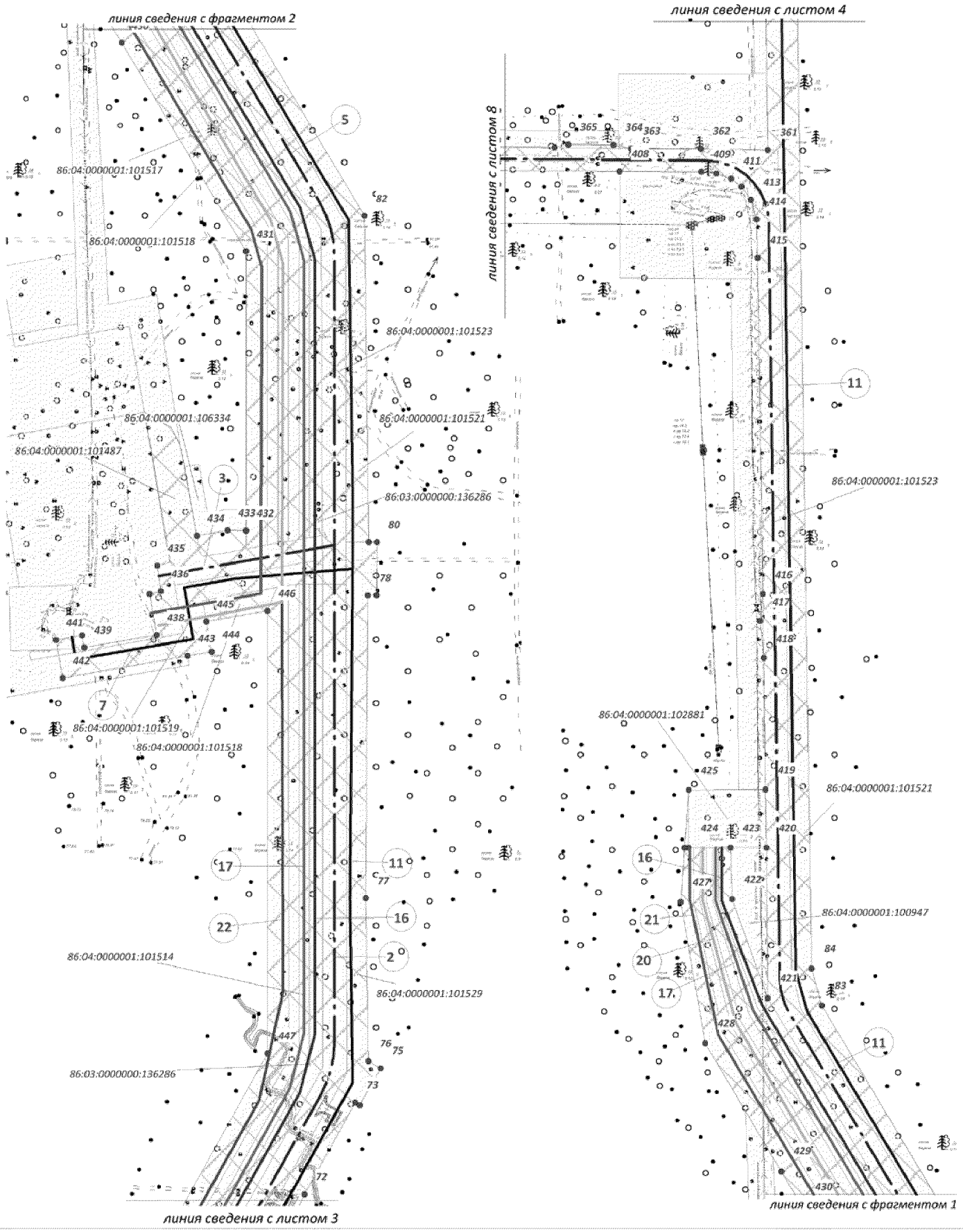

Основная часть проекта планировки территории для размещения линейного объекта регионального значения Ханты-Мансийского автономного округа – Югры «Обустройство Северо-Хохряковского месторождения. Кустовые площадки №126, 130, 131, 132»



Основная часть проекта планировки территории для размещения линейного объекта регионального значения Ханты-Мансийского автономного округа – Югры «Обустройство Северо-Хохряковского месторождения. Кустовые площадки №126, 130, 131, 132»

Масштаб 1:5000

Перечень проектируемых линейных объектов

Номер	Наименование проектируемого объекта
14	Нефтегазосборный трубопровод от т.вр.к.50 до т.вр.к.35,43
15	Нефтегазосборный трубопровод от т.вр.к.35,43 до ГО ДНС



Основная часть проекта планировки территории для размещения линейного объекта регионального значения Ханты-Мансийского автономного округа – Югры «Обустройство Северо-Хохряковского месторождения. Кустовые площадки №126, 130, 131, 132»

Масштаб 1:5000

Перечень проектируемых линейных объектов

Номер	Наименование проектируемого объекта
5	Автодорога (от существующей ж/б автодороги до ПС35кВ, и от ПС35кВ до перекрестка в р-не проектируемого к.130)
15	Нефтегазосборный трубопровод от т.вр.к.35,43 до ГО ДНС

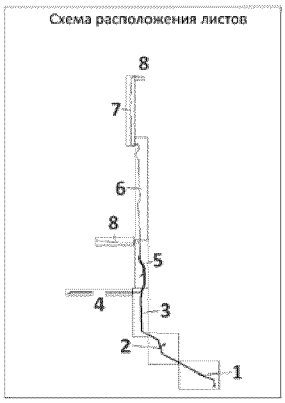

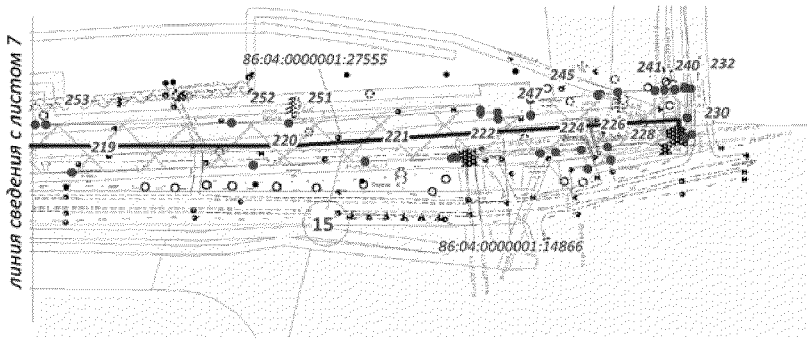

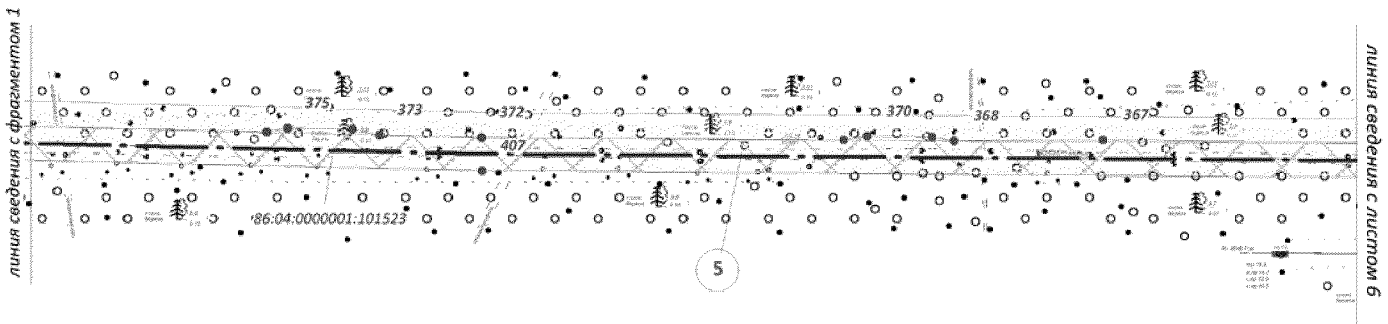



Каталог координат характерных узловых и поворотных точек границы зоны проектирования

N_пп	X	Y
1	1 079 983,40	4 572 639,46
2	1 079 983,36	4 572 636,22
3	1 079 937,17	4 572 638,48
4	1 079 957,78	4 572 639,02
5	1 068 230,28	4 576 511,34
6	1 068 514,54	4 576 461,44
7	1 068 519,13	4 576 447,80
8	1 068 568,52	4 576 437,76
9	1 068 580,10	4 576 402,70
10	1 068 587,12	4 576 405,04
11	1 068 601,44	4 576 362,38
12	1 068 594,42	4 576 360,02
13	1 068 706,03	4 576 027,00
14	1 068 826,85	4 575 799,98
15	1 068 833,47	4 575 803,50
16	1 068 854,61	4 575 763,76
17	1 068 847,99	4 575 760,24
18	1 068 900,44	4 575 661,62
19	1 068 906,63	4 575 664,92
20	1 068 927,78	4 575 625,18
21	1 068 921,58	4 575 621,90
22	1 069 251,71	4 575 001,32
23	1 069 739,78	4 574 106,34
24	1 069 769,94	4 574 088,10
25	1 069 806,92	4 574 077,46
26	1 069 808,32	4 574 082,26
27	1 069 846,76	4 574 071,18
28	1 069 845,38	4 574 066,38
29	1 069 996,02	4 574 023,00
30	1 070 070,15	4 574 228,06
31	1 070 101,06	4 574 216,74
32	1 070 110,51	4 574 242,66
33	1 070 142,88	4 574 230,81
34	1 070 173,17	4 574 311,18
35	1 070 197,72	4 574 303,07
36	1 070 169,26	4 574 221,22
37	1 070 165,53	4 574 222,55
38	1 070 163,01	4 574 215,75
39	1 070 166,76	4 574 213,98
40	1 070 298,47	4 574 166,60
41	1 070 309,92	4 574 160,98
42	1 070 318,22	4 574 151,94
43	1 070 323,24	4 574 140,50
44	1 070 204,17	4 574 183,84
45	1 070 193,11	4 574 153,31
46	1 070 142,47	4 574 171,16
47	1 070 127,21	4 574 129,34
48	1 070 165,53	4 574 115,39
49	1 070 156,20	4 574 089,21
50	1 070 122,35	4 574 101,33
51	1 070 096,08	4 574 029,04
52	1 070 089,78	4 574 011,62
53	1 070 107,40	4 574 006,54
54	1 070 103,48	4 573 992,06
55	1 070 364,74	4 573 916,42
56	1 070 771,81	4 573 181,44
57	1 070 798,46	4 573 165,38
58	1 071 254,02	4 573 157,00
59	1 071 254,18	4 573 165,98
60	1 071 304,18	4 573 165,96
61	1 071 304,00	4 573 156,08
62	1 071 396,28	4 573 154,38
63	1 071 396,25	4 573 159,02
64	1 071 436,26	4 573 159,02
65	1 071 436,30	4 573 153,64
66	1 072 294,07	4 573 137,86
67	1 072 487,54	4 573 175,48
68	1 072 485,62	4 573 185,30
69	1 072 544,53	4 573 196,76
70	1 072 546,42	4 573 186,94
71	1 072 653,83	4 573 207,82
72	1 072 746,08	4 573 252,84
73	1 072 832,68	4 573 300,78
74	1 072 830,27	4 573 305,08
75	1 072 865,10	4 573 324,74
76	1 072 871,93	4 573 313,16
77	1 073 025,40	4 573 310,88
78	1 073 311,19	4 573 312,78
79	1 073 311,19	4 573 321,06
80	1 073 361,20	4 573 321,08
81	1 073 361,20	4 573 313,48
82	1 073 669,21	4 573 309,54
83	1 074 022,54	4 573 098,56
84	1 074 057,62	4 573 088,68
85	1 075 181,43	4 573 072,14
86	1 075 735,04	4 573 047,08
87	1 075 930,84	4 573 026,26
88	1 076 038,46	4 573 014,82
89	1 076 311,64	4 572 985,80
90	1 076 446,77	4 572 978,70
91	1 076 447,04	4 572 983,74
92	1 076 487,00	4 572 981,64
93	1 076 486,73	4 572 976,62
94	1 076 621,49	4 572 969,54
95	1 076 831,87	4 573 076,96
96	1 076 841,48	4 573 076,44
97	1 076 841,77	4 573 081,44
98	1 076 881,70	4 573 079,22
99	1 076 881,41	4 573 074,34
100	1 077 002,41	4 573 067,86
101	1 077 249,82	4 573 028,64
102	1 078 551,19	4 573 004,16
103	1 078 608,61	4 573 009,34
104	1 078 778,54	4 572 866,58
105	1 078 790,08	4 572 875,22
106	1 078 805,43	4 572 877,24
107	1 078 810,36	4 572 880,88
108	1 078 814,54	4 572 878,24
109	1 078 819,61	4 572 876,34
110	1 078 824,95	4 572 875,58
111	1 078 830,34	4 572 875,98
112	1 078 835,51	4 572 877,54
113	1 078 840,24	4 572 880,18
114	1 078 910,10	4 572 929,52
115	1 078 914,85	4 572 933,44
116	1 078 918,01	4 572 937,82
117	1 078 920,22	4 572 942,76
118	1 078 921,25	4 572 948,08
119	1 078 921,13	4 572 953,48
120	1 078 919,92	4 572 958,58
121	1 078 924,72	4 572 960,62
122	1 078 925,82	4 572 964,56
123	1 078 926,63	4 572 963,52
124	1 078 943,24	4 572 961,48
125	1 078 946,84	4 572 962,00
126	1 078 954,89	4 572 965,40
127	1 078 963,35	4 572 966,62
128	1 078 966,68	4 572 968,08
129	1 078 988,30	4 572 985,60
130	1 079 000,96	4 572 985,30
131	1 079 010,44	4 572 985,30
132	1 079 118,04	4 572 985,31
133	1 079 197,62	4 572 984,32
134	1 079 253,00	4 572 980,34
135	1 079 341,92	4 572 975,24
136	1 079 337,88	4 572 950,72
137	1 079 323,48	4 572 854,08
138	1 079 312,69	4 572 791,04
139	1 079 279,78	4 572 654,49
140	1 079 292,97	4 572 651,49
141	1 079 293,70	4 572 654,62
142	1 079 295,44	4 572 653,94
143	1 079 296,34	4 572 652,04
144	1 079 298,14	4 572 651,22
145	1 079 376,43	4 572 640,56
146	1 079 409,84	4 572 637,66
147	1 079 433,54	4 572 637,60
148	1 079 538,30	4 572 636,18
149	1 079 701,00	4 572 636,70
150	1 079 778,02	4 572 635,98
151	1 079 853,75	4 572 636,22
152	1 079 913,41	4 572 633,65
153	1 079 987,71	4 572 632,10
154	1 079 987,71	4 572 643,77
155	1 079 998,50	4 572 645,04
156	1 080 004,44	4 572 648,33
157	1 080 005,96	4 572 633,63
158	1 080 284,10	4 572 640,59
159	1 080 290,30	4 572 640,74
160	1 080 296,51	4 572 640,74
161	1 080 424,77	4 572 640,83
162	1 080 452,39	4 572 640,86
163	1 080 479,85	4 572 637,89
164	1 080 604,41	4 572 624,45
165	1 080 622,00	4 572 622,78
166	1 080 704,05	4 572 617,42
167	1 080 789,61	4 572 615,30
168	1 080 943,17	4 572 614,50
169	1 080 943,30	4 572 620,50
170	1 080 943,30	4 572 621,50
171	1 080 983,30	4 572 622,28
172	1 080 983,30	4 572 620,68
173	1 080 983,32	4 572 614,68
174	1 081 031,88	4 572 615,34
175	1 081 050,03	4 572 616,54
176	1 081 105,68	4 572 621,68
177	1 081 138,86	4 572 625,34
178	1 081 169,12	4 572 629,42
179	1 081 181,02	4 572 628,98
180	1 081 189,51	4 572 629,85
181	1 081 236,40	4 572 626,00
182	1 081 240,00	4 572 625,70
183	1 081 241,34	4 572 633,78
184	1 081 281,18	4 572 632,86
185	1 081 281,08	4 572 628,60
186	1 081 280,71	4 572 622,61
187	1 081 303,15	4 572 621,10
188	1 081 386,69	4 572 617,18
189	1 081 445,76	4 572 618,19
190	1 081 502,00	4 572 620,95
191	1 081 641,61	4 572 629,69
192	1 081 657,93	4 572 630,71

Каталог координат характерных узловых и поворотных точек границы зоны проектирования

N_пп	X	Y
194	1 081 751,15	4 572 630,58
195	1 081 829,00	4 572 633,38
196	1 082 013,58	4 572 635,42
197	1 082 029,28	4 572 636,04
198	1 082 081,68	4 572 638,83
199	1 082 081,56	4 572 644,10
200	1 082 081,30	4 572 647,68
201	1 082 095,82	4 572 648,28
202	1 082 101,81	4 572 648,52
203	1 082 108,38	4 572 648,78
204	1 082 115,34	4 572 649,04
205	1 082 115,48	4 572 645,51
206	1 082 115,50	4 572 645,51
207	1 082 115,79	4 572 640,64
208	1 082 306,13	4 572 650,76
209	1 082 319,16	4 572 651,45
210	1 082 332,21	4 572 651,47
211	1 082 357,86	4 572 651,52
212	1 082 357,86	4 572 655,02
213	1 082 359,34	4 572 655,04
214	1 082 381,90	4 572 656,80
215	1 082 384,41	4 572 657,18
216	1 082 390,41	4 572 658,26
217	1 082 390,52	4 572 664,50
218	1 082 391,60	4 572 733,56
219	1 082 393,84	4 572 835,76
220	1 082 398,42	4 572 954,50
221	1 082 400,84	4 573 027,90
222	1 082 402,86	4 573 083,90
223	1 082 403,11	4 573 088,14
224	1 082 406,44	4 573 142,28
225	1 082 406,88	4 573 152,68
226	1 082 408,68	4 573 169,28
227	1 082 396,09	4 573 173,54
228	1 082 401,98	4 573 188,76
229	1 082 410,67	4 573 186,37
230	1 082 416,59	4 573 237,24
231	1 082 418,54	4 573 241,76
232	1 082 448,74	4 573 241,02
233	1 082 448,64	4 573 239,56
234	1 082 429,34	4 573 239,23
235	1 082 429,47	4 573 238,35
236	1 082 448,58	4 573 238,56
237	1 082 448,46	4 573 236,70
238	1 082 448,00	4 573 230,72
239	1 082 447,66	4 573 223,68
240	1 082 447,47	4 573 217,70
241	1 082 446,30	4 573 193,12
242	1 082 446,25	4 573 193,27
243	1 082 446,27	4 573 193,10
244	1 082 444,64	4 573 180,28
245	1 082 441,18	4 573 136,04
246	1 082 431,23	4 573 136,51
247	1 082 429,07	4 573 114,64
248	1 082 432,90	4 573 114,44
249	1 082 432,37	4 573 103,44
250	1 082 434,56	4 573 103,34
251	1 082 426,19	4 572 977,52
252	1 082 426,26	4 572 939,98
253	1 082 424,99	4 572 818,62
254	1 082 425,12	4 572 811,50
255	1 082 426,67	4 572 731,06
256	1 082 428,44	4 572 730,90
257	1 082 425,29	4 572 674,26
258	1 082 424,75	4 572 665,34
259	1 082 422,36	4 572 627,50
260	1 082 401,08	4 572 626,62
261	1 082 395,04	4 572 626,60
262	1 082 389,91	4 572 626,60
263	1 082 383,94	4 572 626,58
264	1 082 381,83	4 572 626,58
265	1 082 357,00	4 572 626,54
266	1 082 348,46	4 572 626,52
267	1 082 342,45	4 572 626,50
268	1 082 319,87	4 572 626,46
269	1 082 130,58	4 572 616,38
270	1 082 116,45	4 572 616,38
271	1 082 116,76	4 572 610,88
272	1 082 084,08	4 572 608,56
273	1 082 083,70	4 572 613,90
274	1 081 921,88	4 572 605,44
275	1 081 659,02	4 572 605,96
276	1 081 465,61	4 572 593,76
277	1 081 413,70	4 572 592,46
278	1 081 398,40	4 572 592,12
279	1 081 354,74	4 572 591,36
280	1 081 279,16	4 572 597,40
281	1 081 278,49	4 572 586,58
282	1 081 278,12	4 572 580,60
283	1 081 277,81	4 572 575,76
284	1 081 277,90	4 572 564,34
285	1 081 237,15	4 572 564,95
286	1 081 237,80	4 572 575,68
287	1 081 238,13	4 572 580,80
288	1 081 238,49	4 572 586,78
289	1 081 239,24	4 572 601,08
290	1 081 189,60	4 572 605,08
291	1 081 110,74	4 572 597,34
292	1 081 111,64	4 572 588,52
293	1 081 112,26	4 572 582,52
294	1 081 112,98	4 572 575,47
295	1 081 114,21	4 572 565,16
296	1 081 080,12	4 572 564,55
297	1 081 080,82	4 572 575,41
298	1 081 080,07	4 572 582,78
299	1 081 079,45	4 572 588,79
300	1 081 078,90	4 572 594,22
301	1 081 026,25	4 572 589,06
302	1 080 983,26	4 572 588,56
303	1 080 983,18	4 572 582,58
304	1 080 983,30	4 572 582,58
305	1 080 983,27	4 572 575,14
306	1 080 983,11	4 572 575,14
307	1 080 983,36	4 572 563,94
308	1 080 942,99	4 572 563,74
309	1 080 943,22	4 572 575,04
310	1 080 943,24	4 572 582,12
311	1 080 943,31	4 572 588,11
312	1 080 928,57	4 572 587,94
313	1 080 810,60	4 572 588,06
314	1 080 703,28	4 572 586,62
315	1 080 451,22	4 572 616,04
316	1 080 291,16	4 572 615,94
317	1 080 073,85	4 572 610,30
318	1 080 069,89	4 572 610,20
319	1 080 020,80	4 572 608,98
320	1 080 002,11	4 572 607,96
321	1 080 003,86	4 572 586,48
322	1 080 000,82	4 572 586,46
323	1 079 994,81	4 572 609,15
324	1 079 988,90	4 572 609,19
325	1 079 990,42	4 572 603,16
326	1 079 960,50	4 572 603,16
327	1 079 960,50	4 572 608,34
328	1 079 729,32	4 572 609,86
329	1 079 634,12	4 572 608,94
330	1 079 351,62	4 572 612,86
331	1 079 287,41	4 572 627,12
332	1 079 273,78	4 572 630,22
333	1 079 249,70	4 572 635,78
334	1 079 300,82	4 572 859,78
335	1 079 308,47	4 572 949,50
336	1 079 171,28	4 572 961,22
337	1 079 055,76	4 572 960,82
338	1 079 036,08	4 572 958,58
339	1 079 038,98	4 572 954,46
340	1 079 002,19	4 572 928,48
341	1 078 907,94	4 572 867,88
342	1 078 838,67	4 572 841,52
343	1 078 768,98	4 572 835,60
344	1 078 598,79	4 572 978,22
345	1 078 551,44	4 572 974,14
346	1 077 246,14	4 572 998,84
347	1 076 998,49	4 573 038,10
348	1 076 879,76	4 573 044,32
349	1 076 879,48	4 573 039,26
350	1 076 839,55	4 573 041,50
351	1 076 839,82	4 573 046,42
352	1 076 627,67	4 572 939,42
353	1 076 485,16	4 572 946,66
354	1 076 484,87	4 572 941,72
355	1 076 444,95	4 572 943,78
356	1 076 445,22	4 572 948,74
357	1 076 309,10	4 572 956,60
358	1 075 731,06	4 573 017,32
359	1 075 417,74	4 573 031,46
360	1 075 180,76	4 573 042,14
361	1 074 830,12	4 573 047,32
362	1 074 831,32	4 572 984,02
363	1 074 831,46	4 572 918,44
364	1 074 835,01	4 572 901,61
365	1 074 835,34	4 572 858,98
366	1 074 832,65	4 572 845,90
367	1 074 835,31	4 572 633,60
368	1 074 834,65	4 572 535,79
369	1 074 837,22	4 572 521,61
370	1 074 837,69	4 572 479,04
371	1 074 835,19	4 572 463,74
372	1 074 836,96	4 572 226,24
373	1 074 838,55	4 572 159,60
374	1 074 842,26	4 572 141,93
375	1 074 843,01	4 572 099,27
376	1 074 840,30	4 572 085,57
377	1 074 846,02	4 571 844,36
378	1 074 849,15	4 571 795,80
379	1 074 851,18	4 571 778,31
380	1 074 856,09	4 571 762,98
381	1 074 860,81	4 571 721,70
382	1 074 859,38	4 571 707,85
383	1 074 863,07	4 571 676,04
384	1 074 876,21	4 571 608,10
385	1 074 879,01	4 571 560,48

Основная часть проекта планировки территории для размещения линейного объекта регионального значения Ханты-Мансийского автономного округа – Югры «Обустройство Северо-Хохряковского месторождения. Кустовые площадки №126, 130, 131, 132»

Каталог координат характерных узловых и поворотных точек границы зоны проектирования

N_пп	X	Y
386	1 074 882,84	4 571 501,65
387	1 074 893,45	4 571 431,91
388	1 074 900,47	4 571 415,03
389	1 074 905,01	4 571 374,76
390	1 074 904,96	4 571 359,63
391	1 074 914,76	4 571 298,08
392	1 074 920,66	4 571 247,38
393	1 074 932,66	4 571 086,46
394	1 074 935,19	4 571 063,89
395	1 074 946,63	4 571 056,29
396	1 074 901,57	4 571 051,46
397	1 074 912,47	4 571 061,08
398	1 074 911,33	4 571 076,68
399	1 074 910,86	4 571 082,70
400	1 074 898,72	4 571 245,92
401	1 074 893,04	4 571 294,62
402	1 074 859,40	4 571 505,90
403	1 074 852,56	4 571 557,36
404	1 074 842,62	4 571 649,41
405	1 074 827,12	4 571 793,54
406	1 074 823,86	4 571 844,06
407	1 074 814,96	4 572 226,68
408	1 074 809,88	4 572 907,16
409	1 074 809,40	4 572 984,38
410	1 074 807,92	4 572 998,72
411	1 074 803,00	4 573 012,66
412	1 074 795,49	4 573 022,48
413	1 074 783,12	4 573 031,42
414	1 074 764,78	4 573 036,82
415	1 074 728,26	4 573 037,80
416	1 074 411,14	4 573 042,48
417	1 074 385,69	4 573 040,12
418	1 074 350,62	4 573 043,37
419	1 074 226,46	4 573 045,20
420	1 074 171,48	4 573 046,00
421	1 074 029,52	4 573 047,34
422	1 074 123,02	4 573 013,46
423	1 074 171,48	4 573 012,02
424	1 074 171,47	4 572 972,68
425	1 074 226,17	4 572 972,62
426	1 074 171,47	4 572 968,63
427	1 074 120,42	4 572 964,92
428	1 073 986,97	4 572 988,26
429	1 073 866,02	4 573 060,04
430	1 073 832,08	4 573 080,32
431	1 073 635,35	4 573 197,78
432	1 073 361,97	4 573 197,78
433	1 073 360,56	4 573 176,78
434	1 073 353,06	4 573 153,92
435	1 073 339,19	4 573 113,98
436	1 073 315,01	4 573 117,33
437	1 073 312,52	4 573 106,75
438	1 073 273,72	4 573 113,50
439	1 073 262,00	4 573 045,05
440	1 073 273,34	4 573 043,07
441	1 073 269,04	4 573 018,53
442	1 073 233,11	4 573 024,82
443	1 073 253,85	4 573 142,50
444	1 073 257,68	4 573 165,40
445	1 073 286,35	4 573 160,18
446	1 073 296,43	4 573 217,82
447	1 072 879,25	4 573 217,78
448	1 072 711,42	4 573 124,32
449	1 072 554,19	4 573 093,92
450	1 072 564,48	4 573 022,00
451	1 072 568,77	4 572 968,48
452	1 072 568,84	4 572 965,65
453	1 072 569,41	4 572 943,79
454	1 072 570,18	4 572 914,70
455	1 072 570,02	4 571 060,38
456	1 072 575,02	4 571 060,38
457	1 072 575,02	4 571 020,40
458	1 072 569,98	4 571 020,34
459	1 072 570,12	4 570 857,94
460	1 072 570,12	4 570 851,96
461	1 072 570,12	4 570 846,76
462	1 072 570,12	4 570 824,38
463	1 072 570,21	4 569 853,69
464	1 072 530,17	4 569 853,97
465	1 072 528,52	4 569 794,53
466	1 072 485,49	4 569 794,46
467	1 072 486,15	4 569 735,75
468	1 072 497,68	4 569 735,75
469	1 072 497,66	4 569 710,92
470	1 072 460,98	4 569 710,12
471	1 072 461,14	4 569 830,38
472	1 072 460,67	4 569 891,90
473	1 072 490,18	4 569 891,98
474	1 072 490,18	4 570 824,30
475	1 072 490,18	4 570 846,70
476	1 072 490,18	4 570 851,72
477	1 072 490,18	4 570 857,70
478	1 072 490,85	4 573 101,94
479	1 072 294,50	4 573 063,92
480	1 070 734,52	4 573 092,46
481	1 070 312,47	4 573 855,60
482	1 069 693,41	4 574 034,04
483	1 069 182,35	4 574 963,50
484	1 068 868,62	4 575 557,27
485	1 068 643,96	4 575 982,52
486	1 068 500,62	4 576 408,82
487	1 068 476,38	4 576 412,60
488	1 068 274,49	4 576 445,53
489	1 068 272,37	4 576 433,46
490	1 068 243,14	4 576 438,68
491	1 068 240,15	4 576 423,18
492	1 068 202,75	4 576 429,24
493	1 068 191,22	4 576 365,19
494	1 068 202,59	4 576 363,21
495	1 068 198,41	4 576 339,14
496	1 068 162,45	4 576 345,54
497	1 068 183,03	4 576 462,64
498	1 068 190,38	4 576 504,58
499	1 068 228,02	4 576 498,08
500	1 072 689,44	4 573 197,36
501	1 072 685,57	4 573 195,20
502	1 072 689,42	4 573 197,34

Губернатор

Проект межевания территории для размещения линейного объекта регионального значения Ханты-Мансийского автономного округа – Югры «Обустройство Северо-Хохряковского месторождения. Кустовые площадки №126, 130, 131, 132»

Приложение 27
к постановлению Правительства
Ханты-Мансийского
автономного округа – Югры
от 11 марта 2016 года № 67-п

Масштаб 1:1000

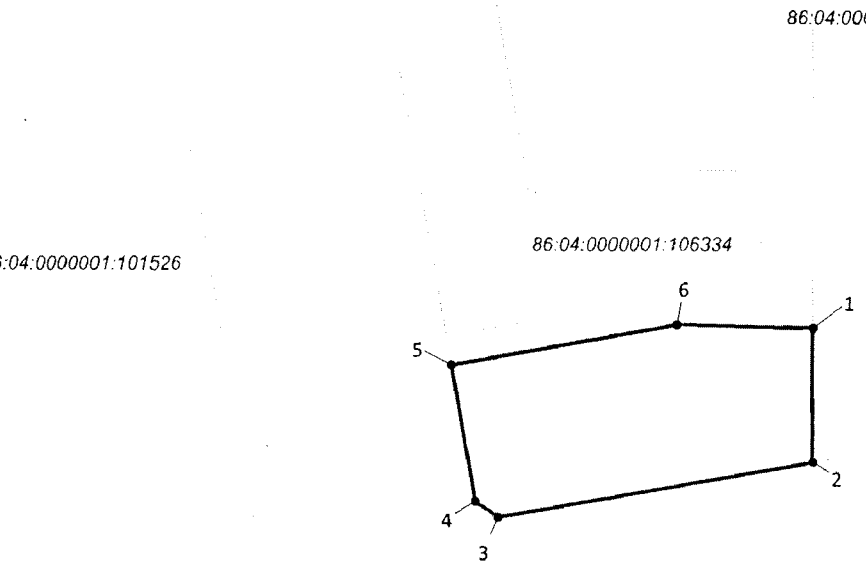

УСЛОВНЫЕ ОБОЗНАЧЕНИЯ

- н7 - точка поворота границы земельного участка, установленная при проведении кадастровых работ
- 6 - точка поворота границы земельного участка, сведения о которой содержатся в государственном кадастре недвижимости
- границы земельных участков
- границы земельных участков, сведения о которых содержатся в государственном кадастре недвижимости
- охранная зона проектируемых трубопроводов
- 86:03:0000001:1228 - кадастровый номер существующего земельного участка
- :36247:ЗУ1 - номер формируемого земельного участка

Каталог координат границы земельного участка 86:04:0000001:36247:ЗУ1

N_пп	X	Y
1	1 073 372,02	4 573 197,77
2	1 073 354,97	4 573 197,77
3	1 073 348,00	4 573 157,34
4	1 073 350,04	4 573 154,46
5	1 073 367,37	4 573 151,34
6	1 073 372,45	4 573 180,39

Губернатор

Приложение 28
к постановлению Правительства
Ханты-Мансийского
автономного округа – Югры
от 11 марта 2016 года № 67-п

Положение о размещении линейного объекта регионального значения Ханты-Мансийского автономного округа – Югры «Обустройство Северо-Хохряковского месторождения. Кустовые площадки №126, 130, 131, 132»

I. Размещение объекта

В административном отношении линейный объект регионального значения Ханты-Мансийского автономного округа – Югры «Обустройство Северо-Хохряковского месторождения. Кустовые площадки №126, 130, 131, 132» (далее – проектируемый объект) расположен на межселенной территории в границах Северо-Хохряковского лицензионного участка Нижневартовского района Ханты-Мансийского автономного округа – Югры.

В географическом отношении территория проектируемого объекта находится в 128 километрах от города Радужный.

II. Функциональное зонирование территории

Проектируемый объект располагается на землях лесного фонда, находящихся в ведении территориального отдела - Аганского лесничества (Колек-Ёганское участковое лесничество).

III. Решение по планировочной организации земельных участков для размещения проектируемого объекта

Расчет зоны планируемого размещения линейных объектов для выполнения работ по строительству проектируемого объекта производится с учетом действующих норм отвода земель.

Таблица 1.

Площади земельных участков, необходимые для
строительства и эксплуатации проектируемого объекта

Наименование проектируемого объекта	Площадь вновь испрашиваемых земельных участков, га	Площадь по земельным участкам, арендованным под проектируемые объекты (поставленных на кадастровый учет)	Площадь по земельным участкам, арендованным ранее, га	Зона застройки, га
Автодорога (от автодороги на куст 126 до куста 132)	-	7,0000	-	7,0000
Автодорога (от автодороги на куст 130 до куста 126)	-	9,0800	-	9,0800
Автодорога (от перекрестка в р-не проектируемого к.130 до к.130)	0,0880	0,6900	-	0,7780
Автодорога (от существующей автодороги до к.131)	-	2,5500	-	2,5500
Автодорога (от существующей ж/б автодороги до ПС35кВ, и от ПС35кВ до перекрестка в р-не проектируемого к.130)	-	7,9000	0,3488	8,2488
Нефтегазосборный трубопровод от к.126 до т.вр.к.132,126 Нефтегазосборный трубопровод от скв.98р до к.126	-	0,6800	-	0,6800
Нефтегазосборный трубопровод от к.130 до т.вр.к.130	-	0,6400	0,0168	0,6568
Нефтегазосборный трубопровод от к.131 до т.вр.к.131	-	9,4000	0,1480	9,5480
Нефтегазосборный трубопровод от к.132 до т.вр.к.132,126	-	7,1900	-	7,1900
Нефтегазосборный трубопровод от т.вр.к.130 до т.вр.к.50	-	16,1900	-	16,1900
Нефтегазосборный трубопровод от т.вр.к.131 до т.вр.к.130	-	1,7500	-	1,7500
Нефтегазосборный трубопровод от т.вр.к.132,126 до т.вр.к.131	-	5,8000	-	5,8000
Нефтегазосборный трубопровод от т.вр.к.50 до т.вр.к.35,43	-	3,7000	0,4953	4,1953

Нефтегазосборный трубопровод от т.вр.к.35,43 до ГО ДНС	-	7,0000	1,9824	8,9824
Строительство ВЛ 6кВ №1 на куст №126 Строительство ВЛ 6кВ №2 на куст №132	-	10,9500	-	10,9500
Строительство ВЛ 6кВ №2 на куст №126 Строительство ВЛ 6кВ №1 на куст №132	-	14,1100	-	14,1100
Строительство ВЛ 6кВ №1 на куст №130 Строительство ВЛ 6кВ №1 на куст №131 Строительство ВЛ 6кВ №2 на куст №131	-	18,7200	0,1419	18,8619
Строительство ВЛ 6кВ №2 на куст №130	-	2,6000	-	2,6000

Таблица 2.

Площади испрашиваемых земельных участков
под проектируемый объект

№ земельного участка	Площадь земельного участка, кв.м.	Категория земель
86:04:0000001:36247:ЗУ1	880	Земли лесного фонда

Координаты границы земельных участков, необходимых для размещения проектируемого объекта в графических материалах определены в местной системе координат Ханты-Мансийского автономного округа – Югры МСК-86.

IV. Особо охраняемые природные территории и зоны с особыми условиями использования территории

Проектируемый объект технологически привязан к объектам сложившейся инфраструктуры и проходит вдоль существующих коридоров коммуникаций на свободной от застройки территории.

Проектируемый объект пересекают водоохранную и защитную полосу водных объектов ручьев без названия.

Для уменьшения воздействия на водотоки предусмотрены следующие мероприятия:

выполнение строительно-монтажных работ с применением гусеничной техники должно осуществляться в зимний период для уменьшения воздействия строительной техники должно осуществляться только по существующим автомобильным дорогам, зимникам и временным вдольтрассовым проездам;

все отходы защитных материалов, остатки горюче-смазочных материалов тщательно должны собираться в передвижное оборудование (мусоросборники, емкости для сбора отработанных горюче-смазочных материалов) и вывозиться в места, согласованные с соответствующими муниципальными органами и органами государственной власти Российской Федерации;

после завершения строительства выполняются рекультивационные работы.

Органический сброс стоков или загрязняющих веществ на поверхность земли и в водотоки не производится. Попадание загрязняющих веществ в водные объекты в результате размыва и выноса ливневыми и талыми водами возможно лишь при неправильном хранении строительных материалов и аварийных утечек дизтоплива работающих механизмов в период строительства.

На всех этапах работы осуществляется входной, операционный и приемочный контроль качества строительства, а также производится своевременный профилактический осмотр, ремонт и диагностика оборудования, трубопроводов и арматуры.

Ущерб окружающей среде может быть нанесен лишь в аварийных случаях, но для их предотвращения предусмотрены все возможные мероприятия в соответствии с требованиями законодательства Российской Федерации.

В границах участка работ отсутствуют объекты историко-культурного наследия, особо охраняемые природные территории федерального, регионального и местного значений.

Проектируемый объект не затрагивает территории традиционного природопользования коренных малочисленных народов Севера регионального значения.



Приложение 29
к постановлению Правительства
Ханты-Мансийского
автономного округа – Югры
от 11 марта 2016 года № 67-п

Основная часть проекта планировки территории для размещения линейного объекта регионального значения Ханты-Мансийского автономного округа – Югры
«Обустройство кустовой площадки № 88 Ершового месторождения»
Землепользователь
ООО «Тарховское»
Масштаб 1:2000

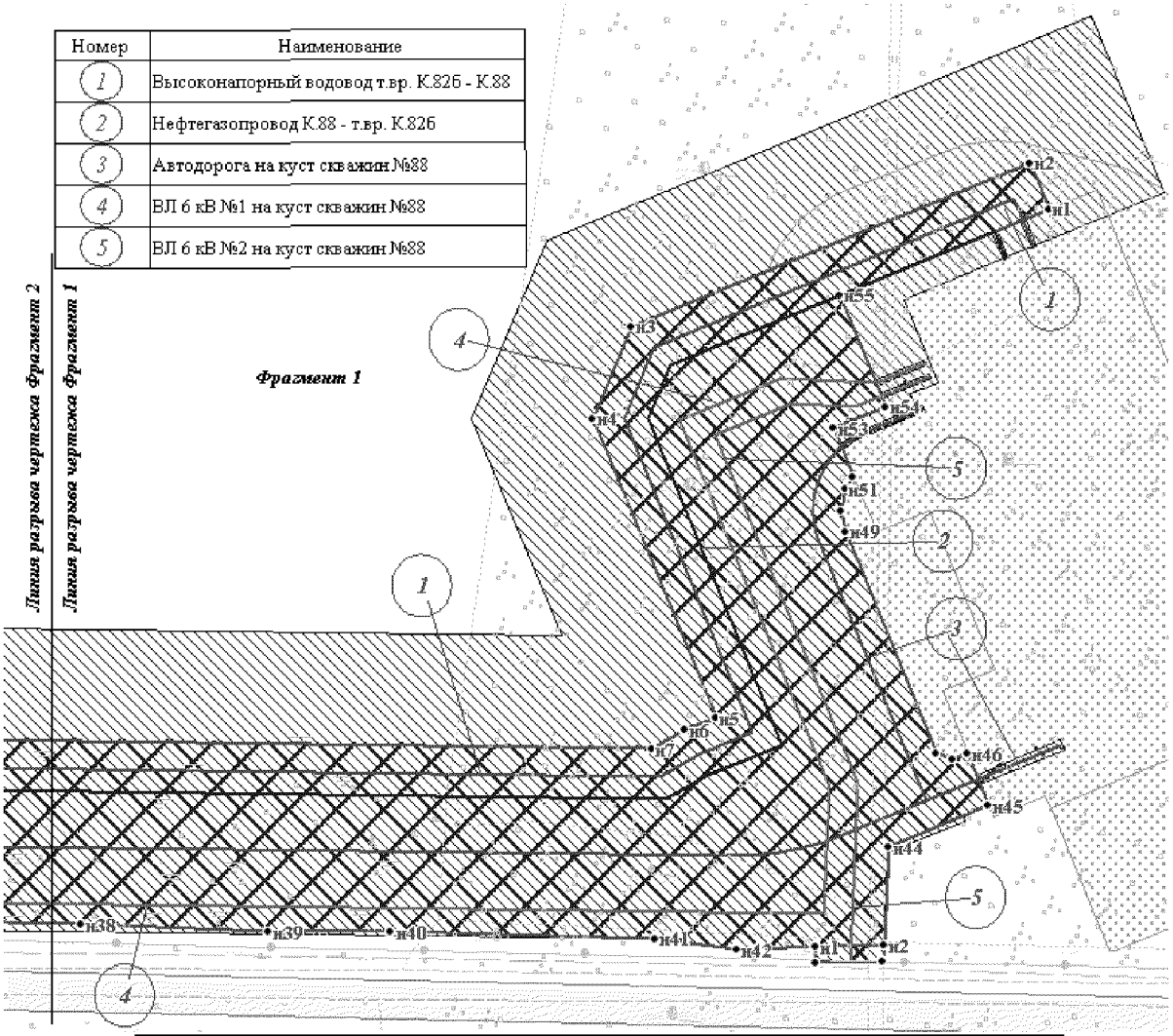

Условные обозначения			
	зона планируемого размещения объекта		охранная зона планируемого объекта
	земельные участки поставленные на ГКН		земельные участки, согласно сведениям государственного лесного реестра
	граница земельного участка	1	номера объектов капитального строительства
• 1	точки поворота границ земельного участка		

Основная часть проекта планировки территории для размещения линейного объекта регионального значения Ханты-Мансийского автономного округа – Югры
«Обустройство кустовой площадки № 88 Ершового месторождения»
Землепользователь ООО «Тарховское»
Масштаб 1:2000

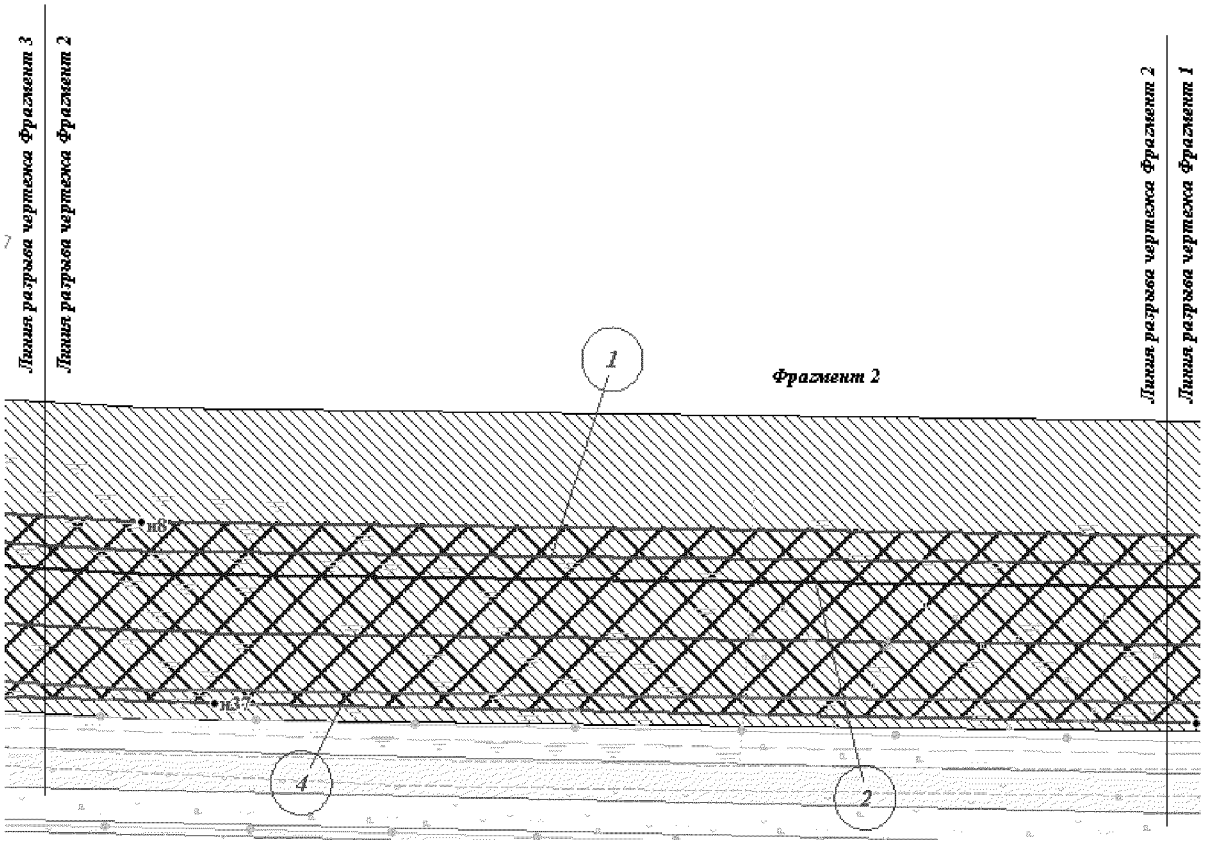

Основная часть проекта планировки территории для размещения линейного объекта регионального значения Ханты-Мансийского автономного округа – Югры
«Обустройство кустовой площадки № 88 Ершового месторождения»
Землепользователь ООО «Тарховское»
Масштаб 1:2000

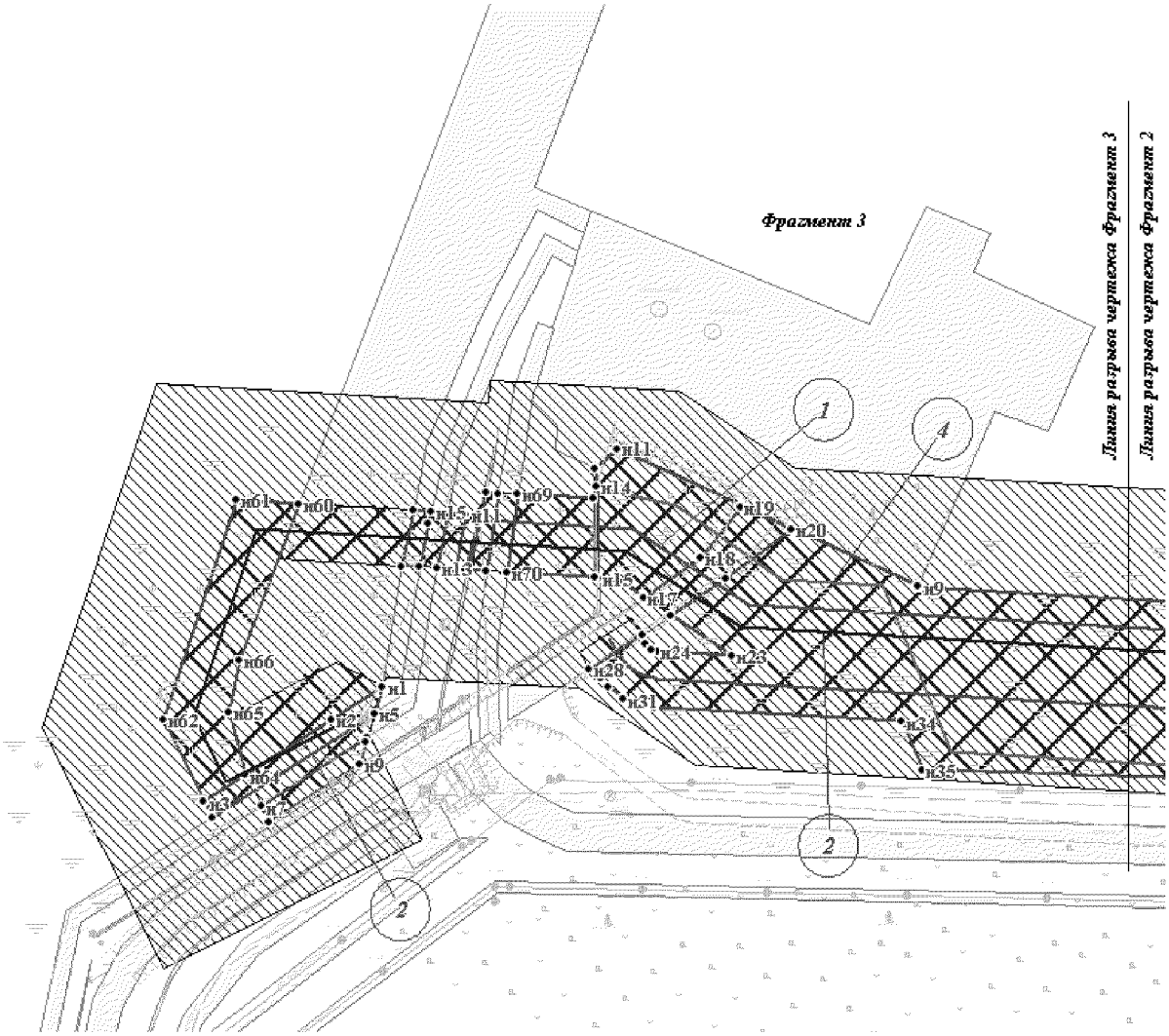

Основная часть проекта планировки территории для размещения линейного объекта регионального значения Ханты-Мансийского автономного округа – Югры
«Обустройство кустовой площадки № 88 Ершового месторождения»
Землепользователь ООО «Тарховское»
Масштаб 1:2000

Каталог координат поворотных точек земельных участков

Номер	X	Y
н1	986 753,47	4 487 151,22
н2	986 770,10	4 487 144,36
н3	986 711,93	4 487 002,65
н4	986 678,95	4 486 988,87
н5	986 572,38	4 487 032,63
н6	986 567,90	4 487 021,77
н7	986 561,27	4 487 009,92
н8	986 568,48	4 486 440,13
н9	986 574,94	4 486 332,20
н10	986 575,82	4 486 331,54
н11	986 624,59	4 486 224,83
н12	986 617,49	4 486 216,76
н13	986 617,50	4 486 216,65
н14	986 611,14	4 486 217,32
н15	986 578,49	4 486 217,85
н16	986 578,12	4 486 224,01
н17	986 571,55	4 486 233,97
н18	986 585,92	4 486 254,38
н19	986 603,47	4 486 268,55
н20	986 595,50	4 486 286,70
н21	986 578,31	4 486 263,26
н22	986 565,00	4 486 243,92
н23	986 550,81	4 486 265,43
н24	986 552,39	4 486 238,73
н25	986 552,98	4 486 236,72
н26	986 554,74	4 486 234,84
н27	986 558,11	4 486 233,64
н28	986 545,95	4 486 214,68
н29	986 542,81	4 486 218,77
н30	986 539,44	4 486 221,23
н31	986 535,13	4 486 226,83
н32	986 532,61	4 486 234,02
н33	986 532,42	4 486 237,67
н34	986 527,20	4 486 325,95
н35	986 510,05	4 486 333,04
н36	986 510,04	4 486 339,50
н37	986 505,76	4 486 465,87
н38	986 498,79	4 486 806,45
н39	986 495,86	4 486 873,35
н40	986 496,03	4 486 916,94
н41	986 493,66	4 487 011,15
н42	986 489,87	4 487 040,36
н43	986 491,35	4 487 092,51

Номер	X	Y
н44	986 526,32	4 487 094,15
н45	986 540,98	4 487 129,87
н46	986 559,47	4 487 122,27
н47	986 557,41	4 487 117,25
н48	986 559,69	4 487 111,34
н49	986 638,85	4 487 078,83
н50	986 646,23	4 487 077,33
н51	986 653,72	4 487 078,66
н52	986 658,29	4 487 081,71
н53	986 675,54	4 487 074,64
н54	986 683,14	4 487 093,08
н55	986 722,90	4 487 076,75
н56	986 552,97	4 486 236,74
н57	986 552,98	4 486 236,72
н58	986 552,99	4 486 236,68
н59	986 552,97	4 486 236,72
н60	986 604,83	4 486 111,24
н61	986 606,15	4 486 088,95
н62	986 527,88	4 486 062,90
н63	986 498,60	4 486 077,59
н64	986 508,08	4 486 092,19
н65	986 530,67	4 486 086,33
н66	986 549,07	4 486 090,01
н67	986 578,55	4 486 216,83
н68	986 606,61	4 486 216,37
н69	986 608,21	4 486 189,43
н70	986 580,39	4 486 185,51
н71	986 606,63	4 486 182,26
н72	986 608,88	4 486 178,09
н73	986 598,26	4 486 175,71
н74	986 581,19	4 486 171,94
н75	986 580,82	4 486 176,30
н76	986 601,01	4 486 175,32
н77	986 601,28	4 486 170,79
н78	986 581,50	4 486 166,72
н79	986 581,25	4 486 170,89
н80	986 598,50	4 486 174,75

Номер	X	Y
н1	986 490,67	4 487 068,44
н2	986 491,35	4 487 092,51
н3	986 485,27	4 487 092,23
н4	986 484,77	4 487 068,18

Номер	X	Y
н1	986 539,66	4 486 141,12
н2	986 527,83	4 486 122,79
н3	986 498,60	4 486 077,59
н4	986 492,99	4 486 080,40
н5	986 530,22	4 486 138,30
н6	986 521,33	4 486 135,64
н7	986 496,98	4 486 097,80
н8	986 491,32	4 486 100,64
н9	986 512,11	4 486 132,90
н10	986 519,82	4 486 135,19
н11	986 601,28	4 486 170,79
н12	986 601,67	4 486 164,32
н13	986 581,88	4 486 160,30
н14	986 581,50	4 486 166,72
н15	986 602,03	4 486 158,29
н16	986 602,40	4 486 152,01
н17	986 582,62	4 486 147,93
н18	986 582,24	4 486 154,26
н19	986 598,11	4 486 157,50

Губернатор

Проект межевания территории
для размещения линейного объекта
регионального значения Ханты-Мансийского
автономного округа – Югры
«Обустройство кустовой площадки
№ 88 Ершового месторождения»
Землепользователь ООО «Тарховское»
Масштаб 1:2000

Приложение 30
к постановлению Правительства
Ханты-Мансийского
автономного округа – Югры
от 11 марта 2016 года № 67-п

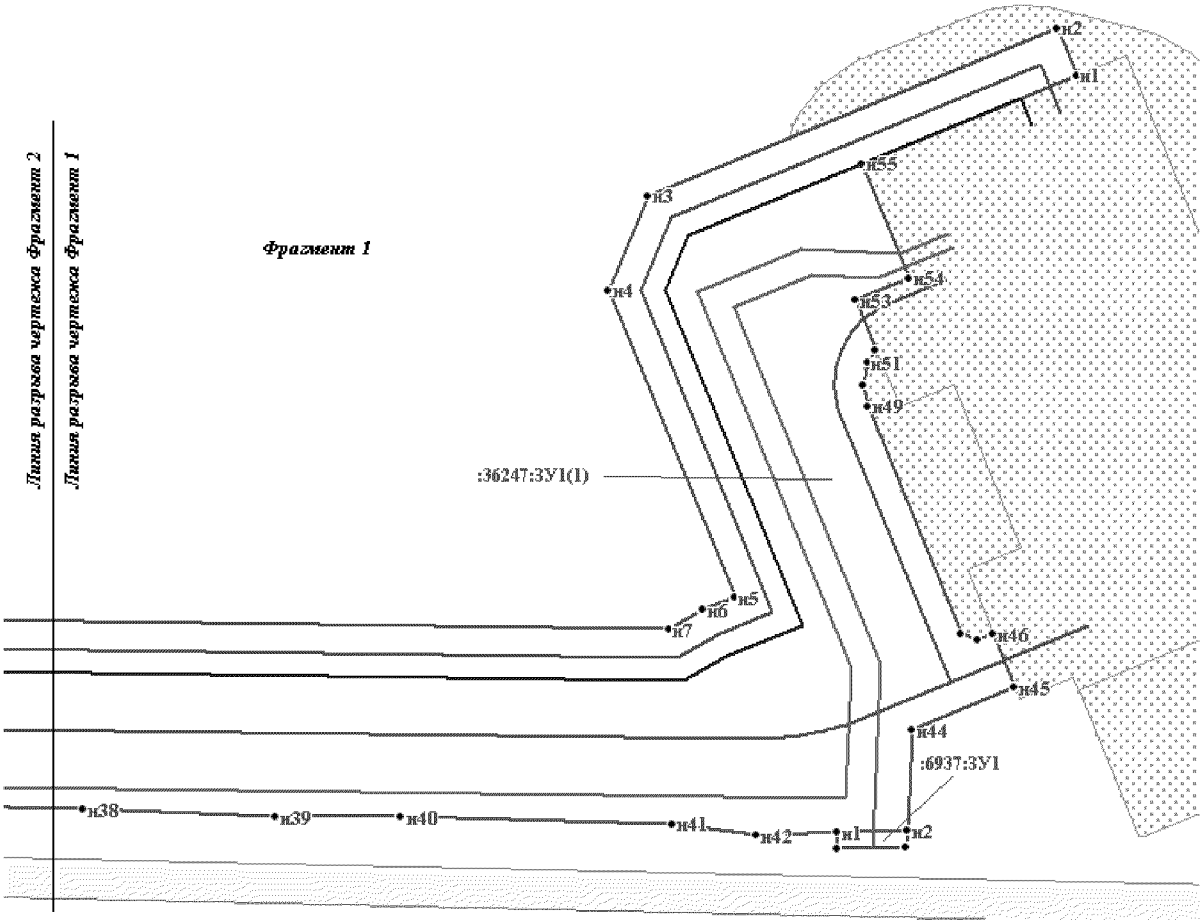

Условные обозначения			
	земельные участки поставленные на ГКН		земельные участки, согласно сведениям государственного лесного реестра
	граница земельного участка	:36247:ЗУ1(1)	номера объектов капитального строительства
• н1	точки поворота границ земельного участка		

Проект межевания территории
для размещения линейного объекта регионального значения Ханты-Мансийского автономного округа – Югры
«Обустройство кустовой площадки № 88 Ершового месторождения»
Землепользователь ООО «Тарховское»
Масштаб 1:2000

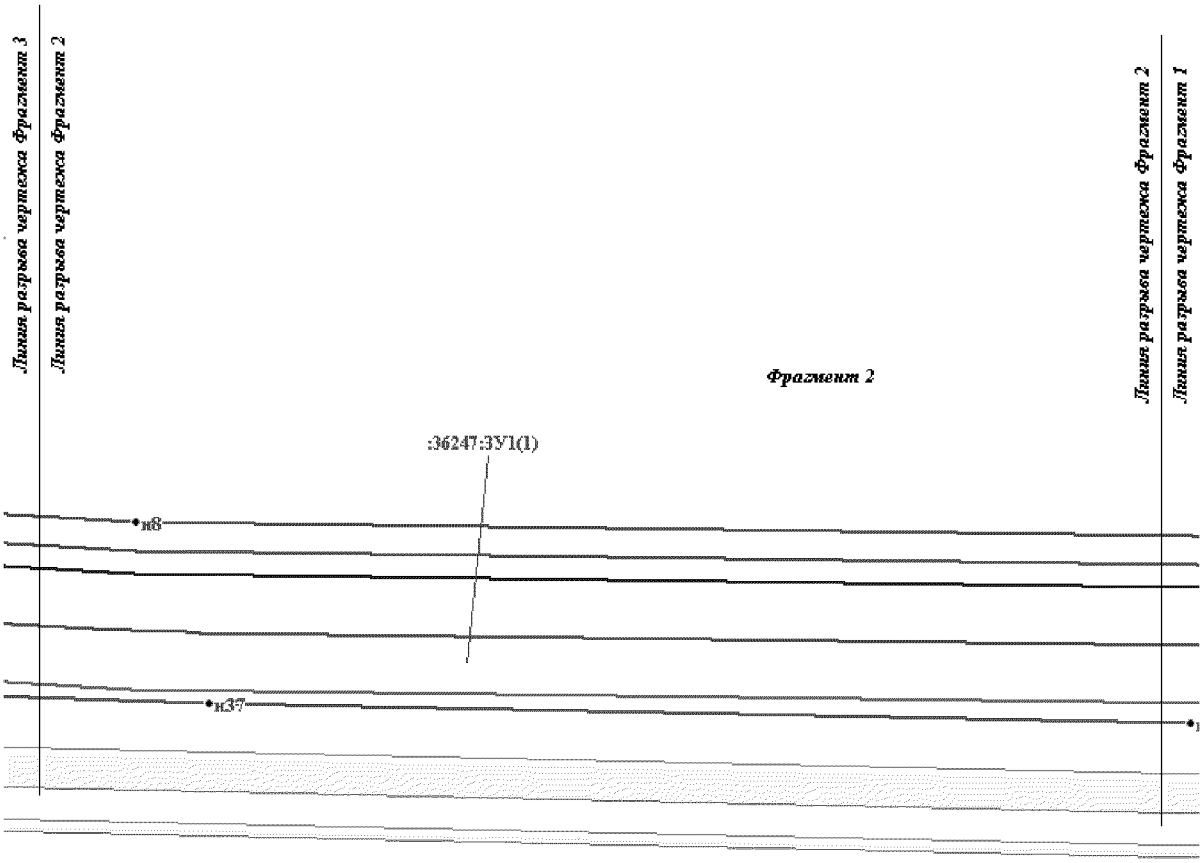

Условные обозначения			
	земельные участки поставленные на ГКН		земельные участки, согласно сведениям государственного лесного реестра
	граница земельного участка	:36247:ЗУ1(1)	номера объектов капитального строительства
• н1	точки поворота границ земельного участка		

Проект межевания территории
для размещения линейного объекта регионального значения Ханты-Мансийского автономного округа – Югры
«Обустройство кустовой площадки № 88 Ершового месторождения»
Землепользователь ООО «Тарховское»
Масштаб 1:2000

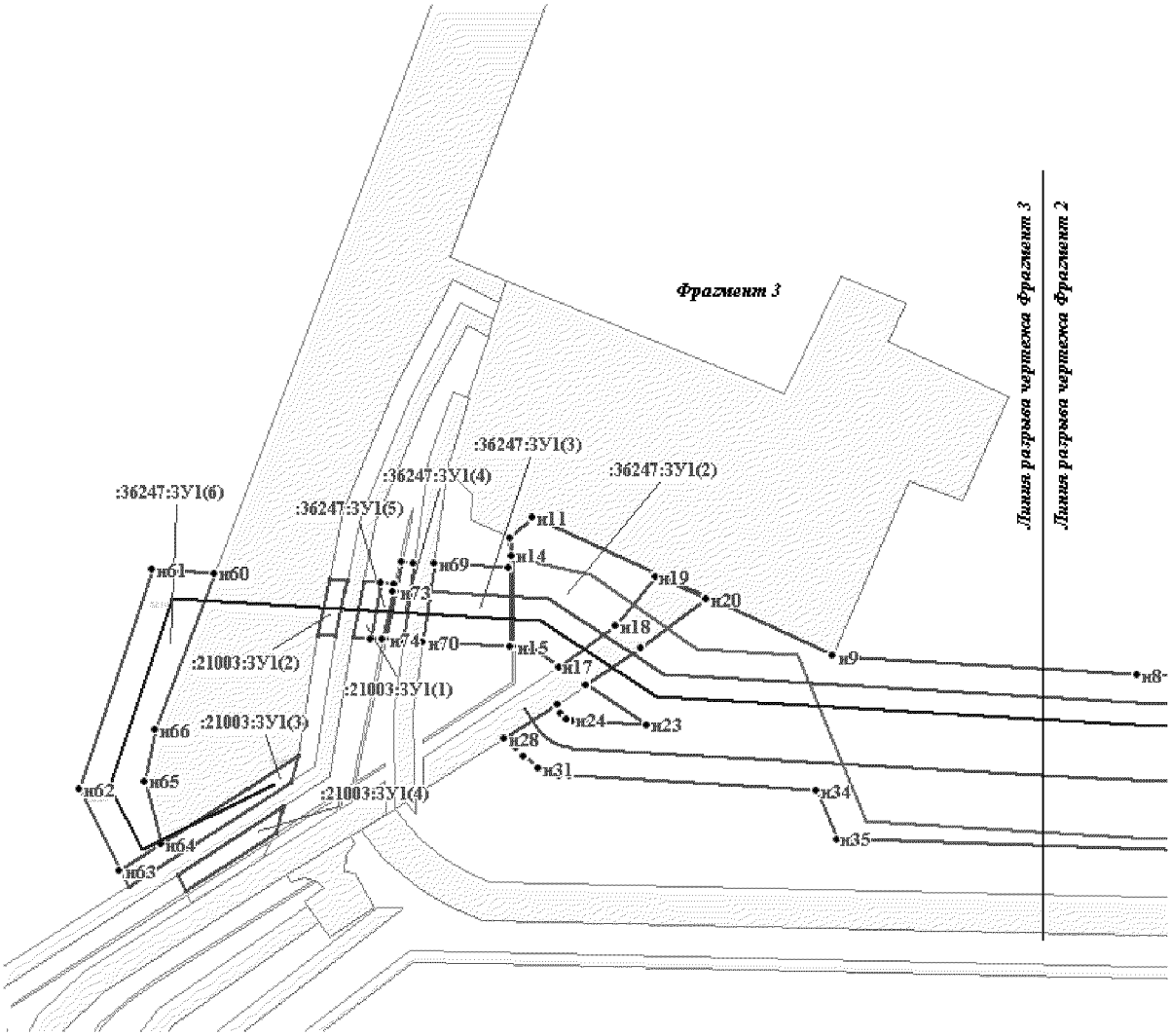

Условные обозначения			
	земельные участки поставленные на ГКН		земельные участки, согласно сведениям государственного лесного реестра
	граница земельного участка	:36247:ЗУ1(1)	номера объектов капитального строительства
• н1	точки поворота границ земельного участка		

Проект межевания территории
для размещения линейного объекта регионального значения Ханты-Мансийского автономного округа – Югры
«Обустройство кустовой площадки № 88 Ершового месторождения»
Землепользователь ООО «Тарховское»
Масштаб 1:2000

Каталог координат поворотных точек
Обозначение земельных участков
:36247:ЗУ1(1) - :36247:ЗУ1(5)

Номер	X	Y
н1	986 753,47	4 487 151,22
н2	986 770,10	4 487 144,36
н3	986 711,93	4 487 002,65
н4	986 678,95	4 486 988,87
н5	986 572,36	4 487 032,63
н6	986 567,90	4 487 021,77
н7	986 561,27	4 487 009,92
н8	986 568,48	4 486 440,13
н9	986 574,94	4 486 332,20
н10	986 575,82	4 486 331,54
н11	986 624,59	4 486 224,83
н12	986 617,49	4 486 216,76
н13	986 617,50	4 486 216,65
н14	986 611,14	4 486 217,32
н15	986 578,49	4 486 217,85
н16	986 578,12	4 486 224,01
н17	986 571,55	4 486 233,97
н18	986 585,92	4 486 254,38
н19	986 603,47	4 486 268,55
н20	986 595,50	4 486 286,70
н21	986 578,31	4 486 263,26
н22	986 565,00	4 486 243,92
н23	986 550,81	4 486 265,43
н24	986 552,39	4 486 238,73
н25	986 552,98	4 486 236,72
н26	986 554,74	4 486 234,84
н27	986 558,11	4 486 233,64
н28	986 545,95	4 486 214,68
н29	986 542,81	4 486 218,77
н30	986 539,44	4 486 221,23
н31	986 535,13	4 486 226,83
н32	986 532,61	4 486 234,02
н33	986 532,42	4 486 237,67
н34	986 527,20	4 486 325,95
н35	986 510,05	4 486 333,04
н36	986 510,04	4 486 339,50
н37	986 505,76	4 486 465,87
н38	986 498,79	4 486 806,45
н39	986 495,86	4 486 873,35
н40	986 496,03	4 486 916,94
н41	986 493,66	4 487 011,15
н42	986 489,87	4 487 040,36
н43	986 491,35	4 487 092,51

Номер	X	Y
н44	986 526,32	4 487 094,15
н45	986 540,98	4 487 129,87
н46	986 559,47	4 487 122,27
н47	986 557,41	4 487 117,25
н48	986 559,69	4 487 111,34
н49	986 638,85	4 487 078,83
н50	986 646,23	4 487 077,33
н51	986 653,72	4 487 078,66
н52	986 658,29	4 487 081,71
н53	986 675,54	4 487 074,64
н54	986 683,14	4 487 093,08
н55	986 722,90	4 487 076,75
н56	986 552,97	4 486 236,74
н57	986 552,98	4 486 236,72
н58	986 552,99	4 486 236,68
н59	986 552,97	4 486 236,72
н60	986 604,83	4 486 111,24
н61	986 606,15	4 486 088,95
н62	986 527,88	4 486 062,90
н63	986 498,60	4 486 077,59
н64	986 508,08	4 486 092,19
н65	986 530,67	4 486 086,33
н66	986 549,07	4 486 090,01
н67	986 578,55	4 486 216,83
н68	986 606,61	4 486 216,37
н69	986 608,21	4 486 189,43
н70	986 580,39	4 486 185,51
н71	986 608,63	4 486 182,26
н72	986 608,88	4 486 178,09
н73	986 598,26	4 486 175,71
н74	986 581,19	4 486 171,94
н75	986 580,82	4 486 178,30
н76	986 601,01	4 486 175,32
н77	986 601,28	4 486 170,79
н78	986 581,50	4 486 166,72
н79	986 581,25	4 486 170,89
н80	986 598,59	4 486 174,75

Каталог координат поворотных точек
Обозначение земельного участка
:6937:ЗУ1

Номер	X	Y
н1	986 490,67	4 487 068,44
н2	986 491,35	4 487 092,51
н3	986 485,27	4 487 092,23
н4	986 484,77	4 487 068,18

Каталог координат поворотных точек
Обозначение земельных участков
:21003:ЗУ1(1) - :21003:ЗУ1(4)

Номер	X	Y
н1	986 539,66	4 486 141,12
н2	986 527,83	4 486 122,79
н3	986 498,60	4 486 077,59
н4	986 492,99	4 486 080,40
н5	986 530,22	4 486 138,30
н6	986 521,33	4 486 135,64
н7	986 496,98	4 486 097,80
н8	986 491,32	4 486 100,64
н9	986 512,11	4 486 132,90
н10	986 519,82	4 486 135,19
н11	986 601,28	4 486 170,79
н12	986 601,67	4 486 164,32
н13	986 581,88	4 486 160,30
н14	986 581,50	4 486 166,72
н15	986 602,03	4 486 158,29
н16	986 602,40	4 486 152,01
н17	986 582,62	4 486 147,93
н18	986 582,24	4 486 154,26
н19	986 598,11	4 486 157,50



Приложение31
к постановлению Правительства
Ханты-Мансийского
автономного округа – Югры
от 11 марта 2016 года № 67-п

Положение о размещении линейного объекта регионального значения Ханты-Мансийского автономного округа – Югры «Обустройство кустовой площадки № 88 Ершового месторождения»

I. Размещение объекта

В административном отношении линейный объект регионального значения Ханты-Мансийского автономного округа – Югры «Обустройство кустовой площадки № 88 Ершового месторождения» (далее – проектируемый объект) расположен на межселенной территории в границах Ершового месторождения Нижневартовского района Ханты-Мансийского автономного округа – Югры.

В географическом отношении территория проектируемого объекта находится в 50 километрах на северо-восток от города Нижневартовска.

II. Функциональное зонирование территории

Проектируемый объект располагается на землях лесного фонда, находящихся в ведении территориального отдела – Нижневартовского лесничество (Излучинское участковое лесничество).

III. Решения по планировочной организации земельных участков для размещения проектируемого объекта

Расчет полосы отвода земельных участков для выполнения работ по строительству проектируемого объекта производится с учетом действующих норм отвода земель.

Таблица 1

Площади земельных участков, необходимые для
строительства и эксплуатации проектируемого объекта

Наименование объекта (кадастровый номер)	Площадь вновь испрашиваемых земельных участков, га	Площадь по земельным участкам, стоящих на кадастровом учете и ранее предоставленных в аренду, га	Зона застройки, га
«Обустройство кустовой площадки № 88 Ершового месторождения»	7,6350	0,3500	7,9850

Таблица 2.

Площади земельных участков под проектируемый объект

№ земельного участка		Площадь земельного участка, $м^2$	Категория земель
№ образованного земельного участка	№ образованного контура земельного участка		
86:04:0000001:36247:ЗУ1	86:04:0000001:36247:ЗУ1 (1)	72000	Земли лесного фонда
	86:04:0000001:36247:ЗУ1 (2)	818	
	86:04:0000001:36247:ЗУ1 (3)	148	
	86:04:0000001:36247:ЗУ1 (4)	87	
	86:04:0000001:36247:ЗУ1 (5)	2187	
ИТОГО 86:04:0000001:36247:ЗУ1		**75240**	
86:04:0000001:6937:ЗУ1	86:04:0000001:6937:ЗУ1	140	Земли лесного фонда
ИТОГО 86:04:0000001:6937:ЗУ1		**140**	
86:04:0000001:21003:ЗУ1	86:04:0000001:21003:ЗУ1(1)	131	Земли лесного фонда
	86:04:0000001:21003:ЗУ1(2)	127	
	86:04:0000001:21003:ЗУ1(3)	459	
	86:04:0000001:21003:ЗУ1(4)	263	
ИТОГО 86:04:0000001:21003:ЗУ1		**970**	

Координаты границы земельных участков, необходимых для размещения проектируемого объекта в графических материалах определены в местной системе координат Ханты-Мансийского автономного округа – Югры МСК-86.

IV. Особо охраняемые территории и зоны с особыми условиями использования территории

Строительство будет носить локальный характер, и затрагивать территорию, которая уже подвергалась мощному длительному техногенному воздействию.

Проектируемый объект не пересекает водоохранную зону и прибрежную полосу водных объектов.

В границах участка работ отсутствуют объекты историко-культурного наследия, особо охраняемые природные территории федерального, регионального и местного значения.

Проектируемый объект не затрагивает границы территории традиционного природопользования коренных малочисленных народов Севера регионального значения.



Основная часть проекта планировки территории для размещения линейного объекта регионального значения Ханты-Мансийского автономного округа – Югры «Обустройство куста скважин №22а Варьеганского месторождения»
Землепользователь
ОАО «Варьеганнефть»
Масштаб 1:2000

Приложение 32
к постановлению Правительства
Ханты-Мансийского
автономного округа – Югры
от 11 марта 2016 года № 67-п

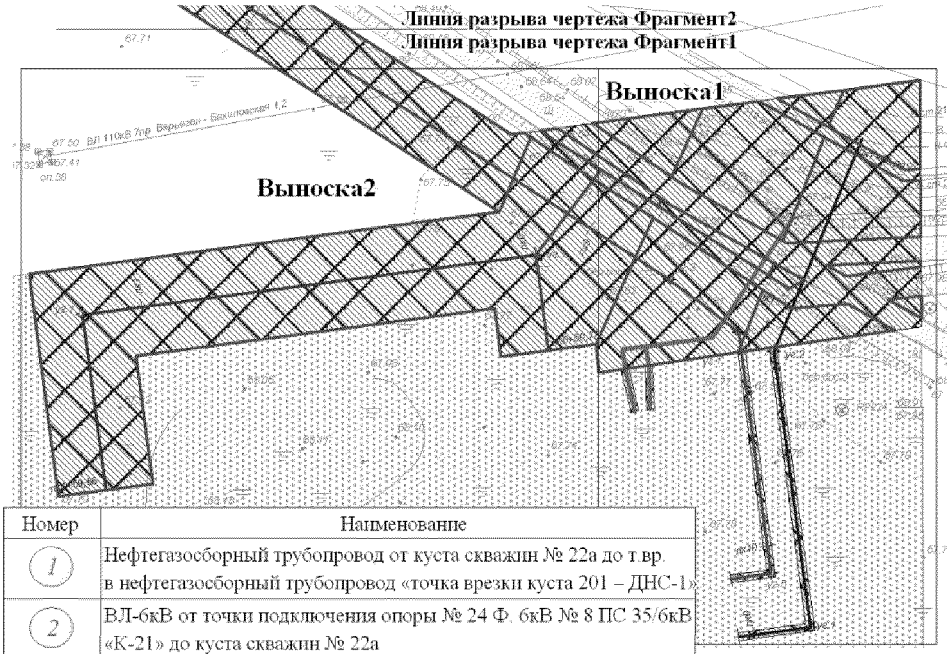

Номер	Наименование
1	Нефтегазосборный трубопровод от куста скважин № 22а до т.вр. в нефтегазосборный трубопровод «точка врезки куста 201 – ДНС-1»
2	ВЛ-6кВ от точки подключения опоры № 24 Ф. 6кВ № 8 ПС 35/6кВ «К-21» до куста скважин № 22а
3	Автодорога на куст скважин № 22а
4	Высоконапорный водовод от т.вр. в водовод высокого давления «КНС-2 – точка врезки куста 21» до куста скважин № 22а

Условные обозначения			
	зона планируемого размещения объекта		охранная зона планируемого объекта
	земельные участки поставленные на ГКН		земельные участки, согласно сведениям государственного лесного реестра
	граница земельного участка	1	номера объектов капитального строительства
• 1	точки поворота границ земельного участка		

Основная часть проекта планировки территории для размещения линейного объекта регионального значения Ханты-Мансийского автономного округа – Югры
«Обустройство куста скважин №22а Варьеганского месторождения»
Землепользователь ОАО «Варьеганнефть»
Масштаб 1:2000

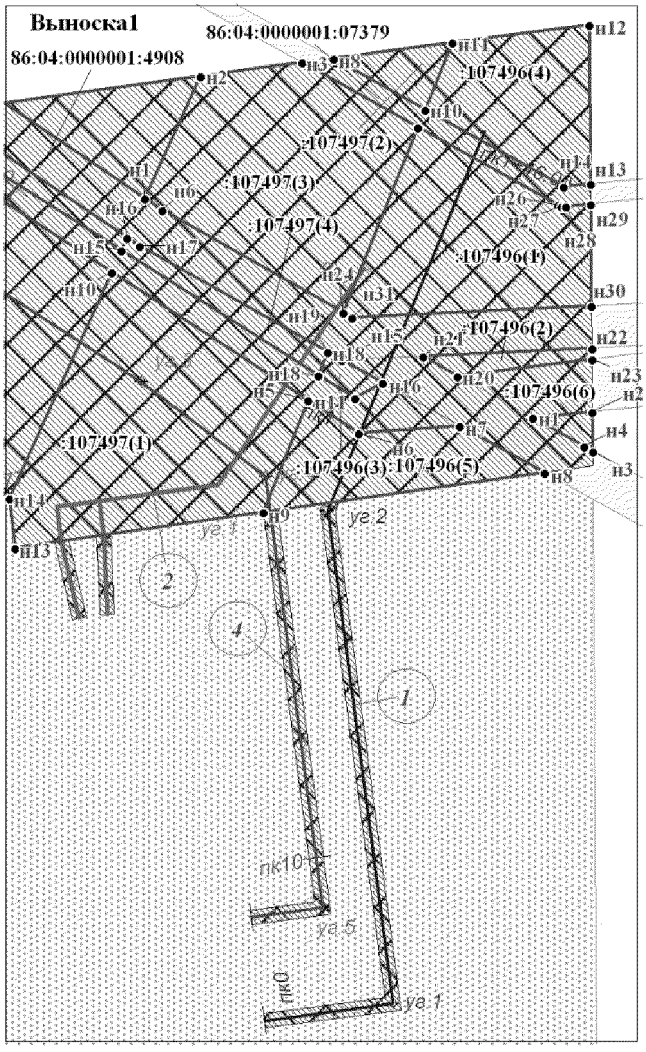

Основная часть проекта планировки территории для размещения линейного объекта регионального значения Ханты-Мансийского автономного округа – Югры
«Обустройство куста скважин №22а Варьеганского месторождения»
Землепользователь ОАО «Варьеганнефть»
Масштаб 1:2000

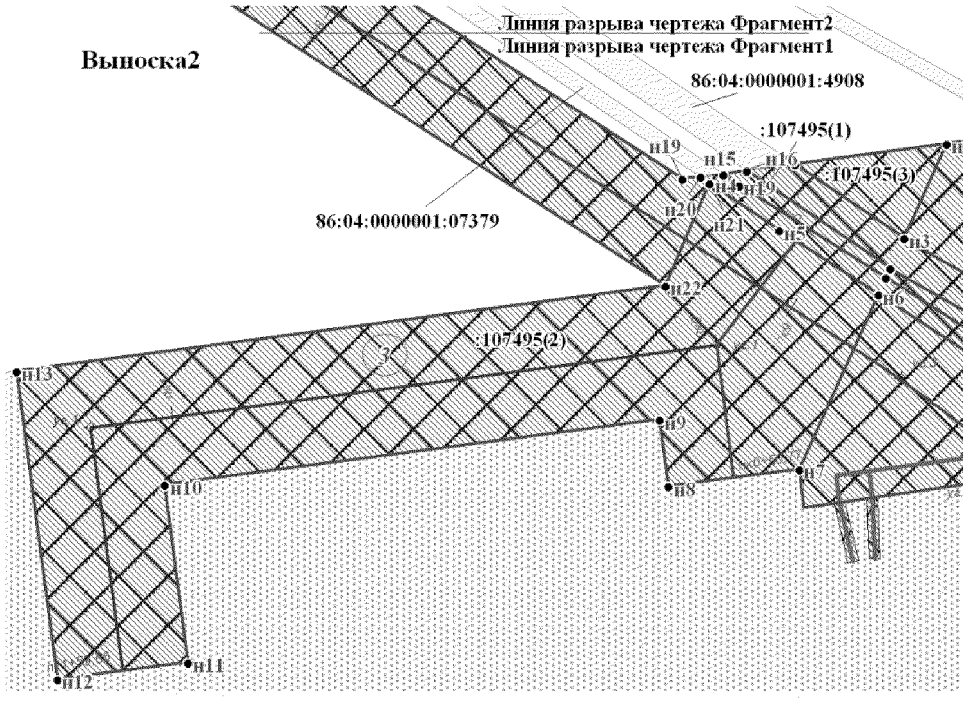

Основная часть проекта планировки территории для размещения линейного объекта регионального значения Ханты-Мансийского автономного округа – Югры
«Обустройство куста скважин №22а Варьеганского месторождения»
Землепользователь ОАО «Варьеганнефть»
Масштаб 1:2000

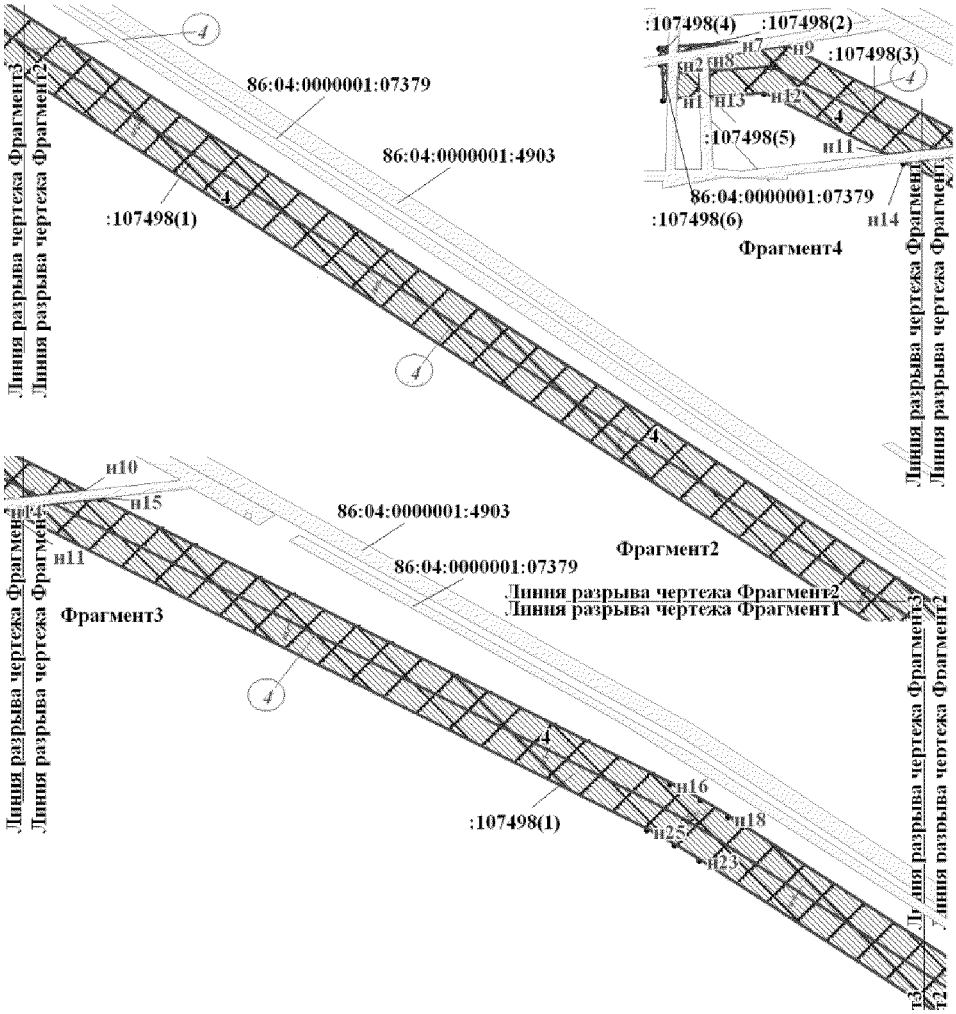

Основная часть проекта планировки территории для размещения линейного объекта регионального значения Ханты-Мансийского автономного округа – Югры
«Обустройство куста скважин №22а Варьеганского месторождения»
Землепользователь ОАО «Варьеганнефть»
Масштаб 1:2000

Каталог координат поворотных точек
Обозначение земельных участков :107496(1), :107496(2), :107496(3), :107496(4), :107496(5), :107496(6)

Номер	X	Y
н1	1 079 225,22	4 476 797,85
н2	1 079 226,05	4 476 806,28
н3	1 079 220,51	4 476 806,32
н4	1 079 221,17	4 476 805,14
н5	1 079 227,65	4 476 766,33
н6	1 079 223,05	4 476 773,36
н7	1 079 224,08	4 476 787,64
н8	1 079 217,47	4 476 799,53
н9	1 079 211,94	4 476 760,01
н10	1 079 268,57	4 476 782,78
н11	1 079 277,96	4 476 786,55
н12	1 079 280,46	4 476 805,86
н13	1 079 258,10	4 476 806,03
н14	1 079 257,74	4 476 802,24
н15	1 079 233,32	4 476 771,02
н16	1 079 230,10	4 476 776,82
н17	1 079 227,96	4 476 772,86
н18	1 079 231,20	4 476 767,75
н19	1 079 234,43	4 476 769,05
н20	1 079 231,08	4 476 787,31
н21	1 079 233,80	4 476 782,41
н22	1 079 234,94	4 476 806,21
н23	1 079 233,44	4 476 806,22
н24	1 079 239,97	4 476 771,28
н25	1 079 266,09	4 476 781,78
н26	1 079 255,18	4 476 801,40
н27	1 079 254,96	4 476 801,96
н28	1 079 254,95	4 476 802,54
н29	1 079 255,29	4 476 806,06
н30	1 079 240,96	4 476 806,16
н31	1 079 239,32	4 476 772,42

Каталог координат поворотных точек
Обозначение земельных участков :107497(1), :107497(2), :107497(3), :107497(4)

Номер	X	Y
н1	1 079 256,09	4 476 743,37
н2	1 079 273,29	4 476 751,16
н3	1 079 275,18	4 476 765,44
н4	1 079 266,09	4 476 781,78
н5	1 079 239,97	4 476 771,28
н6	1 079 254,45	4 476 745,80
н7	1 079 268,57	4 476 782,78
н8	1 079 275,76	4 476 769,87
н9	1 079 277,96	4 476 786,55
н10	1 079 245,73	4 476 738,68
н11	1 079 227,65	4 476 766,33
н12	1 079 211,94	4 476 760,01
н13	1 079 206,84	4 476 725,11
н14	1 079 213,88	4 476 724,26
н15	1 079 248,77	4 476 740,05
н16	1 079 250,55	4 476 740,86
н17	1 079 249,35	4 476 742,64
н18	1 079 234,43	4 476 769,05
н19	1 079 231,20	4 476 767,75

Основная часть проекта планировки территории для размещения линейного объекта регионального значения Ханты-Мансийского автономного округа – Югры
«Обустройство куста скважин №22а Варьеганского месторождения»
Землепользователь ОАО «Варьеганнефть»
Масштаб 1:2000

Каталог координат поворотных точек
Обозначение земельных участков :107495(1), :107495(2), :107495(3)

Номер	X	Y
н1	1 079 269,50	4 476 723,55
н2	1 079 273,29	4 476 751,16
н3	1 079 256,09	4 476 743,37
н4	1 079 266,05	4 476 707,98
н5	1 079 257,51	4 476 720,65
н6	1 079 245,73	4 476 738,68
н7	1 079 213,88	4 476 724,26
н8	1 079 210,78	4 476 700,46
н9	1 079 223,00	4 476 698,86
н10	1 079 211,07	4 476 608,68
н11	1 079 178,68	4 476 612,97
н12	1 079 175,54	4 476 589,17
н13	1 079 231,71	4 476 581,74
н14	1 079 247,35	4 476 699,95
н15	1 079 267,70	4 476 710,44
н16	1 079 268,28	4 476 714,67
н17	1 079 250,55	4 476 740,86
н18	1 079 248,77	4 476 740,05
н19	1 079 265,69	4 476 713,36

Каталог координат поворотных точек
Обозначение земельных участков :107498(1), :107498(2), :107498(3), :107498(4), :107498(5), :107498(6)

Номер	X	Y
н9	1 079 688,32	4 475 986,89
н10	1 079 654,14	4 476 055,34
н11	1 079 650,50	4 476 022,33
н12	1 079 671,80	4 475 979,67
н13	1 079 670,62	4 475 960,31
н14	1 079 647,75	4 476 027,84
н15	1 079 651,39	4 476 060,87
н16	1 079 552,62	4 476 258,75
н17	1 079 546,96	4 476 269,29
н18	1 079 541,15	4 476 278,82
н19	1 079 266,82	4 476 702,93
н20	1 079 267,19	4 476 706,29
н21	1 079 266,05	4 476 707,98
н22	1 079 247,35	4 476 699,95
н23	1 079 526,01	4 476 269,10
н24	1 079 531,36	4 476 260,30
н25	1 079 536,58	4 476 250,60
н26	1 079 687,79	4 475 946,06
н27	1 079 685,23	4 475 946,01
н28	1 079 684,82	4 475 943,49
н29	1 079 687,62	4 475 943,31
н30	1 079 681,98	4 475 943,65
н31	1 079 682,34	4 475 945,89
н32	1 079 669,73	4 475 945,59
н33	1 079 669,66	4 475 944,40

Каталог координат поворотных точек
Обозначение земельных участков :107498(1), :107498(2), :107498(3), :107498(4), :107498(5), :107498(6)

Номер	X	Y
н1	1 079 669,93	4 475 948,91
н2	1 079 682,53	4 475 949,23
н3	1 079 683,59	4 475 956,70
н4	1 079 670,42	4 475 957,01
н5	1 079 685,77	4 475 949,19
н6	1 079 687,99	4 475 949,39
н7	1 079 689,23	4 475 969,78
н8	1 079 683,90	4 475 959,62
н9	1 079 688,32	4 475 986,89
н10	1 079 654,14	4 476 055,34

Губернатор

Основная часть проекта межевания территории для размещения линейного объекта регионального значения Ханты-Мансийского автономного округа – Югры «Обустройство куста скважин №22а Варьеганского месторождения»
Землепользователь ОАО «Варьеганнефть»
Масштаб 1:2000

Приложение 33
к постановлению Правительства
Ханты-Мансийского
автономного округа – Югры
от 11 марта 2016 года № 67-п

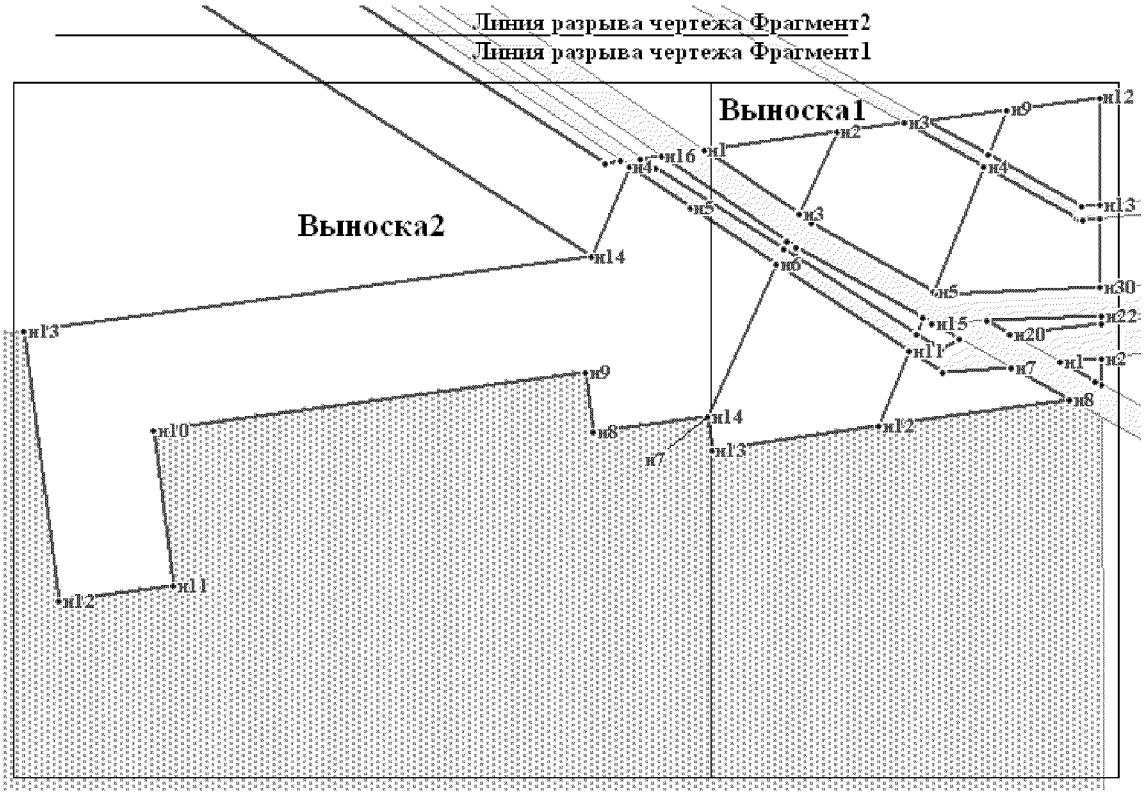

Условные обозначения			
	земельные участки поставленные на ГКН		земельные участки, согласно сведениям государственного лесного реестра
	граница земельного участка	:107498(1)	номера объектов капитального строительства
• н1	точки поворота границ земельного участка		

Основная часть проекта межевания территории
для размещения линейного объекта регионального значения Ханты-Мансийского автономного округа – Югры
«Обустройство куста скважин №22а Варьеганского месторождения»
Землепользователь ОАО «Варьеганнефть»
Масштаб 1:2000

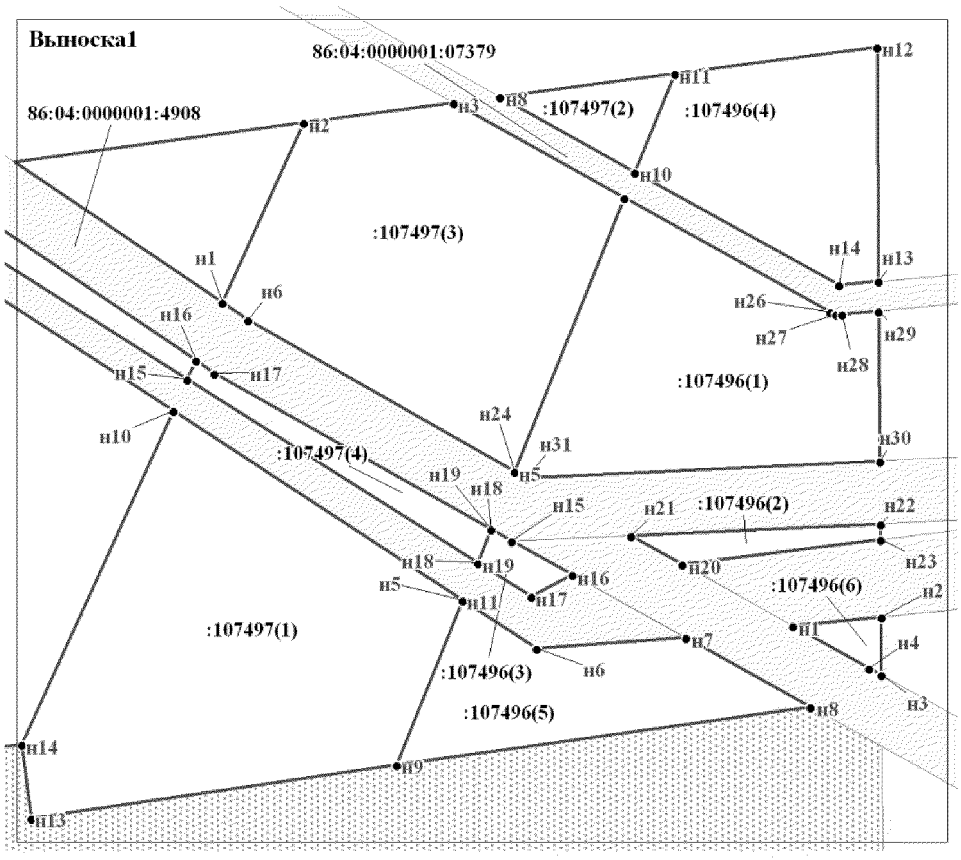

Основная часть проекта межевания территории
для размещения линейного объекта регионального значения Ханты-Мансийского автономного округа – Югры
«Обустройство куста скважин №22а Варьеганского месторождения»
Землепользователь ОАО «Варьеганнефть»
Масштаб 1:2000

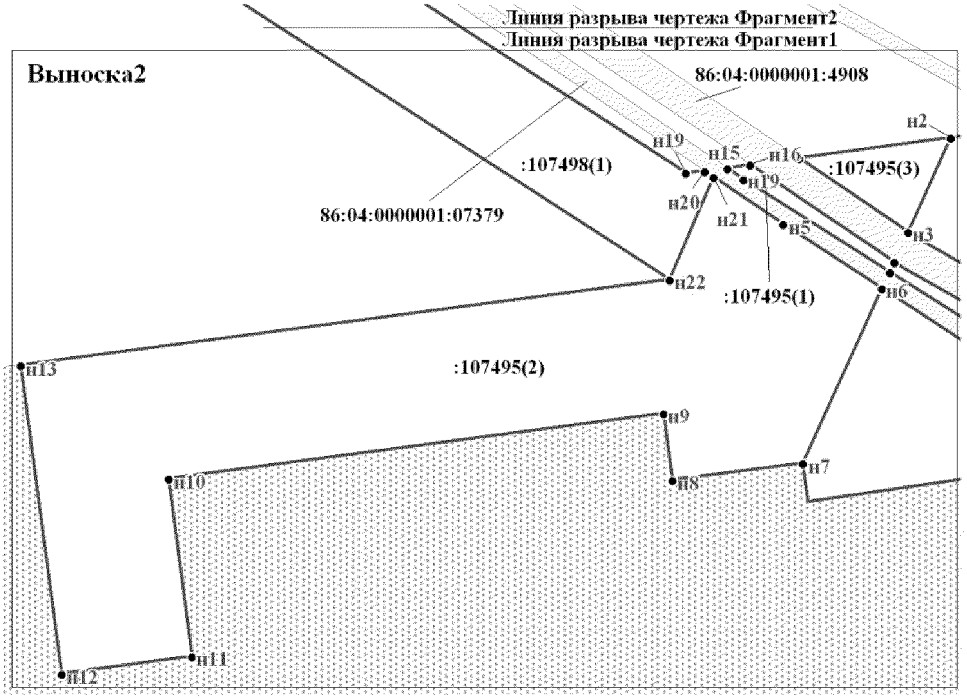

Основная часть проекта межевания территории
для размещения линейного объекта регионального значения Ханты-Мансийского автономного округа – Югры
«Обустройство куста скважин №22а Варьеганского месторождения»
Землепользователь ОАО «Варьеганнефть»
Масштаб 1:2000

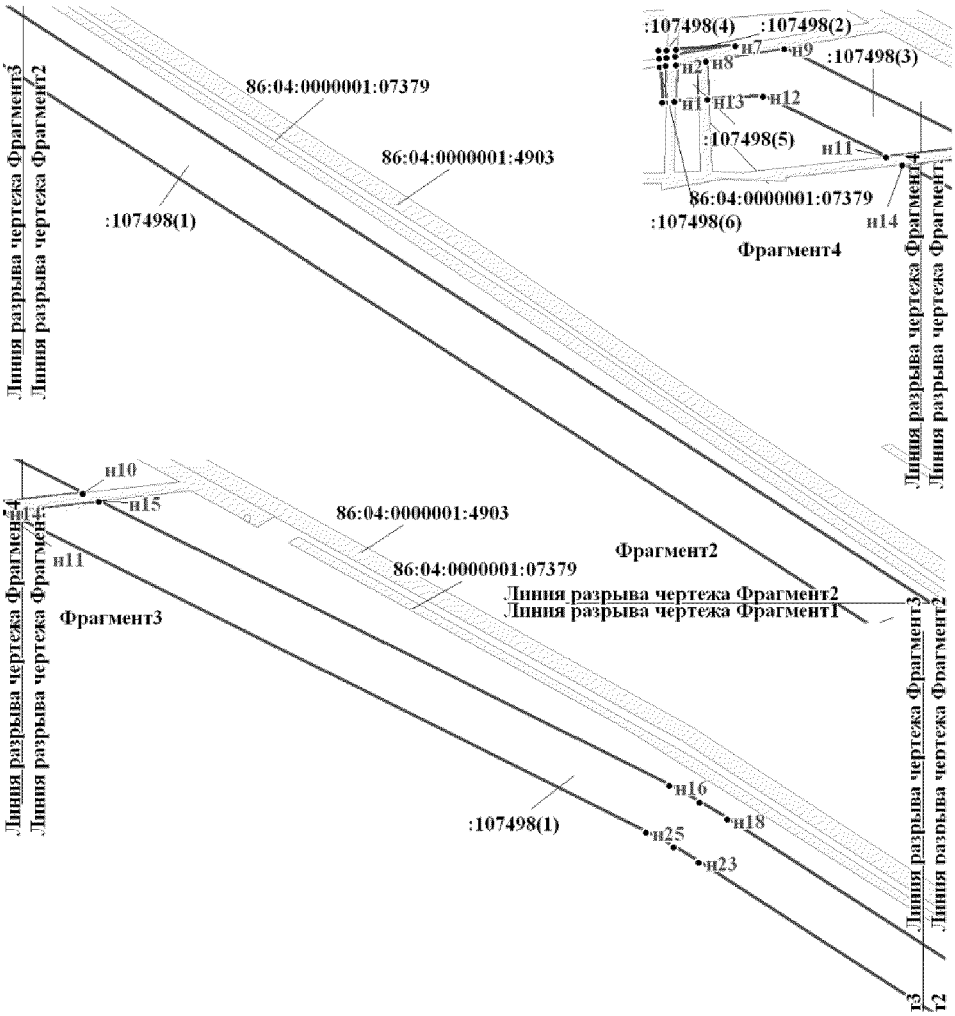

Основная часть проекта межевания территории
для размещения линейного объекта регионального значения Ханты-Мансийского автономного округа – Югры
«Обустройство куста скважин №22а Варьеганского месторождения»
Землепользователь ОАО «Варьеганнефть»
Масштаб 1:2000

Каталог координат поворотных точек
Обозначение земельных участков :107496(1), :107496(2), :107496(3), :107496(4), :107496(5), :107496(6)

Номер	X	Y
н1	1 079 225,22	4 476 797,85
н2	1 079 226,05	4 476 806,28
н3	1 079 220,51	4 476 806,32
н4	1 079 221,17	4 476 805,14
н5	1 079 227,65	4 476 766,33
н6	1 079 223,05	4 476 773,36
н7	1 079 224,08	4 476 787,64
н8	1 079 217,47	4 476 799,53
н9	1 079 211,94	4 476 760,01
н10	1 079 268,57	4 476 782,78
н11	1 079 277,96	4 476 786,55
н12	1 079 280,46	4 476 805,86
н13	1 079 258,10	4 476 806,03
н14	1 079 257,74	4 476 802,24
н15	1 079 233,32	4 476 771,02
н16	1 079 230,10	4 476 776,82
н17	1 079 227,96	4 476 772,86
н18	1 079 231,20	4 476 767,75
н19	1 079 234,43	4 476 769,05
н20	1 079 231,08	4 476 787,31
н21	1 079 233,80	4 476 782,41
н22	1 079 234,94	4 476 806,21
н23	1 079 233,44	4 476 806,22
н24	1 079 239,97	4 476 771,28
н25	1 079 266,09	4 476 781,78
н26	1 079 255,18	4 476 801,40
н27	1 079 254,96	4 476 801,96
н28	1 079 254,95	4 476 802,54
н29	1 079 255,29	4 476 806,06
н30	1 079 240,96	4 476 806,16
н31	1 079 239,32	4 476 772,42

Каталог координат поворотных точек
Обозначение земельных участков :107497(1), :107497(2), :107497(3), :107497(4)

Номер	X	Y
н1	1 079 256,09	4 476 743,37
н2	1 079 273,29	4 476 751,16
н3	1 079 275,18	4 476 765,44
н4	1 079 266,09	4 476 781,78
н5	1 079 239,97	4 476 771,28
н6	1 079 254,45	4 476 745,80
н7	1 079 268,57	4 476 782,78
н8	1 079 275,76	4 476 769,87
н9	1 079 277,96	4 476 786,55
н10	1 079 245,73	4 476 738,68
н11	1 079 227,65	4 476 766,33
н12	1 079 211,94	4 476 760,01
н13	1 079 206,84	4 476 725,11
н14	1 079 213,88	4 476 724,26
н15	1 079 248,77	4 476 740,05
н16	1 079 250,55	4 476 740,86
н17	1 079 249,35	4 476 742,64
н18	1 079 234,43	4 476 769,05
н19	1 079 231,20	4 476 767,75

Основная часть проекта межевания территории
для размещения линейного объекта регионального значения Ханты-Мансийского автономного округа – Югры
«Обустройство куста скважин №22а Варьеганского месторождения»
Землепользователь ОАО «Варьеганнефть»
Масштаб 1:2000

Каталог координат поворотных точек
Обозначение земельных участков :107495(1), :107495(2), :107495(3)

Номер	X	Y
н1	1 079 269,50	4 476 723,55
н2	1 079 273,29	4 476 751,16
н3	1 079 256,09	4 476 743,37
н4	1 079 266,05	4 476 707,98
н5	1 079 257,51	4 476 720,65
н6	1 079 245,73	4 476 738,68
н7	1 079 213,88	4 476 724,26
н8	1 079 210,78	4 476 700,46
н9	1 079 223,00	4 476 698,86
н10	1 079 211,07	4 476 608,68
н11	1 079 178,68	4 476 612,97
н12	1 079 175,54	4 476 589,17
н13	1 079 231,71	4 476 581,74
н14	1 079 247,35	4 476 699,95
н15	1 079 267,70	4 476 710,44
н16	1 079 268,28	4 476 714,67
н17	1 079 250,55	4 476 740,86
н18	1 079 248,77	4 476 740,05
н19	1 079 265,69	4 476 713,36

Каталог координат поворотных точек
Обозначение земельных участков :107498(1), :107498(2), :107498(3), :107498(4), :107498(5), :107498(6)

Номер	X	Y
н9	1 079 688,32	4 475 986,89
н10	1 079 654,14	4 476 055,34
н11	1 079 650,50	4 476 022,33
н12	1 079 671,80	4 475 979,67
н13	1 079 670,62	4 475 960,31
н14	1 079 647,75	4 476 027,84
н15	1 079 651,39	4 476 060,87
н16	1 079 552,62	4 476 258,75
н17	1 079 546,96	4 476 269,29
н18	1 079 541,15	4 476 278,82
н19	1 079 266,82	4 476 702,93
н20	1 079 267,19	4 476 706,29
н21	1 079 266,05	4 476 707,98
н22	1 079 247,35	4 476 699,95
н23	1 079 526,01	4 476 269,10
н24	1 079 531,36	4 476 260,30
н25	1 079 536,58	4 476 250,60
н26	1 079 687,79	4 475 946,06
н27	1 079 685,23	4 475 946,01
н28	1 079 684,82	4 475 943,49
н29	1 079 687,62	4 475 943,31
н30	1 079 681,98	4 475 943,65
н31	1 079 682,34	4 475 945,89
н32	1 079 669,73	4 475 945,59
н33	1 079 669,66	4 475 944,40

Каталог координат поворотных точек
Обозначение земельных участков :107498(1), :107498(2), :107498(3), :107498(4), :107498(5), :107498(6)

Номер	X	Y
н1	1 079 669,93	4 475 948,91
н2	1 079 682,53	4 475 949,23
н3	1 079 683,59	4 475 956,70
н4	1 079 670,42	4 475 957,01
н5	1 079 685,77	4 475 949,19
н6	1 079 687,99	4 475 949,39
н7	1 079 689,23	4 475 969,78
н8	1 079 683,90	4 475 959,62
н9	1 079 688,32	4 475 986,89
н10	1 079 654,14	4 476 055,34

Губернатор

Приложение 34
к постановлению Правительства
Ханты-Мансийского
автономного округа – Югры
от 11 марта 2016 года № 67-п

Положение о размещении линейного объекта регионального значения Ханты-Мансийского автономного округа – Югры «Обустройство куста скважин №22а Варьеганского месторождения»

I. Размещение объекта

В административном отношении линейный объект регионального значения Ханты-Мансийского автономного округа – Югры «Обустройство куста скважин №22а Варьеганского месторождения» (далее – проектируемый объект) расположен на межселенной территории в границах Варьеганского месторождения нефти Нижневартовского района Ханты-Мансийского автономного округа – Югры.

В географическом отношении территория проектируемого объекта находится в 4 километрах на запад от города Радужный и в 140 километрах на юго-запад от города Нижневартовска.

II. Функциональное зонирование территории

Проектируемый объект располагается на землях лесного фонда, находящихся в ведении территориального отдела – Аганского лесничества (Радужнинское участковое лесничество).

III. Решения по планировочной организации земельных участков для размещения проектируемого объекта

Расчет полосы отвода земельных участков для выполнения работ по строительству проектируемого объекта производится с учетом действующих норм отвода земель.

Таблица 1.

Площади земельных участков, необходимые для
строительства и эксплуатации проектируемого объекта

Наименование объекта (кадастровый номер)	Площадь вновь испрашиваемых земельных участков, га	Площадь по земельным участкам, стоящих на кадастровом учете и ранее предоставленных в аренду, га	Зона застройки, га
«Обустройство куста скважин №22а Варьеганского месторождения»	2,4149	0,1983	2,6132

Таблица 2.

Площади земельных участков под проектируемый объект

№ земельного участка		Площадь земельного участка, $м^2$	Категория земель
№ образованного земельного участка	№ образованного контура земельного участка		
86:04:0000001:107496	86:04:0000001:107496(1)	608.24	Земли лесного фонда
	86:04:0000001:107496(2)	49.29	
	86:04:0000001:107496(3)	27.08	
	86:04:0000001:107496(4)	369.67	
	86:04:0000001:107496(5)	305.30	
	86:04:0000001:107496(6)	23.41	
ИТОГО 86:04:0000001:107496		**1383**	
86:04:0000001:107497	86:04:0000001:107497(1)	981.91	Земли лесного фонда
	86:04:0000001:107497(2)	74.21	
	86:04:0000001:107497(3)	823.61	
	86:04:0000001:107497(4)	84.68	
ИТОГО 86:04:0000001:107497		**1966**	

86:04:0000001:107495	86:04:0000001:107495(1)	80.65	Земли лесного фонда
	86:04:0000001:107495(2)	5050.49	
	86:04:0000001:107495(3)	222.72	
ИТОГО 86:04:0000001:107495		**5355**	
86:04:0000001:107498	86:04:0000001:107498(1)	13834.89	Земли лесного фонда
	86:04:0000001:107498(2)	22.42	
	86:04:0000001:107498(3)	1459.22	
	86:04:0000001:107498(4)	7.16	
	86:04:0000001:107498(5)	100.13	
	86:04:0000001:107498(6)	21.30	
ИТОГО 86:04:0000001:107498		**15445**	

Координаты границ земельных участков, необходимых для расположения проектируемого объекта в графических материалах определены в местной системе координат Ханты-Мансийского автономного округа – Югры МСК-86.

IV. Особо охраняемые территории и зоны с особыми условиями использования территории

Строительство будет носить локальный характер, и затрагивать территорию, которая уже подвергалась мощному длительному техногенному воздействию.

Проектируемый объект не пересекает водоохранную зону и прибрежную полосу водных объектов.

В границах участка работ отсутствуют объекты историко-культурного наследия, особо охраняемые природные территории федерального, регионального и местного значения.

Проектируемый объект не затрагивает границы территории традиционного природопользования коренных малочисленных народов Севера регионального значения.

Губернатор

Приложение 35
к постановлению Правительства
Ханты-Мансийского
автономного округа – Югры
от 11 марта 2016 года № 67-п

Основная часть проекта планировки территории для размещения линейного объекта регионального значения Ханты-Мансийского автономного округа - Югры "Трубопроводы Мамонтовского месторождения строительства 2016 г., вторая очередь"
Землепользователь ОАО "НК "Роснефть"
Масштаб 1:2 000

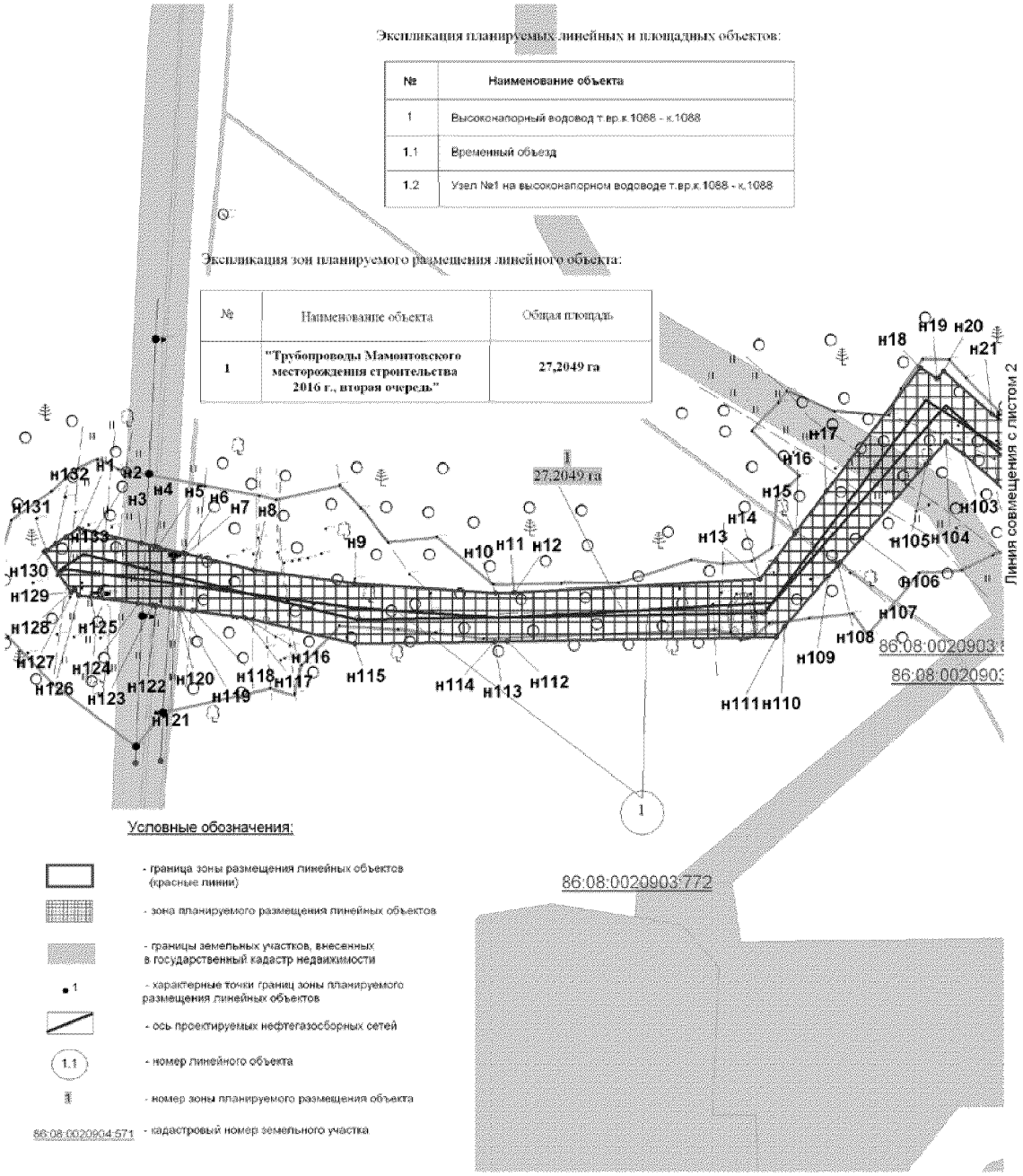

Основная часть проекта планировки территории
для размещения линейного объекта регионального
значения Ханты-Мансийского автономного
округа - Югры "Трубопроводы Мамонтовского
месторождения строительства 2016 г., вторая очередь"
Землепользователь ОАО "НК "Роснефть"
Масштаб 1:2 000

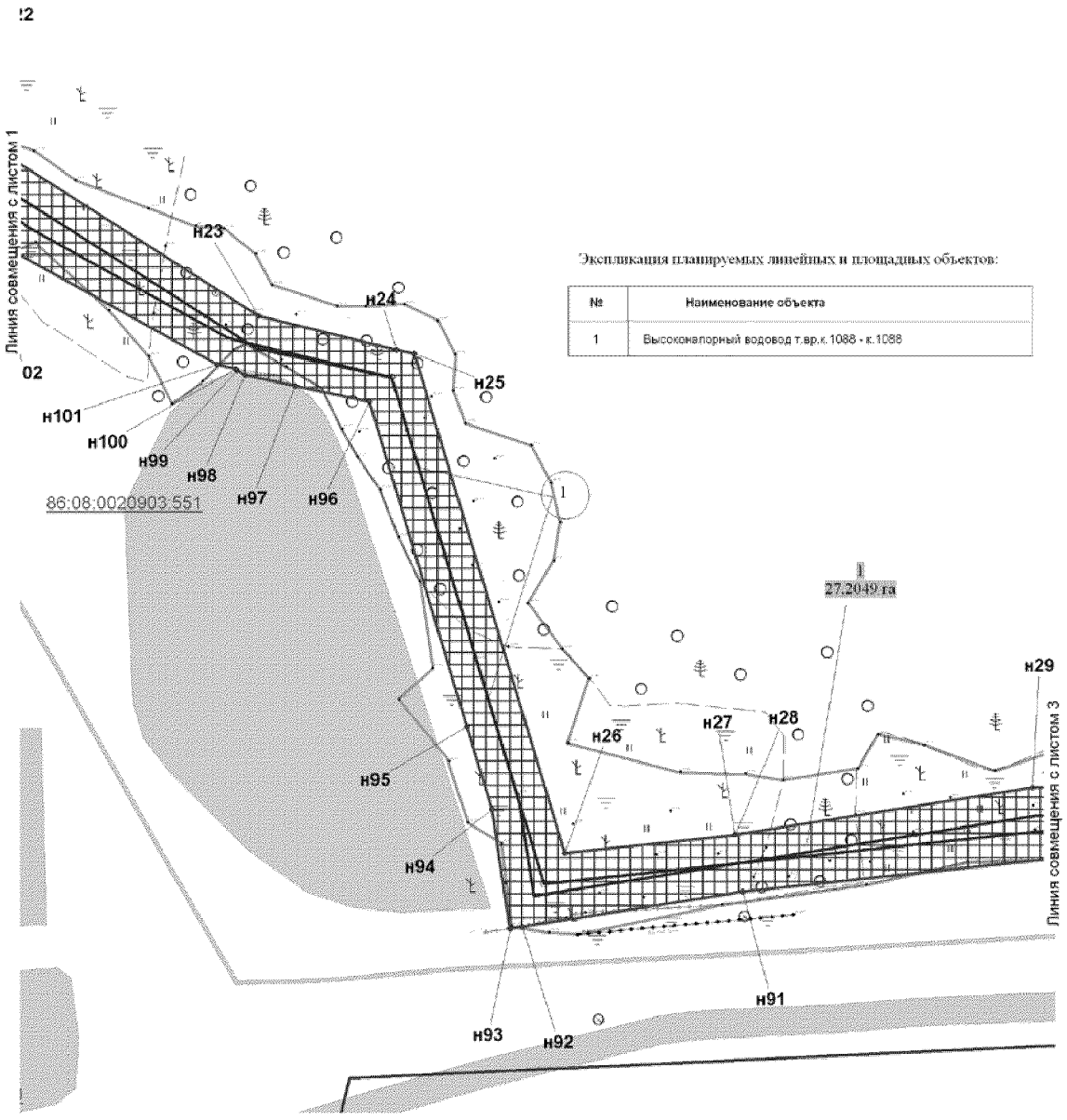

Основная часть проекта планировки территории
для размещения линейного объекта регионального
значения Ханты-Мансийского автономного
округа - Югры "Трубопроводы Мамонтовского
месторождения строительства 2016 г., вторая очередь"
Землепользователь ОАО "НК "Роснефть"
Масштаб 1:2 000

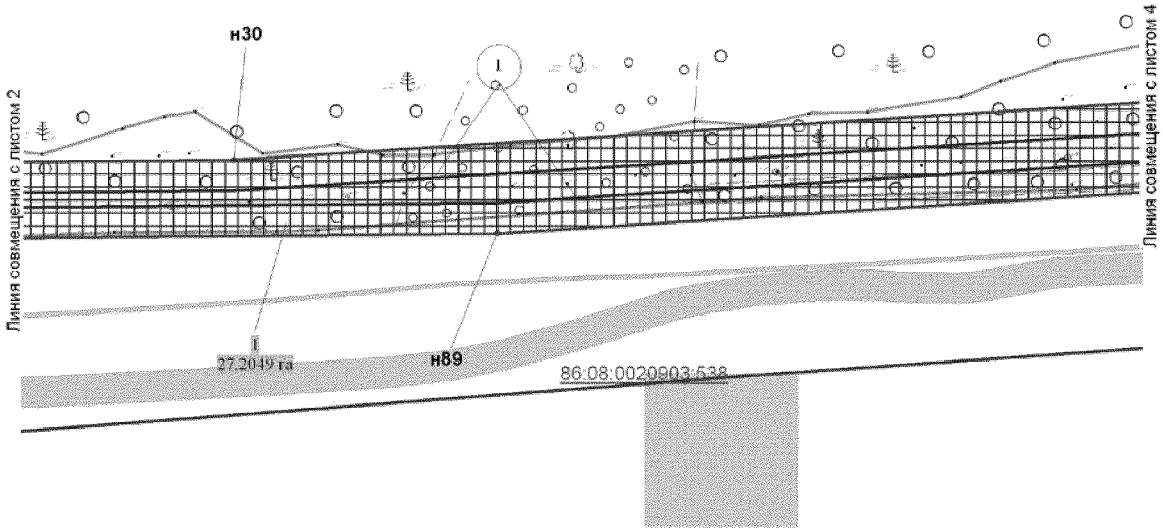

Экспликация планируемых линейных и площадных объектов:

№	Наименование объекта
1	Высоконапорный водовод т.вр.к.1088 - к.1088

Основная часть проекта планировки территории
для размещения линейного объекта регионального
значения Ханты-Мансийского автономного
округа - Югры "Трубопроводы Мамонтовского
месторождения строительства 2016 г., вторая очередь"
Землепользователь ОАО "НК "Роснефть"
Масштаб 1:2 000

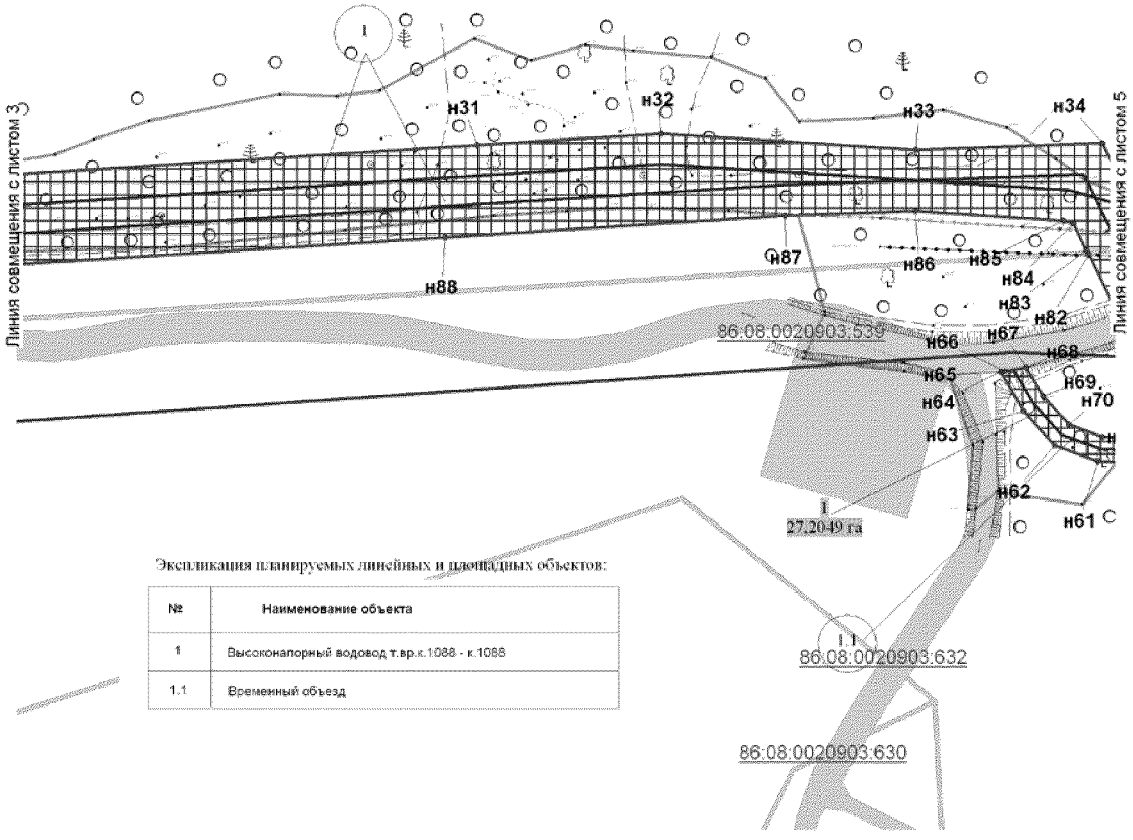

Экспликация планируемых линейных и площадных объектов:

№	Наименование объекта
1	Высоконапорный водовод т.вр.к.1088 - к.1088
1.1	Временный объезд

Основная часть проекта планировки территории
для размещения линейного объекта регионального
значения Ханты-Мансийского автономного
округа - Югры "Трубопроводы Мамонтовского
месторождения строительства 2016 г., вторая очередь"
Землепользователь ОАО "НК "Роснефть"
Масштаб 1:2 000

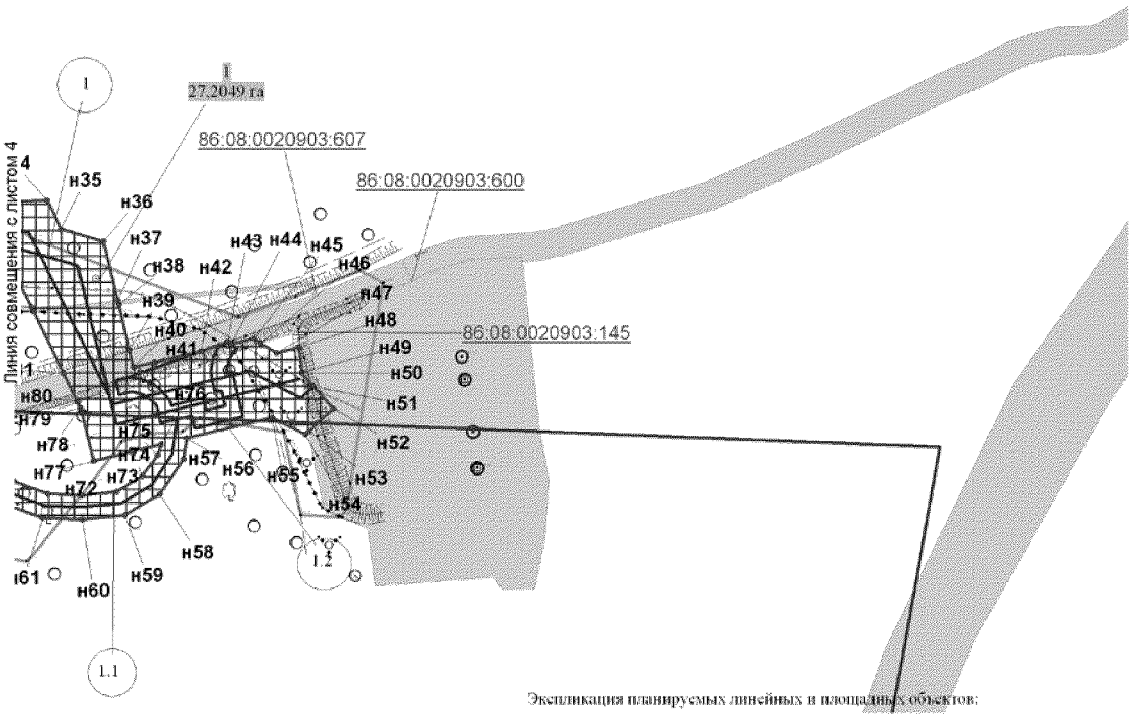

Экспликация планируемых линейных и площадных объектов:

№	Наименование объекта
1	Высоконапорный водовод т.вр.к.1088 - к.1088
1.1	Временный объезд
1.2	Узел №1 на высоконапорном водоводе т.вр.к.1088 - к.1088

Основная часть проекта планировки территории для размещения линейного объекта регионального значения Ханты-Мансийского автономного округа - Югры "Трубопроводы Мамонтовского месторождения строительства 2016 г., вторая очередь"
Землепользователь ОАО "НК "Роснефть"
Масштаб 1:2 000

Каталог координат границ зоны планируемого размещения линейных объектов

Точка	X	Y
н1	930 521,37	3 543 943,16
н2	930 519,83	3 543 949,75
н3	930 515,21	3 543 969,49
н4	930 513,95	3 543 974,86
н5	930 513,62	3 543 976,34
н6	930 511,17	3 543 986,77
н7	930 510,83	3 543 988,23
н8	930 504,19	3 544 016,58
н9	930 498,64	3 544 058,77
н10	930 494,65	3 544 118,03
н11	930 494,78	3 544 125,86
н12	930 494,78	3 544 125,91
н13	930 500,27	3 544 228,97
н14	930 500,27	3 544 228,98
н15	930 519,11	3 544 243,50
н16	930 520,29	3 544 244,43
н17	930 536,52	3 544 256,95
н18	930 587,52	3 544 296,30
н19	930 583,04	3 544 303,31
н20	930 586,17	3 544 306,08
н21	930 568,37	3 544 326,36
н22	930 568,34	3 544 326,38
н23	930 497,73	3 544 437,17
н24	930 485,96	3 544 485,74
н25	930 484,63	3 544 491,92
н26	930 308,98	3 544 544,77
н27	930 315,35	3 544 604,66
н28	930 315,36	3 544 604,75
н29	930 332,03	3 544 709,12
н30	930 333,20	3 544 835,74
н31	930 356,96	3 545 211,51
н32	930 360,75	3 545 271,51
н33	930 355,46	3 545 354,80
н34	930 357,63	3 545 415,68
н35	930 348,23	3 545 420,28
н36	930 344,33	3 545 433,92
н37	930 324,98	3 545 438,64
н38	930 323,51	3 545 439,00
н39	930 308,51	3 545 442,65
н40	930 303,01	3 545 444,00
н41	930 304,62	3 545 450,78
н42	930 308,24	3 545 466,10
н43	930 311,29	3 545 474,70
н44	930 310,52	3 545 475,74
н45	930 312,31	3 545 483,32
н46	930 310,93	3 545 485,52
н47	930 307,68	3 545 490,66
н48	930 309,48	3 545 497,95

Точка	X	Y
н49	930 301,40	3 545 498,90
н50	930 301,07	3 545 498,94
н51	930 296,86	3 545 502,74
н52	930 289,43	3 545 509,43
н53	930 281,99	3 545 501,19
н54	930 280,97	3 545 500,04
н55	930 286,65	3 545 489,19
н56	930 279,80	3 545 461,33
н57	930 273,06	3 545 460,40
н58	930 261,52	3 545 452,45
н59	930 254,60	3 545 441,00
н60	930 253,22	3 545 427,23
н61	930 253,72	3 545 414,18
н62	930 258,90	3 545 400,18
н63	930 270,21	3 545 389,89
н64	930 282,95	3 545 382,45
н65	930 282,96	3 545 382,44
н66	930 283,10	3 545 383,80
н67	930 284,37	3 545 390,84
н68	930 284,36	3 545 390,85
н69	930 274,97	3 545 396,38
н70	930 265,72	3 545 404,79
н71	930 261,66	3 545 415,76
н72	930 261,24	3 545 426,98
н73	930 262,39	3 545 438,41
н74	930 267,48	3 545 446,83
н75	930 274,27	3 545 451,77
н76	930 277,73	3 545 452,97
н77	930 272,30	3 545 430,90
н78	930 289,71	3 545 426,65
н79	930 289,73	3 545 426,65
н80	930 291,83	3 545 425,62
н81	930 301,01	3 545 421,13
н82	930 321,22	3 545 411,24
н83	930 322,68	3 545 410,52
н84	930 331,43	3 545 406,23
н85	930 332,36	3 545 403,01
н86	930 335,43	3 545 354,51
н87	930 333,92	3 545 312,02
н88	930 326,90	3 545 200,92
н89	930 309,27	3 544 921,77
н90	930 307,38	3 544 718,85
н91	930 295,52	3 544 607,33
н92	930 283,16	3 544 529,99
н93	930 282,45	3 544 525,60
н94	930 324,43	3 544 519,24
н95	930 353,42	3 544 510,51
н96	930 467,57	3 544 476,14

Точка	X	Y
н97	930 473,18	3 544 450,10
н98	930 476,94	3 544 432,55
н99	930 478,67	3 544 429,84
н100	930 479,09	3 544 429,19
н101	930 480,62	3 544 422,88
н102	930 520,91	3 544 350,07
н103	930 552,31	3 544 314,33
н104	930 557,02	3 544 306,94
н105	930 547,73	3 544 298,69
н106	930 517,26	3 544 271,62
н107	930 507,32	3 544 262,78
н108	930 506,19	3 544 261,79
н109	930 501,88	3 544 257,95
н110	930 480,82	3 544 239,23
н111	930 476,51	3 544 235,90
н112	930 474,72	3 544 122,98
н113	930 474,63	3 544 117,52
н114	930 474,63	3 544 117,48
н115	930 473,72	3 544 058,99
н116	930 484,54	3 544 012,78
н117	930 484,54	3 544 012,74
н118	930 487,42	3 543 990,91
н119	930 488,03	3 543 986,20
н120	930 488,23	3 543 984,72
н121	930 488,45	3 543 982,98
н122	930 489,44	3 543 975,50
н123	930 489,64	3 543 974,01
н124	930 490,46	3 543 967,84
н125	930 493,08	3 543 947,99
н126	930 493,70	3 543 943,24
н127	930 496,15	3 543 941,33
н128	930 495,99	3 543 941,09
н129	930 495,13	3 543 939,80
н130	930 511,79	3 543 928,73
н131	930 512,27	3 543 929,45
н132	930 514,94	3 543 933,48
н133	930 517,82	3 543 937,80

Основная часть проекта планировки территории
для размещения линейного объекта регионального
значения Ханты-Мансийского автономного
округа - Югры "Трубопроводы Мамонтовского
месторождения строительства 2016 г., вторая очередь"
Землепользователь ОАО "НК "Роснефть"
Масштаб 1:2 000

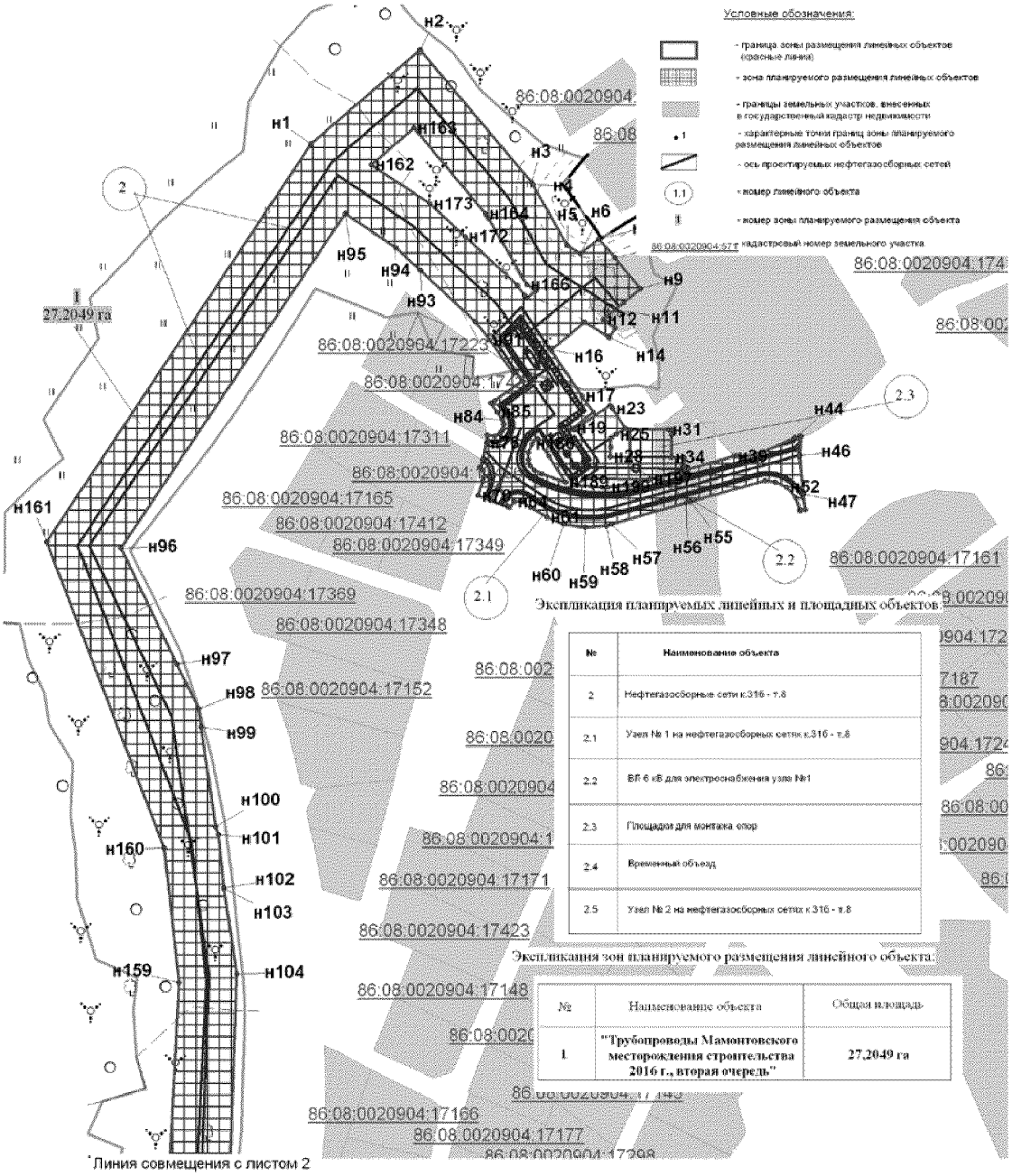

Основная часть проекта планировки территории
для размещения линейного объекта регионального
значения Ханты-Мансийского автономного
округа - Югры "Трубопроводы Мамонтовского
месторождения строительства 2016 г., вторая очередь"
Землепользователь ОАО "НК "Роснефть"
Масштаб 1:2 000

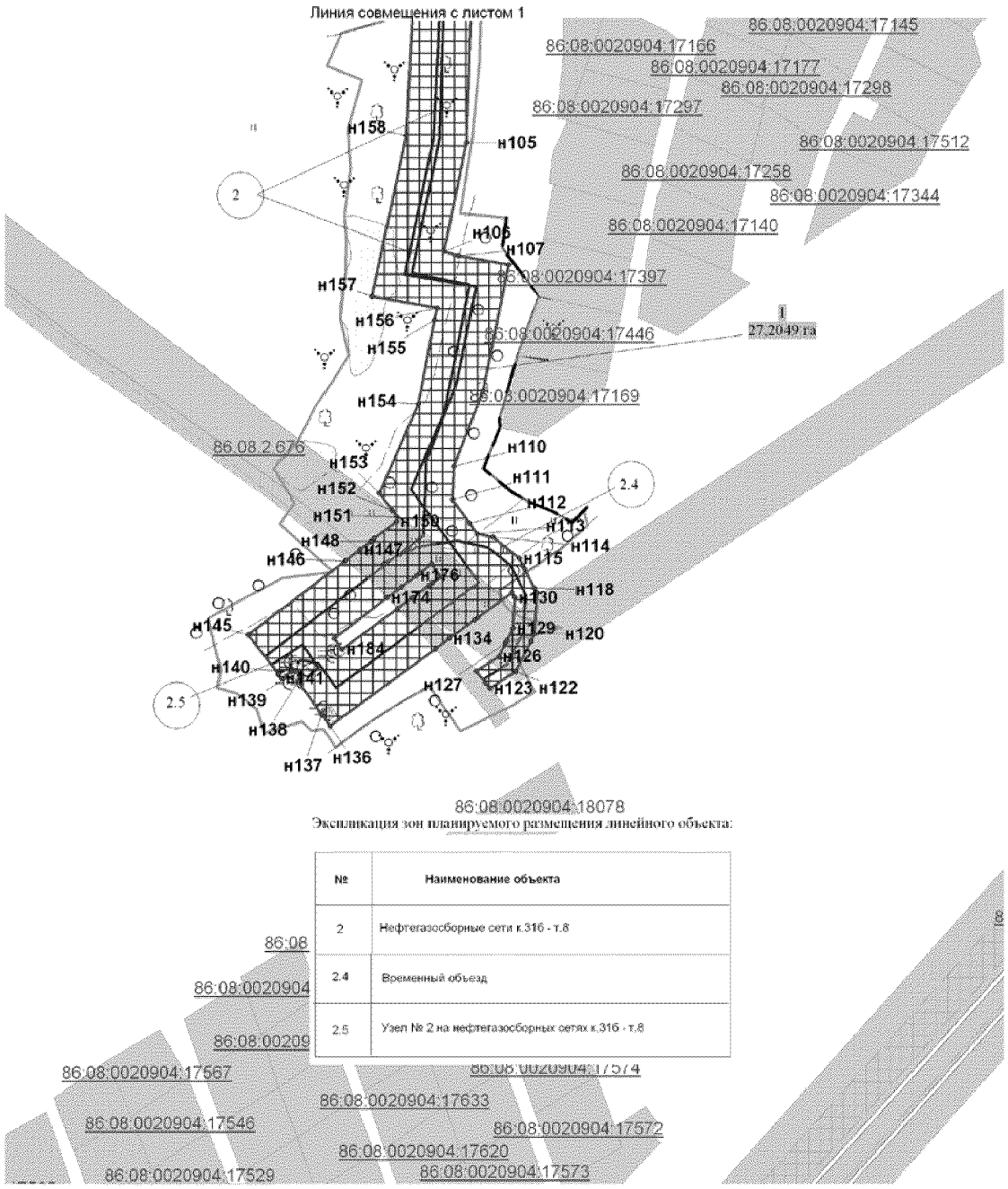

Экспликация зон планируемого размещения линейного объекта:

№	Наименование объекта
2	Нефтегазосборные сети к.316 - т.8
2.4	Временный объезд
2.5	Узел № 2 на нефтегазосборных сетях к.316 - т.8

Основная часть проекта планировки территории для размещения линейного объекта регионального значения Ханты-Мансийского автономного округа - Югры "Трубопроводы Мамонтовского месторождения строительства 2016 г., вторая очередь"
Землепользователь ОАО "НК "Роснефть"
Масштаб 1:2 000

Каталог координат границ зоны планируемого размещения линейных объектов

Точка	X	Y
н1	924 708,30	3 539 732,30
н2	924 742,40	3 539 771,80
н3	924 694,40	3 539 812,00
н4	924 693,60	3 539 812,50
н5	924 671,40	3 539 825,20
н6	924 668,40	3 539 829,90
н7	924 673,91	3 539 836,50
н8	924 667,01	3 539 842,20
н9	924 655,70	3 539 851,61
н10	924 650,60	3 539 845,40
н11	924 648,10	3 539 842,30
н12	924 644,70	3 539 838,20
н13	924 641,50	3 539 842,40
н14	924 638,09	3 539 840,21
н15	924 643,70	3 539 831,40
н16	924 633,50	3 539 819,10
н17	924 617,00	3 539 830,40
н18	924 611,00	3 539 834,51
н19	924 605,30	3 539 827,10
н20	924 604,60	3 539 827,50
н21	924 605,10	3 539 828,20
н22	924 613,60	3 539 840,50
н23	924 612,30	3 539 841,40
н24	924 605,30	3 539 846,20
н25	924 603,00	3 539 842,80
н26	924 601,60	3 539 840,70
н27	924 598,40	3 539 840,70
н28	924 594,90	3 539 840,60
н29	924 594,80	3 539 847,80
н30	924 604,80	3 539 847,90
н31	924 604,70	3 539 861,70
н32	924 604,70	3 539 862,89
н33	924 602,80	3 539 862,89
н34	924 594,70	3 539 862,80
н35	924 594,50	3 539 867,30
н36	924 591,50	3 539 867,50
н37	924 590,09	3 539 867,60
н38	924 590,50	3 539 869,00
н39	924 595,00	3 539 885,40
н40	924 595,30	3 539 886,30
н41	924 594,80	3 539 888,70
н42	924 596,20	3 539 895,10
н43	924 596,20	3 539 895,10
н44	924 601,80	3 539 907,50
н45	924 602,30	3 539 909,70
н46	924 595,40	3 539 909,10
н47	924 581,30	3 539 910,60
н48	924 575,70	3 539 911,20
н49	924 575,51	3 539 909,70
н50	924 575,40	3 539 909,30
н51	924 580,20	3 539 907,80
н52	924 583,91	3 539 904,50
н53	924 585,80	3 539 900,40
н54	924 586,21	3 539 896,61
н55	924 578,60	3 539 869,70
н56	924 578,21	3 539 868,20
н57	924 570,50	3 539 841,11
н58	924 570,00	3 539 839,21
н59	924 569,40	3 539 831,50
н60	924 570,50	3 539 823,80
н61	924 573,00	3 539 817,70
н62	924 576,60	3 539 811,80
н63	924 578,81	3 539 808,30
н64	924 578,60	3 539 805,80
н65	924 576,60	3 539 804,10
н66	924 576,80	3 539 803,60
н67	924 584,60	3 539 800,30
н68	924 582,20	3 539 798,51
н69	924 579,11	3 539 797,40
н70	924 580,80	3 539 792,81
н71	924 586,01	3 539 794,40
н72	924 587,80	3 539 795,00
н73	924 590,00	3 539 794,60
н74	924 591,20	3 539 793,50
н75	924 593,80	3 539 794,40
н76	924 599,90	3 539 795,80
н77	924 600,40	3 539 796,40
н78	924 602,70	3 539 795,90
н79	924 602,40	3 539 798,80
н80	924 603,20	3 539 800,70
н81	924 604,00	3 539 801,20
н82	924 605,10	3 539 801,90
н83	924 606,80	3 539 802,10
н84	924 608,40	3 539 801,50
н85	924 611,00	3 539 799,70
н86	924 614,30	3 539 797,40
н87	924 615,20	3 539 798,80
н88	924 622,31	3 539 808,70
н89	924 625,40	3 539 806,61
н90	924 624,80	3 539 805,71
н91	924 637,19	3 539 796,90
н92	924 643,80	3 539 791,80
н93	924 662,40	3 539 771,90
н94	924 670,70	3 539 762,90
н95	924 683,00	3 539 744,70
н96	924 561,90	3 539 663,40
н97	924 519,90	3 539 683,70
н98	924 503,80	3 539 691,50
н99	924 497,20	3 539 692,40
н100	924 460,90	3 539 697,60
н101	924 458,10	3 539 698,70
н102	924 438,60	3 539 700,80
н103	924 438,50	3 539 700,80
н104	924 407,70	3 539 705,30
н105	924 321,60	3 539 702,30
н106	924 281,90	3 539 694,10
н107	924 280,50	3 539 699,40
н108	924 277,30	3 539 717,60
н109	924 231,30	3 539 708,30
н110	924 203,90	3 539 697,60
н111	924 191,60	3 539 697,11
н112	924 183,10	3 539 703,40
н113	924 179,30	3 539 706,11
н114	924 178,10	3 539 711,90
н115	924 170,30	3 539 721,50
н116	924 167,69	3 539 722,80
н117	924 166,51	3 539 723,40
н118	924 159,41	3 539 727,00
н119	924 157,70	3 539 727,90
н120	924 142,80	3 539 727,00
н121	924 140,20	3 539 725,80
н122	924 129,10	3 539 720,20
н123	924 122,99	3 539 710,81
н124	924 125,00	3 539 709,20
н125	924 129,30	3 539 705,70
н126	924 134,60	3 539 714,00
н127	924 139,40	3 539 716,40
н128	924 140,70	3 539 717,10
н129	924 144,80	3 539 719,10
н130	924 156,00	3 539 719,81
н131	924 157,80	3 539 718,90
н132	924 148,80	3 539 706,50
н133	924 147,90	3 539 705,21
н134	924 141,10	3 539 696,00
н135	924 137,20	3 539 690,80
н136	924 109,31	3 539 652,60
н137	924 113,40	3 539 649,60
н138	924 125,50	3 539 640,90
н139	924 129,20	3 539 641,60
н140	924 129,20	3 539 638,40
н141	924 126,60	3 539 635,01
н142	924 128,10	3 539 633,80
н143	924 128,10	3 539 633,80
н144	924 128,20	3 539 633,80

Основная часть проекта планировки территории для размещения линейного объекта регионального значения Ханты-Мансийского автономного округа - Югры "Трубопроводы Мамонтовского месторождения строительства 2016 г., вторая очередь"
Землепользователь ОАО "НК "Роснефть"
Масштаб 1:2 000

Каталог координат границ зоны планируемого размещения линейных объектов

Точка	X	Y
н145	924 142,50	3 539 622,80
н146	924 169,49	3 539 658,20
н147	924 173,50	3 539 663,51
н148	924 176,60	3 539 667,50
н149	924 177,60	3 539 668,70
н150	924 183,70	3 539 676,80
н151	924 185,40	3 539 676,90
н152	924 187,70	3 539 675,20
н153	924 194,00	3 539 670,60
н154	924 226,60	3 539 684,70
н155	924 257,00	3 539 690,60
н156	924 261,50	3 539 691,50
н157	924 265,70	3 539 667,90
н158	924 324,30	3 539 680,30
н159	924 404,50	3 539 684,40
н160	924 453,30	3 539 679,11
н161	924 564,00	3 539 636,51
н162	924 700,70	3 539 754,10
н163	924 714,00	3 539 769,50
н164	924 682,90	3 539 795,50
н165	924 681,31	3 539 796,50
н166	924 657,20	3 539 810,30
н167	924 655,00	3 539 813,70
н168	924 652,50	3 539 810,60
н169	924 652,30	3 539 810,40
н170	924 653,30	3 539 809,60
н171	924 657,10	3 539 807,00
н172	924 674,70	3 539 788,00
н173	924 686,50	3 539 775,30
н174	924 156,00	3 539 673,41
н175	924 159,90	3 539 678,60
н176	924 164,11	3 539 684,00
н177	924 165,01	3 539 685,20
н178	924 168,20	3 539 689,49
н179	924 163,61	3 539 692,91
н180	924 161,41	3 539 689,90
н181	924 160,50	3 539 688,71
н182	924 155,90	3 539 682,41
н183	924 152,00	3 539 677,10
н184	924 137,30	3 539 657,00
н185	924 141,20	3 539 654,10
н186	924 599,50	3 539 812,21
н187	924 601,50	3 539 814,30
н188	924 595,00	3 539 818,40
н189	924 585,71	3 539 824,40
н190	924 588,70	3 539 815,90
н191	924 590,20	3 539 813,00
н192	924 591,70	3 539 811,60

Точка	X	Y
н193	924 593,80	3 539 810,81
н194	924 596,40	3 539 810,90
н195	924 584,81	3 539 828,30
н196	924 587,11	3 539 831,50
н197	924 586,70	3 539 855,00
н198	924 585,31	3 539 850,11
н199	924 583,91	3 539 839,60
н200	924 583,91	3 539 837,81
н201	924 584,00	3 539 834,20

Основная часть проекта планировки территории для размещения линейного объекта регионального значения Ханты-Мансийского автономного округа - Югры "Трубопроводы Мамонтовского месторождения строительства 2016 г., вторая очередь"
Землепользователь ОАО "НК "Роснефть"
Масштаб 1:2 000

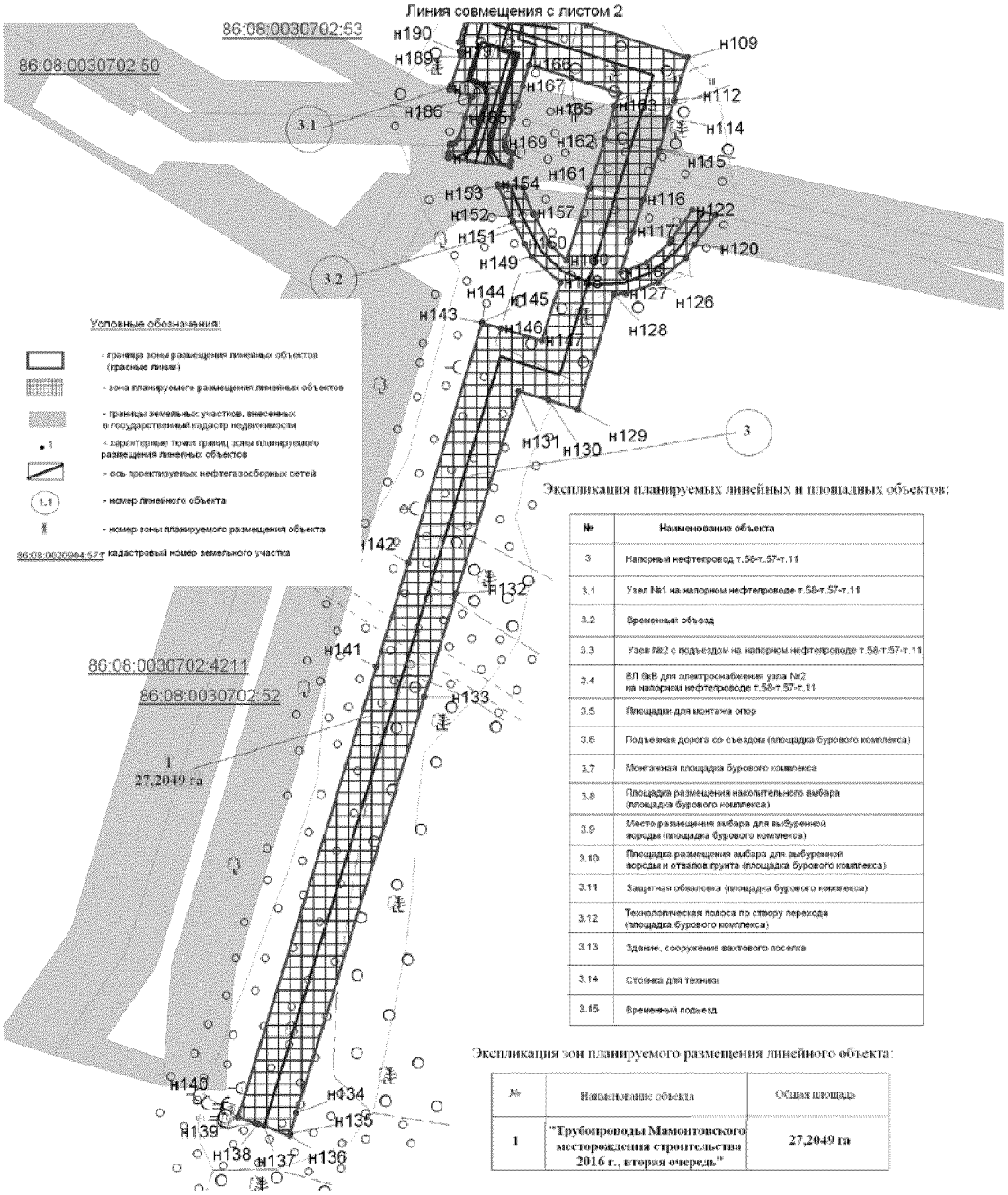

Экспликация планируемых линейных и площадных объектов:

№	Наименование объекта
3	Напорный нефтепровод т.58-т.57-т.11
3.1	Узел №1 на напорном нефтепроводе т.58-т.57-т.11
3.2	Временный объезд
3.3	Узел №2 с подъездом на напорном нефтепроводе т.58-т.57-т.11
3.4	ВЛ 6кВ для электроснабжения узла №2 на напорном нефтепроводе т.58-т.57-т.11
3.5	Площадки для монтажа опор
3.6	Подъездная дорога со съездом (площадка бурового комплекса)
3.7	Монтажная площадка бурового комплекса
3.8	Площадка размещения накопительного амбара (площадка бурового комплекса)
3.9	Место размещения амбара для вы/буренной породы (площадка бурового комплекса)
3.10	Площадка размещения амбара для выбуренной породы и отвалов грунта (площадка бурового комплекса)
3.11	Защитная обваловка (площадка бурового комплекса)
3.12	Технологическая полоса по створу перехода (площадка бурового комплекса)
3.13	Здание, сооружение вахтового поселка
3.14	Стоянка для техники
3.15	Временный подъезд

Экспликация зон планируемого размещения линейного объекта:

№	Наименование объекта	Общая площадь
1	"Трубопроводы Мамонтовского месторождения строительства 2016 г., вторая очередь"	27,2049 га

Основная часть проекта планировки территории
для размещения линейного объекта регионального
значения Ханты-Мансийского автономного
округа - Югры "Трубопроводы Мамонтовского
месторождения строительства 2016 г., вторая очередь"
Землепользователь ОАО "НК "Роснефть"
Масштаб 1:2 000

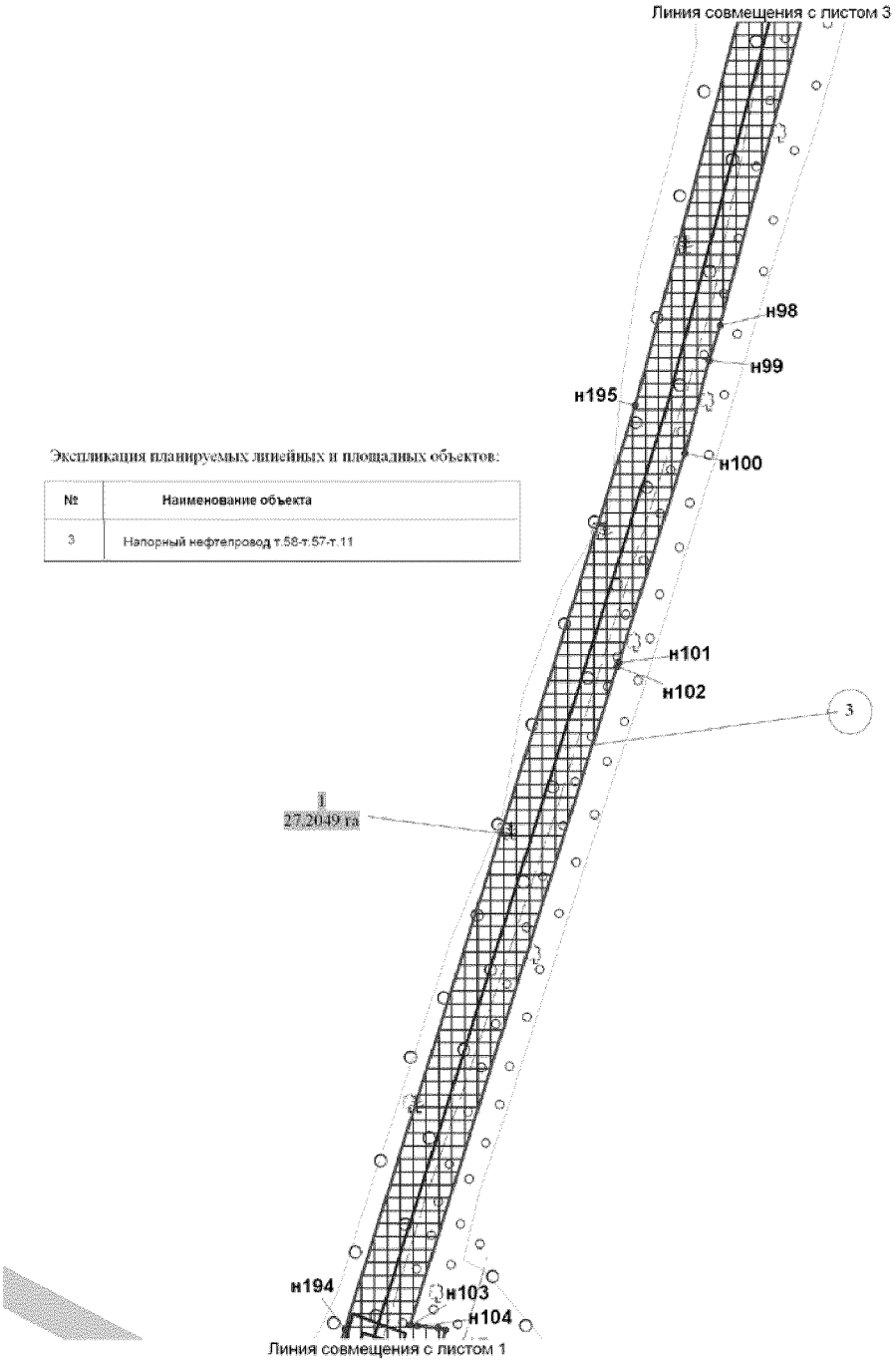

Экспликация планируемых линейных и площадных объектов:

№	Наименование объекта
3	Напорный нефтепровод т.58-т.57-т.11

Основная часть проекта планировки территории
для размещения линейного объекта регионального
значения Ханты-Мансийского автономного
округа - Югры "Трубопроводы Мамонтовского
месторождения строительства 2016 г., вторая очередь"
Землепользователь ОАО "НК "Роснефть"
Масштаб 1:2 000

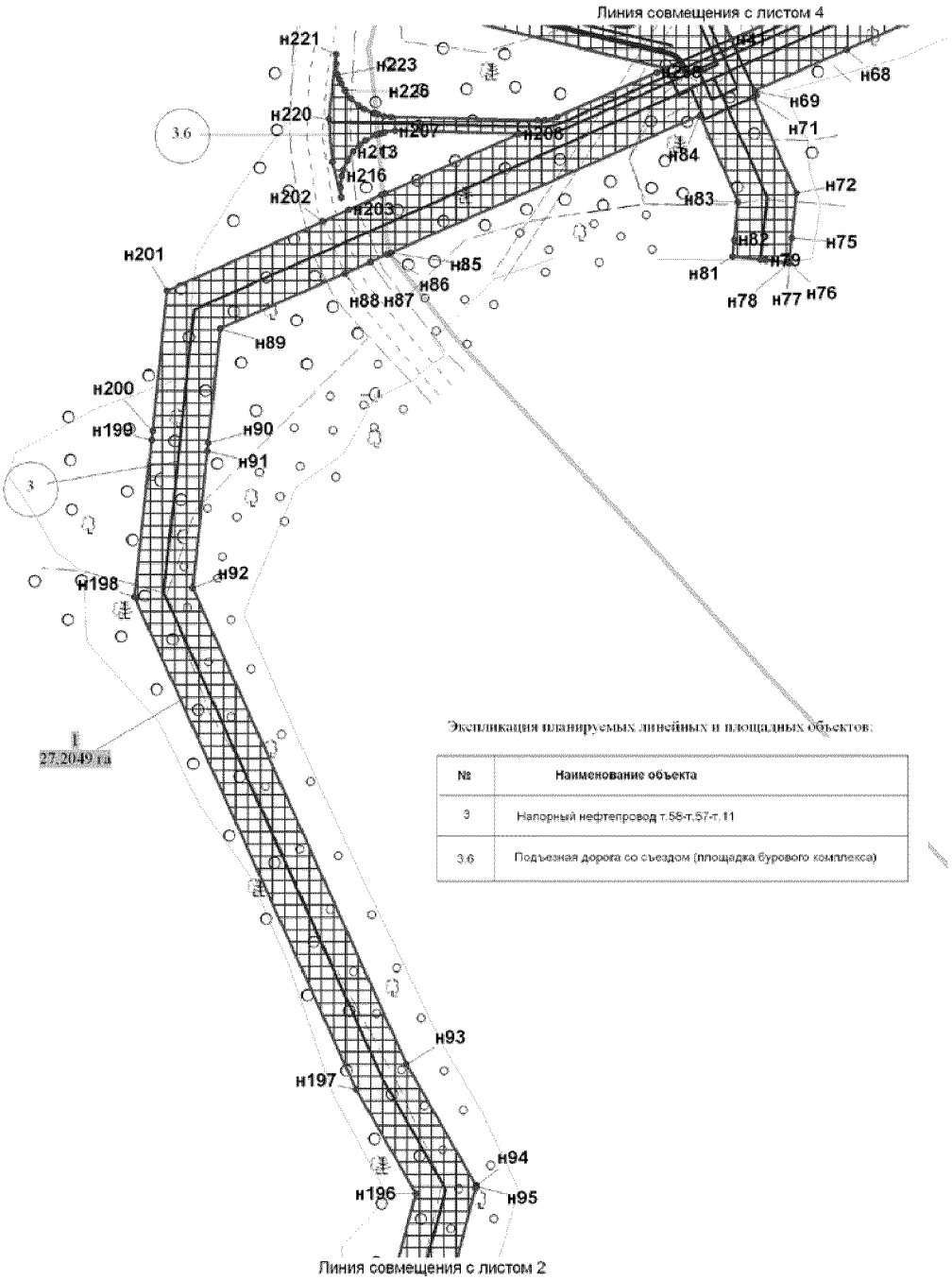

Экспликация планируемых линейных и площадных объектов:

№	Наименование объекта
3	Напорный нефтепровод т.58-т.57-т.11
3.6	Подъезная дорога со съездом (площадка бурового комплекса)

Основная часть проекта планировки территории для размещения линейного объекта регионального значения Ханты-Мансийского автономного округа - Югры "Трубопроводы Мамонтовского месторождения строительства 2016 г., вторая очередь"
Землепользователь ОАО "НК "Роснефть"
Масштаб 1:2 000

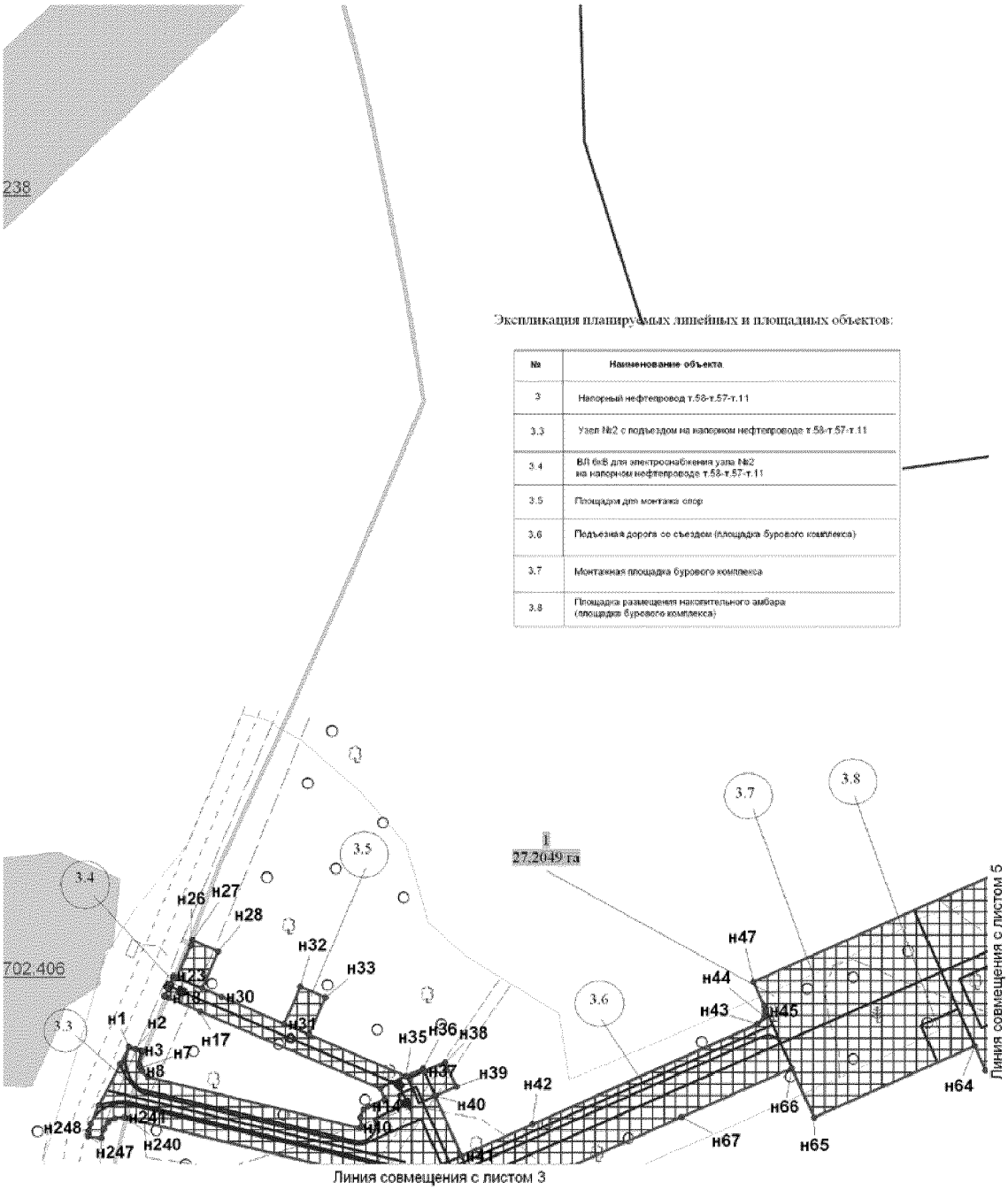

Основная часть проекта планировки территории для размещения линейного объекта регионального значения Ханты-Мансийского автономного округа - Югры "Трубопроводы Мамонтовского месторождения строительства 2016 г., вторая очередь"
Землепользователь ОАО "НК "Роснефть"
Масштаб 1:2 000

Экспликация планируемых линейных и площадных объектов:

№	Наименование объекта
3	Напорный нефтепровод т.58-т.57-т.11
3.9	Место размещения амбара для выбуренной породы (площадка бурового комплекса)
3.10	Площадка размещения амбара для выбуренной породы и отвалов грунта (площадка бурового комплекса)
3.11	Защитная обваловка (площадка бурового комплекса)
3.12	Технологическая полоса по створу перехода (площадка бурового комплекса)

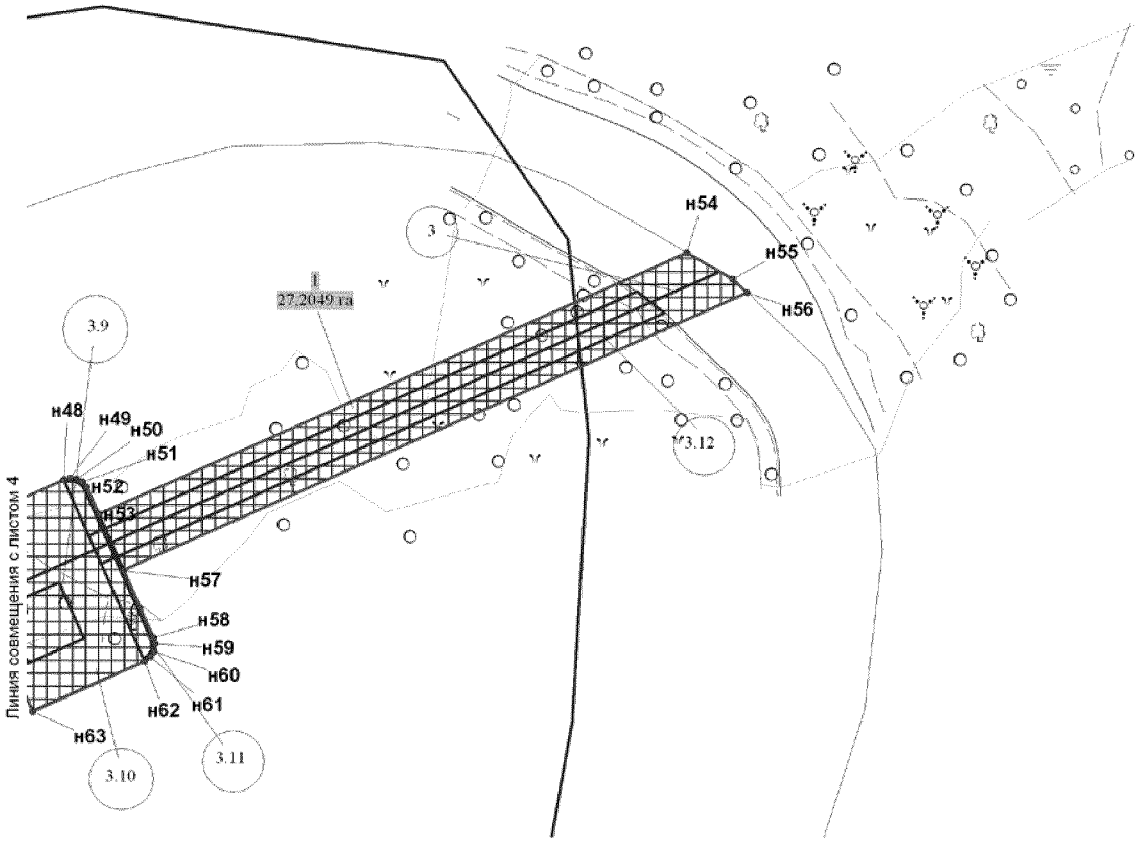

Основная часть проекта планировки территории
для размещения линейного объекта регионального
значения Ханты-Мансийского автономного
округа - Югры "Трубопроводы Мамонтовского
месторождения строительства 2016 г., вторая очередь"
Землепользователь ОАО "НК "Роснефть"
Масштаб 1:2 000

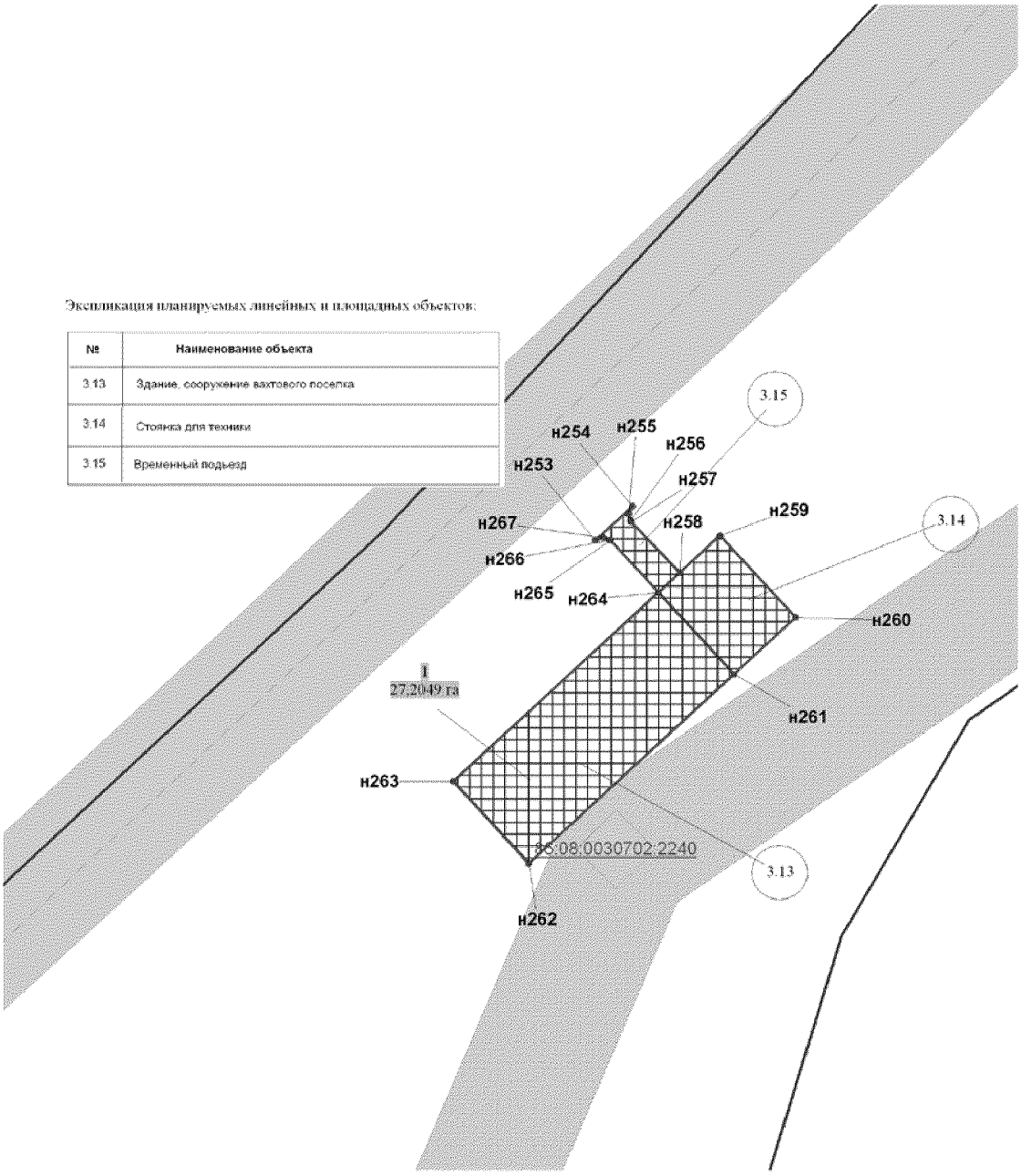

Основная часть проекта планировки территории для размещения линейного объекта регионального значения Ханты-Мансийского автономного округа - Югры "Трубопроводы Мамонтовского месторождения строительства 2016 г., вторая очередь"
Землепользователь ОАО "НК "Роснефть"
Масштаб 1:2 000

Каталог координат границ зоны планируемого размещения линейных объектов

Точка	X	Y
н1	921 698,40	3 541 360,61
н2	921 697,60	3 541 363,20
н3	921 697,10	3 541 365,00
н4	921 696,80	3 541 365,70
н5	921 696,80	3 541 365,80
н6	921 691,79	3 541 364,70
н7	921 690,59	3 541 365,10
н8	921 689,39	3 541 365,60
н9	921 687,20	3 541 367,70
н10	921 668,40	3 541 445,80
н11	921 669,11	3 541 446,70
н12	921 672,30	3 541 446,29
н13	921 675,11	3 541 447,40
н14	921 676,40	3 541 449,10
н15	921 679,10	3 541 455,20
н16	921 682,91	3 541 453,60
н17	921 711,50	3 541 387,00
н18	921 716,51	3 541 375,40
н19	921 717,11	3 541 374,10
н20	921 717,20	3 541 373,90
н21	921 719,90	3 541 375,00
н22	921 721,80	3 541 375,80
н23	921 724,50	3 541 377,00
н24	921 724,50	3 541 377,20
н25	921 723,90	3 541 378,50
н26	921 735,89	3 541 383,50
н27	921 737,80	3 541 384,20
н28	921 733,70	3 541 393,60
н29	921 720,00	3 541 387,70
н30	921 716,81	3 541 395,10
н31	921 706,80	3 541 418,10
н32	921 720,60	3 541 424,10
н33	921 716,70	3 541 433,30
н34	921 702,90	3 541 427,30
н35	921 687,50	3 541 463,00
н36	921 690,40	3 541 469,40
н37	921 689,30	3 541 469,90
н38	921 692,70	3 541 477,61
н39	921 683,60	3 541 481,60
н40	921 680,21	3 541 473,90
н41	921 658,10	3 541 483,70
н42	921 669,71	3 541 509,70
н43	921 706,80	3 541 593,00
н44	921 709,50	3 541 595,60
н45	921 711,60	3 541 595,90
н46	921 713,40	3 541 595,50
н47	921 722,51	3 541 591,40
н48	921 765,20	3 541 687,40
н49	921 765,71	3 541 689,50
н50	921 765,41	3 541 691,60
н51	921 764,40	3 541 693,50
н52	921 762,80	3 541 694,90
н53	921 753,90	3 541 698,90
н54	921 839,40	3 541 891,10
н55	921 830,90	3 541 906,01
н56	921 826,31	3 541 910,80
н57	921 735,59	3 541 707,00
н58	921 713,70	3 541 716,80
н59	921 711,60	3 541 717,31
н60	921 709,10	3 541 716,90
н61	921 707,30	3 541 715,80
н62	921 705,80	3 541 713,80
н63	921 689,50	3 541 677,20
н64	921 698,70	3 541 673,20
н65	921 672,20	3 541 613,80
н66	921 690,50	3 541 605,60
н67	921 672,41	3 541 564,90
н68	921 654,40	3 541 524,40
н69	921 639,89	3 541 491,80
н70	921 638,30	3 541 492,50
н71	921 637,70	3 541 491,41
н72	921 603,80	3 541 506,50
н73	921 603,80	3 541 506,50
н74	921 603,80	3 541 506,50
н75	921 587,81	3 541 504,80
н76	921 579,20	3 541 503,90
н77	921 579,20	3 541 503,90
н78	921 579,11	3 541 503,90
н79	921 580,01	3 541 495,90
н80	921 580,20	3 541 493,90
н81	921 581,30	3 541 484,00
н82	921 587,21	3 541 484,60
н83	921 600,60	3 541 486,00
н84	921 631,20	3 541 472,40
н85	921 582,60	3 541 363,20
н86	921 582,11	3 541 361,90
н87	921 579,41	3 541 356,00
н88	921 575,40	3 541 346,90
н89	921 555,80	3 541 302,90
н90	921 515,50	3 541 298,60
н91	921 512,60	3 541 298,30
н92	921 464,20	3 541 293,10
н93	921 295,91	3 541 368,80
н94	921 252,90	3 541 393,40
н95	921 252,80	3 541 393,40
н96	921 252,80	3 541 393,40
н97	921 252,11	3 541 393,20
н98	921 108,30	3 541 354,91
н99	921 096,70	3 541 351,30
н100	921 066,30	3 541 343,30
н101	920 997,70	3 541 321,60
н102	920 996,50	3 541 321,21
н103	920 780,51	3 541 253,20
н104	920 780,10	3 541 255,50
н105	920 779,50	3 541 262,30
н106	920 778,80	3 541 264,80
н107	920 773,60	3 541 263,40
н108	920 770,40	3 541 273,50
н109	920 758,70	3 541 310,30
н110	920 758,70	3 541 310,30
н111	920 758,70	3 541 310,30
н112	920 743,50	3 541 305,60
н113	920 742,71	3 541 305,30
н114	920 736,60	3 541 303,40
н115	920 725,20	3 541 299,89
н116	920 707,00	3 541 294,10
н117	920 695,31	3 541 290,50
н118	920 680,60	3 541 285,90
н119	920 684,00	3 541 295,21
н120	920 691,20	3 541 303,60
н121	920 692,40	3 541 304,40
н122	920 703,20	3 541 312,00
н123	920 701,40	3 541 320,50
н124	920 690,60	3 541 312,90
н125	920 685,80	3 541 309,60
н126	920 677,00	3 541 299,40
н127	920 672,70	3 541 287,80
н128	920 672,50	3 541 283,40
н129	920 630,70	3 541 270,30
н130	920 634,00	3 541 259,80
н131	920 637,40	3 541 248,70
н132	920 563,90	3 541 226,20
н133	920 526,40	3 541 214,60
н134	920 374,81	3 541 168,00
н135	920 367,41	3 541 165,81
н136	920 366,60	3 541 165,50
н137	920 370,30	3 541 156,20
н138	920 370,91	3 541 154,30
н139	920 371,31	3 541 153,10
н140	920 373,31	3 541 146,70
н141	920 537,20	3 541 197,00
н142	920 574,80	3 541 208,60
н143	920 662,30	3 541 235,51
н144	920 662,30	3 541 235,51

Основная часть проекта планировки территории для размещения линейного объекта регионального значения Ханты-Мансийского автономного округа - Югры "Трубопроводы Мамонтовского месторождения строительства 2016 г., вторая очередь"
Землепользователь ОАО "НК "Роснефть"
Масштаб 1:2 000

Каталог координат границ зоны планируемого размещения линейных объектов

Точка	X	Y
н144	920 662,30	3 541 235,51
н145	920 662,30	3 541 235,51
н146	920 660,30	3 541 242,30
н147	920 655,71	3 541 257,20
н148	920 676,90	3 541 263,80
н149	920 686,10	3 541 253,60
н150	920 690,90	3 541 251,00
н151	920 698,91	3 541 246,70
н152	920 700,91	3 541 245,89
н153	920 711,90	3 541 241,50
н154	920 712,60	3 541 241,21
н155	920 712,20	3 541 244,20
н156	920 711,50	3 541 250,30
н157	920 702,21	3 541 254,00
н158	920 701,51	3 541 254,40
н159	920 691,00	3 541 260,00
н160	920 684,80	3 541 266,30
н161	920 711,10	3 541 274,50
н162	920 729,40	3 541 280,20
н163	920 741,10	3 541 283,81
н164	920 745,71	3 541 285,31
н165	920 751,20	3 541 268,10
н166	920 756,00	3 541 252,70
н167	920 748,31	3 541 250,30
н168	920 736,30	3 541 246,60
н169	920 727,60	3 541 243,80
н170	920 726,40	3 541 243,80
н171	920 725,90	3 541 244,00
н172	920 725,20	3 541 244,30
н173	920 724,20	3 541 245,30
н174	920 723,80	3 541 246,50
н175	920 721,00	3 541 246,10
н176	920 719,00	3 541 245,80
н177	920 722,20	3 541 223,60
н178	920 722,20	3 541 223,21
н179	920 723,80	3 541 223,40
н180	920 726,80	3 541 223,90
н181	920 727,30	3 541 224,00
н182	920 727,30	3 541 224,90
н183	920 727,70	3 541 225,90
н184	920 729,00	3 541 227,00
н185	920 736,60	3 541 229,40
н186	920 744,40	3 541 231,80
н187	920 747,00	3 541 223,70
н188	920 748,80	3 541 224,30
н189	920 759,20	3 541 227,80
н190	920 760,50	3 541 228,30
н191	920 760,80	3 541 227,41

Точка	X	Y
н192	920 763,80	3 541 228,30
н193	920 764,20	3 541 227,10
н194	920 779,10	3 541 231,80
н195	921 082,00	3 541 327,10
н196	921 250,10	3 541 372,01
н197	921 286,80	3 541 351,00
н198	921 460,90	3 541 272,60
н199	921 516,60	3 541 278,60
н200	921 519,70	3 541 278,90
н201	921 569,40	3 541 284,20
н202	921 593,80	3 541 339,10
н203	921 597,89	3 541 348,40
н204	921 603,00	3 541 359,80
н205	921 603,60	3 541 361,10
н206	921 624,71	3 541 408,50
н207	921 625,70	3 541 364,70
н208	921 625,31	3 541 361,00
н209	921 624,71	3 541 359,20
н210	921 624,30	3 541 357,90
н211	921 622,40	3 541 354,30
н212	921 620,90	3 541 352,40
н213	921 618,30	3 541 349,80
н214	921 615,30	3 541 347,80
н215	921 611,90	3 541 346,40
н216	921 609,90	3 541 345,91
н217	921 605,90	3 541 345,40
н218	921 602,30	3 541 345,70
н219	921 614,80	3 541 342,50
н220	921 630,11	3 541 341,30
н221	921 653,00	3 541 343,90
н222	921 649,40	3 541 343,80
н223	921 645,70	3 541 344,40
н224	921 643,90	3 541 345,10
н225	921 642,29	3 541 345,70
н226	921 640,10	3 541 346,90
н227	921 637,21	3 541 349,10
н228	921 634,81	3 541 351,90
н229	921 633,41	3 541 353,91
н230	921 631,91	3 541 357,21
н231	921 631,91	3 541 357,31
н232	921 631,61	3 541 358,60
н233	921 631,01	3 541 360,80
н234	921 630,80	3 541 363,30
н235	921 629,60	3 541 415,20
н236	921 629,60	3 541 417,60
н237	921 630,80	3 541 422,10
н238	921 646,40	3 541 457,21
н239	921 647,80	3 541 460,40

Точка	X	Y
н240	921 671,90	3 541 360,30
н241	921 672,20	3 541 359,10
н242	921 672,20	3 541 358,90
н243	921 672,00	3 541 355,50
н244	921 670,40	3 541 352,90
н245	921 668,20	3 541 351,40
н246	921 664,60	3 541 350,50
н247	921 665,40	3 541 345,60
н248	921 667,40	3 541 345,80
н249	921 669,90	3 541 346,50
н250	921 676,70	3 541 349,60
н251	921 691,79	3 541 357,50
н252	921 692,30	3 541 357,70
н253	922 428,71	3 541 469,60
н254	922 440,89	3 541 483,00
н255	922 438,19	3 541 481,70
н256	922 435,79	3 541 482,41
н257	922 435,30	3 541 482,60
н258	922 417,10	3 541 499,90
н259	922 430,41	3 541 514,30
н260	922 401,00	3 541 541,50
н261	922 380,60	3 541 519,40
н262	922 312,80	3 541 445,80
н263	922 342,19	3 541 418,70
н264	922 410,00	3 541 492,31
н265	922 428,60	3 541 475,00
н266	922 428,71	3 541 474,80
н267	922 429,61	3 541 472,60

Основная часть проекта планировки территории
для размещения линейного объекта регионального
значения Ханты-Мансийского автономного
округа - Югры "Трубопроводы Мамонтовского
месторождения строительства 2016 г., вторая очередь"
Землепользователь ОАО "НК "Роснефть"
Масштаб 1:2 000

Экспликация планируемых линейных и площадных объектов:

№	Наименование объекта
4	Нефтегазосборные сети к.98 - к.773 - уз.вр.10
4.1	Временный объезд
4.2	Узел №1 на нефтегазосборных сетях к.98 - к.773 - уз.вр.10
4.3	ВЛ 6 кВ для электроснабжения узла №1
4.4	Площадки для монтажа опор
4.5	Узел №2 на нефтегазосборных сетях к.98 - к.773 - уз.вр.10
4.6	Узел №3 на нефтегазосборных сетях к.98 - к.773 - уз.вр.10
4.7	Узел №4 на нефтегазосборных сетях к.98 - к.773 - уз.вр.10

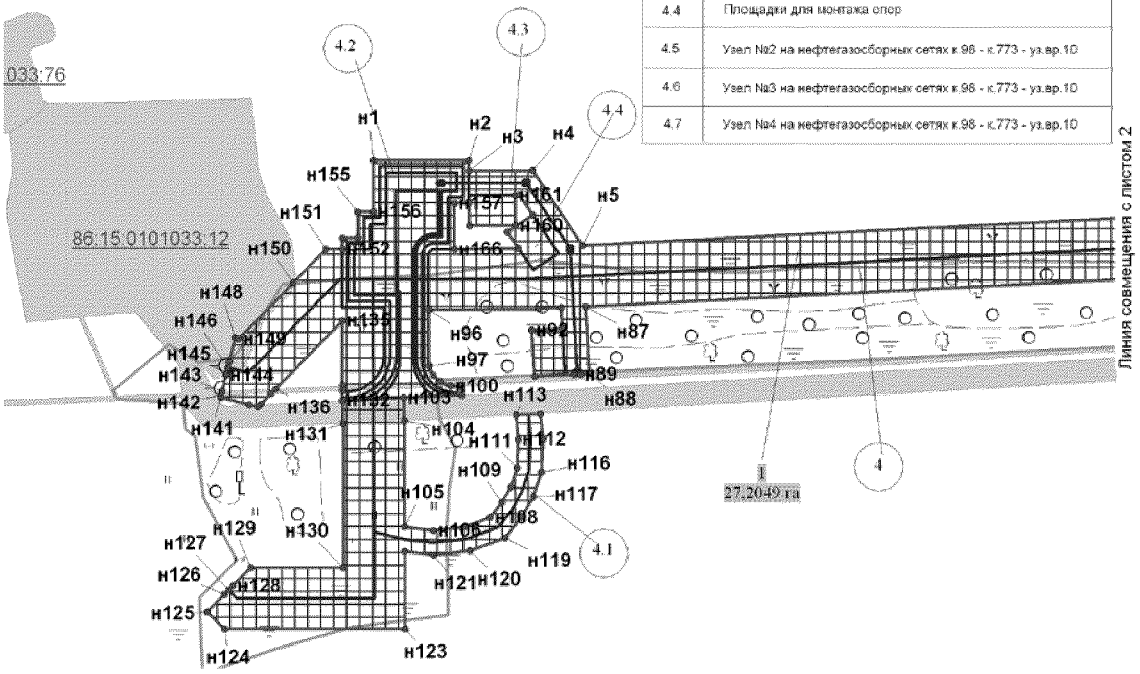

Условные обозначения:

- граница зоны размещения линейных объектов (красные линии)
- зона планируемого размещения линейных объектов
- границы земельных участков, внесенных в государственный кадастр недвижимости
- 1 - характерные точки границ зоны планируемого размещения линейных объектов
- ось проектируемых нефтегазосборных сетей
- 1.1 - номер линейного объекта
- 1 - номер зоны планируемого размещения объекта

86:08:0020904:571 - кадастровый номер земельного участка

Экспликация зон планируемого размещения линейного объекта:

№	Наименование объекта	Общая площадь
1	**"Трубопроводы Мамонтовского месторождения строительства 2016 г., вторая очередь."**	**27,2049 га**

Основная часть проекта планировки территории для размещения линейного объекта регионального значения Ханты-Мансийского автономного округа - Югры "Трубопроводы Мамонтовского месторождения строительства 2016 г., вторая очередь"
Землепользователь ОАО "НК "Роснефть"
Масштаб 1:2 000

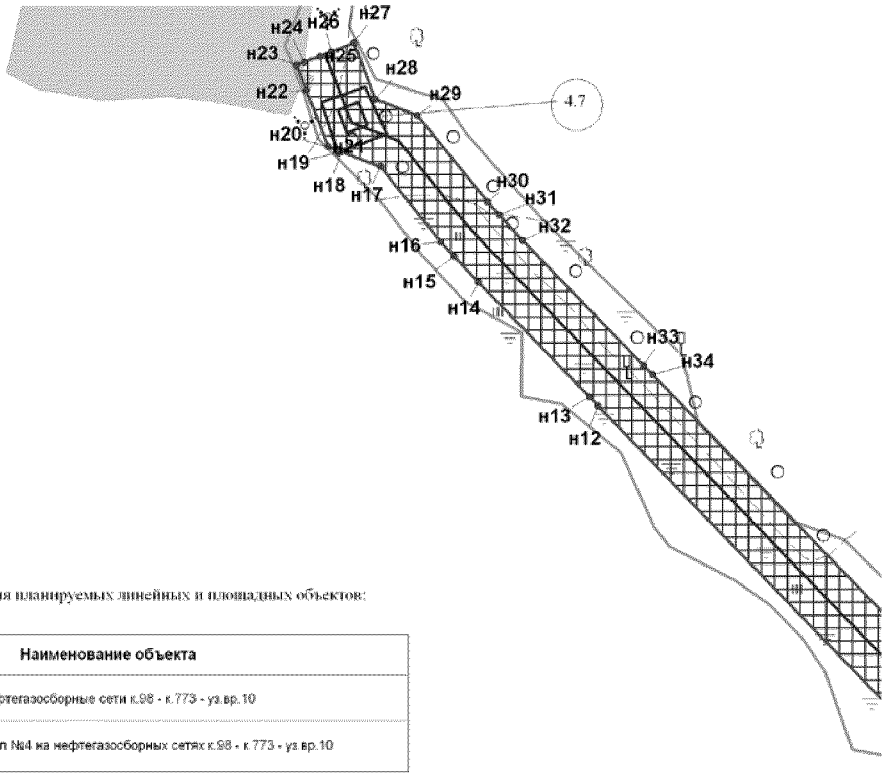

Экспликация планируемых линейных и площадных объектов:

№	Наименование объекта
4	Нефтегазосборные сети к.98 - к.773 - уз.вр.10
4.7	Узел №4 на нефтегазосборных сетях к.98 - к.773 - уз.вр.10

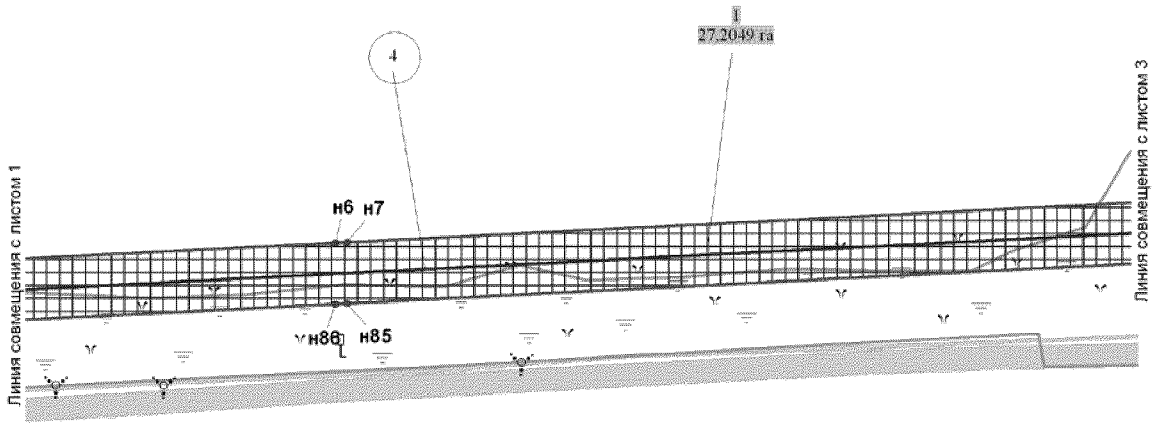

Основная часть проекта планировки территории для размещения линейного объекта регионального значения Ханты-Мансийского автономного округа - Югры "Трубопроводы Мамонтовского месторождения строительства 2016 г., вторая очередь"
Землепользователь ОАО "НК "Роснефть"
Масштаб 1:2 000

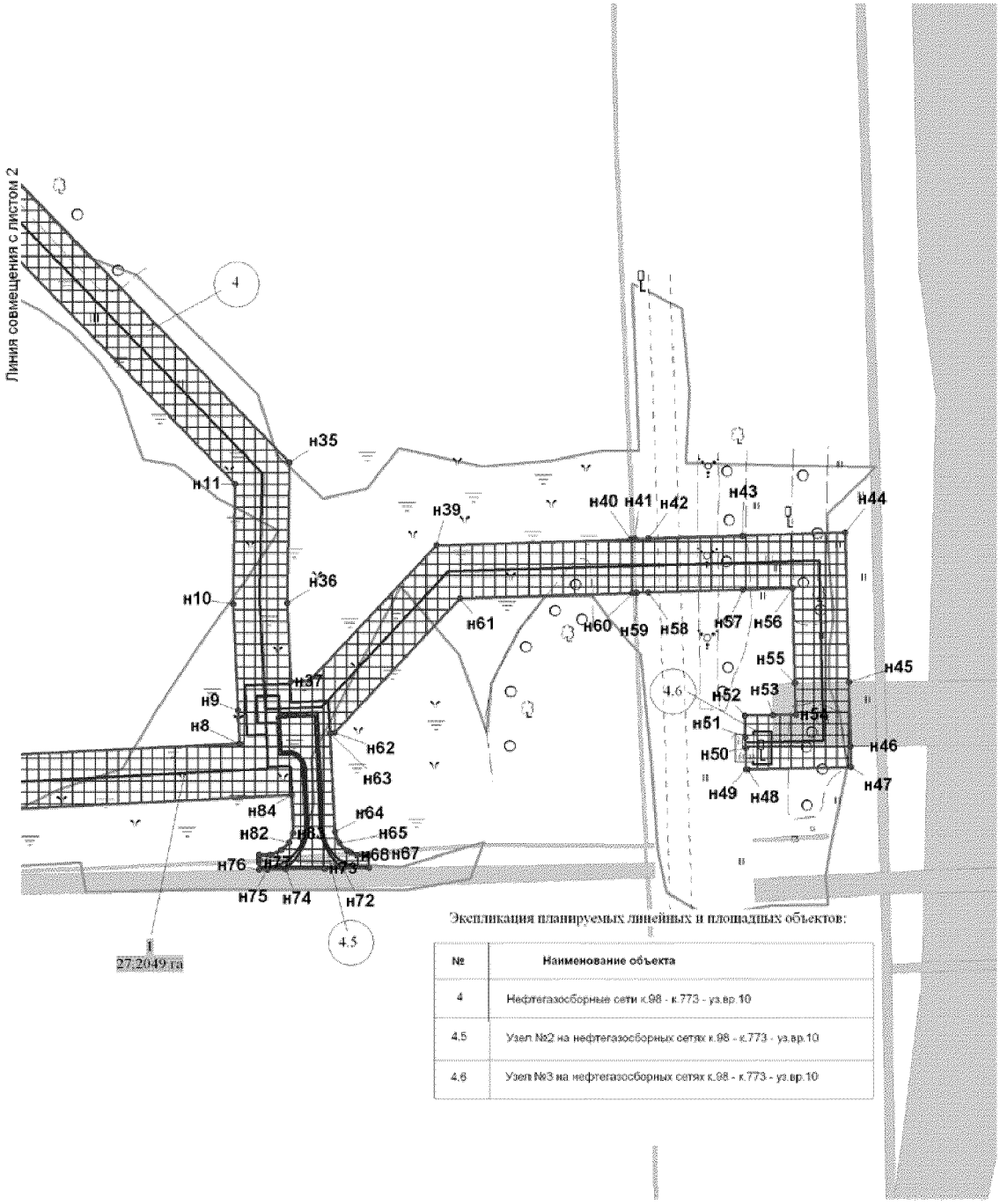

Экспликация планируемых линейных и площадных объектов:

№	Наименование объекта
4	Нефтегазосборные сети к.98 - к.773 - уз.вр.10
4.5	Узел №2 на нефтегазосборных сетях к.98 - к.773 - уз.вр.10
4.6	Узел №3 на нефтегазосборных сетях к.98 - к.773 - уз.вр.10

Основная часть проекта планировки территории для размещения линейного объекта регионального значения Ханты-Мансийского автономного округа - Югры "Трубопроводы Мамонтовского месторождения строительства 2016 г., вторая очередь"
Землепользователь ОАО "НК "Роснефть"
Масштаб 1:2 000

Каталог координат границ зоны планируемого размещения линейных объектов

Точка	X	Y
н1	916 994,21	3 544 623,30
н2	916 994,21	3 544 654,50
н3	916 990,80	3 544 654,50
н4	916 991,00	3 544 675,31
н5	916 966,50	3 544 691,70
н6	916 988,30	3 545 119,80
н7	916 988,50	3 545 123,80
н8	917 003,00	3 545 408,90
н9	917 015,20	3 545 408,40
н10	917 054,90	3 545 406,50
н11	917 099,41	3 545 407,20
н12	917 220,90	3 545 289,80
н13	917 223,90	3 545 287,00
н14	917 261,30	3 545 250,80
н15	917 269,80	3 545 242,70
н16	917 274,60	3 545 238,40
н17	917 299,20	3 545 218,61
н18	917 304,10	3 545 205,80
н19	917 303,70	3 545 204,80
н20	917 304,60	3 545 204,51
н21	917 305,70	3 545 201,50
н22	917 324,10	3 545 194,50
н23	917 332,40	3 545 191,30
н24	917 333,41	3 545 193,80
н25	917 335,30	3 545 198,81
н26	917 336,69	3 545 202,50
н27	917 339,60	3 545 210,00
н28	917 321,21	3 545 217,00
н29	917 315,90	3 545 230,80
н30	917 287,51	3 545 253,71
н31	917 283,31	3 545 257,50
н32	917 275,10	3 545 265,20
н33	917 234,21	3 545 304,70
н34	917 231,21	3 545 307,71
н35	917 107,40	3 545 427,40
н36	917 055,20	3 545 426,50
н37	917 026,10	3 545 427,90
н38	917 026,40	3 545 435,00
н39	917 076,60	3 545 481,80
н40	917 078,80	3 545 554,10
н41	917 078,90	3 545 555,51
н42	917 079,00	3 545 560,60
н43	917 080,10	3 545 595,60
н44	917 081,20	3 545 633,70
н45	917 025,80	3 545 635,10
н46	917 002,01	3 545 635,70
н47	916 994,21	3 545 635,90
н48	916 993,31	3 545 597,60
н49	916 993,31	3 545 596,90
н50	917 001,31	3 545 596,70
н51	917 005,31	3 545 596,60
н52	917 013,30	3 545 596,40
н53	917 013,50	3 545 606,90
н54	917 013,70	3 545 615,40
н55	917 025,50	3 545 615,10
н56	917 060,60	3 545 614,19
н57	917 060,10	3 545 595,70
н58	917 059,00	3 545 560,70
н59	917 058,89	3 545 556,20
н60	917 058,80	3 545 554,80
н61	917 056,90	3 545 490,70
н62	917 006,81	3 545 444,11
н63	917 006,71	3 545 442,40
н64	916 970,10	3 545 444,21
н65	916 966,00	3 545 445,90
н66	916 963,10	3 545 448,70
н67	916 962,50	3 545 450,10
н68	916 961,50	3 545 452,40
н69	916 961,50	3 545 455,30
н70	916 961,50	3 545 456,80
н71	916 956,80	3 545 456,80
н72	916 956,61	3 545 447,20
н73	916 956,41	3 545 440,60
н74	916 956,20	3 545 426,00
н75	916 956,01	3 545 419,10
н76	916 956,01	3 545 416,10
н77	916 958,71	3 545 416,10
н78	916 960,10	3 545 416,20
н79	916 961,60	3 545 416,20
н80	916 961,60	3 545 420,20
н81	916 963,30	3 545 424,30
н82	916 966,19	3 545 427,11
н83	916 969,60	3 545 428,61
н84	916 983,90	3 545 428,10
н85	916 968,50	3 545 123,80
н86	916 968,30	3 545 119,80
н87	916 946,51	3 544 692,71
н88	916 924,50	3 544 693,90
н89	916 924,30	3 544 690,91
н90	916 924,20	3 544 688,90
н91	916 923,60	3 544 676,00
н92	916 938,80	3 544 675,10
н93	916 939,30	3 544 685,09
н94	916 946,10	3 544 684,70
н95	916 945,80	3 544 677,40
н96	916 945,40	3 544 641,40
н97	916 927,20	3 544 641,40
н98	916 924,10	3 544 642,80
н99	916 922,10	3 544 645,00
н100	916 920,50	3 544 648,60
н101	916 920,60	3 544 651,70
н102	916 917,50	3 544 652,10
н103	916 916,69	3 544 633,20
н104	916 909,21	3 544 633,30
н105	916 874,50	3 544 633,50
н106	916 873,30	3 544 643,00
н107	916 874,50	3 544 653,00
н108	916 877,60	3 544 661,41
н109	916 882,30	3 544 665,20
н110	916 887,50	3 544 668,20
н111	916 893,70	3 544 670,20
н112	916 903,10	3 544 670,60
н113	916 911,01	3 544 669,90
н114	916 911,41	3 544 677,90
н115	916 903,31	3 544 678,70
н116	916 892,30	3 544 678,20
н117	916 884,20	3 544 675,50
н118	916 877,80	3 544 671,80
н119	916 870,90	3 544 666,31
н120	916 866,61	3 544 654,91
н121	916 865,30	3 544 643,00
н122	916 866,41	3 544 633,50
н123	916 841,10	3 544 633,70
н124	916 841,00	3 544 574,71
н125	916 846,60	3 544 569,01
н126	916 852,31	3 544 574,60
н127	916 853,81	3 544 576,00
н128	916 855,20	3 544 577,40
н129	916 861,01	3 544 583,20
н130	916 861,10	3 544 613,50
н131	916 908,31	3 544 613,30
н132	916 915,79	3 544 613,21
н133	916 919,00	3 544 613,21
н134	916 920,60	3 544 613,21
н135	916 941,90	3 544 613,09
н136	916 919,50	3 544 591,31
н137	916 918,00	3 544 589,80
н138	916 914,59	3 544 586,50
н139	916 913,69	3 544 585,61
н140	916 914,40	3 544 582,70
н141	916 916,80	3 544 573,31
н142	916 917,29	3 544 573,40
н143	916 918,79	3 544 573,80
н144	916 924,10	3 544 575,10

Основная часть проекта планировки территории
для размещения линейного объекта регионального
значения Ханты-Мансийского автономного
округа - Югры "Трубопроводы Мамонтовского
месторождения строительства 2016 г., вторая очередь"
Землепользователь ОАО "НК "Роснефть"
Масштаб 1:2 000

Каталог координат границ зоны планируемого размещения линейных объектов

Точка	X	Y
н145	916 924,50	3 544 575,20
н146	916 926,50	3 544 575,71
н147	916 928,40	3 544 576,20
н148	916 936,20	3 544 578,11
н149	916 935,90	3 544 579,30
н150	916 954,20	3 544 597,10
н151	916 965,20	3 544 607,80
н152	916 965,20	3 544 613,09
н153	916 968,80	3 544 613,09
н154	916 969,00	3 544 618,20
н155	916 977,50	3 544 618,10
н156	916 977,50	3 544 623,40
н157	916 980,30	3 544 649,70
н158	916 980,40	3 544 654,60
н159	916 972,90	3 544 654,70
н160	916 973,00	3 544 669,70
н161	916 982,90	3 544 669,61
н162	916 983,00	3 544 671,00
н163	916 976,40	3 544 675,40
н164	916 970,90	3 544 667,09
н165	916 965,59	3 544 670,60
н166	916 965,20	3 544 649,80

Основная часть проекта планировки территории для размещения линейного объекта регионального значения Ханты-Мансийского автономного округа - Югры "Трубопроводы Мамонтовского месторождения строительства 2016 г., вторая очередь"
Землепользователь ОАО "НК "Роснефть"
Масштаб 1:2 000

Экспликация планируемых линейных и площадных объектов:

№	Наименование объекта
5	Нефтегазосборные сети к.109 - к.109а - к.110 - т.27 (вр.к.111а)
5.1	Узел №1 на нефтегазосборных сетях к.109 - к.109а - к.110 - т.27 (вр.к.111а)
5.2	ВЛ 6 кВ для электроснабжения узла №1
5.3	Площадки для монтажа опор
5.4	Узел №2 на нефтегазосборных сетях к.109 - к.109а - к.110 - т.27 (вр.к.111а)
5.5	Временный объезд
5.6	Временный объезд
5.7	Узел №3 на нефтегазосборных сетях к.109 - к.109а - к.110 - т.27 (вр.к.111а)
5.8	Узел №4 на нефтегазосборных сетях к.109 - к.109а - к.110 - т.27 (вр.к.111а)
5.9	Узел №5 на нефтегазосборных сетях к.109 - к.109а - к.110 - т.27 (вр.к.111а)
5.10	Временный объезд

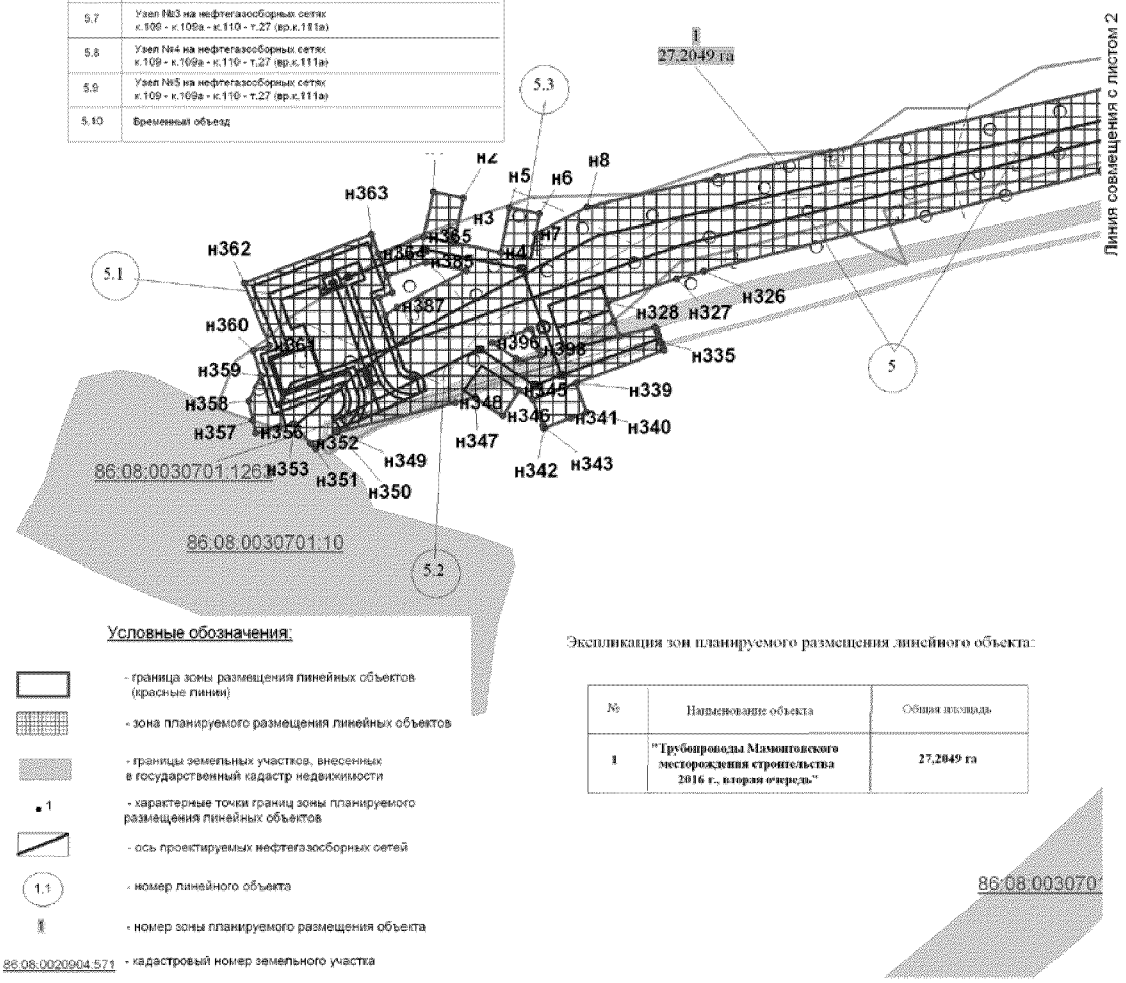

Условные обозначения:

- граница зоны размещения линейных объектов (красные линии)
- зона планируемого размещения линейных объектов
- границы земельных участков, внесенных в государственный кадастр недвижимости
- 1 - характерные точки границ зоны планируемого размещения линейных объектов
- ось проектируемых нефтегазосборных сетей
- 1.1 - номер линейного объекта
- 1 - номер зоны планируемого размещения объекта
- 86:08:0020904:571 - кадастровый номер земельного участка

Экспликация зон планируемого размещения линейного объекта:

№	Наименование объекта	Общая площадь
1	"Трубопроводы Мамонтовского месторождения строительства 2016 г., вторая очередь"	27,2049 га

Основная часть проекта планировки территории для размещения линейного объекта регионального значения Ханты-Мансийского автономного округа - Югры "Трубопроводы Мамонтовского месторождения строительства 2016 г., вторая очередь"
Землепользователь ОАО "НК "Роснефть"
Масштаб 1:2 000

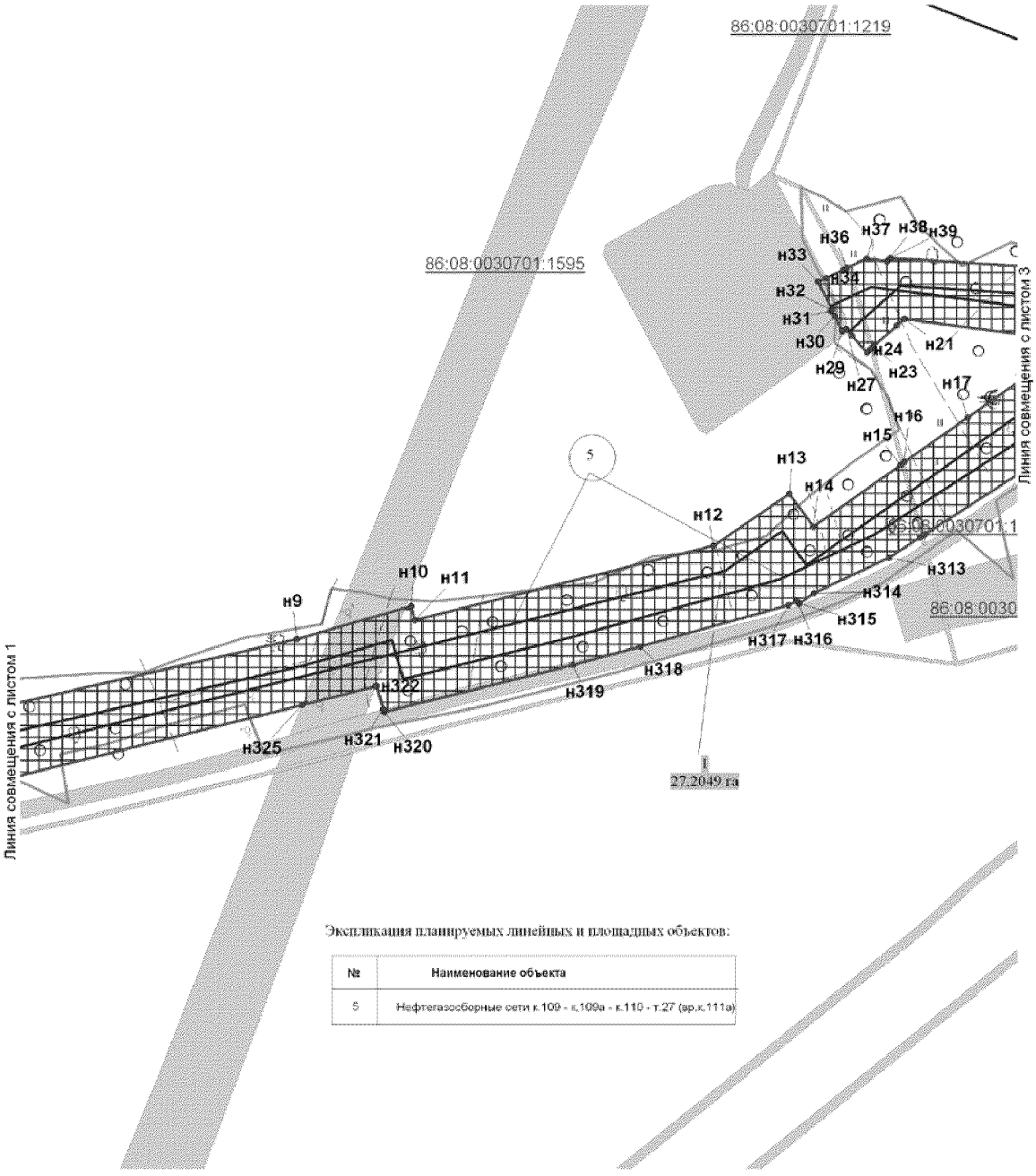

Экспликация планируемых линейных и площадных объектов:

№	Наименование объекта
5	Нефтегазосборные сети к.109 - к.109а - к.110 - т.27 (вр.к.111а)

Основная часть проекта планировки территории
для размещения линейного объекта регионального
значения Ханты-Мансийского автономного
округа - Югры "Трубопроводы Мамонтовского
месторождения строительства 2016 г., вторая очередь"
Землепользователь ОАО "НК "Роснефть"
Масштаб 1:2 000

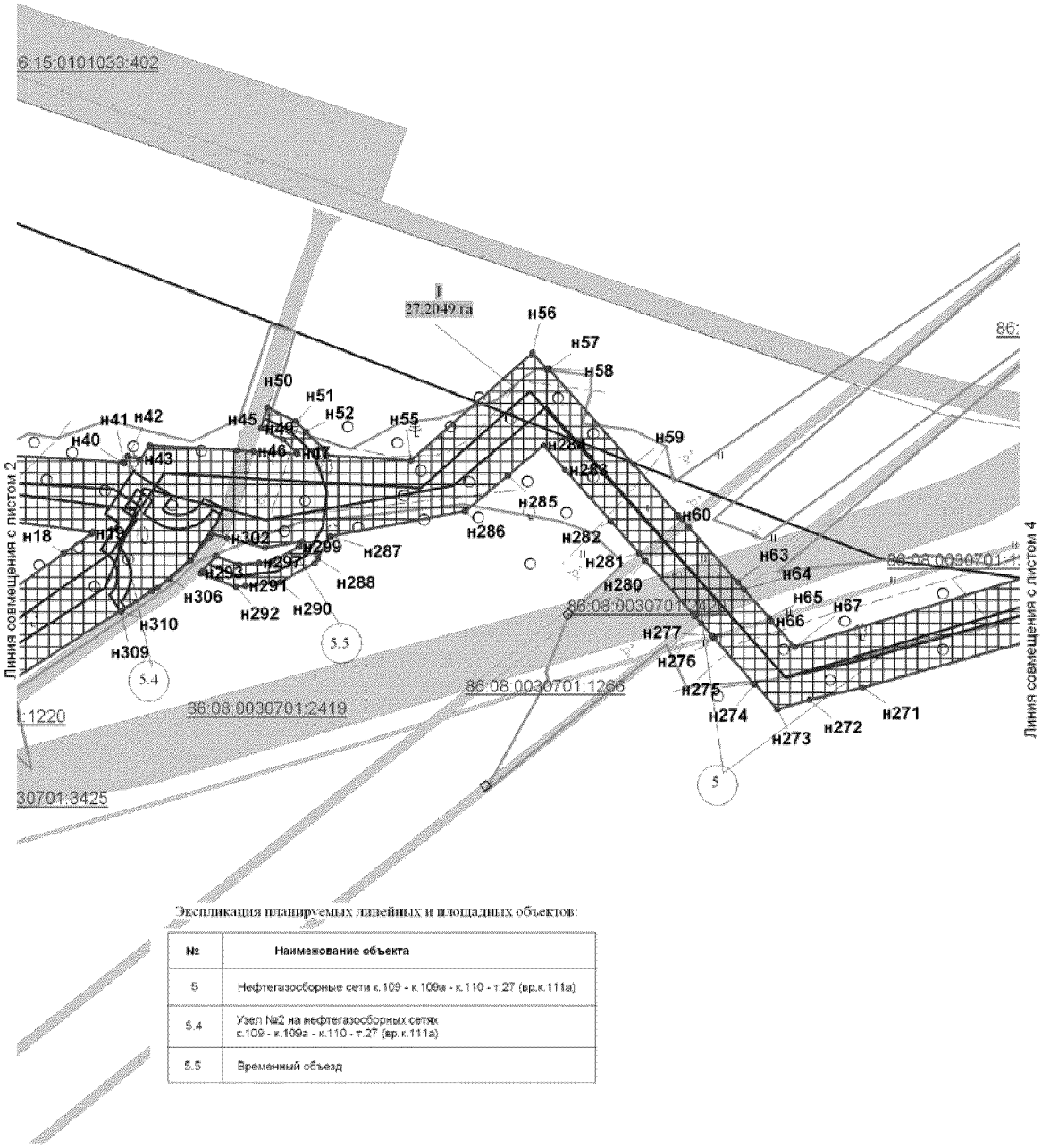

Экспликация планируемых линейных и площадных объектов:

№	Наименование объекта
5	Нефтегазосборные сети к.109 - к.109а - к.110 - т.27 (вр.к.111а)
5.4	Узел №2 на нефтегазосборных сетях к.109 - к.109а - к.110 - т.27 (вр.к.111а)
5.5	Временный объезд

Основная часть проекта планировки территории для размещения линейного объекта регионального значения Ханты-Мансийского автономного округа - Югры "Трубопроводы Мамонтовского месторождения строительства 2016 г., вторая очередь"
Землепользователь ОАО "НК "Роснефть"
Масштаб 1:2 000

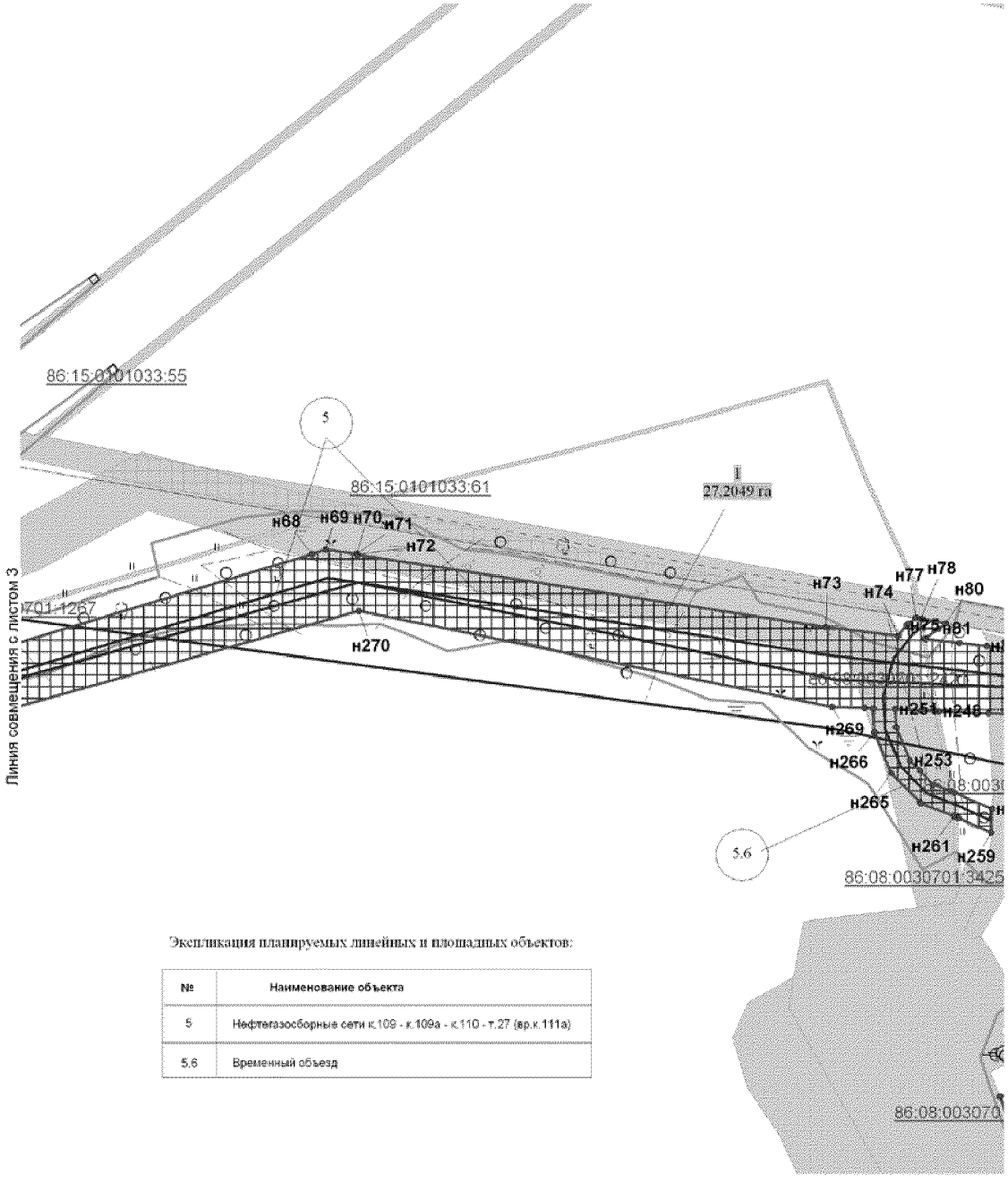

Экспликация планируемых линейных и площадных объектов:

№	Наименование объекта
5	Нефтегазосборные сети к.109 - к.109а - к.110 - т.27 (вр.к.111а)
5.6	Временный объезд

Основная часть проекта планировки территории
для размещения линейного объекта регионального
значения Ханты-Мансийского автономного
округа - Югры "Трубопроводы Мамонтовского
месторождения строительства 2016 г., вторая очередь"
Землепользователь ОАО "НК "Роснефть"
Масштаб 1:2 000

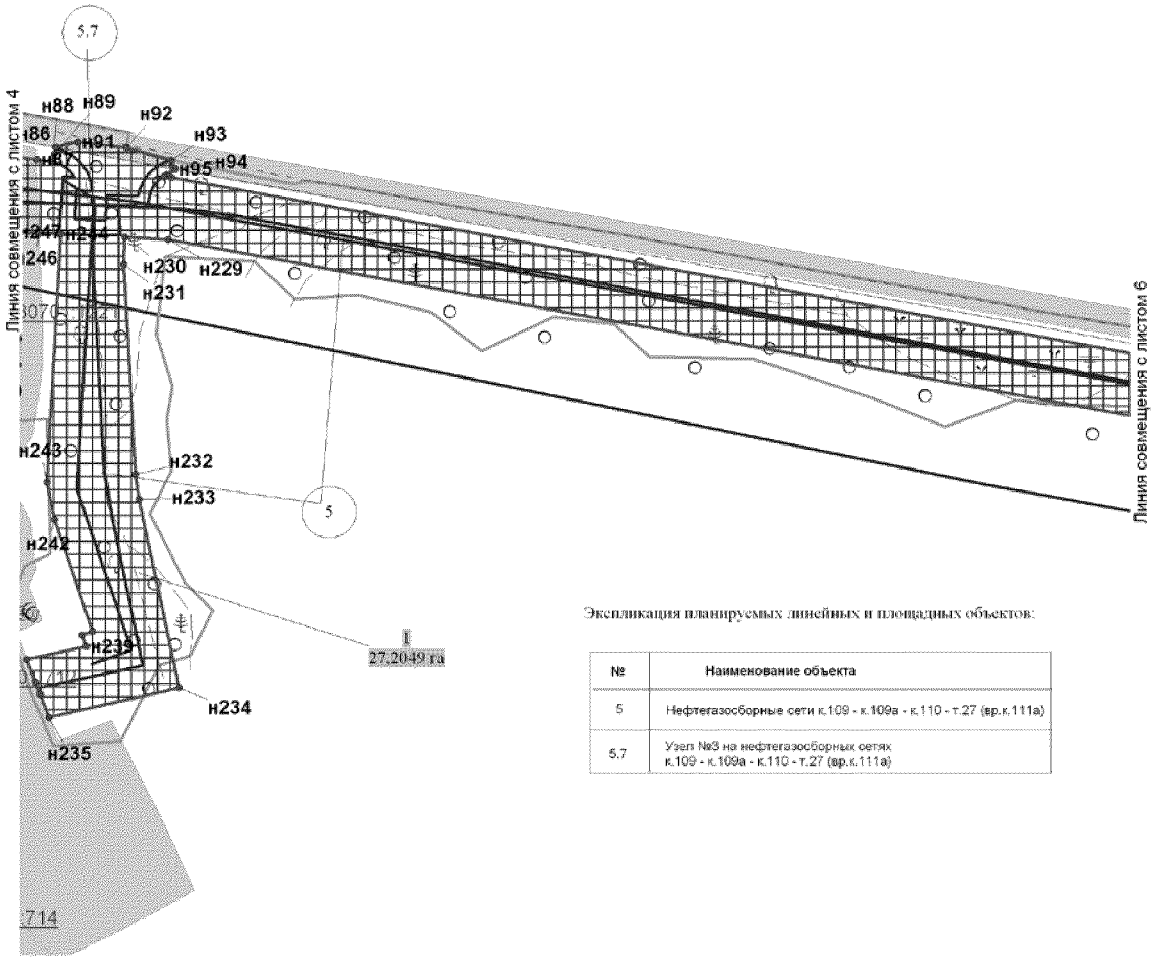

Экспликация планируемых линейных и площадных объектов:

№	Наименование объекта
5	Нефтегазосборные сети к.109 - к.109а - к.110 - т.27 (вр.к.111а)
5.7	Узел №3 на нефтегазосборных сетях к.109 - к.109а - к.110 - т.27 (вр.к.111а)

Основная часть проекта планировки территории
для размещения линейного объекта регионального
значения Ханты-Мансийского автономного
округа - Югры "Трубопроводы Мамонтовского
месторождения строительства 2016 г., вторая очередь"
Землепользователь ОАО "НК "Роснефть"
Масштаб 1:2 000

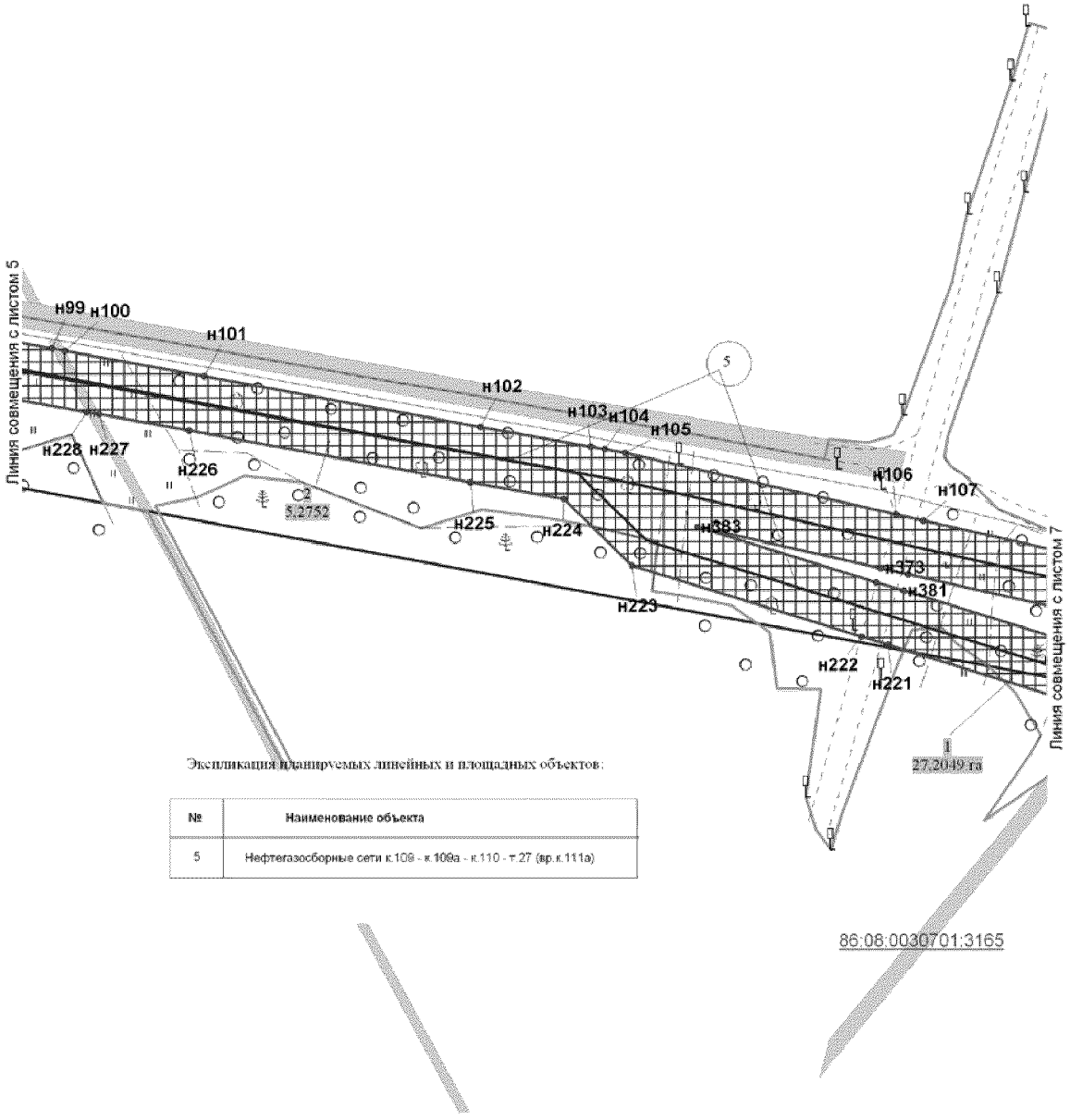

Экспликация планируемых линейных и площадных объектов:

№	Наименование объекта
5	Нефтегазосборные сети к.108 - к.108а - к.110 - т.27 (вр.к.111а)

Основная часть проекта планировки территории
для размещения линейного объекта регионального
значения Ханты-Мансийского автономного
округа - Югры "Трубопроводы Мамонтовского
месторождения строительства 2016 г., вторая очередь"
Землепользователь ОАО "НК "Роснефть"
Масштаб 1:2 000

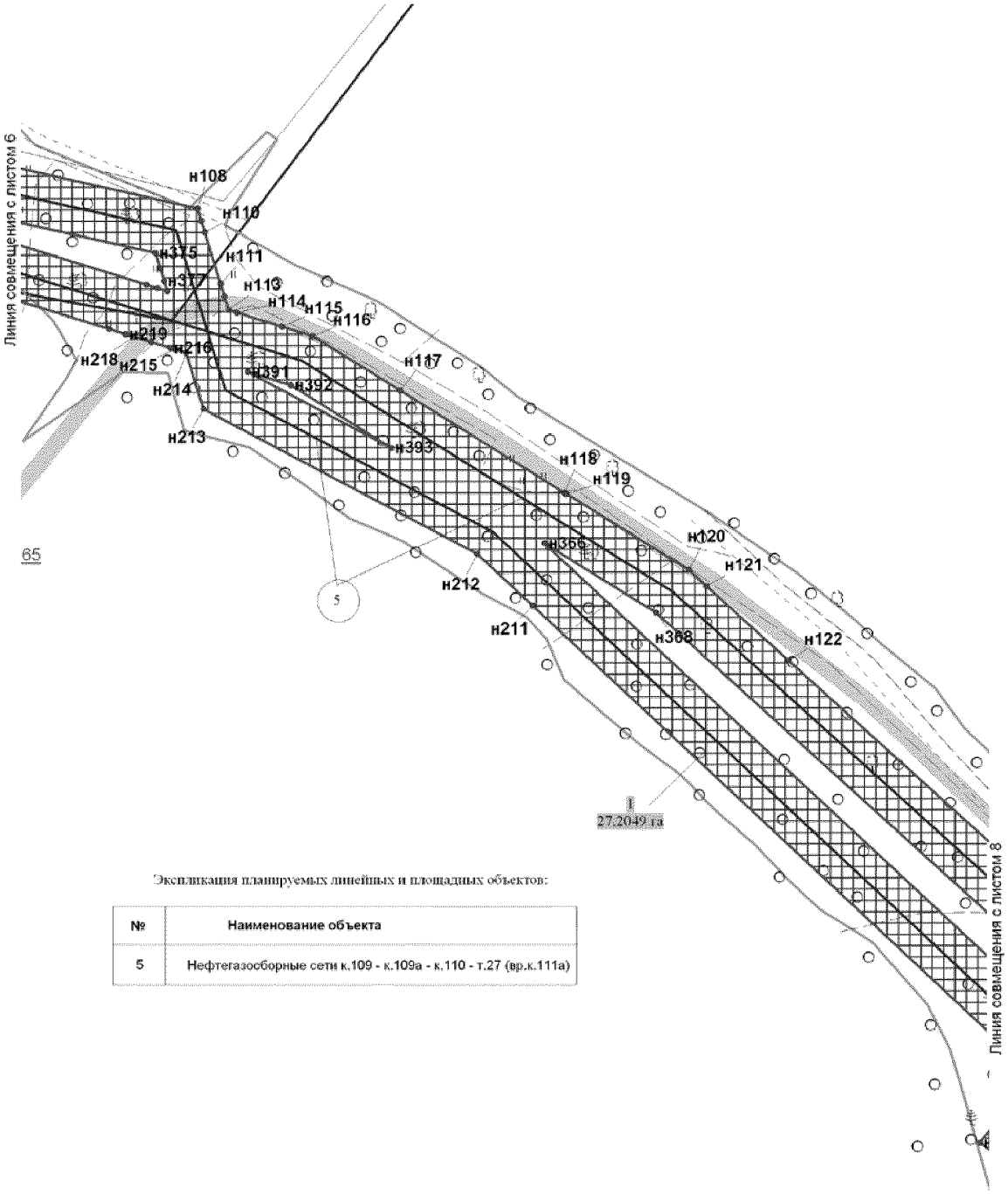

Экспликация планируемых линейных и площадных объектов:

№	Наименование объекта
5	Нефтегазосборные сети к.109 - к.109а - к.110 - т.27 (вр.к.111а)

Основная часть проекта планировки территории
для размещения линейного объекта регионального
значения Ханты-Мансийского автономного
округа - Югры "Трубопроводы Мамонтовского
месторождения строительства 2016 г., вторая очередь"
Землепользователь ОАО "НК "Роснефть"
Масштаб 1:2 000

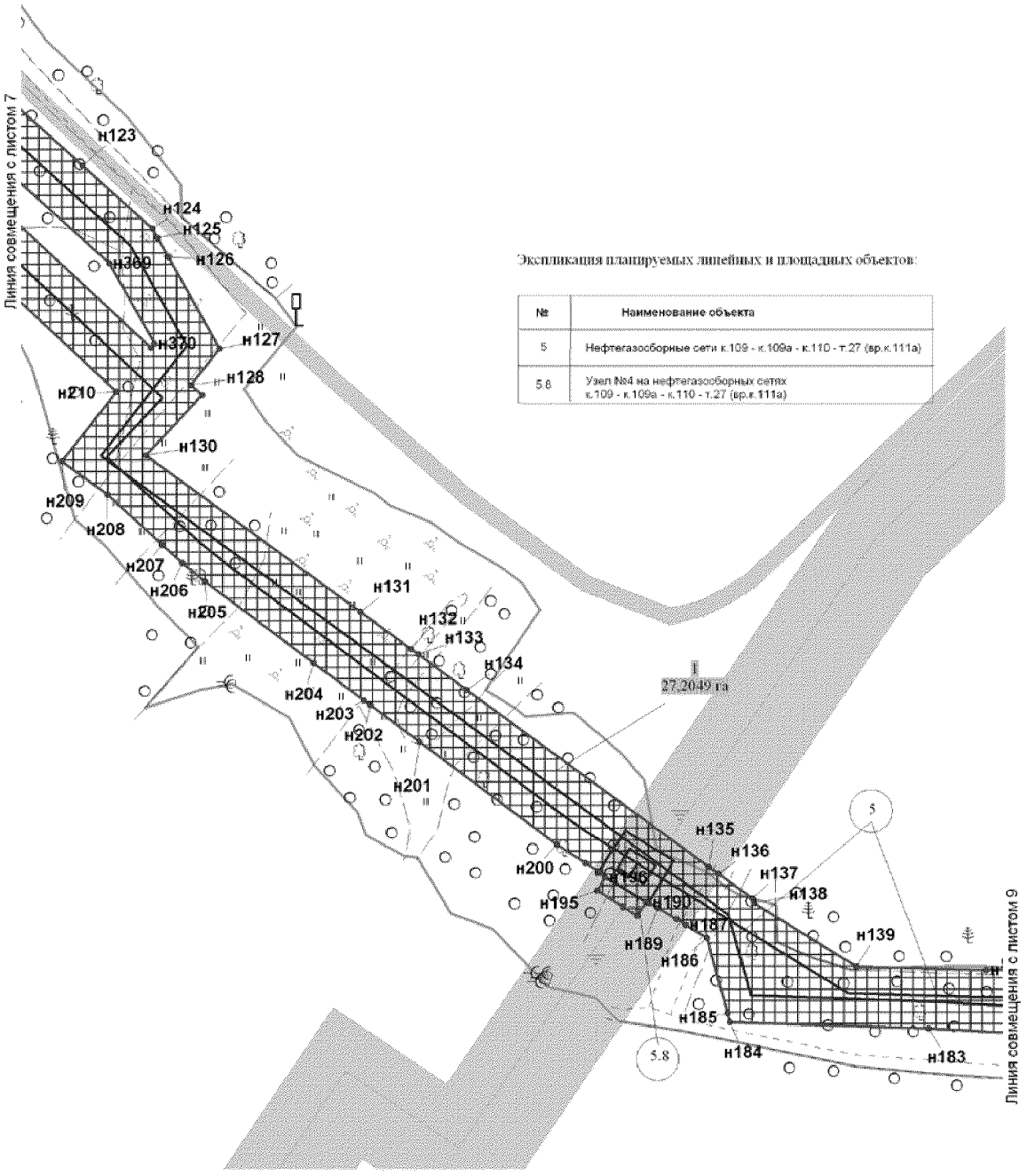

Основная часть проекта планировки территории для размещения линейного объекта регионального значения Ханты-Мансийского автономного округа - Югры "Трубопроводы Мамонтовского месторождения строительства 2016 г., вторая очередь"
Землепользователь ОАО "НК "Роснефть"
Масштаб 1:2 000

Экспликация планируемых линейных и площадных объектов:

№	Наименование объекта
5	Нефтегазосборные сети к.109 - к.109а - к.110 - т.27 (вр.к.111а)
5.9	Узел №5 на нефтегазосборных сетях к.109 - к.109а - к.110 - т.27 (вр.к.111а)
5.10	Временный объезд

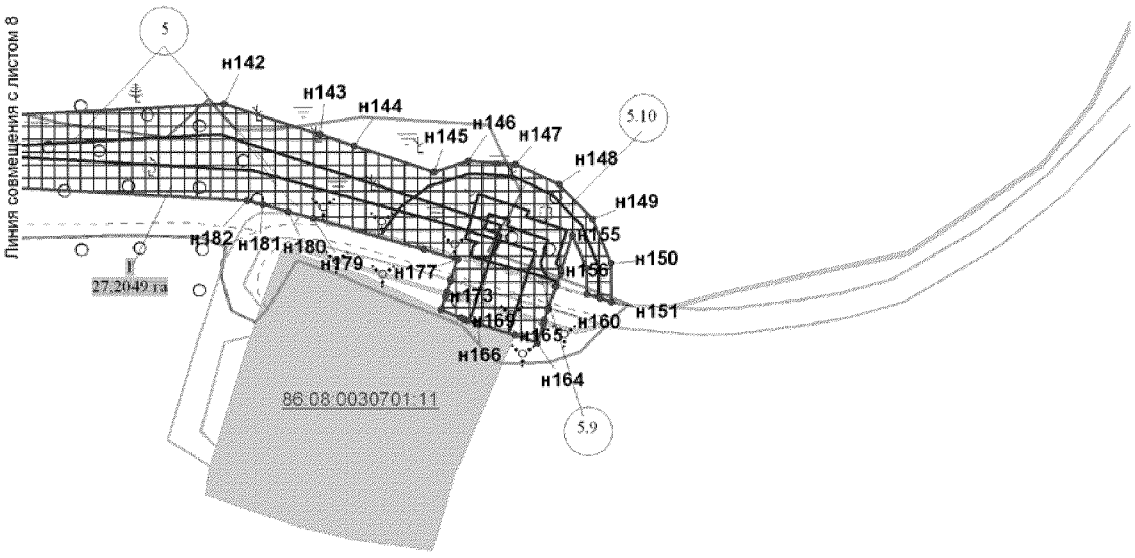

Основная часть проекта планировки территории для размещения линейного объекта регионального значения Ханты-Мансийского автономного округа - Югры "Трубопроводы Мамонтовского месторождения строительства 2016 г., вторая очередь"
Землепользователь ОАО "НК "Роснефть"
Масштаб 1:2 000

Каталог координат границ зоны планируемого размещения линейных объектов

Точка	X	Y
н1	915 378,50	3 542 662,61
н2	915 376,50	3 542 672,40
н3	915 361,80	3 542 669,40
н4	915 358,70	3 542 684,60
н5	915 373,40	3 542 687,60
н6	915 371,39	3 542 697,40
н7	915 364,70	3 542 696,10
н8	915 373,49	3 542 712,90
н9	915 437,30	3 542 992,10
н10	915 449,40	3 543 033,90
н11	915 444,30	3 543 035,30
н12	915 471,50	3 543 144,30
н13	915 490,40	3 543 171,90
н14	915 478,40	3 543 180,60
н15	915 501,00	3 543 212,50
н16	915 501,90	3 543 213,80
н17	915 518,30	3 543 237,00
н18	915 538,30	3 543 265,31
н19	915 545,60	3 543 275,60
н20	915 546,11	3 543 275,90
н21	915 554,21	3 543 213,90
н22	915 551,71	3 543 211,10
н23	915 544,10	3 543 202,50
н24	915 543,00	3 543 201,20
н25	915 542,00	3 543 200,10
н26	915 548,00	3 543 194,80
н27	915 550,40	3 543 192,71
н28	915 550,31	3 543 192,40
н29	915 549,71	3 543 191,20
н30	915 555,11	3 543 188,51
н31	915 557,00	3 543 186,90
н32	915 557,50	3 543 187,40
н33	915 567,70	3 543 182,40
н34	915 569,10	3 543 185,40
н35	915 572,10	3 543 191,60
н36	915 572,80	3 543 192,90
н37	915 576,20	3 543 200,00
н38	915 575,20	3 543 207,50
н39	915 576,30	3 543 208,70
н40	915 571,70	3 543 286,90
н41	915 571,20	3 543 287,60
н42	915 573,90	3 543 288,70
н43	915 572,70	3 543 293,50
н44	915 577,70	3 543 296,80
н45	915 575,90	3 543 328,70
н46	915 575,60	3 543 334,91
н47	915 574,70	3 543 351,00
н48	915 580,00	3 543 345,60
н49	915 584,00	3 543 337,50
н50	915 591,60	3 543 340,00
н51	915 586,61	3 543 350,20
н52	915 582,90	3 543 354,00
н53	915 576,50	3 543 360,50
н54	915 574,10	3 543 361,40
н55	915 572,30	3 543 392,50
н56	915 611,60	3 543 436,90
н57	915 605,39	3 543 442,50
н58	915 605,80	3 543 442,91
н59	915 570,90	3 543 473,80
н60	915 552,20	3 543 490,31
н61	915 550,81	3 543 491,60
н62	915 548,10	3 543 494,00
н63	915 527,70	3 543 512,00
н64	915 525,00	3 543 514,30
н65	915 514,60	3 543 523,50
н66	915 513,40	3 543 524,60
н67	915 504,01	3 543 532,91
н68	915 555,50	3 543 703,40
н69	915 557,09	3 543 708,60
н70	915 555,41	3 543 719,80
н71	915 555,41	3 543 719,80
н72	915 555,31	3 543 719,99
н73	915 528,80	3 543 891,20
н74	915 525,70	3 543 917,50
н75	915 529,50	3 543 920,51
н76	915 530,20	3 543 921,41
н77	915 532,20	3 543 924,10
н78	915 531,90	3 543 925,80
н79	915 531,70	3 543 926,50
н80	915 530,30	3 543 935,00
н81	915 528,20	3 543 932,20
н82	915 524,80	3 543 927,60
н83	915 524,60	3 543 927,30
н84	915 524,50	3 543 927,70
н85	915 523,10	3 543 939,90
н86	915 522,00	3 543 949,79
н87	915 521,00	3 543 957,90
н88	915 520,40	3 543 963,11
н89	915 522,70	3 543 963,60
н90	915 525,10	3 543 964,01
н91	915 526,70	3 543 971,40
н92	915 524,90	3 543 987,30
н93	915 520,90	3 544 001,90
н94	915 518,00	3 544 003,10
н95	915 517,90	3 544 003,10
н96	915 516,10	3 544 000,30
н97	915 515,60	3 543 999,40
н98	915 515,20	3 544 001,80
н99	915 442,90	3 544 396,00
н100	915 442,10	3 544 400,51
н101	915 433,00	3 544 450,10
н102	915 415,01	3 544 548,30
н103	915 407,90	3 544 587,40
н104	915 407,10	3 544 592,40
н105	915 405,71	3 544 599,70
н106	915 384,00	3 544 695,90
н107	915 381,80	3 544 705,61
н108	915 362,21	3 544 792,60
н109	915 357,60	3 544 794,00
н110	915 353,10	3 544 795,40
н111	915 334,00	3 544 801,31
н112	915 329,30	3 544 802,70
н113	915 324,10	3 544 804,30
н114	915 323,20	3 544 807,30
н115	915 317,90	3 544 824,30
н116	915 314,30	3 544 835,90
н117	915 294,00	3 544 868,60
н118	915 255,80	3 544 929,90
н119	915 255,30	3 544 930,70
н120	915 226,91	3 544 976,40
н121	915 220,91	3 544 983,00
н122	915 193,10	3 545 013,70
н123	915 121,40	3 545 093,00
н124	915 098,20	3 545 118,80
н125	915 094,80	3 545 120,60
н126	915 087,80	3 545 124,60
н127	915 054,10	3 545 143,50
н128	915 040,70	3 545 133,00
н129	915 036,91	3 545 137,00
н130	915 014,80	3 545 116,40
н131	914 957,10	3 545 195,30
н132	914 943,41	3 545 213,90
н133	914 941,50	3 545 216,60
н134	914 928,40	3 545 234,50
н135	914 863,10	3 545 323,80
н136	914 860,70	3 545 327,10
н137	914 851,51	3 545 339,60
н138	914 849,90	3 545 340,10
н139	914 826,50	3 545 378,00
н140	914 825,20	3 545 425,80
н141	914 825,20	3 545 433,10
н142	914 829,10	3 545 507,80
н143	914 819,00	3 545 539,10
н144	914 815,40	3 545 550,30

Основная часть проекта планировки территории для размещения линейного объекта регионального значения Ханты-Мансийского автономного округа - Югры "Трубопроводы Мамонтовского месторождения строительства 2016 г., вторая очередь"
Землепользователь ОАО "НК "Роснефть"
Масштаб 1:2 000

Каталог координат границ зоны планируемого размещения линейных объектов

Точка	X	Y
н145	914 806,91	3 545 576,40
н146	914 810,39	3 545 587,50
н147	914 809,46	3 545 603,01
н148	914 802,77	3 545 617,14
н149	914 791,50	3 545 628,10
н150	914 777,10	3 545 634,11
н151	914 764,40	3 545 634,30
н152	914 765,60	3 545 630,60
н153	914 766,89	3 545 626,30
н154	914 775,40	3 545 626,10
н155	914 786,20	3 545 621,60
н156	914 774,60	3 545 617,80
н157	914 773,60	3 545 617,80
н158	914 769,90	3 545 616,30
н159	914 769,40	3 545 616,11
н160	914 762,39	3 545 613,80
н161	914 761,79	3 545 613,60
н162	914 758,40	3 545 612,50
н163	914 757,01	3 545 612,10
н164	914 750,90	3 545 610,10
н165	914 753,40	3 545 602,70
н166	914 757,11	3 545 591,10
н167	914 757,41	3 545 591,20
н168	914 757,71	3 545 589,90
н169	914 758,21	3 545 587,40
н170	914 758,70	3 545 586,00
н171	914 759,11	3 545 585,10
н172	914 761,70	3 545 578,60
н173	914 766,20	3 545 580,11
н174	914 767,70	3 545 580,50
н175	914 771,20	3 545 581,70
н176	914 771,70	3 545 581,90
н177	914 778,20	3 545 584,01
н178	914 781,50	3 545 573,10
н179	914 791,61	3 545 536,80
н180	914 793,80	3 545 528,80
н181	914 796,11	3 545 520,50
н182	914 797,50	3 545 515,40
н183	914 803,61	3 545 404,60
н184	914 806,01	3 545 331,41
н185	914 809,40	3 545 330,51
н186	914 837,00	3 545 322,90
н187	914 841,80	3 545 315,10
н188	914 843,90	3 545 311,70
н189	914 848,10	3 545 304,90
н190	914 850,11	3 545 301,60
н191	914 849,81	3 545 301,50
н192	914 850,41	3 545 300,50
н193	914 845,20	3 545 297,30
н194	914 848,40	3 545 292,11
н195	914 854,40	3 545 282,50
н196	914 859,29	3 545 285,51
н197	914 861,00	3 545 282,70
н198	914 861,60	3 545 283,01
н199	914 864,60	3 545 278,10
н200	914 871,40	3 545 267,70
н201	914 909,20	3 545 217,10
н202	914 922,70	3 545 199,10
н203	914 924,50	3 545 196,70
н204	914 938,31	3 545 178,10
н205	914 968,40	3 545 138,10
н206	914 975,10	3 545 129,80
н207	914 981,90	3 545 122,30
н208	915 000,40	3 545 102,20
н209	915 012,60	3 545 085,40
н210	915 038,21	3 545 105,51
н211	915 213,60	3 544 918,00
н212	915 232,90	3 544 897,40
н213	915 287,10	3 544 794,80
н214	915 308,10	3 544 788,41
н215	915 309,41	3 544 784,21
н216	915 309,90	3 544 782,40
н217	915 312,11	3 544 775,40
н218	915 314,21	3 544 768,70
н219	915 315,11	3 544 765,70
н220	915 317,00	3 544 759,61
н221	915 337,60	3 544 693,10
н222	915 340,50	3 544 683,60
н223	915 365,71	3 544 602,10
н224	915 389,30	3 544 577,90
н225	915 395,40	3 544 544,70
н226	915 413,71	3 544 444,70
н227	915 419,50	3 544 412,81
н228	915 420,29	3 544 408,20
н229	915 494,90	3 544 000,80
н230	915 495,80	3 543 986,60
н231	915 486,70	3 543 986,30
н232	915 418,10	3 543 990,11
н233	915 410,00	3 543 991,30
н234	915 348,30	3 544 004,40
н235	915 338,70	3 543 961,80
н236	915 346,30	3 543 959,00
н237	915 350,10	3 543 957,50
н238	915 357,60	3 543 954,60
н239	915 361,80	3 543 974,00
н240	915 365,60	3 543 972,70
н241	915 366,80	3 543 976,10
н242	915 403,31	3 543 963,70
н243	915 415,61	3 543 961,10
н244	915 496,70	3 543 965,80
н245	915 496,70	3 543 965,20
н246	915 497,00	3 543 958,50
н247	915 497,30	3 543 950,50
н248	915 498,11	3 543 932,30
н249	915 498,20	3 543 930,80
н250	915 498,41	3 543 925,70
н251	915 498,80	3 543 916,40
н252	915 492,30	3 543 916,80
н253	915 480,20	3 543 921,80
н254	915 476,50	3 543 925,40
н255	915 471,40	3 543 930,41
н256	915 469,00	3 543 936,60
н257	915 468,40	3 543 938,20
н258	915 462,41	3 543 951,80
н259	915 453,80	3 543 951,60
н260	915 459,20	3 543 939,50
н261	915 459,80	3 543 938,00
н262	915 459,91	3 543 937,90
н263	915 464,50	3 543 925,80
н264	915 465,20	3 543 925,20
н265	915 475,70	3 543 915,00
н266	915 490,40	3 543 908,90
н267	915 499,20	3 543 908,40
н268	915 499,31	3 543 905,30
н269	915 499,80	3 543 893,39
н270	915 534,80	3 543 720,60
н271	915 489,00	3 543 557,80
н272	915 484,70	3 543 538,30
н273	915 481,10	3 543 526,50
н274	915 490,50	3 543 518,21
н275	915 490,60	3 543 518,00
н276	915 507,01	3 543 503,60
н277	915 508,21	3 543 502,50
н278	915 512,60	3 543 498,60
н279	915 515,30	3 543 496,30
н280	915 535,60	3 543 478,30
н281	915 538,30	3 543 475,90
н282	915 550,10	3 543 465,50
н283	915 568,70	3 543 449,00
н284	915 577,80	3 543 440,90
н285	915 566,80	3 543 428,00
н286	915 553,61	3 543 412,40
н287	915 544,50	3 543 362,81
н288	915 536,40	3 543 358,20

Основная часть проекта планировки территории для размещения линейного объекта регионального значения Ханты-Мансийского автономного округа - Югры "Трубопроводы Мамонтовского месторождения строительства 2016 г., вторая очередь"
Землепользователь ОАО "НК "Роснефть"
Масштаб 1:2 000

Каталог координат границ зоны планируемого размещения линейных объектов

Точка	X	Y
н289	915 534,70	3 543 357,30
н290	915 527,60	3 543 344,20
н291	915 526,30	3 543 331,80
н292	915 525,90	3 543 328,50
н293	915 531,00	3 543 315,50
н294	915 531,60	3 543 316,10
н295	915 537,30	3 543 321,11
н296	915 534,10	3 543 329,60
н297	915 534,90	3 543 336,80
н298	915 535,40	3 543 341,80
н299	915 540,60	3 543 351,41
н300	915 542,60	3 543 352,60
н301	915 540,20	3 543 339,11
н302	915 543,80	3 543 325,20
н303	915 545,30	3 543 319,40
н304	915 543,80	3 543 318,80
н305	915 535,60	3 543 311,70
н306	915 528,80	3 543 304,20
н307	915 525,70	3 543 299,60
н308	915 524,30	3 543 297,60
н309	915 516,80	3 543 286,30
н310	915 517,30	3 543 286,01
н311	915 475,30	3 543 221,00
н312	915 474,50	3 543 219,71
н313	915 467,00	3 543 208,10
н314	915 454,10	3 543 180,90
н315	915 450,20	3 543 175,40
н316	915 451,20	3 543 174,80
н317	915 449,70	3 543 171,60
н318	915 434,70	3 543 117,41
н319	915 427,90	3 543 092,90
н320	915 410,71	3 543 024,01
н321	915 411,80	3 543 023,70
н322	915 420,20	3 543 021,40
н323	915 420,20	3 543 021,40
н324	915 419,99	3 543 020,81
н325	915 413,30	3 542 994,00
н326	915 352,61	3 542 751,11
н327	915 350,10	3 542 742,30
н328	915 342,20	3 542 719,60
н329	915 336,00	3 542 721,80
н330	915 331,30	3 542 723,40
н331	915 334,30	3 542 735,20
н332	915 333,90	3 542 735,40
н333	915 332,70	3 542 735,80
н334	915 331,40	3 542 736,20
н335	915 329,50	3 542 736,89
н336	915 329,20	3 542 737,10

Точка	X	Y
н337	915 327,70	3 542 737,60
н338	915 326,69	3 542 738,00
н339	915 315,90	3 542 709,30
н340	915 306,50	3 542 712,80
н341	915 304,50	3 542 707,51
н342	915 301,20	3 542 698,80
н343	915 302,00	3 542 698,51
н344	915 310,61	3 542 695,19
н345	915 313,50	3 542 690,80
н346	915 305,21	3 542 685,30
н347	915 311,21	3 542 676,30
н348	915 309,50	3 542 669,80
н349	915 299,80	3 542 631,10
н350	915 300,20	3 542 631,10
н351	915 294,40	3 542 624,10
н352	915 296,20	3 542 622,60
н353	915 302,60	3 542 617,20
н354	915 302,40	3 542 616,30
н355	915 301,50	3 542 612,40
н356	915 299,70	3 542 604,71
н357	915 303,70	3 542 603,70
н358	915 310,01	3 542 602,30
н359	915 318,31	3 542 606,40
н360	915 326,50	3 542 603,81
н361	915 328,30	3 542 609,10
н362	915 348,70	3 542 600,80
н363	915 364,51	3 542 642,50
н364	915 358,40	3 542 644,70
н365	915 363,80	3 542 659,60
н366	915 236,90	3 544 922,51
н367	915 235,80	3 544 924,20
н368	915 210,80	3 544 964,30
н369	915 085,51	3 545 102,90
н370	915 055,90	3 545 119,50
н371	915 054,40	3 545 118,30
н372	915 235,30	3 544 924,10
н373	915 364,91	3 544 690,40
н374	915 362,70	3 544 700,20
н375	915 345,50	3 544 776,90
н376	915 339,70	3 544 778,70
н377	915 335,10	3 544 780,10
н378	915 331,20	3 544 781,30
н379	915 332,30	3 544 777,70
н380	915 333,60	3 544 773,50
н381	915 356,81	3 544 698,60
н382	915 359,81	3 544 689,00
н383	915 379,50	3 544 625,30
н384	915 350,90	3 542 647,40

Точка	X	Y
н385	915 355,50	3 542 660,21
н386	915 352,80	3 542 673,50
н387	915 340,90	3 542 650,90
н388	915 338,00	3 542 646,90
н389	915 344,00	3 542 644,80
н390	915 345,60	3 542 649,30
н391	915 300,90	3 544 811,50
н392	915 296,00	3 544 827,50
н393	915 272,51	3 544 865,21
н394	915 300,90	3 544 811,50
н395	915 300,90	3 544 811,50
н396	915 329,10	3 542 682,00
н397	915 333,50	3 542 694,70
н398	915 326,90	3 542 697,20
н399	915 324,89	3 542 697,90
н400	915 323,09	3 542 690,90
н401	915 323,90	3 542 689,70

Основная часть проекта планировки территории
для размещения линейного объекта регионального
значения Ханты-Мансийского автономного
округа - Югры "Трубопроводы Мамонтовского
месторождения строительства 2016 г., вторая очередь"
Землепользователь ОАО "НК "Роснефть"
Масштаб 1:2 000

Схема расположения объекта на листах

Высоконапорный водовод т.вр.1088 - к.1088

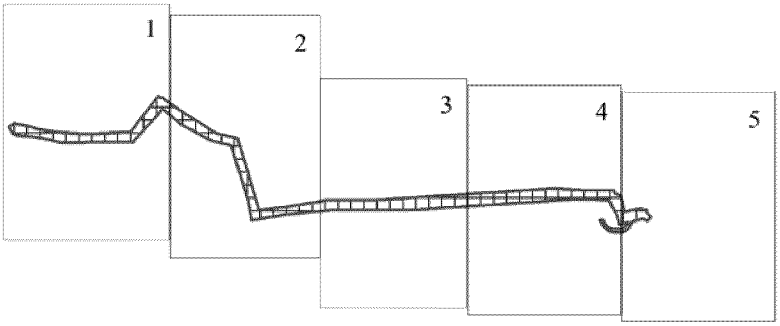

Нефтегазосборные сети к.31б - т.8

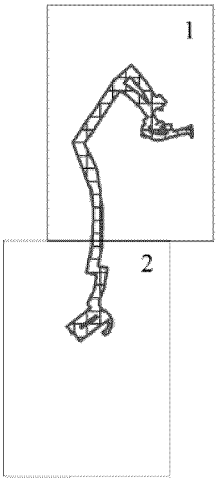

Нефтегазосборные сети к.98 - к.773 - уз.вр.10

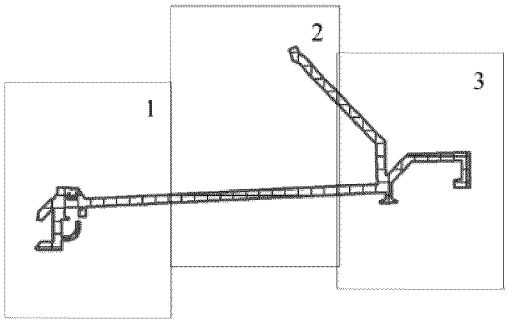

Основная часть проекта планировки территории
для размещения линейного объекта регионального
значения Ханты-Мансийского автономного
округа - Югры "Трубопроводы Мамонтовского
месторождения строительства 2016 г., вторая очередь"
Землепользователь ОАО "НК "Роснефть"
Масштаб 1:2 000

Схема расположения объекта на листах

Напорный нефтепровод т.58 - т.57 - т.11

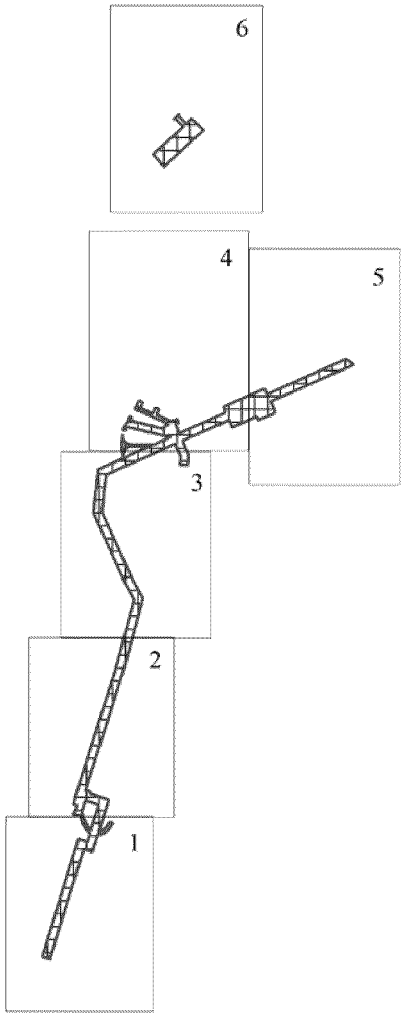

Основная часть проекта планировки территории
для размещения линейного объекта регионального
значения Ханты-Мансийского автономного
округа - Югры "Трубопроводы Мамонтовского
месторождения строительства 2016 г., вторая очередь"
Землепользователь ОАО "НК "Роснефть"
Масштаб 1:2 000

Схема расположения объекта на листах

Нефтегазосборные сети к.109 - к.109а - к.110 - т.27(вр.к.111а)

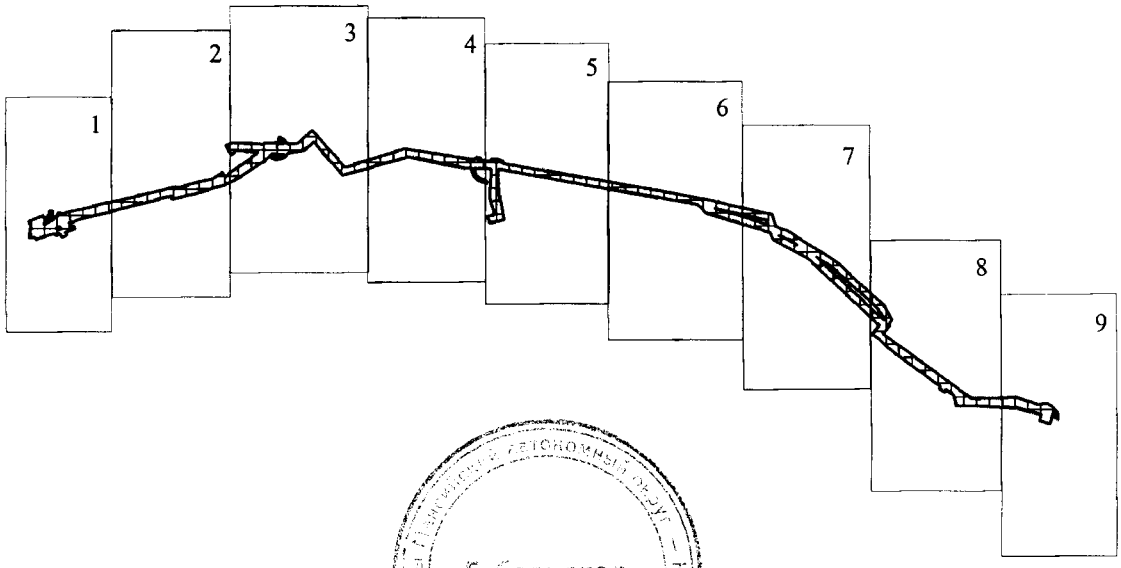

Губернатор

Приложение 36
к постановлению Правительства
Ханты-Мансийского
автономного округа – Югры
от 11 марта 2016 года № 67-п

Проект межевания территории для размещения
линейного объекта регионального значения
Ханты-Мансийского автономного округа - Югры
"Трубопроводы Мамонтовского месторождения
строительства 2016 г., вторая очередь"
Землепользователь ОАО "НК "Роснефть"
Масштаб 1:2 000

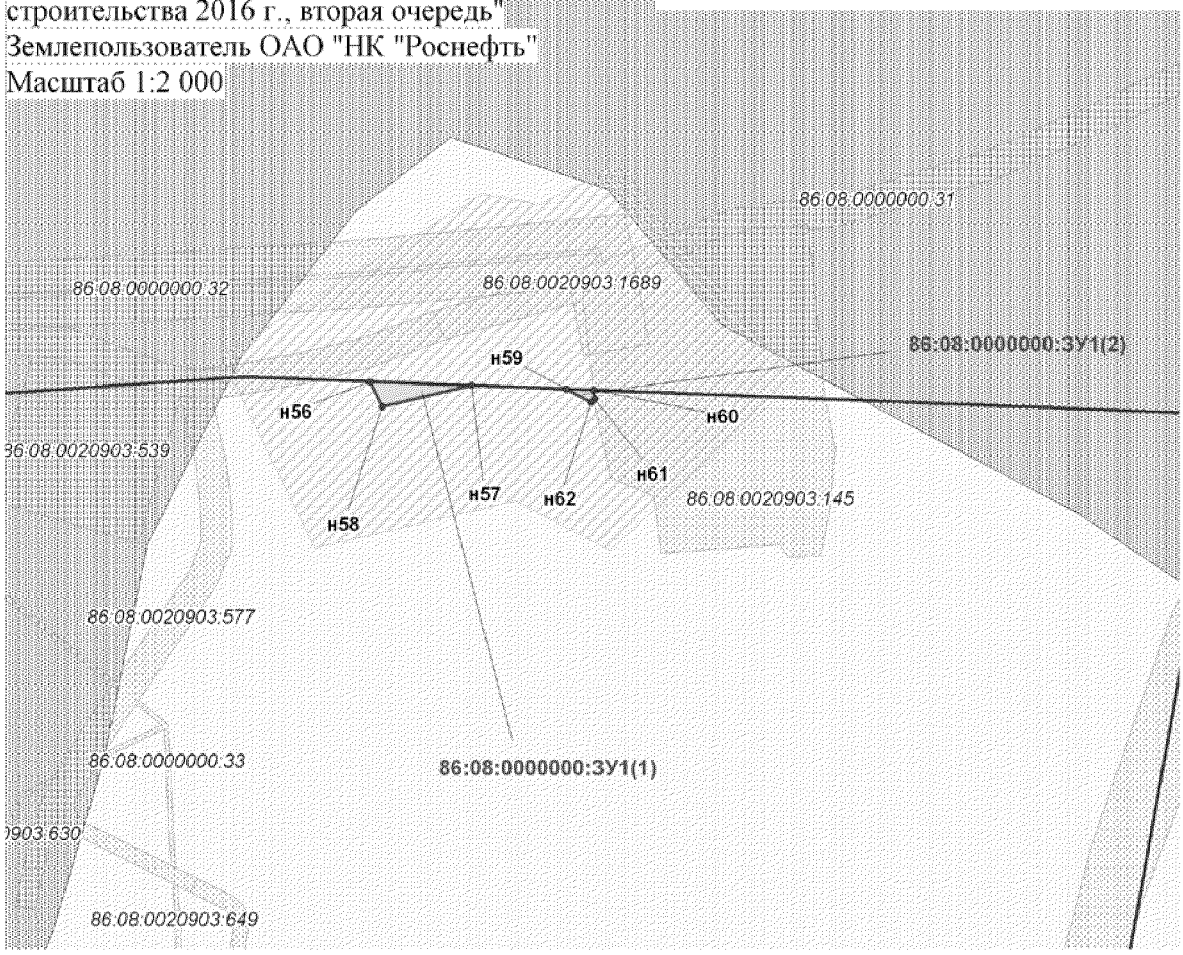

Условные обозначения:

- граница зоны размещения линейных объектов (красные линии)
- граница Муниципального образования гор.Пыть-Ях
- граница гор.Пыть-Ях
- испрашиваемые земельные участки
- н1 — точка поворота границы земельного участка устанавливаемой при проведении кадастровых работ
- 1 — точка поворота границы земельного участка, ранее установленная при проведении кадастровых работ

86:08:0020903:153 - номер существующего земельного участка

- :ЗУ1 — номер формируемого земельного участка
- земельный участок на ранее сформированных участках
- земельные участки, согласно сведениям государственного кадастра недвижимости
- земельные участки, предоставленные в аренду ОАО "НК "Роснефть"
- охранная зона проектируемых водоводов
- малоперспективная зона историко-культурного наследия
- перспективная зона историко-культурного наследия

Проект межевания территории для размещения
линейного объекта регионального значения
Ханты-Мансийского автономного округа - Югры
"Трубопроводы Мамонтовского месторождения
строительства 2016 г., вторая очередь"
Землепользователь ОАО "НК "Роснефть"
Масштаб 1:2 000

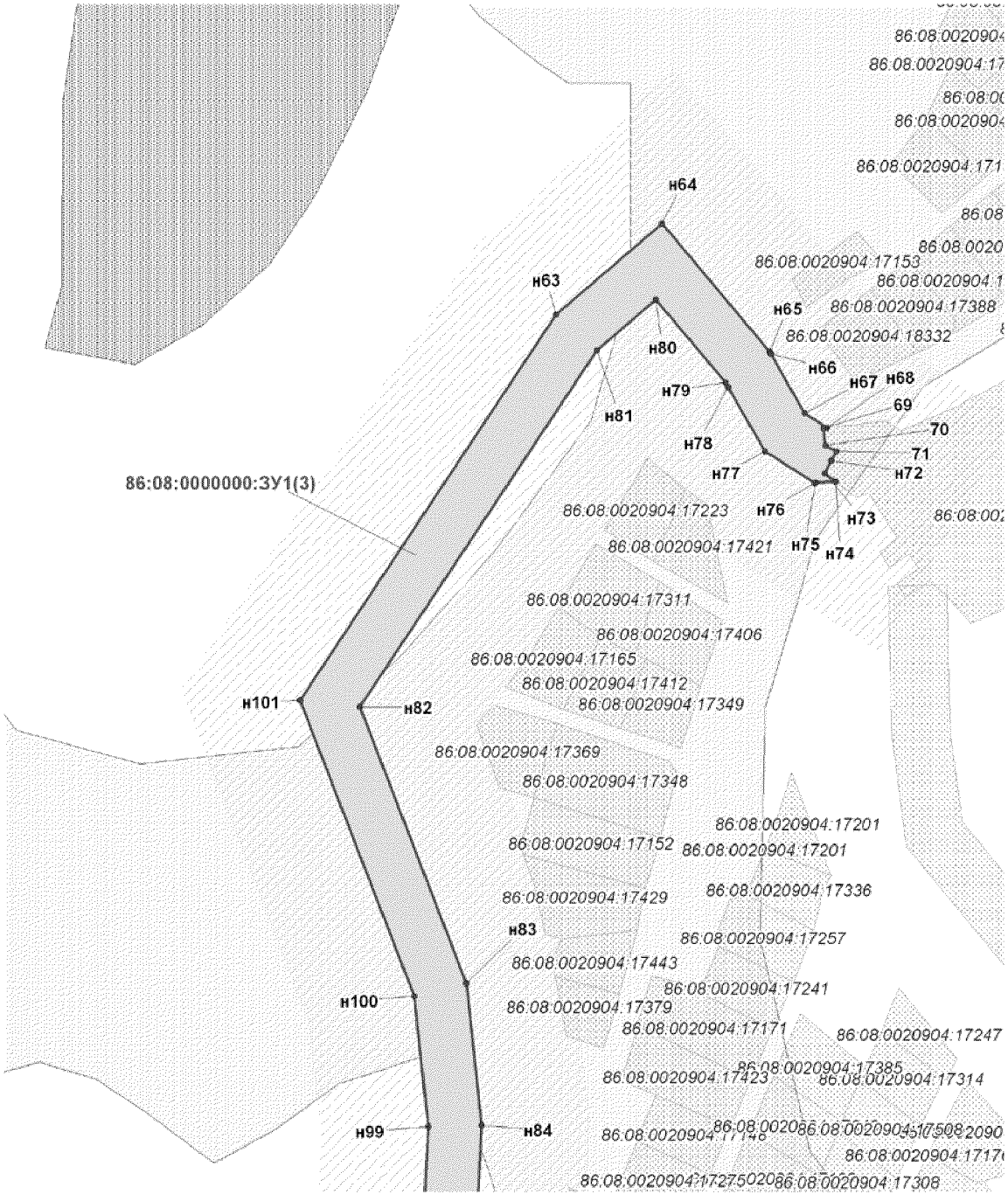

Линия совмещения с листом 3

Проект межевания территории для размещения
линейного объекта регионального значения
Ханты-Мансийского автономного округа - Югры
"Трубопроводы Мамонтовского месторождения
строительства 2016 г., вторая очередь"
Землепользователь ОАО "НК "Роснефть"
Масштаб 1:2 000

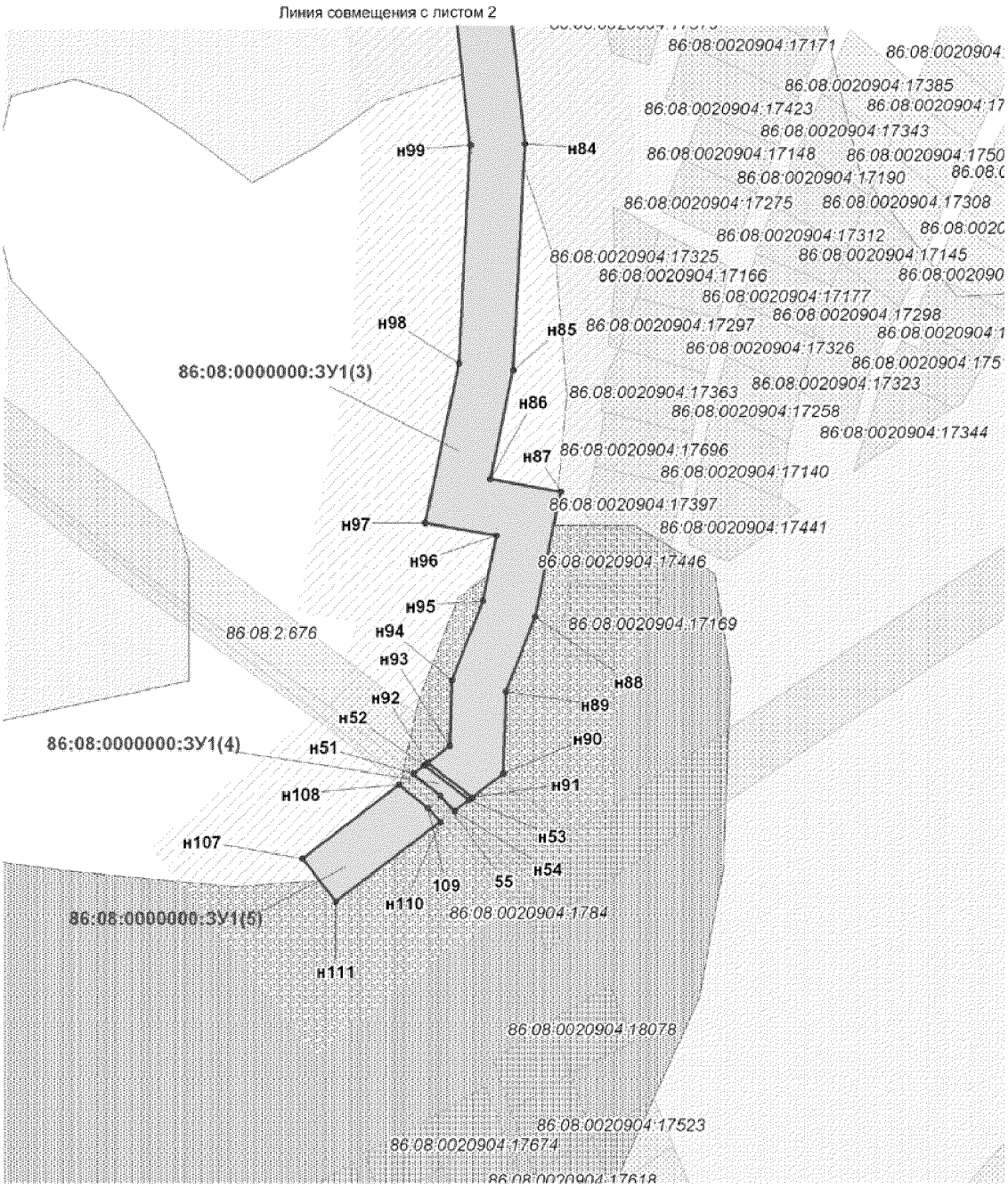

Проект межевания территории для размещения
линейного объекта регионального значения
Ханты-Мансийского автономного округа - Югры
"Трубопроводы Мамонтовского месторождения
строительства 2016 г., вторая очередь"
Землепользователь ОАО "НК "Роснефть"
Масштаб 1:2 000



Проект межевания территории для размещения
линейного объекта регионального значения
Ханты-Мансийского автономного округа - Югры
"Трубопроводы Мамонтовского месторождения
строительства 2016 г., вторая очередь"
Землепользователь ОАО "НК "Роснефть"
Масштаб 1:2 000

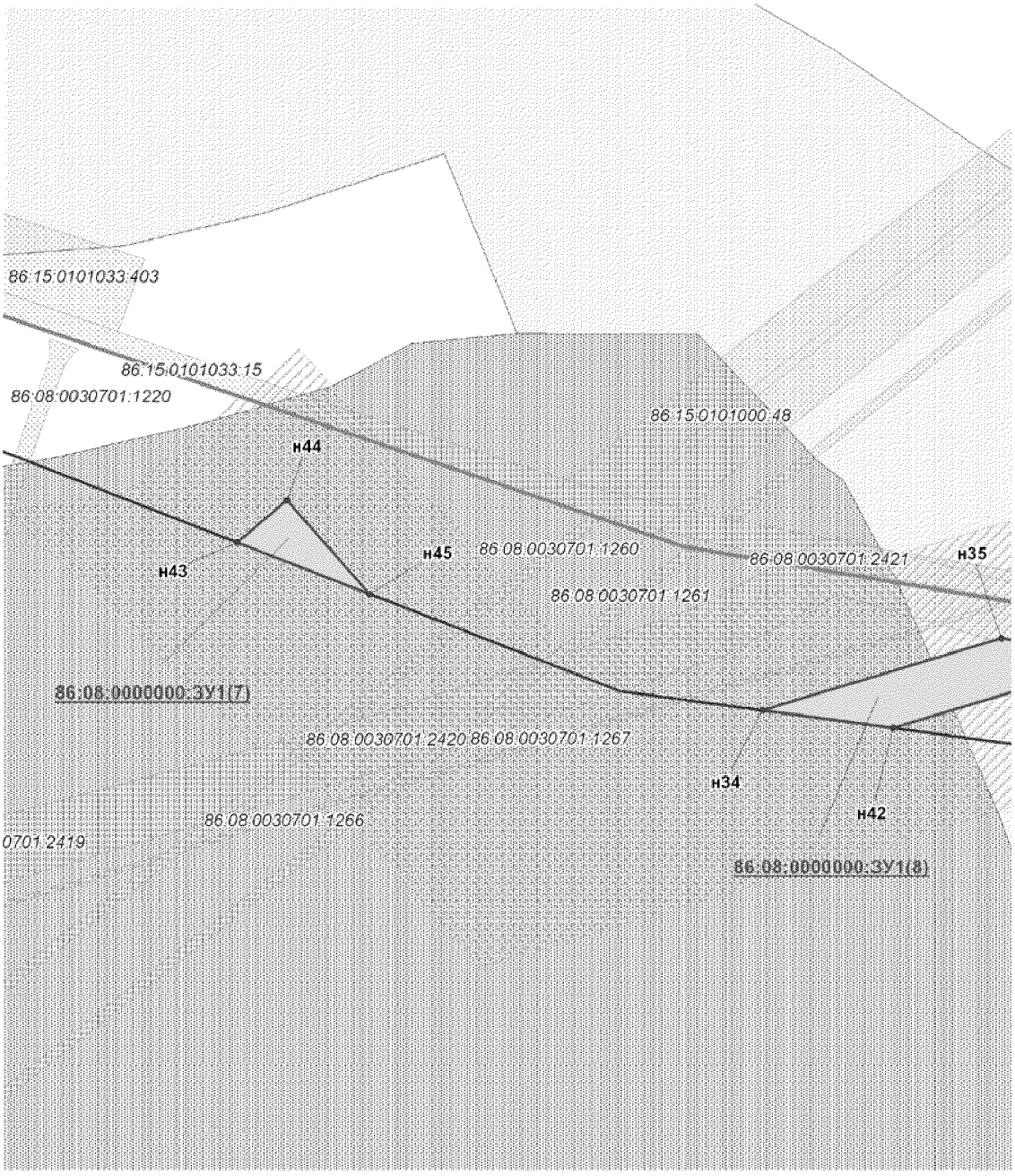

Проект межевания территории для размещения
линейного объекта регионального значения
Ханты-Мансийского автономного округа - Югры
"Трубопроводы Мамонтовского месторождения
строительства 2016 г., вторая очередь"
Землепользователь ОАО "НК "Роснефть"
Масштаб 1:2 000

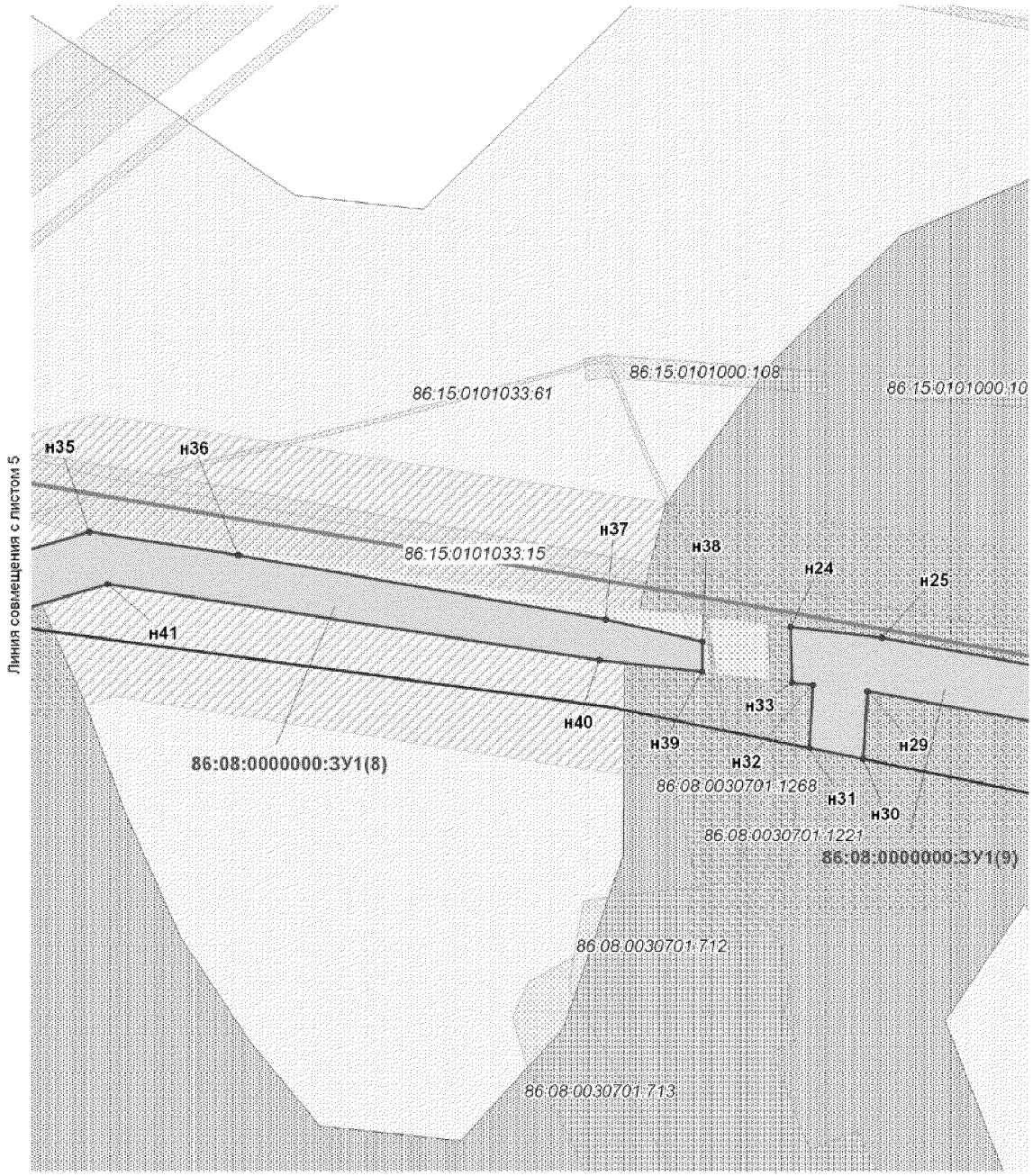

Проект межевания территории для размещения
линейного объекта регионального значения
Ханты-Мансийского автономного округа - Югры
"Трубопроводы Мамонтовского месторождения
строительства 2016 г., вторая очередь"
Землепользователь ОАО "НК "Роснефть"
Масштаб 1:2 000

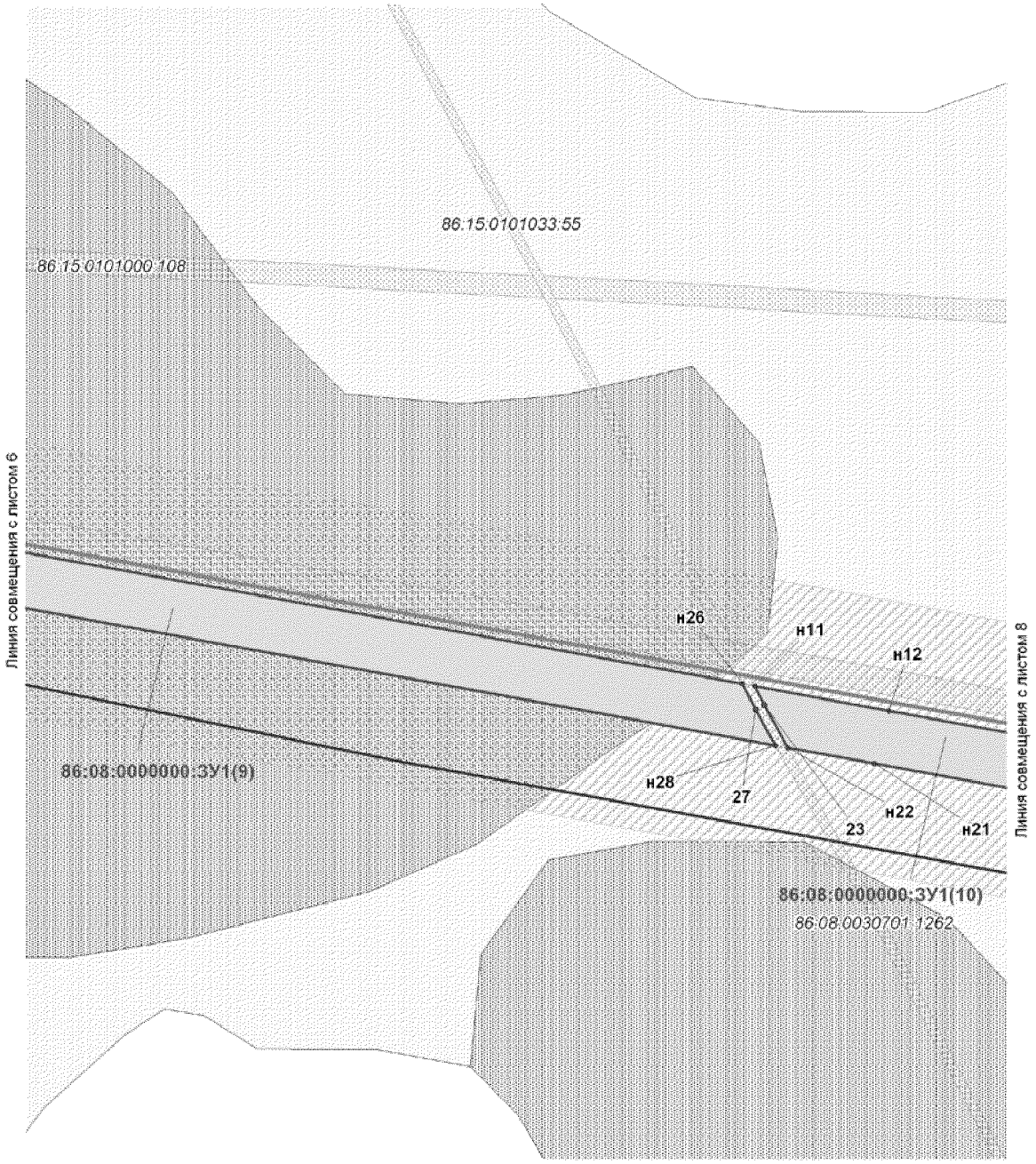

Проект межевания территории для размещения
линейного объекта регионального значения
Ханты-Мансийского автономного округа - Югры
"Трубопроводы Мамонтовского месторождения
строительства 2016 г., вторая очередь"
Землепользователь ОАО "НК "Роснефть"
Масштаб 1:2 000

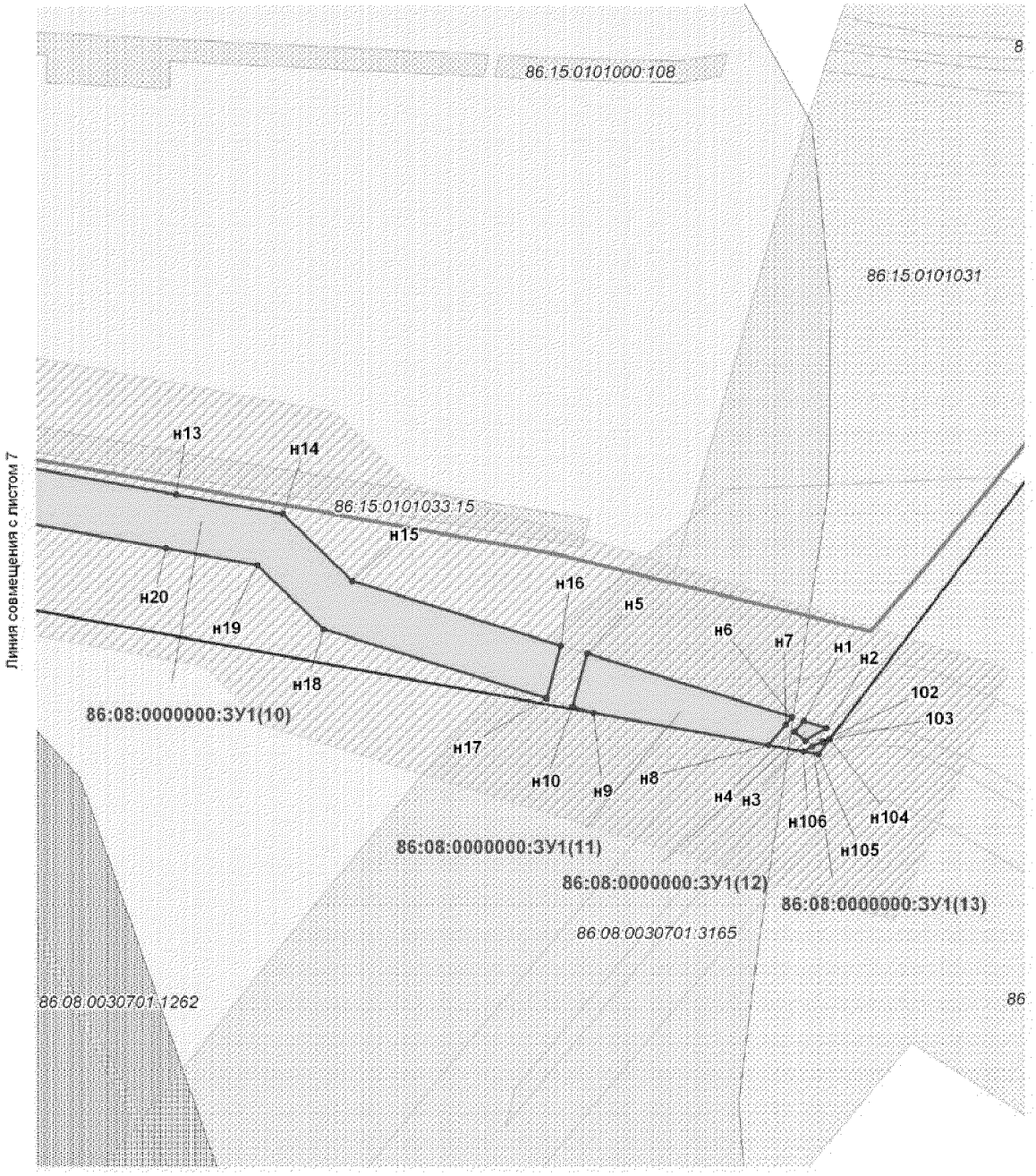

Проект межевания территории для размещения
линейного объекта регионального значения
Ханты-Мансийского автономного округа - Югры
"Трубопроводы Мамонтовского месторождения
строительства 2016 г., вторая очередь"
Землепользователь ОАО "НК "Роснефть"

Схема расположения объекта на листах

Высоконапорный водовод т.вр.к.1088 - к.1088



Нефтегазосборные сети к.31б - т.8

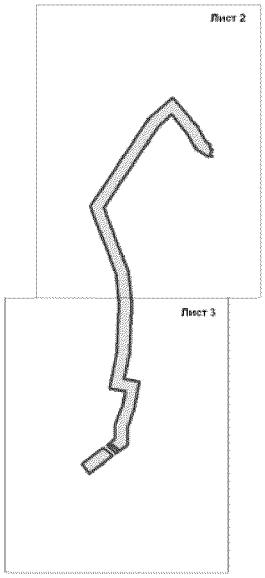

Напорный нефтепровод т.58-т.57-т.11



Нефтегазосборные сети к.109 - к.109а - к.110 - т.27 (вр.к.111а)

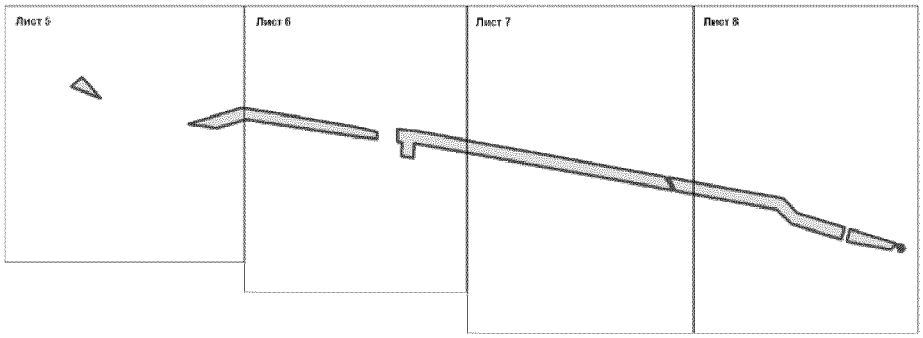

Проект межевания территории для размещения
линейного объекта регионального значения
Ханты-Мансийского автономного округа - Югры
"Трубопроводы Мамонтовского месторождения
строительства 2016 г., вторая очередь"
Землепользователь ОАО "НК "Роснефть"

Каталог координат границ земельного участка
86:08:0000000:ЗУ1

Точка	X	Y
н1	915 332,34	3 544 777,70
н2	915 329,78	3 544 785,96
н3	915 325,00	3 544 778,33
н4	915 328,27	3 544 774,24
н5	915 356,84	3 544 698,55
н6	915 333,63	3 544 773,53
н7	915 330,87	3 544 771,18
н8	915 323,41	3 544 764,92
н9	915 335,19	3 544 700,85
н10	915 337,58	3 544 693,13
н11	915 442,11	3 544 400,51
н12	915 433,03	3 544 450,09
н13	915 415,04	3 544 548,26
н14	915 407,87	3 544 587,44
н15	915 383,43	3 544 612,63
н16	915 359,79	3 544 689,00
н17	915 340,53	3 544 683,59
н18	915 365,75	3 544 602,14
н19	915 389,29	3 544 577,87
н20	915 395,38	3 544 544,66
н21	915 413,68	3 544 444,67
н22	915 419,51	3 544 412,79
н23	915 435,23	3 544 404,05
н24	915 521,02	3 543 957,88
н25	915 517,12	3 543 991,16
н26	915 442,93	3 544 396,05
н27	915 433,53	3 544 400,87
н28	915 420,35	3 544 408,19
н29	915 497,60	3 543 985,89
н30	915 473,02	3 543 984,45
н31	915 477,08	3 543 964,67
н32	915 499,94	3 543 966,00
н33	915 500,81	3 543 958,44
н34	915 529,20	3 543 616,31
н35	915 555,53	3 543 703,40
н36	915 547,08	3 543 757,41
н37	915 523,71	3 543 890,88
н38	915 515,72	3 543 925,92
н39	915 504,65	3 543 925,76
н40	915 509,00	3 543 888,53
н41	915 536,63	3 543 710,00
н42	915 522,75	3 543 664,09
н43	915 590,39	3 543 424,82
н44	915 605,75	3 543 442,92
н45	915 571,65	3 543 473,09
н46	921 823,07	3 541 854,40
н47	921 839,42	3 541 891,15
н48	921 830,89	3 541 905,97
н49	921 826,28	3 541 910,84
н50	921 802,15	3 541 856,57
н51	924 173,55	3 539 663,48
н52	924 176,64	3 539 667,51
н53	924 164,06	3 539 684,00
н54	924 159,92	3 539 678,60
н55	924 165,64	3 539 673,28
н56	930 287,73	3 545 427,62
н57	930 286,46	3 545 460,92
н58	930 279,53	3 545 431,64
н59	930 285,27	3 545 491,82
н60	930 284,93	3 545 500,85
н61	930 281,99	3 545 501,19
н62	930 280,97	3 545 500,04
н63	924 708,30	3 539 732,30
н64	924 742,43	3 539 771,84
н65	924 694,40	3 539 812,01
н66	924 693,59	3 539 812,48
н67	924 671,42	3 539 825,18
н68	924 666,03	3 539 833,61
н69	924 665,87	3 539 832,22
н70	924 659,44	3 539 832,85
н71	924 657,17	3 539 836,96
н72	924 653,65	3 539 835,11
н73	924 648,92	3 539 832,79
н74	924 645,78	3 539 836,85
н75	924 645,43	3 539 829,22
н76	924 645,24	3 539 829,01
н77	924 657,22	3 539 810,27
н78	924 681,26	3 539 796,48
н79	924 682,91	3 539 795,54
н80	924 714,02	3 539 769,53
н81	924 694,96	3 539 747,43
н82	924 561,55	3 539 658,92
н83	924 458,09	3 539 698,73
н84	924 405,07	3 539 704,47
н85	924 321,75	3 539 700,17
н86	924 281,79	3 539 691,76
н87	924 277,27	3 539 717,63
н88	924 231,31	3 539 708,29
н89	924 203,87	3 539 697,56
н90	924 173,59	3 539 696,47
н91	924 165,01	3 539 685,24
н92	924 177,58	3 539 668,75
н93	924 183,75	3 539 676,83
н94	924 207,98	3 539 677,70
н95	924 236,99	3 539 689,04
н96	924 261,11	3 539 693,94
н97	924 265,67	3 539 667,92
н98	924 324,33	3 539 680,28
н99	924 404,51	3 539 684,41
н100	924 453,35	3 539 679,13
н101	924 564,01	3 539 636,54
н102	915 322,94	3 544 780,76
н103	915 324,73	3 544 784,61
н104	915 325,73	3 544 787,27
н105	915 320,09	3 544 782,98
н106	915 321,08	3 544 777,53
н107	924 142,49	3 539 622,83
н108	924 169,49	3 539 658,17
н109	924 160,88	3 539 668,84
н110	924 155,97	3 539 673,42
н111	924 126,61	3 539 634,98

Проект межевания территории для размещения
линейного объекта регионального значения
Ханты-Мансийского автономного округа - Югры
"Трубопроводы Мамонтовского месторождения
строительства 2016 г., вторая очередь"
Землепользователь ОАО "НК "Роснефть"
Масштаб 1:2 000

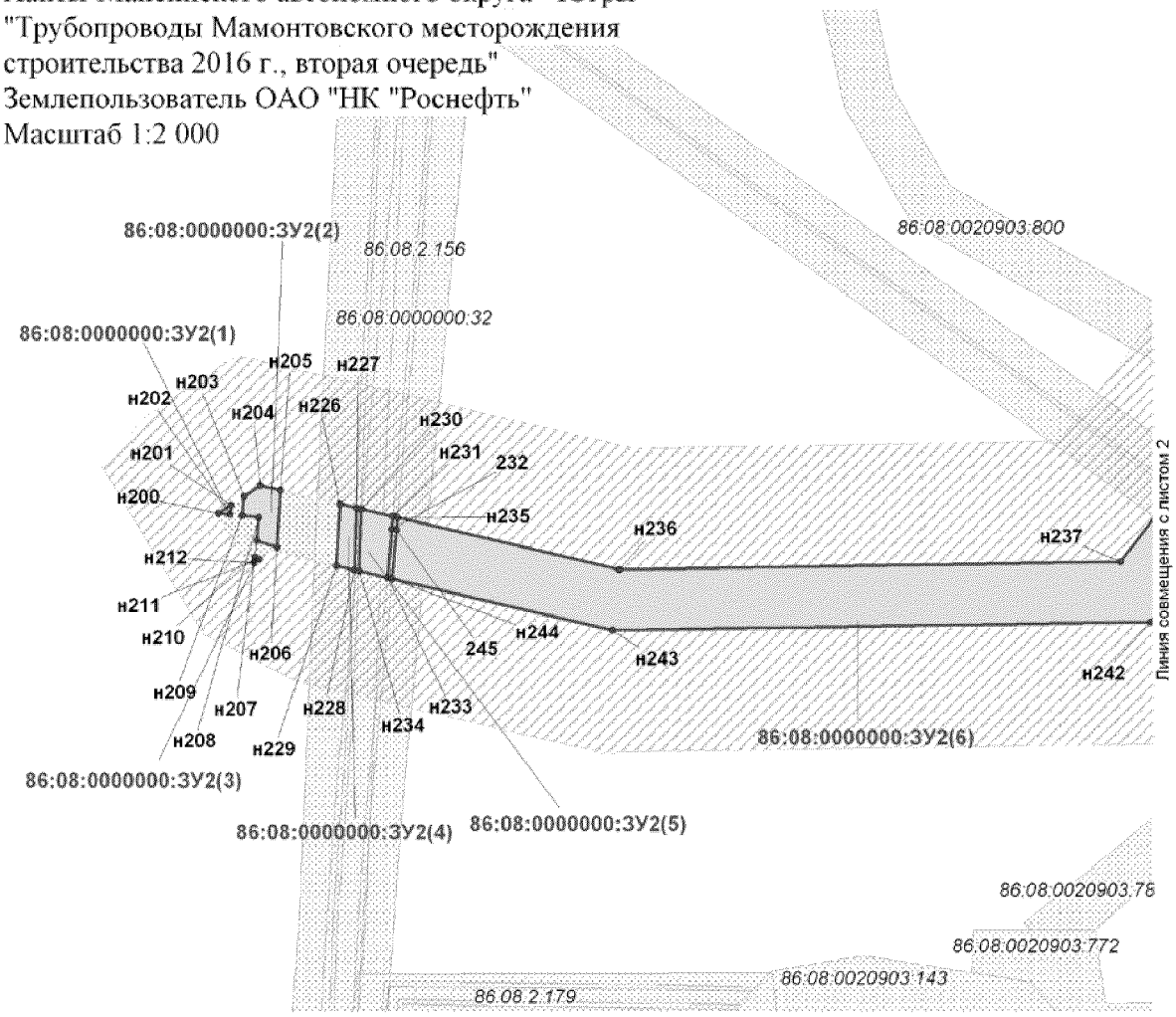

Условные обозначения:

граница зоны размещения линейных объектов (красные линии)

граница Муниципального образования гор.Пыть-Ях

граница гор.Пыть-Ях

испрашиваемые земельные участки

н1 точка поворота границы земельного участка устанавливаемой при проведении кадастровых работ

1 точка поворота границы земельного участка, ранее установленная при проведении кадастровых работ

86:08:0020903:153- номер существующего земельного участка

:ЗУ1 номер формируемого земельного участка

земельный участок на ранее сформированных участках

земельные участки, согласно сведениям государственного кадастра недвижимости

земельные участки, предоставленные в аренду ОАО "НК "Роснефть"

охранная зона проектируемых водоводов

малоперспективная зона историко-культурного наследия

перспективная зона историко-культурного наследия

Проект межевания территории для размещения
линейного объекта регионального значения
Ханты-Мансийского автономного округа - Югры
"Трубопроводы Мамонтовского месторождения
строительства 2016 г., вторая очередь"
Землепользователь ОАО "НК "Роснефть"
Масштаб 1:2 000

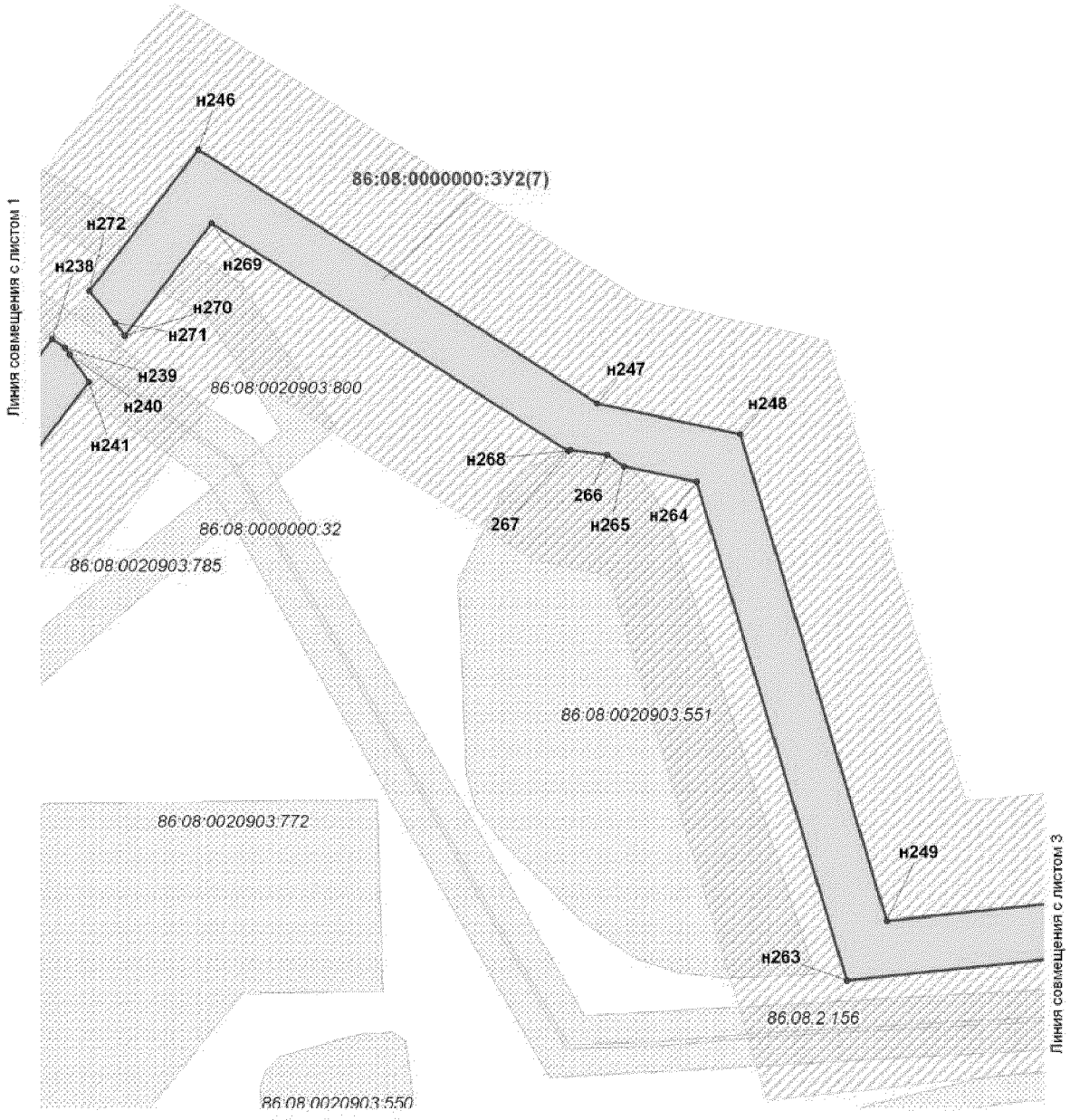

Проект межевания территории для размещения
линейного объекта регионального значения
Ханты-Мансийского автономного округа - Югры
"Трубопроводы Мамонтовского месторождения
строительства 2016 г., вторая очередь"
Землепользователь ОАО "НК "Роснефть"
Масштаб 1:2 000

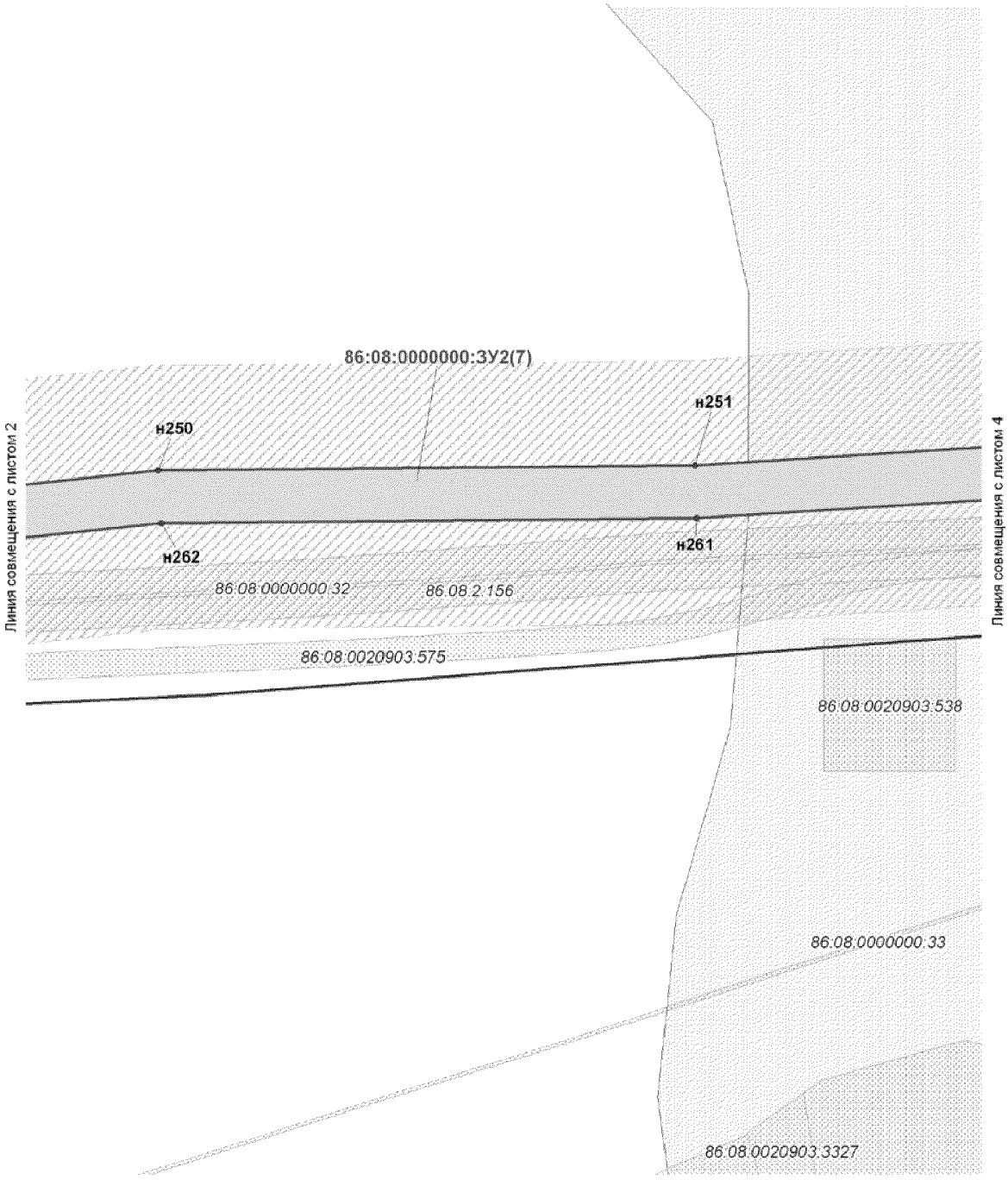

Проект межевания территории для размещения
линейного объекта регионального значения
Ханты-Мансийского автономного округа - Югры
"Трубопроводы Мамонтовского месторождения
строительства 2016 г., вторая очередь"
Землепользователь ОАО "НК "Роснефть"
Масштаб 1:2 000

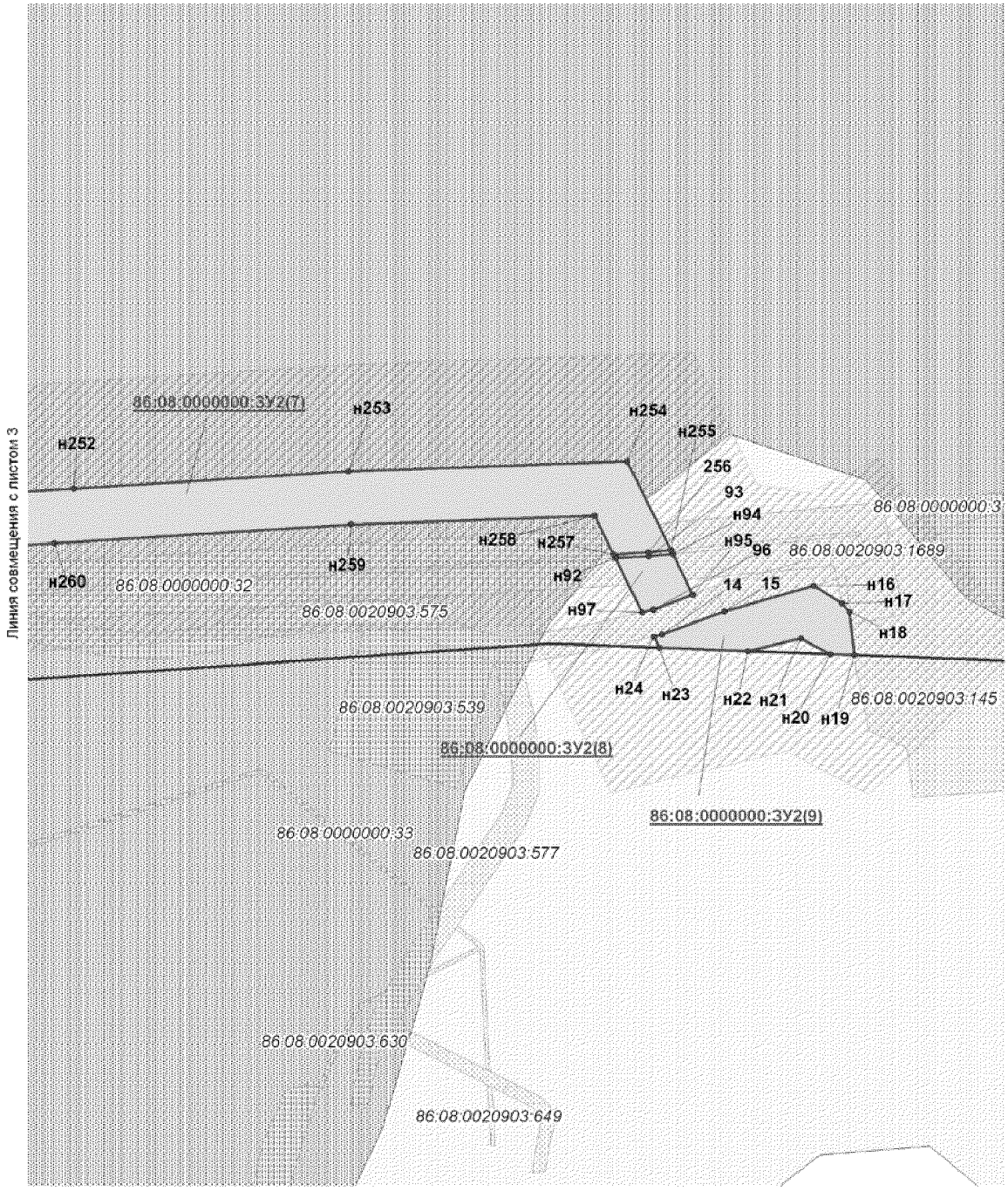

Проект межевания территории для размещения
линейного объекта регионального значения
Ханты-Мансийского автономного округа - Югры
"Трубопроводы Мамонтовского месторождения
строительства 2016 г., вторая очередь"
Землепользователь ОАО "НК "Роснефть"
Масштаб 1:2 000

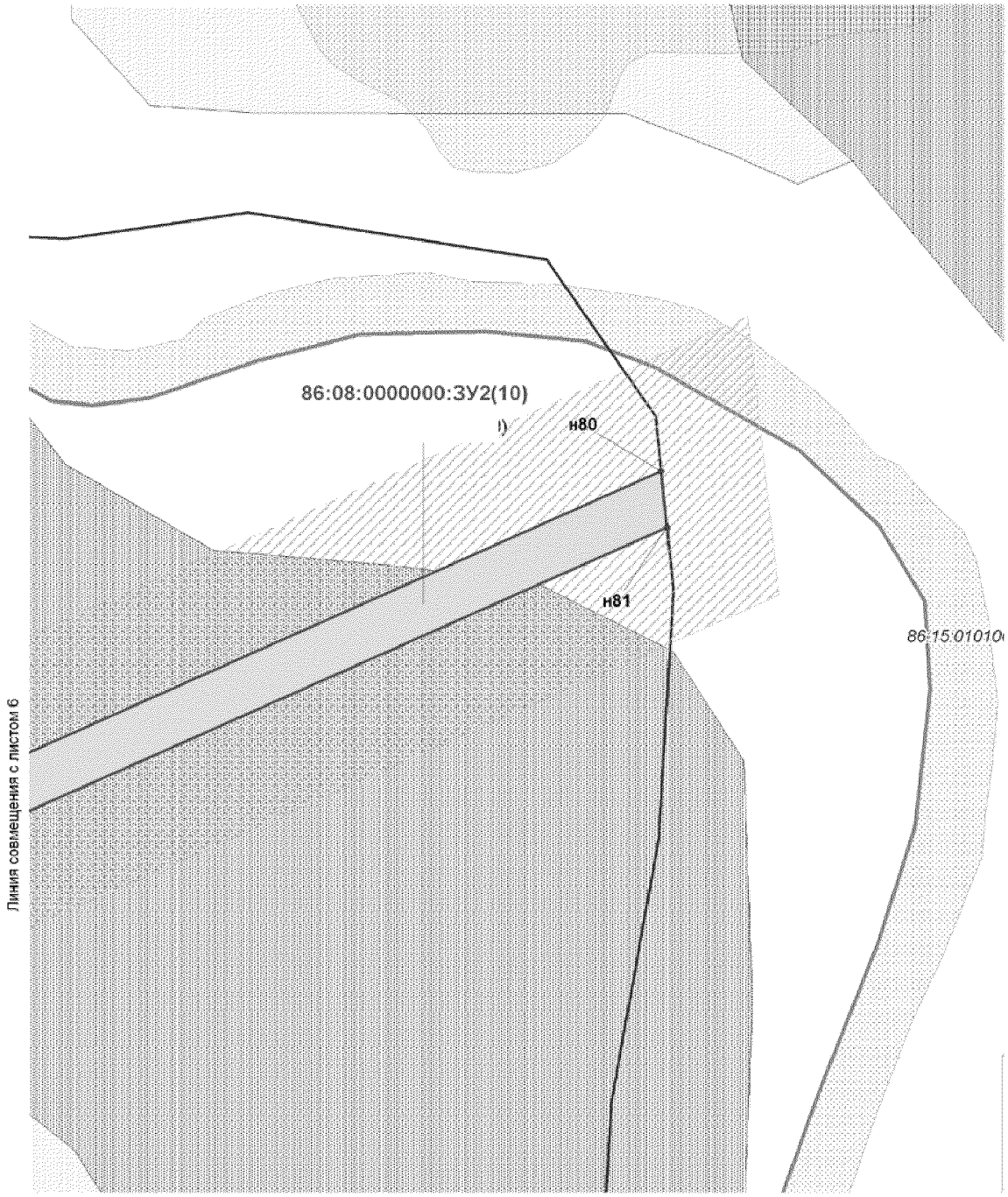

Проект межевания территории для размещения
линейного объекта регионального значения
Ханты-Мансийского автономного округа - Югры
"Трубопроводы Мамонтовского месторождения
строительства 2016 г., вторая очередь"
Землепользователь ОАО "НК "Роснефть"
Масштаб 1:2 000

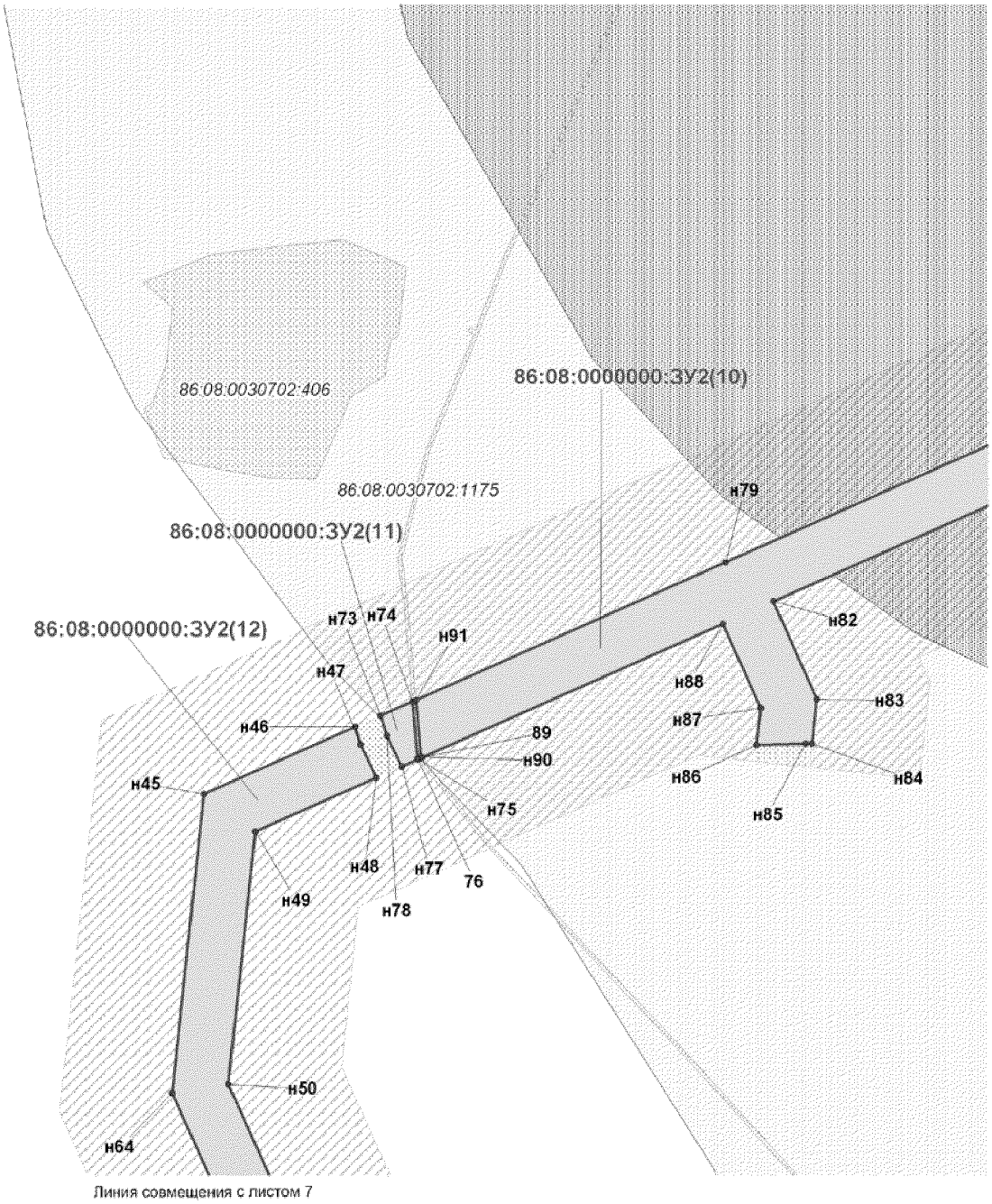

Проект межевания территории для размещения
линейного объекта регионального значения
Ханты-Мансийского автономного округа - Югры
"Трубопроводы Мамонтовского месторождения
строительства 2016 г., вторая очередь"
Землепользователь ОАО "НК "Роснефть"
Масштаб 1:2 000



Проект межевания территории для размещения
линейного объекта регионального значения
Ханты-Мансийского автономного округа - Югры
"Трубопроводы Мамонтовского месторождения
строительства 2016 г., вторая очередь"
Землепользователь ОАО "НК "Роснефть"
Масштаб 1:2 000

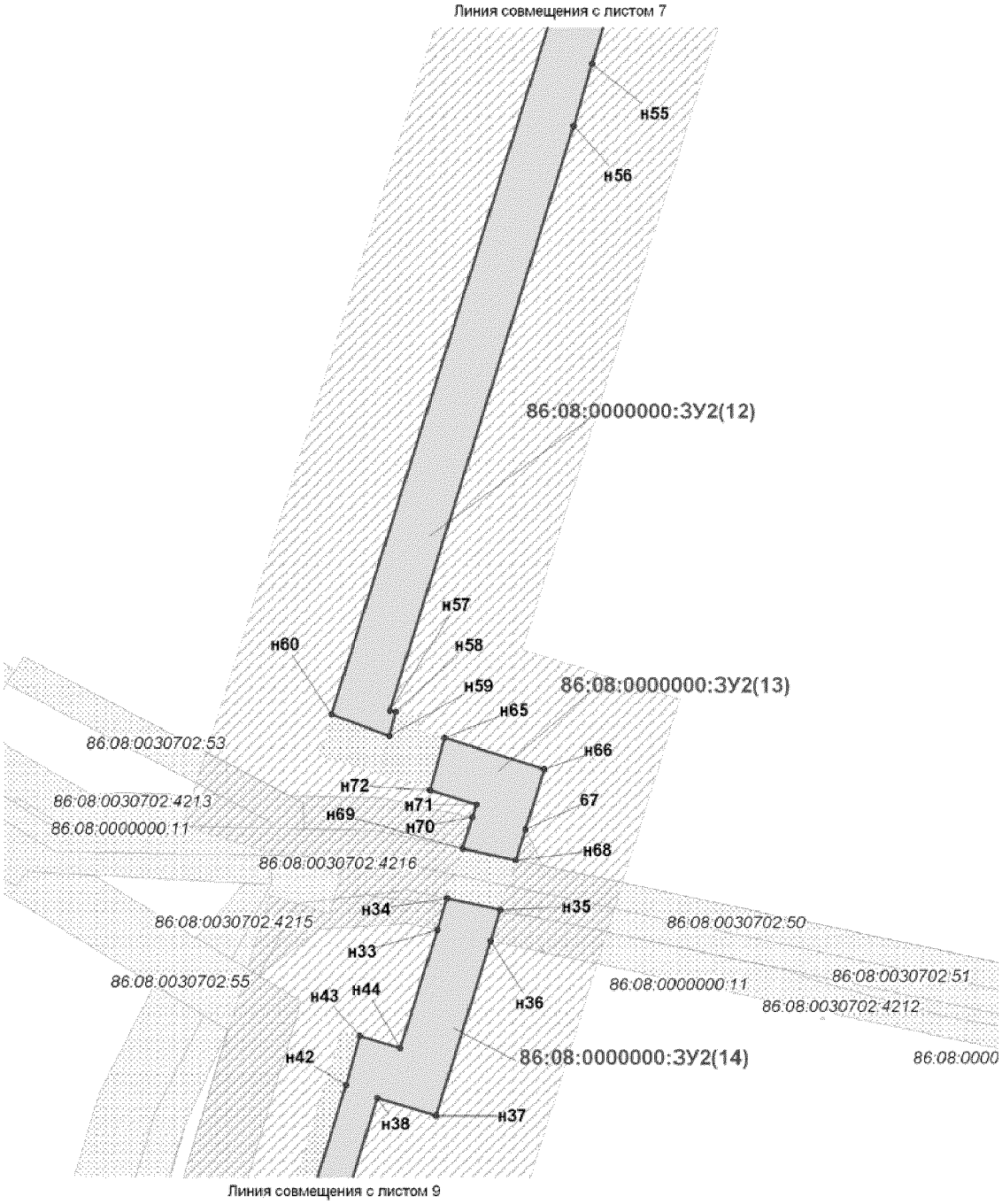

Проект межевания территории для размещения
линейного объекта регионального значения
Ханты-Мансийского автономного округа - Югры
"Трубопроводы Мамонтовского месторождения
строительства 2016 г., вторая очередь"
Землепользователь ОАО "НК "Роснефть"
Масштаб 1:2 000

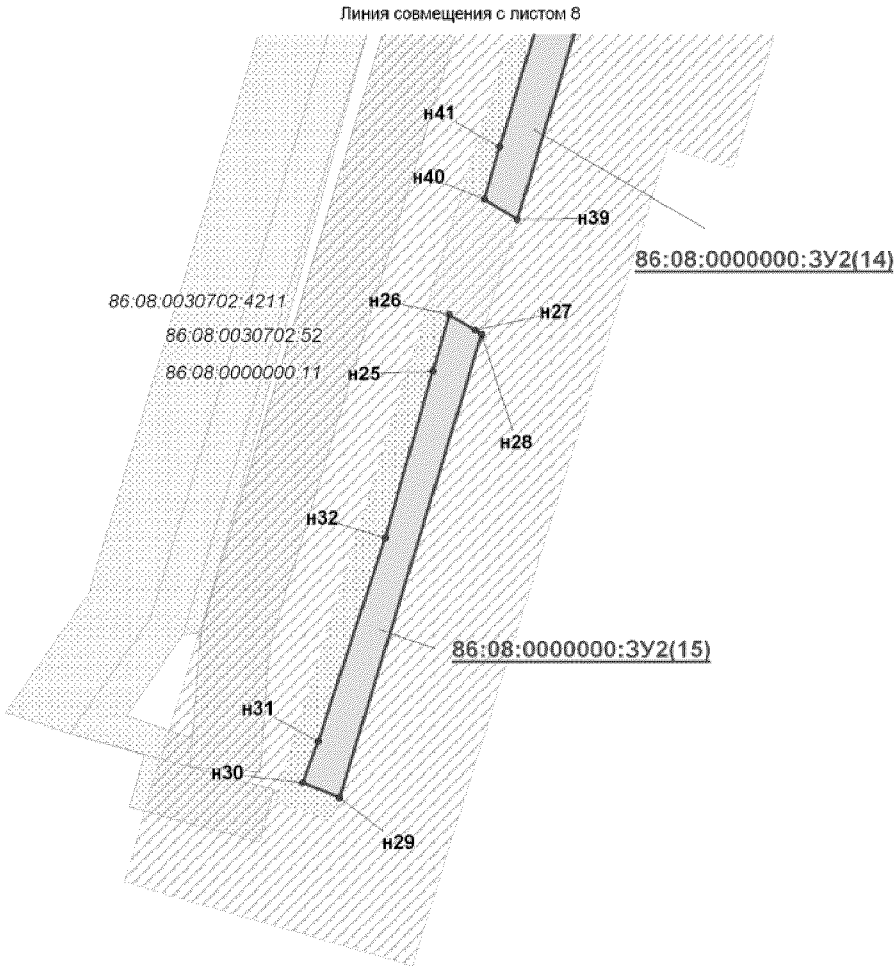

Проект межевания территории для размещения
линейного объекта регионального значения
Ханты-Мансийского автономного округа - Югры
"Трубопроводы Мамонтовского месторождения
строительства 2016 г., вторая очередь"
Землепользователь ОАО "НК "Роснефть"
Масштаб 1:2 000

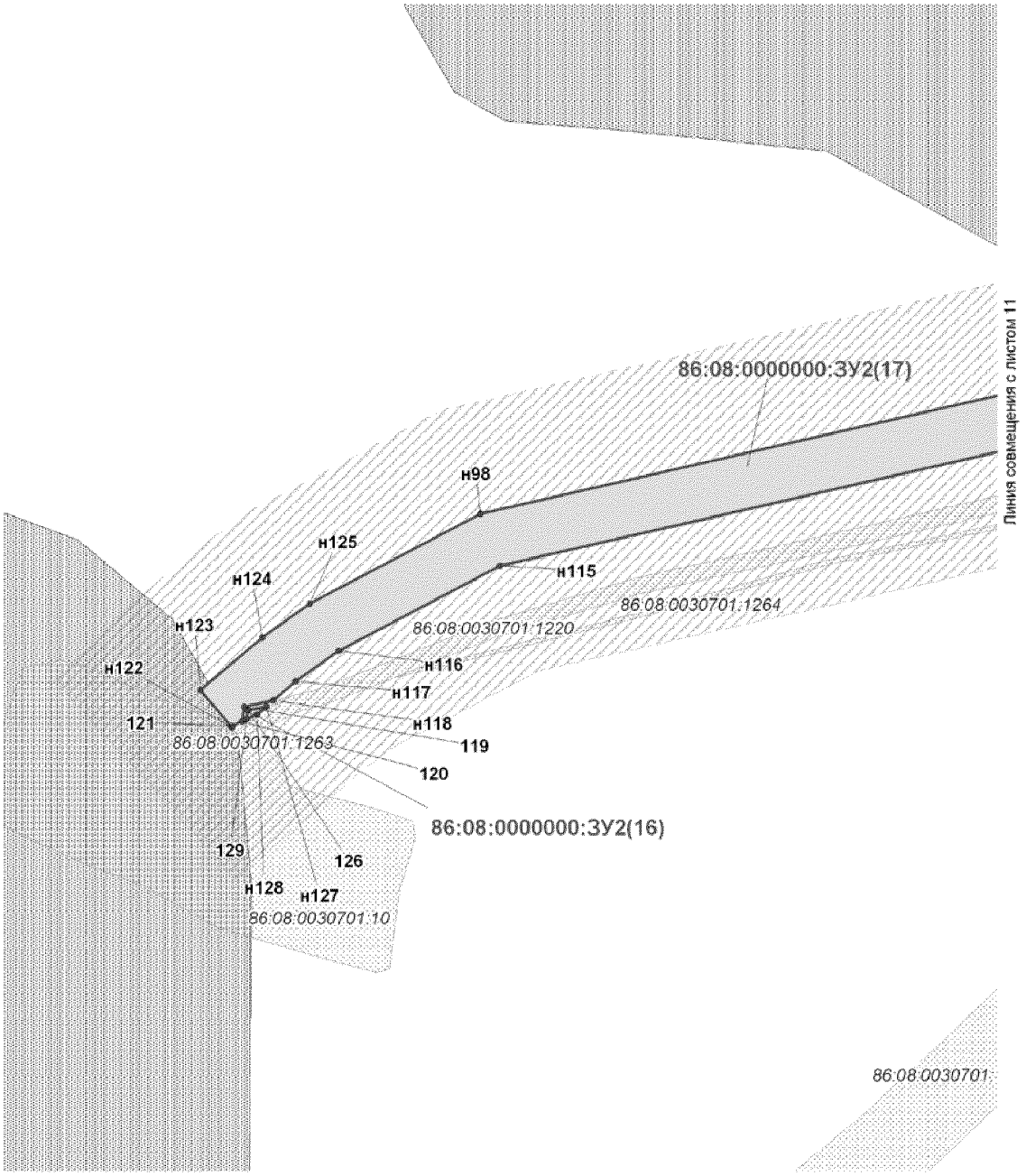

Проект межевания территории для размещения
линейного объекта регионального значения
Ханты-Мансийского автономного округа - Югры
"Трубопроводы Мамонтовского месторождения
строительства 2016 г., вторая очередь"
Землепользователь ОАО "НК "Роснефть"
Масштаб 1:2 000

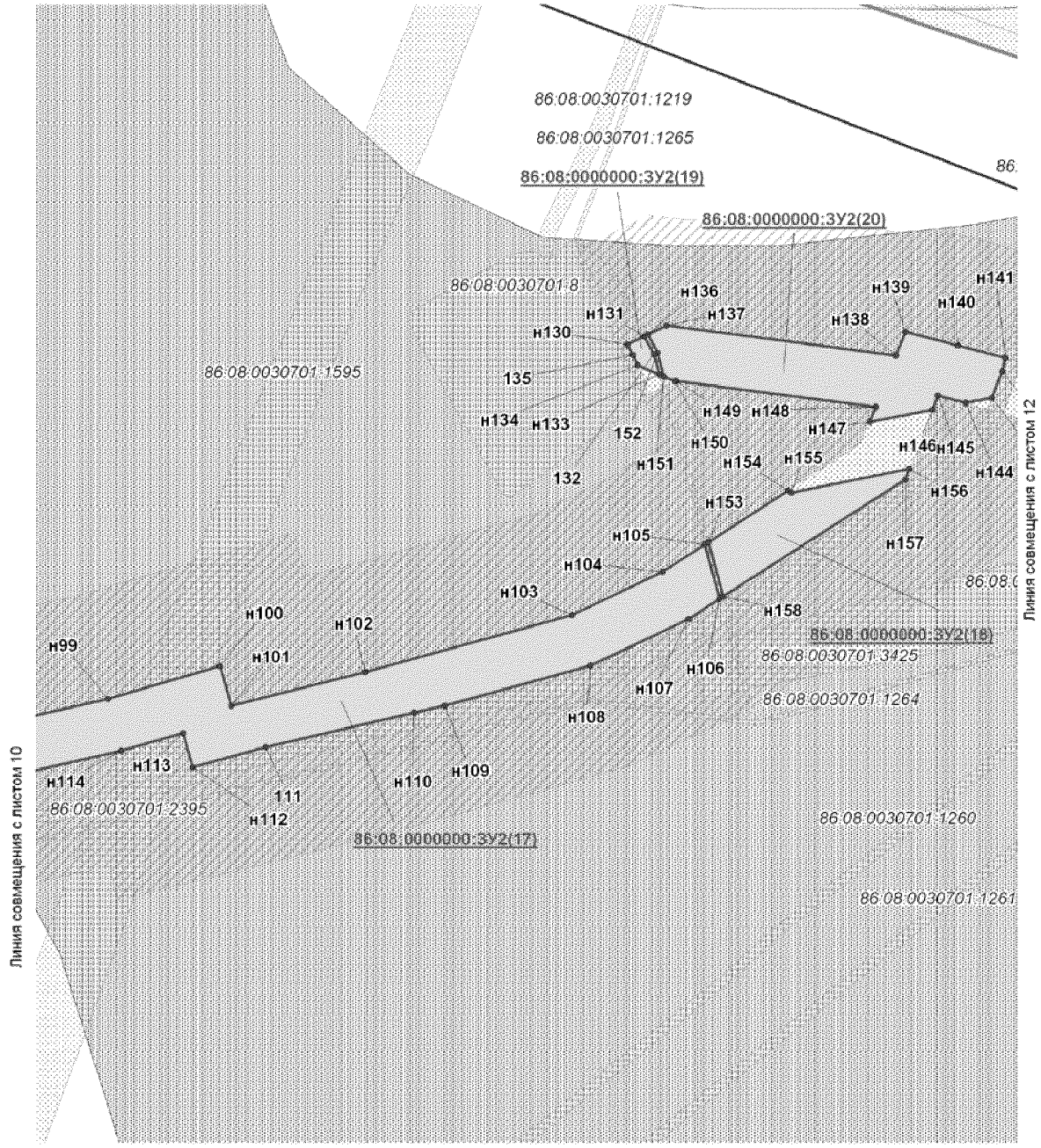

Проект межевания территории для размещения
линейного объекта регионального значения
Ханты-Мансийского автономного округа - Югры
"Трубопроводы Мамонтовского месторождения
строительства 2016 г., вторая очередь"
Землепользователь ОАО "НК "Роснефть"
Масштаб 1:2 000

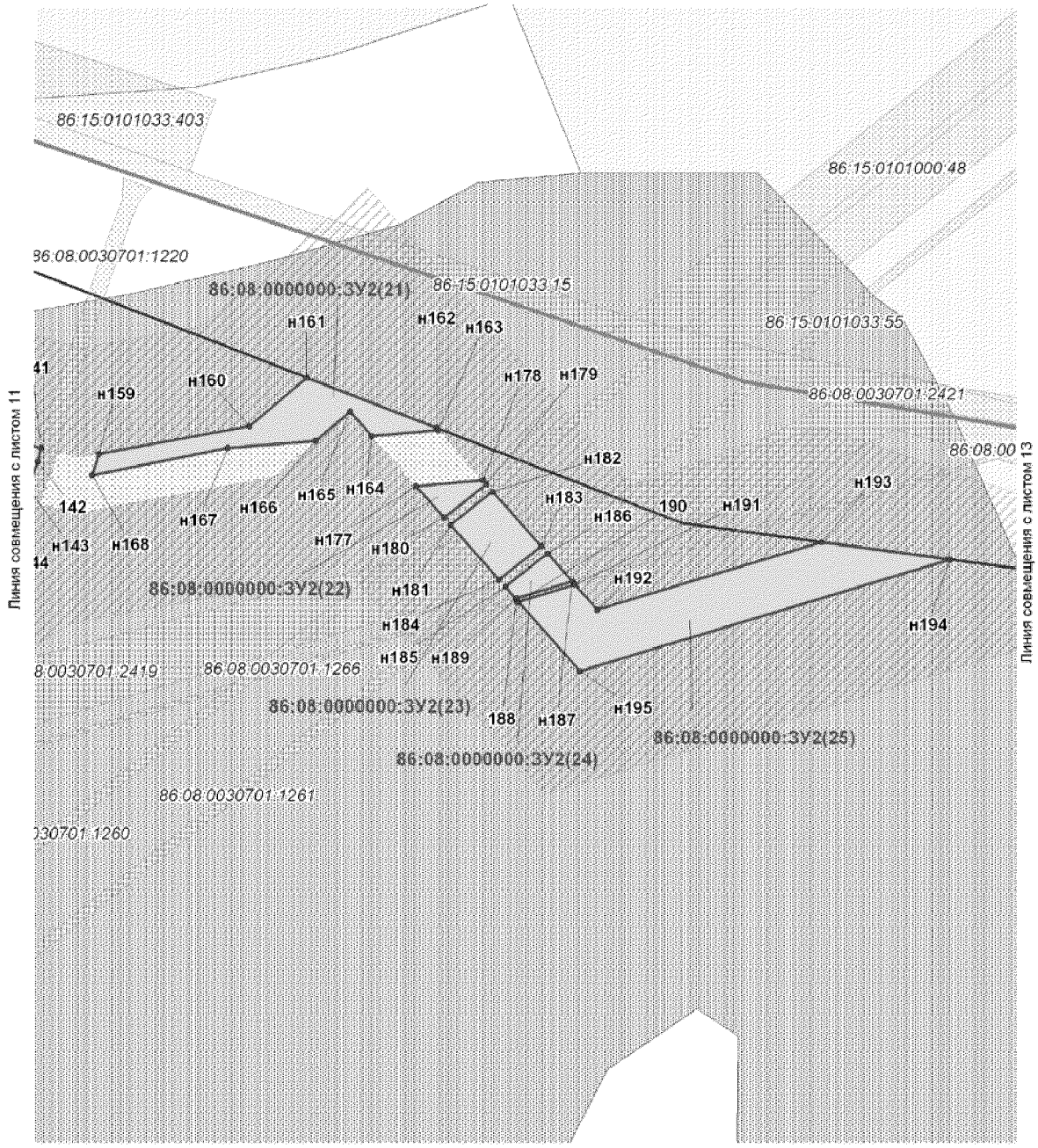

Проект межевания территории для размещения
линейного объекта регионального значения
Ханты-Мансийского автономного округа - Югры
"Трубопроводы Мамонтовского месторождения
строительства 2016 г., вторая очередь"
Землепользователь ОАО "НК "Роснефть"
Масштаб 1:2 000

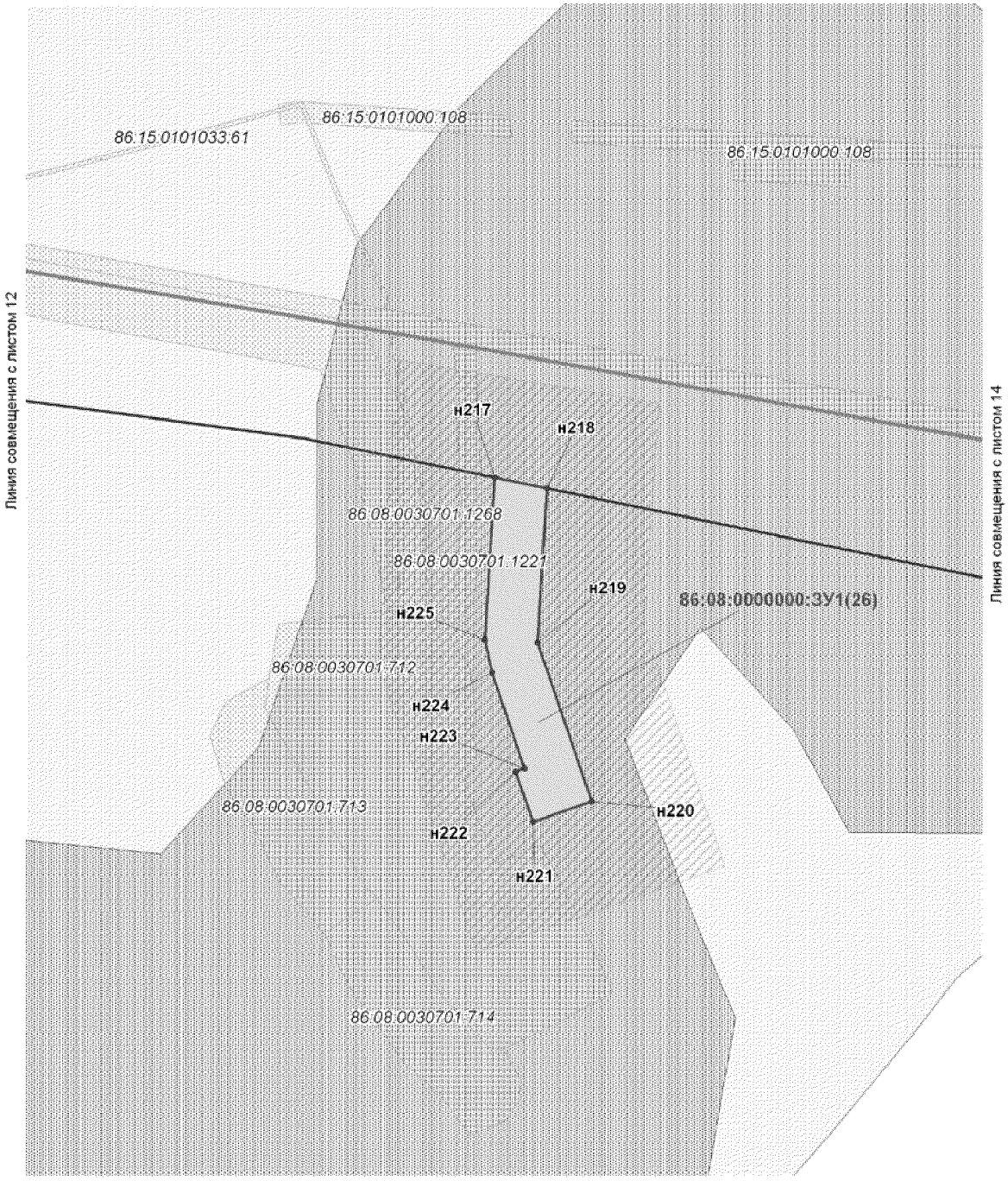

Проект межевания территории для размещения
линейного объекта регионального значения
Ханты-Мансийского автономного округа - Югры
"Трубопроводы Мамонтовского месторождения
строительства 2016 г., вторая очередь"
Землепользователь ОАО "НК "Роснефть"
Масштаб 1:2 000

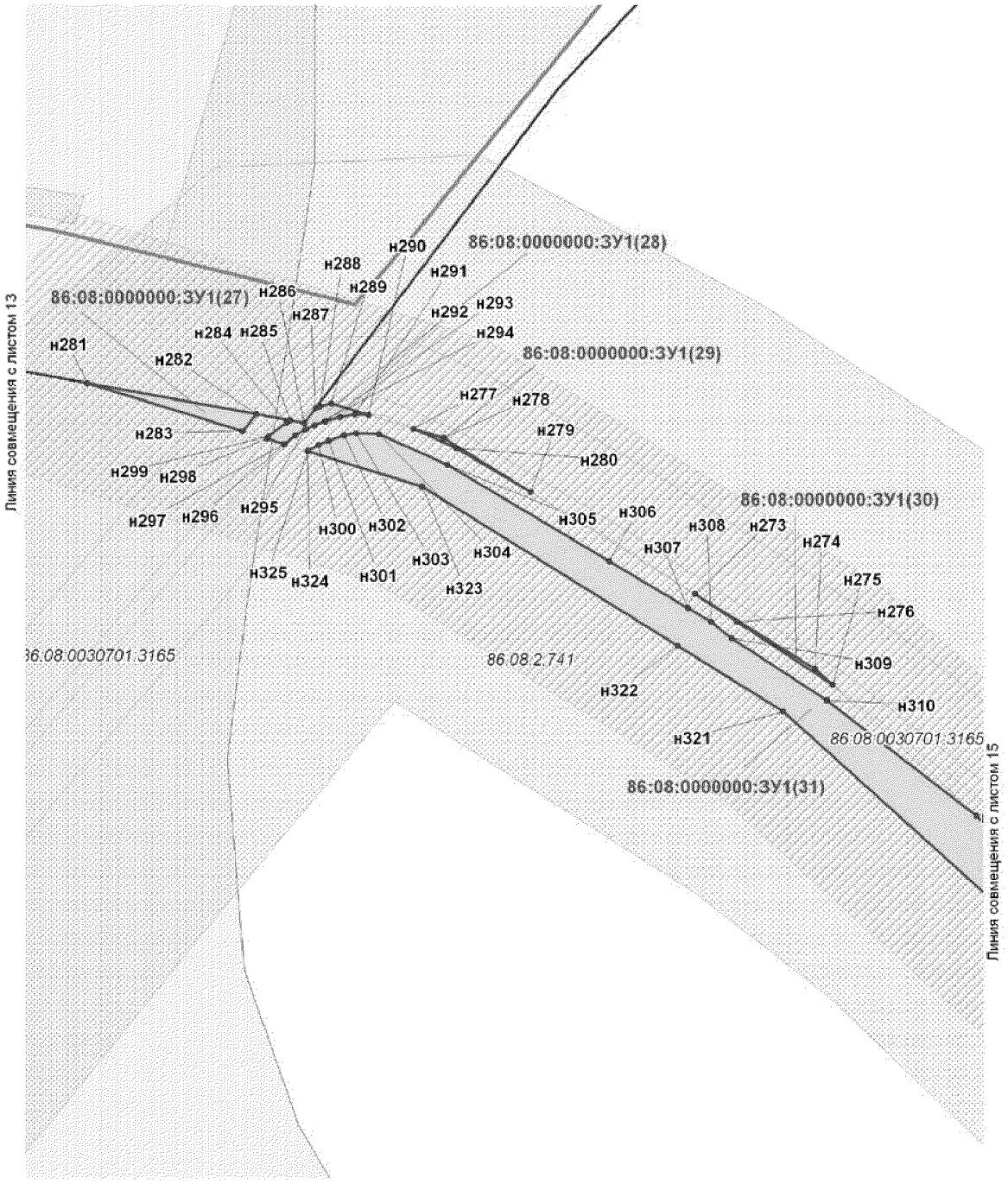

Проект межевания территории для размещения
линейного объекта регионального значения
Ханты-Мансийского автономного округа - Югры
"Трубопроводы Мамонтовского месторождения
строительства 2016 г., вторая очередь"
Землепользователь ОАО "НК "Роснефть"
Масштаб 1:2 000

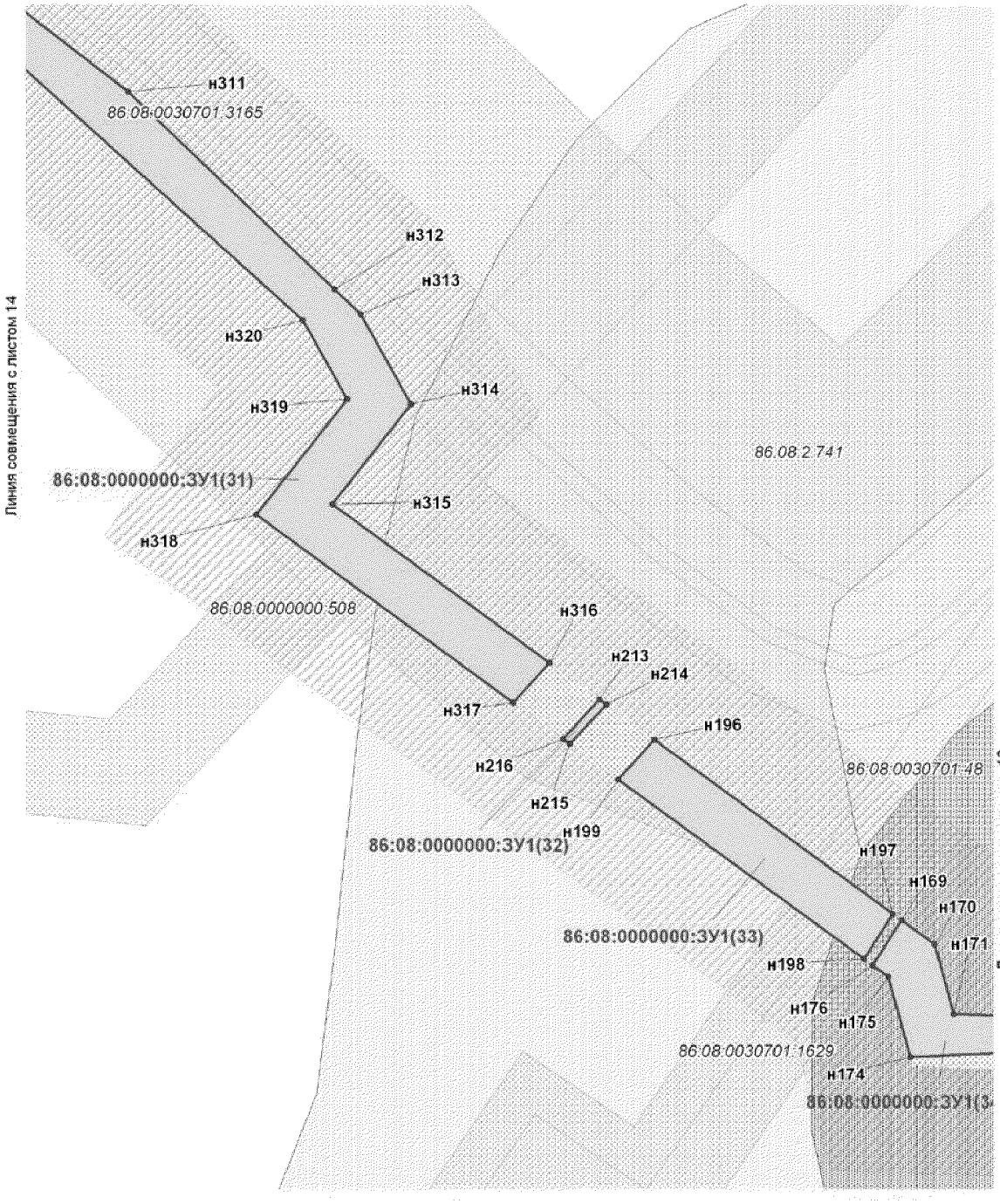

Проект межевания территории для размещения
линейного объекта регионального значения
Ханты-Мансийского автономного округа - Югры
"Трубопроводы Мамонтовского месторождения
строительства 2016 г., вторая очередь"
Землепользователь ОАО "НК "Роснефть"
Масштаб 1:2 000

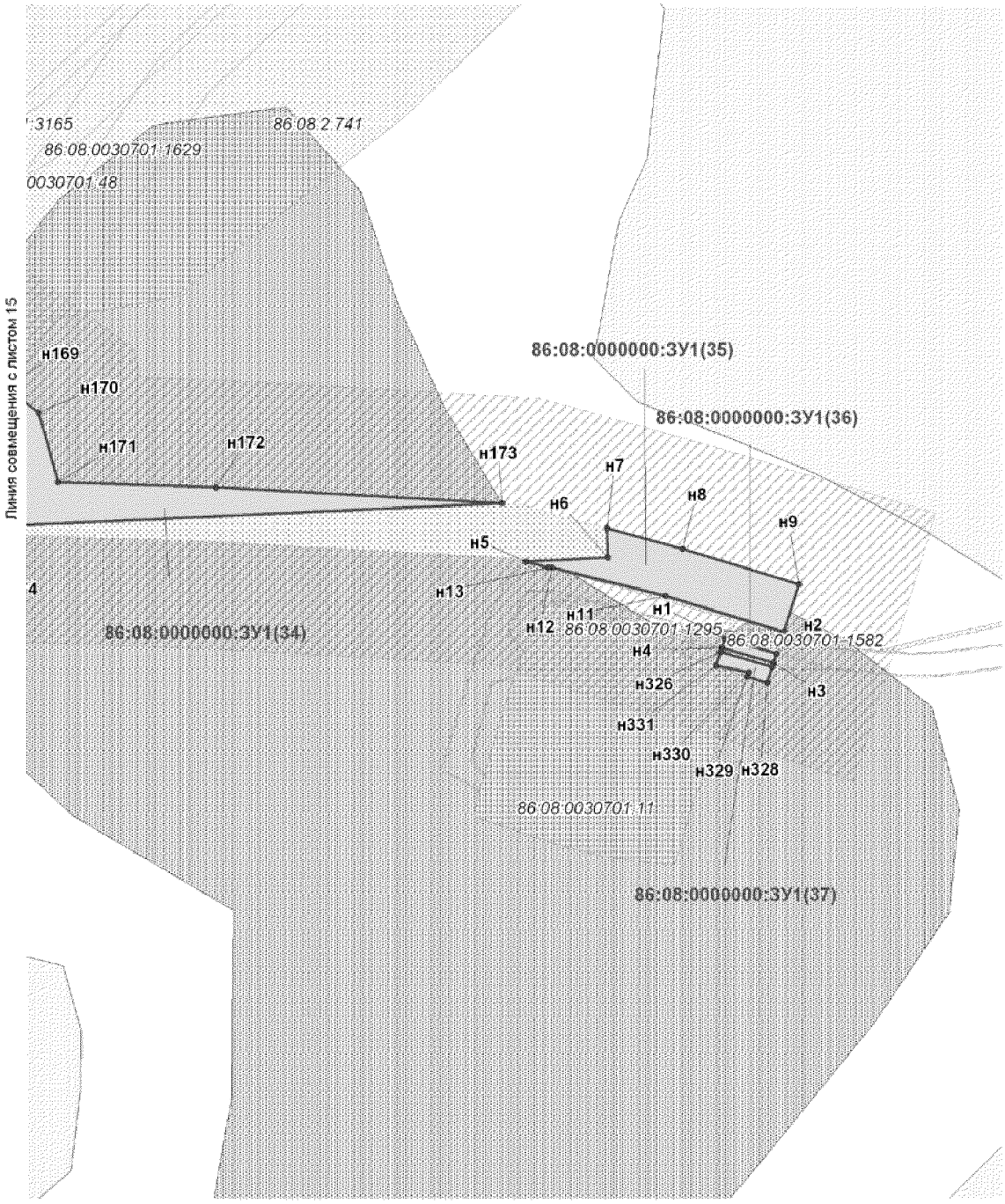

Проект межевания территории для размещения
линейного объекта регионального значения
Ханты-Мансийского автономного округа - Югры
"Трубопроводы Мамонтовского месторождения
строительства 2016 г., вторая очередь"
Землепользователь ОАО "НК "Роснефть"

Схема расположения объекта на листах

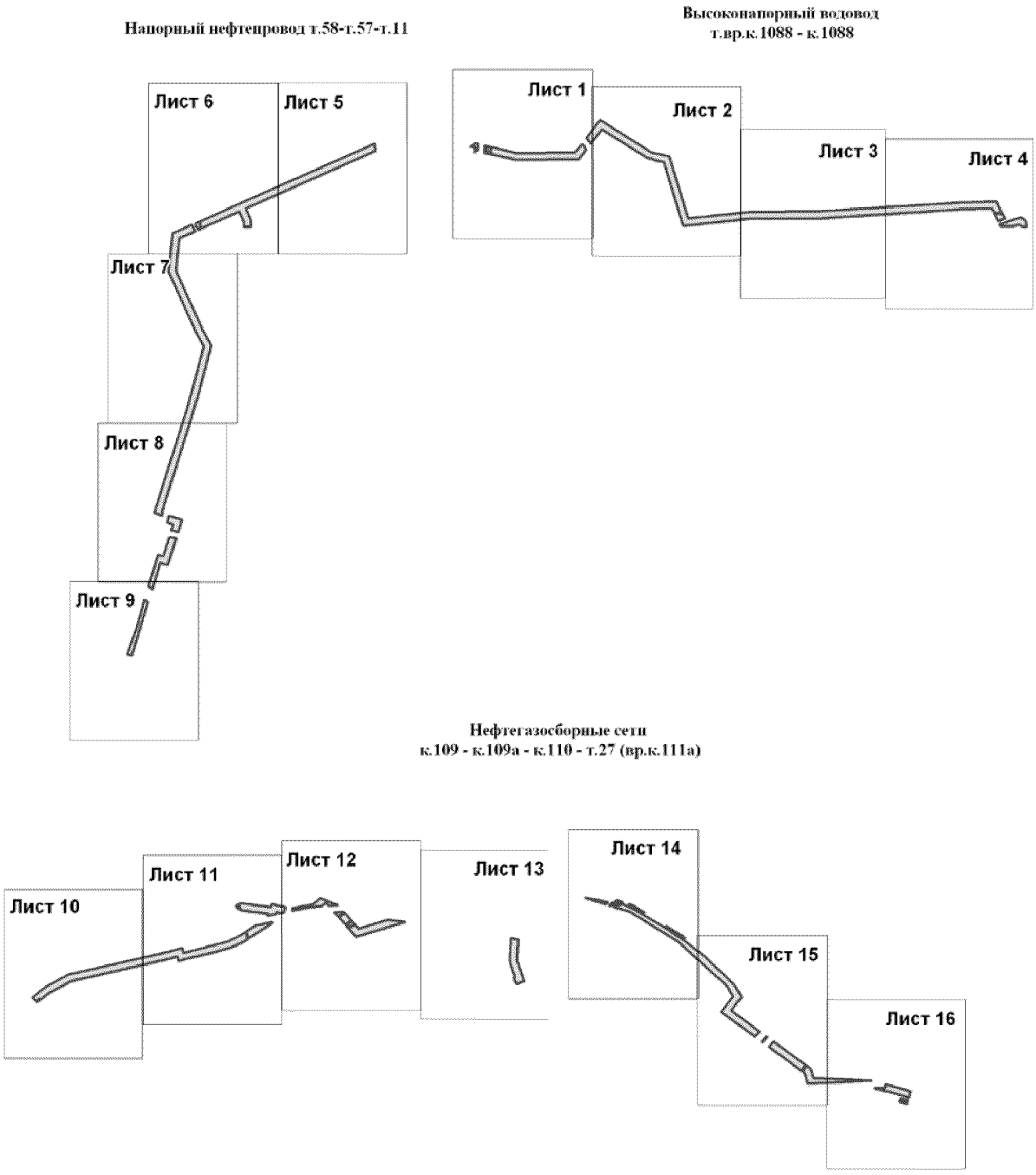

Проект межевания территории для размещения
линейного объекта регионального значения
Ханты-Мансийского автономного округа - Югры
"Трубопроводы Мамонтовского месторождения
строительства 2016 г., вторая очередь"
Землепользователь ОАО "НК "Роснефть"

Каталог координат границ земельного участка
86:08:0000000:ЗУ2

Точка	X	Y
н1	914 767,43	3 545 594,45
н2	914 761,79	3 545 613,65
н3	914 758,40	3 545 612,54
н4	914 763,97	3 545 593,32
н5	914 796,11	3 545 520,47
н6	914 797,52	3 545 551,10
н7	914 808,50	3 545 550,60
н8	914 800,71	3 545 578,66
н9	914 787,61	3 545 622,04
н10	914 769,93	3 545 616,29
н11	914 783,29	3 545 572,34
н12	914 793,83	3 545 530,26
н13	914 793,80	3 545 528,77
14	930 292,58	3 545 428,71
15	930 301,37	3 545 452,04
н16	930 310,93	3 545 485,52
н17	930 304,29	3 545 496,03
н18	930 301,07	3 545 498,94
н19	930 284,93	3 545 500,85
н20	930 285,27	3 545 491,82
н21	930 291,13	3 545 480,65
н22	930 286,46	3 545 460,92
н23	930 287,73	3 545 427,62
н24	930 291,83	3 545 425,62
н25	920 514,35	3 541 198,64
н26	920 532,84	3 541 204,13
н27	920 527,67	3 541 212,48
н28	920 526,39	3 541 214,63
н29	920 374,85	3 541 168,05
н30	920 379,76	3 541 156,16
н31	920 393,24	3 541 161,11
н32	920 459,72	3 541 183,04
н33	920 699,48	3 541 270,85
н34	920 711,11	3 541 274,48
н35	920 706,97	3 541 294,15
н36	920 695,31	3 541 290,51
н37	920 630,73	3 541 270,34
н38	920 637,36	3 541 248,74
н39	920 563,94	3 541 226,18
н40	920 570,65	3 541 215,36
н41	920 587,69	3 541 220,42
н42	920 642,18	3 541 237,18
н43	920 660,26	3 541 242,31
н44	920 655,70	3 541 257,17
н45	921 569,42	3 541 284,25
н46	921 593,84	3 541 339,15
н47	921 587,42	3 541 340,93
н48	921 575,39	3 541 346,85
н49	921 555,84	3 541 302,91
н50	921 464,21	3 541 293,09
н51	921 295,92	3 541 368,81
н52	921 252,90	3 541 393,40
н53	921 108,32	3 541 354,86
н54	921 076,57	3 541 345,28
н55	921 019,37	3 541 328,03
н56	920 996,52	3 541 321,21
н57	920 780,46	3 541 253,21
н58	920 780,13	3 541 255,53
н59	920 771,20	3 541 253,01
н60	920 779,06	3 541 231,79
н61	921 081,95	3 541 327,14
н62	921 250,13	3 541 371,95
н63	921 286,84	3 541 350,98
н64	921 460,95	3 541 272,63
н65	920 770,40	3 541 273,55
н66	920 758,71	3 541 310,31
67	920 736,59	3 541 303,40
н68	920 725,25	3 541 299,85
н69	920 729,41	3 541 280,20
н70	920 741,06	3 541 283,83
н71	920 745,68	3 541 285,28
н72	920 751,16	3 541 268,09
н73	921 597,94	3 541 348,35
н74	921 603,03	3 541 359,80
н75	921 582,35	3 541 361,63
н76	921 582,06	3 541 361,86
н77	921 579,44	3 541 355,97
н78	921 590,59	3 541 350,43
н79	921 653,57	3 541 473,39
н80	921 823,07	3 541 854,40
н81	921 802,15	3 541 856,57
н82	921 639,37	3 541 490,66
н83	921 603,82	3 541 506,48
н84	921 587,80	3 541 504,79
н85	921 587,81	3 541 502,43
н86	921 587,24	3 541 484,62
н87	921 600,58	3 541 486,02
н88	921 631,23	3 541 472,39
89	921 582,65	3 541 363,16
н90	921 582,86	3 541 362,99
н91	921 603,61	3 541 361,10
н92	930 321,22	3 545 411,24
93	930 321,98	3 545 423,66
н94	930 322,88	3 545 432,69
н95	930 307,58	3 545 440,18
96	930 302,05	3 545 425,48
н97	930 301,01	3 545 421,13
н98	915 373,52	3 542 712,86
н99	915 437,34	3 542 992,11
н100	915 449,43	3 543 033,90
н101	915 434,76	3 543 038,03
н102	915 447,21	3 543 087,82
н103	915 468,53	3 543 164,64
н104	915 484,51	3 543 198,33
н105	915 494,76	3 543 214,21
н106	915 474,49	3 543 219,67
н107	915 467,00	3 543 208,08
н108	915 449,72	3 543 171,65
н109	915 434,67	3 543 117,41
н110	915 432,22	3 543 106,07
111	915 419,35	3 543 050,87
н112	915 411,80	3 543 023,72
н113	915 424,63	3 543 020,10
н114	915 417,98	3 542 997,13
н115	915 354,59	3 542 719,85
н116	915 323,83	3 542 661,38
н117	915 312,77	3 542 645,86
н118	915 305,81	3 542 637,63
119	915 303,45	3 542 627,21
120	915 298,22	3 542 626,32
121	915 296,43	3 542 622,57
н122	915 296,24	3 542 622,57
н123	915 309,65	3 542 611,23
н124	915 328,57	3 542 633,57
н125	915 340,89	3 542 650,85
126	915 302,20	3 542 628,53
н127	915 303,70	3 542 635,16
н128	915 300,81	3 542 631,74
129	915 299,02	3 542 627,99
н130	915 569,12	3 543 185,36
н131	915 572,12	3 543 191,57
132	915 565,49	3 543 195,15
н133	915 557,98	3 543 197,18
н134	915 561,56	3 543 189,11
135	915 565,23	3 543 187,35
н136	915 572,78	3 543 192,92
н137	915 576,19	3 543 199,97
н138	915 565,09	3 543 285,23
н139	915 573,90	3 543 288,68
н140	915 568,86	3 543 308,24
н141	915 564,25	3 543 325,91
142	915 559,10	3 543 324,68
н143	915 549,36	3 543 320,96
н144	915 547,41	3 543 311,18
н145	915 550,11	3 543 300,84
н146	915 544,97	3 543 298,82
н147	915 540,33	3 543 275,54
н148	915 545,87	3 543 277,70
н149	915 555,59	3 543 203,31
н150	915 555,40	3 543 202,93
н151	915 557,18	3 543 198,95
н152	915 566,05	3 543 196,56
н153	915 495,62	3 543 215,53
н154	915 514,69	3 543 245,08
н155	915 514,13	3 543 246,35
н156	915 522,84	3 543 290,16
н157	915 519,01	3 543 288,66
н158	915 475,34	3 543 220,99
н159	915 562,01	3 543 347,39
н160	915 572,32	3 543 403,53
н161	915 590,39	3 543 424,82
н162	915 571,65	3 543 473,09
н163	915 570,87	3 543 473,78
н164	915 568,68	3 543 449,03
н165	915 577,83	3 543 440,93
н166	915 566,83	3 543 427,97
н167	915 564,18	3 543 395,44
н168	915 554,14	3 543 344,93
н169	914 860,71	3 545 327,06
н170	914 851,52	3 545 339,63
н171	914 825,51	3 545 346,78
н172	914 823,58	3 545 405,49
н173	914 817,73	3 545 511,78
н174	914 809,40	3 545 330,47
н175	914 839,50	3 545 322,19
н176	914 843,78	3 545 316,34
н177	915 550,05	3 543 465,49
н178	915 552,23	3 543 490,26
н179	915 550,76	3 543 491,57
н180	915 538,30	3 543 475,88
н181	915 535,60	3 543 478,28
н182	915 548,06	3 543 493,96
н183	915 527,71	3 543 511,96
н184	915 515,27	3 543 496,25
н185	915 512,57	3 543 498,63
н186	915 525,01	3 543 514,35
н187	915 514,64	3 543 523,52
188	915 508,30	3 543 502,81
н189	915 508,21	3 543 502,50
190	915 506,96	3 543 503,61
н191	915 513,40	3 543 524,62
н192	915 503,99	3 543 532,94
н193	915 529,20	3 543 616,31
н194	915 522,75	3 543 664,09
н195	915 481,13	3 543 526,46
н196	914 928,37	3 545 234,53

Проект межевания территории для размещения
линейного объекта регионального значения
Ханты-Мансийского автономного округа - Югры
"Трубопроводы Мамонтовского месторождения
строительства 2016 г., вторая очередь"
Землепользователь ОАО "НК "Роснефть"

Точка	X	Y
н197	914 863,08	3 545 323,83
н198	914 846,15	3 545 313,11
н199	914 913,49	3 545 221,01
н200	930 512,27	3 543 929,45
н201	930 514,94	3 543 933,48
н202	930 511,88	3 543 933,15
н203	930 517,82	3 543 937,80
н204	930 521,37	3 543 943,16
н205	930 519,83	3 543 949,75
н206	930 500,99	3 543 948,50
н207	930 503,29	3 543 941,87
н208	930 510,86	3 543 942,68
н209	930 511,45	3 543 937,13
н210	930 497,72	3 543 941,27
н211	930 497,17	3 543 942,87
н212	930 495,99	3 543 941,09
н213	914 943,43	3 545 213,95
н214	914 941,50	3 545 216,56
н215	914 926,75	3 545 202,87
н216	914 928,56	3 545 200,39
н217	915 477,08	3 543 964,67
н218	915 473,02	3 543 984,45
н219	915 414,52	3 543 981,03
н220	915 354,42	3 544 001,48
н221	915 346,70	3 543 979,24
н222	915 365,60	3 543 972,69
н223	915 366,80	3 543 976,13
н224	915 403,28	3 543 963,73
н225	915 415,64	3 543 961,06
н226	930 515,21	3 543 969,49
н227	930 513,95	3 543 974,86
н228	930 493,57	3 543 974,16
н229	930 494,98	3 543 968,15
н230	930 513,62	3 543 976,34
н231	930 511,17	3 543 986,77
232	930 506,90	3 543 986,39
н233	930 491,04	3 543 984,97
н234	930 493,22	3 543 975,64
н235	930 510,83	3 543 988,23
н236	930 493,76	3 544 061,15
н237	930 496,35	3 544 225,95
н238	930 519,11	3 544 243,50
н239	930 515,73	3 544 248,10
н240	930 513,50	3 544 249,87
н241	930 503,56	3 544 256,78
н242	930 476,51	3 544 235,90
н243	930 473,72	3 544 058,99
н244	930 490,70	3 543 986,43
245	930 506,76	3 543 987,87
н246	930 587,52	3 544 296,30

Точка	X	Y
н247	930 495,75	3 544 440,28
н248	930 484,63	3 544 491,92
н249	930 308,98	3 544 544,77
н250	930 327,36	3 544 717,70
н251	930 329,27	3 544 921,05
н252	930 347,39	3 545 208,14
н253	930 353,90	3 545 311,03
н254	930 357,63	3 545 415,68
н255	930 324,32	3 545 431,98
256	930 323,48	3 545 423,54
н257	930 322,68	3 545 410,52
н258	930 337,19	3 545 403,42
н259	930 333,92	3 545 312,02
н260	930 326,90	3 545 200,92
н261	930 309,27	3 544 921,77
н262	930 307,38	3 544 718,85
н263	930 287,33	3 544 530,40
н264	930 467,57	3 544 476,17
н265	930 473,18	3 544 450,10
266	930 477,15	3 544 443,82
267	930 479,00	3 544 430,63
н268	930 478,67	3 544 429,84
н269	930 560,84	3 544 300,97
н270	930 520,17	3 544 269,59
н271	930 524,87	3 544 266,33
н272	930 536,52	3 544 256,95
н273	915 255,28	3 544 930,73
н274	915 226,87	3 544 976,39
н275	915 220,89	3 544 982,99
н276	915 244,81	3 544 946,65
н277	915 317,90	3 544 824,33
н278	915 314,33	3 544 835,85
н279	915 293,97	3 544 868,57
н280	915 310,64	3 544 840,43
н281	915 335,19	3 544 700,85
н282	915 323,41	3 544 764,92
н283	915 317,02	3 544 759,56
н284	915 320,33	3 544 776,21
н285	915 321,08	3 544 777,53
н286	915 320,09	3 544 782,98
н287	915 325,73	3 544 787,27
н288	915 326,38	3 544 788,98
н289	915 327,56	3 544 793,11
н290	915 323,17	3 544 807,30
н291	915 323,32	3 544 802,11
н292	915 322,33	3 544 796,54
н293	915 320,69	3 544 790,91
н294	915 319,19	3 544 786,94
н295	915 317,65	3 544 783,55
н296	915 315,38	3 544 779,62

Точка	X	Y
н297	915 312,09	3 544 775,45
н298	915 314,16	3 544 768,74
н299	915 315,00	3 544 769,45
н300	915 311,79	3 544 788,47
н301	915 313,31	3 544 792,20
н302	915 315,32	3 544 798,04
н303	915 316,16	3 544 802,61
н304	915 315,92	3 544 811,24
н305	915 304,29	3 544 837,03
н306	915 267,65	3 544 898,43
н307	915 250,00	3 544 928,22
н308	915 244,93	3 544 936,77
н309	915 238,59	3 544 944,62
н310	915 215,04	3 544 980,74
н311	915 171,29	3 545 037,34
н312	915 097,16	3 545 114,84
н313	915 087,83	3 545 124,56
н314	915 054,06	3 545 143,51
н315	915 016,54	3 545 113,95
н316	914 957,08	3 545 195,27
н317	914 942,22	3 545 181,71
н318	915 012,64	3 545 085,41
н319	915 055,94	3 545 119,52
н320	915 085,54	3 545 102,92
н321	915 210,82	3 544 964,30
н322	915 235,78	3 544 924,22
н323	915 295,99	3 544 827,47
н324	915 309,38	3 544 784,21
н325	915 309,54	3 544 784,40
н326	914 762,53	3 545 592,85
н327	914 756,96	3 545 612,07
н328	914 750,93	3 545 610,11
н329	914 753,36	3 545 602,67
н330	914 754,92	3 545 603,33
н331	914 757,41	3 545 591,19

Проект межевания территории для размещения
линейного объекта регионального значения
Ханты-Мансийского автономного округа - Югры
"Трубопроводы Мамонтовского месторождения
строительства 2016 г., вторая очередь"
Землепользователь ОАО "НК "Роснефть"
Масштаб 1:2 000

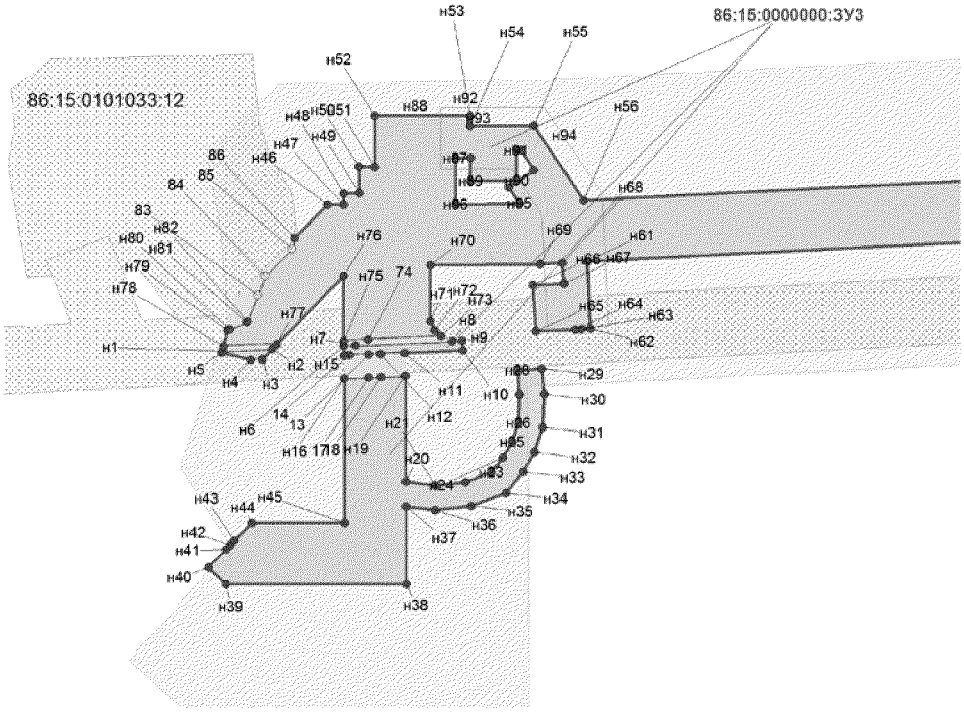

Условные обозначения:

:ЗУ 3 номер формируемого земельного участка

граница зоны размещения линейных объектов (красные линии)

земельный участок на ранее сформированных участках

испрашиваемые земельные участки

н1 точка поворота границы земельного участка устанавливаемой при проведении кадастровых работ

1 точка поворота границы земельного участка, ранее установленная при проведении кадастровых работ

86:15:0000000 номер существующего земельного участка

земельные участки, согласно сведениям государственного кадастра недвижимости

земельные участки, предоставленные в аренду ОАО "НК "Роснефть"

охранная зона проектируемых водоводов

малоперспективная зона историко-культурного наследия

перспективная зона историко-культурного наследия

Линия совмещения с листом 2

Проект межевания территории для размещения
линейного объекта регионального значения
Ханты-Мансийского автономного округа - Югры
"Трубопроводы Мамонтовского месторождения
строительства 2016 г., вторая очередь"
Землепользователь ОАО "НК "Роснефть"
Масштаб 1:2 000

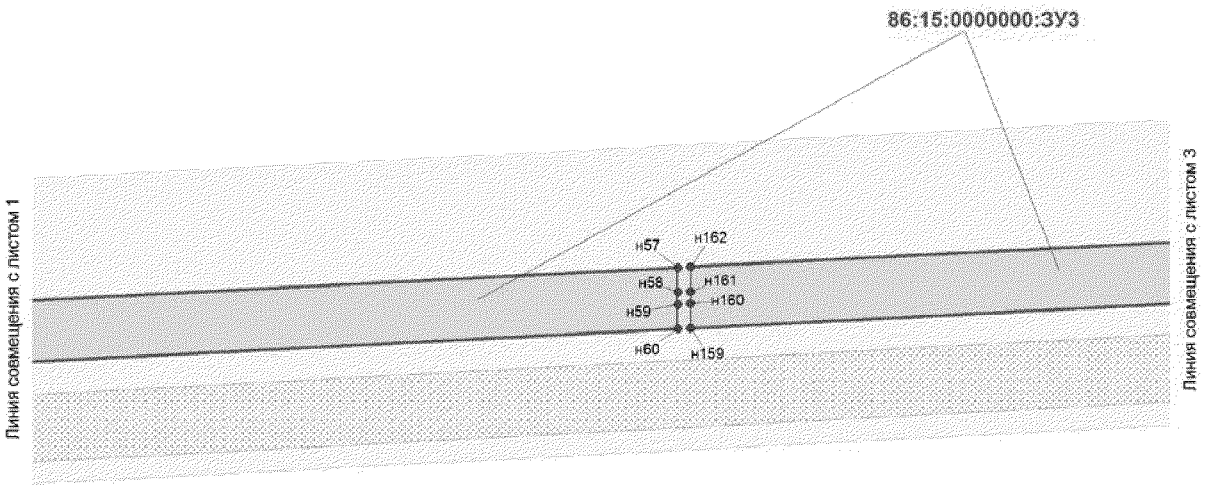

Проект межевания территории для размещения линейного объекта регионального значения Ханты-Мансийского автономного округа - Югры "Трубопроводы Мамонтовского месторождения строительства 2016 г., вторая очередь"
Землепользователь ОАО "НК "Роснефть"
Масштаб 1:2 000

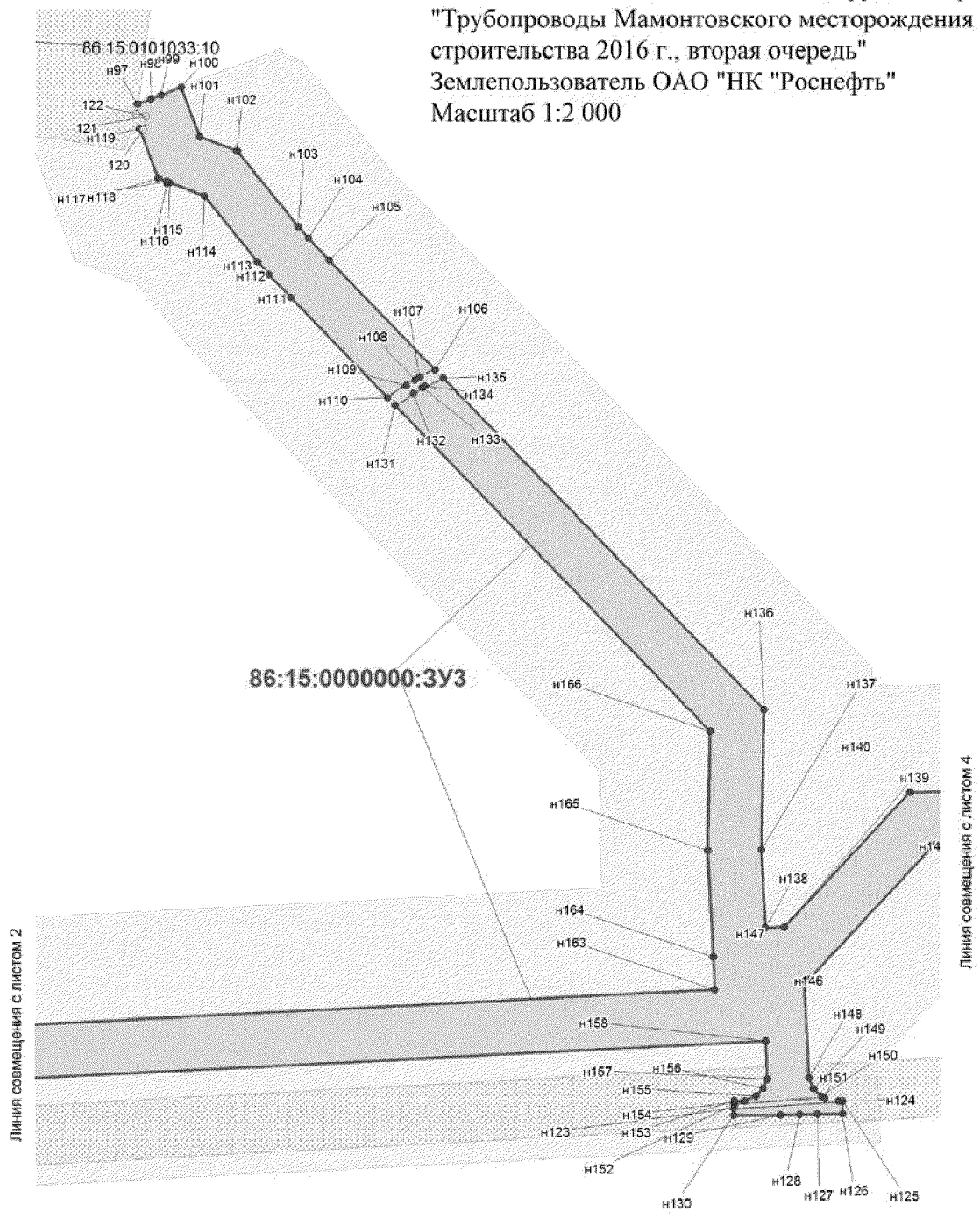

Проект межевания территории для размещения
линейного объекта регионального значения
Ханты-Мансийского автономного округа - Югры
"Трубопроводы Мамонтовского месторождения
строительства 2016 г., вторая очередь"
Землепользователь ОАО "НК "Роснефть"
Масштаб 1:2 000

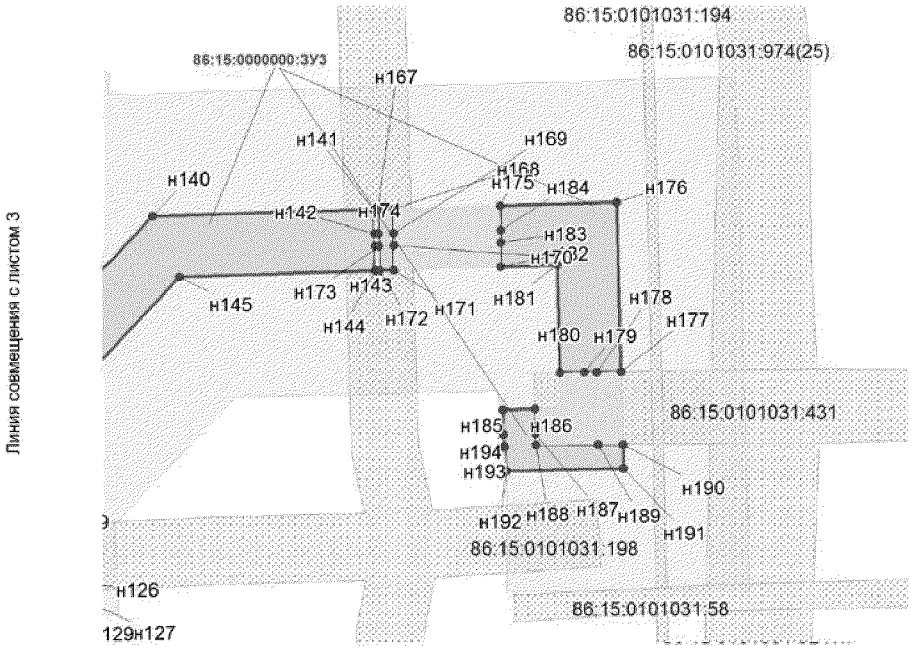

Проект межевания территории для размещения
линейного объекта регионального значения
Ханты-Мансийского автономного округа - Югры
"Трубопроводы Мамонтовского месторождения
строительства 2016 г., вторая очередь"
Землепользователь ОАО "НК "Роснефть"

Каталог координат границ земельного участка
86:15:0000000

Точ	X	Y
н1	916 917,31	3 544 573,43
н2	916 918,01	3 544 589,80
н3	916 914,59	3 544 586,48
н4	916 914,44	3 544 582,73
н5	916 916,78	3 544 573,31
н6	916 919,00	3 544 613,21
н7	916 919,15	3 544 616,96
н8	916 920,49	3 544 648,62
н9	916 920,62	3 544 651,72
н10	916 917,50	3 544 652,09
н11	916 916,66	3 544 633,22
н12	916 916,30	3 544 625,22
н13	916 916,12	3 544 621,22
н14	916 915,85	3 544 614,92
н15	916 915,79	3 544 613,23
н16	916 908,29	3 544 613,27
н17	916 908,65	3 544 621,26
н18	916 908,83	3 544 625,27
н19	916 909,18	3 544 633,26
н20	916 874,52	3 544 633,46
н21	916 873,35	3 544 643,00
н22	916 874,48	3 544 652,99
н23	916 877,59	3 544 661,41
н24	916 882,35	3 544 665,21
н25	916 887,52	3 544 668,20
н26	916 893,74	3 544 670,23
н27	916 903,07	3 544 670,64
н28	916 910,99	3 544 669,94
н29	916 911,44	3 544 677,95
н30	916 903,25	3 544 678,67
н31	916 892,30	3 544 678,19
н32	916 884,24	3 544 675,55
н33	916 877,83	3 544 671,84
н34	916 870,87	3 544 666,27
н35	916 866,64	3 544 654,85
н36	916 865,30	3 544 643,00
н37	916 866,35	3 544 633,52
н38	916 841,06	3 544 633,67
н39	916 841,05	3 544 574,72
н40	916 846,62	3 544 569,03
н41	916 852,34	3 544 574,63
н42	916 853,76	3 544 576,04
н43	916 855,19	3 544 577,43
н44	916 861,04	3 544 583,16
н45	916 861,07	3 544 613,55
н46	916 965,17	3 544 607,85
н47	916 965,20	3 544 613,08
н48	916 968,85	3 544 613,07
н49	916 969,04	3 544 618,20
н50	916 977,54	3 544 618,07

Точк	X	Y
н51	916 977,51	3 544 623,39
н52	916 994,18	3 544 623,27
н53	916 994,24	3 544 654,50
н54	916 990,85	3 544 654,52
н55	916 990,98	3 544 675,28
н56	916 966,53	3 544 691,69
н57	916 988,29	3 545 119,81
н58	916 980,28	3 545 119,81
н59	916 976,27	3 545 119,80
н60	916 968,26	3 545 119,80
н61	916 946,54	3 544 692,73
н62	916 924,49	3 544 693,86
н63	916 924,34	3 544 690,87
н64	916 924,25	3 544 688,87
н65	916 923,64	3 544 675,97
н66	916 938,75	3 544 675,07
н67	916 939,31	3 544 685,09
н68	916 946,13	3 544 684,74
н69	916 945,76	3 544 677,43
н70	916 945,37	3 544 641,37
н71	916 927,18	3 544 641,45
н72	916 924,11	3 544 642,82
н73	916 922,11	3 544 645,03
н74	916 920,96	3 544 621,08
н75	916 920,58	3 544 613,21
н76	916 941,87	3 544 613,07
н77	916 919,53	3 544 591,28
н78	916 918,76	3 544 573,79
н79	916 924,09	3 544 575,12
н80	916 924,40	3 544 575,83
н81	916 926,77	3 544 581,44
н82	916 927,10	3 544 581,59
н83	916 935,64	3 544 584,92
н84	916 941,82	3 544 587,39
н85	916 950,71	3 544 596,20
н86	916 954,16	3 544 597,12
н87	916 980,26	3 544 649,66
н88	916 980,44	3 544 654,60
н89	916 972,86	3 544 654,70
н90	916 972,97	3 544 669,69
н91	916 982,95	3 544 669,62
н92	916 982,96	3 544 671,04
н93	916 976,44	3 544 675,43
н94	916 970,91	3 544 667,13
н95	916 965,64	3 544 670,64
н96	916 965,20	3 544 649,75
н97	917 333,39	3 545 193,78
н98	917 335,30	3 545 198,76
н99	917 336,72	3 545 202,49
н100	917 339,57	3 545 209,96

Точк	X	Y
н101	917 321,21	3 545 216,98
н102	917 315,91	3 545 230,79
н103	917 287,54	3 545 253,68
н104	917 283,29	3 545 257,47
н105	917 275,11	3 545 265,23
н106	917 234,24	3 545 304,75
н107	917 231,63	3 545 298,95
н108	917 230,50	3 545 297,22
н109	917 228,30	3 545 293,80
н110	917 223,86	3 545 286,96
н111	917 261,27	3 545 250,80
н112	917 269,75	3 545 242,74
н113	917 274,59	3 545 238,44
н114	917 299,17	3 545 218,59
н115	917 304,09	3 545 205,77
н116	917 303,72	3 545 204,78
н117	917 304,58	3 545 204,51
н118	917 305,73	3 545 201,49
н119	917 324,10	3 545 194,47
120	917 323,83	3 545 195,66
121	917 328,81	3 545 196,90
122	917 329,69	3 545 193,27
н123	916 958,75	3 545 416,15
н124	916 961,51	3 545 455,26
н125	916 961,48	3 545 456,81
н126	916 956,77	3 545 456,81
н127	916 956,56	3 545 447,23
н128	916 956,44	3 545 440,60
н129	916 956,31	3 545 433,50
н130	916 955,99	3 545 416,13
н131	917 220,93	3 545 289,78
н132	917 225,36	3 545 296,64
н133	917 227,58	3 545 300,05
н134	917 228,09	3 545 300,85
н135	917 231,18	3 545 307,70
н136	917 107,37	3 545 427,37
н137	917 055,23	3 545 426,48
н138	917 026,11	3 545 427,87
н139	917 026,41	3 545 435,03
н140	917 076,65	3 545 481,76
н141	917 078,83	3 545 554,08
н142	917 070,84	3 545 554,37
н143	917 066,84	3 545 554,49
н144	917 058,83	3 545 554,78
н145	917 056,91	3 545 490,71
н146	917 006,77	3 545 444,07
н147	917 006,69	3 545 442,40
н148	916 970,06	3 545 444,22
н149	916 966,00	3 545 445,89
н150	916 963,15	3 545 448,74
н151	916 962,53	3 545 450,12

Точк	X	Y
н151	916 962,53	3 545 450,12
н152	916 960,10	3 545 416,16
н153	916 961,59	3 545 416,17
н154	916 961,57	3 545 420,23
н155	916 963,28	3 545 424,32
н156	916 966,19	3 545 427,14
н157	916 969,59	3 545 428,59
н158	916 983,94	3 545 428,15
н159	916 968,47	3 545 123,81
160	916 976,47	3 545 123,81
161	916 980,48	3 545 123,82
н162	916 988,49	3 545 123,82
н163	917 002,99	3 545 408,93
н164	917 015,23	3 545 408,37
н165	917 054,93	3 545 406,47
н166	917 099,42	3 545 407,22
н167	917 078,88	3 545 555,52
н168	917 079,03	3 545 560,61
н169	917 071,03	3 545 560,64
н170	917 067,03	3 545 560,67
н171	917 059,01	3 545 560,70
н172	917 058,89	3 545 556,23
н173	917 066,89	3 545 555,94
н174	917 070,88	3 545 555,80
н175	917 080,09	3 545 595,61
н176	917 081,24	3 545 633,75
н177	917 025,84	3 545 635,10
178	917 025,71	3 545 627,09
179	917 025,65	3 545 623,10
н180	917 025,52	3 545 615,10
н181	917 060,64	3 545 614,25
н182	917 060,08	3 545 595,70
н183	917 068,09	3 545 595,66
н184	917 072,08	3 545 595,65
н185	917 013,31	3 545 596,44
н186	917 013,54	3 545 606,88
187	917 005,54	3 545 607,09
188	917 001,67	3 545 607,20
189	917 001,98	3 545 627,67
н190	917 001,98	3 545 635,67
н191	916 994,15	3 545 635,86
н192	916 993,32	3 545 597,57
193	917 001,32	3 545 596,95
194	917 005,31	3 545 596,64

Проект межевания территории для размещения
линейного объекта регионального значения
Ханты-Мансийского автономного округа - Югры
"Трубопроводы Мамонтовского месторождения
строительства 2016 г., вторая очередь"
Землепользователь ОАО "НК "Роснефть"
Масштаб 1:1 000

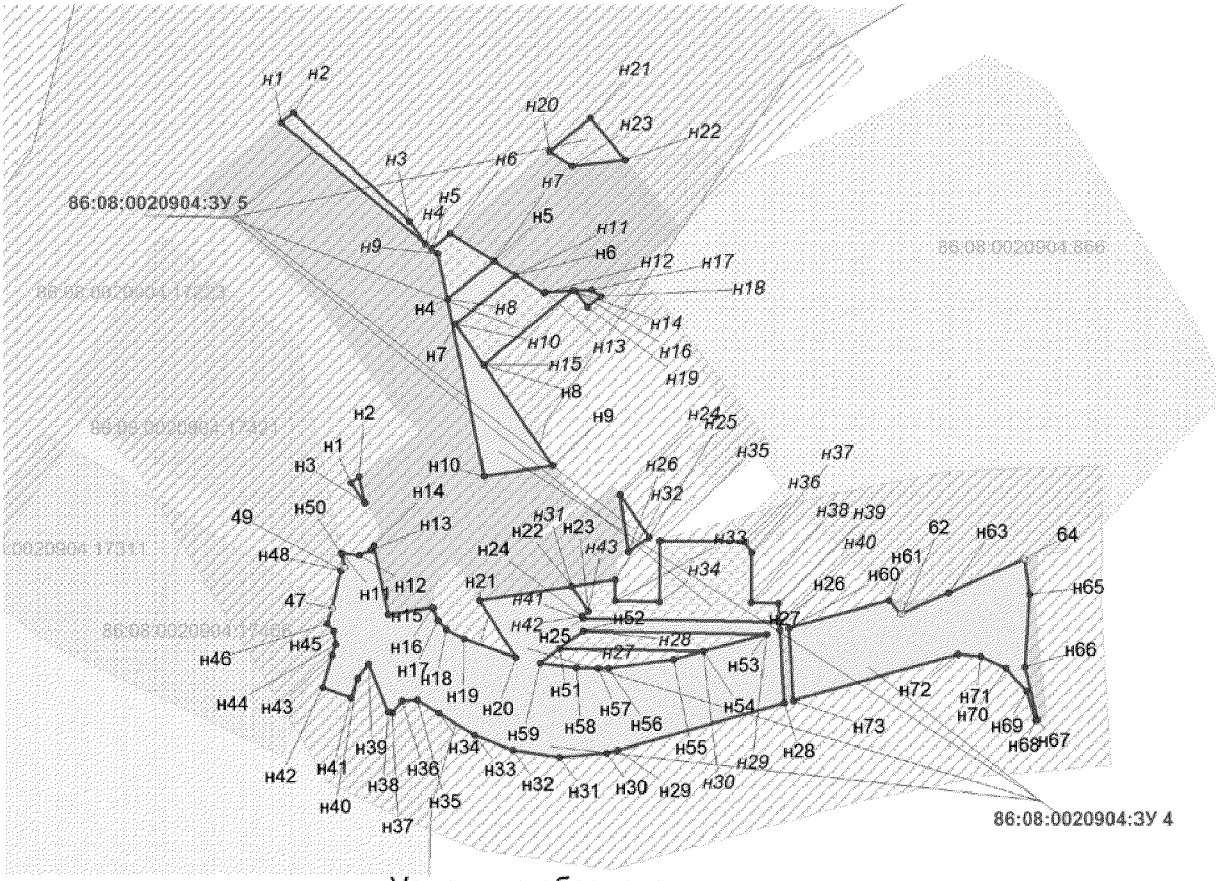

Условные обозначения:

:ЗУ 4
:ЗУ 5 номер формируемого земельного участка

граница зоны размещения линейных объектов (красные линии)

земельный участок на ранее сформированных участках

испрашиваемые земельные участки

н1,н1 точка поворота границы земельного участка устанавливаемой при проведении кадастровых работ

1 точка поворота границы земельного участка, ранее установленная при проведении кадастровых работ

86:08:0020904:856 номер существующего земельного участка

земельные участки, согласно сведениям государственного кадастра недвижимости

земельные участки, предоставленные в аренду ОАО "НК "Роснефть"

охранная зона проектируемых водоводов

малоперспективная зона историко-культурного наследия

перспективная зона историко-культурного наследия

Проект межевания территории для размещения
линейного объекта регионального значения
Ханты-Мансийского автономного округа - Югры
"Трубопроводы Мамонтовского месторождения
строительства 2016 г., вторая очередь"
Землепользователь ОАО "НК "Роснефть"

Каталог координат границ земельного участка

86:08:0020904

:ЗУ 4

Точка	X	Y
н1	924 614,25	3 539 797,40
н2	924 615,23	3 539 798,79
н3	924 610,97	3 539 799,71
н4	924 644,22	3 539 813,16
н5	924 650,51	3 539 820,77
н6	924 648,24	3 539 824,31
н7	924 640,16	3 539 814,55
н8	924 633,55	3 539 819,07
н9	924 617,03	3 539 830,35
н10	924 615,33	3 539 819,21
н11	924 602,70	3 539 795,93
н12	924 602,36	3 539 798,77
н13	924 603,20	3 539 800,69
н14	924 603,98	3 539 801,17
н15	924 592,73	3 539 803,54
н16	924 593,81	3 539 810,84
н17	924 591,71	3 539 811,61
н18	924 590,24	3 539 812,98
н19	924 588,71	3 539 815,90
н20	924 585,65	3 539 824,39
н21	924 594,99	3 539 818,43
н22	924 597,28	3 539 833,49
н23	924 593,24	3 539 836,26
н24	924 592,43	3 539 835,11
н25	924 592,04	3 539 835,38
н26	924 591,49	3 539 867,49
н27	924 590,14	3 539 867,56
н28	924 578,19	3 539 868,23
н29	924 570,54	3 539 841,07
н30	924 570,00	3 539 839,15
н31	924 569,36	3 539 831,46
н32	924 570,53	3 539 823,85
н33	924 572,96	3 539 817,68
н34	924 576,56	3 539 811,81
н35	924 578,75	3 539 808,26
н36	924 578,60	3 539 805,81
н37	924 576,59	3 539 804,07
н38	924 576,77	3 539 803,55
н39	924 584,60	3 539 800,26
н40	924 582,20	3 539 798,53
н41	924 579,06	3 539 797,43
н42	924 580,79	3 539 792,78
н43	924 586,01	3 539 794,40
н44	924 587,77	3 539 795,00
н45	924 589,97	3 539 794,58
н46	924 591,22	3 539 793,53
47	924 593,75	3 539 794,40
н48	924 599,95	3 539 795,80
49	924 600,42	3 539 796,41
н50	924 602,67	3 539 795,93

Точка	X	Y
н50	924 602,67	3 539 795,93
н51	924 587,11	3 539 831,47
н52	924 590,03	3 539 835,39
н53	924 589,52	3 539 865,34
н54	924 586,67	3 539 855,01
н55	924 585,34	3 539 850,13
н56	924 583,91	3 539 839,57
н57	924 583,94	3 539 837,81
н58	924 584,00	3 539 834,24
н59	924 584,75	3 539 828,33
н60	924 590,54	3 539 869,04
н61	924 595,04	3 539 885,36
62	924 592,78	3 539 887,37
н63	924 596,25	3 539 895,08
64	924 601,80	3 539 907,45
н65	924 596,05	3 539 908,31
н66	924 584,12	3 539 907,53
н67	924 575,49	3 539 909,71
н68	924 575,45	3 539 909,34
н69	924 580,17	3 539 907,80
н70	924 583,88	3 539 904,48
н71	924 585,83	3 539 900,36
н72	924 586,19	3 539 896,63
н73	924 578,61	3 539 869,72

:ЗУ 5

Точка	X	Y
н1	924 673,16	3 539 785,94
н2	924 674,72	3 539 787,97
н3	924 657,06	3 539 806,99
н4	924 653,33	3 539 809,61
н5	924 652,50	3 539 810,62
н6	924 655,03	3 539 813,69
н7	924 650,51	3 539 820,77
н8	924 644,22	3 539 813,16
н9	924 651,67	3 539 811,60
н10	924 640,16	3 539 814,55
н11	924 648,24	3 539 824,31
н12	924 645,24	3 539 829,01
н13	924 645,43	3 539 829,22
н14	924 645,64	3 539 833,70
н15	924 633,55	3 539 819,07
н16	924 645,65	3 539 833,94
н17	924 645,78	3 539 836,84
н18	924 644,72	3 539 838,23
н19	924 642,99	3 539 836,14
н20	924 668,42	3 539 829,89
н21	924 673,91	3 539 836,52
н22	924 666,99	3 539 842,24
н23	924 666,03	3 539 833,61
н24	924 612,27	3 539 841,38
н25	924 605,31	3 539 846,16
н26	924 602,98	3 539 842,78
н27	924 587,11	3 539 831,47
н28	924 590,03	3 539 835,39
н29	924 589,52	3 539 865,34
н30	924 586,67	3 539 855,01
н31	924 597,28	3 539 833,49
н32	924 598,37	3 539 840,67
н33	924 594,95	3 539 840,61
н34	924 594,79	3 539 847,82
н35	924 604,78	3 539 847,90
н36	924 604,67	3 539 861,71
н37	924 602,83	3 539 862,89
н38	924 594,66	3 539 862,81
н39	924 594,50	3 539 867,32
н40	924 591,49	3 539 867,49
н41	924 592,04	3 539 835,38
н42	924 592,43	3 539 835,11
н43	924 593,24	3 539 836,26

Проект межевания территории
для размещения линейного объекта регионального
значения Ханты-Мансийского автономного
округа - Югры "Трубопроводы Мамонтовского месторождения
строительства 2016 г., вторая очередь"
Землепользователь ОАО "НК "Роснефть"
Масштаб 1:2000

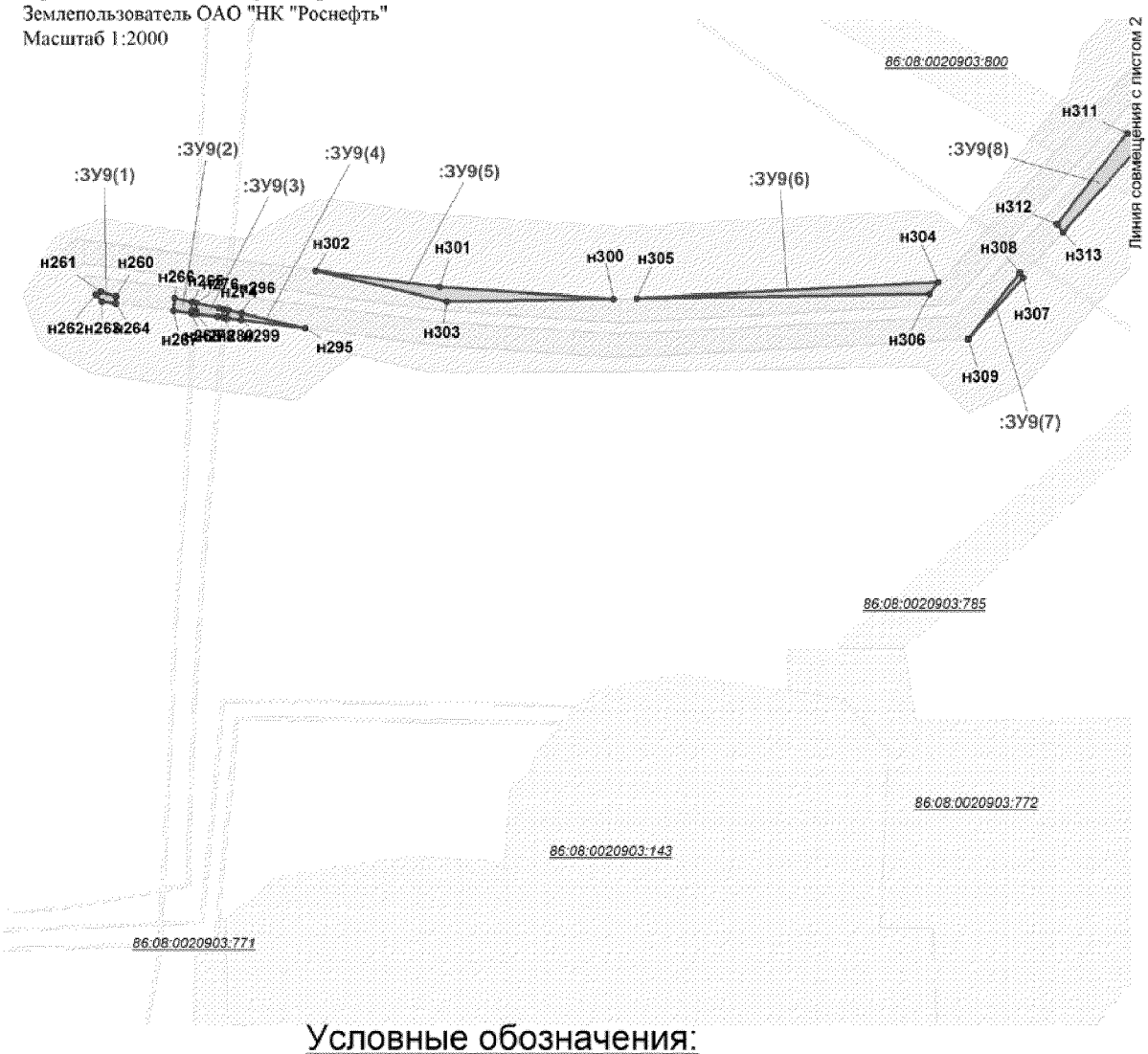

Условные обозначения:

- граница зоны размещения линейных объектов (красные линии)
- граница Муниципального образования гор. Пыть-Ях
- земельный участок на ранее сформированных участках
- испрашиваемые земельные участки
- н1 — точка поворота границы земельного участка устанавливаемой при проведении кадастровых работ
- 1 — точка поворота границы земельного участка, ранее установленная при проведении кадастровых работ
- 86:08:0020903:143 — номер существующего земельного участка
- :ЗУ9(1) — номер формируемого земельного участка
- земельные участки, согласно сведениям государственного кадастра недвижимости
- земельные участки, предоставленные в аренду ОАО "НК "Роснефть"
- охранная зона проектируемых водоводов
- малоперспективная зона историко-культурного наследия
- перспективная зона историко-культурного наследия

Проект межевания территории
для размещения линейного объекта регионального
значения Ханты-Мансийского автономного
округа - Югры "Трубопроводы Мамонтовского месторождения
строительства 2016 г., вторая очередь"
Землепользователь ОАО "НК "Роснефть"
Масштаб 1:2000

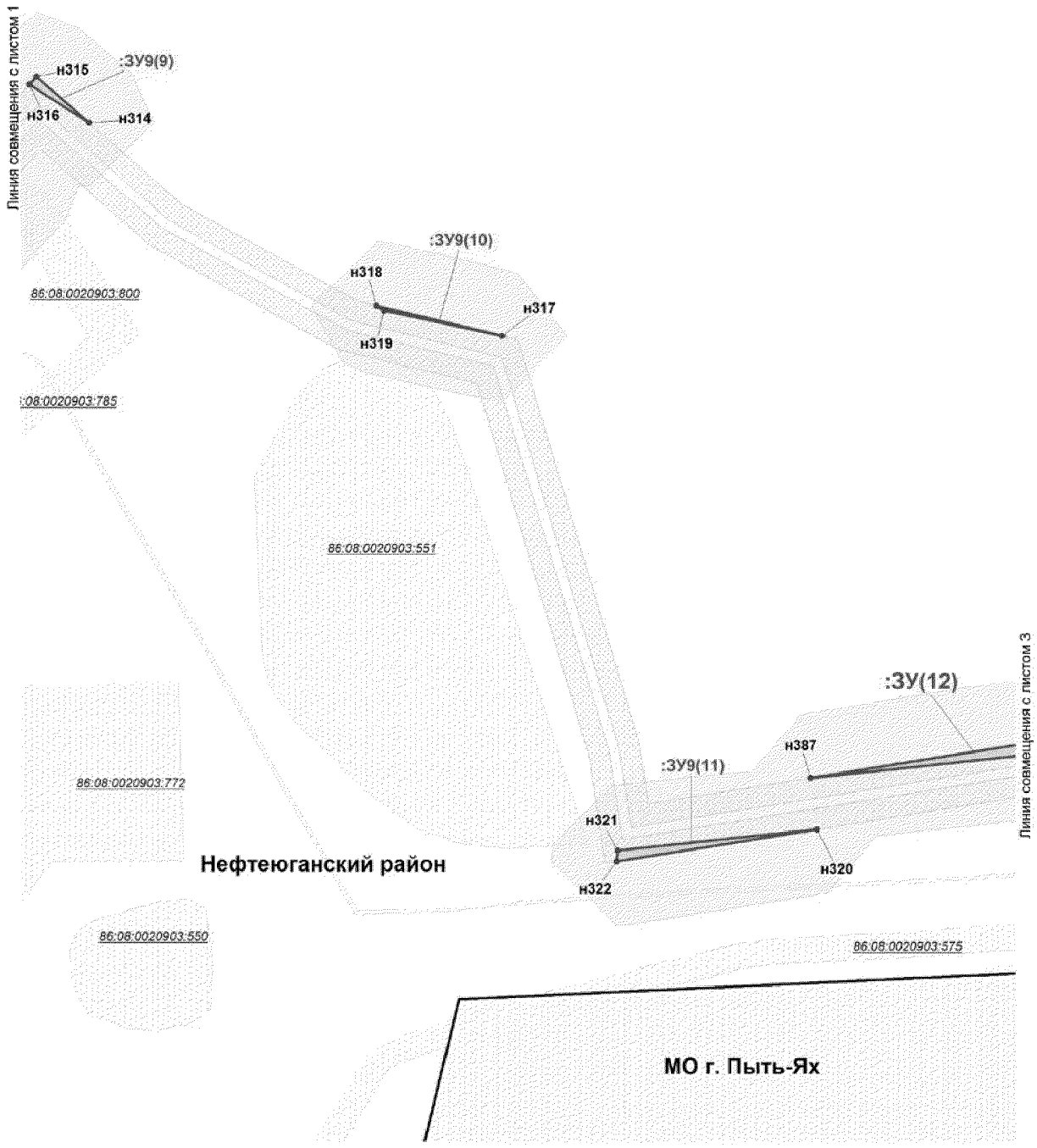

Проект межевания территории
для размещения линейного объекта регионального
значения Ханты-Мансийского автономного
округа - Югры "Трубопроводы Мамонтовского месторождения
строительства 2016 г., вторая очередь"
Землепользователь ОАО "НК "Роснефть"
Масштаб 1:2000

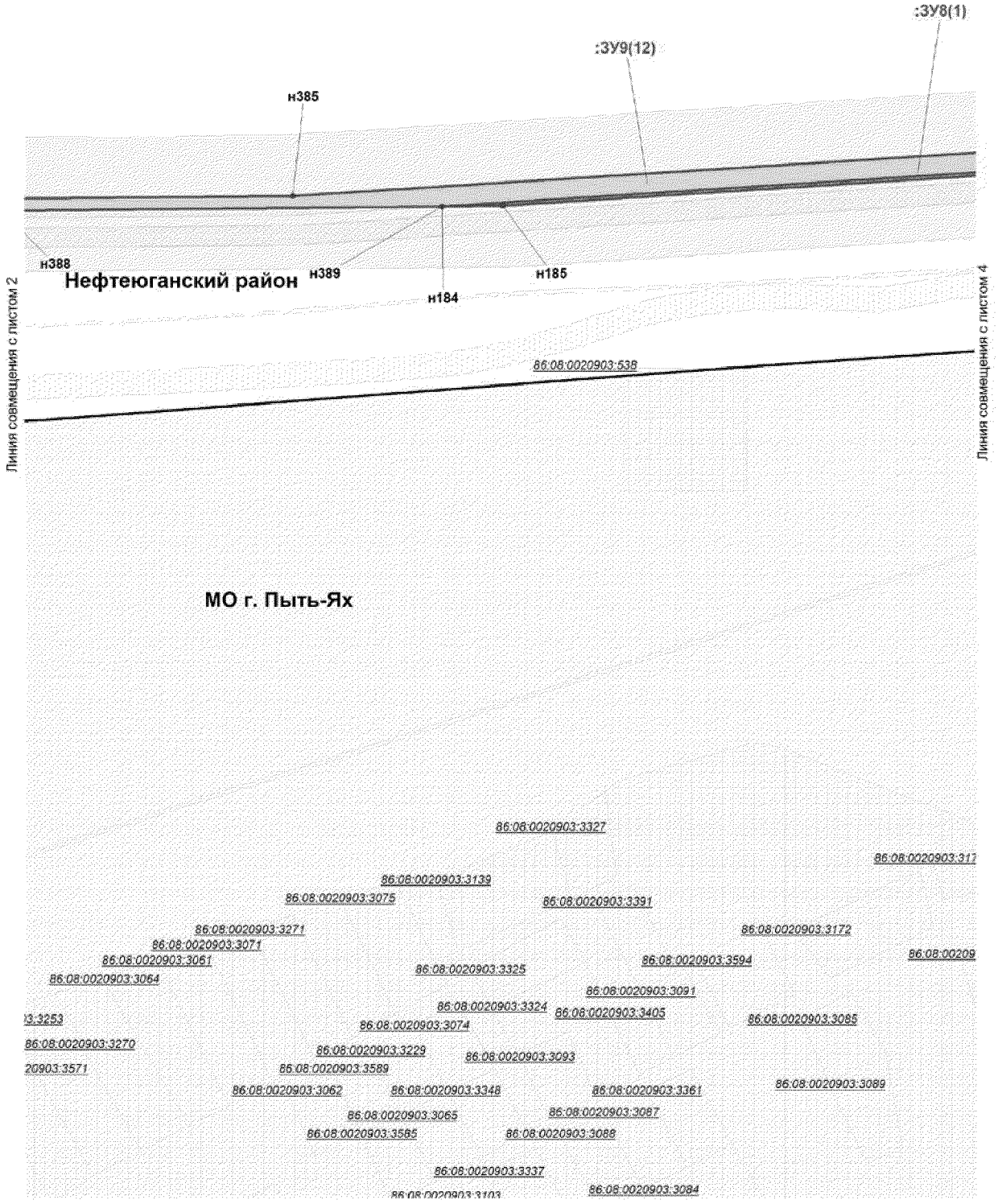

Проект межевания территории
для размещения линейного объекта регионального
значения Ханты-Мансийского автономного
округа - Югры "Трубопроводы Мамонтовского месторождения
строительства 2016 г., вторая очередь"
Землепользователь ОАО "НК "Роснефть"
Масштаб 1:2000

Нефтеюганский район

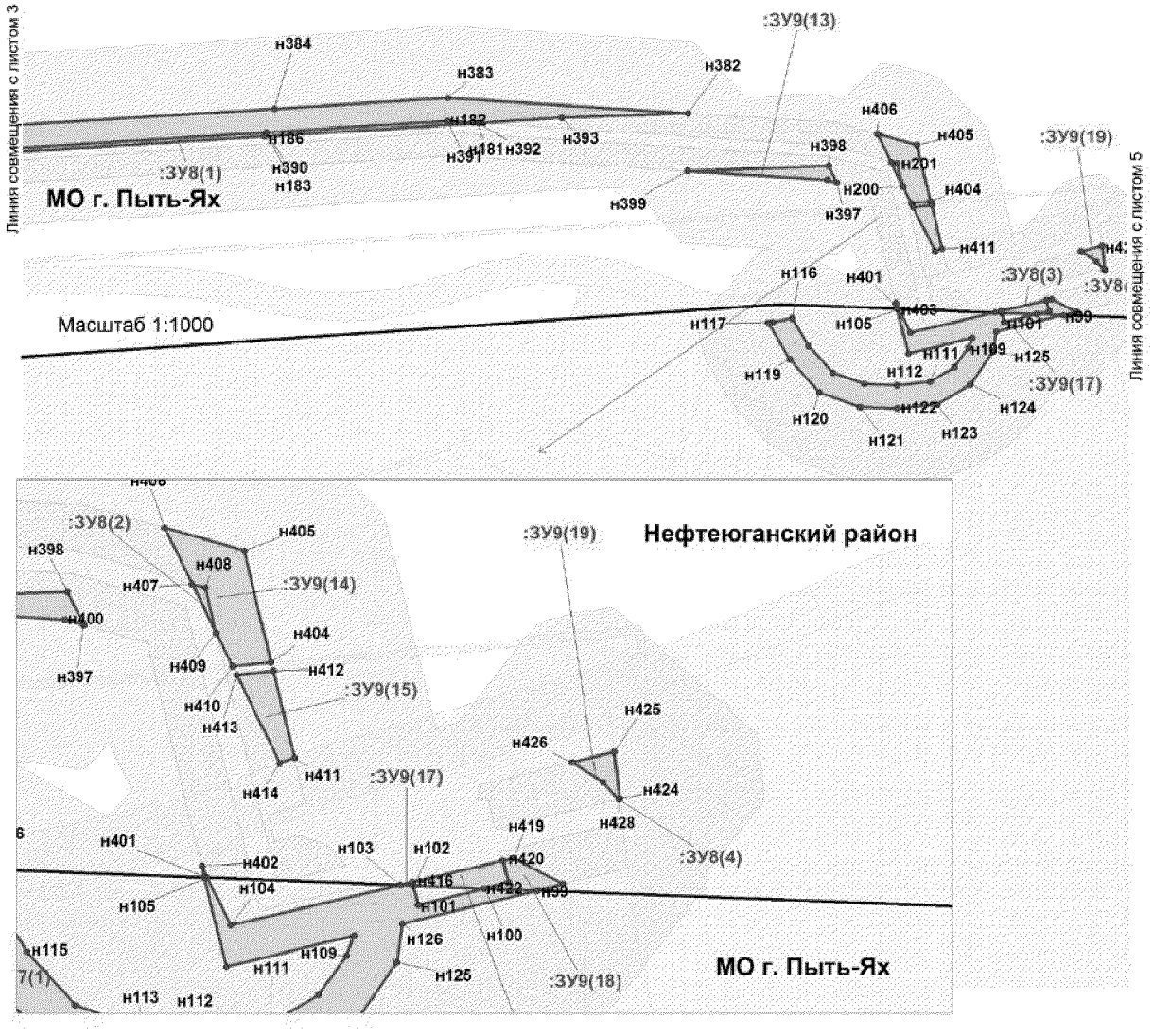

Проект межевания территории
для размещения линейного объекта регионального
значения Ханты-Мансийского автономного
округа - Югры "Трубопроводы Мамонтовского месторождения
строительства 2016 г., вторая очередь"
Землепользователь ОАО "НК "Роснефть"
Масштаб 1:2000

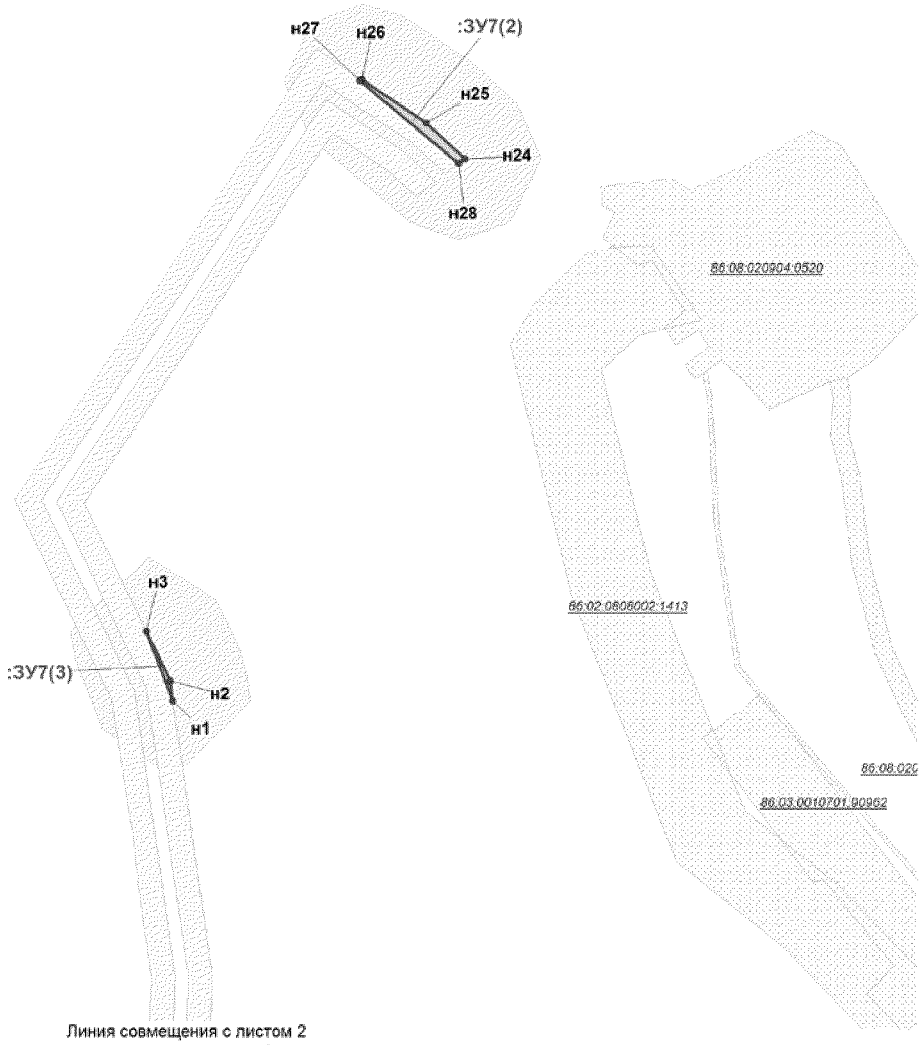

Линия совмещения с листом 2

Условные обозначения:

граница зоны размещения линейных объектов (красные линии)

граница Муниципального образования гор. Пыть-Ях

земельный участок на ранее сформированных участках

испрашиваемые земельные участки

н1 точка поворота границы земельного участка устанавливаемой при проведении кадастровых работ

1 точка поворота границы земельного участка, ранее установленная при проведении кадастровых работ

86:08:0020903:143 номер существующего земельного участка

:ЗУ9(1) номер формируемого земельного участка

земельные участки, согласно сведениям государственного кадастра недвижимости

земельные участки, предоставленные в аренду ОАО "НК "Роснефть"

охранная зона проектируемых водоводов

малоперспективная зона историко-культурного наследия

перспективная зона историко-культурного наследия

Проект межевания территории
для размещения линейного объекта регионального
значения Ханты-Мансийского автономного
округа - Югры "Трубопроводы Мамонтовского месторождения
строительства 2016 г., вторая очередь"
Землепользователь ОАО "НК "Роснефть"
Масштаб 1:2000

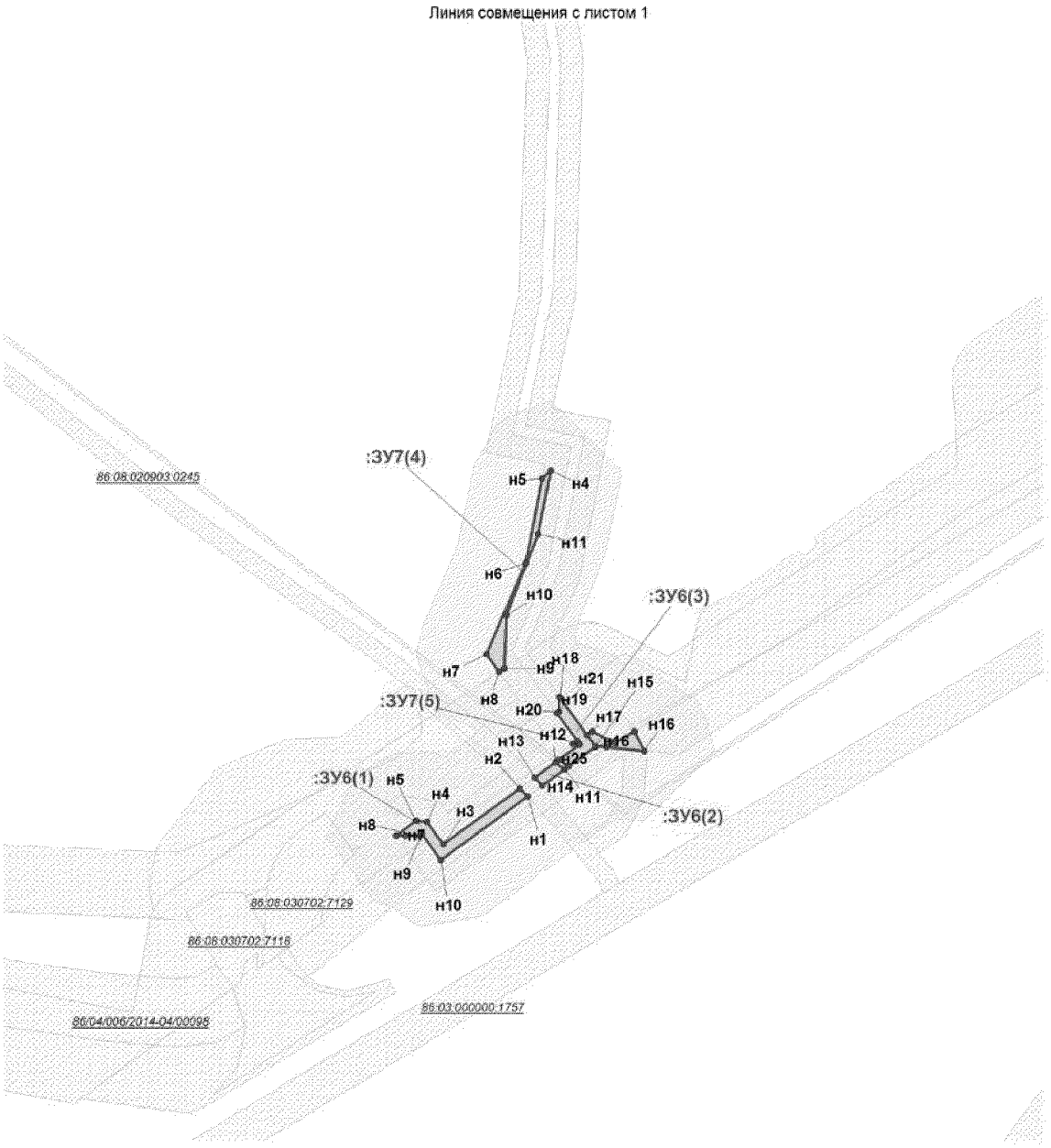

Проект межевания территории
для размещения линейного объекта регионального
значения Ханты-Мансийского автономного
округа - Югры "Трубопроводы Мамонтовского месторождения
строительства 2016 г., вторая очередь"
Землепользователь ОАО "НК "Роснефть"
Масштаб 1:2000

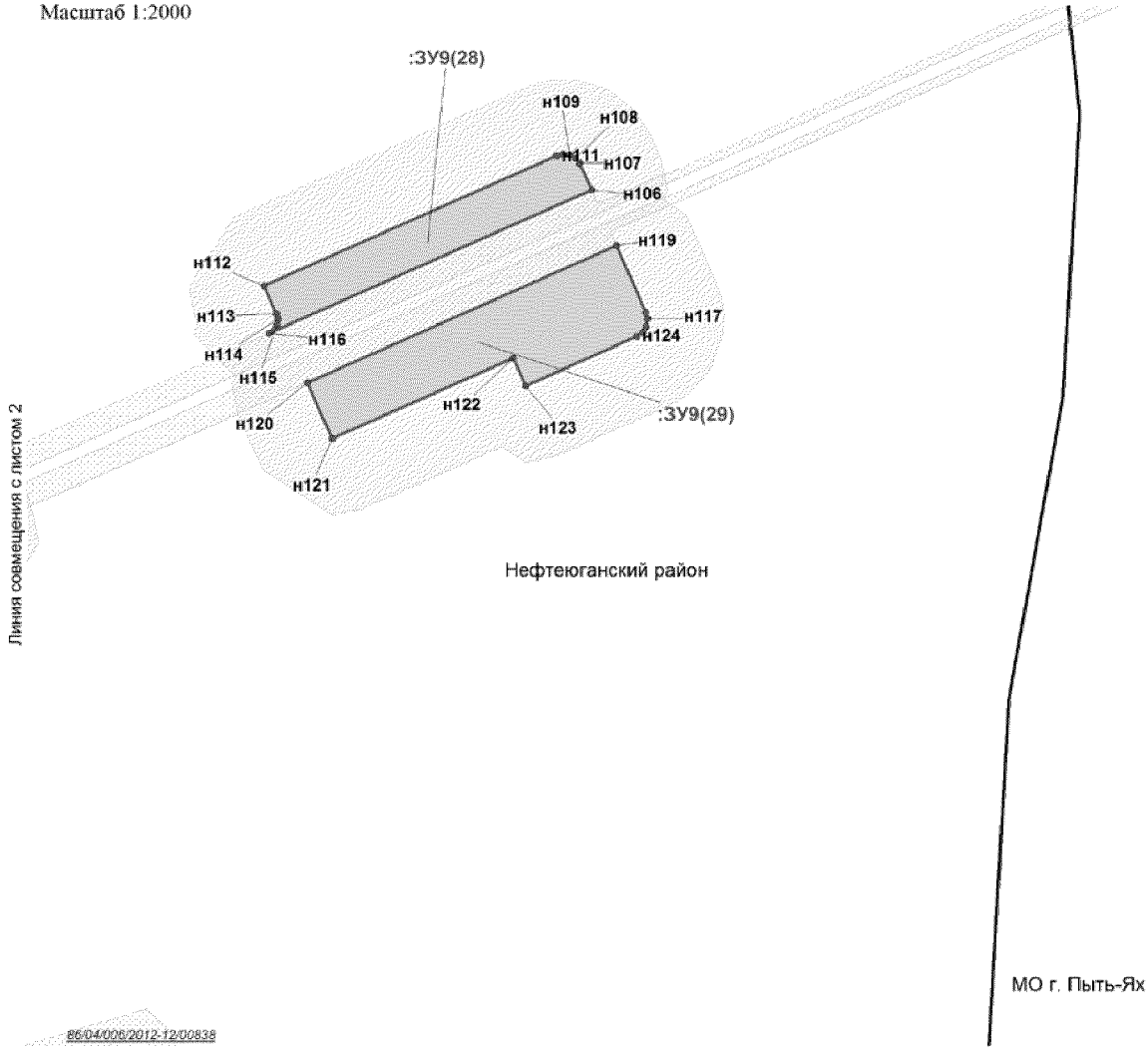

86/04/006/2012-12/00838

Условные обозначения:

- граница зоны размещения линейных объектов (красные линии)
- граница Муниципального образования гор. Пыть-Ях
- земельный участок на ранее сформированных участках
- испрашиваемые земельные участки
- н1 точка поворота границы земельного участка устанавливаемой при проведении кадастровых работ
- 1 точка поворота границы земельного участка, ранее установленная при проведении кадастровых работ
- 86:08:0020903:143 номер существующего земельного участка
- :ЗУ9(1) номер формируемого земельного участка
- земельные участки, согласно сведениям государственного кадастра недвижимости
- земельные участки, предоставленные в аренду ОАО "НК "Роснефть"
- охранная зона проектируемых водоводов
- малоперспективная зона историко-культурного наследия
- перспективная зона историко-культурного наследия

Проект межевания территории
для размещения линейного объекта регионального
значения Ханты-Мансийского автономного
округа - Югры "Трубопроводы Мамонтовского месторождения
строительства 2016 г., вторая очередь"
Землепользователь ОАО "НК "Роснефть"
Масштаб 1:2000

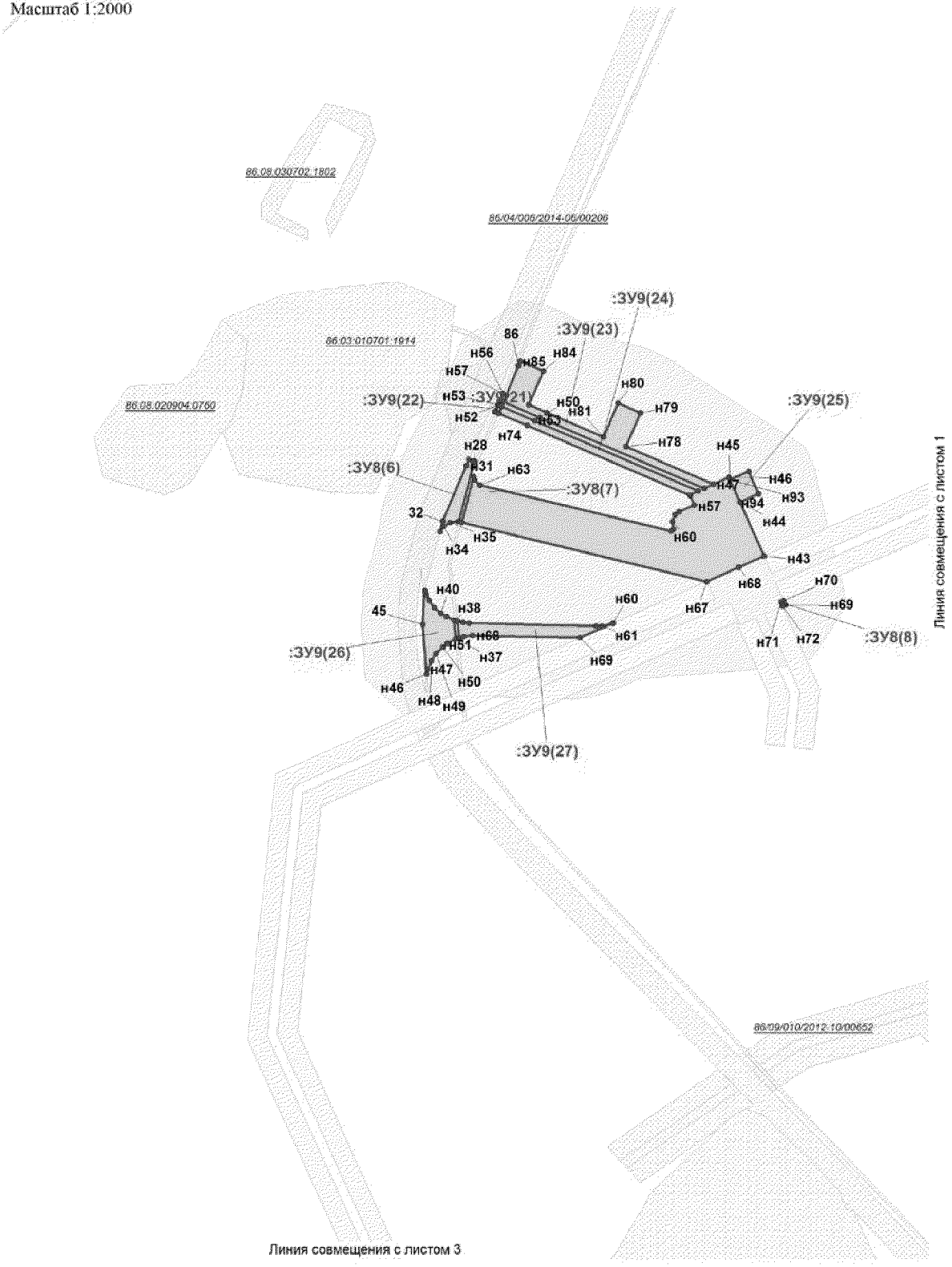

Проект межевания территории
для размещения линейного объекта регионального
значения Ханты-Мансийского автономного
округа - Югры "Трубопроводы Мамонтовского месторождения
строительства 2016 г., вторая очередь"
Землепользователь ОАО "НК "Роснефть"
Масштаб 1:2000

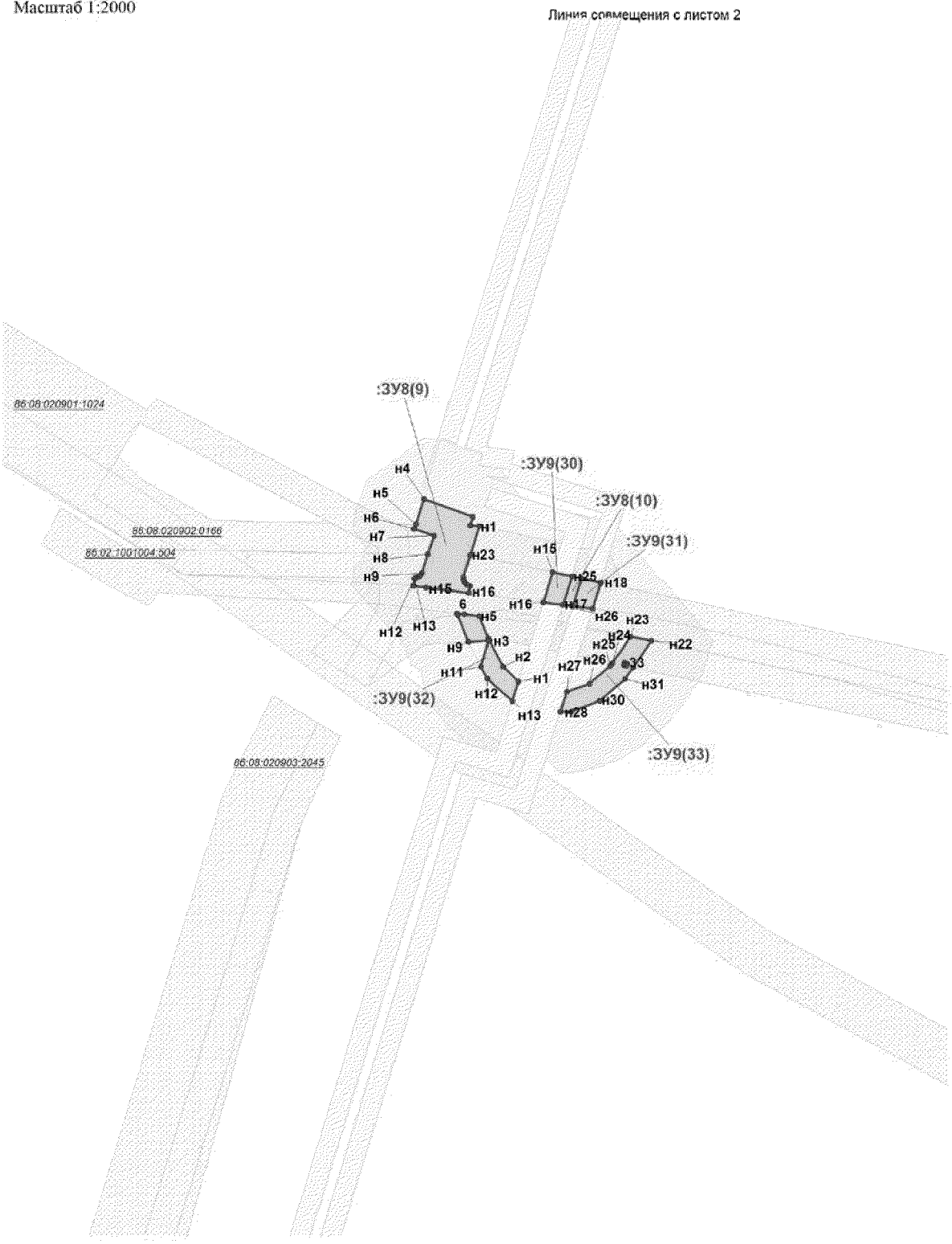

Проект межевания территории
для размещения линейного объекта регионального
значения Ханты-Мансийского автономного
округа - Югры "Трубопроводы Мамонтовского месторождения
строительства 2016 г., вторая очередь"
Землепользователь ОАО "НК "Роснефть"
Масштаб 1:2000

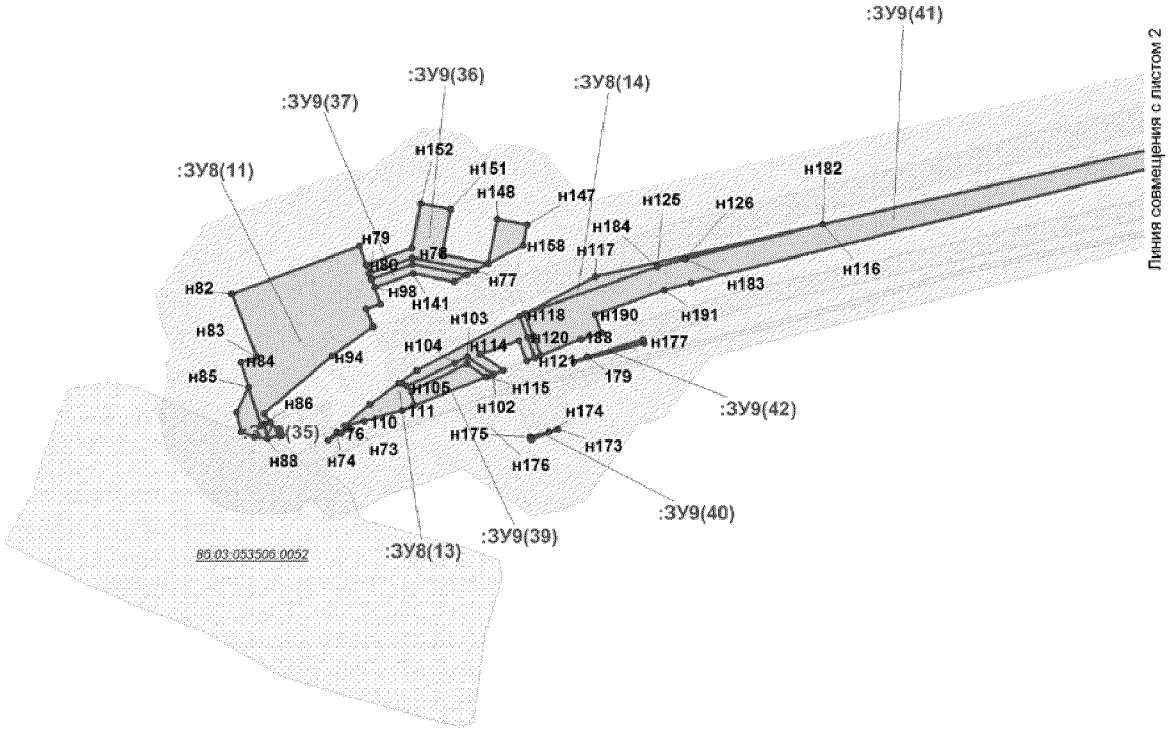

Условные обозначения:

- граница зоны размещения линейных объектов (красные линии)
- граница Муниципального образования гор. Пыть-Ях
- земельный участок на ранее сформированных участках
- испрашиваемые земельные участки
- н1 — точка поворота границы земельного участка устанавливаемой при проведении кадастровых работ
- 1 — точка поворота границы земельного участка, ранее установленная при проведении кадастровых работ
- 86:08:0020903:143 — номер существующего земельного участка
- :ЗУ9(1) — номер формируемого земельного участка
- земельные участки, согласно сведениям государственного кадастра недвижимости
- земельные участки, предоставленные в аренду ОАО "НК "Роснефть"
- охранная зона проектируемых водоводов
- малоперспективная зона историко-культурного наследия
- перспективная зона историко-культурного наследия

Проект межевания территории
для размещения линейного объекта регионального
значения Ханты-Мансийского автономного
округа - Югры "Трубопроводы Мамонтовского месторождения
строительства 2016 г., вторая очередь"
Землепользователь ОАО "НК "Роснефть"
Масштаб 1:2000

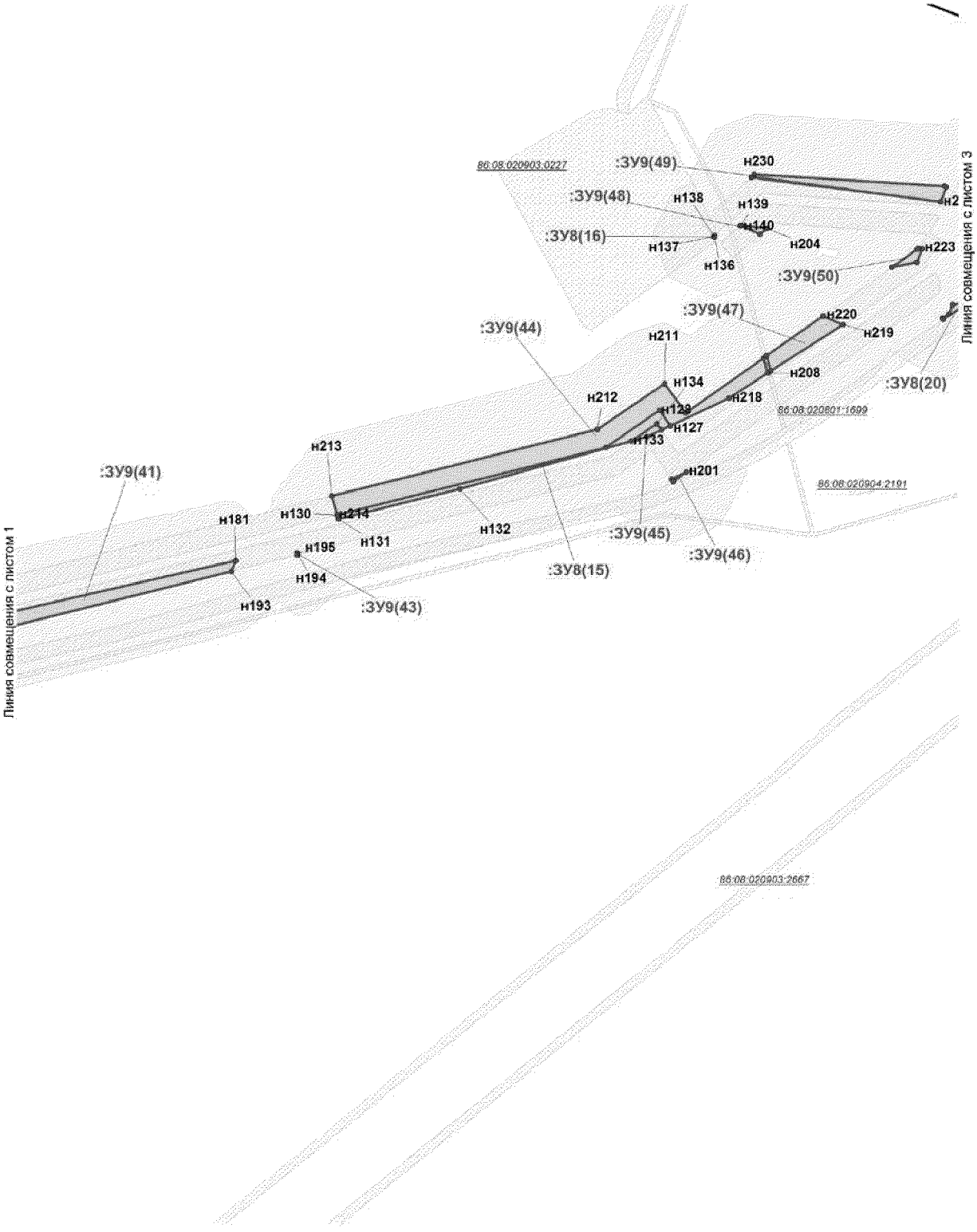

Проект межевания территории
для размещения линейного объекта регионального
значения Ханты-Мансийского автономного
округа - Югры "Трубопроводы Мамонтовского месторождения
строительства 2016 г., вторая очередь"
Землепользователь ОАО "НК "Роснефть"
Масштаб 1:2000

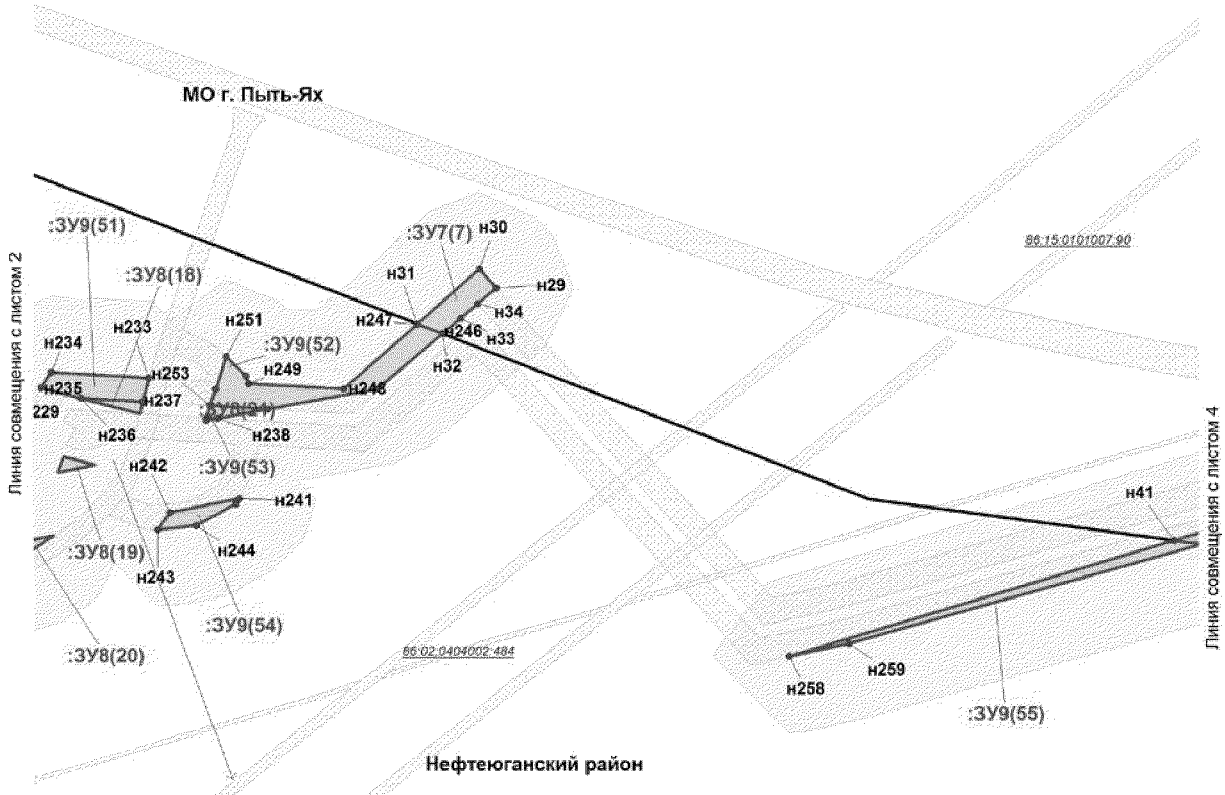

Масштаб 1:1000

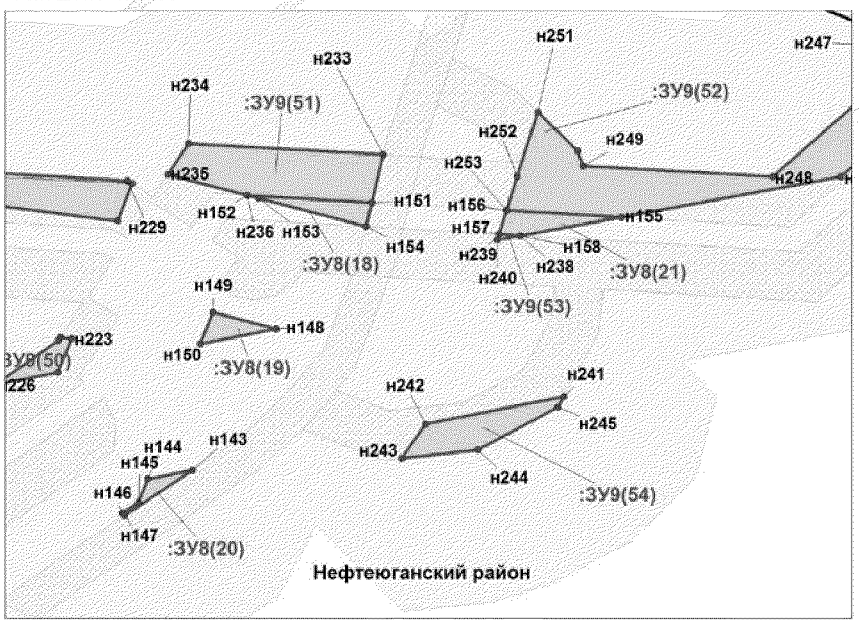

Проект межевания территории
для размещения линейного объекта регионального
значения Ханты-Мансийского автономного
округа - Югры "Трубопроводы Мамонтовского месторождения
строительства 2016 г., вторая очередь"
Землепользователь ОАО "НК "Роснефть"
Масштаб 1:2000

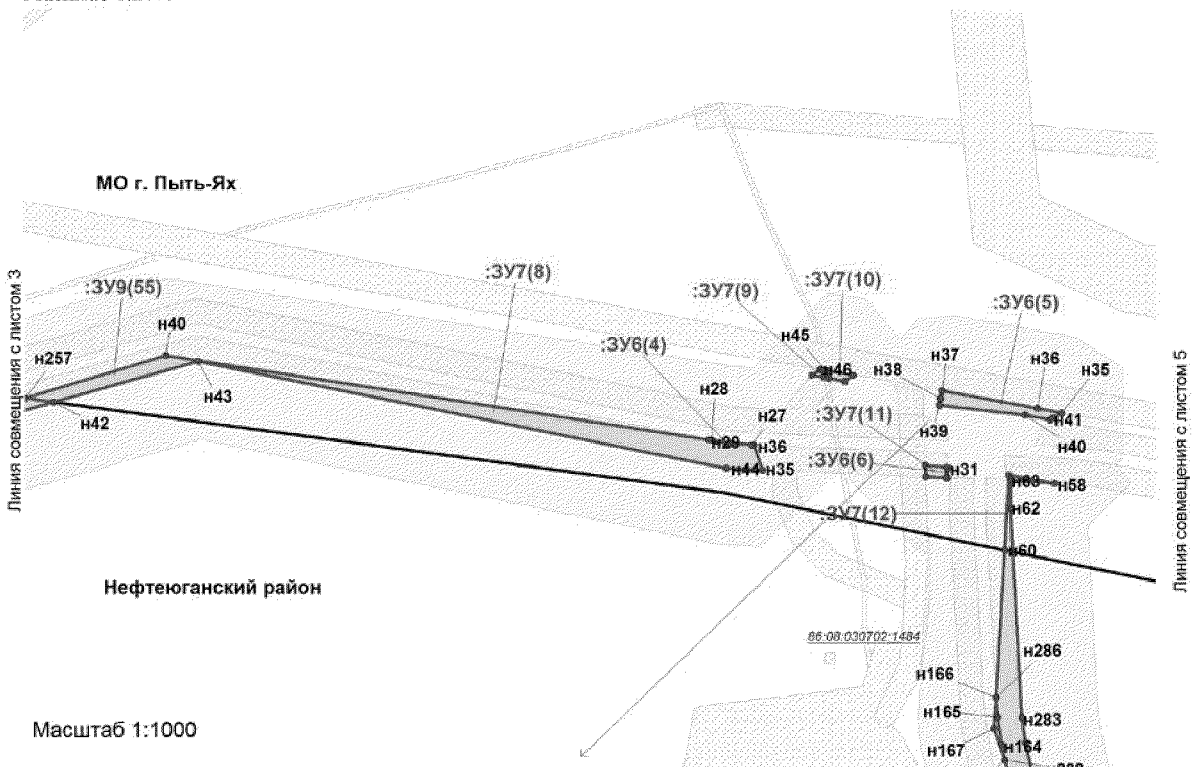

Проект межевания территории
для размещения линейного объекта регионального
значения Ханты-Мансийского автономного
округа - Югры "Трубопроводы Мамонтовского месторождения
строительства 2016 г., вторая очередь"
Землепользователь ОАО "НК "Роснефть"
Масштаб 1:2000

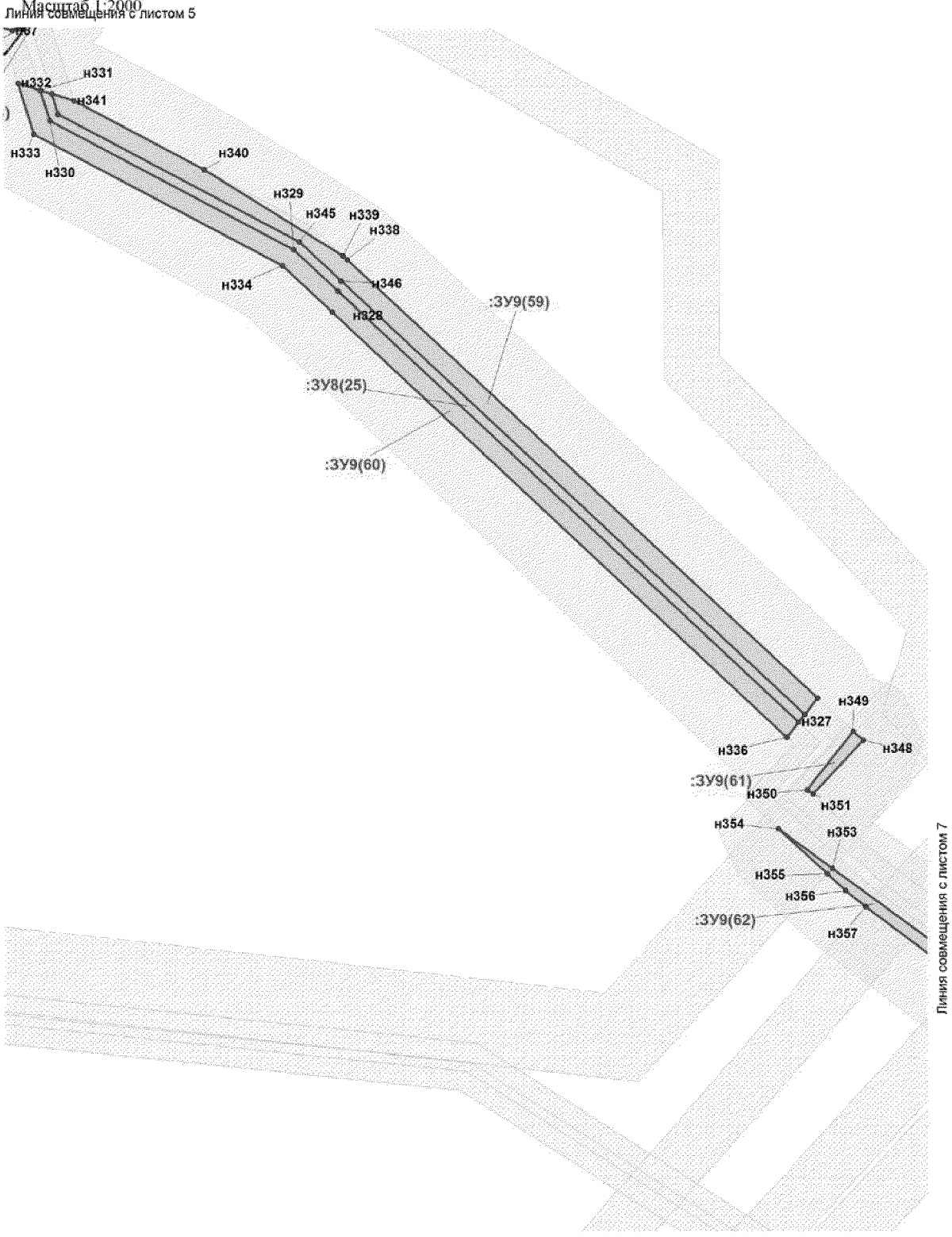

Проект межевания территории
для размещения линейного объекта регионального
значения Ханты-Мансийского автономного
округа - Югры "Трубопроводы Мамонтовского месторождения
строительства 2016 г., вторая очередь"
Землепользователь ОАО "НК "Роснефть"
Масштаб 1:2000

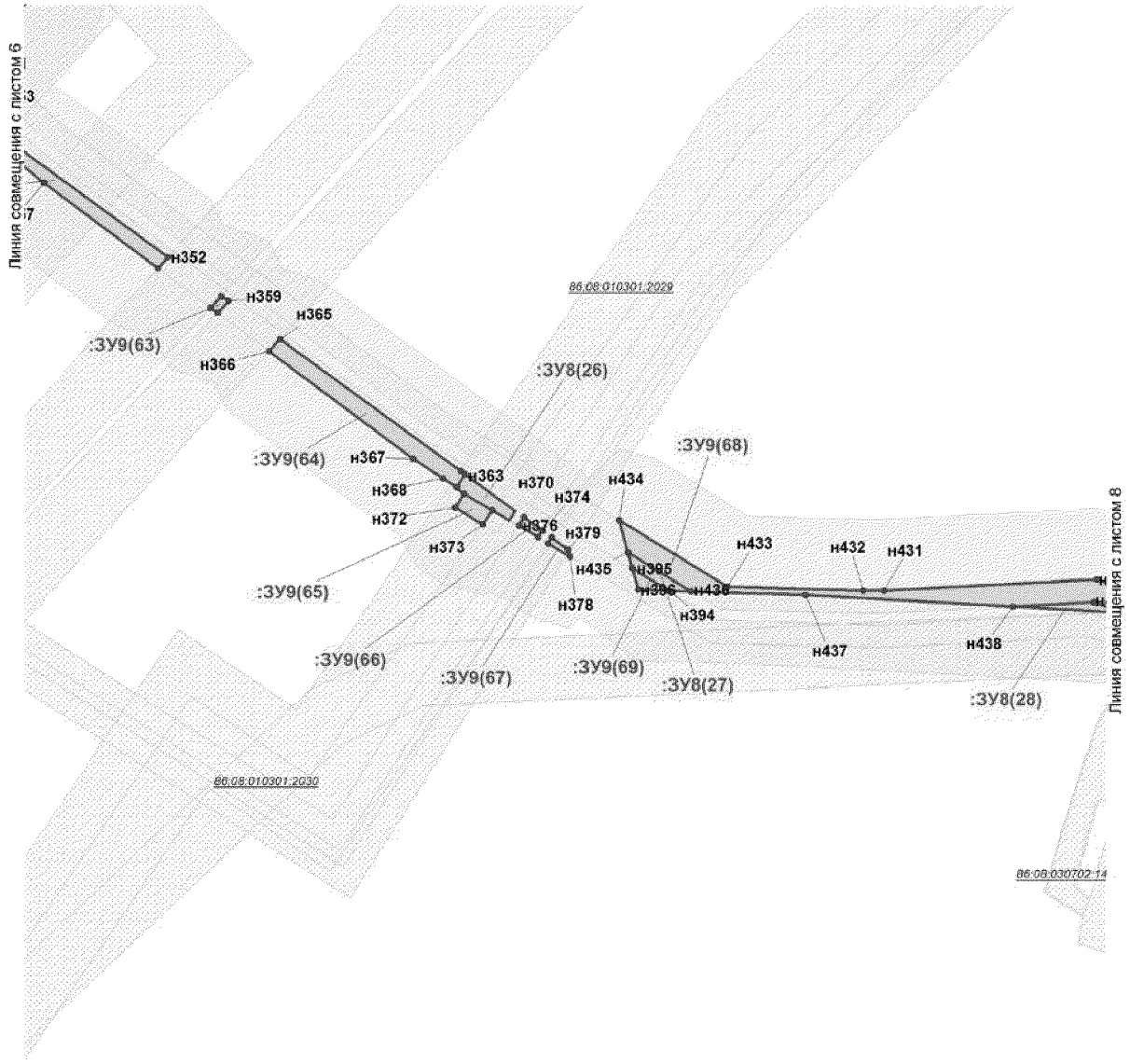

Проект межевания территории
для размещения линейного объекта регионального
значения Ханты-Мансийского автономного
округа - Югры "Трубопроводы Мамонтовского месторождения
строительства 2016 г., вторая очередь"
Землепользователь ОАО "НК "Роснефть"
Масштаб 1:2000

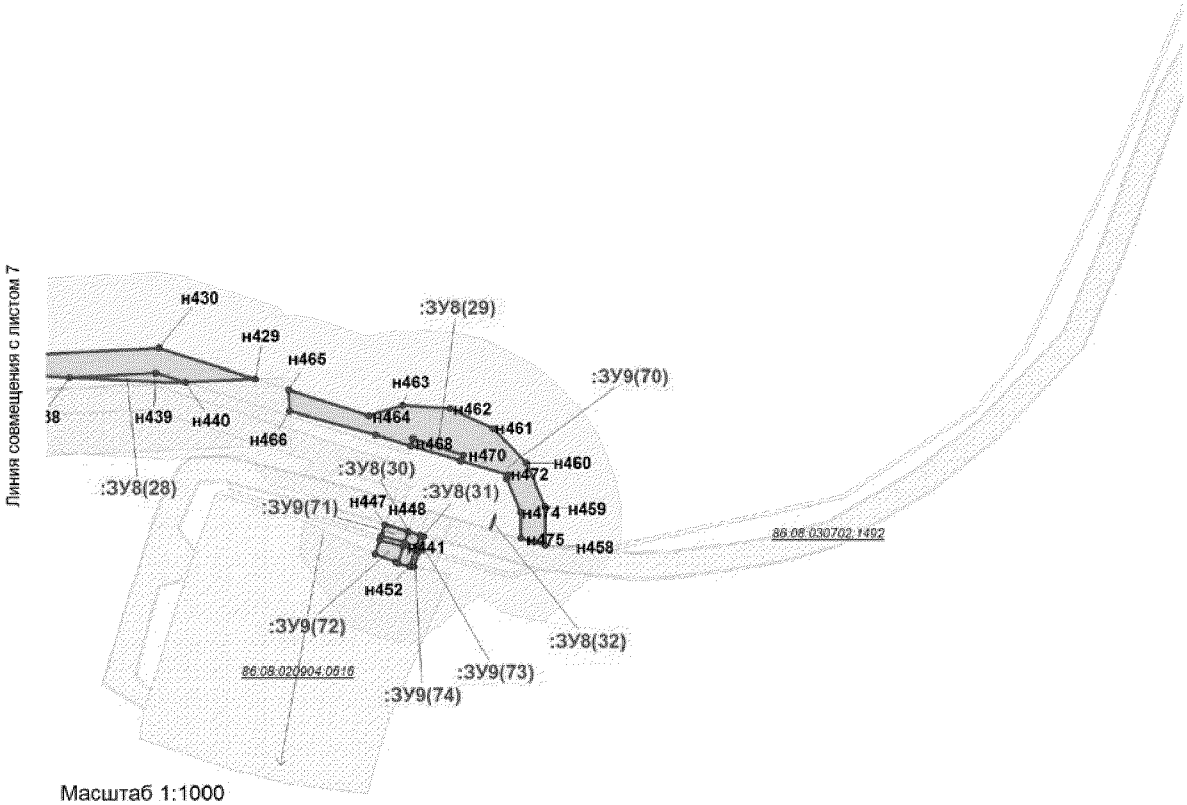

Масштаб 1:1000

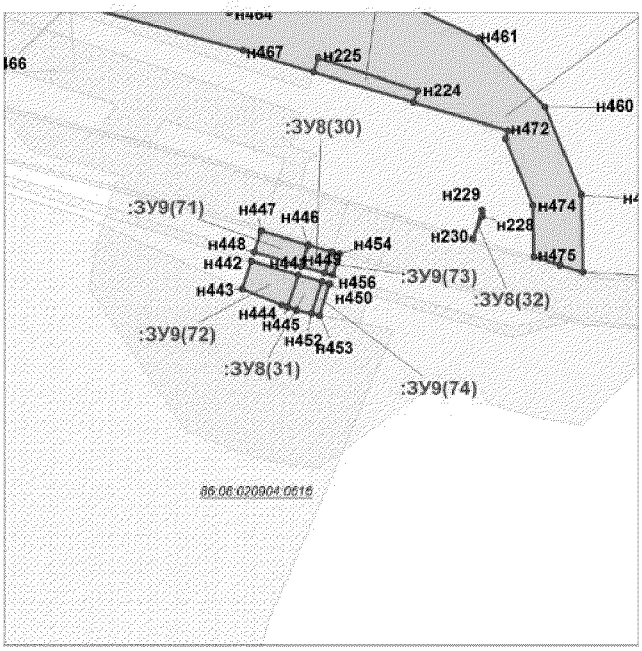

Проект межевания территории
для размещения линейного объекта регионального
значения Ханты-Мансийского автономного
округа - Югры "Трубопроводы Мамонтовского месторождения
строительства 2016 г., вторая очередь"
Землепользователь ОАО "НК "Роснефть"

Каталог координат границ земельных участков

:ЗУ6

Точка	X	Y
1	924 143,18	3 539 685,34
2	924 146,13	3 539 682,59
3	924 126,06	3 539 655,20
4	924 134,03	3 539 649,43
5	924 134,65	3 539 645,51
6	924 129,21	3 539 638,38
7	924 129,20	3 539 641,58
8	924 129,19	3 539 646,66
9	924 129,79	3 539 647,56
10	924 120,46	3 539 654,33
11	924 152,91	3 539 698,61
12	924 155,45	3 539 695,31
13	924 149,99	3 539 687,87
14	924 147,04	3 539 690,61
15	924 161,00	3 539 709,66
16	924 161,18	3 539 709,53
17	924 165,29	3 539 706,50
18	924 178,26	3 539 697,00
19	924 178,73	3 539 696,66
20	924 173,59	3 539 696,47
21	924 173,10	3 539 695,83
22	924 163,09	3 539 703,17
23	924 161,87	3 539 704,06
24	924 161,75	3 539 703,90
25	924 156,36	3 539 696,56
26	924 153,83	3 539 699,87
27	915 507,44	3 543 901,81
28	915 509,00	3 543 888,53
29	915 509,14	3 543 887,60
30	915 507,77	3 543 894,40
31	915 499,94	3 543 966,00
32	915 500,00	3 543 965,39
33	915 496,70	3 543 965,16
34	915 496,67	3 543 965,81
35	915 517,94	3 544 003,10
36	915 519,37	3 543 995,28
37	915 525,07	3 543 964,04
38	915 522,67	3 543 963,57
39	915 520,40	3 543 963,14
40	915 517,12	3 543 991,16
41	915 515,61	3 543 999,43
42	915 516,15	3 544 000,28
43	915 376,45	3 544 693,71
44	915 397,98	3 544 597,63
45	915 392,68	3 544 603,09
46	915 372,58	3 544 692,61
47	915 350,43	3 544 787,85
48	915 355,70	3 544 786,22
49	915 374,26	3 544 703,46
50	915 370,39	3 544 702,37
51	915 352,25	3 544 783,13
52	915 346,84	3 544 784,79
53	915 333,41	3 544 793,09
54	915 345,89	3 544 789,25
55	915 342,29	3 544 786,19
56	915 331,35	3 544 789,56
57	915 331,89	3 544 791,95
58	930 285,89	3 545 475,56
59	930 286,37	3 545 463,27
60	930 283,01	3 545 464,10

:ЗУ7

Точка	X	Y
н1	924 497,20	3 539 692,44
н2	924 503,80	3 539 691,50
н3	924 519,85	3 539 683,73
н4	924 259,72	3 539 693,66
н5	924 257,00	3 539 690,61
н6	924 226,62	3 539 684,66
н7	924 194,02	3 539 670,56
н8	924 187,75	3 539 675,16
н9	924 188,97	3 539 677,01
н10	924 207,98	3 539 677,70
н11	924 236,99	3 539 689,04
н12	924 161,87	3 539 704,06
н13	924 163,09	3 539 703,17
14	924 161,99	3 539 701,50
н15	924 161,75	3 539 703,90
н16	924 159,42	3 539 727,05
н17	924 166,51	3 539 723,43
н18	924 162,40	3 539 716,59
н19	924 162,62	3 539 716,14
20	924 166,52	3 539 708,38
н21	924 165,29	3 539 706,50
н22	924 161,18	3 539 709,53
н23	924 160,76	3 539 713,67
н24	924 674,72	3 539 787,97
н25	924 686,47	3 539 775,32
н26	924 700,72	3 539 754,11
н27	924 700,26	3 539 753,58
н28	924 673,16	3 539 785,94
н29	915 605,38	3 543 442,47
н30	915 611,56	3 543 436,95
н31	915 593,58	3 543 416,58
н32	915 590,39	3 543 424,82
н33	915 595,40	3 543 430,72
н34	915 600,20	3 543 436,36
н35	915 499,28	3 543 905,27
н36	915 507,38	3 543 902,41
н37	915 507,44	3 543 901,81
н38	915 507,77	3 543 894,40
н39	915 509,14	3 543 887,60
н40	915 536,63	3 543 710,00
н41	915 522,75	3 543 664,08
н42	915 521,50	3 543 673,34
н43	915 534,80	3 543 720,57
н44	915 499,80	3 543 893,42
н45	915 531,87	3 543 925,76
н46	915 532,16	3 543 924,09
н46	915 532,16	3 543 924,09
н47	915 530,16	3 543 921,36
н48	915 529,46	3 543 925,33
49	915 531,73	3 543 924,95
н50	915 530,28	3 543 934,97
н51	915 531,75	3 543 926,48
н52	915 529,18	3 543 926,91
н53	915 528,24	3 543 932,24
н54	915 500,00	3 543 965,39
н55	915 500,81	3 543 958,44
н56	915 496,98	3 543 958,55
н57	915 496,70	3 543 965,16
н58	915 494,88	3 544 000,76
н59	915 497,60	3 543 985,89
н60	915 473,02	3 543 984,45
н61	915 472,47	3 543 987,11
н62	915 486,71	3 543 986,34
н63	915 495,77	3 543 986,60
н64	915 372,58	3 544 692,61
н65	915 392,68	3 544 603,09
н66	915 383,43	3 544 612,63
н67	915 379,52	3 544 625,27
н68	915 364,91	3 544 690,43
н69	915 366,35	3 544 690,84
н70	915 384,03	3 544 695,86
н71	915 405,74	3 544 599,66
н72	915 407,06	3 544 592,38
н73	915 407,87	3 544 587,44
н74	915 397,98	3 544 597,63
н75	915 376,45	3 544 693,71
н76	915 346,84	3 544 784,79
н77	915 352,25	3 544 783,13
н78	915 370,39	3 544 702,37
н79	915 365,57	3 544 701,01
н80	915 362,70	3 544 700,20
н81	915 345,51	3 544 776,88
н82	915 339,66	3 544 778,69
н83	915 331,35	3 544 789,56
н84	915 342,29	3 544 786,19
н85	915 335,11	3 544 780,07
н86	915 331,24	3 544 781,26
н87	915 329,78	3 544 785,96
н88	915 330,97	3 544 787,86
н89	915 357,62	3 544 793,98
н90	915 362,21	3 544 792,57
н91	915 381,84	3 544 705,61
н92	915 374,26	3 544 703,46
н93	915 355,70	3 544 786,22
н94	915 350,43	3 544 787,85
н95	915 341,24	3 544 799,03
н96	915 353,09	3 544 795,38
н97	915 345,89	3 544 789,25

Проект межевания территории
для размещения линейного объекта регионального
значения Ханты-Мансийского автономного
округа - Югры "Трубопроводы Мамонтовского месторождения
строительства 2016 г., вторая очередь"
Землепользователь ОАО "НК "Роснефть"

Каталог координат границ земельных участков

:ЗУ7

Точка	X	Y
н98	915 333,41	3 544 793,09
н99	930 285,54	3 545 484,69
н100	930 285,89	3 545 475,56
н101	930 283,01	3 545 464,10
н102	930 286,37	3 545 463,27
н103	930 286,46	3 545 460,93
н104	930 279,53	3 545 431,64
н105	930 287,73	3 545 427,62
н106	930 287,75	3 545 427,13
н107	930 272,30	3 545 430,90
н108	930 277,73	3 545 452,97
н109	930 274,27	3 545 451,77
н110	930 267,48	3 545 446,83
н111	930 262,39	3 545 438,41
н112	930 261,24	3 545 426,98
н113	930 261,66	3 545 415,76
н114	930 265,72	3 545 404,79
н115	930 274,97	3 545 396,38
н116	930 284,36	3 545 390,85
н117	930 283,10	3 545 383,80
н118	930 282,95	3 545 382,45
н119	930 270,21	3 545 389,89
н120	930 258,90	3 545 400,18
н121	930 253,72	3 545 414,18
н122	930 253,22	3 545 427,23
н123	930 254,60	3 545 441,00
н124	930 261,52	3 545 452,45
н125	930 273,06	3 545 460,40
н126	930 279,80	3 545 461,33

:ЗУ8

Точка	X	Y
н1	920 748,29	3 541 250,32
н2	920 748,43	3 541 246,58
н3	920 751,89	3 541 247,54
н4	920 759,21	3 541 227,83
н5	920 748,82	3 541 224,31
н6	920 746,97	3 541 223,68
н7	920 744,39	3 541 231,83
н8	920 736,63	3 541 229,37
н9	920 729,00	3 541 226,96
н10	920 727,72	3 541 225,89
н11	920 727,31	3 541 224,89
н12	920 727,27	3 541 223,99
н13	920 726,76	3 541 223,91
н14	920 723,82	3 541 223,43
н15	920 723,17	3 541 228,58
н16	920 720,96	3 541 246,05
н17	920 723,85	3 541 246,46
н18	920 724,23	3 541 245,33
н19	920 725,19	3 541 244,30
н20	920 725,91	3 541 243,98
н21	920 726,40	3 541 243,82
н22	920 727,58	3 541 243,81
н23	920 736,32	3 541 246,55
н24	920 726,91	3 541 291,98
н25	920 727,75	3 541 288,06
н26	920 716,11	3 541 284,42
н27	920 715,60	3 541 288,45
н28	921 696,85	3 541 365,74
н29	921 697,06	3 541 365,05
н30	921 697,62	3 541 363,20
н31	921 695,15	3 541 362,15
32	921 672,42	3 541 352,52
н33	921 668,16	3 541 351,40
н34	921 670,40	3 541 352,87
н35	921 671,99	3 541 355,53
н36	921 672,23	3 541 358,85
н37	921 672,18	3 541 359,07
38	921 694,69	3 541 364,84
н39	921 721,70	3 541 376,04
н40	921 721,79	3 541 375,83
н41	921 719,94	3 541 375,04
н42	921 719,84	3 541 375,27
н43	921 658,15	3 541 483,69
н44	921 680,16	3 541 473,92
н45	921 689,30	3 541 469,87
н46	921 690,41	3 541 469,38
н47	921 687,53	3 541 463,03
н48	921 685,85	3 541 459,34
н49	921 685,84	3 541 459,33
н50	921 714,80	3 541 392,05
н51	921 721,14	3 541 377,32
н52	921 719,30	3 541 376,54
н53	921 713,48	3 541 390,05
н54	921 684,73	3 541 456,88
н55	921 683,17	3 541 453,46
н56	921 682,87	3 541 453,60
н57	921 679,10	3 541 455,24
н58	921 676,35	3 541 449,09
н59	921 675,05	3 541 447,43
н60	921 672,32	3 541 446,26
н61	921 669,12	3 541 446,72
н62	921 668,43	3 541 445,81
н63	921 687,19	3 541 367,73
н64	921 689,39	3 541 365,59
н65	921 690,59	3 541 365,15
н66	921 671,90	3 541 360,28
н67	921 647,77	3 541 460,36
н68	921 653,57	3 541 473,39
н69	921 638,26	3 541 492,52
н70	921 639,88	3 541 491,80
н71	921 639,37	3 541 490,66
н72	921 637,75	3 541 491,38
н73	915 304,66	3 542 639,39
н74	915 303,70	3 542 635,16
н75	915 301,02	3 542 632,16
76	915 303,14	3 542 636,62
н77	915 356,48	3 542 680,49
н78	915 360,68	3 542 659,82
н79	915 355,62	3 542 645,71
н80	915 358,44	3 542 644,70
н81	915 364,54	3 542 642,54
н82	915 348,71	3 542 600,77
н83	915 328,34	3 542 609,07
н84	915 326,48	3 542 603,84
н85	915 318,28	3 542 606,36
н86	915 305,82	3 542 610,18
н87	915 306,23	3 542 611,34
н88	915 301,55	3 542 612,43
н89	915 301,53	3 542 612,44
н90	915 302,43	3 542 616,33
н91	915 304,06	3 542 615,96
н92	915 306,99	3 542 613,47
н93	915 309,65	3 542 611,23
н94	915 328,57	3 542 633,57
н95	915 338,05	3 542 646,88
н96	915 343,97	3 542 644,77
н97	915 345,59	3 542 649,29
н98	915 350,91	3 542 647,40
н99	915 353,73	3 542 646,39
н100	915 358,59	3 542 659,97
н101	915 355,01	3 542 677,68
н102	915 322,55	3 542 686,31
н103	915 328,22	3 542 677,84
н104	915 326,21	3 542 673,77
н105	915 318,56	3 542 658,16
н106	915 319,45	3 542 656,40
н107	915 319,49	3 542 655,29
н108	915 312,77	3 542 645,86
н109	915 305,81	3 542 637,63
110	915 307,28	3 542 644,15
111	915 310,70	3 542 656,50
н112	915 312,29	3 542 660,46
н113	915 316,94	3 542 659,41
н114	915 325,91	3 542 677,69
н115	915 321,65	3 542 684,06
н116	915 371,57	3 542 794,10
н117	915 354,59	3 542 719,85
н118	915 342,38	3 542 696,66
н119	915 341,46	3 542 694,86
н120	915 334,47	3 542 697,53
н121	915 327,98	3 542 699,98
н122	915 328,73	3 542 701,84
н123	915 335,13	3 542 699,42
н124	915 342,38	3 542 696,66

Проект межевания территории
для размещения линейного объекта регионального
значения Ханты-Мансийского автономного
округа - Югры "Трубопроводы Мамонтовского месторождения
строительства 2016 г., вторая очередь"
Землепользователь ОАО "НК "Роснефть"

Каталог координат границ земельных участков

:ЗУ8

Точка	X	Y
н125	915 357,68	3 542 739,88
н126	915 360,32	3 542 749,13
н127	915 473,11	3 543 174,29
н128	915 479,53	3 543 169,79
н129	915 464,14	3 543 147,63
н130	915 436,59	3 543 037,52
н131	915 434,76	3 543 038,03
н132	915 447,21	3 543 087,82
н133	915 466,81	3 543 158,42
н134	915 474,02	3 543 168,74
н135	915 471,36	3 543 170,60
н136	915 551,26	3 543 192,44
н137	915 551,00	3 543 192,16
н138	915 550,70	3 543 192,41
н139	915 555,58	3 543 203,39
н140	915 555,59	3 543 203,31
н141	915 555,40	3 543 202,93
н142	915 555,32	3 543 203,09
н143	915 524,31	3 543 297,56
н144	915 522,84	3 543 290,16
н145	915 519,01	3 543 288,66
н146	915 517,30	3 543 286,01
н147	915 516,85	3 543 286,31
н148	915 547,41	3 543 311,17
н149	915 550,11	3 543 300,84
н150	915 544,97	3 543 298,82
н151	915 568,12	3 543 326,84
н152	915 569,30	3 543 306,53
н153	915 568,86	3 543 308,24
н154	915 564,17	3 543 325,89
н155	915 565,74	3 543 367,70
н156	915 566,83	3 543 348,90
н157	915 562,90	3 543 347,67
н158	915 562,70	3 543 351,14
н159	915 350,37	3 543 977,97
н160	915 354,18	3 543 976,65
н161	915 350,09	3 543 957,53
н162	915 346,30	3 543 958,96
н163	915 404,22	3 543 984,53
н164	915 409,25	3 543 983,49
н165	915 418,25	3 543 982,17
н166	915 424,72	3 543 981,62
н167	915 414,52	3 543 981,03
н168	915 332,24	3 544 793,46
н169	915 333,41	3 544 793,09
н170	915 331,89	3 544 791,95
н171	915 047,72	3 545 113,04
н172	915 226,64	3 544 921,64
н173	915 242,71	3 544 904,46
н174	915 295,37	3 544 804,82
н175	915 303,80	3 544 802,22
н176	915 305,24	3 544 797,60
н177	915 292,61	3 544 801,49
н178	915 239,43	3 544 902,12
н179	915 222,30	3 544 920,42
н180	915 044,45	3 545 110,48
н181	930 352,06	3 545 281,99
н182	930 352,73	3 545 271,51
н183	930 348,76	3 545 208,62
н184	930 329,03	3 544 896,35
н185	930 329,25	3 544 921,04
н186	930 347,39	3 545 208,14
н187	914 853,19	3 545 303,47
н188	914 866,01	3 545 285,93
н189	914 861,57	3 545 283,04
н190	914 861,01	3 545 282,68
н191	914 859,29	3 545 285,54
н192	914 853,35	3 545 295,50
н193	914 850,41	3 545 300,45
н194	914 849,81	3 545 301,46
н195	914 850,11	3 545 301,63
н196	914 824,90	3 545 365,43
н197	914 838,60	3 545 343,18
н198	914 832,95	3 545 344,73
н199	914 825,16	3 545 357,38
н200	930 330,08	3 545 429,16
н201	930 337,91	3 545 427,25
н202	930 338,54	3 545 425,02
н203	930 286,94	3 545 479,68
н204	930 290,69	3 545 478,79
н205	930 286,97	3 545 463,12
н206	930 286,37	3 545 463,27
н207	930 285,89	3 545 475,56
н208	930 301,07	3 545 498,94
н209	930 301,40	3 545 498,90
н210	930 301,34	3 545 498,69
н211	914 817,94	3 545 516,39
н212	914 821,07	3 545 506,72
н213	914 819,57	3 545 478,38
н214	914 817,73	3 545 511,77
н215	914 762,90	3 545 591,60
н216	914 764,01	3 545 587,73
н217	914 758,75	3 545 585,97
218	914 758,19	3 545 587,40
н219	914 757,68	3 545 589,89
н220	914 767,80	3 545 593,21
н221	914 768,93	3 545 589,34
н222	914 765,45	3 545 588,18
н223	914 764,33	3 545 592,08
н224	914 794,14	3 545 607,32
н225	914 799,57	3 545 590,97
н226	914 797,22	3 545 590,24
н227	914 792,28	3 545 606,57
н228	914 773,62	3 545 617,85
н229	914 774,58	3 545 617,80
н230	914 769,93	3 545 616,29

:ЗУ9

Точка	X	Y
н1	920 684,83	3 541 266,26
н2	920 690,96	3 541 260,03
н3	920 701,49	3 541 254,35
н4	920 702,24	3 541 253,96
н5	920 711,53	3 541 250,26
6	920 712,25	3 541 244,18
н7	920 712,60	3 541 241,22
н8	920 711,93	3 541 241,48
н9	920 700,94	3 541 245,86
н10	920 701,48	3 541 254,00
н11	920 690,87	3 541 250,99
н12	920 686,09	3 541 253,56
н13	920 676,88	3 541 263,76
н14	920 727,75	3 541 288,06
н15	920 729,41	3 541 280,20
н16	920 717,13	3 541 276,36
н17	920 716,11	3 541 284,42
н18	920 725,25	3 541 299,85
н19	920 726,91	3 541 291,98
н20	920 715,60	3 541 288,45
н21	920 714,58	3 541 296,53
н22	920 701,43	3 541 320,49
н23	920 703,22	3 541 311,98
н24	920 692,37	3 541 304,45
н25	920 691,21	3 541 303,64
н26	920 683,98	3 541 295,23
н27	920 680,62	3 541 285,92
н28	920 672,52	3 541 283,39
н29	920 672,69	3 541 287,85
н30	920 676,98	3 541 299,37
н31	920 685,81	3 541 309,62
н32	920 690,57	3 541 312,94
33	920 692,19	3 541 310,44
34	920 692,41	3 541 309,47
35	920 691,44	3 541 309,22
36	920 691,21	3 541 310,21
н37	921 624,26	3 541 357,90
н38	921 631,92	3 541 357,22
н39	921 633,41	3 541 353,92
н40	921 634,76	3 541 351,86
н41	921 637,22	3 541 349,12
н42	921 640,13	3 541 346,89
н43	921 642,28	3 541 345,69
44	921 643,94	3 541 345,10
45	921 630,17	3 541 344,26
н46	921 609,93	3 541 345,86
н47	921 611,91	3 541 346,37
н48	921 615,27	3 541 347,81
н49	921 618,32	3 541 349,84
н50	921 620,94	3 541 352,39
н51	921 622,43	3 541 354,34
н52	921 719,84	3 541 375,27
н53	921 719,94	3 541 375,04

Проект межевания территории
для размещения линейного объекта регионального
значения Ханты-Мансийского автономного
округа - Югры "Трубопроводы Мамонтовского месторождения
строительства 2016 г., вторая очередь"
Землепользователь ОАО "НК "Роснефть"

Каталог координат границ земельных участков

:ЗУ9

Точка	X	Y	Точка	X	Y	Точка	X	Y
н54	921 717,20	3 541 373,85	н107	921 762,77	3 541 694,93	н160	915 334,47	3 542 697,53
н55	921 717,08	3 541 374,12	н108	921 764,39	3 541 693,50	н161	915 341,46	3 542 694,86
н56	921 724,46	3 541 377,18	н109	921 765,41	3 541 691,60	н162	915 323,83	3 542 661,38
н57	921 724,53	3 541 377,02	н110	921 765,68	3 541 689,45	н163	915 319,49	3 542 655,29
н58	921 721,79	3 541 375,83	н111	921 765,17	3 541 687,36	н164	915 319,45	3 542 656,40
н59	921 721,70	3 541 376,04	н112	921 722,49	3 541 591,43	н165	915 318,56	3 542 658,16
н60	921 630,78	3 541 422,12	н113	921 713,36	3 541 595,48	н166	915 326,21	3 542 673,77
н61	921 629,63	3 541 417,57	н114	921 711,60	3 541 595,91	н167	915 328,22	3 542 677,84
н62	921 629,57	3 541 415,20	н115	921 709,52	3 541 595,58	н168	915 322,55	3 542 686,31
н63	921 630,83	3 541 363,28	н116	921 706,78	3 541 593,01	н169	915 323,90	3 542 689,70
н64	921 631,04	3 541 360,85	н117	921 711,59	3 541 717,32	н170	915 329,07	3 542 681,97
н65	921 631,59	3 541 358,56	н118	921 713,70	3 541 716,81	н171	915 333,48	3 542 694,68
н66	921 624,68	3 541 359,18	н119	921 735,62	3 541 707,04	н172	915 326,87	3 542 697,19
н67	921 625,28	3 541 361,04	н120	921 690,52	3 541 605,65	н173	915 304,51	3 542 707,47
н68	921 625,74	3 541 364,67	н121	921 672,24	3 541 613,78	н174	915 303,72	3 542 704,49
н69	921 624,74	3 541 408,51	н122	921 698,66	3 541 673,17	н175	915 301,96	3 542 698,52
н70	921 684,73	3 541 456,88	н123	921 689,53	3 541 677,23	н176	915 301,21	3 542 698,80
н71	921 713,48	3 541 390,05	н124	921 705,78	3 541 713,78	н177	915 332,67	3 542 735,77
н72	921 719,30	3 541 376,54	н125	921 707,26	3 541 715,81	н178	915 333,86	3 542 735,36
н73	921 716,54	3 541 375,40	н126	921 709,11	3 541 716,93	179	915 328,31	3 542 717,04
н74	921 711,51	3 541 387,05	н127	915 301,55	3 542 612,43	н180	915 326,54	3 542 712,62
н75	921 682,87	3 541 453,60	н128	915 306,23	3 542 611,34	н181	915 417,67	3 542 995,77
н76	921 683,17	3 541 453,46	н129	915 305,82	3 542 610,18	н182	915 371,57	3 542 794,10
н77	921 687,53	3 541 463,03	н130	915 318,28	3 542 606,36	н183	915 360,32	3 542 749,13
н78	921 702,89	3 541 427,30	н131	915 309,96	3 542 602,25	н184	915 357,68	3 542 739,88
н79	921 716,66	3 541 433,27	н132	915 303,72	3 542 603,72	н185	915 342,38	3 542 696,66
н80	921 720,62	3 541 424,09	133	915 301,95	3 542 608,21	н186	915 335,13	3 542 699,42
н81	921 706,84	3 541 418,14	н134	915 302,62	3 542 617,16	н187	915 328,73	3 542 701,84
н82	921 716,78	3 541 395,05	н135	915 304,06	3 542 615,96	188	915 333,97	3 542 715,01
н83	921 719,96	3 541 387,66	н136	915 302,43	3 542 616,33	н189	915 336,00	3 542 721,75
н84	921 733,72	3 541 393,61	н137	915 355,01	3 542 677,68	н190	915 342,16	3 542 719,63
н85	921 737,80	3 541 384,20	н138	915 358,59	3 542 659,97	н191	915 350,06	3 542 742,32
86	921 735,91	3 541 383,47	н139	915 353,73	3 542 646,39	н192	915 352,58	3 542 751,13
н87	921 723,92	3 541 378,47	н140	915 350,91	3 542 647,40	н193	915 413,35	3 542 994,02
н88	921 721,14	3 541 377,32	н141	915 355,49	3 542 660,18	н194	915 420,17	3 543 021,35
н89	921 714,80	3 541 392,05	н142	915 352,79	3 542 673,50	н195	915 420,91	3 543 021,15
н90	921 685,84	3 541 459,34	н143	915 321,65	3 542 684,06	н196	915 420,05	3 543 020,83
н91	921 683,60	3 541 481,63	н144	915 325,91	3 542 677,69	н197	915 471,36	3 543 170,60
н92	921 692,74	3 541 477,57	н145	915 316,94	3 542 659,41	н198	915 474,02	3 543 168,74
н93	921 689,30	3 541 469,87	н146	915 312,29	3 542 660,46	н199	915 466,81	3 543 158,42
н94	921 680,16	3 541 473,92	н147	915 371,41	3 542 697,44	н200	915 468,53	3 543 164,64
н95	922 400,99	3 541 541,50	н148	915 373,40	3 542 687,63	н201	915 454,10	3 543 180,88
н96	922 430,39	3 541 514,25	н149	915 358,70	3 542 684,60	н202	915 451,19	3 543 174,75
н97	922 417,11	3 541 499,92	н150	915 361,79	3 542 669,43	н203	915 450,23	3 543 175,41
н98	922 435,33	3 541 482,56	н151	915 376,49	3 542 672,40	н204	915 554,20	3 543 213,93
н99	922 435,76	3 541 482,43	н152	915 378,47	3 542 662,61	н205	915 555,58	3 543 203,39
н100	922 428,74	3 541 474,82	н153	915 363,77	3 542 659,60	н206	915 555,32	3 543 203,09
н101	922 428,65	3 541 475,04	н154	915 358,44	3 542 644,70	н207	915 551,74	3 543 211,14
н102	922 410,05	3 541 492,31	н155	915 355,62	3 542 645,71	н208	915 494,76	3 543 214,21
н103	922 342,24	3 541 418,73	н156	915 360,68	3 542 659,82	н209	915 500,99	3 543 212,52
н104	922 312,83	3 541 445,84	н157	915 356,48	3 542 680,49	н210	915 478,36	3 543 180,56
н105	922 380,62	3 541 519,38	н158	915 364,69	3 542 696,08	н211	915 490,43	3 543 171,92
н106	921 753,89	3 541 698,89	н159	915 327,98	3 542 699,98	н212	915 471,54	3 543 144,26

Проект межевания территории
для размещения линейного объекта регионального
значения Ханты-Мансийского автономного
округа - Югры "Трубопроводы Мамонтовского месторождения
строительства 2016 г., вторая очередь"
Землепользователь ОАО "НК "Роснефть"

Каталог координат границ земельных участков

:ЗУ9

Точка	X	Y
н213	915 444,29	3 543 035,35
н214	915 436,59	3 543 037,52
н215	915 464,14	3 543 147,63
н216	915 479,53	3 543 169,79
н217	915 473,11	3 543 174,29
н218	915 484,51	3 543 198,33
н219	915 514,69	3 543 245,08
н220	915 518,30	3 543 237,00
н221	915 501,90	3 543 213,84
н222	915 495,62	3 543 215,53
н223	915 545,87	3 543 277,70
н224	915 546,09	3 543 275,93
н225	915 545,60	3 543 275,61
н226	915 538,29	3 543 265,27
н227	915 540,33	3 543 275,54
н228	915 571,20	3 543 287,63
н229	915 571,68	3 543 286,89
н230	915 576,28	3 543 208,72
н231	915 575,21	3 543 207,50
н232	915 565,09	3 543 285,23
н233	915 575,93	3 543 328,71
н234	915 577,75	3 543 296,84
н235	915 572,67	3 543 293,48
н236	915 569,30	3 543 306,53
н237	915 568,12	3 543 326,84
н238	915 562,70	3 543 351,14
н239	915 562,90	3 543 347,67
н240	915 562,01	3 543 347,39
н241	915 536,38	3 543 358,24
н242	915 531,88	3 543 335,60
н243	915 526,27	3 543 331,76
н244	915 527,59	3 543 344,18
н245	915 534,67	3 543 357,29
н246	915 590,39	3 543 424,82
н247	915 593,58	3 543 416,58
н248	915 572,31	3 543 392,46
н249	915 574,08	3 543 361,35
н250	915 576,52	3 543 360,54
н251	915 582,88	3 543 354,01
н252	915 572,40	3 543 350,64
н253	915 566,83	3 543 348,90
н254	915 565,74	3 543 367,70
н255	915 572,32	3 543 403,53
н256	915 521,50	3 543 673,34
н257	915 522,75	3 543 664,08
н258	915 484,70	3 543 538,25
н259	915 488,95	3 543 557,79
н260	930 495,35	3 543 948,13
н261	930 497,17	3 543 942,87
н262	930 496,15	3 543 941,33
н263	930 493,70	3 543 943,24
н264	930 493,08	3 543 947,99
н265	930 493,57	3 543 974,16

Точка	X	Y
н265	930 493,57	3 543 974,16
н266	930 494,98	3 543 968,15
н267	930 490,46	3 543 967,84
н268	930 489,64	3 543 974,01
н269	930 490,56	3 543 974,06
н270	915 354,18	3 543 976,65
н271	915 361,80	3 543 974,01
н272	915 357,65	3 543 954,64
н273	915 350,09	3 543 957,53
н274	930 491,04	3 543 984,97
н275	930 491,45	3 543 983,21
н276	930 493,22	3 543 975,64
н277	930 490,49	3 543 975,55
н278	930 489,44	3 543 975,50
н279	930 488,45	3 543 982,98
н280	930 488,23	3 543 984,72
н281	915 348,31	3 544 004,40
н282	915 409,98	3 543 991,28
н283	915 418,13	3 543 990,05
н284	915 472,47	3 543 987,11
н285	915 473,02	3 543 984,45
н286	915 424,72	3 543 981,62
н287	915 418,25	3 543 982,17
н288	915 409,25	3 543 983,49
н289	915 404,22	3 543 984,53
н290	915 354,42	3 544 001,48
н291	915 346,70	3 543 979,24
н292	915 350,37	3 543 977,97
н293	915 346,30	3 543 958,96
н294	915 338,75	3 543 961,85
н295	930 484,54	3 544 012,74
н296	930 489,61	3 543 991,09
н297	930 490,70	3 543 986,43
н298	930 488,03	3 543 986,20
н299	930 487,42	3 543 990,91
н300	930 494,65	3 544 118,07
н301	930 498,64	3 544 058,77
н302	930 504,20	3 544 016,54
н303	930 493,76	3 544 061,15
н304	930 500,27	3 544 228,97
н305	930 494,78	3 544 125,91
н306	930 496,35	3 544 225,95
н307	930 501,88	3 544 257,95
н308	930 503,56	3 544 256,78
н309	930 480,79	3 544 239,20
н310	930 547,73	3 544 298,69
н311	930 551,11	3 544 293,47
н312	930 520,17	3 544 269,59
н313	930 517,26	3 544 271,62
н314	930 568,37	3 544 326,36
н315	930 586,17	3 544 306,08
н316	930 583,04	3 544 303,31

Точка	X	Y
н317	930 485,92	3 544 485,91
н318	930 497,73	3 544 437,17
н319	930 495,75	3 544 440,28
н320	930 295,52	3 544 607,39
н321	930 287,33	3 544 530,40
н322	930 283,16	3 544 529,99
н323	915 333,98	3 544 801,28
н324	915 341,24	3 544 799,03
н325	915 333,41	3 544 793,09
н326	915 332,24	3 544 793,46
н327	915 044,45	3 545 110,48
н328	915 222,30	3 544 920,42
н329	915 239,43	3 544 902,12
н330	915 292,61	3 544 801,49
н331	915 305,24	3 544 797,60
н332	915 308,09	3 544 788,36
н333	915 287,09	3 544 794,81
н334	915 232,85	3 544 897,43
н335	915 213,63	3 544 917,98
н336	915 038,17	3 545 105,52
н337	915 054,39	3 545 118,30
н338	915 235,35	3 544 924,09
н339	915 236,88	3 544 922,46
н340	915 272,50	3 544 865,23
н341	915 300,89	3 544 811,49
н342	915 300,94	3 544 811,47
н343	915 303,80	3 544 802,22
н344	915 295,37	3 544 804,82
н345	915 242,71	3 544 904,46
н346	915 226,64	3 544 921,64
н347	915 047,72	3 545 113,04
н348	915 036,95	3 545 137,02
н349	915 040,70	3 545 132,99
н350	915 016,54	3 545 113,95
н351	915 014,77	3 545 116,37
н352	914 942,22	3 545 181,71
н353	914 984,19	3 545 124,32
н354	915 000,40	3 545 102,15
н355	914 981,94	3 545 122,26
н356	914 975,05	3 545 129,78
н357	914 968,37	3 545 138,12
н358	914 938,31	3 545 178,15
н359	914 926,75	3 545 202,87
н360	914 928,56	3 545 200,39
н361	914 924,49	3 545 196,67
н362	914 922,68	3 545 199,09
н363	914 866,01	3 545 285,93
н364	914 867,18	3 545 284,33
н365	914 913,49	3 545 221,01
н366	914 909,22	3 545 217,14
н367	914 871,44	3 545 267,72
н368	914 864,60	3 545 278,13

Проект межевания территории
для размещения линейного объекта регионального
значения Ханты-Мансийского автономного
округа - Югры "Трубопроводы Мамонтовского месторождения
строительства 2016 г., вторая очередь"
Землепользователь ОАО "НК "Роснефть"

Каталог координат границ земельных участков

:ЗУ9

Точка	X	Y	Точка	X	Y	Точка	X	Y
н369	914 861,57	3 545 283,04	н421	930 286,94	3 545 479,68	н473	914 786,24	3 545 621,60
н370	914 853,35	3 545 295,50	н422	930 285,89	3 545 475,56	н474	914 775,41	3 545 626,12
н371	914 859,29	3 545 285,54	н423	930 285,54	3 545 484,69	н475	914 766,91	3 545 626,28
н372	914 854,39	3 545 282,49	н424	930 301,40	3 545 498,90	н476	914 765,57	3 545 630,61
н373	914 848,43	3 545 292,12	н425	930 309,48	3 545 497,95			
н374	914 846,15	3 545 313,11	н426	930 307,68	3 545 490,66			
н375	914 850,88	3 545 306,63	н427	930 304,29	3 545 496,03			
н376	914 848,10	3 545 304,87	н428	930 301,34	3 545 498,69			
н377	914 843,91	3 545 311,69	н429	914 818,99	3 545 539,15			
н378	914 837,02	3 545 322,87	н430	914 829,13	3 545 507,78			
н379	914 839,50	3 545 322,19	н431	914 825,18	3 545 433,11			
н380	914 843,78	3 545 316,34	н432	914 825,18	3 545 425,76			
н381	914 841,81	3 545 315,10	н433	914 826,54	3 545 378,01			
н382	930 355,46	3 545 354,80	н434	914 849,92	3 545 340,08			
н383	930 360,75	3 545 271,51	н435	914 838,60	3 545 343,18			
н384	930 356,96	3 545 211,51	н436	914 824,90	3 545 365,43			
н385	930 333,20	3 544 835,74	н437	914 823,58	3 545 405,49			
н386	930 332,03	3 544 709,12	н438	914 819,57	3 545 478,38			
н387	930 315,36	3 544 604,75	н439	914 821,07	3 545 506,72			
н388	930 327,36	3 544 717,70	н440	914 817,94	3 545 516,39			
н389	930 329,03	3 544 896,35	н441	914 764,01	3 545 587,73			
н390	930 348,76	3 545 208,62	н442	914 766,23	3 545 580,06			
н391	930 352,73	3 545 271,51	н443	914 761,67	3 545 578,56			
н392	930 352,06	3 545 281,99	н444	914 759,11	3 545 585,06			
н393	930 353,90	3 545 311,03	н445	914 758,75	3 545 585,97			
н394	914 825,16	3 545 357,38	н446	914 768,93	3 545 589,34			
н395	914 832,95	3 545 344,73	н447	914 771,18	3 545 581,70			
н396	914 825,51	3 545 346,78	н448	914 767,68	3 545 580,53			
н397	930 331,43	3 545 406,24	н449	914 765,45	3 545 588,18			
н398	930 337,19	3 545 403,42	н450	914 762,53	3 545 592,85			
н399	930 335,43	3 545 354,51	н451	914 762,90	3 545 591,60			
н400	930 332,36	3 545 403,01	н452	914 757,68	3 545 589,89			
н401	930 287,73	3 545 427,62	н453	914 757,41	3 545 591,19			
н402	930 289,71	3 545 426,65	н454	914 767,43	3 545 594,45			
н403	930 287,75	3 545 427,13	н455	914 767,80	3 545 593,21			
н404	930 324,98	3 545 438,64	н456	914 764,33	3 545 592,08			
н405	930 344,33	3 545 433,92	н457	914 763,97	3 545 593,32			
н406	930 348,23	3 545 420,28	н458	914 764,45	3 545 634,34			
н407	930 338,54	3 545 425,02	н459	914 777,09	3 545 634,09			
н408	930 337,91	3 545 427,25	н460	914 791,52	3 545 628,08			
н409	930 330,08	3 545 429,16	н461	914 802,77	3 545 617,25			
н410	930 324,32	3 545 431,98	н462	914 809,37	3 545 603,09			
н411	930 308,51	3 545 442,65	н463	914 810,41	3 545 587,52			
н412	930 323,51	3 545 439,00	н464	914 806,93	3 545 576,42			
н413	930 322,88	3 545 432,69	н465	914 815,38	3 545 550,29			
н414	930 307,58	3 545 440,18	н466	914 808,50	3 545 550,60			
н415	930 286,37	3 545 463,27	н467	914 800,71	3 545 578,66			
н416	930 286,97	3 545 463,12	н468	914 797,22	3 545 590,24			
н417	930 286,46	3 545 460,93	н469	914 799,57	3 545 590,97			
н418	930 286,65	3 545 489,19	н470	914 794,14	3 545 607,32			
н419	930 291,13	3 545 480,65	н471	914 792,28	3 545 606,57			
н420	930 290,69	3 545 478,79	н472	914 787,61	3 545 622,04			
н421	930 286,94	3 545 479,68						

Губернатор

Приложение 37
к постановлению Правительства
Ханты-Мансийского
автономного округа – Югры
от 11 марта 2016 года № 67-п

Положение о размещении линейного объекта регионального значения Ханты-Мансийского автономного округа – Югры «Трубопроводы Мамонтовского месторождения строительства 2016г., вторая очередь»

I. Размещение объекта

В административном отношении линейный объект регионального значения Ханты-Мансийского автономного округа – Югры «Трубопроводы Мамонтовского месторождения строительства 2016 г., вторая очередь» (далее – проектируемый объект) расположен на межселенной территории в границах Мамонтовского месторождения нефти Нефтеюганского района Ханты-Мансийского автономного округа – Югры.

В географическом отношении территория проектируемого объекта находится в 6 километрах на юго-запад по воздушной прямой от города Пыть-Ях.

II. Функциональное зонирование территории

Проектируемый объект располагается на землях лесного фонда, находящихся в ведении территориального отдела - Нефтеюганского лесничества (Нефтеюганское участковое лесничество).

III. Решение по планировочной организации земельных участков для размещения проектируемого объекта

Расчет полосы отвода земельных участков для выполнения работ по строительству проектируемого объекта производится с учетом действующих норм отвода земель.

Таблица 1.

Площади земельных участков, необходимые для строительства и эксплуатации проектируемого объекта

Наименование объекта (кадастровый номер)	Площадь вновь испрашиваемых земельных участков, га	Площадь по земельным участкам, стоящим на кадастровом учете и ранее предоставленным в аренду, га	Зона застройки, га
Трубопроводы Мамонтовского	24,0355	3,1694	27,2049

месторождения строительства 2016г., вторая очередь			

Таблица 2

Площади испрашиваемых земельных участков
под проектируемый объект

Наименование объекта	Кадастровый номер земельного участка	Площадь земельного участка, га	Категория земель	Вид разрешенного использования
Трубопроводы Мамонтовского месторождения строительства 2016г., вторая очередь	86:08:0000000:ЗУ1	3,9171	земли лесного фонда в границах муниципального образования	недропользование - 6.1
	86:08:0000000:ЗУ2	11,1052	земли лесного фонда	недропользование 6.1
	86:15:0000000:ЗУ3	3,6614	земли населенных пунктов	недропользование -6.1
	86:08:0020904:ЗУ4	0,1958	земли сельскохозяйственного назначения	недропользование -6.1
	86:08:0020904:ЗУ5	0,0640	земли сельскохозяйственного назначения	недропользование -6.1
	86:08:0000000:ЗУ6	0,1329	земли лесного фонда в границах муниципального образования	недропользование -6.1
	86:08:0000000:ЗУ7	0,5798	земли лесного фонда в границах муниципального образования	недропользование -6.1
	86:08:0000000:ЗУ8	0,8422	земли лесного фонда	недропользование -6.1
	86:08:0000000:ЗУ9	3,5371	земли лесного фонда	недропользование -6.1

Координаты границ земельных участков, необходимых для размещения проектируемого объекта, в графических материалах определены в местной системе координат Ханты-Мансийского автономного округа – Югры МСК-86.

IV. Особо охраняемые природные территории и зоны с особыми условиями использования территории

Проектируемый объект технологически привязан к объектам сложившейся инфраструктуры и проходит вдоль существующих коридоров коммуникаций на свободной от застройки территории.

Гидрографическая сеть лесного участка представлена реками: Большой Балык, Пучипигый, Березовка, Пыть-Ях, другими водотоками более мелкого порядка.

Для уменьшения воздействия на водотоки предусмотрены следующие мероприятия:

выполнение строительно-монтажных работ с применением гусеничной техники должно осуществляться в зимний период для уменьшения воздействия строительной техники на растительный береговой покров; в остальные сезоны года строительно-монтажные работы, движение транспорта и строительной техники должно осуществляться только по существующим автомобильным дорогам, зимникам и временным вдольтрассовым проездам;

все отходы защитных материалов, остатки горюче-смазочных материалов тщательно должны собираться в передвижное оборудование (мусоросборники, емкости для сбора отработанных горюче-смазочных материалов) и вывозиться в места, согласованные с соответствующими муниципальными органами и органами государственной власти Российской Федерации;

после завершения строительства выполняются рекультивационные работы.

Организационный сброс стоков или загрязняющих веществ на поверхность земли и в водотоки не производится. Попадание загрязняющих веществ в водные объекты в результате размыва и выноса ливневыми и талыми водами возможно лишь при неправильном хранении строительных материалов и аварийных утечках дизтоплива работающих механизмов в период строительства.

На всех этапах работ осуществляется входной, операционный и приемочный контроль качества строительства, а также проводится своевременный профилактический осмотр, ремонт и диагностика оборудования, трубопроводов и арматуры.

Ущерб окружающей среде может быть нанесен лишь в аварийных случаях, но для их предотвращения предусмотрены все возможные мероприятия в соответствии с требованиями законодательства Российской Федерации.

В границах участка работ отсутствуют объекты историко-культурного наследия, особо охраняемые природные территории федерального, регионального и местного значения.

Проектируемый объект не затрагивает границы территорий традиционного природопользования коренных малочисленных народов Севера регионального значения.

Губернатор

Основная часть проекта планировки территории для размещения линейного объекта регионального значения Ханты-Мансийского автономного округа – Югры «Трубопроводы Майского региона строительства 2016-2017г.г., первая очередь»
Землепользователь ОАО «НК» Роснефть»

Приложение 38
к постановлению Правительства
Ханты-Мансийского
автономного округа – Югры
от 11 марта 2016 года № 67-п

Схема расположения на листах

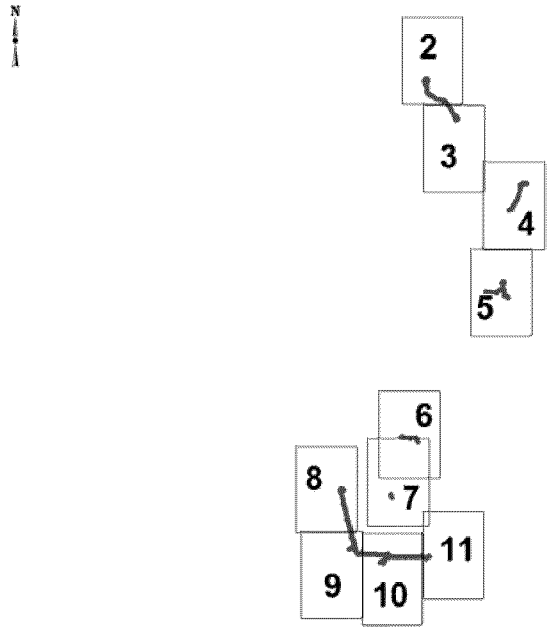

УСЛОВНЫЕ ОБОЗНАЧЕНИЯ

граница зоны размещения линейных объектов (красные линии)
1 точки поворота границы зоны планируемого размещения линейных объектов
зона планируемого размещения линейных объектов
земельные участки, согласно сведениям государственного кадастра недвижимости
земельные участки, предоставленные в аренду ОАО "НК "Роснефть"
1 номер линейного объекта
1 номер зоны планируемого размещения объектов
ось проектируемой автомобильной дороги
ось проектируемых нефтегазосборных сетей
ось проектируемого высоконапорного водовода
ось проектируемой ВЛ

Основная часть проекта планировки территории
для размещения линейного объекта
регионального значения Ханты-Мансийского
автономного округа – Югры «Трубопроводы
Майского региона строительства 2016-2017г.г.,
первая очередь»
Землепользователь ОАО «НК» Роснефть»

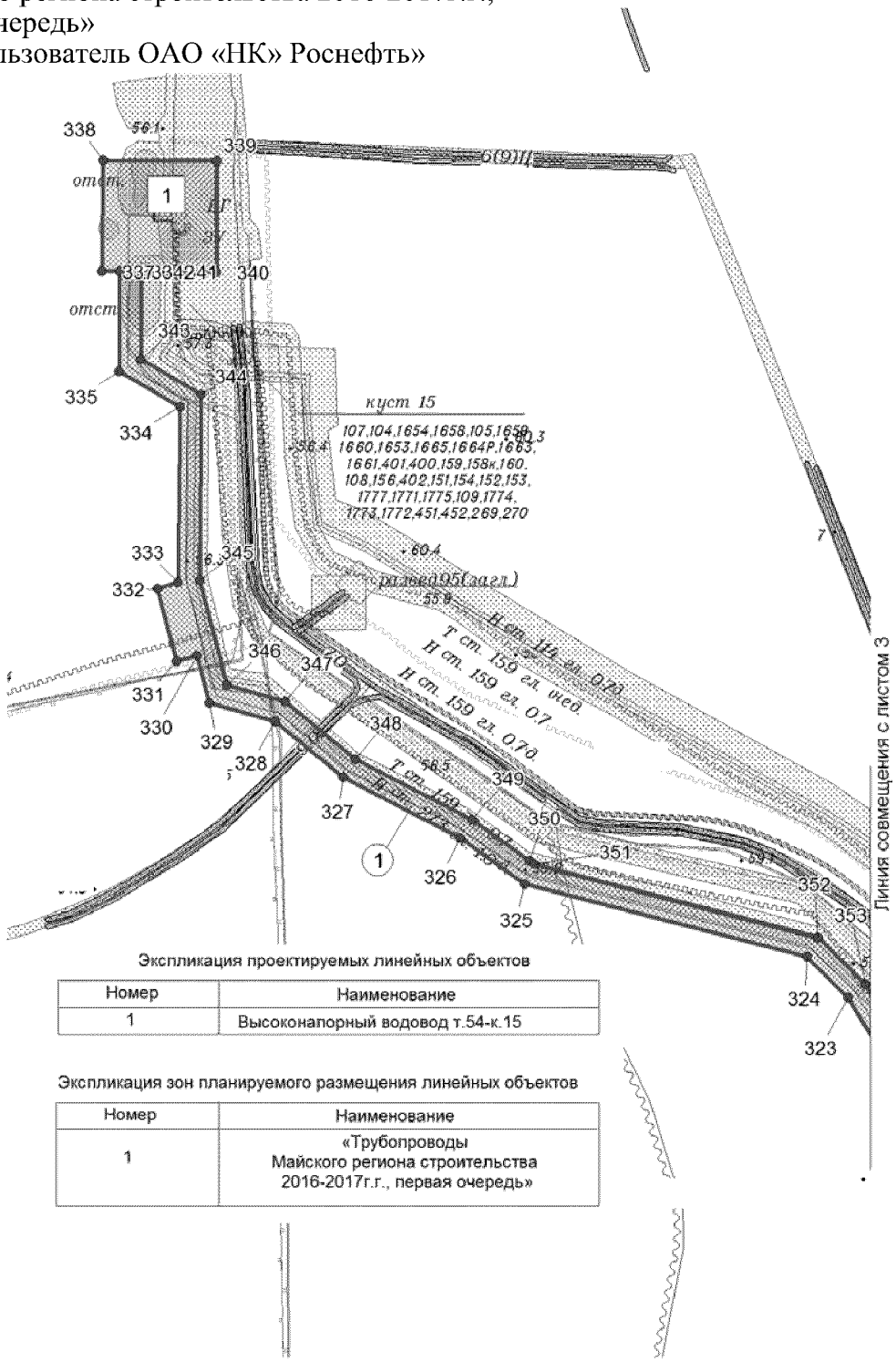

Экспликация проектируемых линейных объектов

Номер	Наименование
1	Высоконапорный водовод т.54-к.15

Экспликация зон планируемого размещения линейных объектов

Номер	Наименование
1	«Трубопроводы Майского региона строительства 2016-2017г.г., первая очередь»

Основная часть проекта планировки территории
для размещения линейного объекта регионального значения Ханты-Мансийского автономного округа – Югры «Трубопроводы Майского региона строительства 2016-2017г.г., первая очередь»
Землепользователь ОАО «НК» Роснефть»

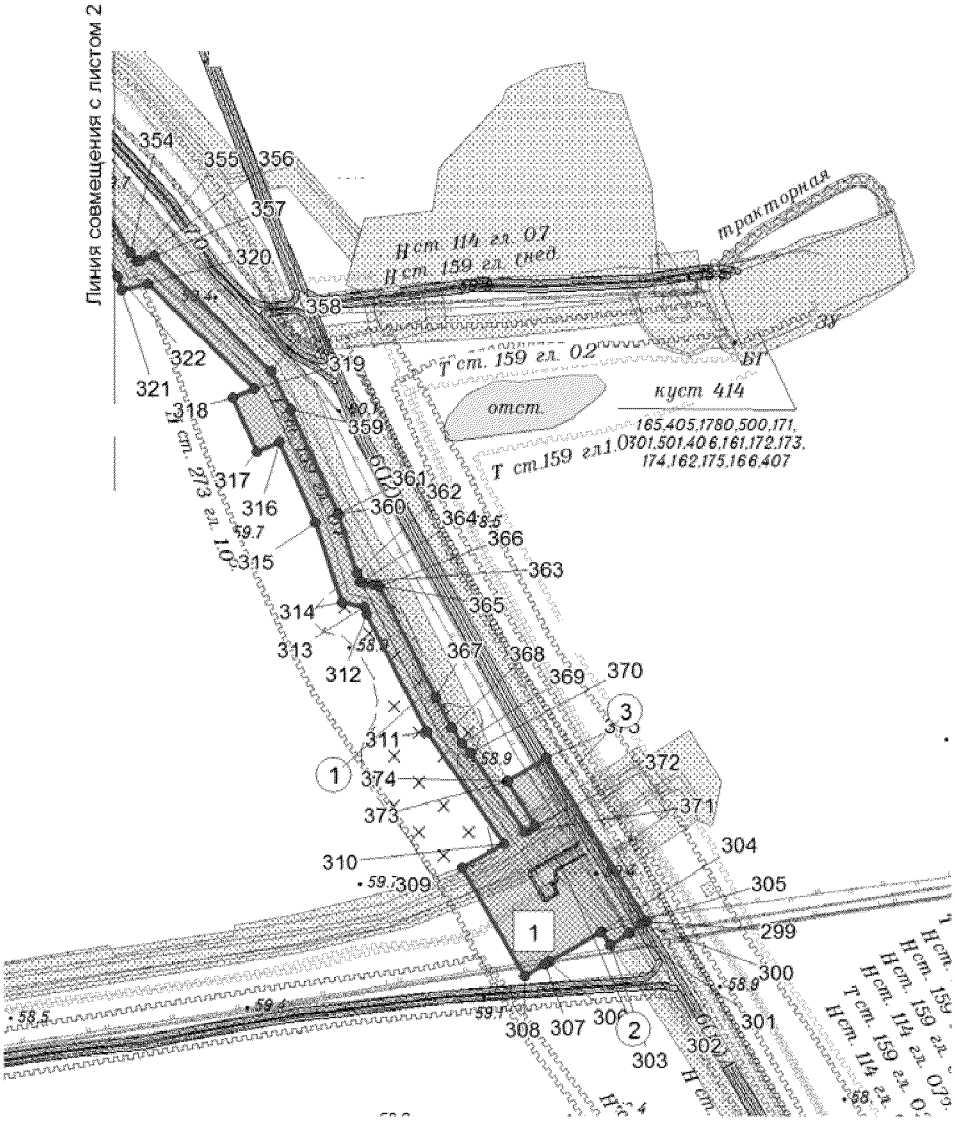

Экспликация проектируемых линейных объектов

Номер	Наименование
1	Высоконапорный водовод т.54-к.15
2	Подъезд к узлу врезки куста №15. ПК 0+00,00.
3	ВЛ-6кВ. ПК 0+00,00. Узел врезки куста №15

Экспликация зон планируемого размещения линейных объектов

Номер	Наименование
1	«Трубопроводы Майского региона строительства 2016-2017г.г., первая очередь»

Основная часть проекта планировки территории
для размещения линейного объекта регионального значения Ханты-Мансийского автономного округа – Югры «Трубопроводы Майского региона строительства 2016-2017г.г., первая очередь»
Землепользователь ОАО «НК» Роснефть»

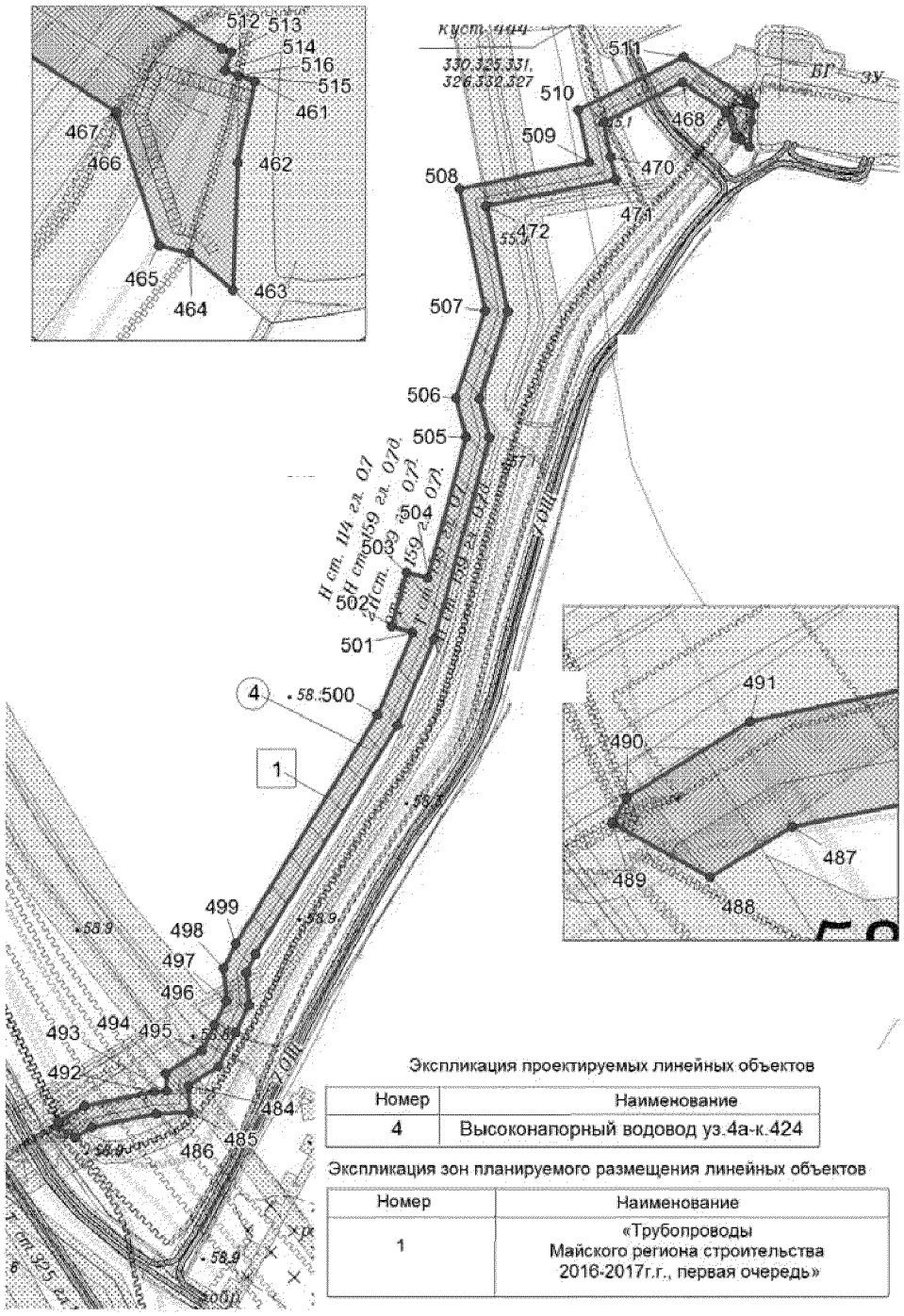

Экспликация проектируемых линейных объектов

Номер	Наименование
4	Высоконапорный водовод уз.4а-к.424

Экспликация зон планируемого размещения линейных объектов

Номер	Наименование
1	«Трубопроводы Майского региона строительства 2016-2017г.г., первая очередь»

Основная часть проекта планировки территории
для размещения линейного объекта регионального значения Ханты-Мансийского автономного округа – Югры «Трубопроводы Майского региона строительства 2016-2017г.г., первая очередь»
Землепользователь ОАО «НК» Роснефть»

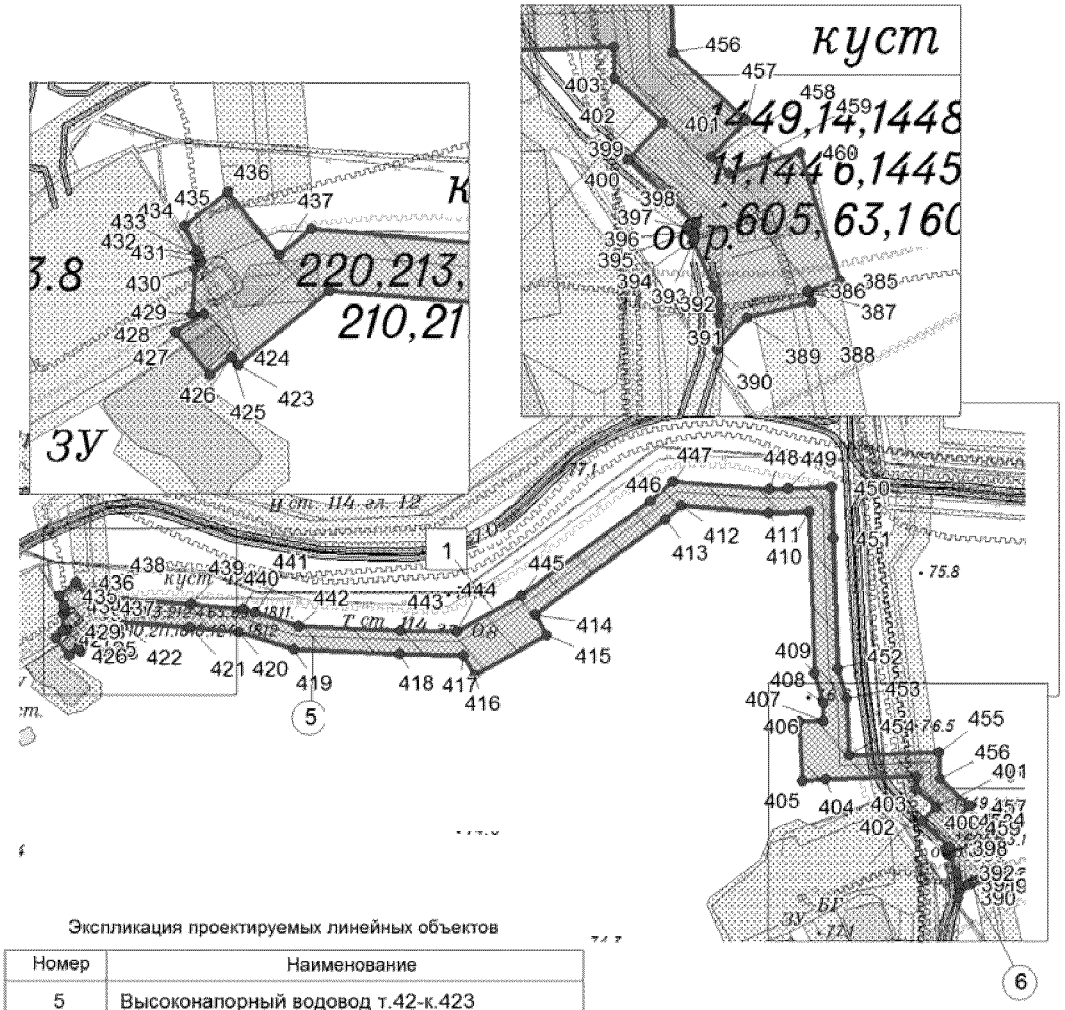

Экспликация проектируемых линейных объектов

Номер	Наименование
5	Высоконапорный водовод т.42-к.423
6	Подъезд к узлу врезки куста 423. ПК 0+00,00.

Экспликация зон планируемого размещения линейных объектов

Номер	Наименование
1	«Трубопроводы Майского региона строительства 2016-2017г.г., первая очередь»

Основная часть проекта планировки территории
для размещения линейного объекта регионального значения Ханты-Мансийского автономного округа – Югры «Трубопроводы Майского региона строительства 2016-2017г.г., первая очередь»
Землепользователь ОАО «НК» Роснефть»

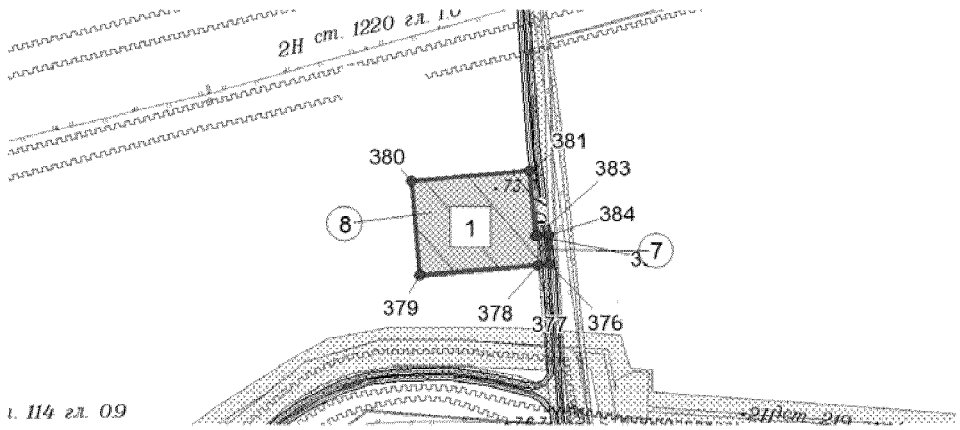

Экспликация проектируемых линейных объектов

Номер	Наименование
7	Подъезд к временнму городоку строителей
8	Временный городок строителей

Экспликация зон планируемого размещения линейных объектов

Номер	Наименование
1	«Трубопроводы Майского региона строительства 2016-2017г.г., первая очередь»

Основная часть проекта планировки территории
для размещения линейного объекта регионального значения Ханты-Мансийского автономного округа – Югры «Трубопроводы Майского региона строительства 2016-2017г.г., первая очередь»
Землепользователь ОАО «НК» Роснефть»

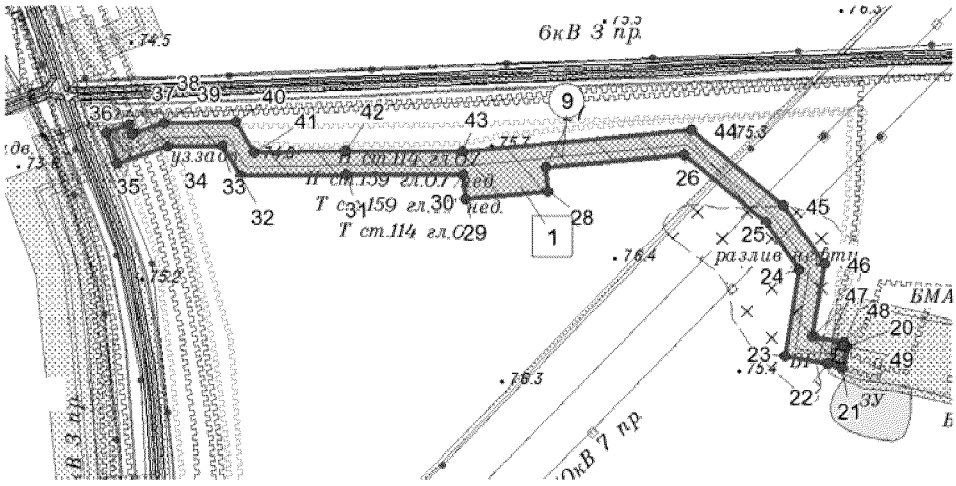

Экспликация проектируемых линейных объектов

Номер	Наименование
9	Высоконапорный водовод т.7-к.20

Экспликация зон планируемого размещения линейных объектов

Номер	Наименование
1	«Трубопроводы Майского региона строительства 2016-2017г.г., первая очередь»

Основная часть проекта планировки территории
для размещения линейного объекта регионального значения Ханты-Мансийского автономного округа – Югры «Трубопроводы Майского региона строительства 2016-2017г.г., первая очередь»
Землепользователь ОАО «НК» Роснефть»

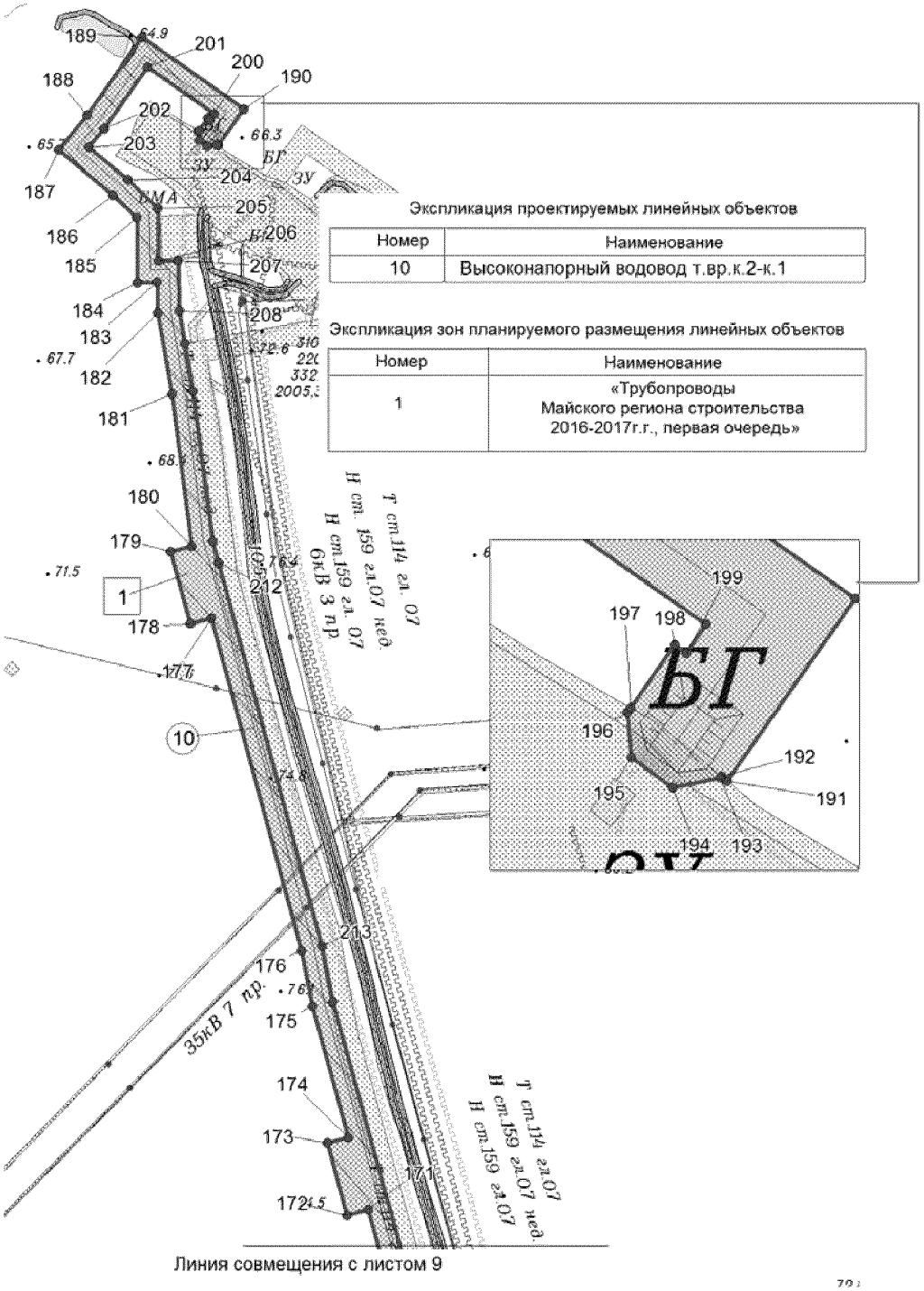

Основная часть проекта планировки территории
для размещения линейного объекта регионального значения Ханты-Мансийского автономного округа – Югры «Трубопроводы Майского региона строительства 2016-2017г.г., первая очередь»
Землепользователь ОАО «НК» Роснефть»

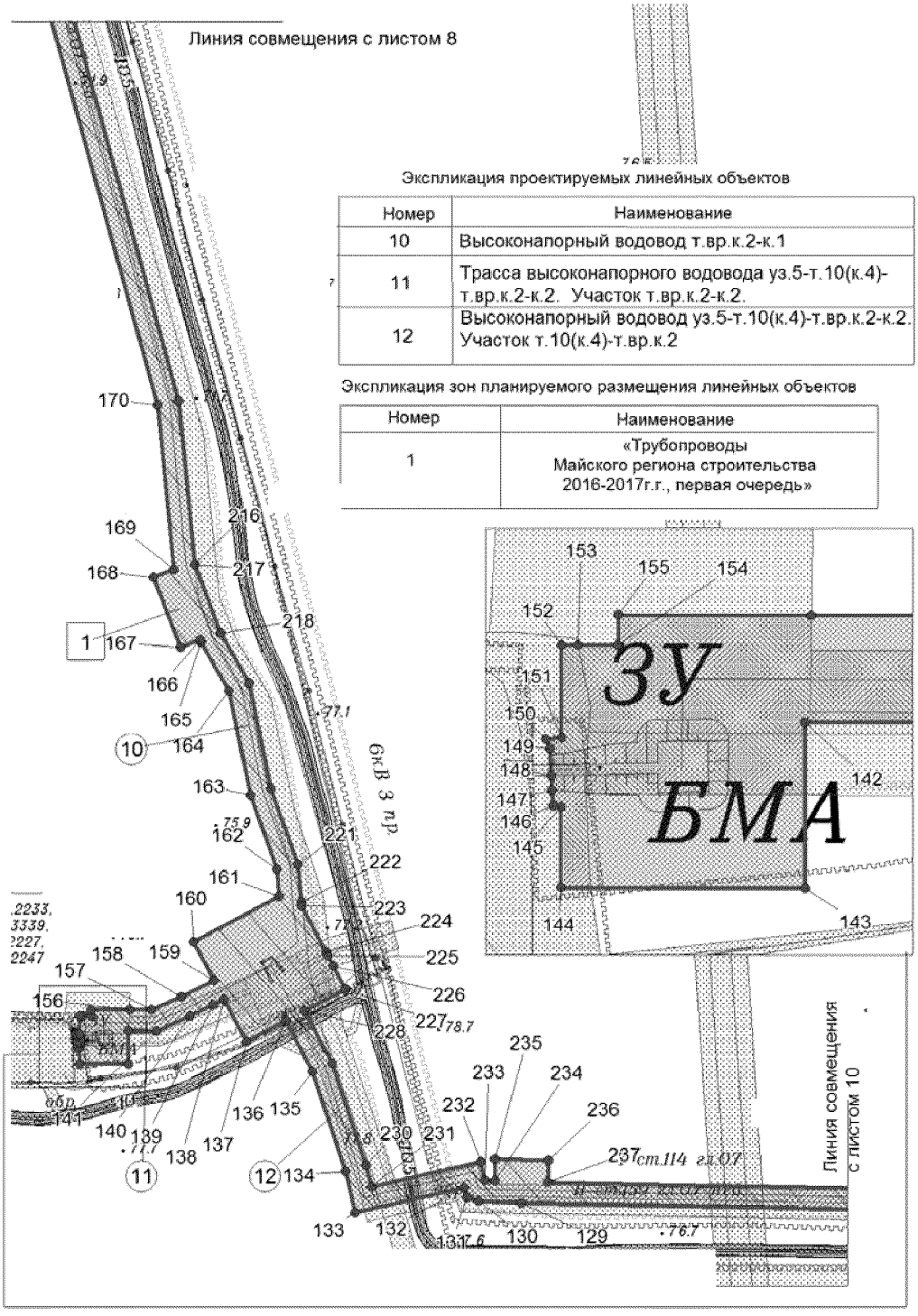

Основная часть проекта планировки территории
для размещения линейного объекта регионального значения Ханты-Мансийского автономного округа – Югры «Трубопроводы Майского региона строительства 2016-2017г.г., первая очередь»
Землепользователь ОАО «НК» Роснефть»

Экспликация проектируемых линейных объектов

Номер	Наименование
17	Высоконапорный водовод КНС-2Ср.Б-т.вр.Ду-325
18	Высоконапорный водовод КНС-2Ср.Б-т.вр.Ду-273

Экспликация зон планируемого размещения линейных объектов

Номер	Наименование
1	«Трубопроводы Майского региона строительства 2016-2017г.г., первая очередь»

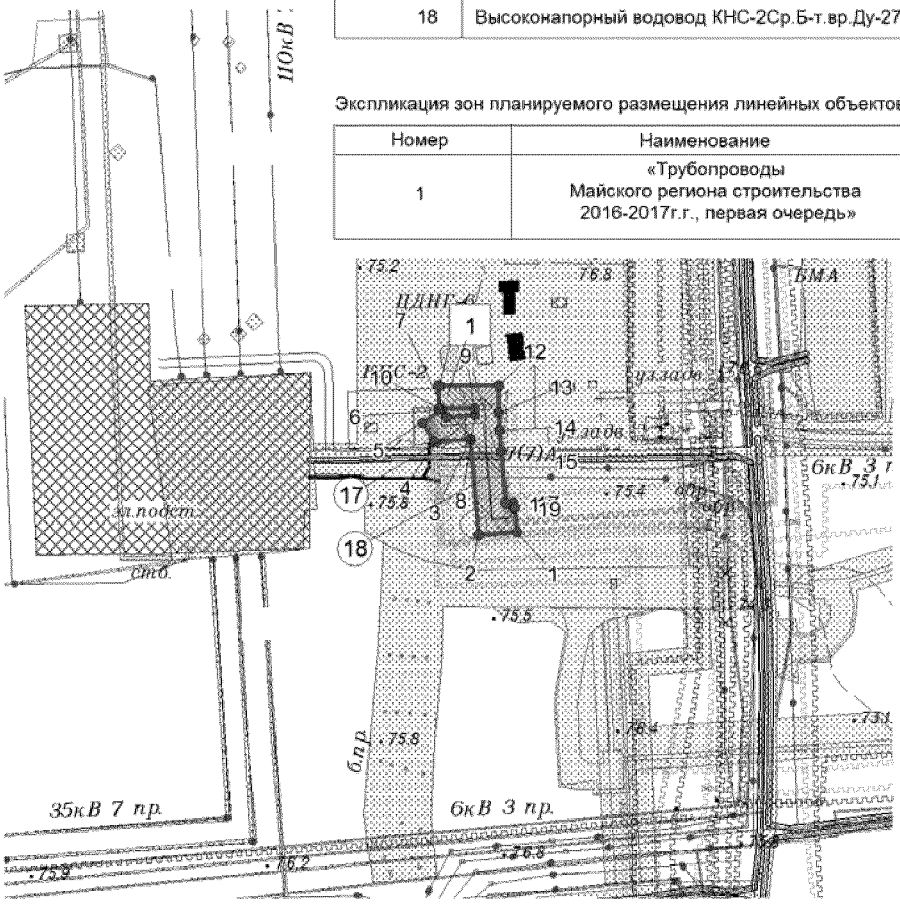

Основная часть проекта планировки территории
для размещения линейного объекта регионального значения Ханты-Мансийского автономного округа – Югры «Трубопроводы Майского региона строительства 2016-2017г.г., первая очередь»
Землепользователь ОАО «НК» Роснефть»

Выноски с листа 10 в М 1:1000

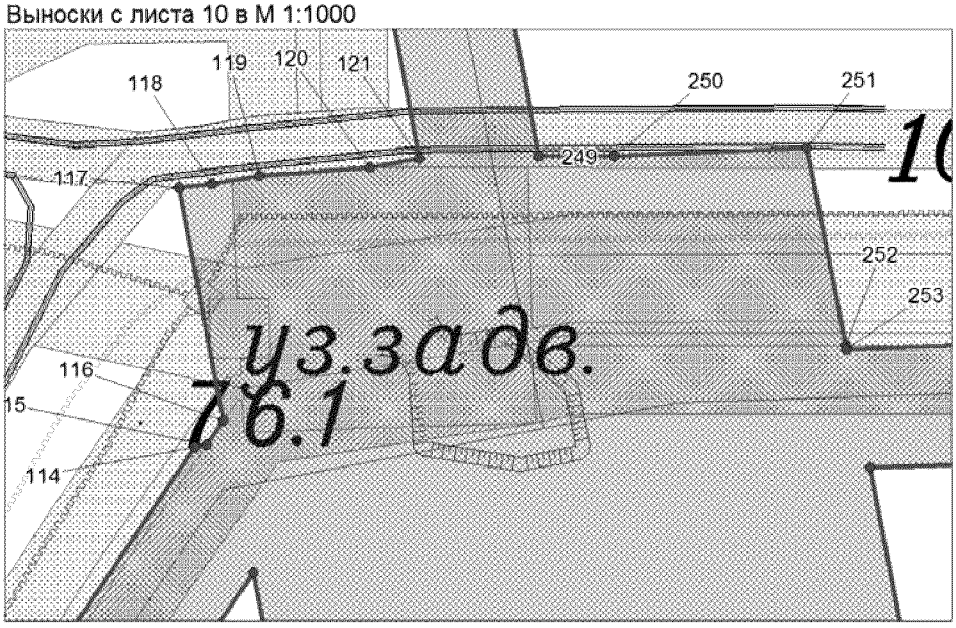

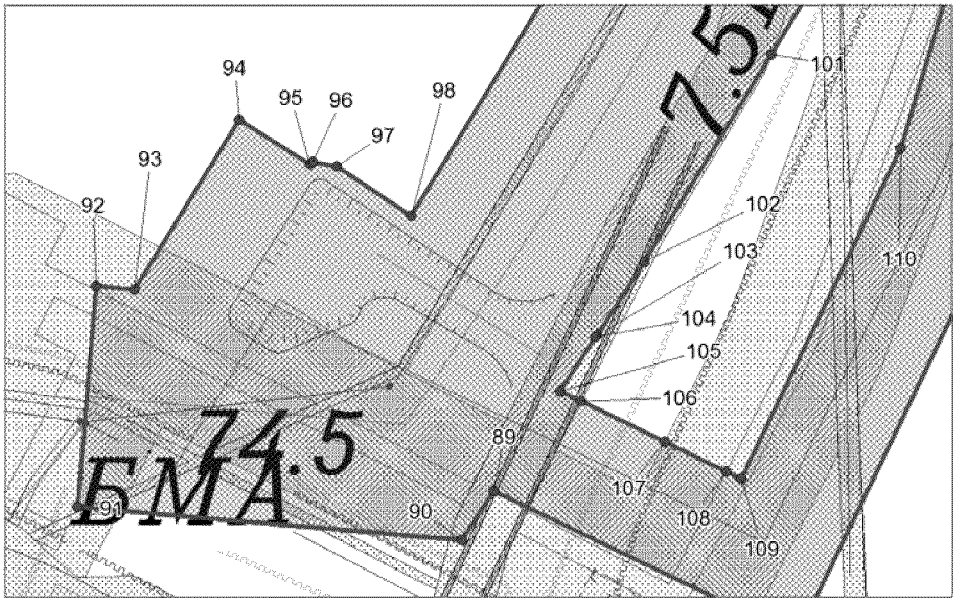

Каталог координат углов поворота границы зоны размещения

Номер	X	Y
1	902885.9	3526845.53
2	902882.98	3526813.33
3	902964.49	3526806.25
4	902961.93	3526776.67
5	902977.57	3526765.69
6	902989.05	3526782.08
7	902982.84	3526786.46
8	902984.91	3526810.32
9	902989.48	3526810.23
10	902989.48	3526779.38
11	903009.53	3526779.4
12	903009.46	3526830.24
13	902986.29	3526830.29
14	902971.59	3526830.85
15	902953.98	3526832.02
16	902909.78	3526835.91
17	902910.38	3526842.66
18	902905.64	3526843.06
19	902905.7	3526843.83
20	904772.26	3527731.28
21	904753.4	3527726.97
22	904757.54	3527715.14
23	904763.61	3527678.56
24	904836.79	3527690.95
25	904876.8	3527662.49
26	904934.1	3527593.3
27	904923.19	3527476.57
28	904902.59	3527478.37
29	904896.6	3527408.68
30	904916.53	3527406.94
31	904917.01	3527308.17
32	904915.89	3527219.02
33	904941.41	3527203.85
34	904940.83	3527157.27
35	904926.47	3527115.07
36	904953.15	3527106.04
37	904959.53	3527124.98
38	904951.86	3527127.61
39	904960.75	3527153.89
40	904961.54	3527215.16
41	904936.04	3527230.33
42	904937.07	3527308.08
43	904936.59	3527406.08
44	904954.77	3527599.67
45	904890.63	3527677.26
46	904841.65	3527712.03

Каталог координат углов поворота границы зоны размещения

Номер	X	Y
47	904780.05	3527701.64
48	904775.36	3527728.84
49	904772.57	3527728.37
50	900911.51	3528105.34
51	900907.44	3528099.27
52	900894.37	3528079.7
53	900887.61	3528069.6
54	900883.32	3528063.09
55	900882.76	3528062.27
56	900880.51	3528058.94
57	900876.79	3528053.42
58	900863.37	3528033.31
59	900860.21	3528028.61
60	900858.18	3528025.66
61	900852.88	3528017.68
62	900850.63	3528014.3
63	900845.33	3528006.37
64	900838.23	3527995.88
65	900836.77	3527993.69
66	900826.73	3527978.61
67	900825.61	3527976.97
68	900817.49	3527964.95
69	900872.03	3527928.44
70	900901.75	3527910.58
71	900881.7	3527911.01
72	900880.65	3527861.02
73	900900.81	3527860.6
74	900891.25	3527338.08
75	900891.23	3527306.05
76	900871.29	3527306.09
77	900871.25	3527256.1
78	900891.3	3527256.06
79	900891.39	3527135.44
80	900897.01	3526813.56
81	900894.31	3526734.54
82	900859.93	3526741.23
83	900839.67	3526637.66
84	900876.5	3526630.47
85	900847.83	3526611.08
86	900798.16	3526584.58
87	900737.19	3526566.24
88	900661.93	3526529.99
89	900686.52	3526478.89
90	900678.23	3526473.45
91	900683.78	3526408.6
92	900721.12	3526411.78

Каталог координат углов поворота границы зоны размещения

Номер	X	Y
93	900720.5	3526418.16
94	900749.16	3526435.85
95	900741.67	3526447.72
96	900742.12	3526448.33
97	900741.37	3526452.29
98	900732.88	3526464.92
99	900791.3	3526500.54
100	900771.71	3526532.64
101	900760.28	3526525.65
102	900725.15	3526504.26
103	900712.82	3526496.22
104	900712.49	3526496,00
105	900703.42	3526489.97
106	900701.66	3526493.61
107	900694.86	3526507.66
108	900689.81	3526518.03
109	900688.61	3526520.62
110	900744.4	3526547.57
111	900805.82	3526565.96
112	900840.17	3526584.27
113	900858.17	3526593.92
114	900897.7	3526620.6
115	900898.05	3526622.68
116	900902.09	3526625.5
117	900941.48	3526617.92
118	900942.07	3526623.57
119	900943.58	3526631.52
120	900944.94	3526650.24
121	900946.45	3526658.52
122	900982.51	3526651.56
123	900976.49	3526620.84
124	900976.9	3526600.46
125	900965.49	3526579.84
126	900966.16	3526548.96
127	900995.86	3526268.34
128	900991.31	3526179.39
129	900998.78	3525776.33
130	901000.27	3525736.33
131	901003.65	3525725.43
132	901013.34	3525723.17
133	900989.87	3525620.9
134	901028.59	3525612,00
135	901121.97	3525580.96
136	901169.26	3525556.13
137	901149.84	3525519.25
138	901189.02	3525498.55

Каталог координат углов поворота границы зоны размещения

Номер	X	Y
139	901184.38	3525488.03
140	901173.64	3525466.63
141	901159.6	3525434.7
142	901159.64	3525408.73
143	901128.66	3525408.73
144	901128.68	3525363.14
145	901143.83	3525363.14
146	901143.93	3525361.66
147	901146.95	3525361.48
148	901149.73	3525361.34
149	901154.74	3525361.03
150	901156.52	3525360.3
151	901156.76	3525363.16
152	901174.03	3525363.15
153	901174.05	3525366.23
154	901174.1	3525373.81
155	901179.78	3525373.82
156	901179.7	3525409.96
157	901179.63	3525430.56
158	901191.75	3525458.1
159	901207.23	3525488.91
160	901243.42	3525469.82
161	901285.88	3525549.98
162	901311.05	3525547.93
163	901380.52	3525523.11
164	901477.76	3525502.98
165	901523.38	3525476.97
166	901525.93	3525476.01
167	901518.89	3525457.44
168	901584.23	3525432.49
169	901591.5	3525451.28
170	901745.26	3525435.92
171	902137.96	3525327.84
172	902132.7	3525308.33
173	902200.2	3525289.84
174	902205.46	3525309.24
175	902327.91	3525275.55
176	902379.76	3525265.41
177	902691.28	3525181.21
178	902685.9	3525161.6
179	902753.41	3525143.12
180	902758.67	3525162.51
181	902900.39	3525144.51
182	902976.74	3525131.07
183	903005.15	3525130.6
184	903004.8	3525112.05

Каталог координат углов поворота границы зоны размещения

Номер	X	Y
185	903065.75	3525111.03
186	903086.65	3525089.41
187	903128.97	3525038.24
188	903161.37	3525065.07
189	903234.37	3525116.33
190	903167.51	3525211.65
191	903133.35	3525187.68
192	903134.25	3525186.63
193	903133.9	3525186.38
194	903132.12	3525177.5
195	903137.8	3525169.81
196	903146.15	3525168.98
197	903147.07	3525169.61
198	903158.81	3525177.95
199	903157.26	3525180.05
200	903162.64	3525183.8
201	903206.55	3525121.19
202	903149.21	3525080.97
203	903131.62	3525066.37
204	903101.56	3525102.76
205	903074.35	3525130.89
206	903025.22	3525131.72
207	903025.46	3525150.23
208	902978.66	3525151.04
209	902948.06	3525156.42
210	902903.32	3525164.25
211	902762.82	3525182.14
212	902742.48	3525188.1
213	902384.24	3525284.87
214	902332.5	3525295.06
215	901748.97	3525455.66
216	901596.09	3525470.9
217	901595.87	3525470.96
218	901531.97	3525495.08
219	901484.92	3525521.94
220	901386,00	3525542.41
221	901315.31	3525567.63
222	901280.78	3525570.45
223	901276.89	3525570.86
224	901233.26	3525593.91
225	901229.82	3525595.75
226	901220.5	3525600.65
227	901198.74	3525612.16
228	901178.52	3525573.86
229	901129.79	3525599.48
230	901033.96	3525631.29

Каталог координат углов поворота границы зоны размещения

Номер	X	Y
231	901013.83	3525635.89
232	901037.28	3525738.21
233	901020.04	3525742.18
234	901019.78	3525751.35
235	901039.72	3525751.87
236	901038.52	3525801.86
237	901018.35	3525801.35
238	901011.26	3526179.08
239	901015.92	3526268.9
240	900986.11	3526550.19
241	900985.62	3526574.85
242	900997.02	3526595.48
243	900996.53	3526619.1
244	901005.92	3526667.42
245	901001.01	3526668.34
246	901010.52	3526717.37
247	900990.82	3526721.25
248	900981.32	3526672.16
249	900946.83	3526678.79
250	900946.81	3526691.42
251	900948.27	3526723.93
252	900914.9	3526730.49
253	900914.23	3526730.61
254	900914.94	3526750.87
255	900916.53	3526800.41
256	900916.73	3526826.38
257	900911.43	3527131.5
258	900911.47	3527136.83
259	900911.37	3527302.22
260	900911.35	3527342.59
261	900913.61	3527465.07
262	900921.09	3527874.12
263	900921.9	3527921.74
264	900915.36	3527925.68
265	900881.86	3527946.05
266	900845.27	3527970.39
267	900853.39	3527982.47
268	900854.63	3527984.43
269	900863.43	3527997.55
270	900868.73	3528005.53
271	900870.98	3528008.86
272	900876.39	3528016.85
273	900880,00	3528022.2
274	900883.61	3528027.66
275	900897.02	3528047.77
276	900898.14	3528049.25

Каталог координат углов поворота границы зоны размещения

Номер	X	Y
277	900900.51	3528052.85
278	900908.85	3528065.26
279	900909.19	3528065.91
280	900917.09	3528077.61
281	900923.63	3528073.22
282	900924.63	3528072.55
283	900932.5	3528067.38
284	900940.14	3528062.27
285	900948.94	3528061.81
286	900952.39	3528061.62
287	900953.61	3528075.23
288	900952.16	3528075.3
289	900953.52	3528077.27
290	900950.41	3528079.33
291	900950.19	3528079.49
292	900946.2	3528082.11
293	900935.67	3528089.16
294	900920.16	3528099.61
295	900913.29	3528104.22
296	900882.76	3528062.27
297	900886.09	3528060.49
298	900886.09	3528060.49
299	915682.84	3529090.92
300	915680.25	3529087.16
301	915673.1	3529076.84
302	915672.24	3529075.59
303	915662.87	3529059.95
304	915673.84	3529052.42
305	915673.39	3529051.77
306	915648.86	3529008.91
307	915646.82	3529005.27
308	915636.77	3528987.84
309	915728.27	3528935.35
310	915748.51	3528970.64
311	915842.92	3528905.28
312	915942.24	3528854.75
313	915948.02	3528852.9
314	915952.1	3528833.39
315	916019.67	3528811.47
316	916087.18	3528780.68
317	916078.89	3528761.87
318	916124.64	3528741.65
319	916132.7	3528759.91
320	916221.57	3528669.5
321	916215.37	3528647.5
322	916226.93	3528644.29

Каталог координат углов поворота границы зоны размещения

Номер	X	Y
323	916272.96	3528617.13
324	916310.66	3528578.75
325	916378.12	3528317.55
326	916420.66	3528257.81
327	916477.08	3528149.41
328	916528.96	3528086.33
329	916545.87	3528025.21
330	916589.46	3528013.93
331	916584.51	3527994.72
332	916652.13	3527976.97
333	916657.3	3527996.4
334	916820.22	3527997.76
335	916853.32	3527941.5
336	916945.7	3527942.26
337	916945.79	3527925.85
338	917048.65	3527926.96
339	917048.13	3528032.23
340	916944.95	3528031.56
341	916945.35	3527983.98
342	916945.52	3527962.27
343	916864.73	3527961.59
344	916831.63	3528017.84
345	916659.79	3528016.39
346	916562.04	3528041.72
347	916547.09	3528095.92
348	916493.89	3528160.49
349	916437.79	3528268.29
350	916399.66	3528321.7
351	916396.57	3528326.1
352	916328.67	3528588.95
353	916285.34	3528633.05
354	916247.3	3528655.46
355	916239.65	3528660,00
356	916240.34	3528662.57
357	916243.89	3528675.28
358	916147.29	3528773.63
359	916114.55	3528790.19
360	916026.96	3528830.17
361	916026.29	3528830.34
362	915977.05	3528846.32
363	915969.27	3528848.84
364	915968.95	3528850.44
365	915966.8	3528860.47
366	915965.73	3528865.51
367	915871.84	3528912.97
368	915846.1	3528925.98

Каталог координат углов поворота границы зоны размещения

Номер	X	Y
369	915833.01	3528935.11
370	915824.94	3528942.07
371	915758.56	3528988.07
372	915763.42	3528996.51
373	915800.79	3528973.56
374	915801.13	3528974.15
375	915820.77	3529006.05
376	910123.57	3530643.91
377	910123.26	3530633.95
378	910123.26	3530633.62
379	910114.61	3530533.97
380	910194.34	3530527.1
381	910202.98	3530626.74
382	910148.09	3530631.6
383	910148.11	3530633.13
384	910148.3	3530643.15
385	909642.61	3530783.96
386	909639.28	3530773.14
387	909638.62	3530773.36
388	909635.51	3530774.37
389	909630.08	3530752.55
390	909619.42	3530742.61
391	909631.01	3530743.17
392	909640.57	3530741.34
393	909655.81	3530734.65
394	909656.68	3530734.7
395	909658.96	3530733.41
396	909659.08	3530733.21
397	909660.67	3530732.51
398	909661.81	3530735.57
399	909683.34	3530712.54
400	909683.34	3530712.48
401	909695.8	3530724.1
402	909710.83	3530708.02
403	909721.52	3530707.66
404	909718.86	3530631.03
405	909718.02	3530611.09
406	909767.93	3530608.85
407	909768.77	3530629.34
408	909784.03	3530628.83
409	909808.93	3530621.28
410	909945.5	3530616.66
411	909944.32	3530582.64
412	909950.05	3530508.95
413	909938.67	3530495.68
414	909857.97	3530385.63

Каталог координат углов поворота границы зоны размещения

Номер	X	Y
415	909840.99	3530395.25
416	909806.5	3530334.33
417	909824.02	3530324.43
418	909825.02	3530270.67
419	909828.73	3530181.93
420	909843.48	3530134.63
421	909847.37	3530093.34
422	909852.44	3530032.31
423	909827.33	3530001.56
424	909829.99	3529999.4
425	909829.88	3529999.29
426	909824.02	3529992,00
427	909838.41	3529980.31
428	909844.62	3529989.97
429	909844.58	3529985.86
430	909859.64	3529986.88
431	909862,00	3529988.89
432	909864.05	3529988.1
433	909864.06	3529988.1
434	909865.87	3529987.44
435	909874.2	3529983.36
436	909885.69	3529997.89
437	909864.33	3530015.27
438	909873.11	3530026.11
439	909867.34	3530095.09
440	909863.24	3530138.58
441	909860.1	3530148.74
442	909848.6	3530185.38
443	909844.96	3530271.27
444	909844.14	3530319.44
445	909874.02	3530373.66
446	909954.29	3530483.22
447	909970.6	3530502.26
448	909964.38	3530583.08
449	909964.85	3530599.02
450	909966.16	3530635.99
451	909922.94	3530637.4
452	909812.22	3530641.19
453	909787.43	3530648.75
454	909739.53	3530650.36
455	909742.18	3530727,00
456	909719.8	3530727.73
457	909696.83	3530752.36
458	909684.36	3530740.75
459	909678.84	3530746.71
460	909686.06	3530770.71

Каталог координат углов поворота границы зоны размещения

Номер	X	Y
461	913537.06	3531388.1
462	913522.55	3531385.12
463	913499.71	3531384.16
464	913506.32	3531376.5
465	913507.72	3531370.95
466	913531.39	3531363.2
467	913531.61	3531363.31
468	913557.46	3531323.83
469	913521.96	3531253.42
470	913490.7	3531259.88
471	913470.8	3531264.04
472	913446.72	3531147.98
473	913352.18	3531167.63
474	913274.07	3531141.93
475	913239.6	3531150.99
476	913058.32	3531101.58
477	912981.71	3531068.68
478	912776.7	3530941.41
479	912759.92	3530933.45
480	912759.92	3530933.45
481	912731.07	3530935.73
482	912706.46	3530924,00
483	912676.35	3530908.44
484	912659.19	3530881.54
485	912635.01	3530882.62
486	912633.64	3530852.96
487	912621.78	3530795.08
488	912612.74	3530780.37
489	912622.4	3530762.87
490	912626.99	3530765.36
491	912640.66	3530787.63
492	912653.56	3530850.49
493	912654.1	3530861.76
494	912669.82	3530861.08
495	912690.37	3530893.16
496	912713.09	3530905,00
497	912734.91	3530915.33
498	912763.64	3530913.05
499	912786.24	3530923.81
500	912991.03	3531050.86
501	913064.96	3531082.7
502	913070.69	3531063.54
503	913118.95	3531076.64
504	913113.65	3531095.96
505	913239.76	3531130.29
506	913274.67	3531121.07

Каталог координат углов поворота границы зоны размещения

Номер	X	Y
507	913353.33	3531146.99
508	913462.23	3531124.32
509	913486.3	3531240.38
510	913532.91	3531230.72
511	913580.53	3531325.16
512	913543.03	3531382.26
513	913542.48	3531383.95
514	913539.13	3531382.78
515	913538.26	3531385.25
516	913538.26	3531385.25



Проект межевания территории
для размещения линейного объекта регионального значения
Ханты-Мансийского автономного округа – Югры
«Трубопроводы Майского региона строительства 2016-2017г.г., первая очередь»
Землепользователь ОАО «НК» Роснефть»

Приложение 39
к постановлению Правительства
Ханты-Мансийского
автономного округа – Югры
от 11 марта 2016 года № 67-п

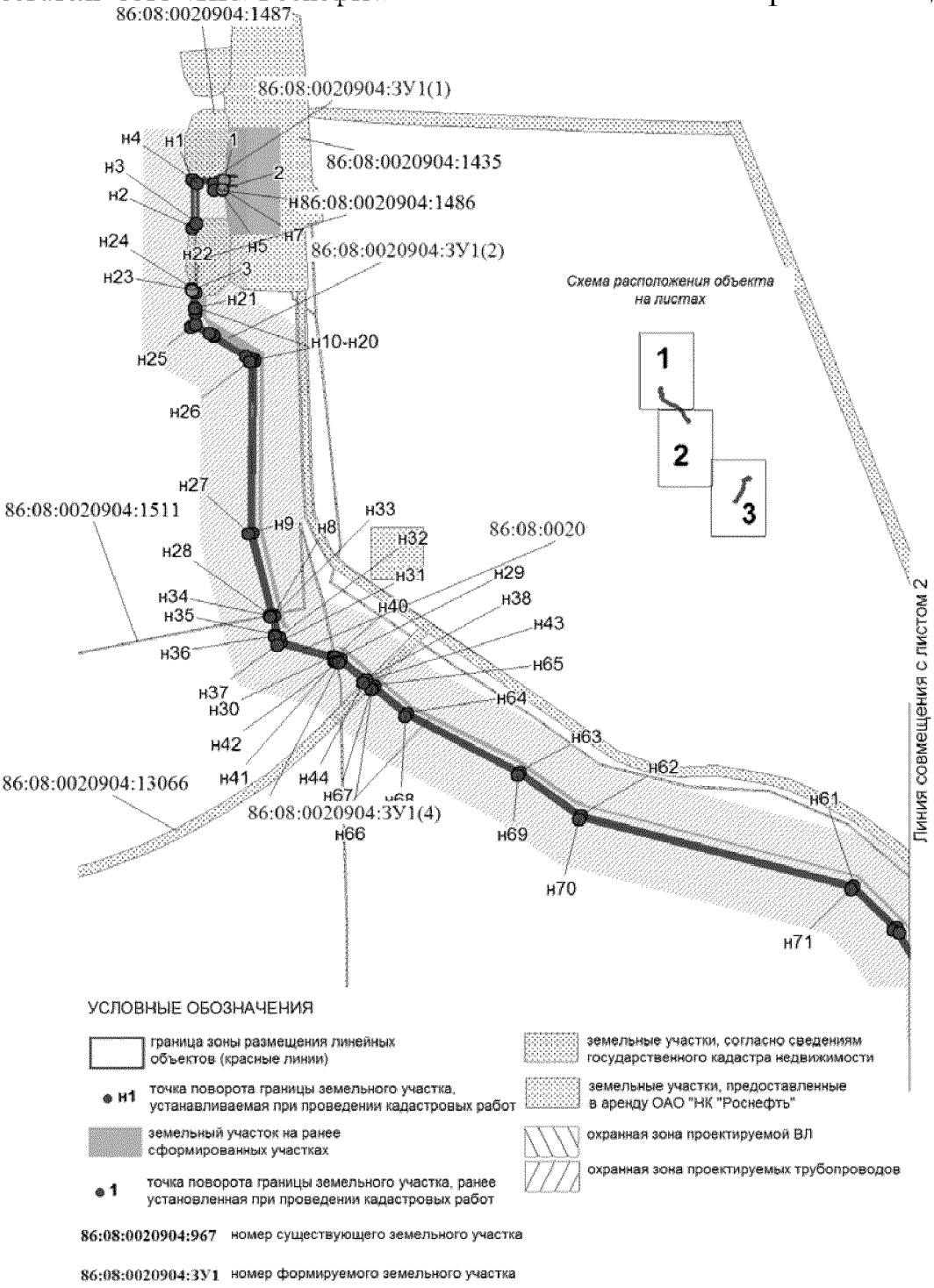

УСЛОВНЫЕ ОБОЗНАЧЕНИЯ

- граница зоны размещения линейных объектов (красные линии)
- н1 точка поворота границы земельного участка, устанавливаемая при проведении кадастровых работ
- земельный участок на ранее сформированных участках
- 1 точка поворота границы земельного участка, ранее установленная при проведении кадастровых работ
- земельные участки, согласно сведениям государственного кадастра недвижимости
- земельные участки, предоставленные в аренду ОАО "НК "Роснефть"
- охранная зона проектируемой ВЛ
- охранная зона проектируемых трубопроводов

86:08:0020904:967 номер существующего земельного участка

86:08:0020904:3У1 номер формируемого земельного участка

Проект межевания территории
для размещения линейного объекта регионального значения
Ханты-Мансийского автономного округа – Югры
«Трубопроводы Майского региона строительства 2016-
2017г.г., первая очередь»
Землепользователь ОАО «НК» Роснефть»

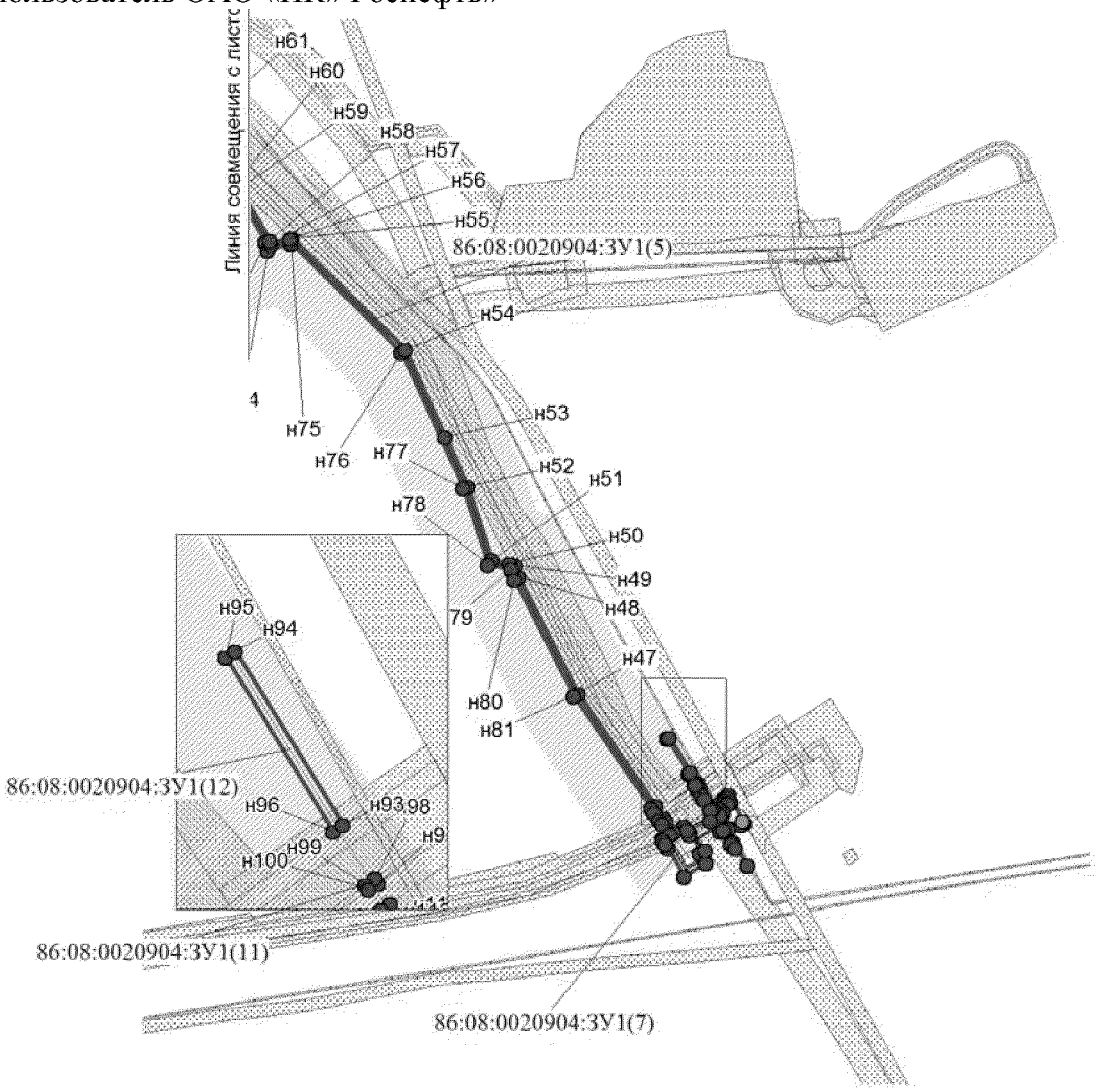

Проект межевания территории
для размещения линейного объекта регионального значения
Ханты-Мансийского автономного округа – Югры
«Трубопроводы Майского региона строительства 2016-
2017г.г., первая очередь»
Землепользователь ОАО «НК» Роснефть»

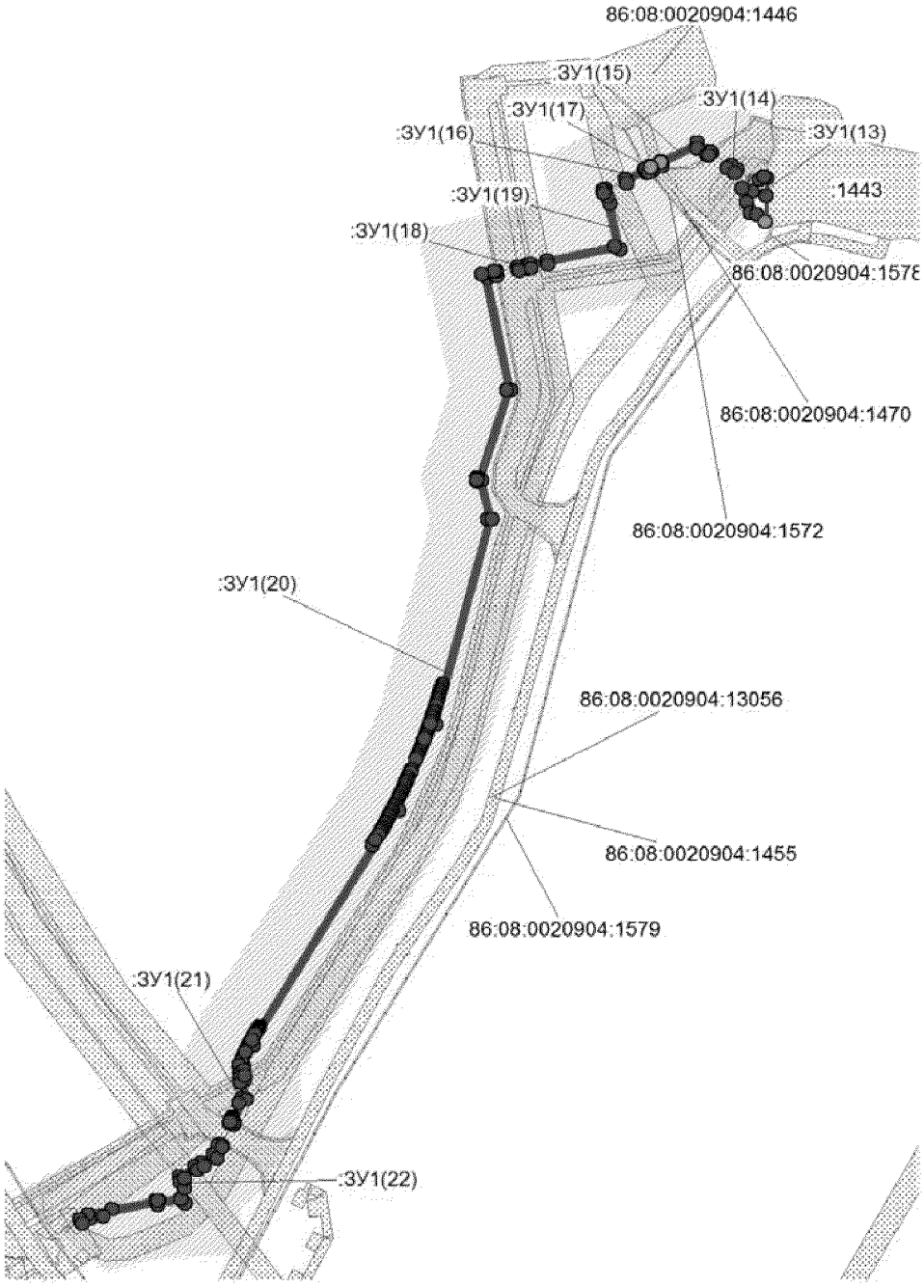

Проект межевания территории
для размещения линейного объекта регионального значения
Ханты-Мансийского автономного округа – Югры
«Трубопроводы Майского региона строительства 2016-
2017г.г., первая очередь»
Землепользователь ОАО «НК» Роснефть»

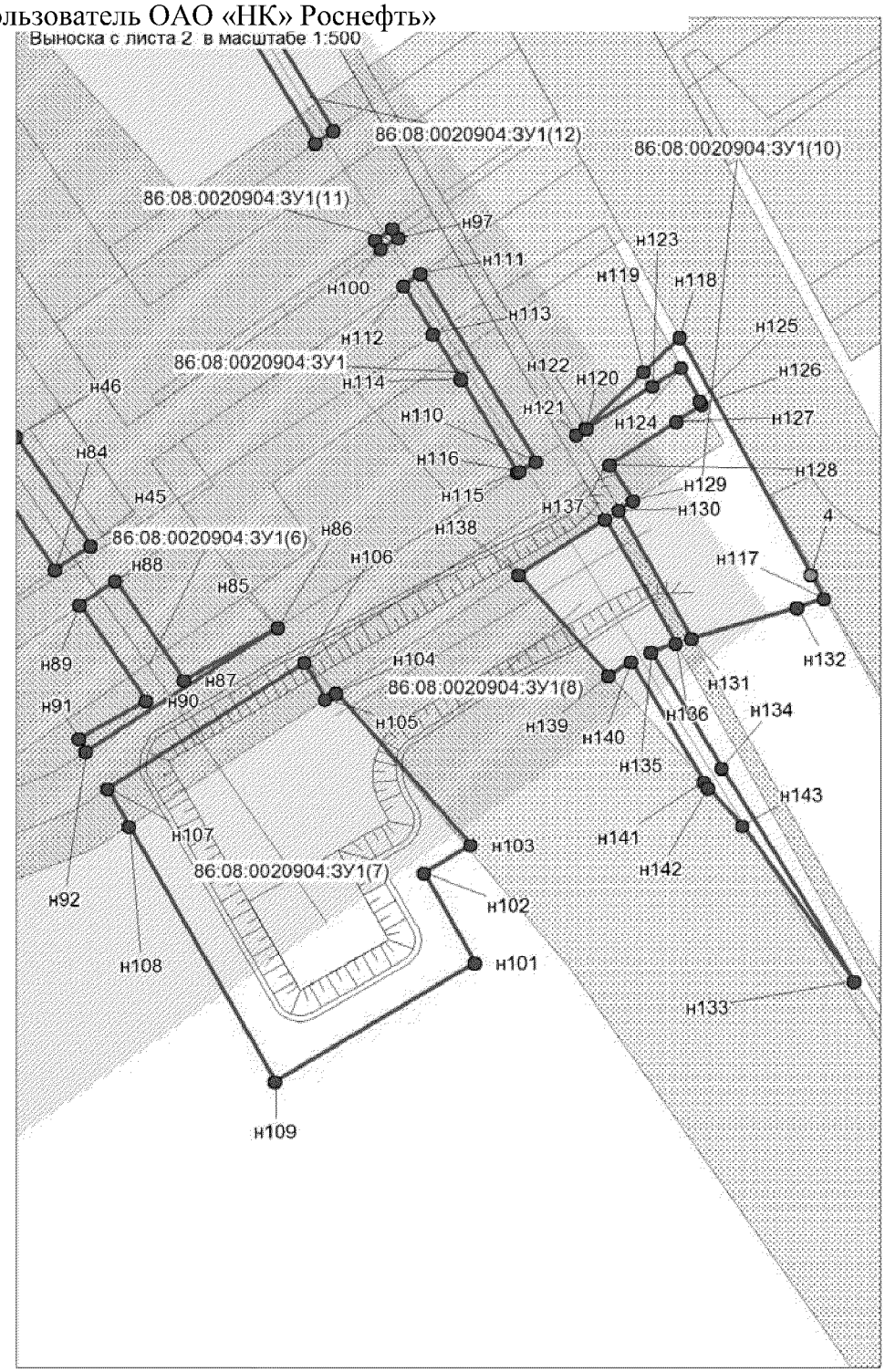

Проект межевания территории
для размещения линейного объекта регионального значения
Ханты-Мансийского автономного округа – Югры
«Трубопроводы Майского региона строительства 2016-
2017г.г., первая очередь»
Землепользователь ОАО «НК» Роснефть»

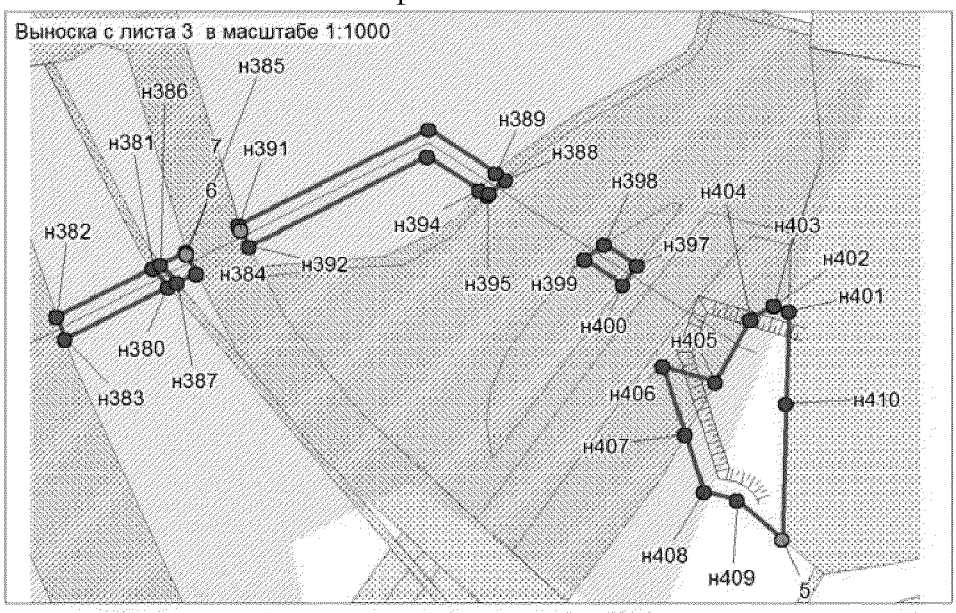

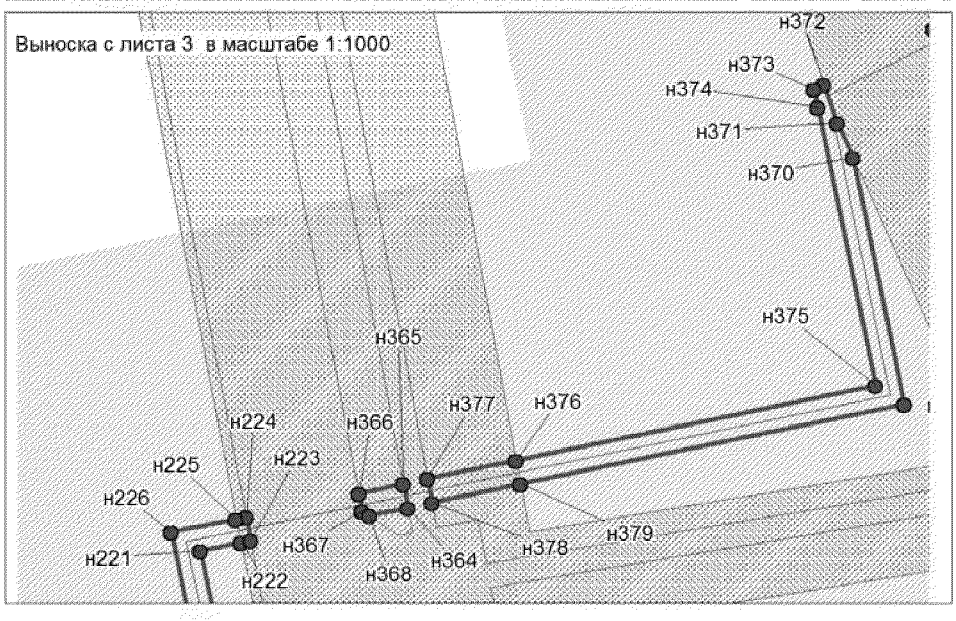

Проект межевания территории
для размещения линейного объекта регионального значения Ханты-Мансийского автономного округа – Югры «Трубопроводы Майского региона строительства 2016-2017г.г., первая очередь»
Землепользователь ОАО «НК» Роснефть»

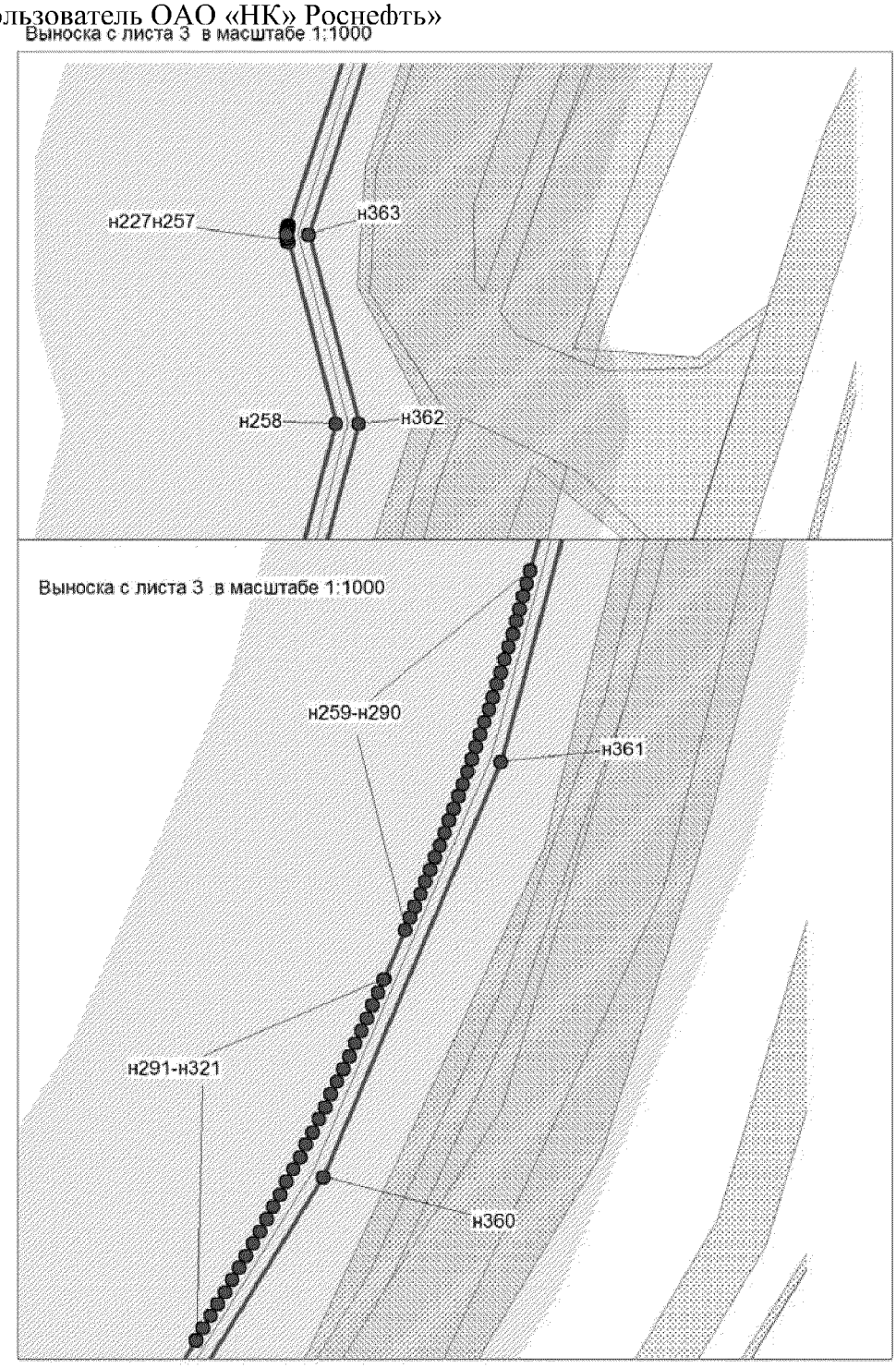

Проект межевания территории
для размещения линейного объекта регионального значения
Ханты-Мансийского автономного округа – Югры
«Трубопроводы Майского региона строительства 2016-
2017г.г., первая очередь»
Землепользователь ОАО «НК» Роснефть»

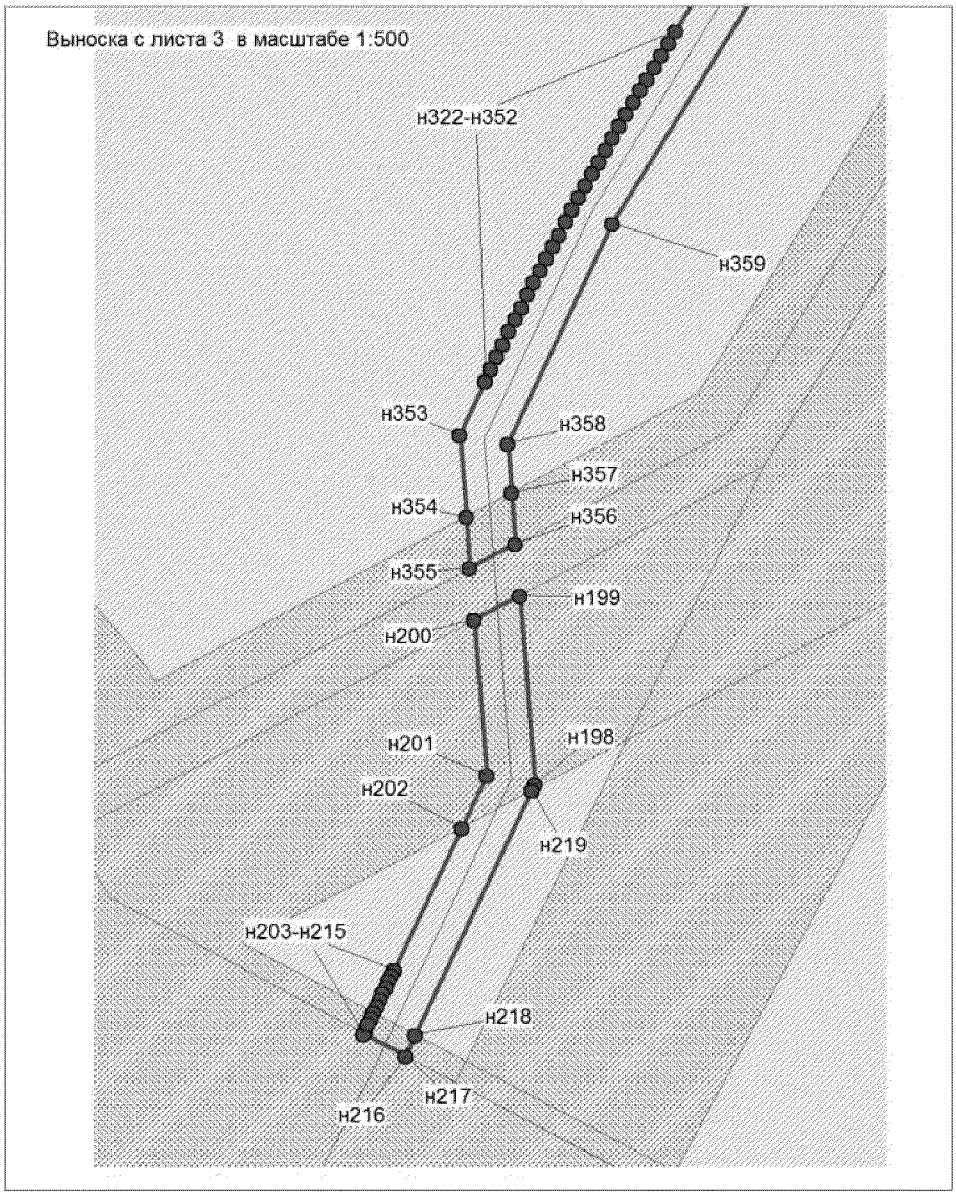

Проект межевания территории
для размещения линейного объекта регионального значения
Ханты-Мансийского автономного округа – Югры
«Трубопроводы Майского региона строительства 2016-
2017г.г., первая очередь»
Землепользователь ОАО «НК» Роснефть»

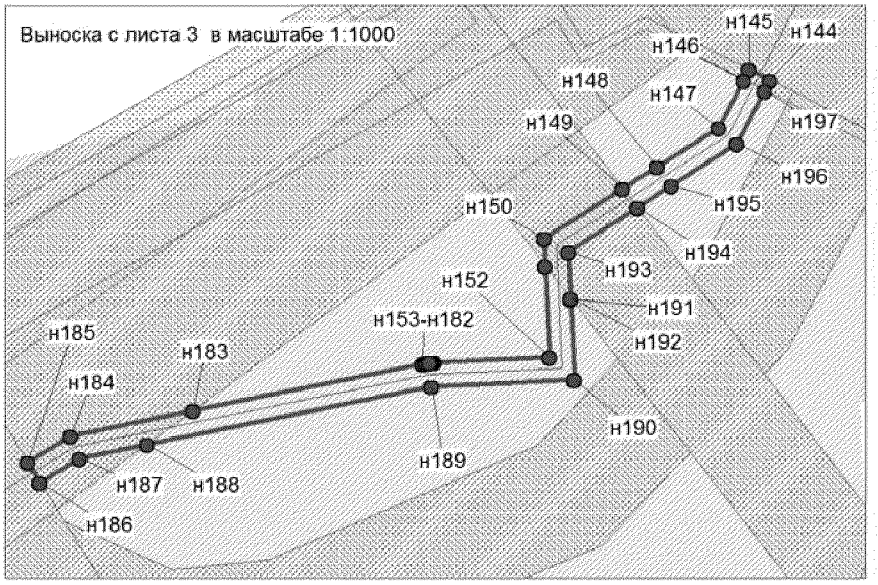

Проект межевания территории
для размещения линейного объекта регионального значения Ханты-Мансийского автономного округа – Югры «Трубопроводы Майского региона строительства 2016-2017г.г., первая очередь»
Землепользователь ОАО «НК» Роснефть»

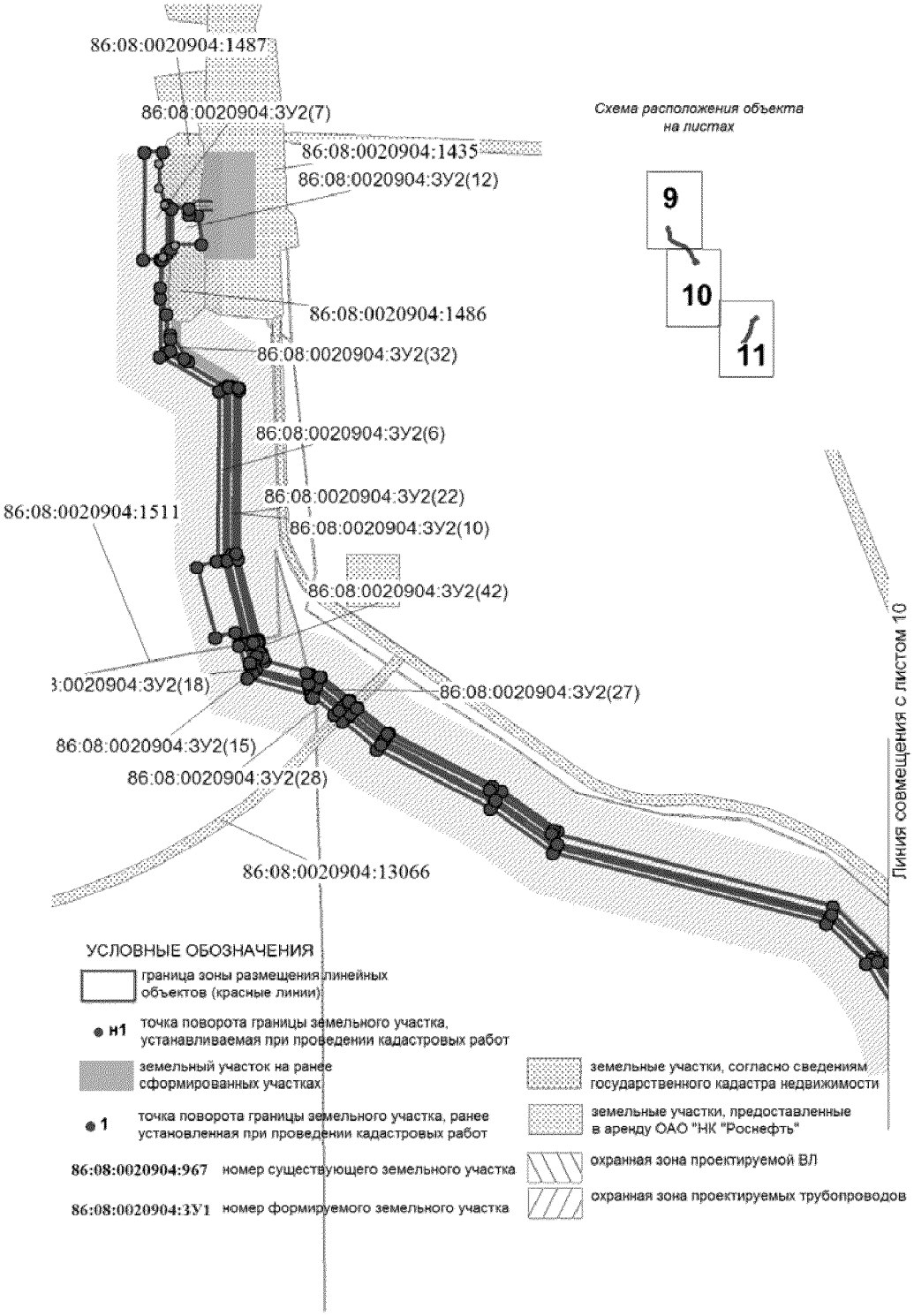

Проект межевания территории
для размещения линейного объекта регионального значения Ханты-Мансийского автономного округа – Югры «Трубопроводы Майского региона строительства 2016-2017г.г., первая очередь»
Землепользователь ОАО «НК» Роснефть»

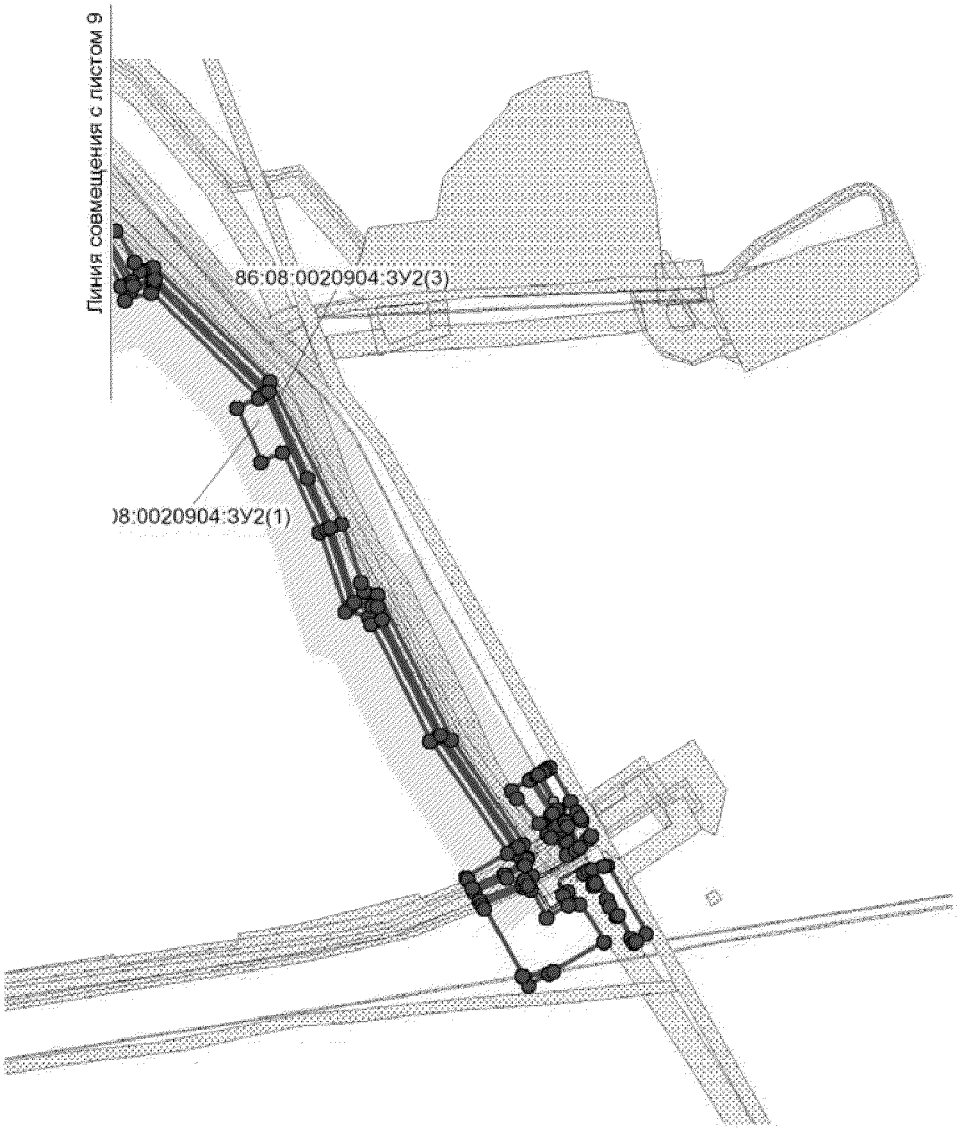

Проект межевания территории
для размещения линейного объекта регионального значения Ханты-Мансийского автономного округа – Югры «Трубопроводы Майского региона строительства 2016-2017г.г., первая очередь»
Землепользователь ОАО «НК» Роснефть»

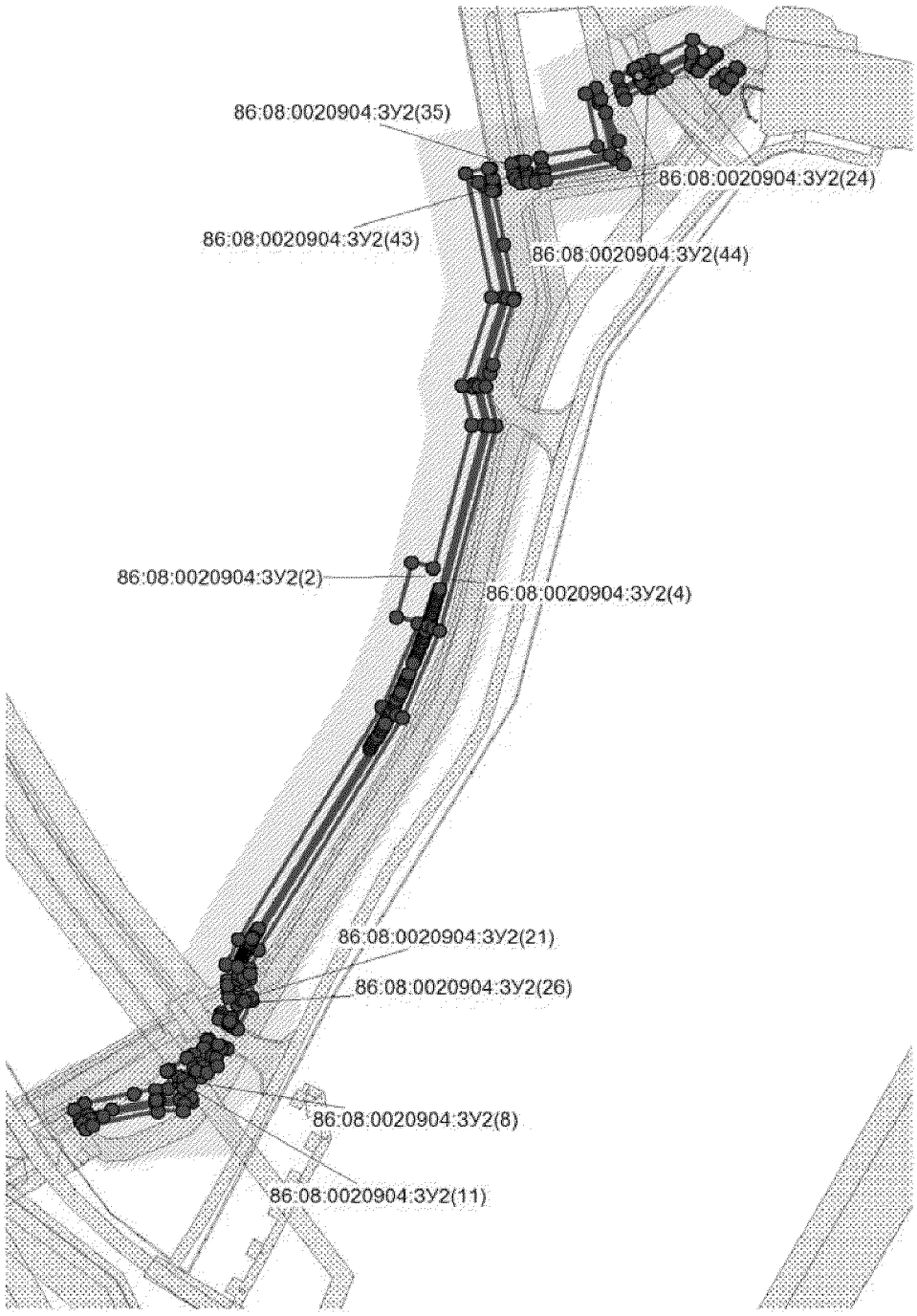

Проект межевания территории
для размещения линейного объекта регионального значения Ханты-Мансийского автономного округа – Югры «Трубопроводы Майского региона строительства 2016-2017г.г., первая очередь»
Землепользователь ОАО «НК» Роснефть»

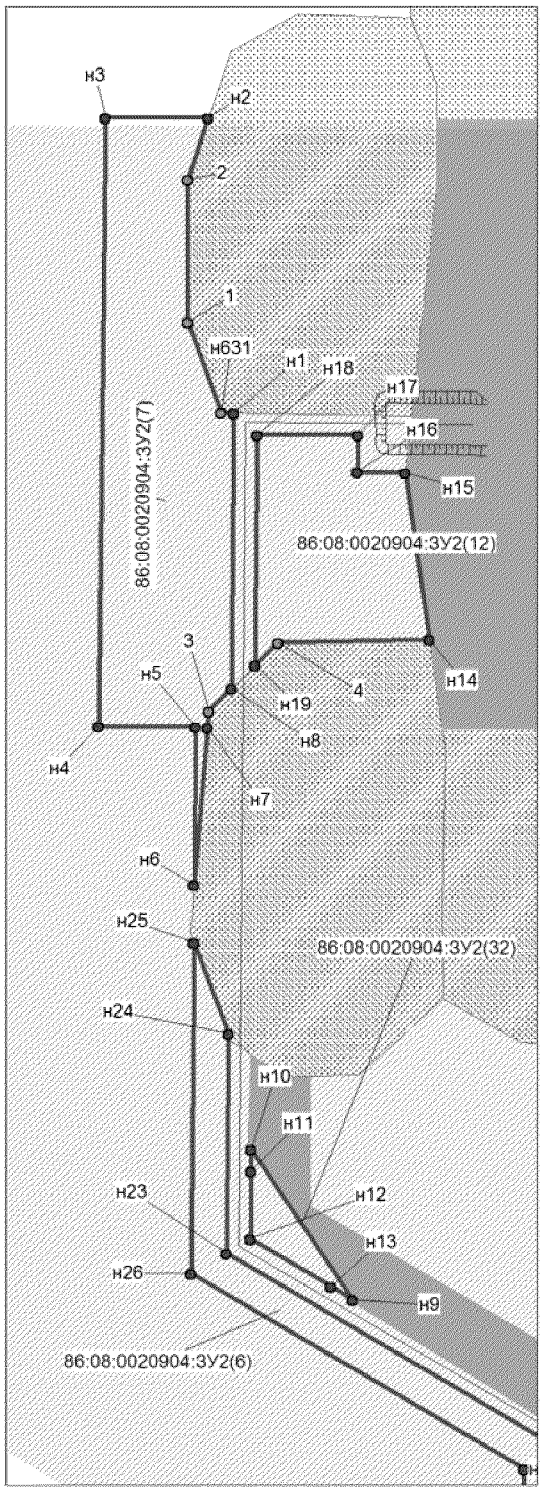

Проект межевания территории
для размещения линейного объекта регионального значения Ханты-Мансийского автономного округа – Югры «Трубопроводы Майского региона строительства 2016-2017г.г., первая очередь»
Землепользователь ОАО «НК» Роснефть»

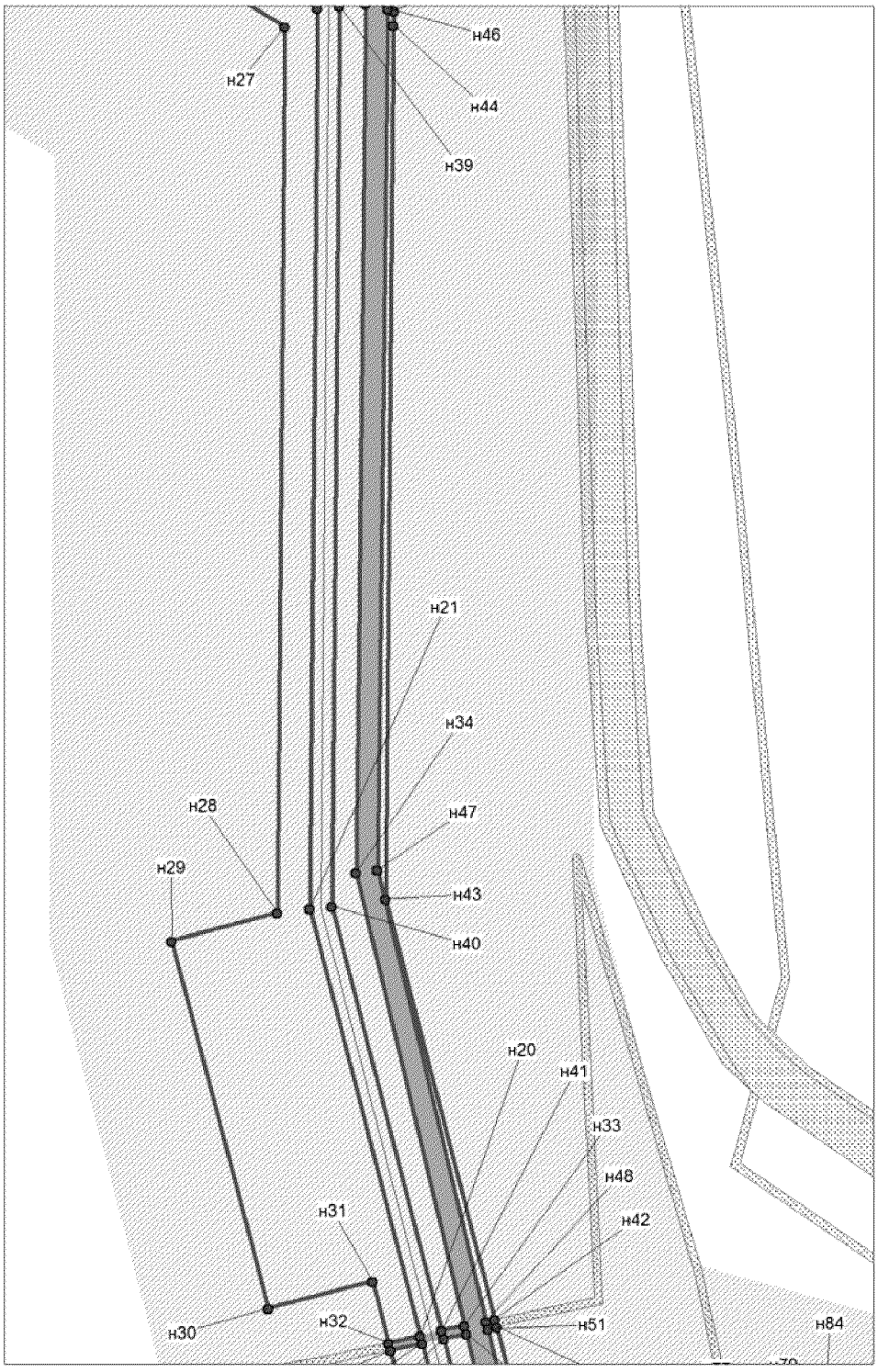

Проект межевания территории
для размещения линейного объекта регионального значения Ханты-Мансийского автономного округа – Югры «Трубопроводы Майского региона строительства 2016-2017г.г., первая очередь»
Землепользователь ОАО «НК» Роснефть»

выноски с листа 9 в М 1:500

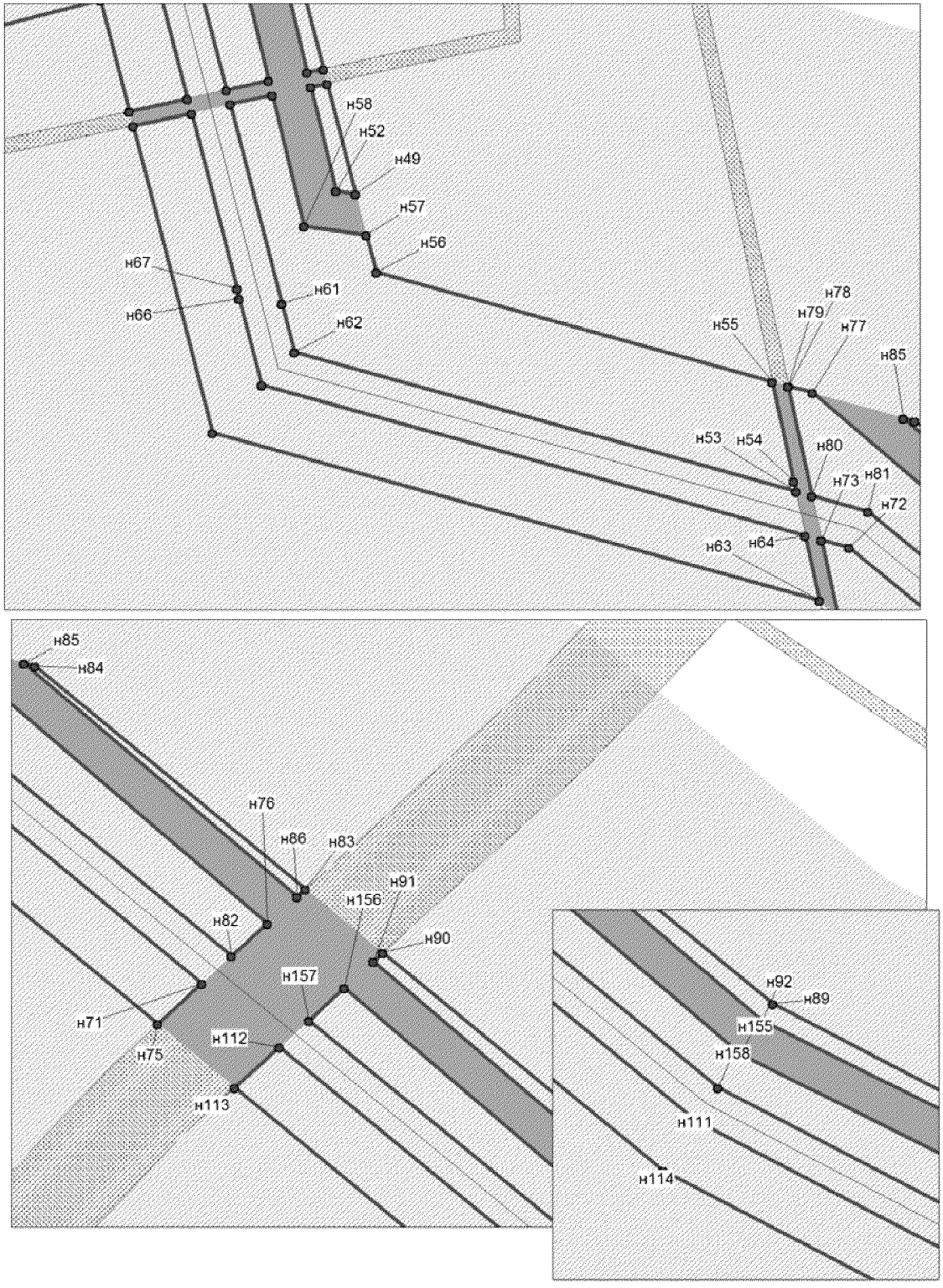

Проект межевания территории
для размещения линейного объекта регионального значения Ханты-Мансийского автономного округа – Югры «Трубопроводы Майского региона строительства 2016-2017г.г., первая очередь»
Землепользователь ОАО «НК» Роснефть»

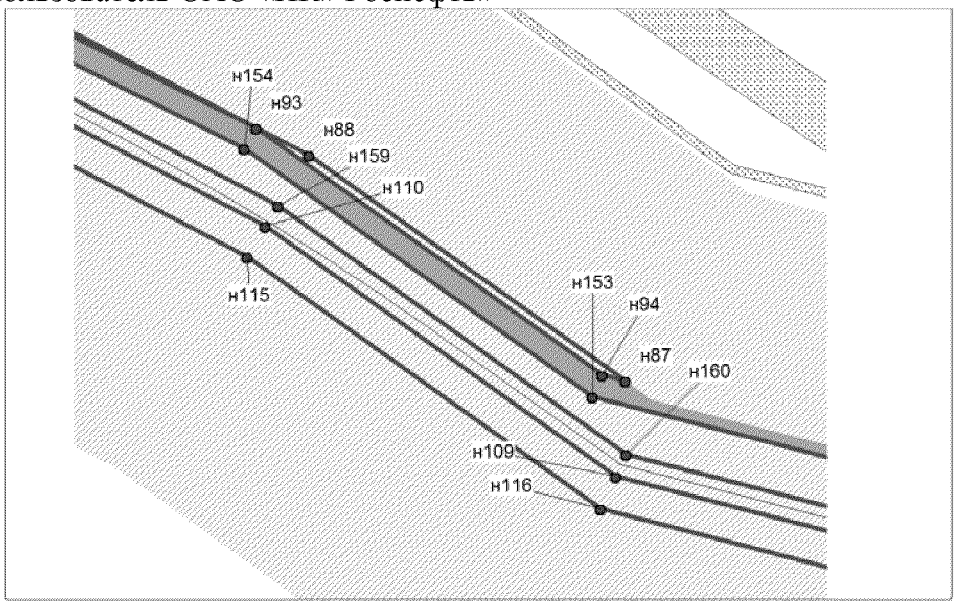

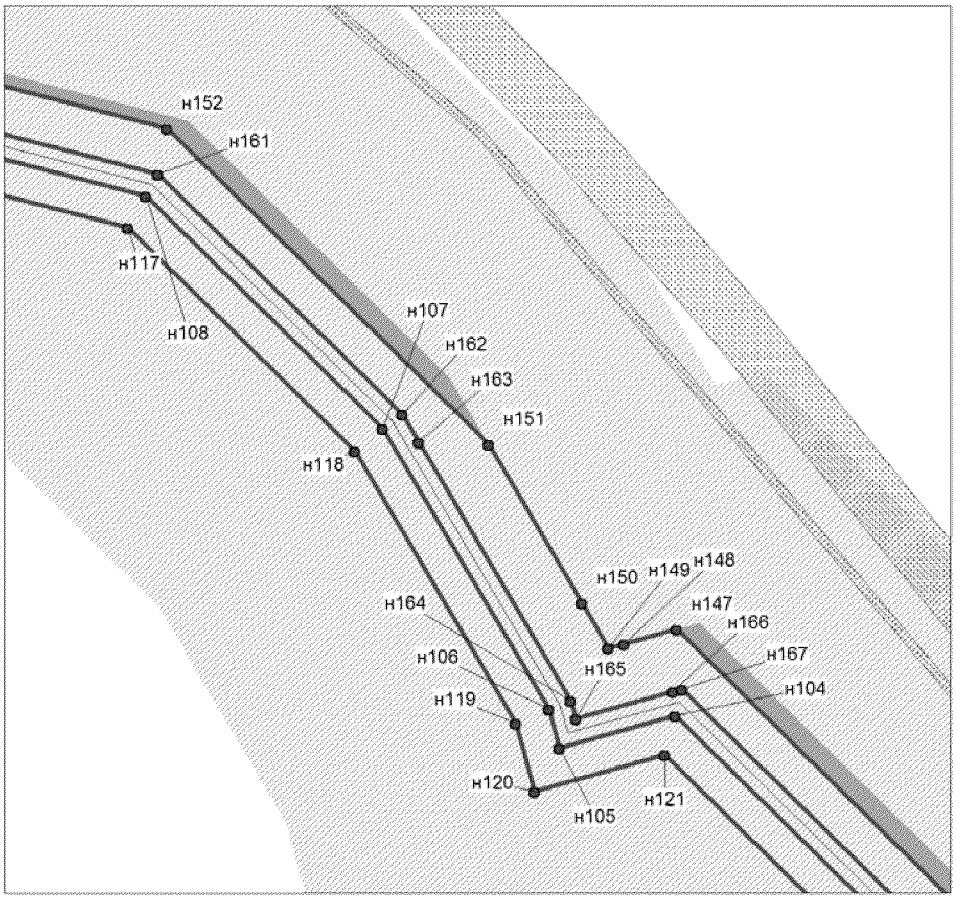

Проект межевания территории
для размещения линейного объекта регионального значения Ханты-Мансийского автономного округа – Югры «Трубопроводы Майского региона строительства 2016-2017г.г., первая очередь»
Землепользователь ОАО «НК» Роснефть»

выноска с листа 10 в М 1:2000

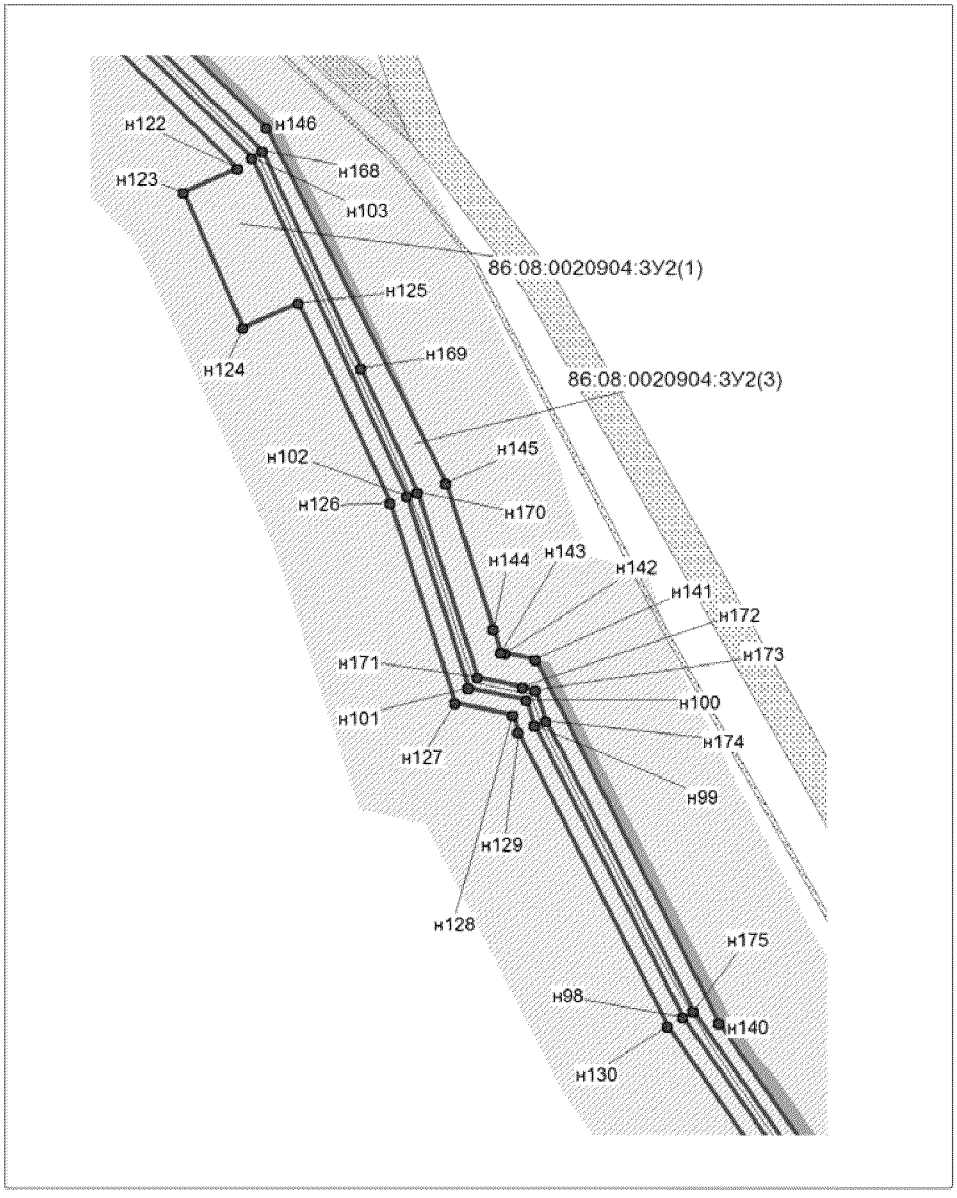

Проект межевания территории
для размещения линейного объекта регионального значения Ханты-Мансийского автономного округа – Югры «Трубопроводы Майского региона строительства 2016-2017г.г., первая очередь»
Землепользователь ОАО «НК» Роснефть»

выноска с листа 10 в М 1:1000

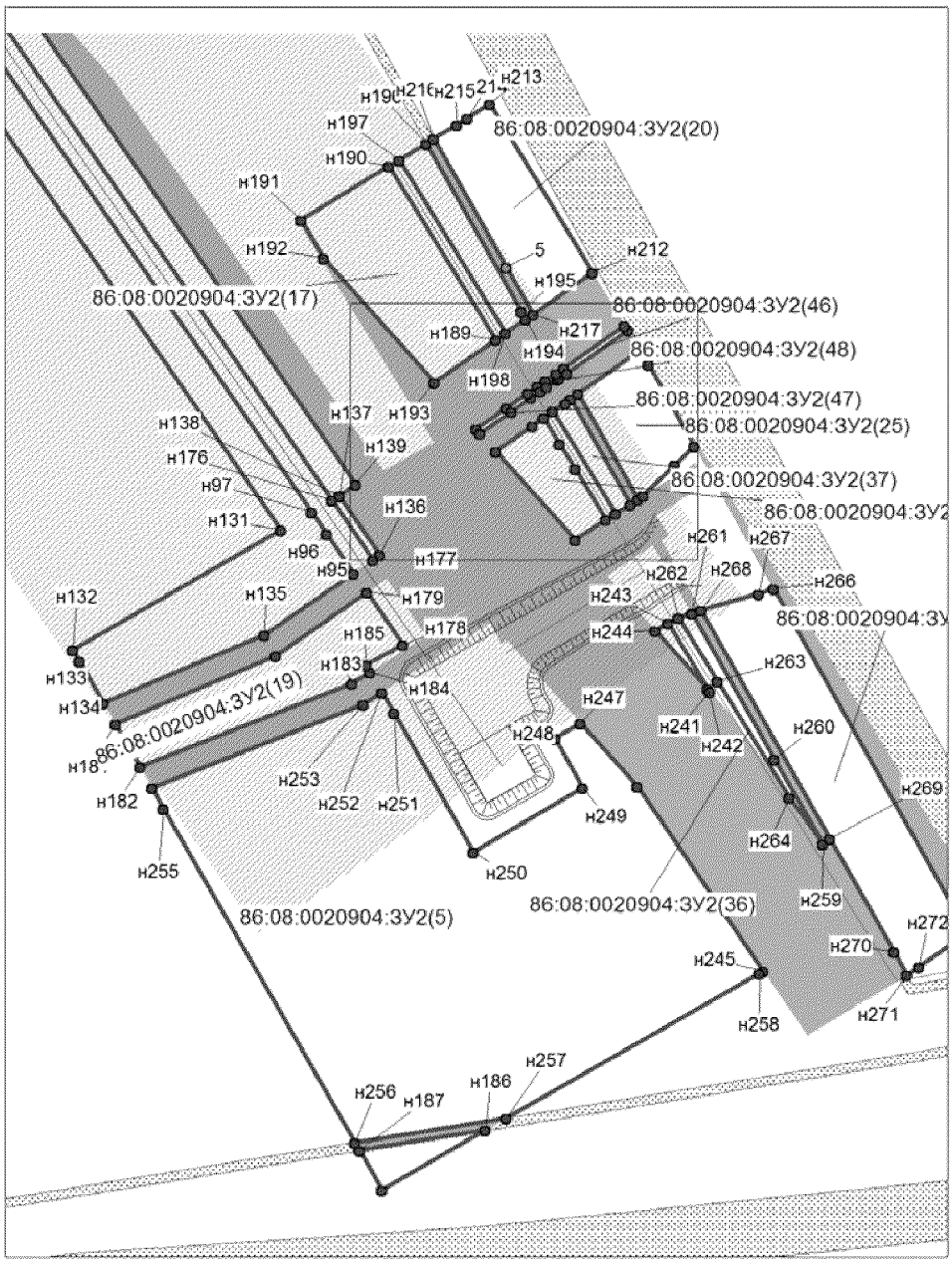

Проект межевания территории
для размещения линейного объекта регионального значения
Ханты-Мансийского автономного округа – Югры
«Трубопроводы Майского региона строительства 2016-
2017г.г., первая очередь»
Землепользователь ОАО «НК» Роснефть»

выноска с листа 10 в М 1:500

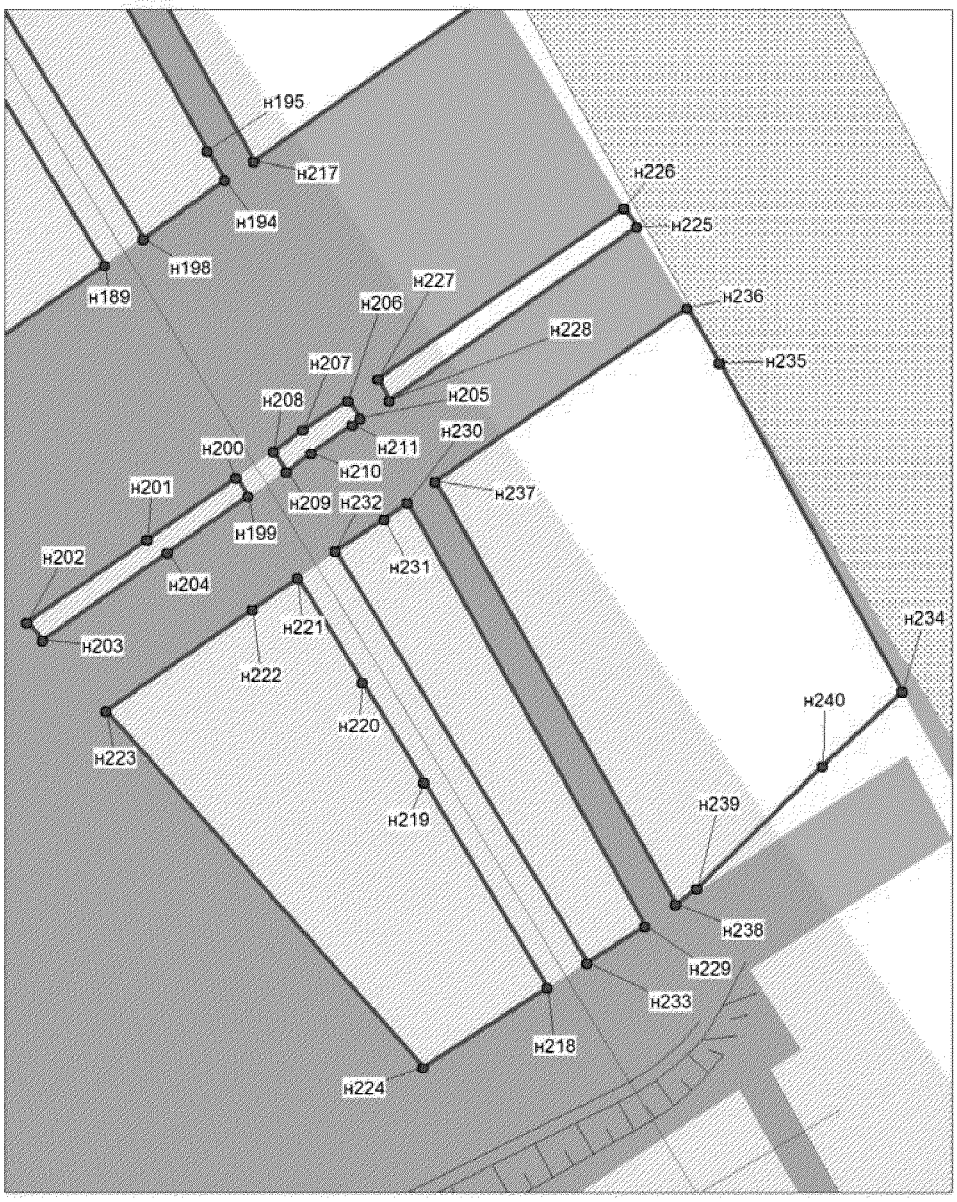

Проект межевания территории
для размещения линейного объекта регионального значения
Ханты-Мансийского автономного округа – Югры
«Трубопроводы Майского региона строительства 2016-
2017г.г., первая очередь»
Землепользователь ОАО «НК» Роснефть»

выноска с листа 11 в М 1:1000

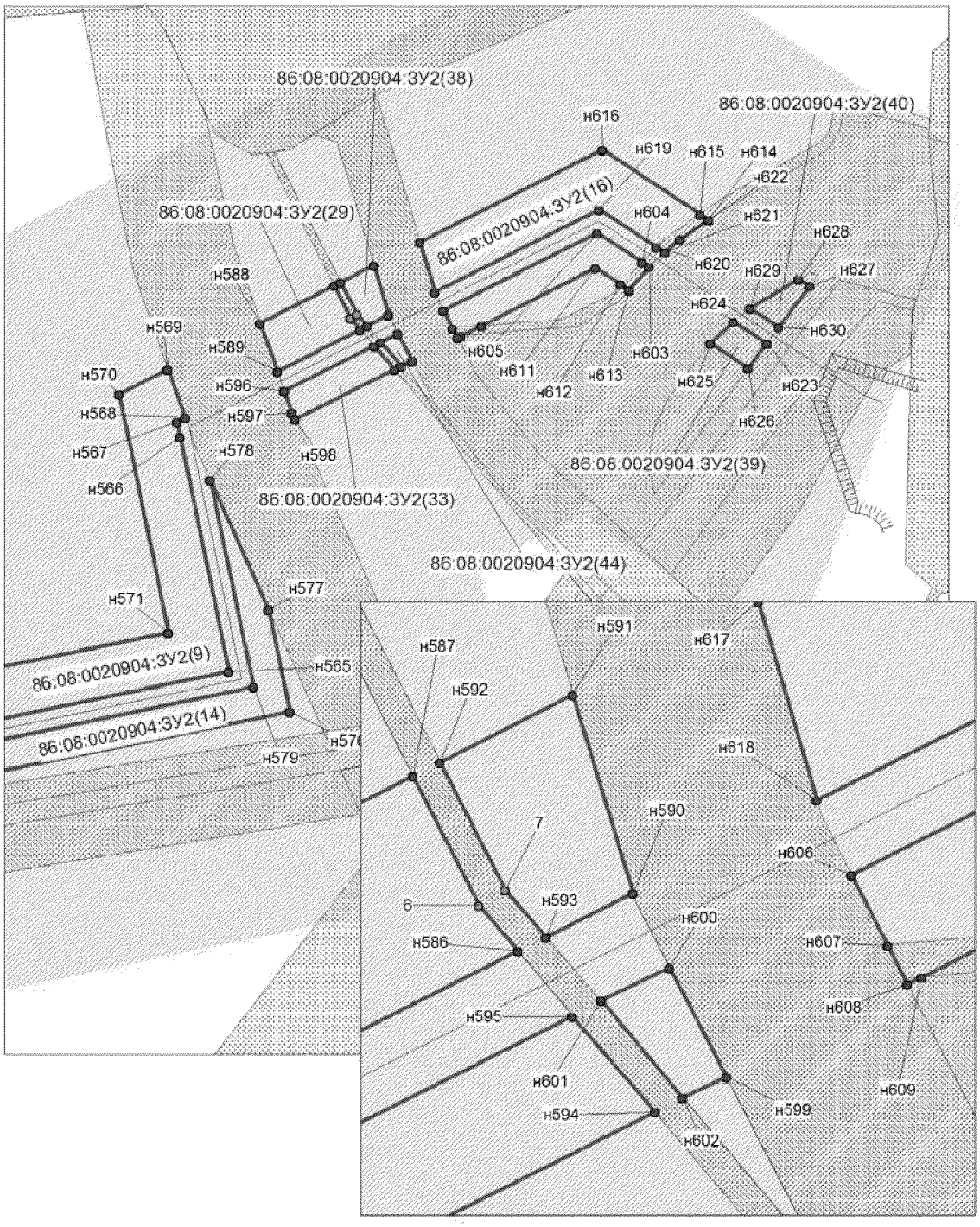

Проект межевания территории
для размещения линейного объекта регионального значения
Ханты-Мансийского автономного округа – Югры
«Трубопроводы Майского региона строительства 2016-
2017г.г., первая очередь»
Землепользователь ОАО «НК» Роснефть»

выноски с листа 11 в М 1:1000

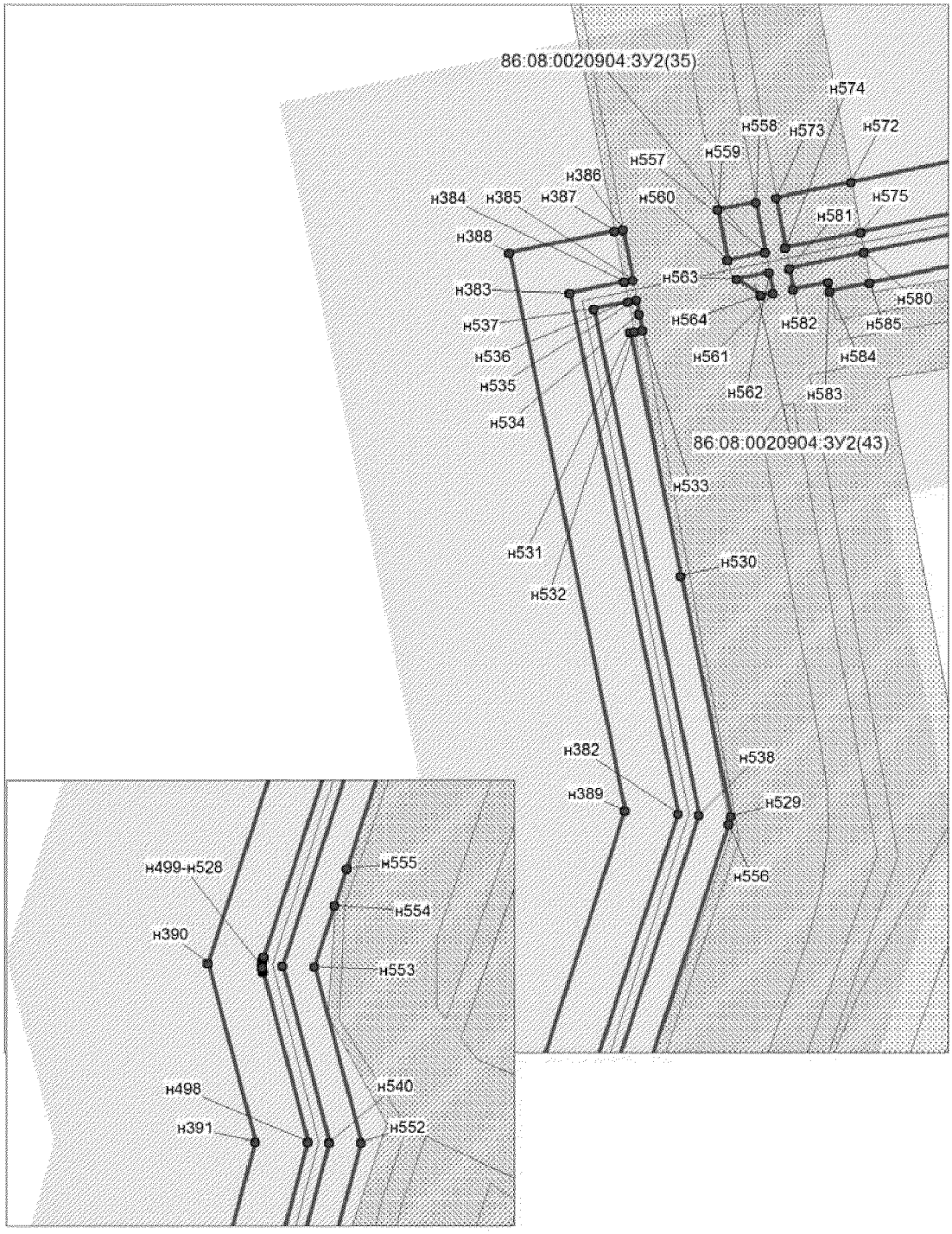

Проект межевания территории
для размещения линейного объекта регионального значения Ханты-Мансийского автономного округа – Югры «Трубопроводы Майского региона строительства 2016-2017г.г., первая очередь»
Землепользователь ОАО «НК» Роснефть»

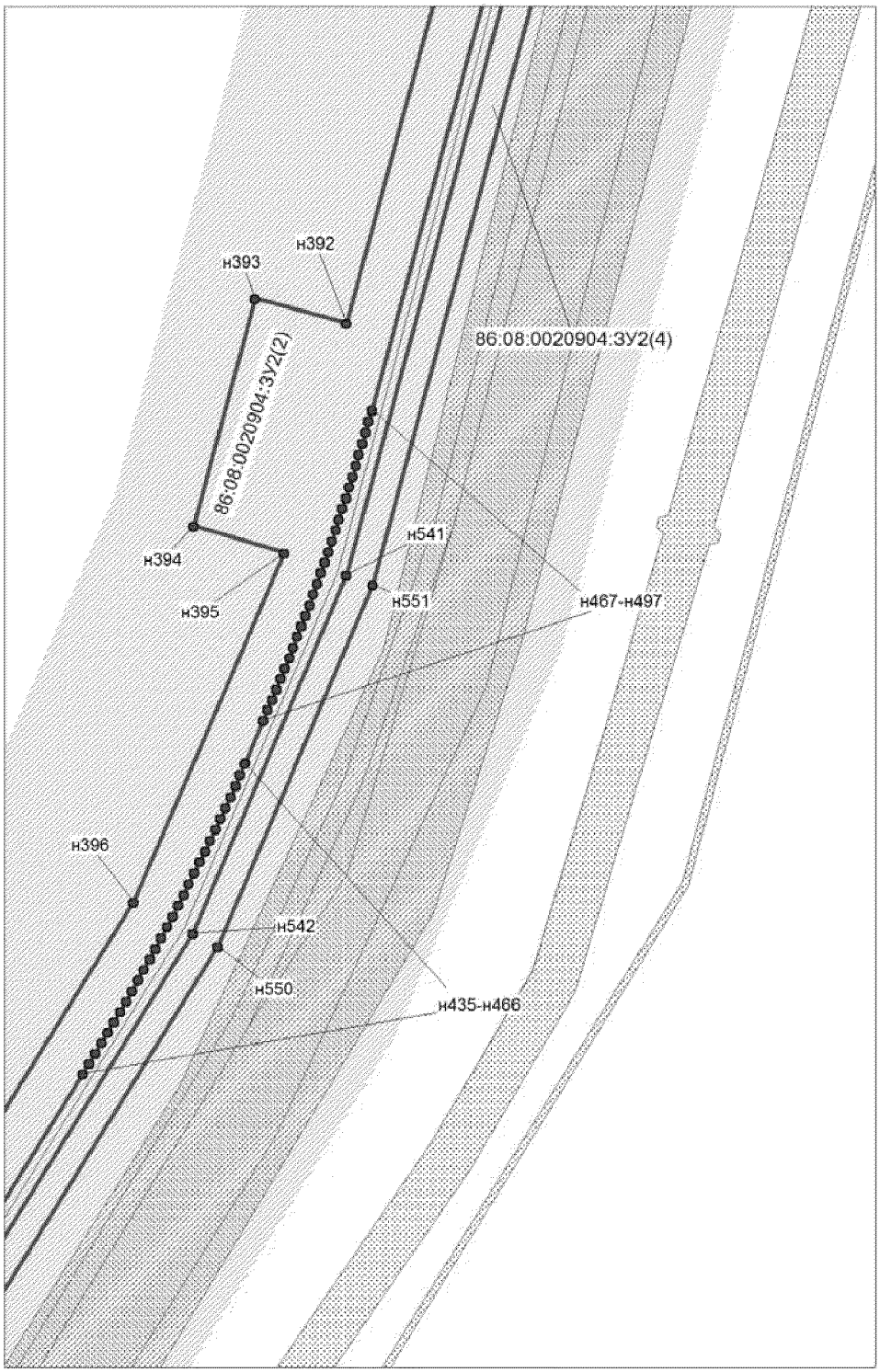

Проект межевания территории
для размещения линейного объекта регионального значения Ханты-Мансийского автономного округа – Югры «Трубопроводы Майского региона строительства 2016-2017г.г., первая очередь»
Землепользователь ОАО «НК» Роснефть»

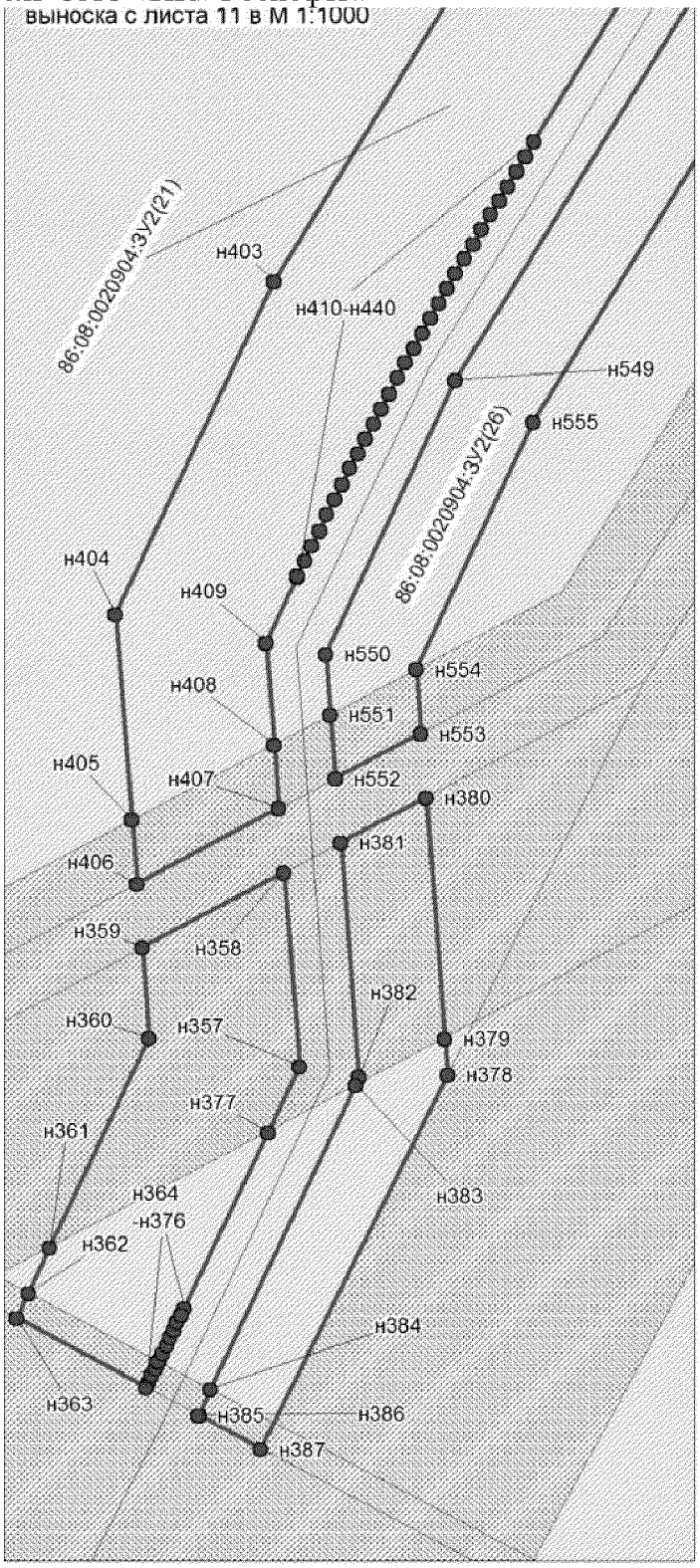

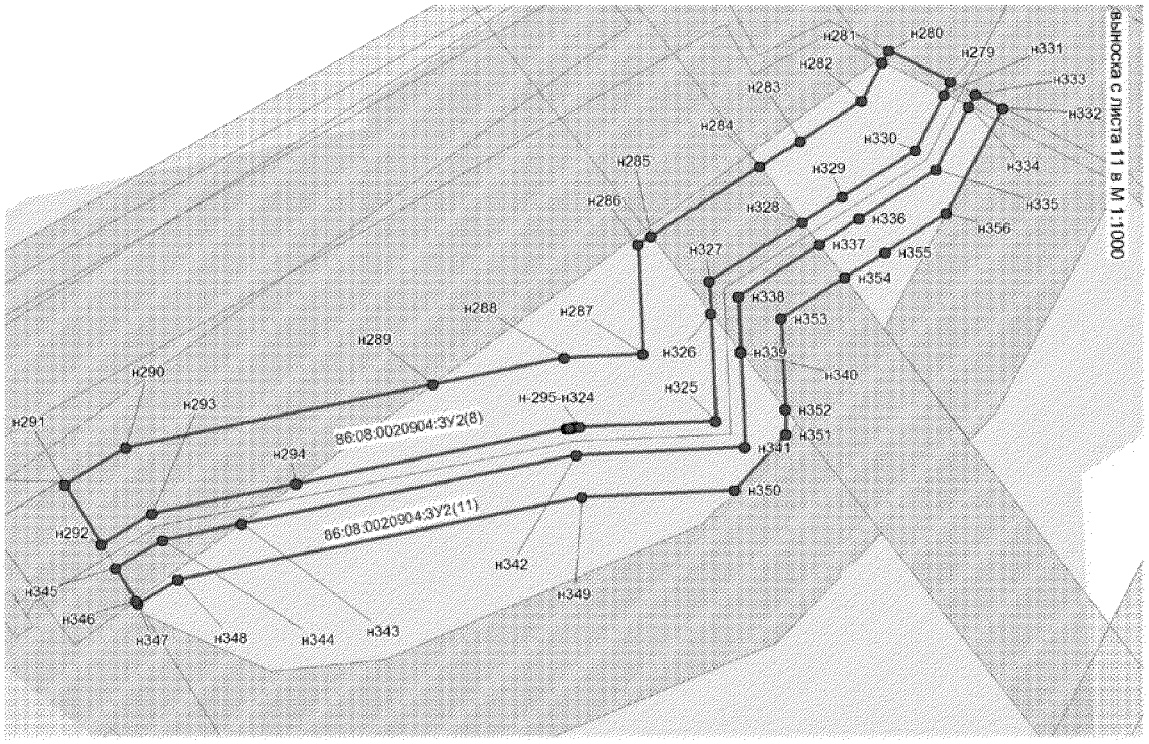

Проект межевания территории
для размещения линейного объекта регионального значения
Ханты-Мансийского автономного округа – Югры
«Трубопроводы Майского региона строительства 2016-2017г.г., первая очередь»
Землепользователь ОАО «НК» Роснефть»

Проект межевания территории
для размещения линейного объекта регионального значения
Ханты-Мансийского автономного округа – Югры
«Трубопроводы Майского региона строительства 2016-
2017г.г., первая очередь»
Землепользователь ОАО «НК» Роснефть»

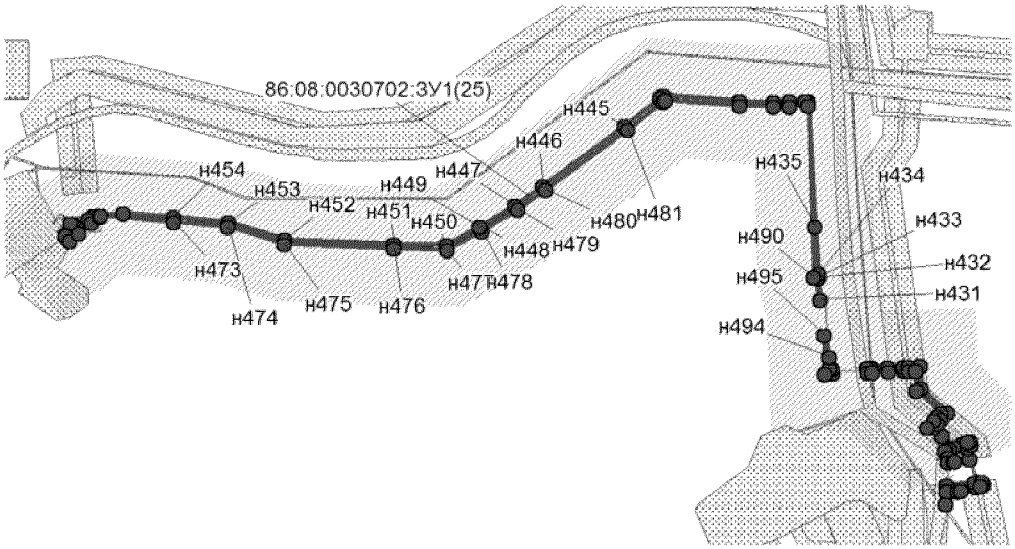

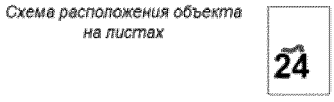

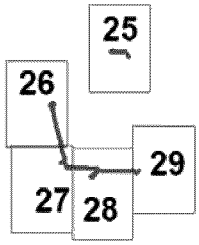

УСЛОВНЫЕ ОБОЗНАЧЕНИЯ

граница зоны размещения линейных объектов (красные линии)	земельные участки, согласно сведениям государственного кадастра недвижимости
н1 точка поворота границы земельного участка, устанавливаемая при проведении кадастровых работ	земельные участки, предоставленные в аренду ОАО "НК "Роснефть"
земельный участок на ранее сформированных участках	охранная зона проектируемой ВЛ
1 точка поворота границы земельного участка, ранее установленная при проведении кадастровых работ	охранная зона проектируемых трубопроводов
86:08:0020904:967 номер существующего земельного участка	
86:08:0020904:ЗУ1 номер формируемого земельного участка	

Проект межевания территории
для размещения линейного объекта регионального значения
Ханты-Мансийского автономного округа – Югры
«Трубопроводы Майского региона строительства 2016-
2017г.г., первая очередь»
Землепользователь ОАО «НК» Роснефть»

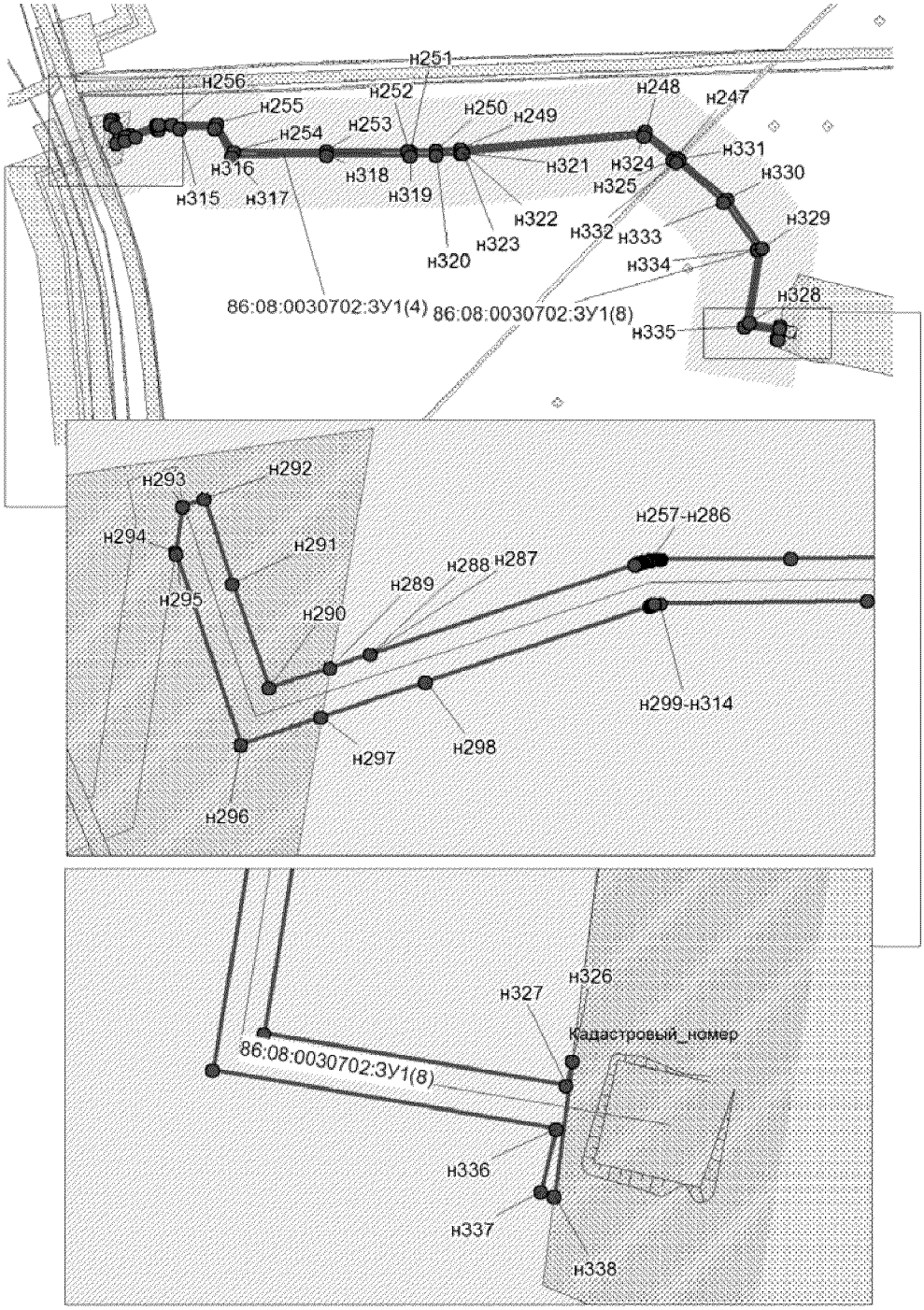

Проект межевания территории
для размещения линейного объекта
регионального значения Ханты-Мансийского
автономного округа – Югры «Трубопроводы
Майского региона строительства 2016-
2017г.г., первая очередь»
Землепользователь ОАО «НК» Роснефть»

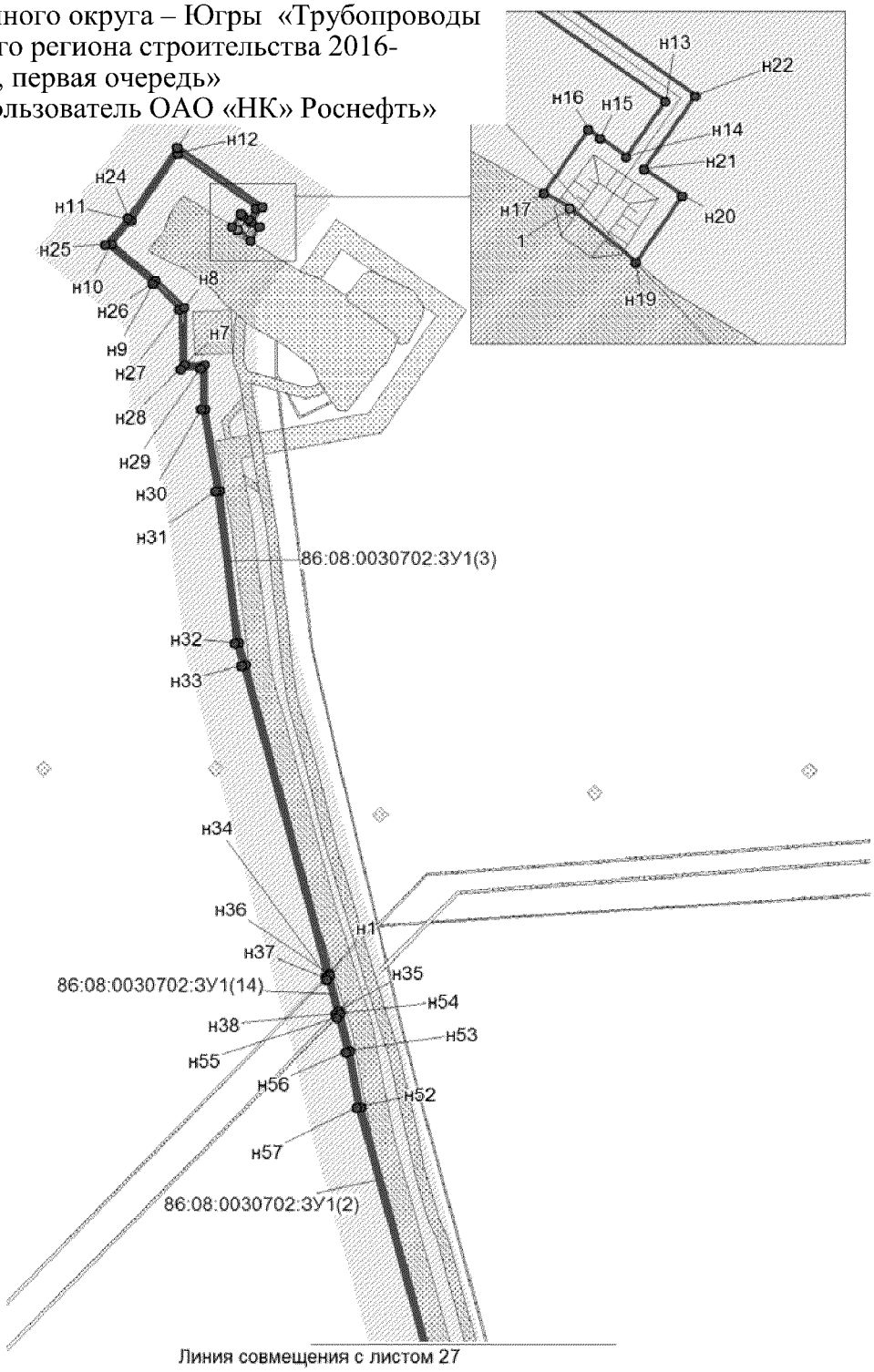

Проект межевания территории
для размещения линейного объекта регионального значения
Ханты-Мансийского автономного округа – Югры
«Трубопроводы Майского региона строительства 2016-
2017г.г., первая очередь»
Землепользователь ОАО «НК» Роснефть»

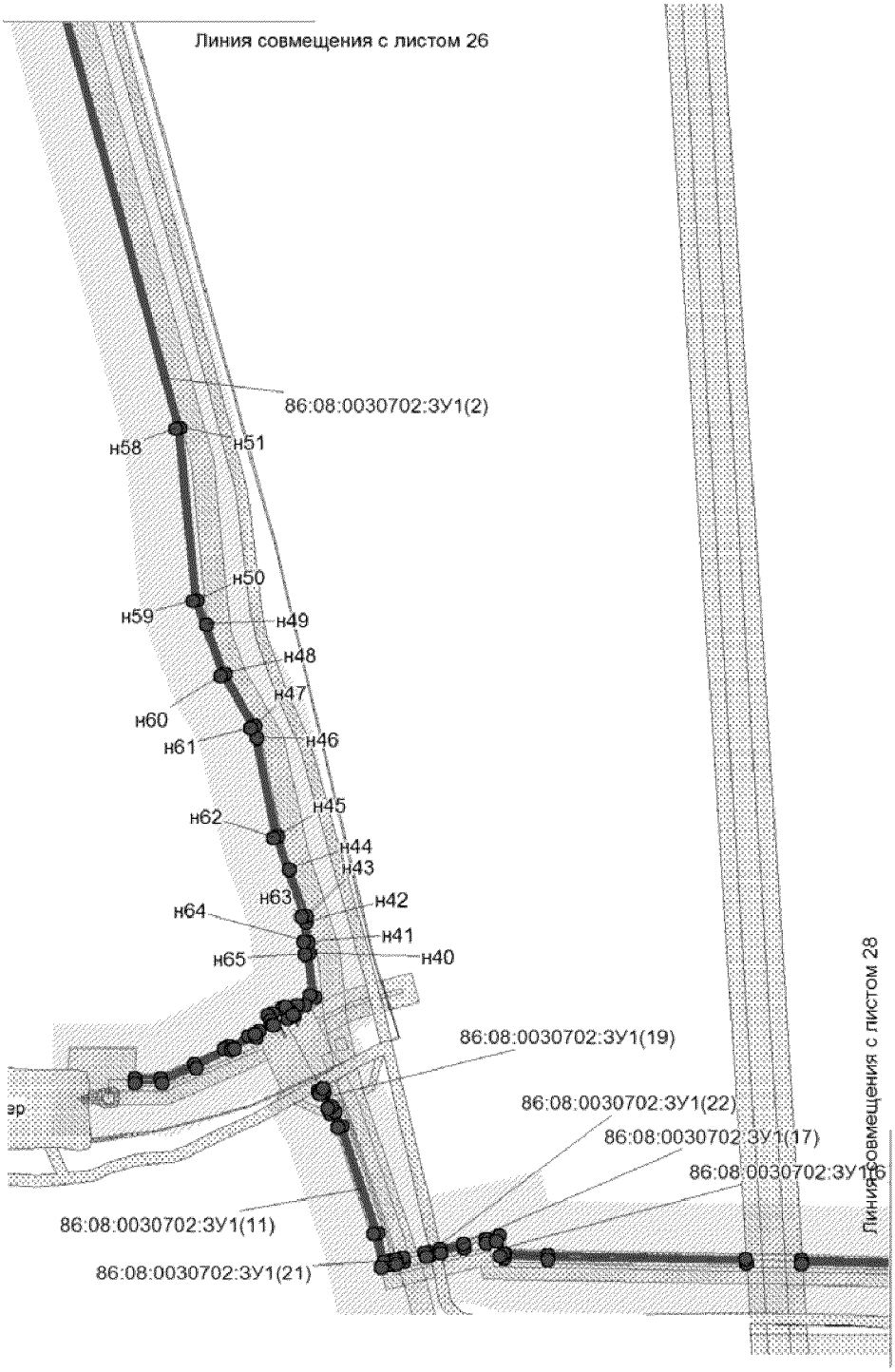

Проект межевания территории
для размещения линейного объекта регионального значения
Ханты-Мансийского автономного округа – Югры
«Трубопроводы Майского региона строительства 2016-
2017г.г., первая очередь»
Землепользователь ОАО «НК» Роснефть»

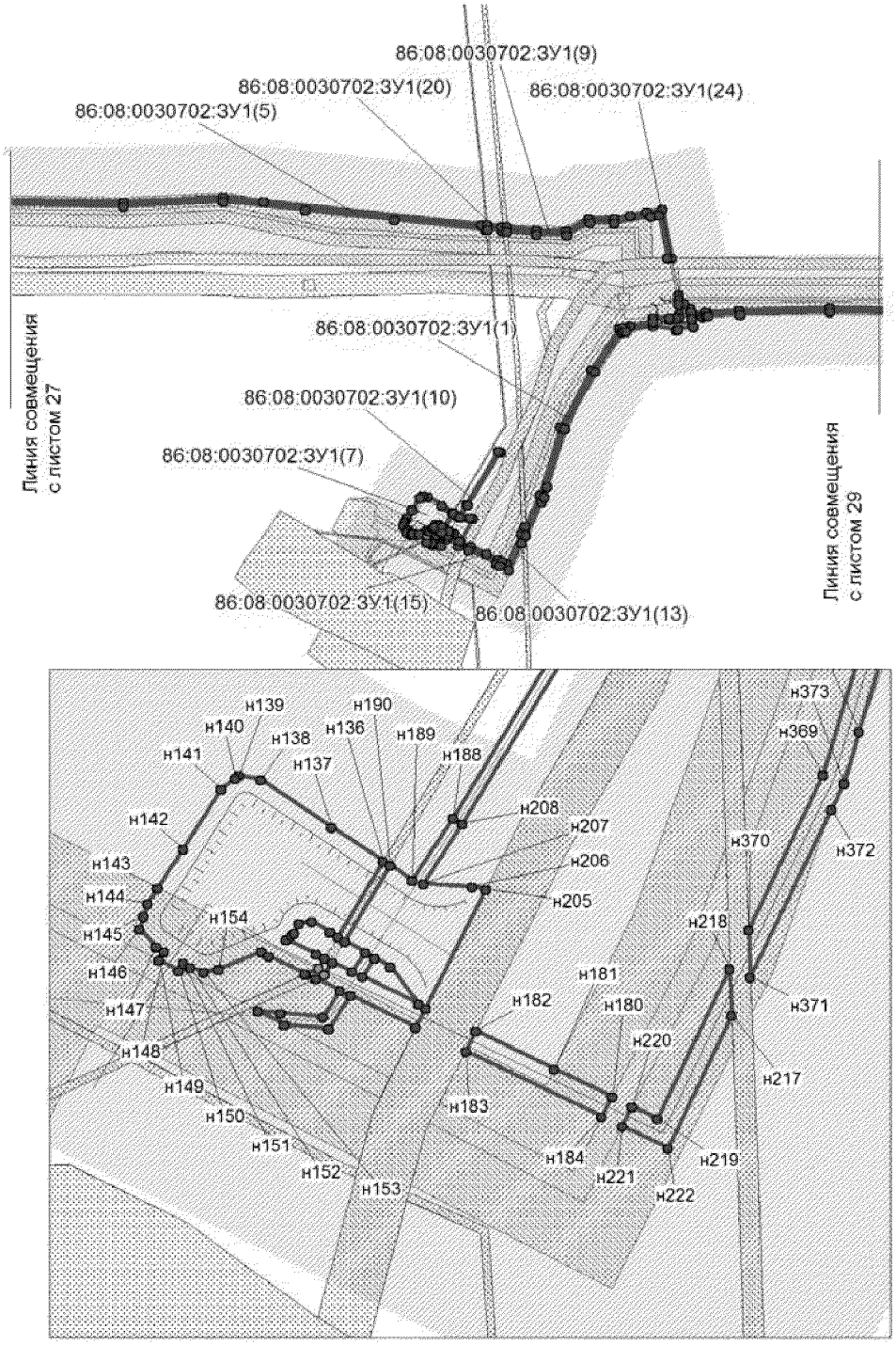

Проект межевания территории
для размещения линейного объекта регионального значения
Ханты-Мансийского автономного округа – Югры
«Трубопроводы Майского региона строительства 2016-
2017г.г., первая очередь»
Землепользователь ОАО «НК» Роснефть»

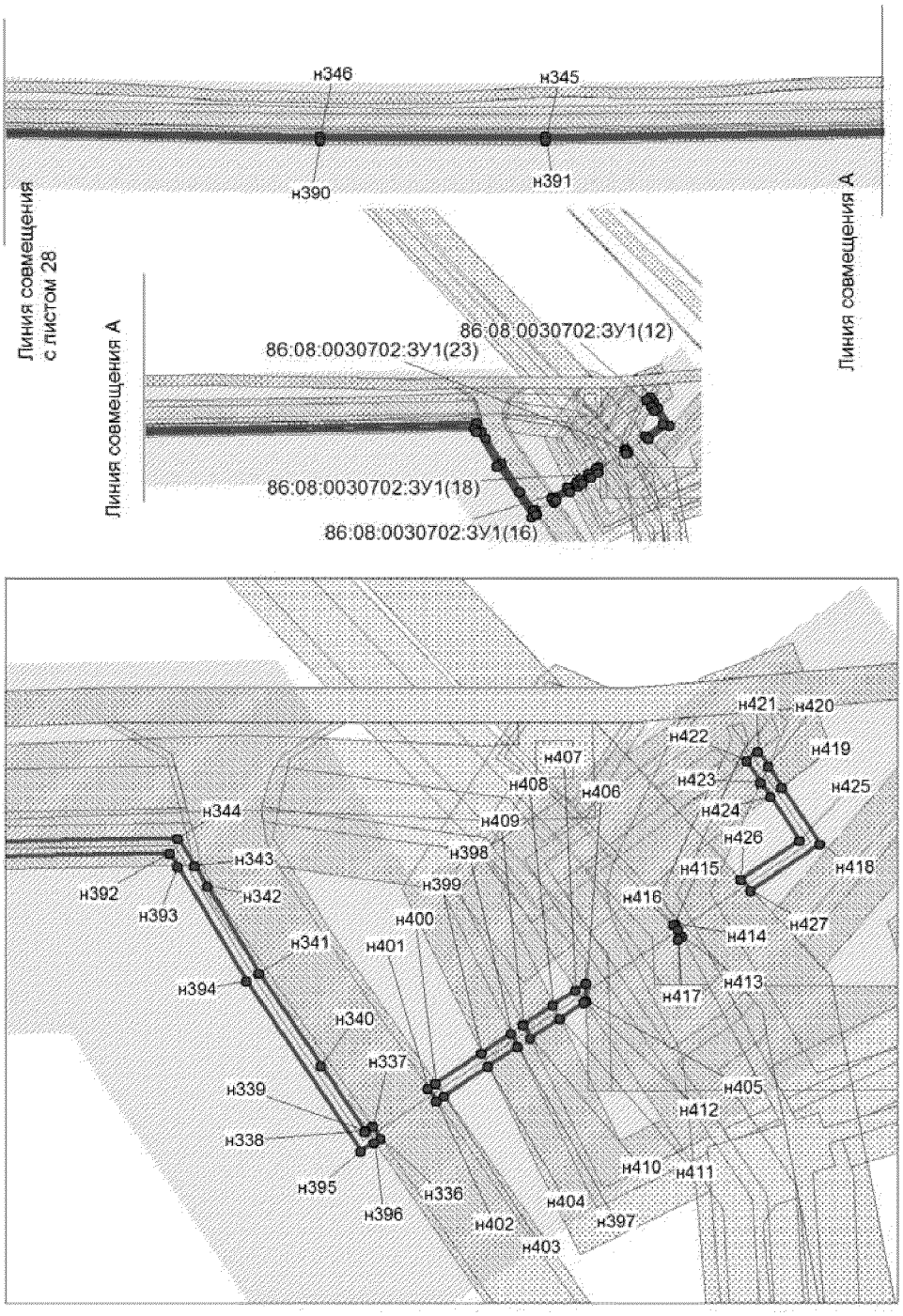

Проект межевания территории
для размещения линейного объекта регионального значения
Ханты-Мансийского автономного округа – Югры
«Трубопроводы Майского региона строительства 2016-
2017г.г., первая очередь»
Землепользователь ОАО «НК» Роснефть»

Выноска с листа 27 в М 1:2000

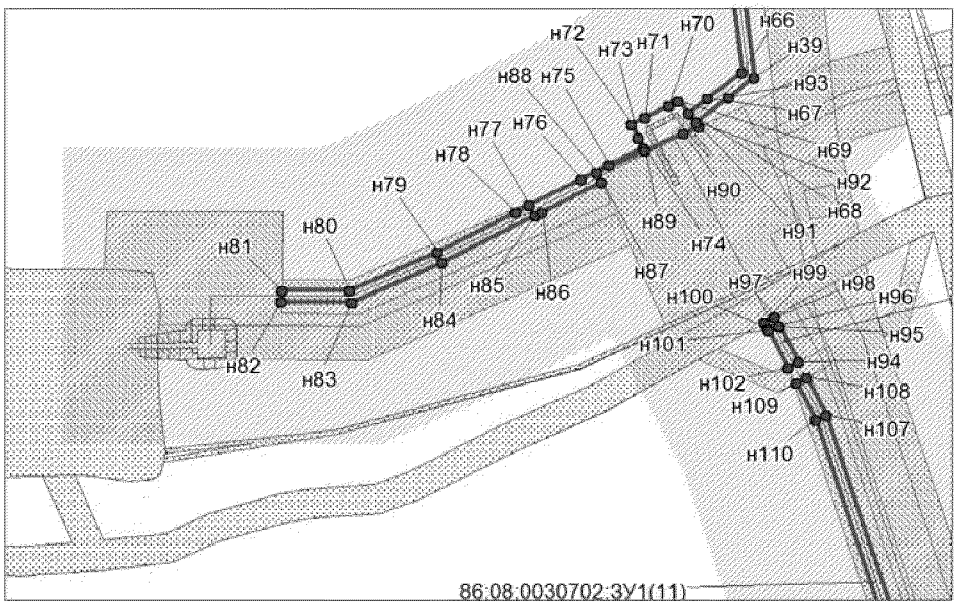

Выноска с листа 27 в М 1:1000

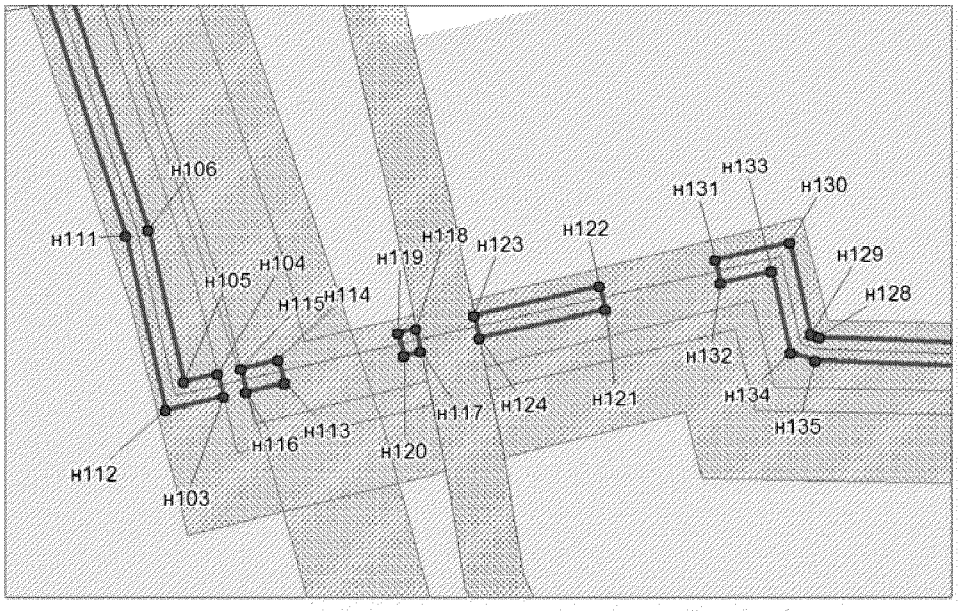

Проект межевания территории
для размещения линейного объекта регионального значения
Ханты-Мансийского автономного округа – Югры
«Трубопроводы Майского региона строительства 2016-
2017г.г., первая очередь»
Землепользователь ОАО «НК» Роснефть»

Выноски с листа 28 в М 1:2000

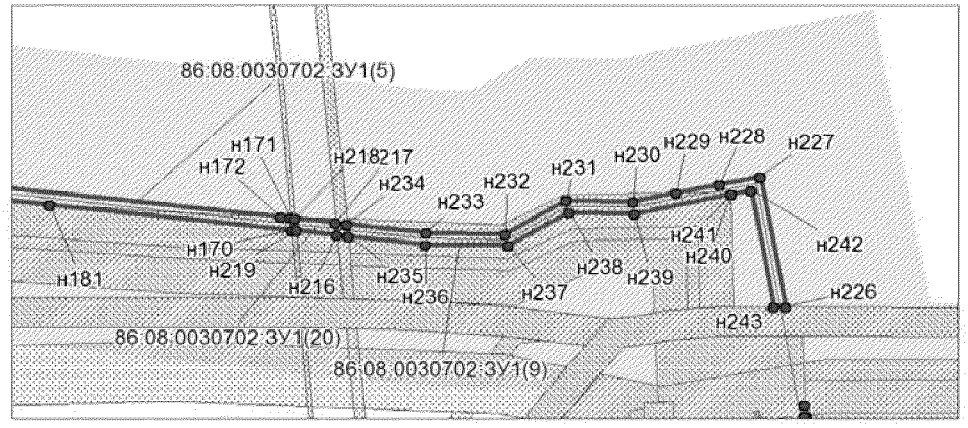

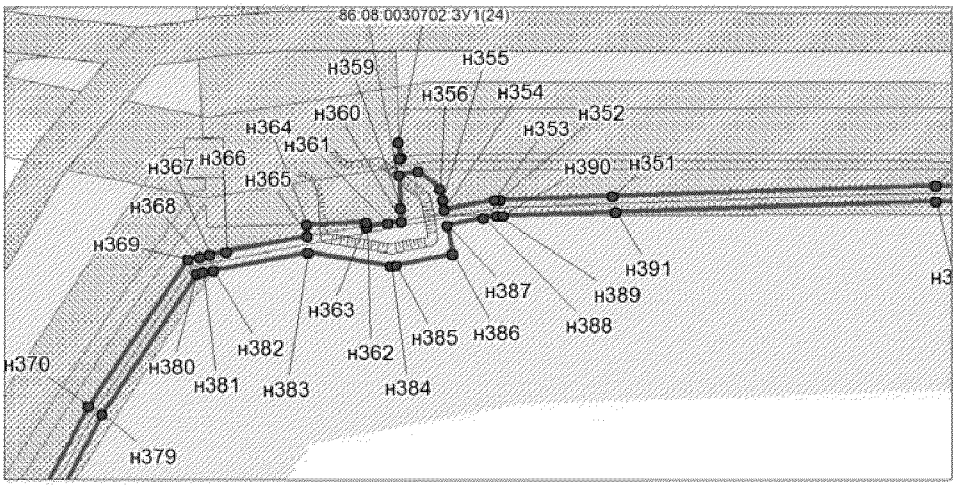

Проект межевания территории для размещения линейного объекта регионального значения Ханты-Мансийского автономного округа – Югры «Трубопроводы Майского региона строительства 2016-2017г.г., первая очередь» Землепользователь ОАО «НК» Роснефть»

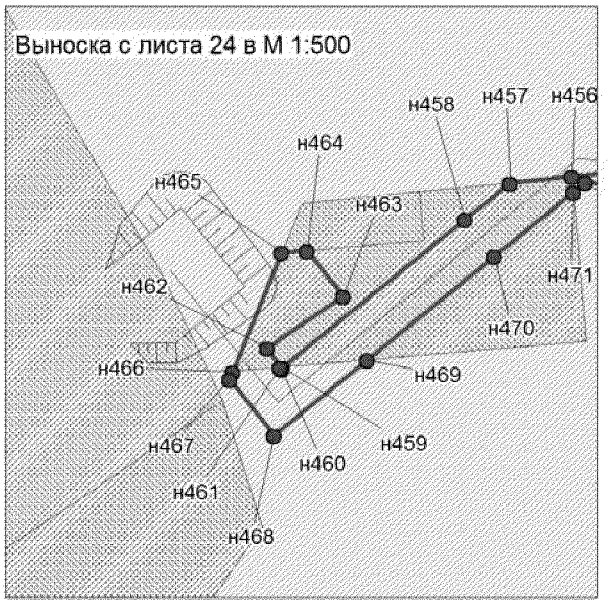

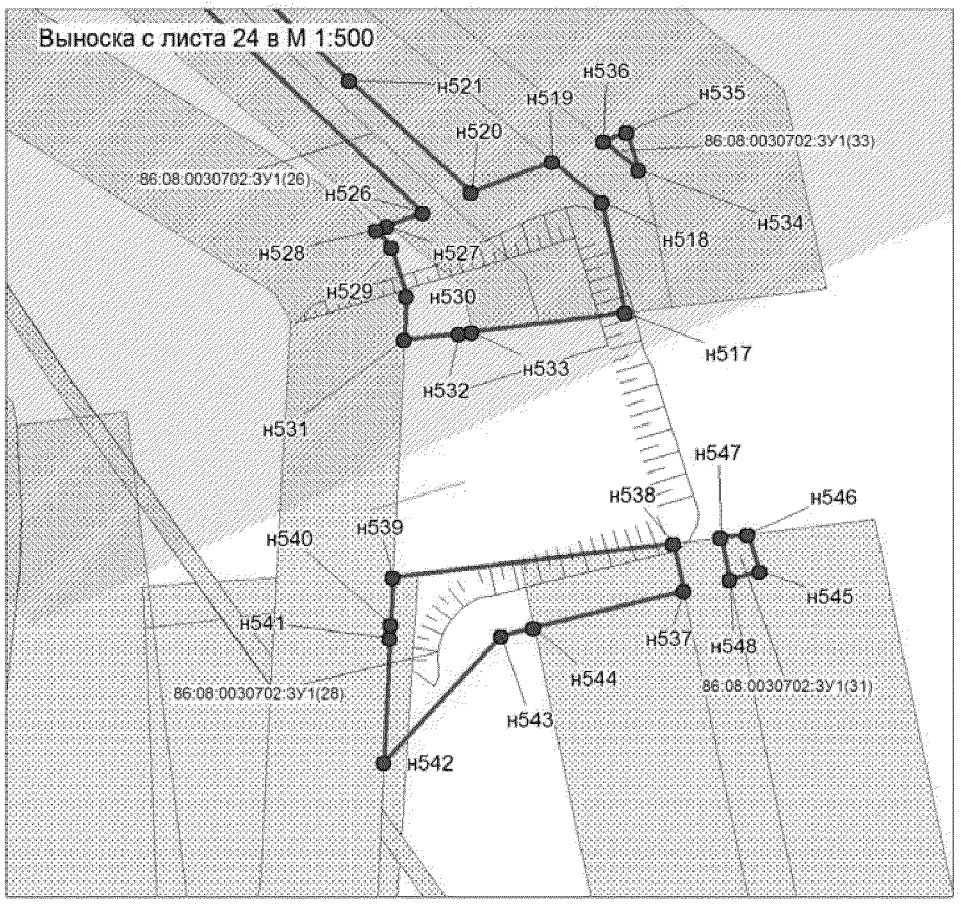

Проект межевания территории
для размещения линейного объекта регионального значения
Ханты-Мансийского автономного округа – Югры
«Трубопроводы Майского региона строительства 2016-
2017г.г., первая очередь»
Землепользователь ОАО «НК» Роснефть»

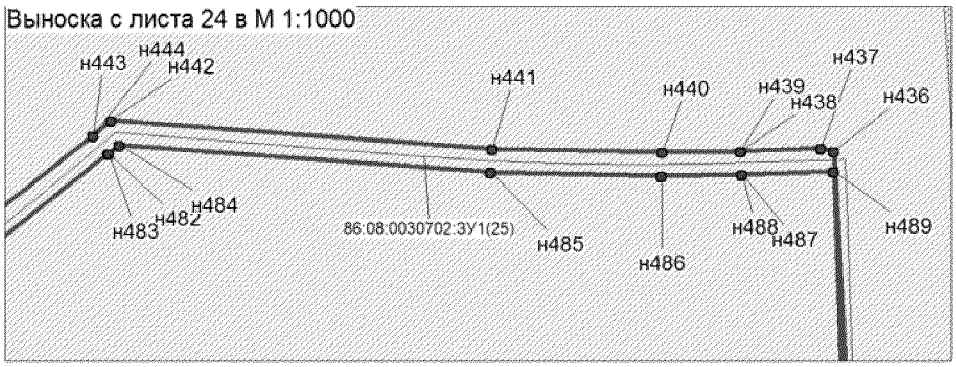

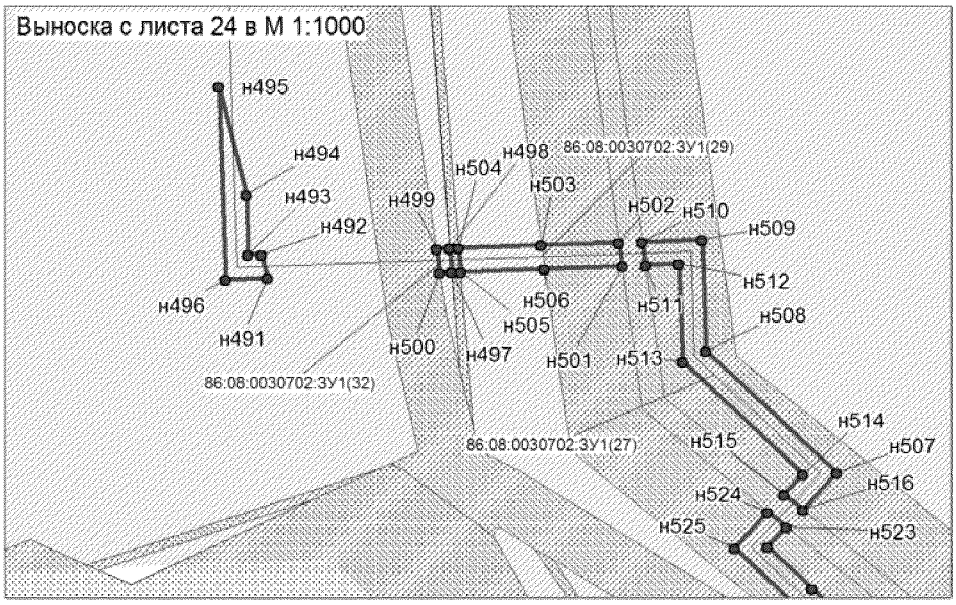

Проект межевания территории
для размещения линейного объекта регионального значения
Ханты-Мансийского автономного округа – Югры
«Трубопроводы Майского региона строительства 2016-
2017г.г., первая очередь»
Землепользователь ОАО «НК» Роснефть»

Выноска с листа 28 в М 1:500

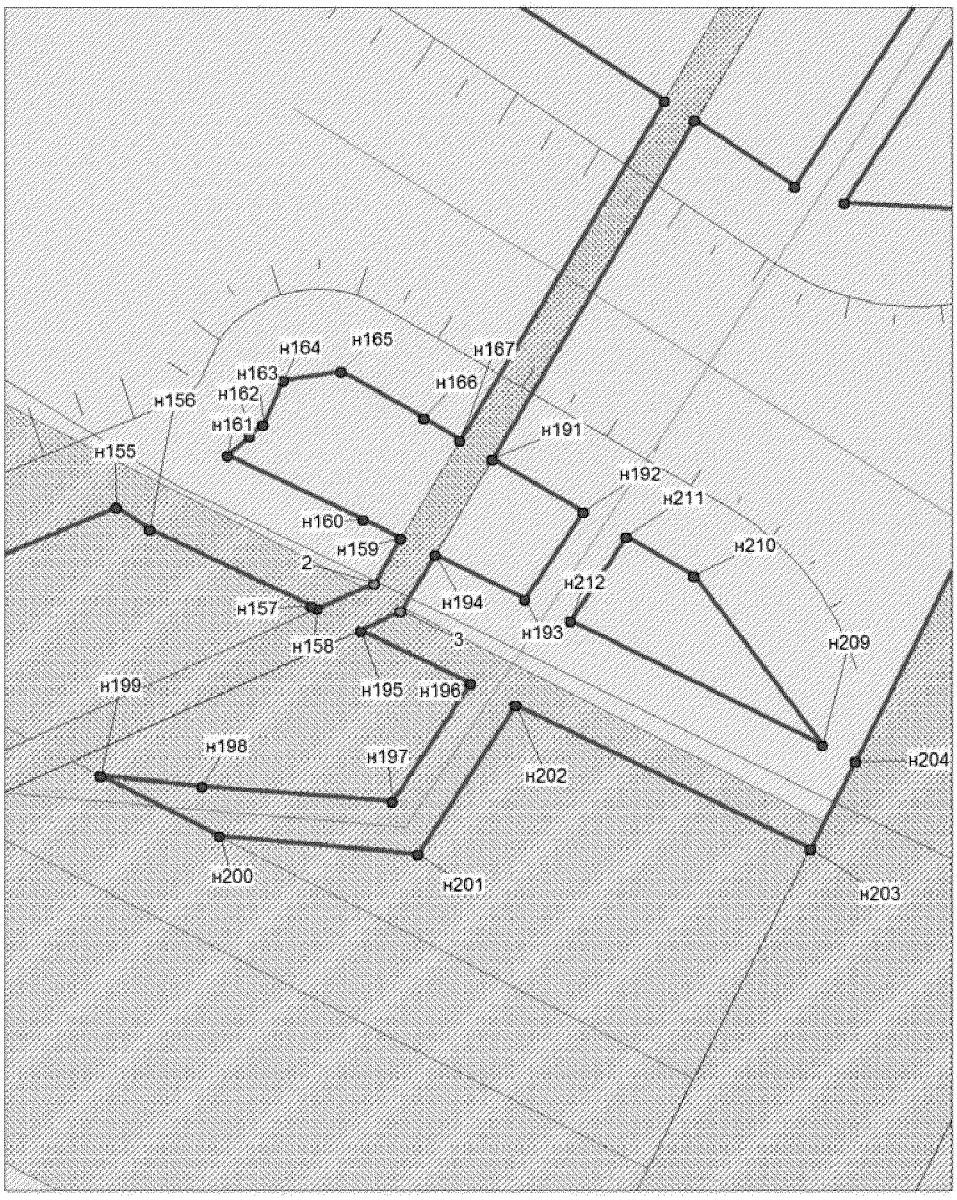

Проект межевания территории
для размещения линейного объекта регионального значения
Ханты-Мансийского автономного округа – Югры
«Трубопроводы Майского региона строительства 2016-2017г.г., первая очередь»
Землепользователь ОАО «НК» Роснефть»

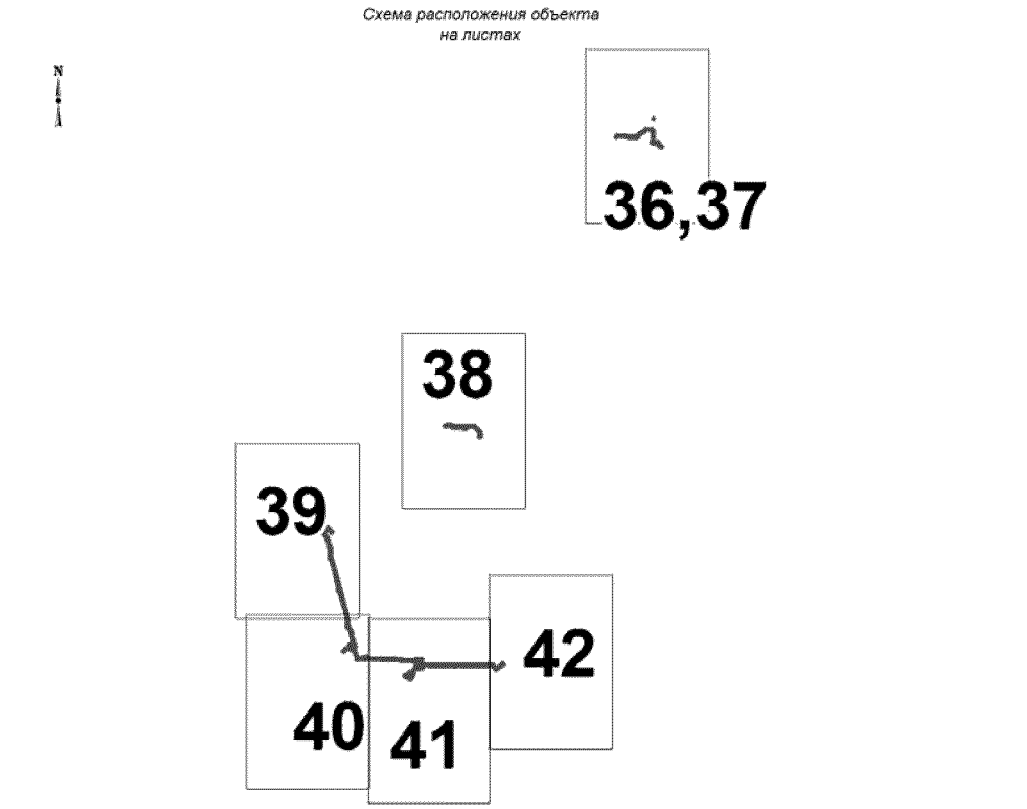

УСЛОВНЫЕ ОБОЗНАЧЕНИЯ

граница зоны размещения линейных объектов (красные линии)

н1 точка поворота границы земельного участка, устанавливаемая при проведении кадастровых работ

земельный участок на ранее сформированных участках

1 точка поворота границы земельного участка, ранее установленная при проведении кадастровых работ

86:08:0020904:967 номер существующего земельного участка

86:08:0020904:ЗУ1 номер формируемого земельного участка

земельные участки, согласно сведениям государственного кадастра недвижимости

земельные участки, предоставленные в аренду ОАО "НК "Роснефть"

охранная зона проектируемой ВЛ

охранная зона проектируемых трубопроводов

Проект межевания территории
для размещения линейного объекта регионального значения
Ханты-Мансийского автономного округа – Югры
«Трубопроводы Майского региона строительства 2016-
2017г.г., первая очередь»
Землепользователь ОАО «НК» Роснефть»

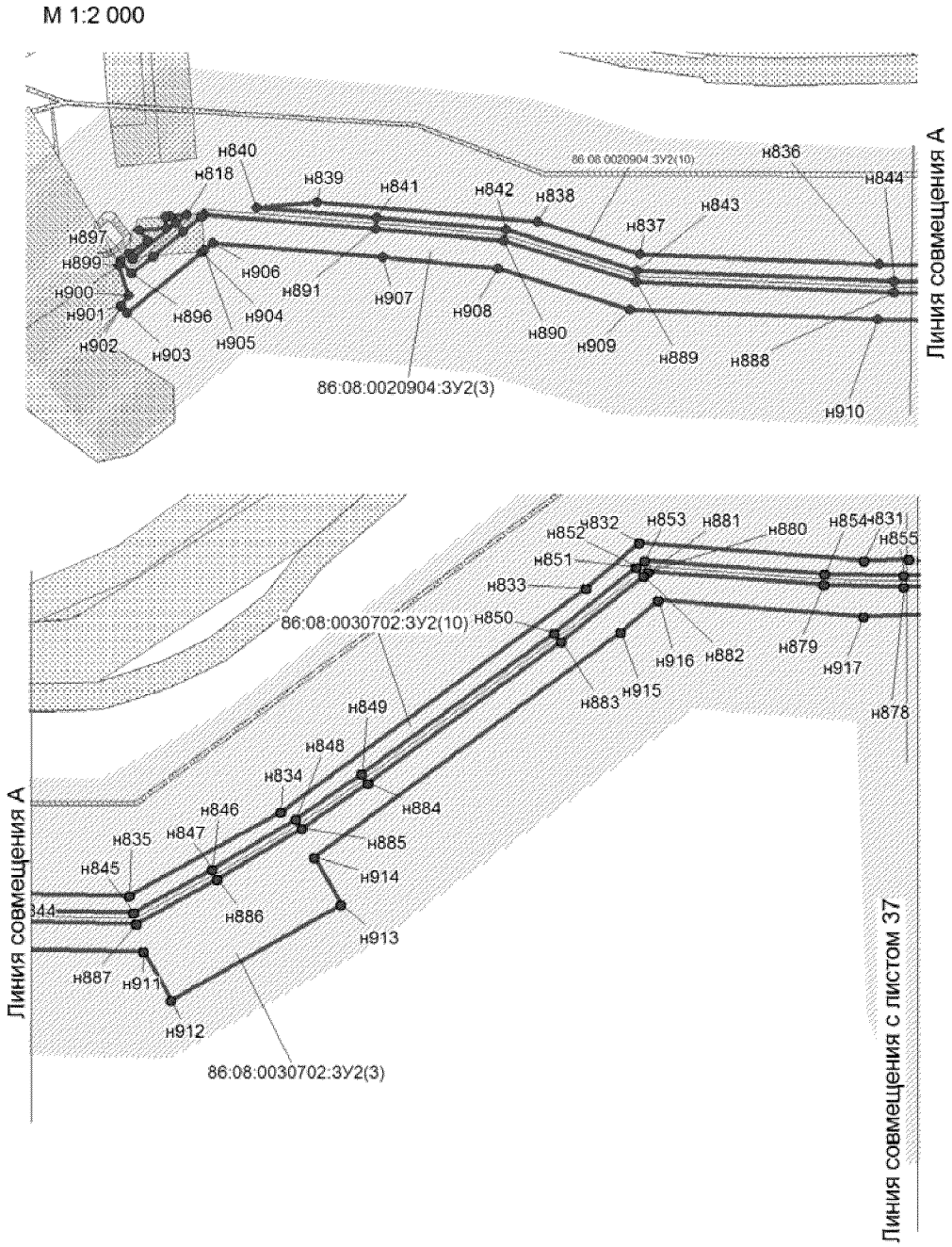

Проект межевания территории
для размещения линейного объекта регионального значения
Ханты-Мансийского автономного округа – Югры
«Трубопроводы Майского региона строительства 2016-
2017г.г., первая очередь»
Землепользователь ОАО «НК» Роснефть»

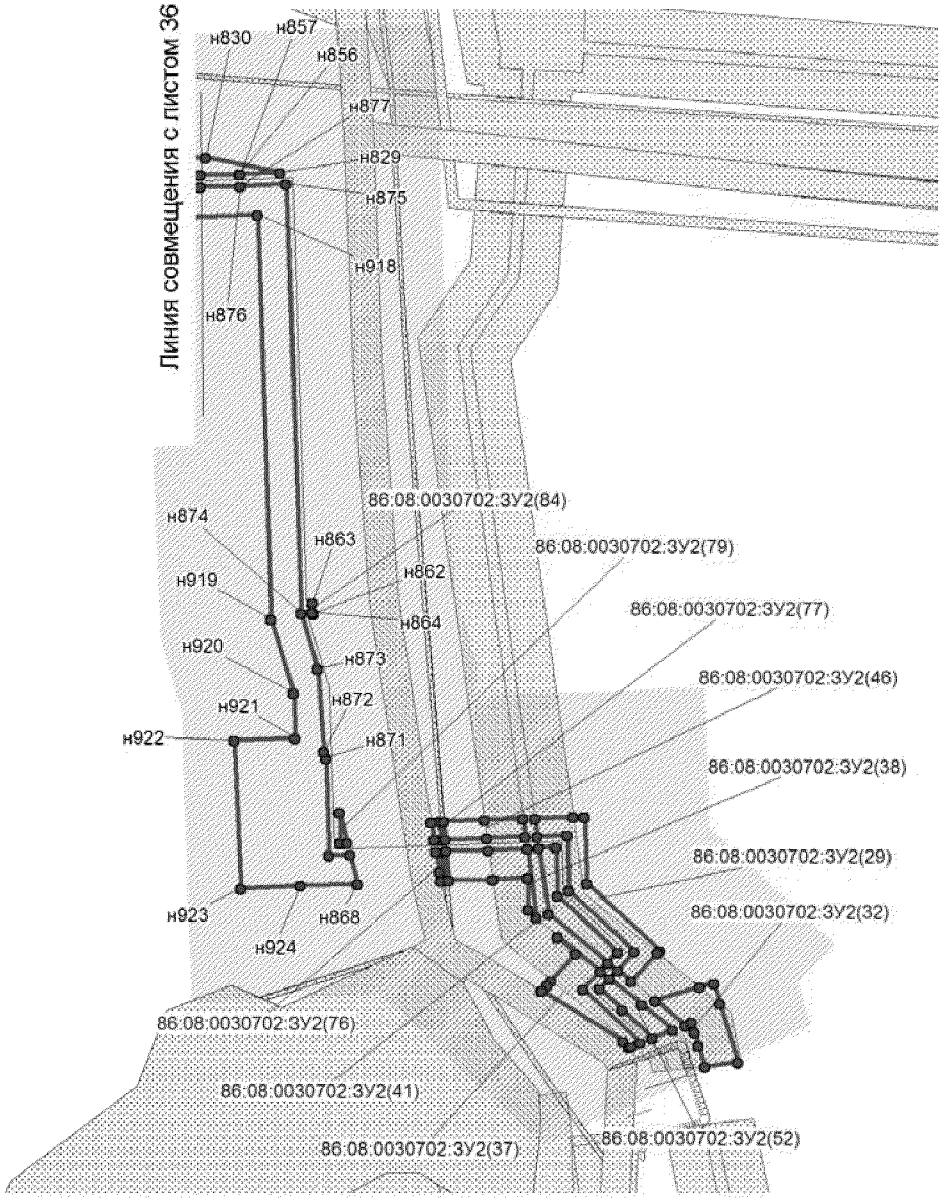

Проект межевания территории
для размещения линейного объекта регионального значения
Ханты-Мансийского автономного округа – Югры
«Трубопроводы Майского региона строительства 2016-
2017г.г., первая очередь»
Землепользователь ОАО «НК» Роснефть»

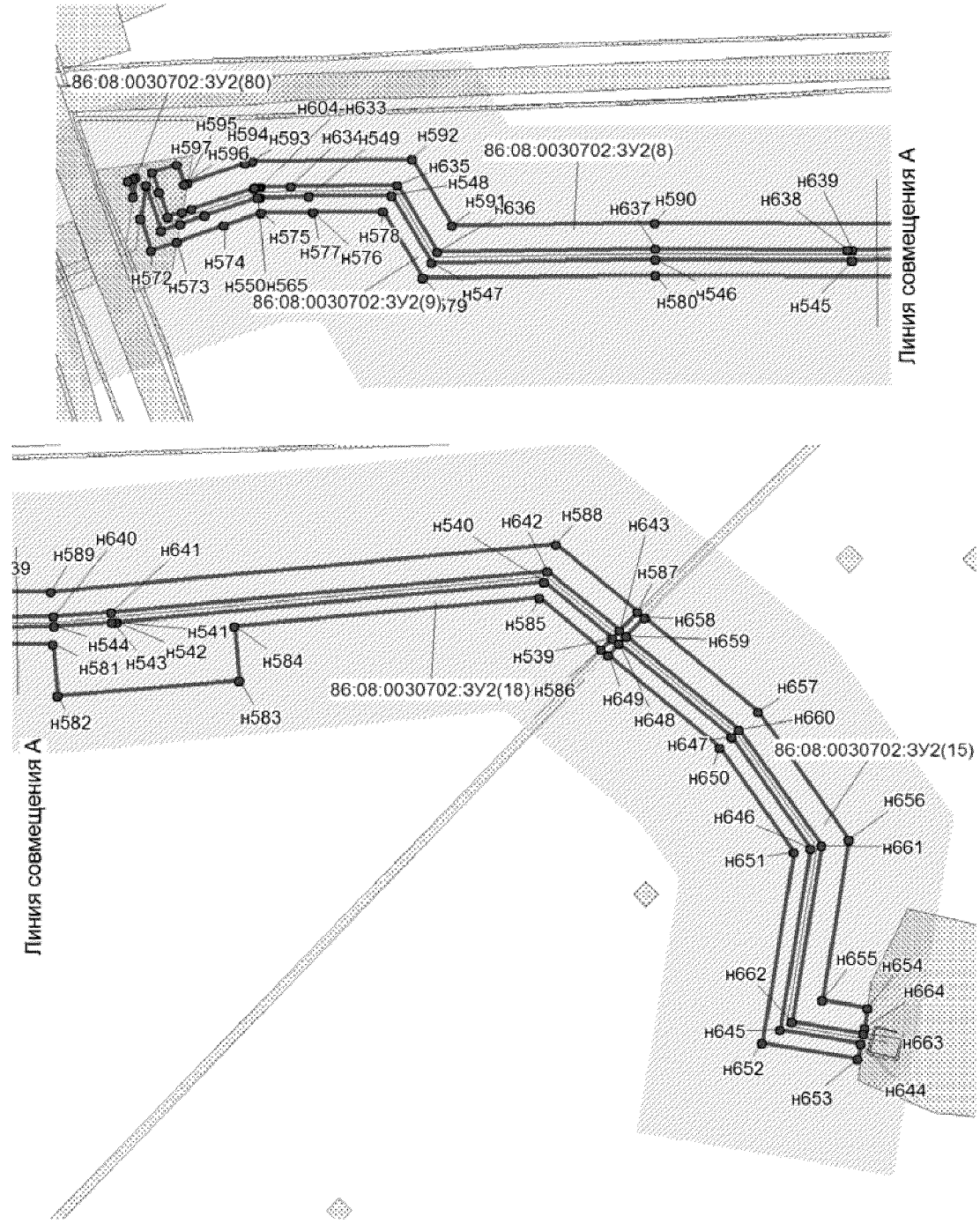

Проект межевания территории
для размещения линейного объекта регионального значения
Ханты-Мансийского автономного округа – Югры
«Трубопроводы Майского региона строительства 2016-
2017г.г., первая очередь»
Землепользователь ОАО «НК» Роснефть»

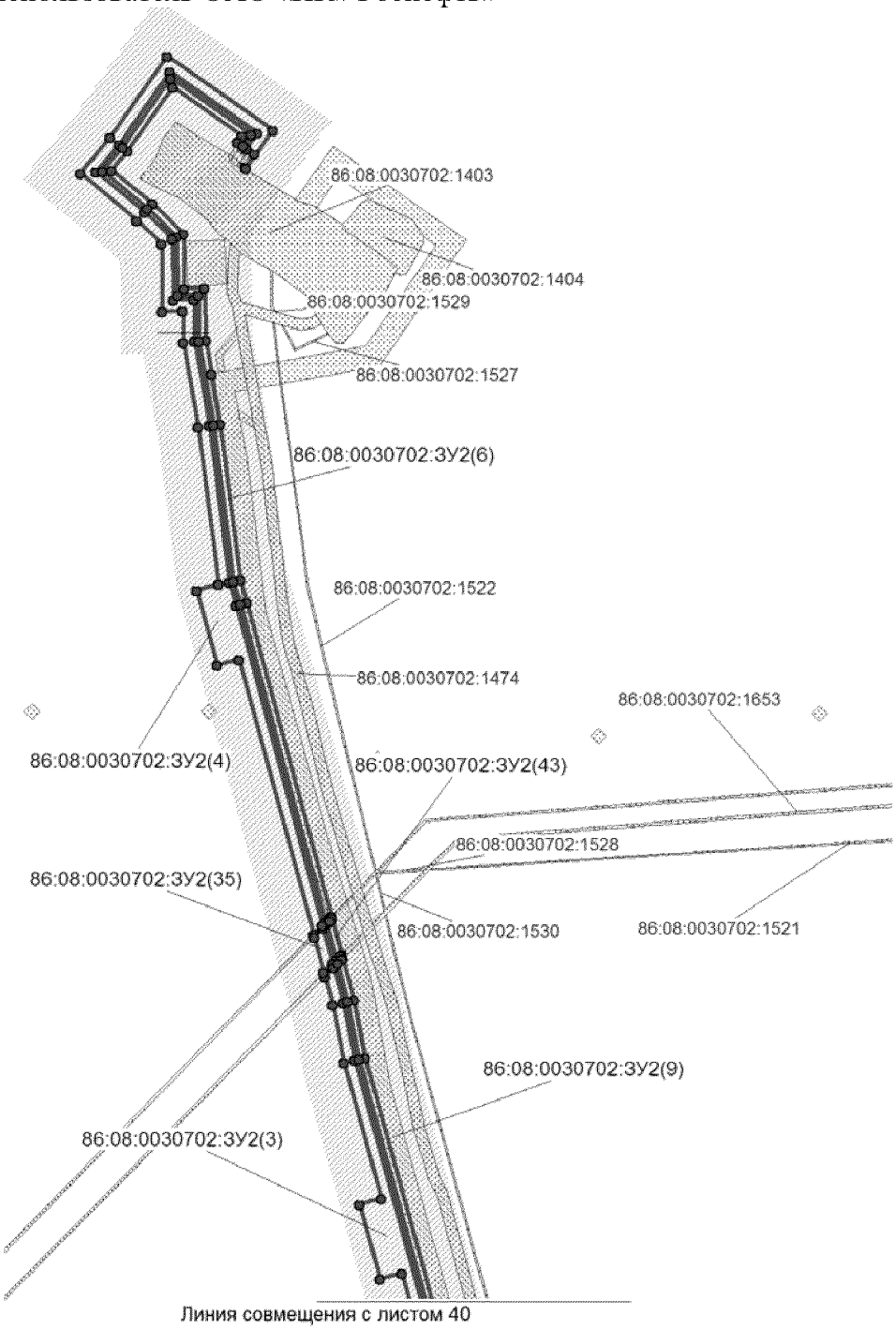

Проект межевания территории
для размещения линейного объекта регионального значения Ханты-Мансийского автономного округа – Югры «Трубопроводы Майского региона строительства 2016-2017г.г., первая очередь»
Землепользователь ОАО «НК» Роснефть»

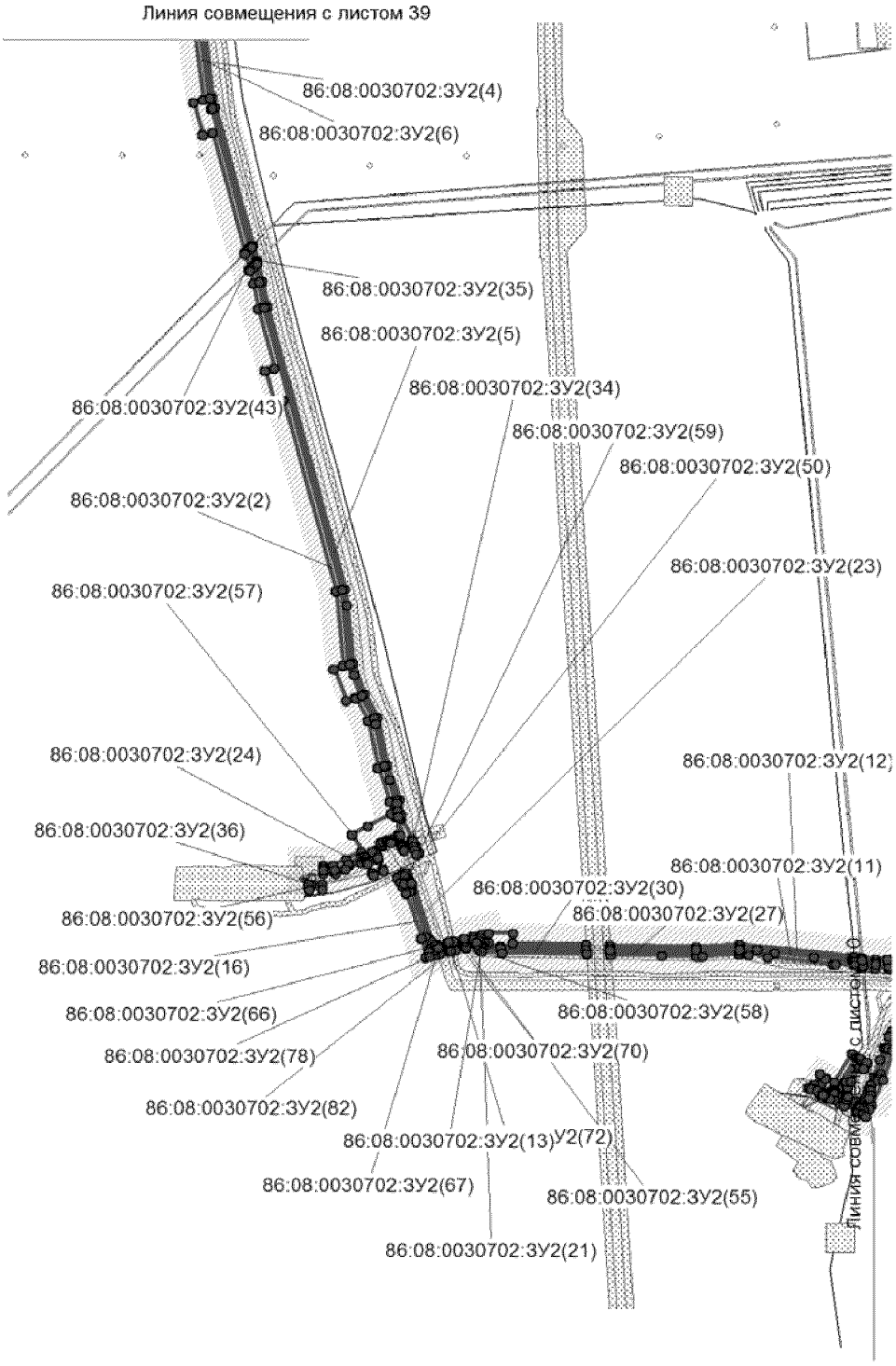

Проект межевания территории для размещения линейного объекта регионального значения Ханты-Мансийского автономного округа – Югры «Трубопроводы Майского региона строительства 2016-2017г.г., первая очередь» Землепользователь ОАО «НК» Роснефть»

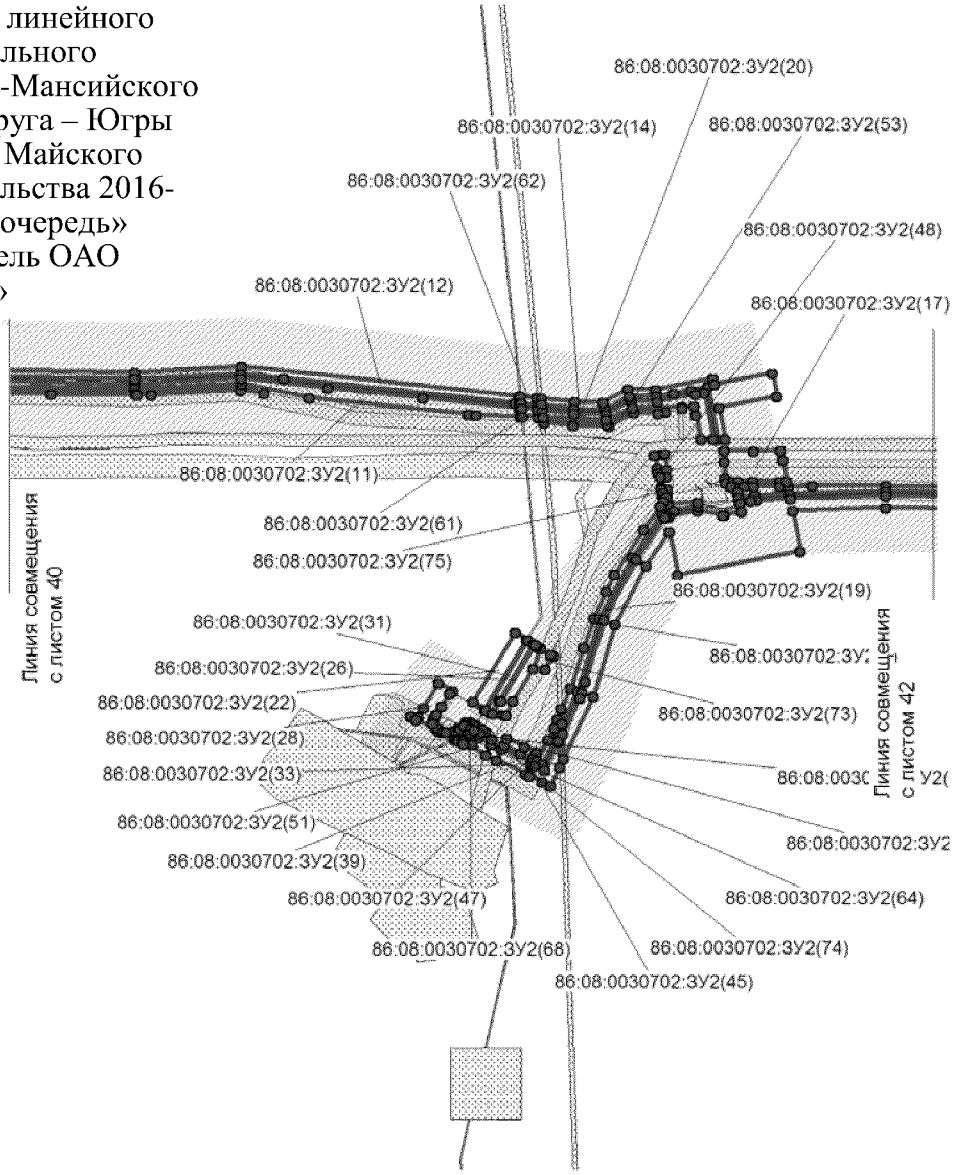

Проект межевания территории
для размещения линейного объекта регионального значения
Ханты-Мансийского автономного округа – Югры
«Трубопроводы Майского региона строительства 2016-
2017г.г., первая очередь»
Землепользователь ОАО «НК» Роснефть»

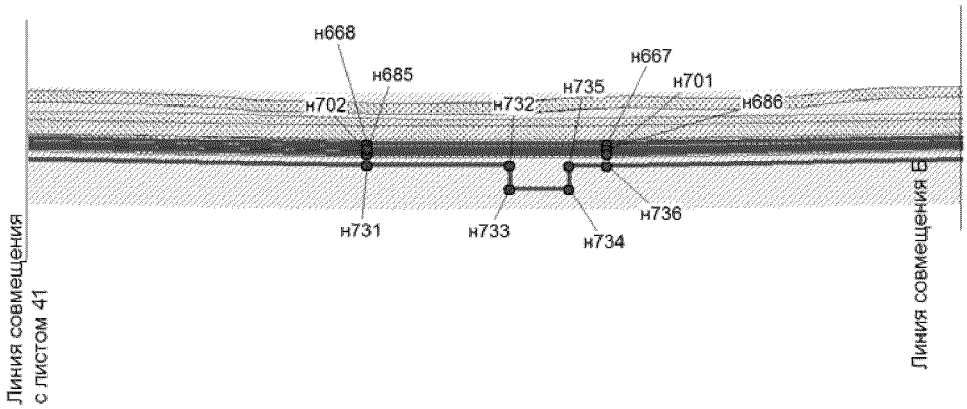

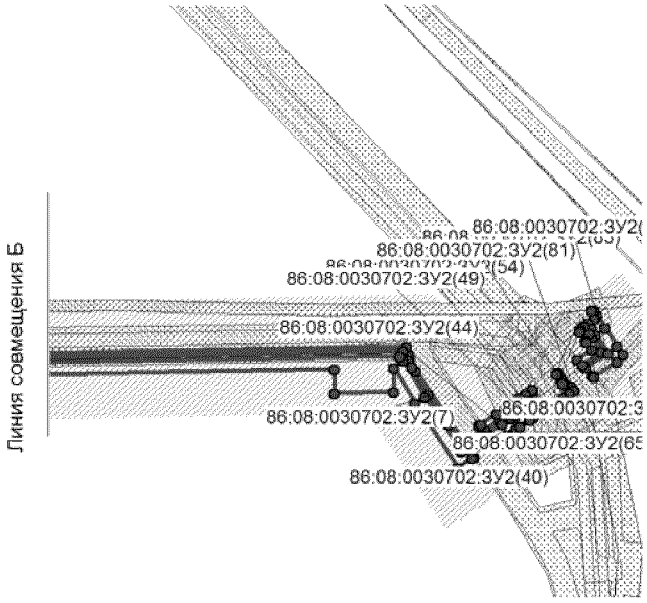

Проект межевания территории
для размещения линейного объекта регионального значения Ханты-Мансийского автономного округа – Югры «Трубопроводы Майского региона строительства 2016-2017г.г., первая очередь»
Землепользователь ОАО «НК» Роснефть»

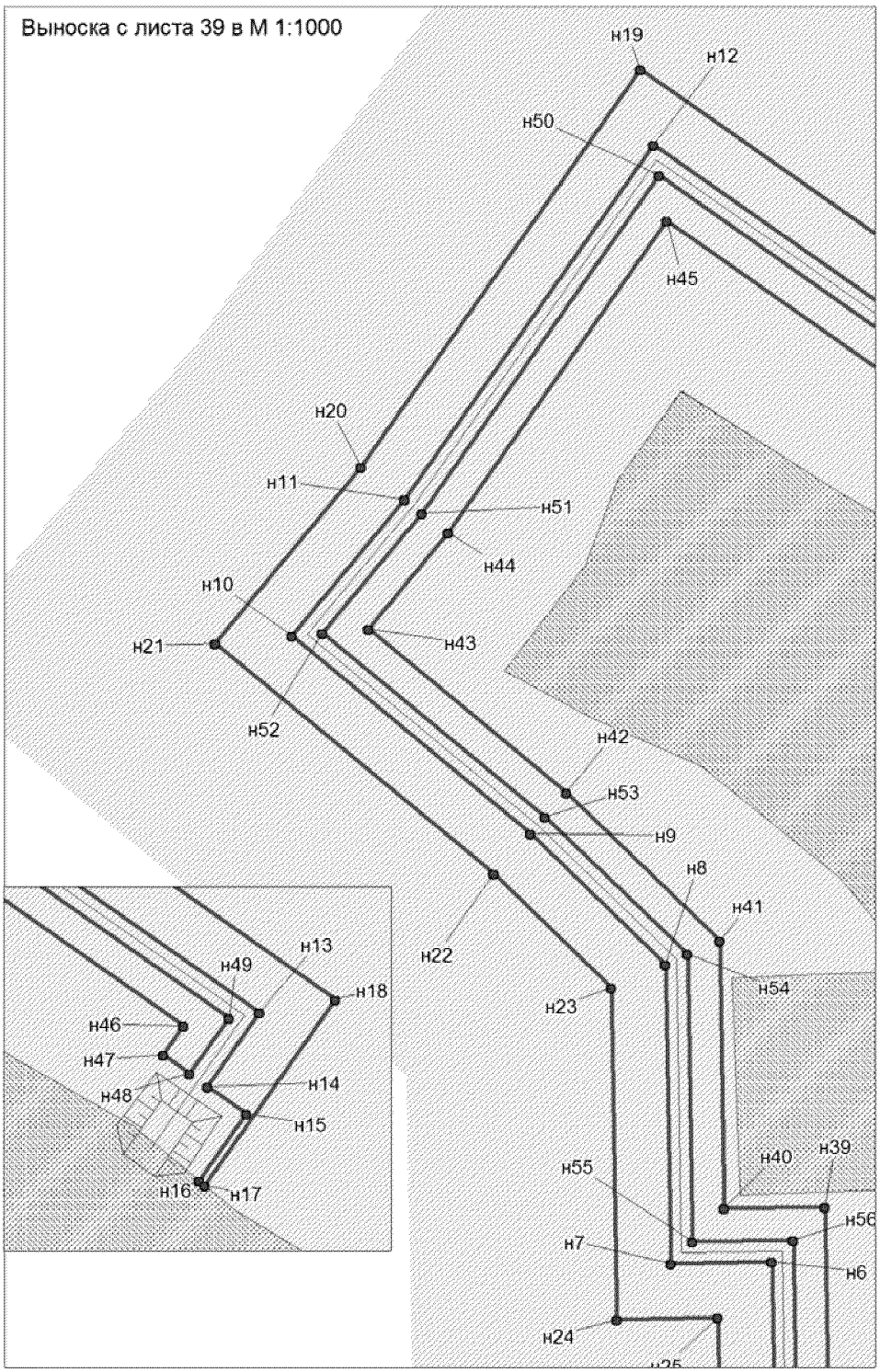

Проект межевания территории
для размещения линейного объекта регионального значения Ханты-Мансийского автономного округа – Югры «Трубопроводы Майского региона строительства 2016-2017г.г., первая очередь»
Землепользователь ОАО «НК» Роснефть»

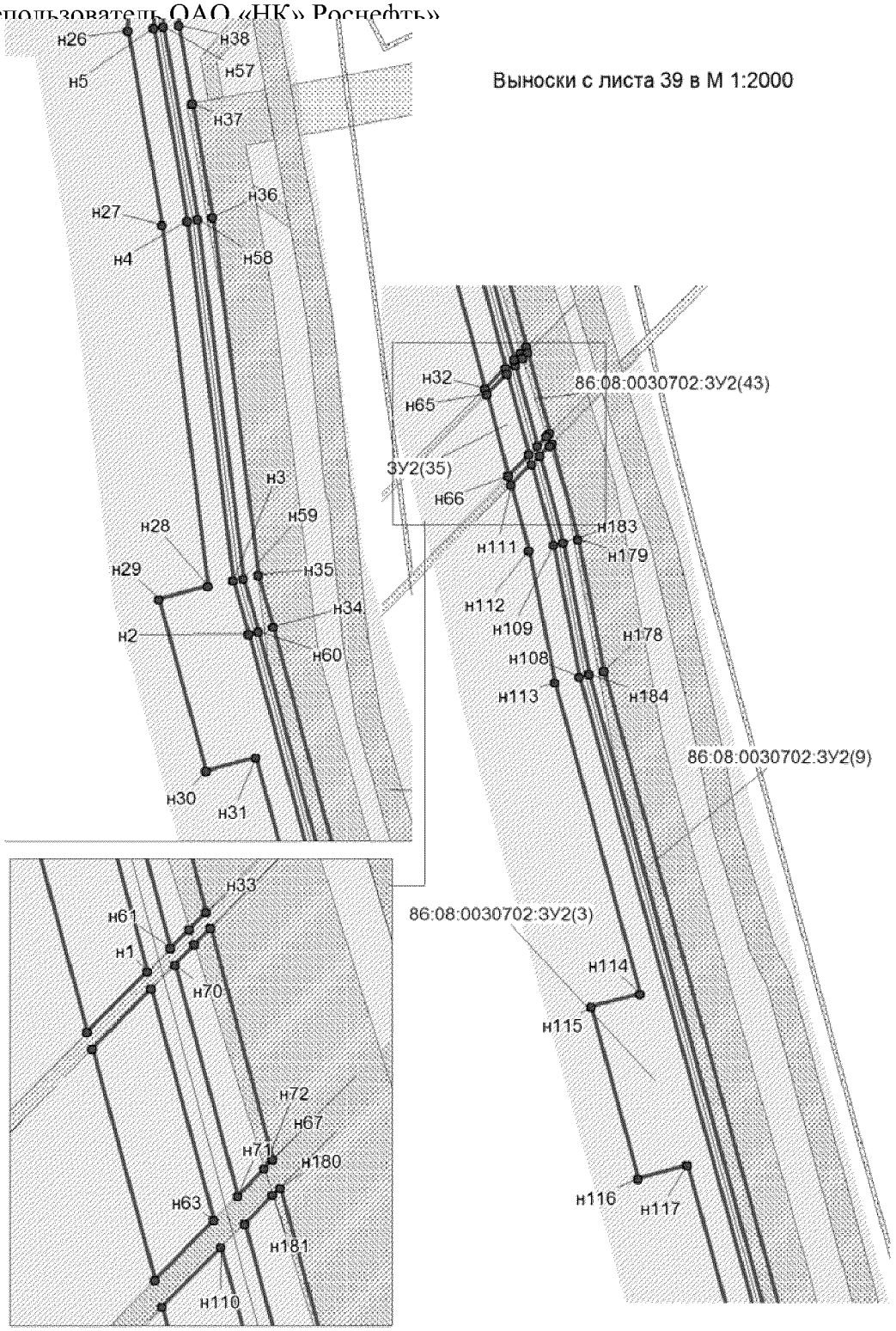

Проект межевания территории
для размещения линейного объекта регионального значения Ханты-Мансийского автономного округа – Югры «Трубопроводы Майского региона строительства 2016-2017г.г., первая очередь»
Землепользователь ОАО «НК» Роснефть»

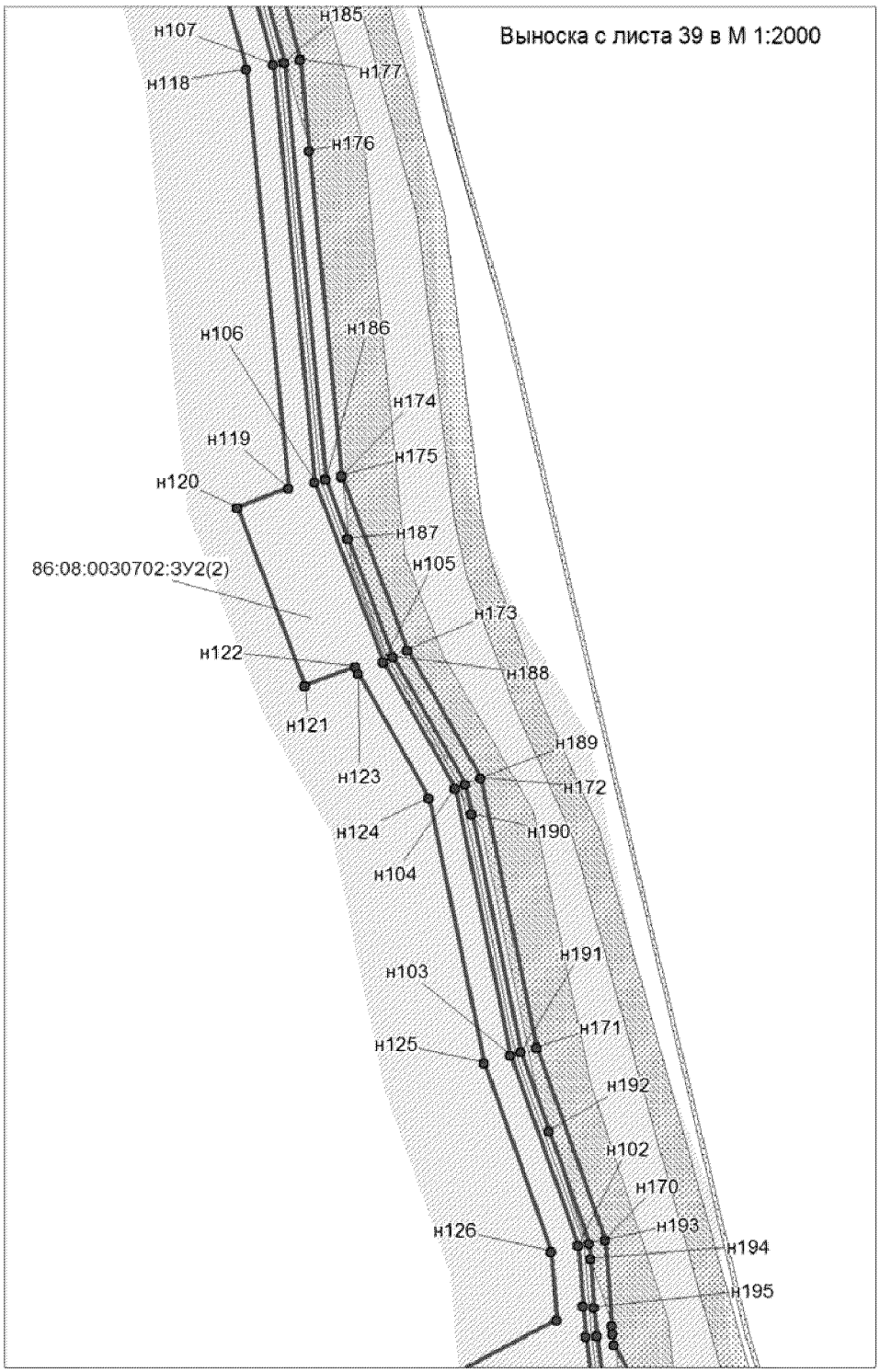

Проект межевания территории
для размещения линейного объекта регионального значения
Ханты-Мансийского автономного округа – Югры
«Трубопроводы Майского региона строительства 2016-
2017г.г., первая очередь»
Землепользователь ОАО «НК» Роснефть»

Выноска с листа 40 в М 1:2000

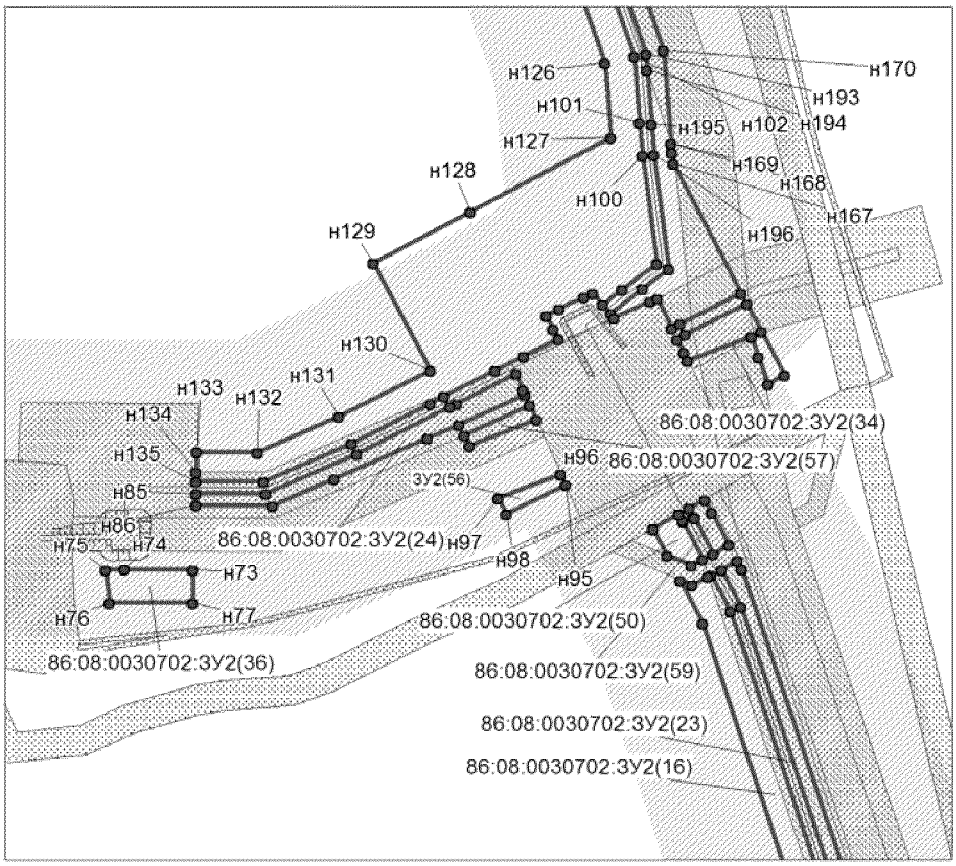

Проект межевания территории
для размещения линейного объекта регионального значения
Ханты-Мансийского автономного округа – Югры
«Трубопроводы Майского региона строительства 2016-
2017г.г., первая очередь»
Землепользователь ОАО «НК» Роснефть»

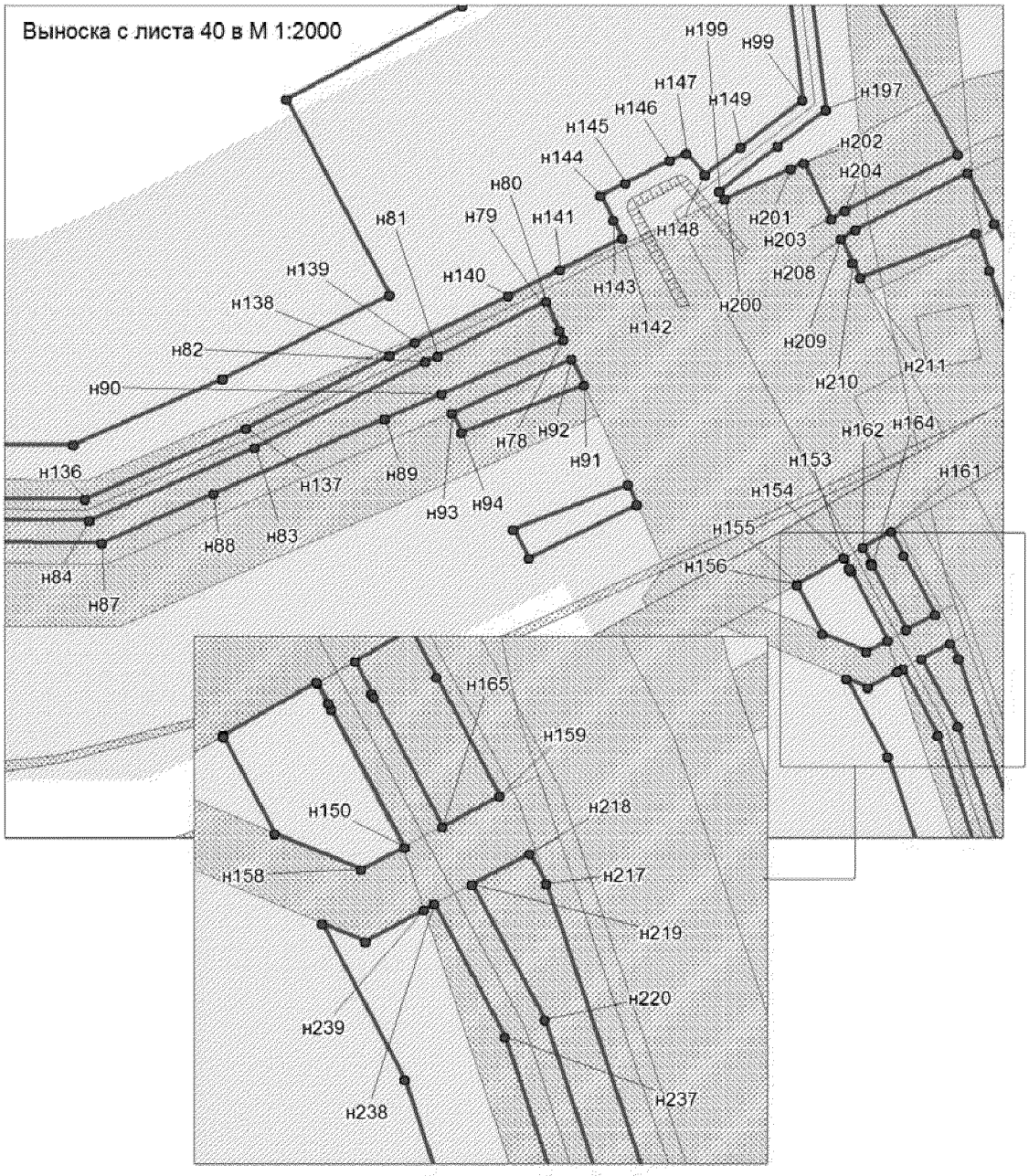

Проект межевания территории
для размещения линейного объекта регионального значения
Ханты-Мансийского автономного округа – Югры
«Трубопроводы Майского региона строительства 2016-
2017г.г., первая очередь»
Землепользователь ОАО «НК» Роснефть»

Выноска с листа 40 в М 1:2000

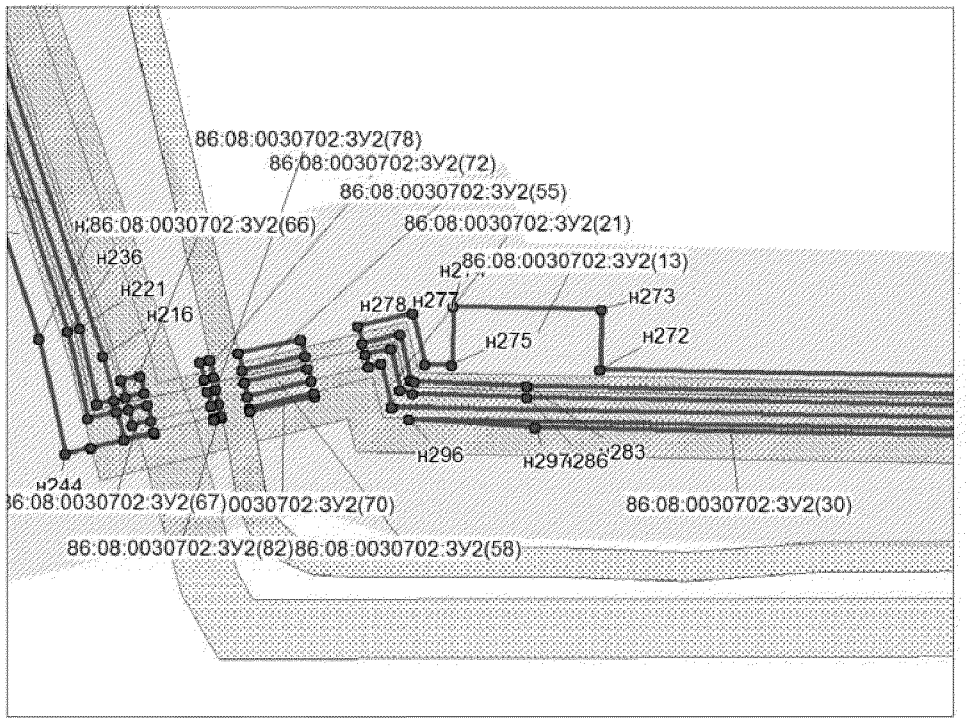

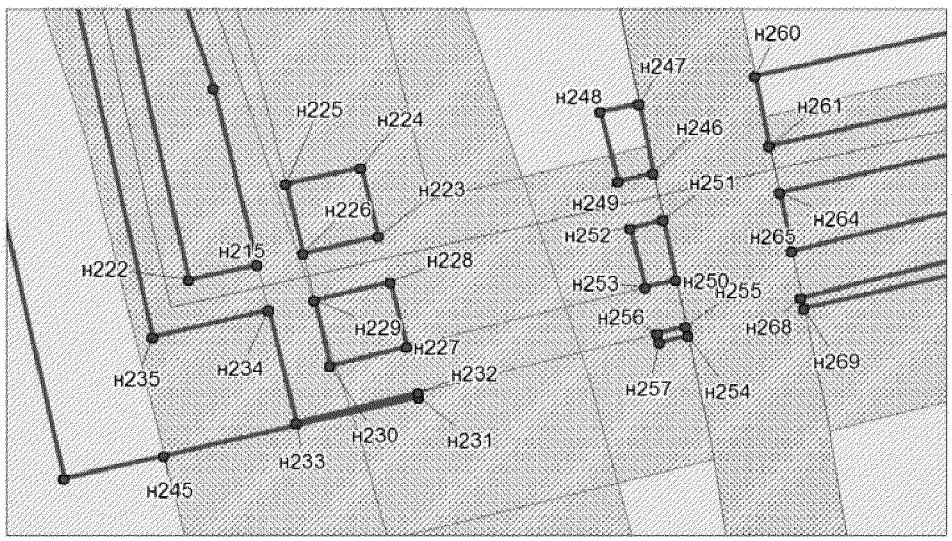

Проект межевания территории
для размещения линейного объекта регионального значения
Ханты-Мансийского автономного округа – Югры
«Трубопроводы Майского региона строительства 2016-2017г.г., первая очередь»
Землепользователь ОАО «НК» Роснефть»

Выноска с листа 40 в М 1:2000

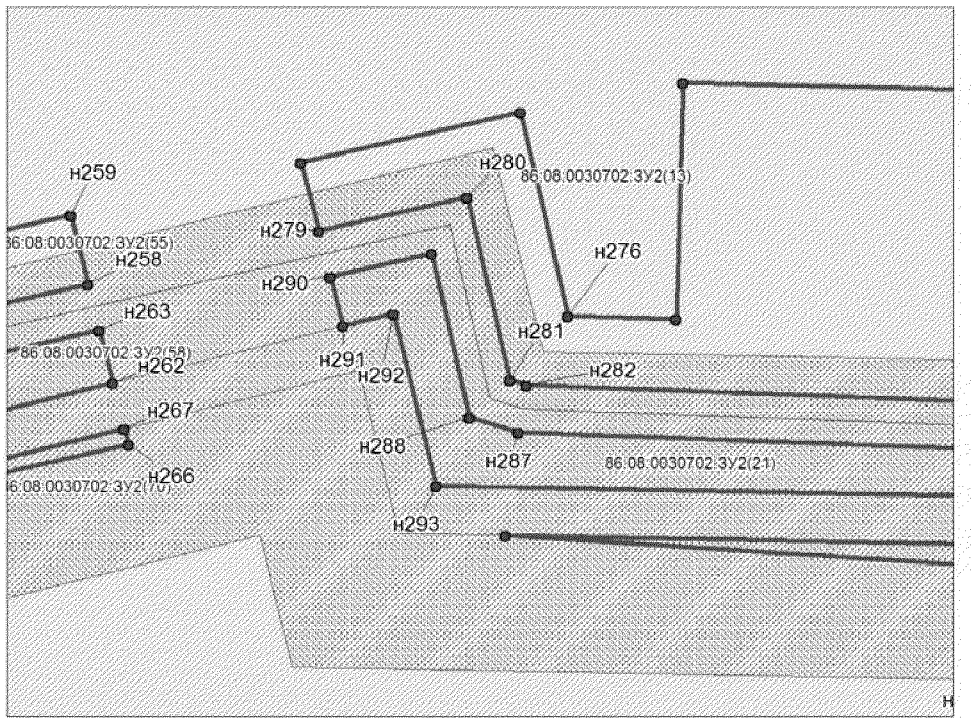

Проект межевания территории
для размещения линейного объекта регионального значения
Ханты-Мансийского автономного округа – Югры
«Трубопроводы Майского региона строительства 2016-
2017г.г., первая очередь»
Землепользователь ОАО «НК» Роснефть»

Выноска с листа 41 в М 1:2000

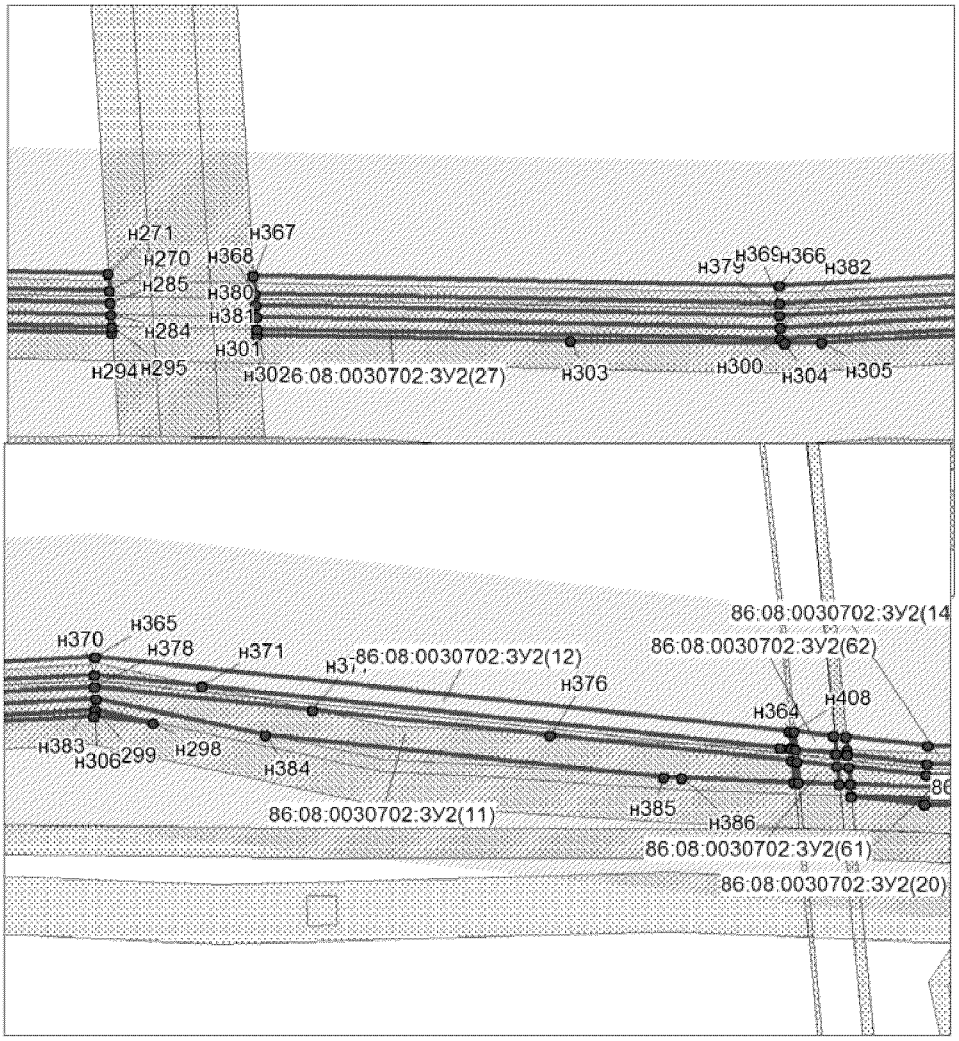

Проект межевания территории
для размещения линейного объекта регионального значения
Ханты-Мансийского автономного округа – Югры
«Трубопроводы Майского региона строительства 2016-
2017г.г., первая очередь»
Землепользователь ОАО «НК» Роснефть»

Выноска с листа 41 в М 1:2000

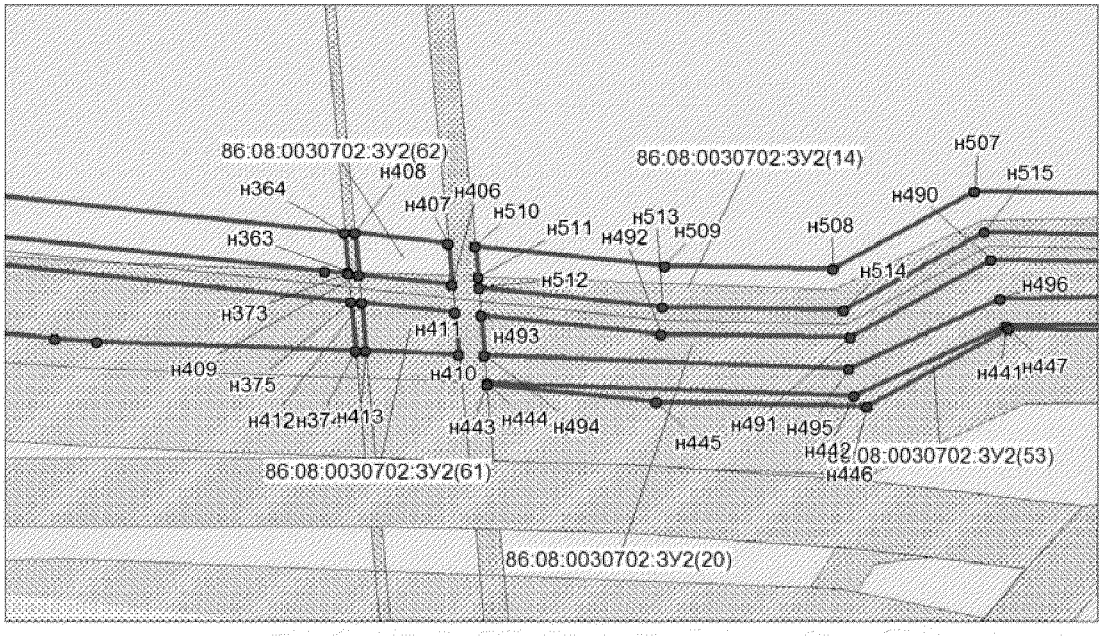

Проект межевания территории
для размещения линейного объекта регионального значения Ханты-Мансийского автономного округа – Югры «Трубопроводы Майского региона строительства 2016-2017г.г., первая очередь»
Землепользователь ОАО «НК» Роснефть»

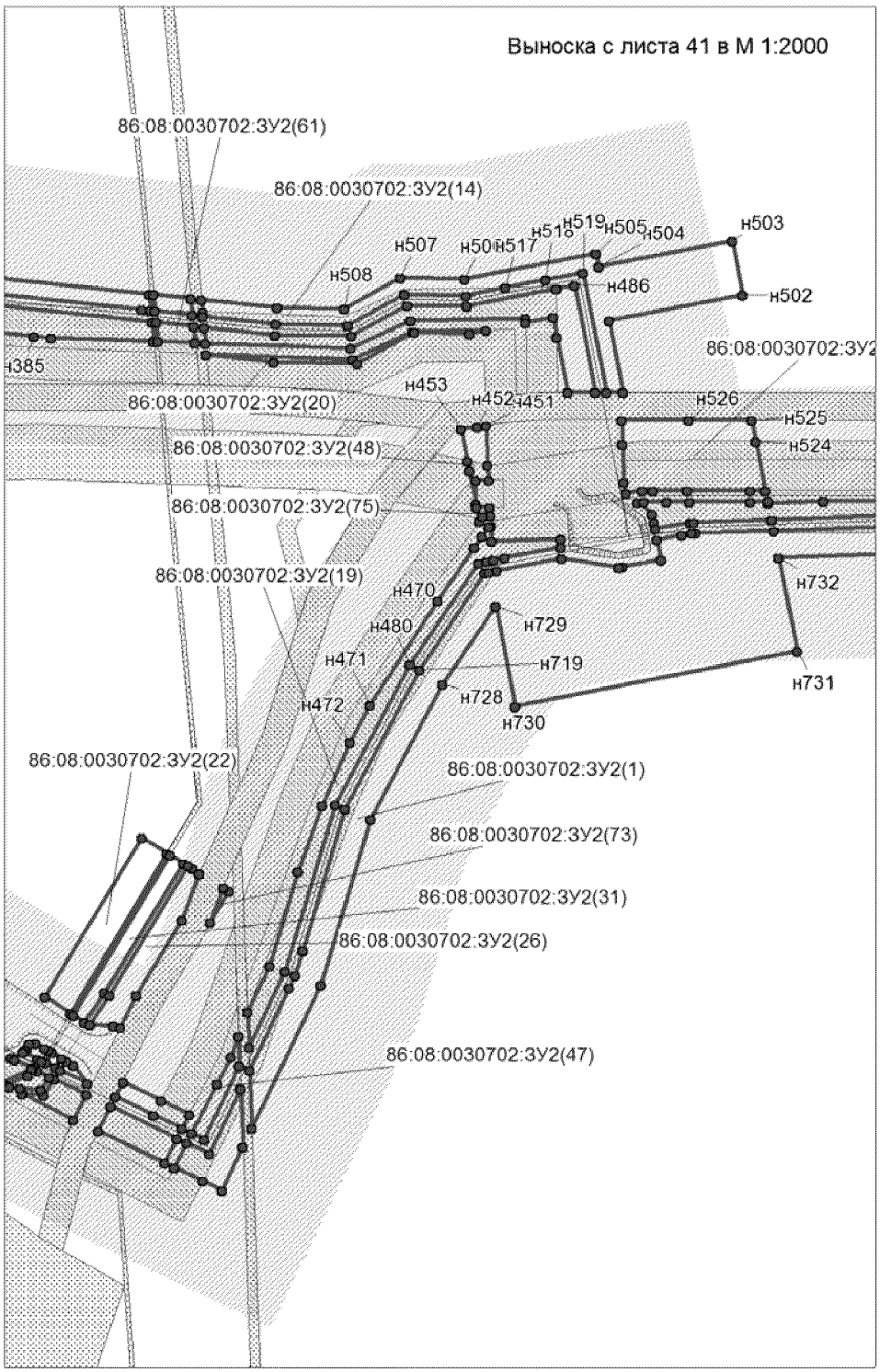

Проект межевания территории
для размещения линейного объекта регионального значения Ханты-Мансийского автономного округа – Югры «Трубопроводы Майского региона строительства 2016-2017г.г., первая очередь»
Землепользователь ОАО «НК» Роснефть»

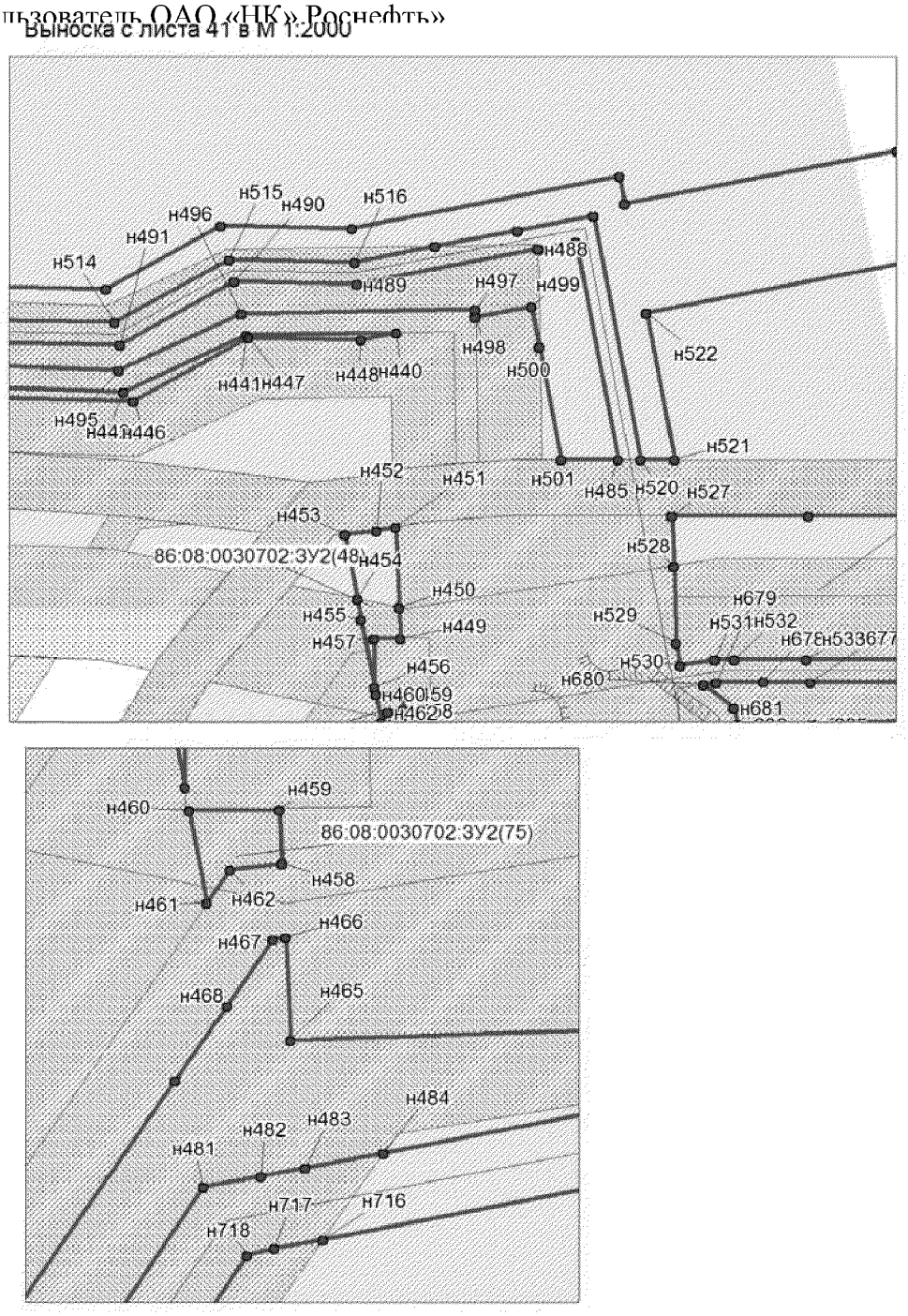

Проект межевания территории
для размещения линейного объекта регионального значения
Ханты-Мансийского автономного округа – Югры
«Трубопроводы Майского региона строительства 2016-
2017г.г., первая очередь»
Землепользователь ОАО «НК» Роснефть»

Выноска с листа 41 в М 1:500

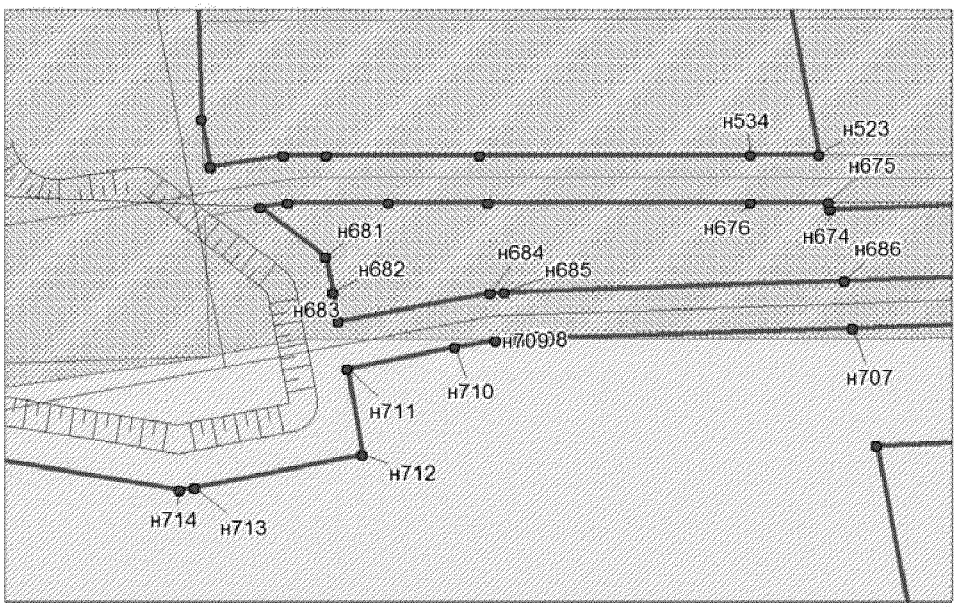

Проект межевания территории
для размещения линейного объекта регионального значения Ханты-Мансийского автономного округа – Югры «Трубопроводы Майского региона строительства 2016-2017г.г., первая очередь»
Землепользователь ОАО «НК» Роснефть»

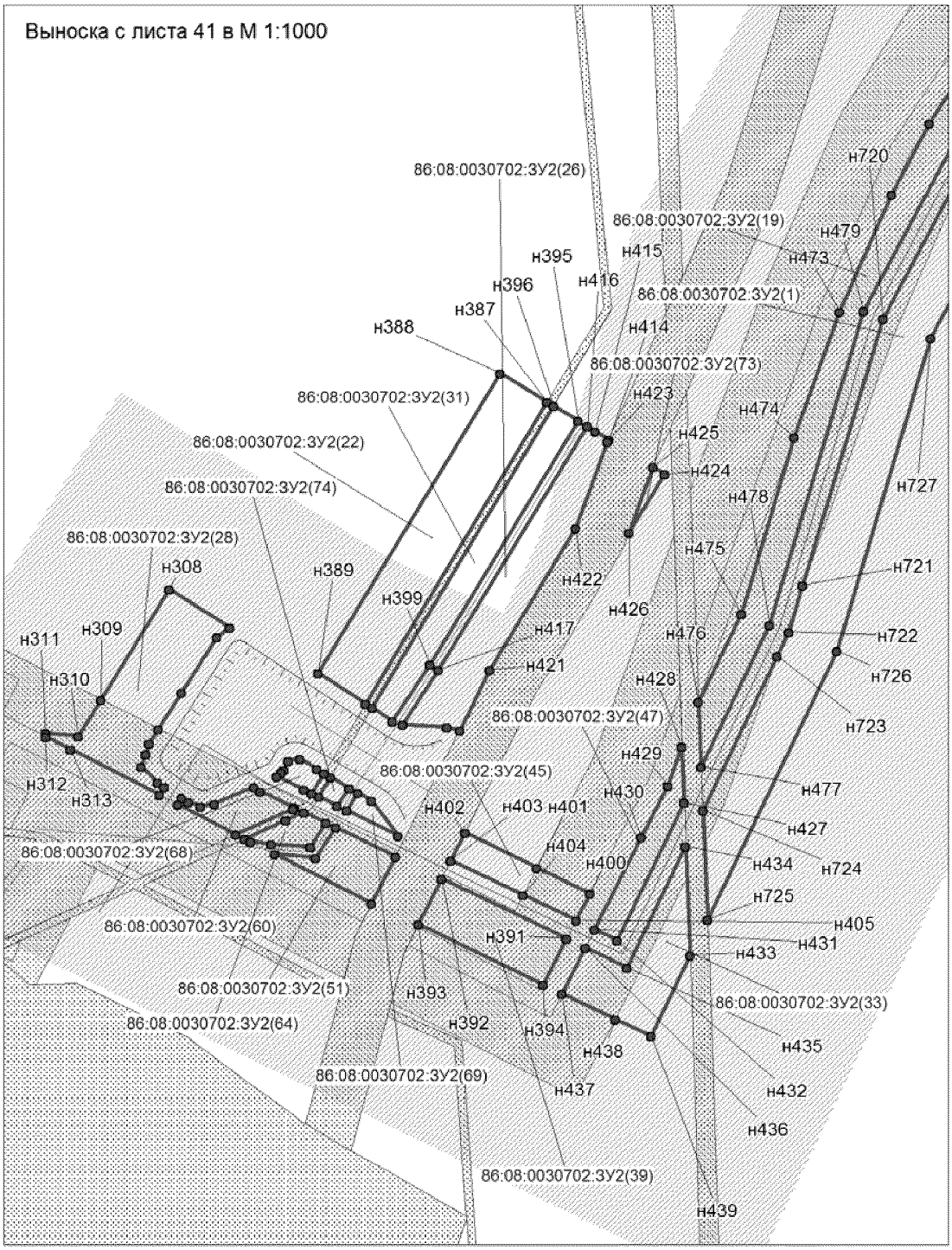

Проект межевания территории
для размещения линейного объекта регионального значения Ханты-Мансийского автономного округа – Югры «Трубопроводы Майского региона строительства 2016-2017г.г., первая очередь»
Землепользователь ОАО «НК» Роснефть»

Выноска с листа 41 в М 1:300

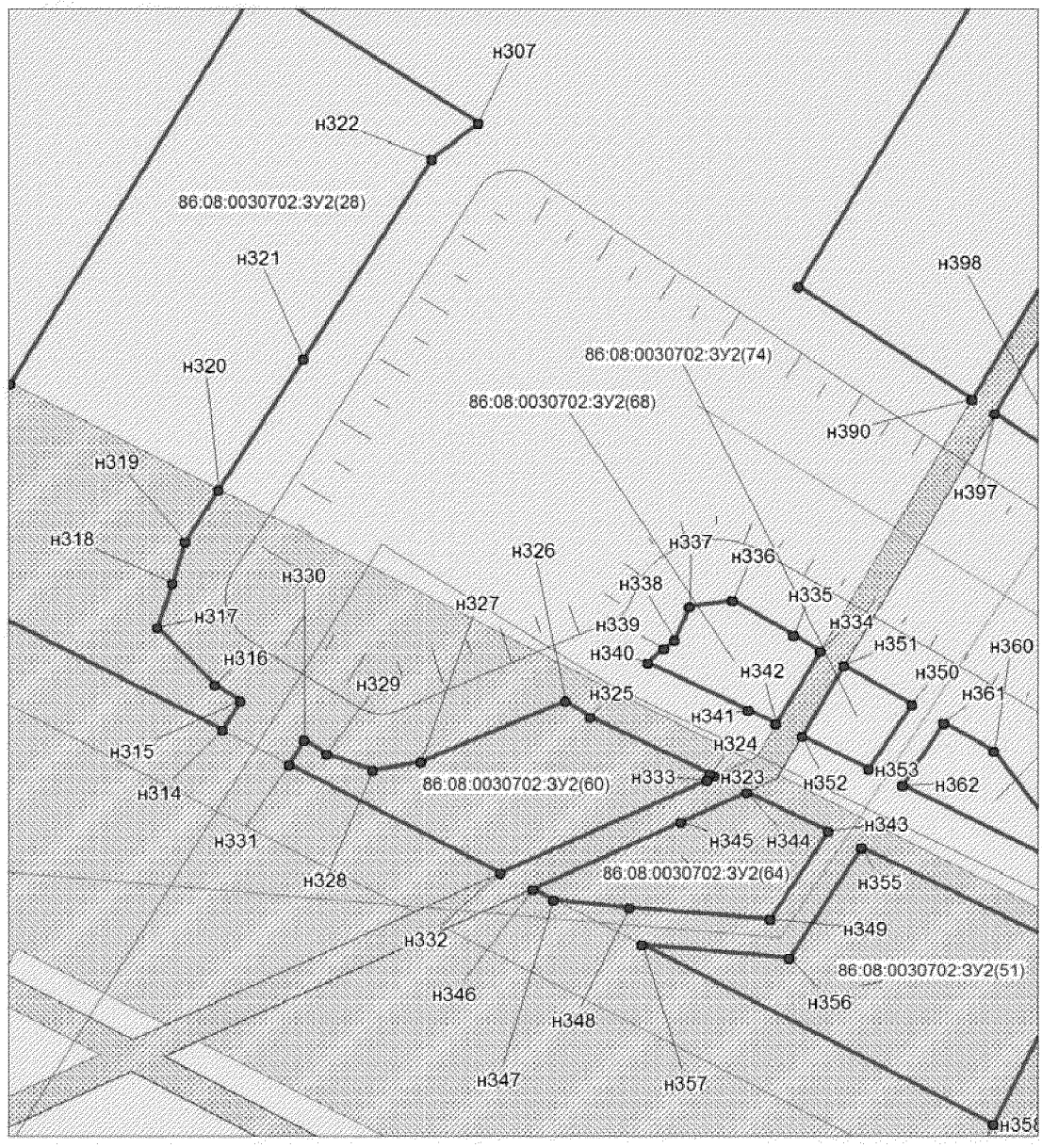

Проект межевания территории
для размещения линейного объекта регионального значения Ханты-Мансийского автономного округа – Югры «Трубопроводы Майского региона строительства 2016-2017г.г., первая очередь»
Землепользователь ОАО «НК» Роснефть»

Выноска с листа 42 в М 1:2000

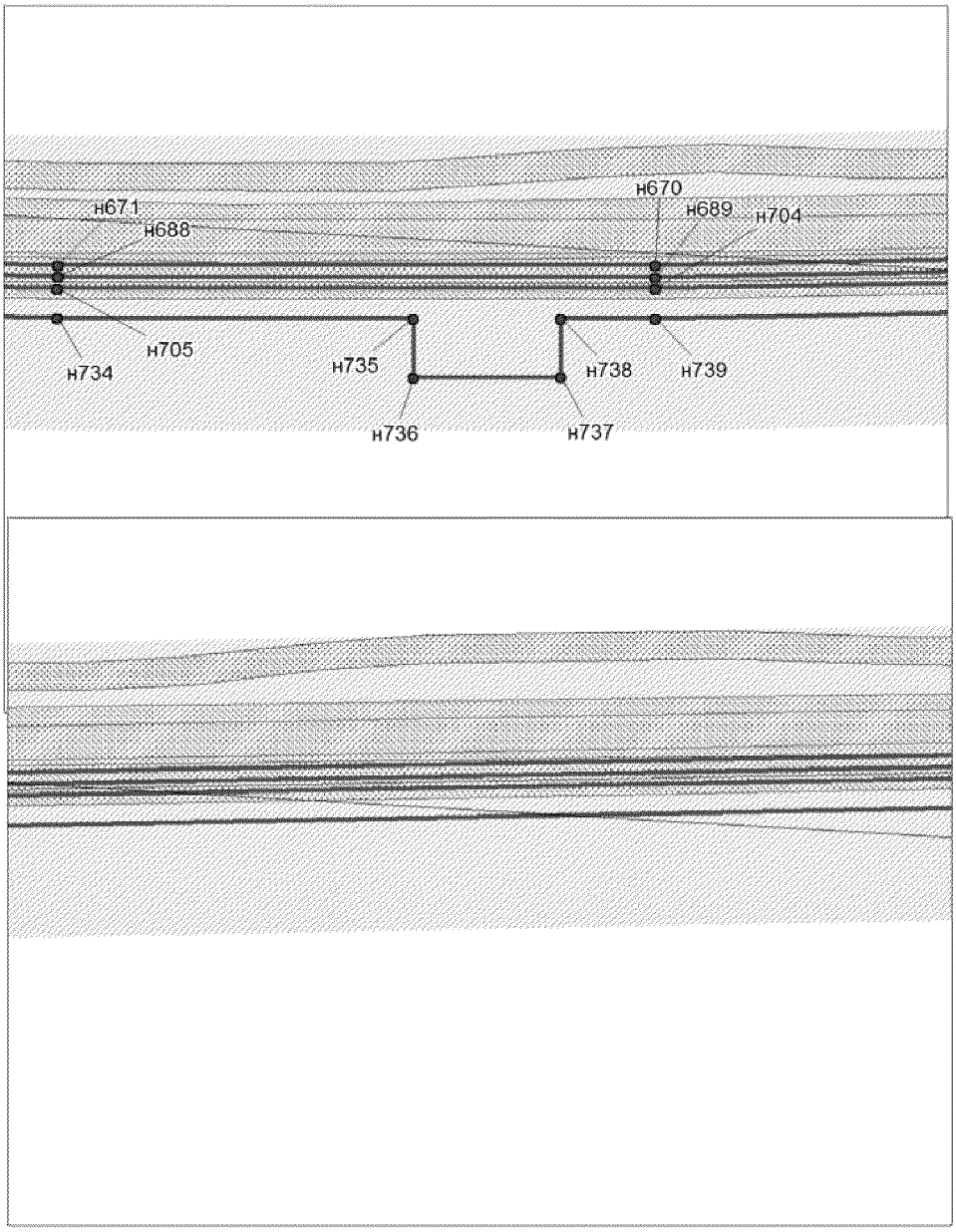

Проект межевания территории
для размещения линейного объекта регионального значения
Ханты-Мансийского автономного округа – Югры
«Трубопроводы Майского региона строительства 2016-
2017г.г., первая очередь»
Землепользователь ОАО «НК» Роснефть»

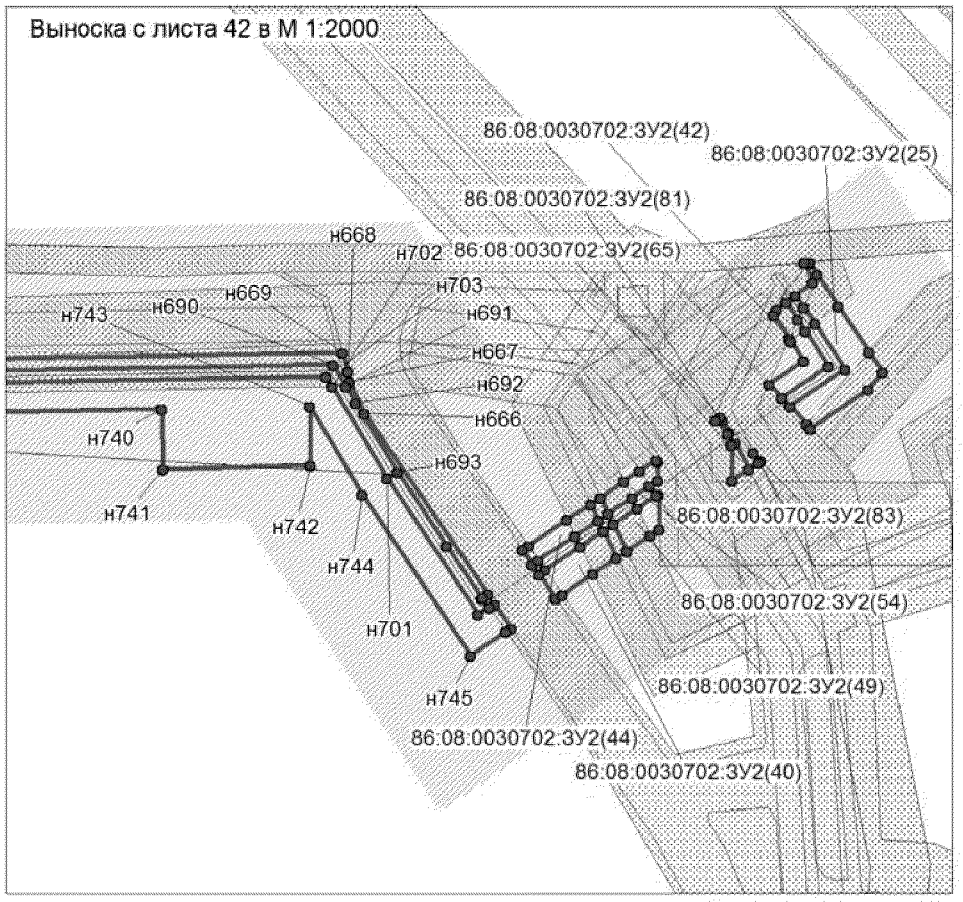

Проект межевания территории
для размещения линейного объекта регионального значения
Ханты-Мансийского автономного округа – Югры
«Трубопроводы Майского региона строительства 2016-
2017г.г., первая очередь»
Землепользователь ОАО «НК» Роснефть»

Выноска с листа 42 в М 1:500

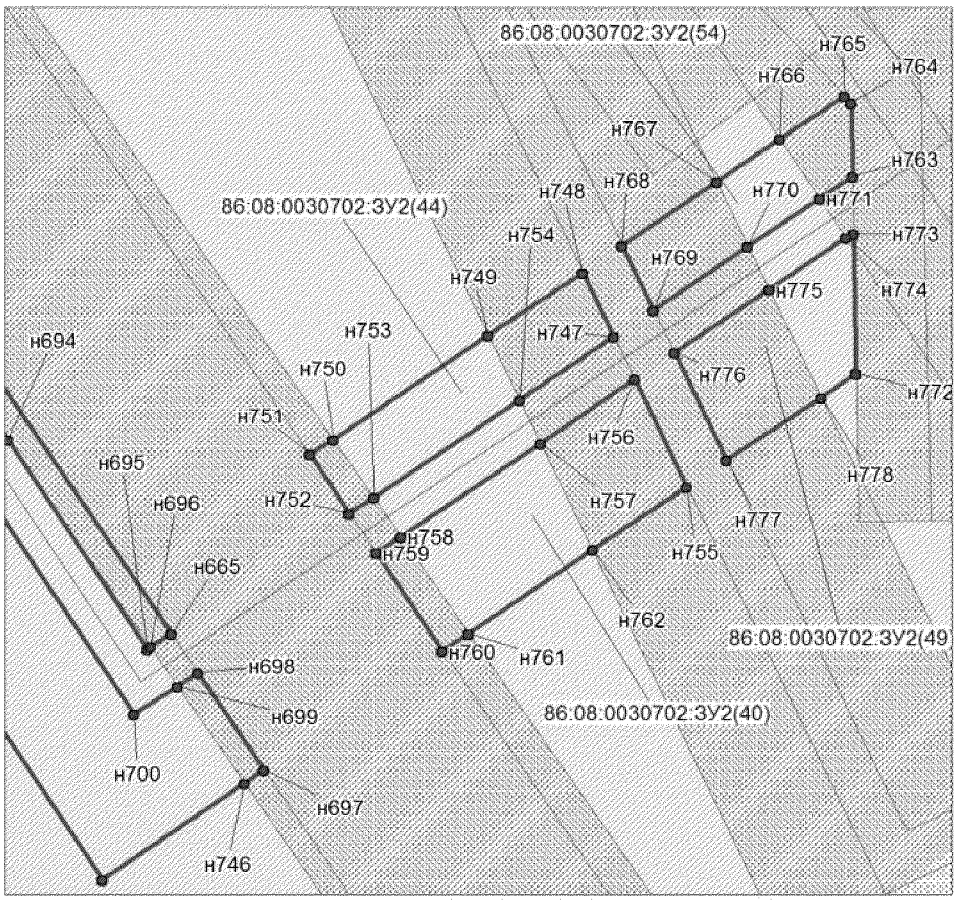

Проект межевания территории
для размещения линейного объекта регионального значения
Ханты-Мансийского автономного округа – Югры
«Трубопроводы Майского региона строительства 2016-
2017г.г., первая очередь»
Землепользователь ОАО «НК» Роснефть»

Выноска с листа 42 в М 1:500

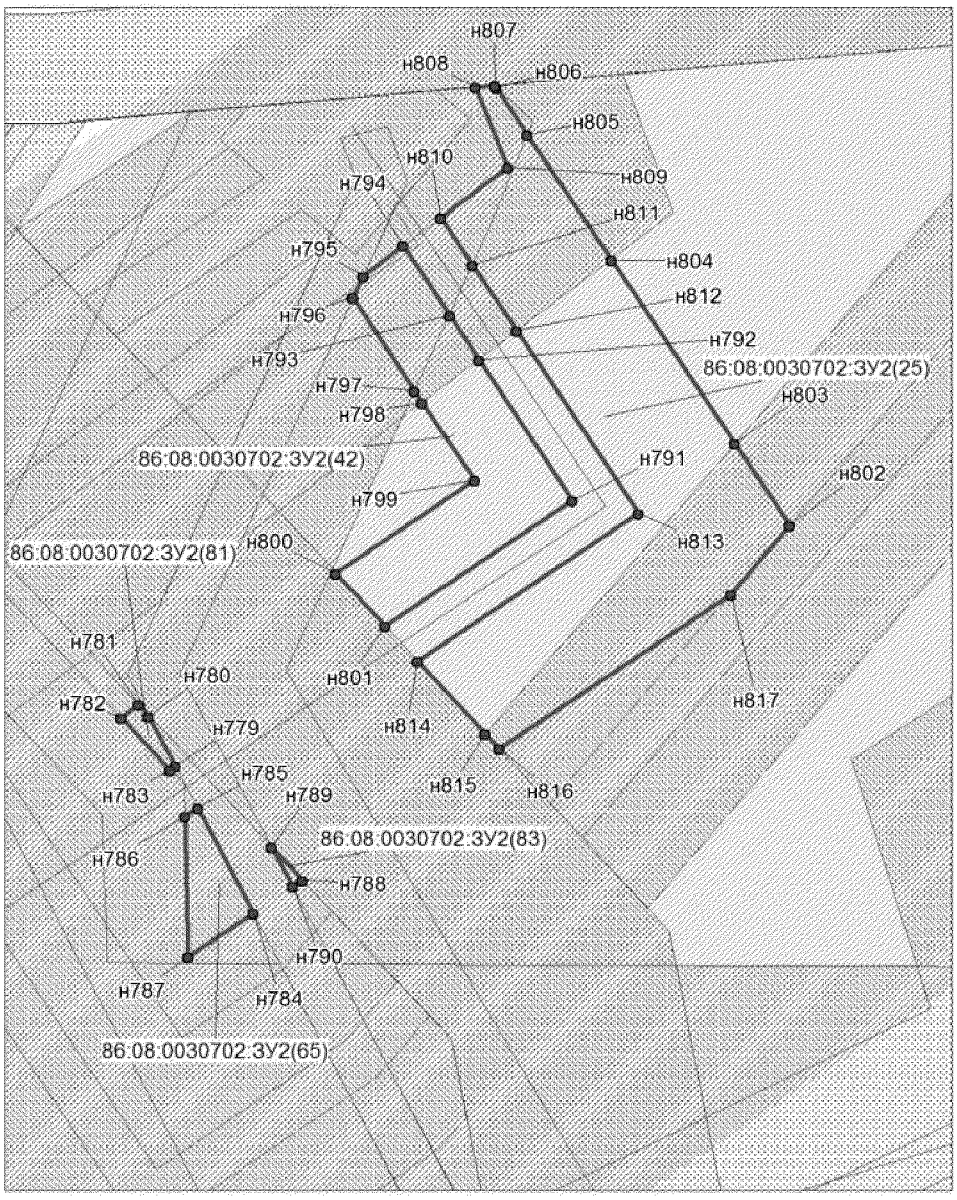

Проект межевания территории
для размещения линейного объекта регионального значения Ханты-Мансийского автономного округа – Югры «Трубопроводы Майского региона строительства 2016-2017г.г., первая очередь»
Землепользователь ОАО «НК» Роснефть»

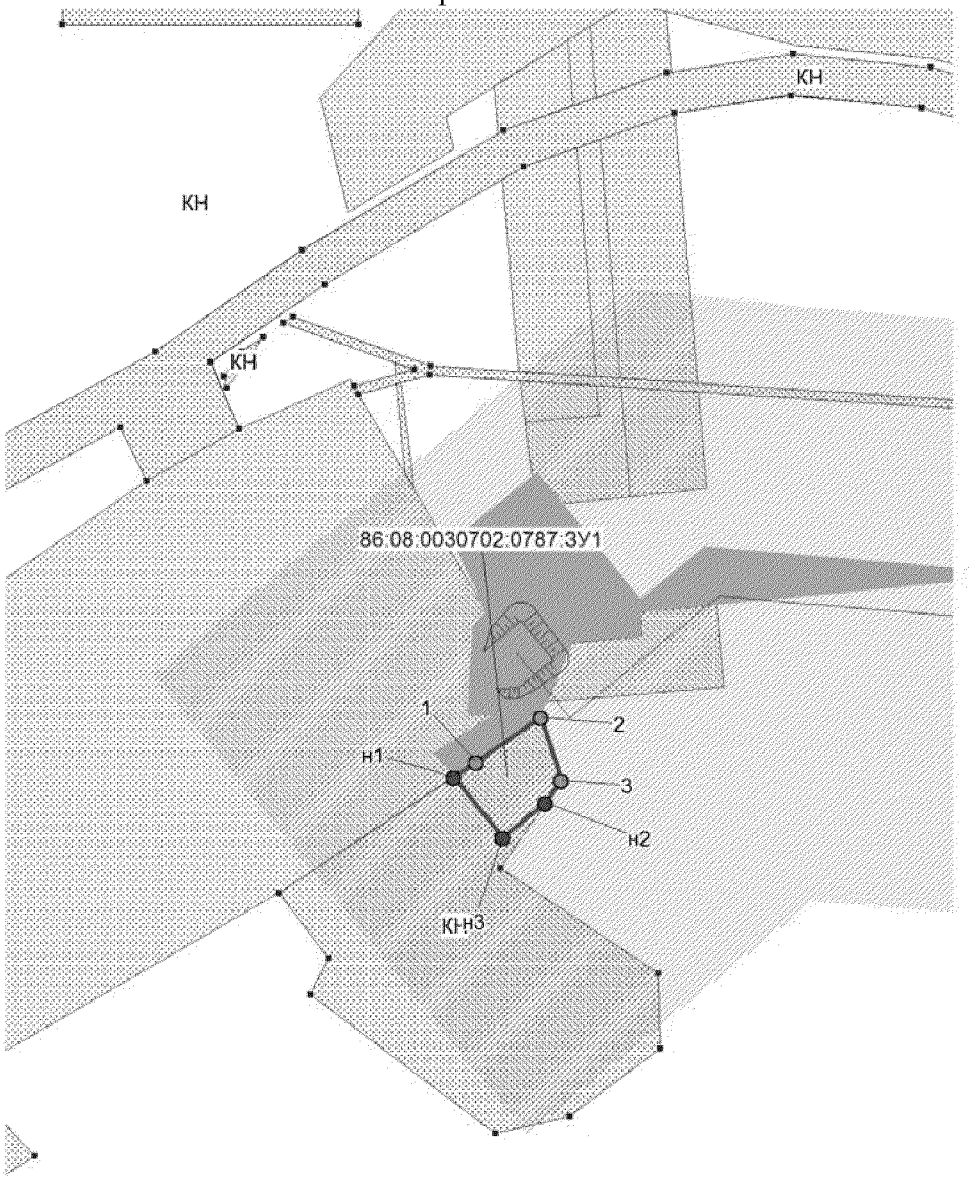

Проект межевания территории
для размещения линейного объекта регионального значения
Ханты-Мансийского автономного округа – Югры
«Трубопроводы Майского региона строительства 2016-
2017г.г., первая очередь»
Землепользователь ОАО «НК» Роснефть»

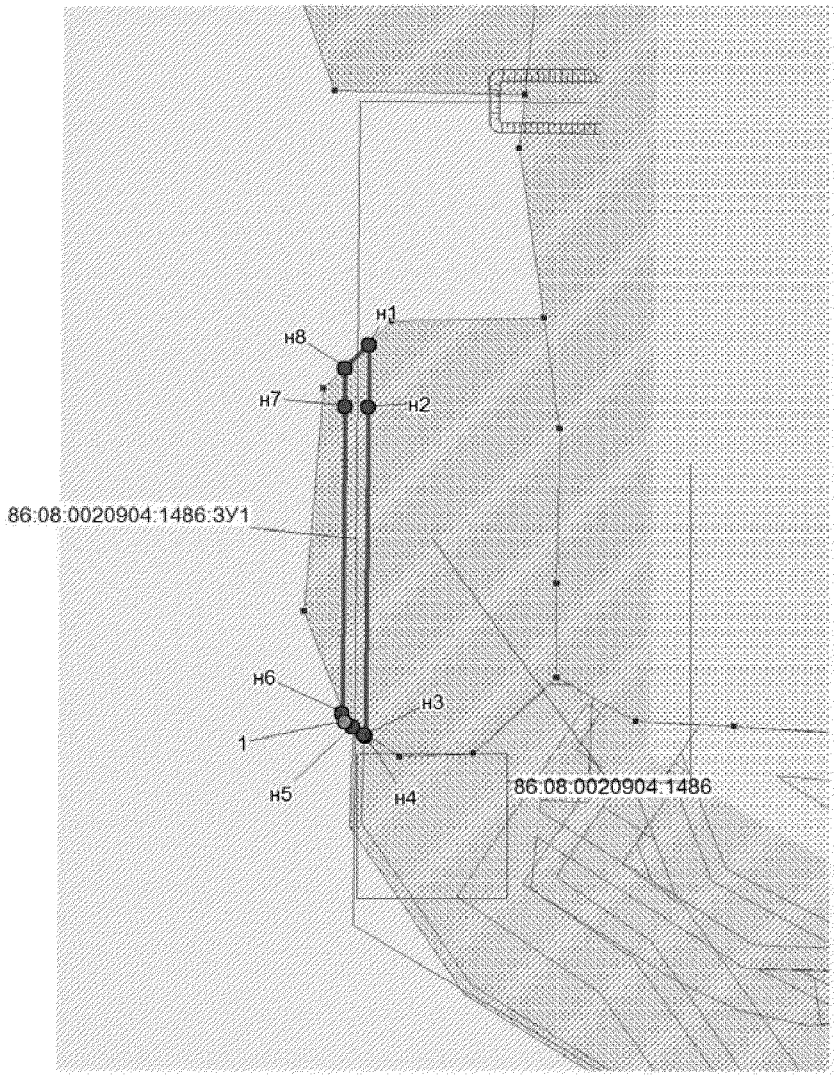

Проект межевания территории
для размещения линейного объекта регионального значения
Ханты-Мансийского автономного округа – Югры
«Трубопроводы Майского региона строительства 2016-
2017г.г., первая очередь»
Землепользователь ОАО «НК» Роснефть»

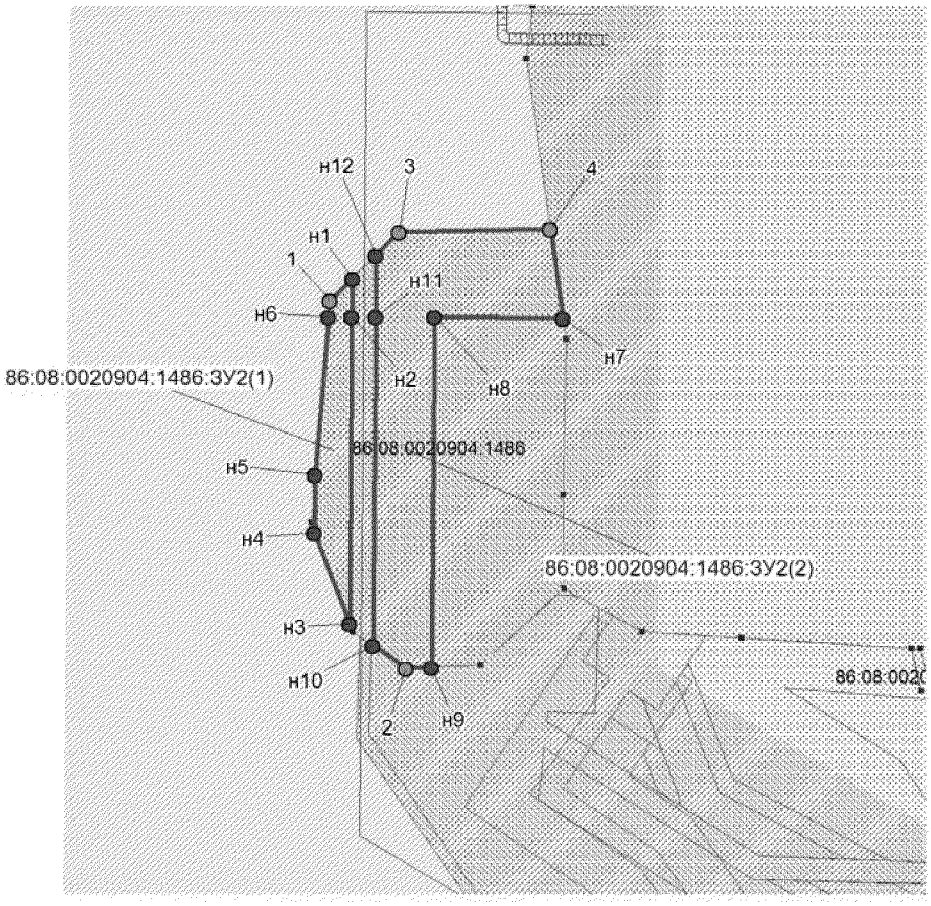

Проект межевания территории
для размещения линейного объекта регионального значения
Ханты-Мансийского автономного округа – Югры
«Трубопроводы Майского региона строительства 2016-
2017г.г., первая очередь»
Землепользователь ОАО «НК» Роснефть»

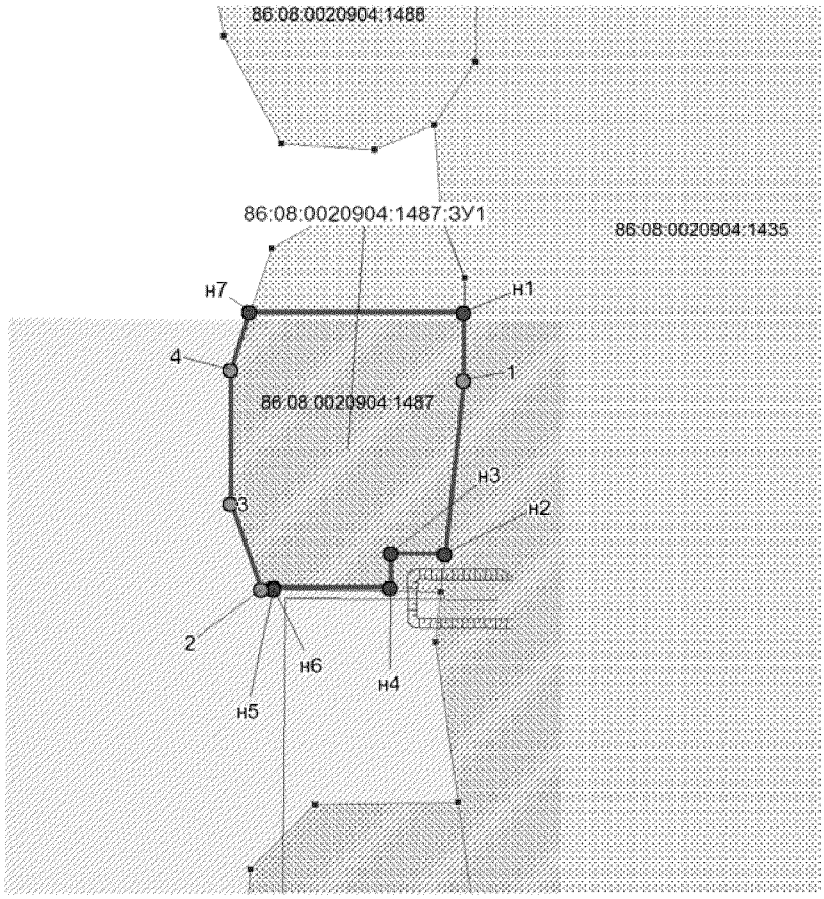

Проект межевания территории
для размещения линейного объекта регионального значения
Ханты-Мансийского автономного округа – Югры
«Трубопроводы Майского региона строительства 2016-
2017г.г., первая очередь»
Землепользователь ОАО «НК» Роснефть»

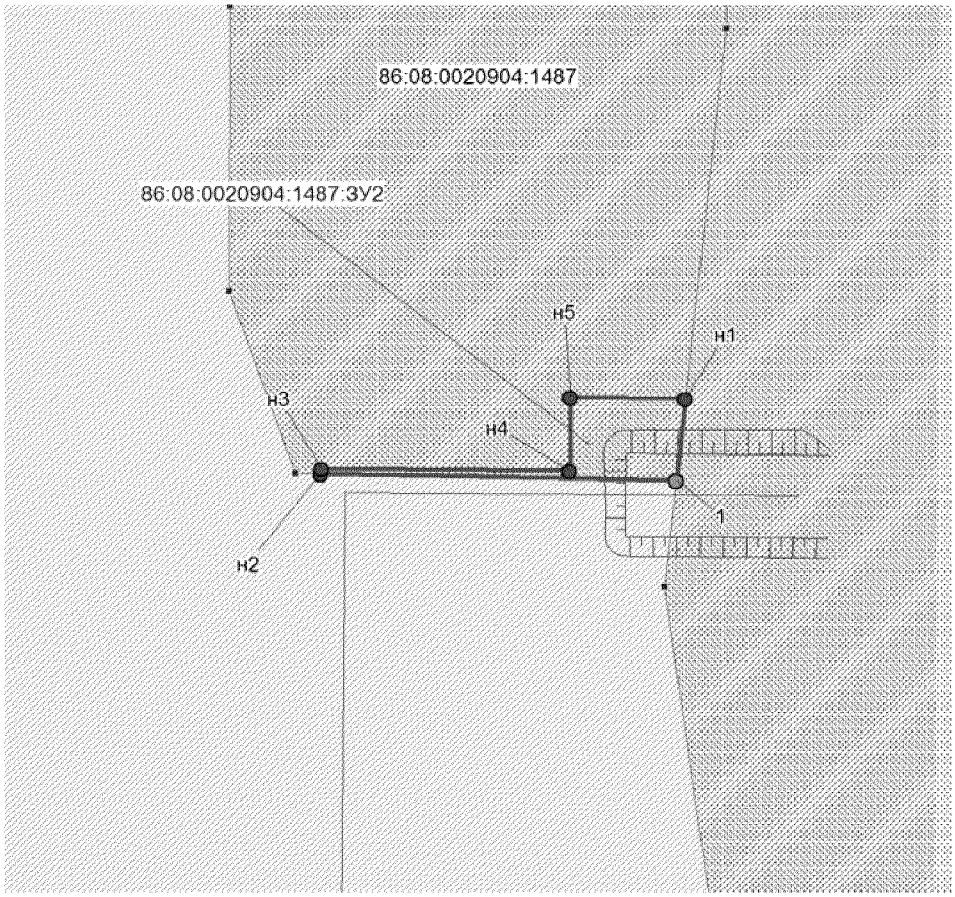

Каталог координат углов поворота земельного участка 86:08:0020904: ЗУ1

Номер	X	Y
н1	916998.68	3527948.68
н2	916952.1	3527948.33
н3	916956.03	3527952.34
н4	916995.03	3527952.7
н5	916994.94	3527969.65
н6	916988.7	3527969.59
н7	916988.65	3527977.74
н8	916580.42	3528026.64
н9	916658.49	3528006.39
н10	916824.09	3528007.79
н11	916825.65	3528007.83
н12	916825.76	3528007.83
н13	916826.96	3528004.76
н14	916828.93	3528000.15
н15	916847.85	3527969.54
н16	916848.85	3527968.88
н17	916851.05	3527965.08
н18	916859.08	3527951.51
н19	916870.56	3527951.64
н20	916874.24	3527951.67
н21	916875.24	3527951.01
н22	916890.28	3527951.49
н23	916891.6	3527949.56
н24	916893.82	3527947.8
н25	916856.71	3527947.49
н26	916823.61	3528003.79
н27	916658.01	3528002.41
н28	916579.5	3528022.71
н29	916535.52	3528084.91
н30	916539.98	3528083.99
н31	916553.96	3528033.47
н32	916558.85	3528032.22
н33	916578.97	3528026.98
н34	916578.05	3528023.11
н35	916560.37	3528027.67
н36	916559.37	3528027.9
н37	916550.7	3528030.15
н38	916517.83	3528115.73
н39	916537.91	3528091.24
н40	916539.55	3528085.59
н41	916535.09	3528086.55
н42	916534.33	3528089.35
н43	916515.02	3528112.74
н44	916515.69	3528113.44
н45	915743.5	3528986.27

Каталог координат углов поворота земельного участка 86:08:0020904: ЗУ1

Номер	X	Y
н46	915753.59	3528979.35
н47	915848.11	3528913.87
н48	915946.11	3528864.02
н49	915956.55	3528860.6
н50	915957.52	3528856.22
н51	915960.74	3528841.09
н52	916023.31	3528820.79
н53	916065.28	3528801.69
н54	916138.56	3528768.29
н55	916232.73	3528672.42
н56	916232.27	3528670.83
н57	916227.68	3528654.46
н58	916230.8	3528653.56
н59	916274.5	3528627.89
н60	916279.15	3528625.11
н61	916319.61	3528583.88
н62	916387.29	3528321.85
н63	916429.28	3528263.05
н64	916485.48	3528154.98
н65	916511.31	3528123.55
н66	916509.07	3528121.1
н67	916508.62	3528120.56
н68	916482.12	3528152.76
н69	916425.81	3528260.95
н70	916383.6	3528320.13
н71	916316.03	3528581.83
н72	916276.68	3528621.91
н73	916229.32	3528649.85
н74	916222.76	3528651.65
н75	916228.26	3528671.24
н76	916136.19	3528764.91
н77	916021.94	3528817.08
н78	915957.26	3528838
н79	915953.07	3528857.51
н80	915944.52	3528860.31
н81	915845.97	3528910.45
н82	915751.56	3528975.87
н83	915747.9	3528978.41
н84	915741.25	3528982.95
н85	915735.95	3529003.62
н86	915735.95	3529003.56
н87	915731.09	3528994.9
н88	915740.29	3528988.54
н89	915738.03	3528985.22
н90	915729.17	3528991.37
н91	915725.67	3528985.15

Каталог координат углов поворота земельного участка 86:08:0020904: ЗУ1

Номер	X	Y
н92	915724.45	3528985.82
н93	915781.9	3529008.71
н94	915811.29	3528990.7
н95	915810.27	3528989.01
н96	915780.78	3529007.08
н97	915772.04	3529014.76
н98	915772.92	3529014.21
н99	915771.8	3529012.62
н100	915771.02	3529013.13
н101	915704.91	3529021.81
н102	915713.22	3529017.1
н103	915715.82	3529021.45
н104	915729.87	3529008.97
н105	915729.3	3529007.99
н106	915732.74	3529006.05
н107	915721.01	3528987.82
н108	915717.57	3528989.81
н109	915693.94	3529003.35
н110	915751.31	3529027.46
н111	915768.71	3529016.81
н112	915767.58	3529015.23
н113	915763.15	3529017.94
н114	915758.94	3529020.55
н115	915750.29	3529025.77
н116	915750.4	3529025.93
н117	915738.59	3529054.14
н118	915762.78	3529040.76
н119	915759.63	3529037.4
н120	915754.46	3529032.08
н121	915753.79	3529031.21
н122	915754.35	3529032.13
н123	915758.3	3529038.28
н124	915759.99	3529040.89
н125	915756.89	3529042.62
н126	915756.56	3529042.83
н127	915754.98	3529040.5
н128	915751.03	3529034.3
н129	915747.7	3529036.46
н130	915746.8	3529035.14
н131	915734.92	3529041.86
н132	915737.79	3529051.64
н133	915703.18	3529056.89
н134	915722.92	3529044.64
н135	915733.67	3529038.1
н136	915734.47	3529040.39
н137	915746.01	3529033.84

Каталог координат углов поворота земельного участка 86:08:0020904: ЗУ1

Номер	X	Y
н138	915740.81	3529025.9
н139	915731.52	3529034.18
н140	915732.76	3529036.3
н141	915721.68	3529043.01
н142	915721.12	3529043.39
н143	915717.58	3529046.55
н144	912691.29	3530909.46
н145	912693.15	3530905.88
н146	912691.25	3530904.97
н147	912683.3	3530900.82
н148	912676.64	3530890.37
н149	912673.03	3530884.59
н150	912664.56	3530871.31
н151	912659.88	3530871.51
н152	912644.5	3530872.19
н153	912643.67	3530852.71
н154	912643.66	3530852.65
н155	912643.66	3530852.54
н156	912643.66	3530852.49
н157	912643.66	3530852.44
н158	912643.66	3530852.38
н159	912643.66	3530852.32
н160	912643.66	3530852.21
н161	912643.66	3530852.16
н162	912643.66	3530852.11
н163	912643.66	3530852.05
н164	912643.66	3530852
н165	912643.66	3530851.88
н166	912643.66	3530851.83
н167	912643.55	3530851.78
н168	912643.55	3530851.73
н169	912643.54	3530851.67
н170	912643.54	3530851.56
н171	912643.54	3530851.5
н172	912643.54	3530851.45
н173	912643.54	3530851.4
н174	912643.54	3530851.34
н175	912643.54	3530851.23
н176	912643.54	3530851.17
н177	912643.54	3530851.13
н178	912643.43	3530851.07
н179	912643.43	3530851.01
н180	912643.43	3530850.96
н181	912643.43	3530850.84
н182	912643.43	3530850.8
н183	912635.52	3530812.1

Каталог координат углов поворота земельного участка 86:08:0020904: ЗУ1

Номер	X	Y
н184	912631.22	3530791.38
н185	912626.81	3530784.08
н186	912623.38	3530786.19
н187	912627.44	3530792.89
н188	912629.77	3530804.26
н189	912639.65	3530852.25
н190	912640.75	3530876.38
н191	912654.34	3530875.77
н192	912654.45	3530875.77
н193	912662.36	3530875.44
н194	912669.82	3530887.03
н195	912673.54	3530892.8
н196	912680.54	3530903.85
н197	912689.5	3530908.49
н198	912732.24	3530929.58
н199	912748.16	3530928.35
н200	912746.13	3530924.49
н201	912732.99	3530925.53
н202	912728.52	3530923.43
н203	912716.55	3530917.73
н204	912716.1	3530917.52
н205	912715.65	3530917.24
н206	912715.09	3530917.03
н207	912714.64	3530916.76
н208	912714.08	3530916.54
н209	912713.53	3530916.28
н210	912713.08	3530916.06
н211	912712.97	3530915.96
н212	912712.52	3530915.79
н213	912712.07	3530915.52
н214	912711.51	3530915.31
н215	912711.18	3530915.15
н216	912709.31	3530918.67
н217	912709.31	3530918.72
н218	912711.1	3530919.53
н219	912731.69	3530929.37
н220	913352.46	3531161.45
н221	913451.35	3531140.88
н222	913452.74	3531147.55
н223	913453.09	3531149.19
н224	913456.98	3531148.45
н225	913456.64	3531146.8
н226	913454.43	3531136.15
н227	913352.76	3531157.34
н228	913275.99	3531132
н229	913275.88	3531131.95

Каталог координат углов поворота земельного участка 86:08:0020904: ЗУ1

Номер	X	Y
н230	913275.77	3531131.95
н231	913275.65	3531131.9
н232	913275.54	3531131.84
н233	913275.43	3531131.84
н234	913275.32	3531131.79
н235	913275.21	3531131.73
н236	913275.1	3531131.73
н237	913274.98	3531131.73
н238	913274.87	3531131.68
н239	913274.76	3531131.68
н240	913274.65	3531131.68
н241	913274.54	3531131.68
н242	913274.43	3531131.63
н243	913274.32	3531131.63
н244	913274.2	3531131.63
н245	913274.09	3531131.63
н246	913273.98	3531131.63
н247	913273.87	3531131.69
н248	913273.76	3531131.69
н249	913273.65	3531131.69
н250	913273.54	3531131.69
н251	913273.43	3531131.75
н252	913273.31	3531131.75
н253	913273.2	3531131.81
н254	913273.09	3531131.81
н255	913272.98	3531131.86
н256	913272.87	3531131.86
н257	913272.87	3531131.92
н258	913239.74	3531140.63
н259	913095.32	3531101.32
н260	913095.21	3531101.32
н261	913092.97	3531100.68
н262	913090.63	3531099.99
н263	913088.28	3531099.35
н264	913086.05	3531098.66
н265	913083.7	3531098.03
н266	913081.36	3531097.33
н267	913079.12	3531096.59
н268	913076.78	3531095.9
н269	913074.53	3531095.15
н270	913072.19	3531094.4
н271	913069.95	3531093.71
н272	913067.72	3531092.91
н273	913065.37	3531092.16
н274	913063.14	3531091.36
н275	913060.9	3531090.56

Каталог координат углов поворота земельного участка 86:08:0020904: ЗУ1

Номер	X	Y
н276	913058.56	3531089.81
н277	913056.32	3531088.95
н278	913054.08	3531088.15
н279	913051.85	3531087.29
н280	913049.61	3531086.44
н281	913047.38	3531085.59
н282	913045.14	3531084.73
н283	913042.91	3531083.87
н284	913040.67	3531082.96
н285	913038.44	3531082.05
н286	913036.2	3531081.19
н287	913033.96	3531080.22
н288	913031.84	3531079.32
н289	913029.59	3531078.34
н290	913020.65	3531074.54
н291	913020.53	3531074.48
н292	913018.19	3531073.46
н293	913015.84	3531072.45
н294	913013.49	3531071.42
н295	913011.14	3531070.35
н296	913008.9	3531069.28
н297	913006.55	3531068.2
н298	913004.21	3531067.12
н299	913001.86	3531065.99
н300	912999.62	3531064.86
н301	912997.27	3531063.79
н302	912995.03	3531062.6
н303	912992.68	3531061.47
н304	912990.44	3531060.29
н305	912988.09	3531059.16
н306	912985.86	3531057.98
н307	912983.62	3531056.74
н308	912981.26	3531055.55
н309	912979.02	3531054.31
н310	912976.78	3531053.08
н311	912974.54	3531051.83
н312	912972.3	3531050.59
н313	912970.06	3531049.3
н314	912967.82	3531048.06
н315	912965.7	3531046.77
н316	912963.46	3531045.47
н317	912961.22	3531044.12
н318	912959.09	3531042.82
н319	912956.85	3531041.48
н320	912954.72	3531040.12
н321	912954.61	3531040.12

Каталог координат углов поворота земельного участка 86:08:0020904: ЗУ1

Номер	X	Y
н322	912795.76	3530941.46
н323	912794.74	3530940.88
н324	912793.73	3530940.28
н325	912792.72	3530939.69
н326	912791.72	3530939.1
н327	912790.82	3530938.5
н328	912789.81	3530937.91
н329	912788.8	3530937.31
н330	912787.8	3530936.72
н331	912786.79	3530936.13
н332	912785.78	3530935.58
н333	912784.77	3530935
н334	912783.77	3530934.45
н335	912782.76	3530933.86
н336	912781.75	3530933.32
н337	912780.74	3530932.73
н338	912779.74	3530932.19
н339	912778.62	3530931.65
н340	912777.61	3530931.11
н341	912776.6	3530930.57
н342	912775.6	3530930.03
н343	912774.59	3530929.49
н344	912773.58	3530928.96
н345	912772.46	3530928.47
н346	912771.46	3530927.93
н347	912770.45	3530927.4
н348	912769.33	3530926.91
н349	912768.32	3530926.38
н350	912767.32	3530925.89
н351	912766.31	3530925.4
н352	912766.2	3530925.4
н353	912761.72	3530923.26
н354	912754.82	3530923.81
н355	912750.48	3530924.11
н356	912752.52	3530927.98
н357	912756.86	3530927.62
н358	912760.98	3530927.32
н359	912779.55	3530936.13
н360	912984.45	3531063.35
н361	913060.28	3531095.93
н362	913239.66	3531144.8
н363	913274.24	3531135.68
н364	913458.44	3531175.09
н365	913462.45	3531174.4
н366	913460.82	3531167.02
н367	913457.93	3531167.59

Каталог координат углов поворота земельного участка 86:08:0020904: ЗУ1

Номер	X	Y
н368	913457.16	3531168.76
н369	913475.53	3531256.94
н370	913516.13	3531248.48
н371	913521.9	3531245.86
н372	913528.23	3531243.62
н373	913527.43	3531242.04
н374	913524.43	3531242.67
н375	913478.61	3531252.21
н376	913466.28	3531192.98
н377	913463.26	3531178.33
н378	913459.25	3531179.03
н379	913462.39	3531193.73
н380	913542.25	3531280.45
н381	913545.47	3531277.79
н382	913537.3	3531261.66
н383	913533.52	3531263
н384	913544.64	3531285.19
н385	913548.3	3531283.4
н386	913546.15	3531279.16
н387	913543.04	3531281.86
н388	913560.47	3531337.38
н389	913561.57	3531335.73
н390	913568.94	3531324.49
н391	913552.84	3531292.4
н392	913549.18	3531294.07
н393	913564.37	3531324.2
н394	913558.65	3531332.91
н395	913557.77	3531334.33
н396	913558.11	3531334.66
н397	913545.96	3531359.62
н398	913549.59	3531354.01
н399	913546.99	3531350.69
н400	913542.7	3531357.24
н401	913538.26	3531385.25
н402	913539.13	3531382.78
н403	913539.24	3531382.73
н404	913536.87	3531378.81
н405	913526.34	3531372.82
н406	913528.94	3531363.98
н407	913517.39	3531367.75
н408	913507.72	3531370.95
н409	913506.32	3531376.5
н410	913522.66	3531384.84
1	916998.13	3527978.71
2	916989.1	3527977.68
3	916892.37	3527948.36

Каталог координат углов поворота земельного участка 86:08:0020904: ЗУ1

Номер	X	Y
4	915740.81	3529052.92
5	913499.71	3531384.16
6	913547.86	3531283.52
7	913551.95	3531292.68

Каталог координат углов поворота земельного участка 86:08:0020904: ЗУ2

Номер	X	Y
н1	916998.68	3527948.68
н2	917048.56	3527944.47
н3	917048.65	3527926.96
н4	916945.79	3527925.85
н5	916945.7	3527942.26
н6	916918.96	3527942.02
н7	916945.6	3527944.33
н8	916952.1	3527948.33
н9	916848.85	3527968.88
н10	916874.24	3527951.67
н11	916870.56	3527951.64
н12	916859.08	3527951.51
н13	916851.05	3527965.08
н14	916960.39	3527981.79
н15	916988.65	3527977.74
н16	916988.7	3527969.59
н17	916994.94	3527969.65
н18	916995.03	3527952.7
н19	916956.03	3527952.34
н20	916579.5	3528022.71
н21	916658.01	3528002.41
н22	916823.61	3528003.79
н23	916856.71	3527947.49
н24	916893.82	3527947.8
н25	916909.15	3527941.94
н26	916853.32	3527941.5
н27	916820.22	3527997.76
н28	916657.3	3527996.4
н29	916652.13	3527976.97
н30	916584.51	3527994.72
н31	916589.46	3528013.93
н32	916578.23	3528016.87
н33	916581.34	3528030.84
н34	916664.65	3528010.83
н35	916824.46	3528012.7
н36	916825.65	3528007.94
н37	916825.76	3528007.83
н38	916825.65	3528007.83
н39	916824.09	3528007.79
н40	916658.49	3528006.39
н41	916580.42	3528026.64
н42	916582.5	3528036.41
н43	916659.79	3528016.39
н44	916820.49	3528017.77

Каталог координат углов поворота земельного участка 86:08:0020904: ЗУ2

Номер	X	Y
н45	916823.16	3528017.8
н46	916823.49	3528016.7
н47	916665.13	3528014.82
н48	916582.15	3528034.77
н49	916569.94	3528039.63
н50	916581.05	3528036.75
н51	916580.71	3528035.12
н52	916570.26	3528037.66
н53	916539.98	3528083.99
н54	916540.98	3528083.77
н55	916550.99	3528081.62
н56	916562.04	3528041.72
н57	916565.82	3528040.7
н58	916566.66	3528034.4
н59	916579.9	3528031.24
н60	916578.97	3528026.98
н61	916558.85	3528032.22
н62	916553.96	3528033.47
н63	916528.96	3528086.33
н64	916535.52	3528084.91
н65	916550.7	3528030.15
н66	916559.37	3528027.9
н67	916560.37	3528027.67
н68	916578.05	3528023.11
н69	916576.78	3528017.21
н70	916545.87	3528025.21
н71	916515.02	3528112.74
н72	916534.33	3528089.35
н73	916535.09	3528086.55
н74	916527.53	3528088.19
н75	916510.97	3528108.29
н76	916521.08	3528119.37
н77	916549.91	3528085.67
н78	916550.56	3528083.26
н79	916550.56	3528083.2
н80	916539.55	3528085.59
н81	916537.91	3528091.24
н82	916517.83	3528115.73
н83	916524.57	3528123.17
н84	916547.09	3528095.92
н85	916547.31	3528094.83
н86	916523.78	3528122.35
н87	916399.66	3528321.7
н88	916437.79	3528268.29
н89	916493.89	3528160.49
н90	916518.17	3528130.98

Каталог координат углов поворота земельного участка 86:08:0020904: ЗУ2

Номер	X	Y
н91	916517.27	3528130.01
н92	916492.2	3528159.41
н93	916442.29	3528259.45
н94	916400.74	3528317.86
н95	915741.25	3528982.95
н96	915747.9	3528978.41
н97	915751.56	3528975.87
н98	915845.97	3528910.45
н99	915944.52	3528860.31
н100	915953.07	3528857.51
н101	915957.26	3528838
н102	916021.94	3528817.08
н103	916136.19	3528764.91
н104	916228.26	3528671.24
н105	916222.76	3528651.65
н106	916229.32	3528649.85
н107	916276.68	3528621.91
н108	916316.03	3528581.83
н109	916383.6	3528320.13
н110	916425.81	3528260.95
н111	916482.12	3528152.76
н112	916508.62	3528120.56
н113	916504.57	3528116.05
н114	916477.08	3528149.41
н115	916420.66	3528257.81
н116	916378.12	3528317.55
н117	916310.66	3528578.75
н118	916272.96	3528617.13
н119	916226.93	3528644.29
н120	916215.37	3528647.5
н121	916221.57	3528669.5
н122	916132.7	3528759.91
н123	916124.64	3528741.65
н124	916078.89	3528761.87
н125	916087.18	3528780.68
н126	916019.67	3528811.47
н127	915952.1	3528833.39
н128	915948.02	3528852.9
н129	915942.24	3528854.75
н130	915842.92	3528905.28
н131	915748.51	3528970.64
н132	915728.27	3528935.35
н133	915726.28	3528936.52
н134	915719.29	3528940.57
н135	915730.76	3528967.83
н136	915744.41	3528987.46

Каталог координат углов поворота земельного участка 86:08:0020904: ЗУ2

Номер	X	Y
н137	915754.27	3528980.6
н138	915754.38	3528980.55
н139	915756.3	3528983.43
н140	915844.06	3528922.55
н141	915966.8	3528860.47
н142	915968.95	3528850.44
н143	915969.27	3528848.84
н144	915977.05	3528846.32
н145	916026.29	3528830.34
н146	916146.37	3528769.64
н147	916242.86	3528671.46
н148	916240.34	3528662.57
н149	916239.65	3528660
н150	916247.3	3528655.46
н151	916274.03	3528639.76
н152	916327.42	3528585.4
н153	916397.04	3528316.14
н154	916438.93	3528257.4
н155	916488.84	3528157.19
н156	916514.57	3528127.07
н157	916511.31	3528123.55
н158	916485.48	3528154.98
н159	916429.28	3528263.05
н160	916387.29	3528321.85
н161	916319.61	3528583.88
н162	916279.15	3528625.11
н163	916274.5	3528627.89
н164	916230.8	3528653.56
н165	916227.68	3528654.46
н166	916232.27	3528670.83
н167	916232.73	3528672.42
н168	916138.56	3528768.29
н169	916065.28	3528801.69
н170	916023.31	3528820.79
н171	915960.74	3528841.09
н172	915957.52	3528856.22
н173	915956.55	3528860.6
н174	915946.11	3528864.02
н175	915848.11	3528913.87
н176	915753.59	3528979.35
н177	915743.5	3528986.27
н178	915729.17	3528991.37
н179	915738.03	3528985.22
н180	915727.21	3528969.77
н181	915715.74	3528942.56
н182	915708.42	3528946.78

Каталог координат углов поворота земельного участка 86:08:0020904: ЗУ2

Номер	X	Y
н183	915722.53	3528982.77
н184	915724.45	3528985.82
н185	915725.67	3528985.15
н186	915646.82	3529005.27
н187	915643.42	3528984.07
н188	915636.77	3528987.84
н189	915780.78	3529007.08
н190	915810.27	3528989.01
н191	915801.13	3528974.15
н192	915794.7	3528977.93
н193	915773.56	3528996.75
н194	915784.38	3529012.15
н195	915785.6	3529011.42
н196	915814.11	3528995.28
н197	915811.29	3528990.7
н198	915781.9	3529008.71
н199	915771.02	3529013.13
н200	915771.8	3529012.62
н201	915769.2	3529008.87
н202	915765.71	3529003.81
н203	915764.94	3529004.47
н204	915768.65	3529009.75
н205	915774.29	3529017.85
н206	915775.07	3529017.36
н207	915773.83	3529015.45
н208	915772.92	3529014.21
н209	915772.04	3529014.76
н210	915772.83	3529015.79
н211	915774.06	3529017.53
н212	915792.28	3529023.46
н213	915820.77	3529006.05
н214	915818.4	3529002.24
н215	915817.27	3529000.5
н216	915814.9	3528996.58
н217	915785.17	3529013.39
н218	915750.29	3529025.77
н219	915758.94	3529020.55
н220	915763.15	3529017.94
н221	915767.58	3529015.23
н222	915766.23	3529013.33
н223	915761.95	3529007.13
н224	915746.91	3529020.54
н225	915782.41	3529029.55
н226	915783.18	3529029
н227	915775.97	3529018.61
н228	915775.08	3529019.11

Каталог координат углов поворота земельного участка 86:08:0020904: ЗУ2

Номер	X	Y
н229	915752.89	3529029.9
н230	915770.74	3529019.86
н231	915770.06	3529018.88
н232	915768.71	3529016.81
н233	915751.31	3529027.46
н234	915762.78	3529040.76
н235	915776.64	3529033.05
н236	915778.97	3529031.66
н237	915771.64	3529021.05
н238	915753.79	3529031.21
н239	915754.46	3529032.08
н240	915759.63	3529037.4
н241	915721.12	3529043.39
н242	915721.68	3529043.01
н243	915732.76	3529036.3
н244	915731.52	3529034.18
н245	915673.84	3529052.42
н246	915705.09	3529031.05
н247	915715.82	3529021.45
н248	915713.22	3529017.1
н249	915704.91	3529021.81
н250	915693.94	3529003.35
н251	915717.57	3528989.81
н252	915721.01	3528987.82
н253	915718.98	3528984.61
н254	915704.87	3528948.78
н255	915701.33	3528950.78
н256	915644.75	3528983.23
н257	915648.86	3529008.91
н258	915673.39	3529051.77
н259	915695.31	3529062.53
н260	915709.74	3529054.37
н261	915734.47	3529040.39
н262	915733.67	3529038.1
н263	915722.92	3529044.64
н264	915703.18	3529056.89
н265	915680.25	3529087.05
н266	915738.59	3529054.14
н267	915737.79	3529051.64
н268	915734.92	3529041.86
н269	915696.21	3529063.79
н270	915677.03	3529074.61
н271	915673.14	3529076.83
н272	915674.5	3529078.84
н273	912693.15	3530905.88
н274	912697.64	3530896.97

Каталог координат углов поворота земельного участка 86:08:0020904: ЗУ2

Номер	X	Y
н275	912695.85	3530896.06
н276	912690.37	3530893.16
н277	912684.61	3530884.28
н278	912680.99	3530878.5
н279	912670.95	3530862.88
н280	912669.82	3530861.08
н281	912654.1	3530861.76
н282	912653.56	3530850.49
н283	912649.72	3530831.63
н284	912640.66	3530787.63
н285	912635.35	3530778.86
н286	912626.81	3530784.08
н287	912631.22	3530791.38
н288	912635.52	3530812.1
н289	912643.43	3530850.8
н290	912643.43	3530850.84
н291	912643.43	3530850.96
н292	912643.43	3530851.01
н293	912643.43	3530851.07
н294	912643.54	3530851.13
н295	912643.54	3530851.17
н296	912643.54	3530851.23
н297	912643.54	3530851.34
н298	912643.54	3530851.4
н299	912643.54	3530851.45
н300	912643.54	3530851.5
н301	912643.54	3530851.56
н302	912643.54	3530851.67
н303	912643.55	3530851.73
н304	912643.55	3530851.78
н305	912643.66	3530851.83
н306	912643.66	3530851.88
н307	912643.66	3530852
н308	912643.66	3530852.05
н309	912643.66	3530852.11
н310	912643.66	3530852.16
н311	912643.66	3530852.21
н312	912643.66	3530852.32
н313	912643.66	3530852.38
н314	912643.66	3530852.44
н315	912643.66	3530852.49
н316	912643.66	3530852.54
н317	912643.66	3530852.65
н318	912643.67	3530852.71
н319	912644.5	3530872.19
н320	912659.88	3530871.51

Каталог координат углов поворота земельного участка 86:08:0020904: ЗУ2

Номер	X	Y
н321	912664.56	3530871.31
н322	912673.03	3530884.59
н323	912676.64	3530890.37
н324	912683.3	3530900.82
н325	912691.25	3530904.97
н326	912689.32	3530913.37
н327	912691.29	3530909.46
н328	912689.5	3530908.49
н329	912680.54	3530903.85
н330	912673.54	3530892.8
н331	912669.82	3530887.03
н332	912662.36	3530875.44
н333	912654.45	3530875.77
н334	912654.34	3530875.77
н335	912640.75	3530876.38
н336	912639.65	3530852.25
н337	912629.77	3530804.26
н338	912627.44	3530792.89
н339	912623.38	3530786.19
н340	912618.72	3530789.02
н341	912618.28	3530789.35
н342	912621.78	3530795.08
н343	912633.64	3530852.96
н344	912634.61	3530874.91
н345	912642.58	3530882.28
н346	912646.15	3530882.14
н347	912659.19	3530881.54
н348	912665.06	3530890.69
н349	912668.67	3530896.51
н350	912674.32	3530905.28
н351	912732.99	3530925.53
н352	912746.13	3530924.49
н353	912741.03	3530914.89
н354	912734.91	3530915.33
н355	912720.7	3530908.61
н356	912717.57	3530907.15
н357	912715.89	3530906.35
н358	912711.18	3530915.15
н359	912711.51	3530915.31
н360	912712.07	3530915.52
н361	912712.52	3530915.79
н362	912712.97	3530915.96
н363	912713.08	3530916.06
н364	912713.53	3530916.28
н365	912714.08	3530916.54
н366	912714.64	3530916.76

Каталог координат углов поворота земельного участка 86:08:0020904: ЗУ2

Номер	X	Y
н367	912715.09	3530917.03
н368	912715.65	3530917.24
н369	912716.1	3530917.52
н370	912716.55	3530917.73
н371	912728.52	3530923.43
н372	912732.41	3530935.61
н373	912734.86	3530935.42
н374	912751.23	3530934.13
н375	912748.16	3530928.35
н376	912732.24	3530929.58
н377	912731.69	3530929.37
н378	912711.1	3530919.53
н379	912709.31	3530918.72
н380	912709.31	3530918.67
н381	912707.01	3530922.9
н382	913352.76	3531157.34
н383	913454.43	3531136.15
н384	913456.64	3531146.8
н385	913456.98	3531148.45
н386	913466.88	3531146.56
н387	913466.54	3531144.91
н388	913462.23	3531124.32
н389	913353.33	3531146.99
н390	913274.67	3531121.07
н391	913239.76	3531130.29
н392	913113.65	3531095.96
н393	913118.95	3531076.64
н394	913070.69	3531063.54
н395	913064.96	3531082.7
н396	912991.03	3531050.86
н397	912786.24	3530923.81
н398	912763.64	3530913.05
н399	912749.72	3530914.16
н400	912745.37	3530914.53
н401	912750.48	3530924.11
н402	912754.82	3530923.81
н403	912761.72	3530923.26
н404	912766.2	3530925.4
н405	912766.31	3530925.4
н406	912767.32	3530925.89
н407	912768.32	3530926.38
н408	912769.33	3530926.91
н409	912770.45	3530927.4
н410	912771.46	3530927.93
н411	912772.46	3530928.47
н412	912773.58	3530928.96

Каталог координат углов поворота земельного участка 86:08:0020904: ЗУ2

Номер	X	Y
н413	912774.59	3530929.49
н414	912775.6	3530930.03
н415	912776.6	3530930.57
н416	912777.61	3530931.11
н417	912778.62	3530931.65
н418	912779.74	3530932.19
н419	912780.74	3530932.73
н420	912781.75	3530933.32
н421	912782.76	3530933.86
н422	912783.77	3530934.45
н423	912784.77	3530935
н424	912785.78	3530935.58
н425	912786.79	3530936.13
н426	912787.8	3530936.72
н427	912788.8	3530937.31
н428	912789.81	3530937.91
н429	912790.82	3530938.5
н430	912791.72	3530939.1
н431	912792.72	3530939.69
н432	912793.73	3530940.28
н433	912794.74	3530940.88
н434	912795.76	3530941.46
н435	912954.61	3531040.12
н436	912954.72	3531040.12
н437	912956.85	3531041.48
н438	912959.09	3531042.82
н439	912961.22	3531044.12
н440	912963.46	3531045.47
н441	912965.7	3531046.77
н442	912967.82	3531048.06
н443	912970.06	3531049.3
н444	912972.3	3531050.59
н445	912974.54	3531051.83
н446	912976.78	3531053.08
н447	912979.02	3531054.31
н448	912981.26	3531055.55
н449	912983.62	3531056.74
н450	912985.86	3531057.98
н451	912988.09	3531059.16
н452	912990.44	3531060.29
н453	912992.68	3531061.47
н454	912995.03	3531062.6
н455	912997.27	3531063.79
н456	912999.62	3531064.86
н457	913001.86	3531065.99
н458	913004.21	3531067.12

Каталог координат углов поворота земельного участка 86:08:0020904: ЗУ2

Номер	X	Y
н459	913006.55	3531068.2
н460	913008.9	3531069.28
н461	913011.14	3531070.35
н462	913013.49	3531071.42
н463	913015.84	3531072.45
н464	913018.19	3531073.46
н465	913020.53	3531074.48
н466	913020.65	3531074.54
н467	913029.59	3531078.34
н468	913031.84	3531079.32
н469	913033.96	3531080.22
н470	913036.2	3531081.19
н471	913038.44	3531082.05
н472	913040.67	3531082.96
н473	913042.91	3531083.87
н474	913045.14	3531084.73
н475	913047.38	3531085.59
н476	913049.61	3531086.44
н477	913051.85	3531087.29
н478	913054.08	3531088.15
н479	913056.32	3531088.95
н480	913058.56	3531089.81
н481	913060.9	3531090.56
н482	913063.14	3531091.36
н483	913065.37	3531092.16
н484	913067.72	3531092.91
н485	913069.95	3531093.71
н486	913072.19	3531094.4
н487	913074.53	3531095.15
н488	913076.78	3531095.9
н489	913079.12	3531096.59
н490	913081.36	3531097.33
н491	913083.7	3531098.03
н492	913086.05	3531098.66
н493	913088.28	3531099.35
н494	913090.63	3531099.99
н495	913092.97	3531100.68
н496	913095.21	3531101.32
н497	913095.32	3531101.32
н498	913239.74	3531140.63
н499	913272.87	3531131.92
н500	913272.87	3531131.86
н501	913272.98	3531131.86
н502	913273.09	3531131.81
н503	913273.2	3531131.81
н504	913273.31	3531131.75

Каталог координат углов поворота земельного участка 86:08:0020904: ЗУ2

Номер	X	Y
н505	913273.43	3531131.75
н506	913273.54	3531131.69
н507	913273.65	3531131.69
н508	913273.76	3531131.69
н509	913273.87	3531131.69
н510	913273.98	3531131.63
н511	913274.09	3531131.63
н512	913274.2	3531131.63
н513	913274.32	3531131.63
н514	913274.43	3531131.63
н515	913274.54	3531131.68
н516	913274.65	3531131.68
н517	913274.76	3531131.68
н518	913274.87	3531131.68
н519	913274.98	3531131.73
н520	913275.1	3531131.73
н521	913275.21	3531131.73
н522	913275.32	3531131.79
н523	913275.43	3531131.84
н524	913275.54	3531131.84
н525	913275.65	3531131.9
н526	913275.77	3531131.95
н527	913275.88	3531131.95
н528	913275.99	3531132
н529	913352.18	3531167.63
н530	913399.11	3531157.87
н531	913446.72	3531147.98
н532	913446.84	3531148.69
н533	913447.19	3531150.33
н534	913450.3	3531149.71
н535	913453.09	3531149.19
н536	913452.74	3531147.55
н537	913451.35	3531140.88
н538	913352.46	3531161.45
н539	913274.24	3531135.68
н540	913239.66	3531144.8
н541	913060.28	3531095.93
н542	912984.45	3531063.35
н543	912779.55	3530936.13
н544	912760.98	3530927.32
н545	912756.86	3530927.62
н546	912752.52	3530927.98
н547	912755.57	3530933.77
н548	912759.92	3530933.45
н549	912776.7	3530941.41
н550	912981.71	3531068.68

Каталог координат углов поворота земельного участка 86:08:0020904: ЗУ2

Номер	X	Y
н551	913058.32	3531101.58
н552	913239.6	3531150.99
н553	913274.07	3531141.93
н554	913286.02	3531145.87
н555	913293.29	3531148.27
н556	913350.72	3531167.21
н557	913462.45	3531174.4
н558	913472.23	3531172.57
н559	913470.72	3531165.13
н560	913460.82	3531167.02
н561	913454.44	3531175.89
н562	913458.44	3531175.09
н563	913457.16	3531168.76
н564	913453.97	3531173.43
н565	913478.61	3531252.21
н566	913524.43	3531242.67
н567	913527.43	3531242.04
н568	913528.23	3531243.62
н569	913537.67	3531240.25
н570	913532.91	3531230.72
н571	913486.3	3531240.38
н572	913476.07	3531191.19
н573	913473.05	3531176.49
н574	913463.26	3531178.33
н575	913466.28	3531192.98
н576	913470.8	3531264.04
н577	913490.7	3531259.88
н578	913516.13	3531248.48
н579	913475.53	3531256.94
н580	913462.39	3531193.73
н581	913459.25	3531179.03
н582	913455.14	3531179.83
н583	913456.54	3531186.66
н584	913454.76	3531186.95
н585	913456.49	3531194.81
н586	913545.47	3531277.79
н587	913554	3531272.68
н588	913546.75	3531258.29
н589	913537.3	3531261.66
н590	913548.3	3531283.4
н591	913557.97	3531280.48
н592	913554.68	3531273.99
н593	913546.15	3531279.16
н594	913537.61	3531284.48
н595	913542.25	3531280.45
н596	913533.52	3531263

Каталог координат углов поворота земельного участка 86:08:0020904: ЗУ2

Номер	X	Y
н597	913529.19	3531264.52
н598	913527.86	3531265.13
н599	913539.31	3531287.97
н600	913544.64	3531285.19
н601	913543.04	3531281.86
н602	913538.29	3531285.85
н603	913557.77	3531334.33
н604	913558.65	3531332.91
н605	913564.37	3531324.2
н606	913549.18	3531294.07
н607	913545.74	3531295.85
н608	913543.84	3531296.8
н609	913544.18	3531297.51
н610	913546.23	3531301.59
н611	913557.46	3531323.83
н612	913554.27	3531328.73
н613	913553.17	3531330.33
н614	913566.89	3531345.92
н615	913567.99	3531344.21
н616	913580.53	3531325.16
н617	913562.5	3531289.52
н618	913552.84	3531292.4
н619	913568.94	3531324.49
н620	913561.57	3531335.73
н621	913560.47	3531337.38
н622	913563.06	3531340.32
н623	913542.7	3531357.24
н624	913546.99	3531350.69
н625	913542.71	3531346.3
н626	913537.87	3531353.61
н627	913553.92	3531365.62
н628	913555.35	3531363.54
н629	913549.59	3531354.01
н630	913545.96	3531359.62
н631	916998.77	3527946.54
1	917014.11	3527940.96
2	917038.18	3527940.99
3	916948.39	3527944.59
4	916959.96	3527956.2
5	915793.06	3529008.9
6	913547.68	3531275.91
7	913548.47	3531277.16

Каталог координат углов поворота земельного участка 86:08:0030702: ЗУ1

Номер	X	Y
н1	902454.94	3525259.56
н2	902740.88	3525182.29
н3	902761.55	3525176.27
н4	902902.5	3525158.33
н5	902978.07	3525145.06
н6	903019.4	3525144.34
н7	903019.05	3525125.84
н8	903071.86	3525124.93
н9	903097.08	3525098.79
н10	903130.78	3525057.93
н11	903152.85	3525076.17
н12	903214.89	3525119.71
н13	903164.03	3525192.13
н14	903153.83	3525184.96
н15	903157.26	3525180.05
н16	903158.81	3525177.95
н17	903147.04	3525169.64
н18	903134.24	3525186.63
н19	903146.55	3525195.28
н20	903151.52	3525188.27
н21	903165.07	3525197.73
н22	903220.46	3525118.73
н23	903155.28	3525073.01
н24	903130.3	3525052.33
н25	903094.05	3525096.11
н26	903070.05	3525120.93
н27	903015	3525121.86
н28	903015.35	3525140.41
н29	902977.7	3525141.06
н30	902901.91	3525154.38
н31	902760.75	3525172.33
н32	902739.73	3525178.46
н33	902451.67	3525256.35
н34	902420.79	3525268.8
н35	902452.59	3525260.18
н36	902449.34	3525256.97
н37	902417.54	3525265.53
н38	901241.56	3525569.51
н39	901280.07	3525564.47
н40	901290.55	3525563.62
н41	901308.59	3525562.18
н42	901314.04	3525561.7
н43	901355.28	3525547.02
н44	901384.4	3525536.6

Каталог координат углов поворота земельного участка 86:08:0030702: ЗУ1

Номер	X	Y
н45	901471.86	3525518.52
н46	901482.76	3525516.24
н47	901529.37	3525489.66
н48	901572.82	3525473.26
н49	901594.71	3525464.98
н50	901747.81	3525449.73
н51	902331.12	3525289.2
н52	902382.87	3525279.07
н53	902417.01	3525269.82
н54	902413.76	3525266.54
н55	902381.95	3525275.17
н56	902330.21	3525285.3
н57	901747.12	3525445.78
н58	901593.79	3525461.09
н59	901527.67	3525486.05
н60	901481.28	3525512.46
н61	901383.26	3525532.76
н62	901313.23	3525557.75
н63	901290.97	3525559.56
н64	901279.71	3525560.51
н65	901243.32	3525565.27
н66	901234.53	3525553.75
н67	901229.48	3525547.19
н68	901233.46	3525543.82
н69	901232.1	3525540.69
н70	901227.92	3525532.48
н71	901225.66	3525527.95
н72	901221.11	3525530.28
н73	901217.78	3525532
н74	901211.91	3525520.41
н75	901207.16	3525510.88
н76	901198.46	3525493.59
н77	901196.09	3525488.94
н78	901182.64	3525462.39
н79	901169.61	3525432.66
н80	901169.68	3525409.87
н81	901165.67	3525409.78
н82	901165.61	3525433.46
н83	901179.08	3525464.06
н84	901194.91	3525495.48
н85	901196.04	3525497.78
н86	901206.1	3525517.81
н87	901209.54	3525516.25
н88	901216.78	3525532.51
н89	901222.67	3525545.59
н90	901225.05	3525550.9

Каталог координат углов поворота земельного участка 86:08:0030702: ЗУ1

Номер	X	Y
н91	901226.49	3525549.8
н92	901234.81	3525560.67
н93	901145.4	3525584.42
н94	901157.38	3525578.08
н95	901157.72	3525577.91
н96	901160.71	3525576.35
н97	901158.79	3525572.85
н98	901158.68	3525572.9
н99	901156.8	3525573.9
н100	901156.24	3525574.18
н101	901143.47	3525580.92
н102	901004.15	3525638.16
н103	901007.94	3525637.19
н104	901006.67	3525631.43
н105	901032.36	3525625.54
н106	901127.52	3525593.89
н107	901140.06	3525587.21
н108	901138.25	3525583.7
н109	901125.93	3525590.22
н110	901031.33	3525621.65
н111	901001.85	3525628.39
н112	901006.46	3525648.46
н113	901010.35	3525647.45
н114	901008.85	3525641.09
н115	901004.96	3525642.05
н116	901011.74	3525671.49
н117	901015.64	3525670.7
н118	901014.95	3525667.68
н119	901011.06	3525668.7
н120	901018.87	3525702.64
н121	901022.76	3525701.68
н122	901017.93	3525680.46
н123	901014.04	3525681.31
н124	901005.51	3525953.04
н125	901009.52	3525952.79
н126	901012.83	3525776.73
н127	901014.23	3525738.71
н128	901014.66	3525737.28
н129	901030.12	3525733.71
н130	901027.25	3525721.14
н131	901023.35	3525722.11
н132	901025.31	3525730.72
н133	901011.52	3525733.89
н134	901010.21	3525738.02
н135	901008.82	3525776.65
н136	900726.82	3526474.25

Каталог координат углов поворота земельного участка 86:08:0030702: ЗУ1

Номер	X	Y
н137	900732.88	3526464.92
н138	900741.37	3526452.29
н139	900742.12	3526448.33
н140	900741.67	3526447.72
н141	900739.75	3526445.21
н142	900729.01	3526438.31
н143	900721.95	3526433.75
н144	900719.15	3526431.96
н145	900716.92	3526431.26
н146	900714.57	3526430.45
н147	900711.47	3526433.55
н148	900710.59	3526434.93
н149	900709.03	3526433.96
н150	900707.16	3526437.54
н151	900708.5	3526438.35
н152	900707.73	3526439.57
н153	900706.86	3526442.04
н154	900707.32	3526444.62
н155	900710.61	3526452.4
н156	900709.73	3526453.72
н157	900706.66	3526460.17
н158	900706.55	3526460.4
н159	900709.36	3526463.73
н160	900710.12	3526462.24
н161	900712.65	3526456.83
н162	900713.43	3526457.71
н163	900713.88	3526458.25
н164	900715.67	3526459.07
н165	900716.02	3526461.37
н166	900714.15	3526464.68
н167	900713.27	3526466.11
н168	900980.87	3526504.25
н169	900984.99	3526503.89
н170	900985.3	3526500.43
н171	901006.05	3526304.9
н172	901009.91	3526268.73
н173	901005.25	3526179.18
н174	901008.64	3526001.79
н175	901004.64	3526002.04
н176	901001.23	3526179.21
н177	901005.89	3526268.59
н178	900998.07	3526342.31
н179	900989.52	3526422.51
н180	900684.56	3526515.32
н181	900689.49	3526504.96
н182	900696.3	3526490.84

Каталог координат углов поворота земельного участка 86:08:0030702: ЗУ1

Номер	X	Y
н183	900692.72	3526489.06
н184	900680.98	3526513.48
н185	900781.07	3526517.47
н186	900781.07	3526517.31
н187	900782.06	3526515.76
н188	900734.49	3526486.78
н189	900723.41	3526479.44
н190	900726.05	3526475.47
н191	900712.5	3526467.38
н192	900710.41	3526471.02
н193	900706.94	3526468.69
н194	900708.7	3526465.11
н195	900705.67	3526462.16
н196	900703.58	3526466.52
н197	900698.88	3526463.41
н198	900699.49	3526455.83
н199	900699.91	3526451.77
н200	900697.49	3526456.5
н201	900696.77	3526464.42
н202	900702.71	3526468.33
н203	900697	3526480.08
н204	900700.46	3526481.86
н205	900721.71	3526492.58
н206	900722.25	3526490.16
н207	900722.74	3526481.42
н208	900733.5	3526488.48
н209	900701.12	3526480.54
н210	900707.88	3526475.43
н211	900709.42	3526472.74
н212	900706.06	3526470.51
н213	900979.31	3526519.48
н214	900983.32	3526519.06
н215	900984.78	3526505.43
н216	900980.77	3526505.79
н217	900699.08	3526536.75
н218	900707.55	3526536.41
н219	900680.61	3526523.43
н220	900682.8	3526518.91
н221	900679.22	3526517.12
н222	900675.26	3526525.33
н223	900954.9	3526671.15
н224	900998.85	3526662.64
н225	900996.19	3526648.92
н226	900993.41	3526634.12
н227	900990.52	3526619.64
н228	900991.02	3526597

Каталог координат углов поворота земельного участка 86:08:0030702: ЗУ1

Номер	X	Y
н229	900979.61	3526576.32
н230	900980.09	3526549.85
н231	900982.9	3526522.97
н232	900978.89	3526523.33
н233	900976.08	3526549.6
н234	900975.61	3526577.35
н235	900987.01	3526597.97
н236	900986.51	3526619.99
н237	900992.88	3526652.69
н238	900992.88	3526652.96
н239	900994.15	3526659.49
н240	900954.87	3526667.08
н241	900917.86	3526678.29
н242	900921.86	3526677.54
н243	900917.74	3526677.63
н244	904921.75	3527623.96
н245	904944.5	3527596.46
н246	904928.73	3527429.17
н247	904927.23	3527407.3
н248	904926.71	3527383.7
н249	904926.7	3527382.01
н250	904927.03	3527308.21
н251	904925.96	3527224.71
н252	904951.47	3527209.48
н253	904950.94	3527168.56
н254	904950.86	3527156.82
н255	904950.85	3527156.7
н256	904950.85	3527156.65
н257	904950.85	3527156.54
н258	904950.85	3527156.49
н259	904950.85	3527156.37
н260	904950.85	3527156.32
н261	904950.85	3527156.21
н262	904950.85	3527156.16
н263	904950.85	3527156.04
н264	904950.85	3527155.99
н265	904950.74	3527155.88
н266	904950.74	3527155.83
н267	904950.74	3527155.72
н268	904950.74	3527155.66
н269	904950.73	3527155.55
н270	904950.73	3527155.5
н271	904950.73	3527155.39
н272	904950.73	3527155.33
н273	904950.62	3527155.22
н274	904950.62	3527155.17

Каталог координат углов поворота земельного участка 86:08:0030702: ЗУ1

Номер	X	Y
н275	904950.62	3527155.06
н276	904950.62	3527155
н277	904950.62	3527154.89
н278	904950.51	3527154.84
н279	904950.51	3527154.73
н280	904950.51	3527154.67
н281	904950.5	3527154.62
н282	904950.39	3527154.51
н283	904950.39	3527154.46
н284	904942.3	3527130.59
н285	904942.3	3527130.54
н286	904941.05	3527126.87
н287	904939.23	3527121.34
н288	904948.67	3527118.09
н289	904956.34	3527115.51
н290	904955.65	3527113.54
н291	904951.53	3527112.91
н292	904951.31	3527112.97
н293	904934.07	3527118.8
н294	904936.59	3527126.09
н295	904939.78	3527135.55
н296	904946.61	3527155.8
н297	904946.73	3527155.91
н298	904946.73	3527155.97
н299	904946.73	3527156.02
н300	904946.73	3527156.07
н301	904946.73	3527156.13
н302	904946.84	3527156.18
н303	904946.84	3527156.24
н304	904946.84	3527156.3
н305	904946.84	3527156.35
н306	904946.84	3527156.4
н307	904946.84	3527156.46
н308	904946.84	3527156.51
н309	904946.84	3527156.57
н310	904946.84	3527156.63
н311	904946.84	3527156.73
н312	904947.1	3527175.49
н313	904947.45	3527207.26
н314	904921.93	3527222.43
н315	904923.02	3527308.24
н316	904922.7	3527383.68
н317	904923.22	3527407.5
н318	904924.72	3527429.54
н319	904924.85	3527431.24
н320	904924.85	3527431.29

Каталог координат углов поворота земельного участка 86:08:0030702: ЗУ1

Номер	X	Y
н321	904940.37	3527595.17
н322	904918.83	3527621.18
н323	904769.37	3527717.97
н324	904767.14	3527717.44
н325	904771.83	3527690.07
н326	904839.21	3527701.52
н327	904883.77	3527669.79
н328	904919.43	3527626.66
н329	904916.62	3527623.89
н330	904880.85	3527666.96
н331	904838.18	3527697.3
н332	904768.56	3527685.49
н333	904763.23	3527716.53
н334	904757.54	3527715.14
н335	904757.1	3527716.31
н336	900834.93	3527973
н337	900838.26	3527970.77
н338	900837.13	3527969.02
н339	900836.91	3527968.75
н340	900854.64	3527956.97
н341	900879.59	3527940.24
н342	900902.87	3527926.22
н343	900908.53	3527922.83
н344	900915.86	3527918.37
н345	900905.17	3527337.97
н346	900905.32	3527135.56
н347	900910.95	3526813.46
н348	900908.22	3526731.81
н349	900907.23	3526703.14
н350	900907.22	3526701.93
н351	900904.78	3526689.1
н352	900907.23	3526688.64
н353	900910.24	3526688.01
н354	900914.44	3526682.49
н355	900913.62	3526677.77
н356	900905.26	3526678.05
н357	900901.81	3526678.18
н358	900901.34	3526674.89
н359	900900.52	3526669.57
н360	900901.52	3526669.4
н361	900901.07	3526654.35
н362	900898.07	3526654.48
н363	900894.13	3526633.97
н364	900893.32	3526629.74
н365	900892.85	3526627.34
н366	900892.27	3526624.21

Каталог координат углов поворота земельного участка 86:08:0030702: ЗУ1

Номер	X	Y
н367	900855.09	3526599.11
н368	900803.52	3526571.52
н369	900742.22	3526553.13
н370	900714.48	3526539.77
н371	900706.02	3526540.11
н372	900736.1	3526554.6
н373	900740.8	3526556.88
н374	900749.95	3526559.61
н375	900801.99	3526575.27
н376	900853	3526602.52
н377	900888.61	3526626.59
н378	900888.96	3526628.08
н379	900889.42	3526630.71
н380	900894.06	3526654.73
н381	900890.53	3526675.69
н382	900890.77	3526676.95
н383	900893.55	3526691.15
н384	900900.78	3526689.84
н385	900902.63	3526698.94
н386	900903.21	3526702.35
н387	900903.33	3526703.94
н388	900904.21	3526732.55
н389	900906.93	3526813.49
н390	900901.31	3527135.53
н391	900901.27	3527338
н392	900911.83	3527916.15
н393	900908.38	3527918.22
н394	900877.44	3527936.85
н395	900831.44	3527967.64
н396	900833.81	3527971.3
н397	900859.73	3528009.94
н398	900863.28	3528008.15
н399	900857.98	3528000.17
н400	900849.75	3527987.88
н401	900848.4	3527985.8
н402	900845.08	3527988.08
н403	900846.43	3527990.16
н404	900854.32	3528001.96
н405	900872.03	3528028.41
н406	900876.81	3528028.32
н407	900875.01	3528025.53
н408	900870.95	3528019.47
н409	900865.54	3528011.48
н410	900861.98	3528013.27
н411	900867.29	3528021.25
н412	900871.69	3528027.75

Каталог координат углов поворота земельного участка 86:08:0030702: ЗУ1

Номер	X	Y
н413	900889.38	3528054.26
н414	900892.93	3528052.36
н415	900892.59	3528051.93
н416	900891.38	3528053.14
н417	900888.7	3528053.17
н418	900914.3	3528091.47
н419	900929.71	3528081.19
н420	900935.25	3528077.47
н421	900939.24	3528074.75
н422	900936.87	3528071.63
н423	900931	3528075.52
н424	900927.23	3528078.02
н425	900915.37	3528085.92
н426	900904.77	3528070.07
н427	900901.78	3528072.83
н428	909792.23	3530636.82
н429	909810.61	3530635.4
н430	909811.27	3530635.22
н431	909814.39	3530635.09
н432	909853.37	3530632.07
н433	909959.29	3530626.36
н434	909959.71	3530624.1
н435	909959.26	3530610.68
н436	909959.26	3530610.63
н437	909959.04	3530597.31
н438	909959.58	3530568.65
н439	909964.38	3530504.28
н440	909961.9	3530501.3
н441	909961.9	3530501.24
н442	909938.47	3530471.8
н443	909887.74	3530402.58
н444	909871.61	3530379.1
н445	909853.54	3530349.01
н446	909853.54	3530348.95
н447	909838.03	3530320.98
н448	909838.88	3530276.69
н449	909842.56	3530184.39
н450	909857.33	3530137.36
н451	909861.62	3530090.97
н452	909865.27	3530047.93
н453	909863.33	3530028.11
н454	909862.72	3530022.86
н455	909859.69	3530019.09
н456	909847.18	3530003.69
н457	909847.07	3530003.59
н458	909847.18	3530003.48

Каталог координат углов поворота земельного участка 86:08:0030702: ЗУ1

Номер	X	Y
н459	909848.85	3530002.36
н460	909853.25	3530008.8
н461	909857.01	3530005.75
н462	909856.88	3530003.62
н463	909846.81	3529999.48
н464	909846.14	3529999.21
н465	909841.49	3530002.98
н466	909847.81	3530010.81
н467	909856.59	3530021.59
н468	909861.99	3530028.23
н469	909862.78	3530029.21
н470	909857.61	3530090.67
н471	909853.42	3530136.57
н472	909838.66	3530184.1
н473	909834.87	3530276.62
н474	909834.03	3530321.94
н475	909849.99	3530350.9
н476	909868.18	3530381.27
н477	909884.53	3530404.96
н478	909935.26	3530474.18
н479	909958.8	3530503.84
н480	909958.81	3530503.9
н481	909960.27	3530505.64
н482	909955.68	3530568.47
н483	909955.03	3530597.29
н484	909955.26	3530610.77
н485	909955.26	3530610.82
н486	909955.83	3530626.32
н487	909810.79	3530631.23
н488	909729.48	3530647.76
н489	909733.37	3530646.79
н490	909733.35	3530644.55
н491	909743.6	3530644.24
н492	909761.84	3530639.6
н493	909729.19	3530640.69
н494	909730.52	3530678.87
н495	909734.53	3530678.57
н496	909734.4	3530676.32
н497	909730.39	3530676.9
н498	909731.44	3530707.69
н499	909735.44	3530707.11
н500	909735	3530694.07
н501	909734.54	3530680.04
н502	909730.53	3530680.41
н503	909730.99	3530694.59
н504	909696.53	3530743.93

Каталог координат углов поворота земельного участка 86:08:0030702: ЗУ1

Номер	X	Y
н505	909717.18	3530721.83
н506	909735.9	3530721.18
н507	909735.59	3530711.1
н508	909731.58	3530711.69
н509	909731.85	3530717.33
н510	909715.37	3530717.91
н511	909696.26	3530738.23
н512	909692.89	3530735.03
н513	909690.35	3530738.18
н514	909657.36	3530763.01
н515	909666.71	3530761.01
н516	909670.13	3530756.82
н517	909667.51	3530749.99
н518	909677	3530739.72
н519	909684.06	3530732.26
н520	909687.43	3530735.46
н521	909689.97	3530732.32
н522	909683.91	3530726.62
н523	909665.8	3530745.9
н524	909664.66	3530742.89
н525	909664.32	3530741.96
н526	909662.88	3530743.23
н527	909658.76	3530744.53
н528	909655.08	3530744.34
н529	909655.57	3530748.99
н530	909655.69	3530750.04
н531	909669.41	3530764.11
н532	909672.63	3530763.15
н533	909671.83	3530761.13
н534	909633.89	3530767.92
н535	909637.9	3530767.06
н536	909635.02	3530743.36
н537	909631.01	3530743.17
н538	909629.89	3530743.13
н539	909619.42	3530742.61
н540	909630.08	3530752.55
н541	909630.78	3530755.28
н542	909635.51	3530774.37
н543	909638.62	3530773.36
н544	909638.38	3530771.06
н545	909634.82	3530771.8
1	903144.29	3525174.54
2	900707.57	3526462.7
3	900706.46	3526463.74

Каталог координат углов поворота земельного участка 86:08:0030702: ЗУ2

Номер	X	Y
н1	902451.67	3525256.35
н2	902739.73	3525178.46
н3	902760.75	3525172.33
н4	902901.91	3525154.38
н5	902977.7	3525141.06
н6	903015.35	3525140.41
н7	903015	3525121.86
н8	903070.05	3525120.93
н9	903094.05	3525096.11
н10	903130.3	3525052.33
н11	903155.28	3525073.01
н12	903220.46	3525118.73
н13	903165.07	3525197.73
н14	903151.52	3525188.27
н15	903146.55	3525195.28
н16	903133.35	3525187.68
н17	903167.51	3525211.65
н18	903234.37	3525116.33
н19	903161.37	3525065.07
н20	903128.97	3525038.24
н21	903086.65	3525089.41
н22	903065.75	3525111.03
н23	903004.8	3525112.05
н24	903005.15	3525130.6
н25	902976.74	3525131.07
н26	902900.39	3525144.51
н27	902758.67	3525162.51
н28	902753.41	3525143.12
н29	902685.9	3525161.6
н30	902691.28	3525181.21
н31	902443.37	3525248.16
н32	902459.87	3525264.46
н33	902742.48	3525188.1
н34	902762.82	3525182.14
н35	902903.32	3525164.25
н36	902948.06	3525156.42
н37	902978.66	3525151.04
н38	903025.46	3525150.23
н39	903025.22	3525131.72
н40	903074.35	3525130.89
н41	903101.56	3525102.76
н42	903131.62	3525066.37
н43	903149.21	3525080.97
н44	903206.55	3525121.19

Каталог координат углов поворота земельного участка 86:08:0030702: ЗУ2

Номер	X	Y
н45	903162.64	3525183.8
н46	903157.26	3525180.05
н47	903153.83	3525184.96
н48	903164.03	3525192.13
н49	903214.89	3525119.71
н50	903152.85	3525076.17
н51	903130.78	3525057.93
н52	903097.08	3525098.79
н53	903071.86	3525124.93
н54	903019.05	3525125.84
н55	903019.4	3525144.34
н56	902978.07	3525145.06
н57	902902.5	3525158.33
н58	902761.55	3525176.27
н59	902740.88	3525182.29
н60	902454.94	3525259.56
н61	902457.52	3525262.18
н62	902417.54	3525265.53
н63	902449.34	3525256.97
н64	902441.04	3525248.84
н65	902409.24	3525257.41
н66	902425.84	3525273.65
н67	902457.65	3525265.08
н68	902455.41	3525262.85
н69	902452.59	3525260.18
н70	902420.79	3525268.8
н71	902424.61	3525272.46
н72	901139.91	3525408.76
н73	901140.2	3525385.58
н74	901139.93	3525379.43
н75	901128.69	3525380.71
н76	901128.66	3525408.73
н77	901198.99	3525520.99
н78	901200.65	3525520.27
н79	901206.1	3525517.81
н80	901196.04	3525497.78
н81	901194.91	3525495.48
н82	901179.08	3525464.06
н83	901165.61	3525433.46
н84	901165.67	3525409.78
н85	901161.66	3525409.76
н86	901161.5	3525435.74
н87	901170.56	3525456.38
н88	901184.38	3525488.03
н89	901189.02	3525498.55
н90	901190.65	3525524.79

Каталог координат углов поворота земельного участка 86:08:0030702: ЗУ2

Номер	X	Y
н91	901195.44	3525522.61
н92	901185.47	3525500.43
н93	901181.91	3525502.27
н94	901168.55	3525534.61
н95	901172.22	3525532.94
н96	901164.04	3525511.74
н97	901158.61	3525514.63
н98	901243.32	3525565.27
н99	901279.71	3525560.51
н100	901290.97	3525559.56
н101	901313.23	3525557.75
н102	901383.26	3525532.76
н103	901481.28	3525512.46
н104	901527.67	3525486.05
н105	901593.79	3525461.09
н106	901747.12	3525445.78
н107	902330.21	3525285.3
н108	902381.95	3525275.17
н109	902413.76	3525266.54
н110	902405.56	3525258.43
н111	902379.76	3525265.41
н112	902327.91	3525275.55
н113	902205.46	3525309.24
н114	902200.2	3525289.84
н115	902132.7	3525308.33
н116	902137.96	3525327.84
н117	901745.26	3525435.92
н118	901591.5	3525451.28
н119	901584.23	3525432.49
н120	901518.89	3525457.44
н121	901525.93	3525476.01
н122	901523.38	3525476.97
н123	901477.76	3525502.98
н124	901380.52	3525523.11
н125	901311.05	3525547.93
н126	901285.88	3525549.98
н127	901260.7	3525502.43
н128	901243.42	3525469.82
н129	901207.23	3525488.91
н130	901191.75	3525458.1
н131	901179.63	3525430.56
н132	901179.7	3525409.96
н133	901173.02	3525409.9
н134	901169.68	3525409.87
н135	901169.61	3525432.66
н136	901182.64	3525462.39

Каталог координат углов поворота земельного участка 86:08:0030702: ЗУ2

Номер	X	Y
н137	901196.09	3525488.94
н138	901198.46	3525493.59
н139	901207.16	3525510.88
н140	901211.91	3525520.41
н141	901217.78	3525532
н142	901221.11	3525530.28
н143	901225.66	3525527.95
н144	901227.92	3525532.48
н145	901232.1	3525540.69
н146	901233.46	3525543.82
н147	901229.48	3525547.19
н148	901234.53	3525553.75
н149	901143.47	3525580.92
н150	901156.24	3525574.18
н151	901156.8	3525573.9
н152	901158.68	3525572.9
н153	901158.79	3525572.85
н154	901153.83	3525564.15
н155	901153.72	3525564.15
н156	901144.73	3525568.94
н157	901141.43	3525576.98
н158	901148.22	3525589.73
н159	901159.21	3525583.88
н160	901163.65	3525581.55
н161	901160.71	3525576.35
н162	901157.72	3525577.91
н163	901157.38	3525578.08
н164	901145.4	3525584.42
н165	901233.26	3525593.91
н166	901276.89	3525570.86
н167	901280.78	3525570.45
н168	901283.9	3525570.21
н169	901315.31	3525567.63
н170	901386	3525542.41
н171	901484.92	3525521.94
н172	901531.97	3525495.08
н173	901595.87	3525470.96
н174	901596.09	3525470.9
н175	901715.46	3525458.97
н176	901748.97	3525455.66
н177	902332.5	3525295.06
н178	902384.24	3525284.87
н179	902421.95	3525274.73
н180	902420.94	3525273.64
н181	902417.01	3525269.82
н182	902382.87	3525279.07

Каталог координат углов поворота земельного участка 86:08:0030702: ЗУ2

Номер	X	Y
н183	902331.12	3525289.2
н184	901747.81	3525449.73
н185	901594.71	3525464.98
н186	901572.82	3525473.26
н187	901529.37	3525489.66
н188	901482.76	3525516.24
н189	901471.86	3525518.52
н190	901384.4	3525536.6
н191	901355.28	3525547.02
н192	901314.04	3525561.7
н193	901308.59	3525562.18
н194	901290.55	3525563.62
н195	901280.07	3525564.47
н196	901241.56	3525569.51
н197	901234.81	3525560.67
н198	901226.49	3525549.8
н199	901225.05	3525550.9
н200	901230.59	3525563.11
н201	901231.61	3525565.52
н202	901221.4	3525570.54
н203	901222.86	3525573.11
н204	901205.62	3525608.55
н205	901220.5	3525600.65
н206	901229.82	3525595.75
н207	901219.31	3525575
н208	901217.73	3525572.32
н209	901213.29	3525574.5
н210	901210.41	3525575.89
н211	901218.69	3525597.25
н212	901211.8	3525599.71
н213	901202.58	3525602.97
н214	901007.94	3525637.19
н215	901022.84	3525633.52
н216	901140.11	3525594.01
н217	901142.88	3525592.51
н218	901140.06	3525587.21
н219	901127.52	3525593.89
н220	901032.36	3525625.54
н221	901006.67	3525631.43
н222	901010.35	3525647.45
н223	901016.13	3525645.98
н224	901014.75	3525639.62
н225	901008.85	3525641.09
н226	901001	3525649.82
н227	901006.46	3525648.46
н228	901004.96	3525642.05

Каталог координат углов поворота земельного участка 86:08:0030702: ЗУ2

Номер	X	Y
н229	900999.39	3525643.4
н230	900996.77	3525650.89
н231	900997.1	3525650.84
н232	900994.58	3525640.52
н233	901004.15	3525638.16
н234	901001.85	3525628.39
н235	901031.33	3525621.65
н236	901125.93	3525590.22
н237	901138.25	3525583.7
н238	901137.69	3525582.72
н239	901134.75	3525577.3
н240	901136.4	3525573.33
н241	901121.97	3525580.96
н242	901028.59	3525612
н243	900989.87	3525620.9
н244	900991.83	3525629.34
н245	901015.64	3525670.7
н246	901021.53	3525669.45
н247	901020.84	3525666.15
н248	901014.95	3525667.68
н249	901006.63	3525672.57
н250	901011.74	3525671.49
н251	901011.06	3525668.7
н252	901006.05	3525670
н253	901001.94	3525673.6
н254	901002.72	3525673.42
н255	901002.15	3525671.01
н256	901001.37	3525671.19
н257	901022.76	3525701.68
н258	901028.55	3525700.22
н259	901023.83	3525679.26
н260	901017.93	3525680.46
н261	901014.42	3525703.77
н262	901018.87	3525702.64
н263	901014.04	3525681.31
н264	901009.04	3525682.33
н265	901009.2	3525705.07
н266	901010.53	3525704.74
н267	901005.14	3525683.13
н268	901004.25	3525683.35
н269	901009.52	3525952.79
н270	901015.53	3525952.36
н271	901018.35	3525801.35
н272	901038.52	3525801.86
н273	901039.72	3525751.87
н274	901019.78	3525751.35

Каталог координат углов поворота земельного участка 86:08:0030702: ЗУ2

Номер	X	Y
н275	901020.04	3525742.18
н276	901037.28	3525738.21
н277	901033.03	3525719.63
н278	901027.25	3525721.14
н279	901030.12	3525733.71
н280	901014.66	3525737.28
н281	901014.23	3525738.71
н282	901012.83	3525776.73
н283	901001.49	3525953.29
н284	901005.51	3525953.04
н285	901008.82	3525776.65
н286	901010.21	3525738.02
н287	901011.52	3525733.89
н288	901025.31	3525730.72
н289	901023.35	3525722.11
н290	901019.24	3525723.18
н291	901020.27	3525727.46
н292	901005.71	3525731.08
н293	900995.48	3525953.66
н294	900997.48	3525953.53
н295	901001.5	3525736.93
н296	900998.8	3525779.47
н297	900993.66	3526288.41
н298	900997.87	3526268.93
н299	900993.21	3526179.38
н300	900996.61	3526002.54
н301	900994.6	3526002.66
н302	900992.58	3526108.52
н303	900991.88	3526180.87
н304	900991.97	3526193.28
н305	900995.86	3526268.34
н306	900741.67	3526447.72
н307	900749.16	3526435.85
н308	900727.67	3526422.56
н309	900720.5	3526418.16
н310	900721.12	3526411.78
н311	900720.34	3526411.73
н312	900717.92	3526416.53
н313	900709.03	3526433.96
н314	900710.59	3526434.93
н315	900711.47	3526433.55
н316	900714.57	3526430.45
н317	900716.92	3526431.26
н318	900719.15	3526431.96
н319	900721.95	3526433.75
н320	900729.01	3526438.31

Каталог координат углов поворота земельного участка 86:08:0030702: ЗУ2

Номер	X	Y
н321	900739.75	3526445.21
н322	900706.55	3526460.4
н323	900706.66	3526460.17
н324	900709.73	3526453.72
н325	900710.61	3526452.4
н326	900707.32	3526444.62
н327	900706.86	3526442.04
н328	900707.73	3526439.57
н329	900708.5	3526438.35
н330	900707.16	3526437.54
н331	900701.34	3526448.9
н332	900706.32	3526460.01
н333	900713.27	3526466.11
н334	900714.15	3526464.68
н335	900716.02	3526461.37
н336	900715.67	3526459.07
н337	900713.88	3526458.25
н338	900713.43	3526457.71
н339	900712.65	3526456.83
н340	900710.12	3526462.24
н341	900709.36	3526463.73
н342	900703.58	3526466.52
н343	900705.67	3526462.16
н344	900704.08	3526458.6
н345	900700.46	3526450.66
н346	900699.91	3526451.77
н347	900699.49	3526455.83
н348	900698.88	3526463.41
н349	900710.41	3526471.02
н350	900712.5	3526467.38
н351	900708.7	3526465.11
н352	900706.94	3526468.69
н353	900697	3526480.08
н354	900702.71	3526468.33
н355	900696.77	3526464.42
н356	900697.49	3526456.5
н357	900687.83	3526475.42
н358	900701.12	3526480.54
н359	900707.88	3526475.43
н360	900709.42	3526472.74
н361	900706.06	3526470.51
н362	900985.21	3526503.89
н363	900991	3526503.35
н364	901015.92	3526268.9
н365	901011.26	3526179.08
н366	901014.55	3526001.42

Каталог координат углов поворота земельного участка 86:08:0030702: ЗУ2

Номер	X	Y
н367	901008.64	3526001.79
н368	901005.25	3526179.18
н369	901009.91	3526268.73
н370	901006.05	3526304.9
н371	900985.3	3526500.43
н372	900984.99	3526503.89
н373	900973.63	3526504.91
н374	900980.87	3526504.25
н375	900989.52	3526422.51
н376	900998.07	3526342.31
н377	901005.89	3526268.59
н378	901001.23	3526179.21
н379	901004.64	3526002.04
н380	901000.62	3526002.29
н381	900997.22	3526179.29
н382	901001.88	3526269.23
н383	900989.71	3526326.44
н384	900975.43	3526460.96
н385	900975.03	3526467.16
н386	900785.8	3526509.64
н387	900791.3	3526500.54
н388	900732.88	3526464.92
н389	900726.82	3526474.25
н390	900680.98	3526513.48
н391	900692.72	3526489.06
н392	900683.77	3526484.51
н393	900672.02	3526508.93
н394	900782.06	3526515.76
н395	900785.03	3526510.91
н396	900726.05	3526475.47
н397	900723.41	3526479.44
н398	900734.49	3526486.78
н399	900689.81	3526518.03
н400	900694.86	3526507.66
н401	900701.66	3526493.61
н402	900696.3	3526490.84
н403	900689.49	3526504.96
н404	900684.56	3526515.32
н405	900983.32	3526519.06
н406	900989.44	3526518.47
н407	900990.9	3526504.89
н408	900984.78	3526505.43
н409	900973.07	3526520.07
н410	900979.31	3526519.48
н411	900980.77	3526505.79
н412	900973.64	3526506.44

Каталог координат углов поворота земельного участка 86:08:0030702: ЗУ2

Номер	X	Y
н413	900778.42	3526521.66
н414	900780.08	3526519.01
н415	900781.07	3526517.47
н416	900733.5	3526488.48
н417	900722.74	3526481.42
н418	900722.25	3526490.16
н419	900721.71	3526492.58
н420	900733.46	3526498.54
н421	900761.1	3526515.25
н422	900771.71	3526532.64
н423	900773.14	3526530.38
н424	900760.28	3526525.65
н425	900707.55	3526536.41
н426	900718.46	3526536
н427	900710.87	3526533.26
н428	900700.8	3526528.11
н429	900682.8	3526518.91
н430	900680.61	3526523.43
н431	900677.7	3526537.57
н432	900699.08	3526536.75
н433	900675.26	3526525.33
н434	900679.22	3526517.12
н435	900670.27	3526512.57
н436	900665.33	3526522.93
н437	900661.93	3526529.99
н438	900977.76	3526627.09
н439	900977.34	3526600.13
н440	900967.04	3526577.96
н441	900968.98	3526524.17
н442	900968.76	3526524.17
н443	900966.16	3526548.96
н444	900965.49	3526579.84
н445	900976.9	3526600.46
н446	900976.49	3526620.84
н447	900922.72	3526627.88
н448	900928.29	3526627.62
н449	900942.66	3526626.96
н450	900941.48	3526617.92
н451	900929.79	3526620.14
н452	900926.12	3526620.83
н453	900913.89	3526623.22
н454	900922.69	3526623.1
н455	900909.79	3526628.47
н456	900912.7	3526628.34
н457	900912.66	3526623.45
н458	900907.65	3526624.42

Каталог координат углов поворота земельного участка 86:08:0030702: ЗУ2

Номер	X	Y
н459	900909.44	3526625.67
н460	900898.07	3526654.48
н461	900901.07	3526654.35
н462	900900.22	3526628.93
н463	900905.78	3526628.66
н464	900905.67	3526628
н465	900902.09	3526625.5
н466	900898.05	3526622.68
н467	900878.46	3526609.1
н468	900840.17	3526584.27
н469	900826.3	3526576.9
н470	900803.38	3526566.75
н471	900778.91	3526557.92
н472	900744.4	3526547.57
н473	900727.3	3526539.29
н474	900714.48	3526539.77
н475	900742.22	3526553.13
н476	900803.52	3526571.52
н477	900855.09	3526599.11
н478	900892.27	3526624.21
н479	900892.85	3526627.34
н480	900893.32	3526629.74
н481	900894.13	3526633.97
н482	900954.87	3526667.08
н483	900994.15	3526659.49
н484	900992.88	3526652.96
н485	900992.88	3526652.69
н486	900986.51	3526619.99
н487	900987.01	3526597.97
н488	900975.61	3526577.35
н489	900976.08	3526549.6
н490	900978.89	3526523.33
н491	900972.99	3526523.81
н492	900971.04	3526577.16
н493	900981.23	3526599.22
н494	900981.99	3526641.4
н495	900980.54	3526641.41
н496	900982.51	3526651.56
н497	900975.17	3526652.98
н498	900954.91	3526656.87
н499	900990.82	3526721.25
н500	901010.52	3526717.37
н501	901001.01	3526668.34
н502	901005.92	3526667.42
н503	900996.53	3526619.1
н504	900997.02	3526595.48

Каталог координат углов поворота земельного участка 86:08:0030702: ЗУ2

Номер	X	Y
н505	900985.62	3526574.85
н506	900986.11	3526550.19
н507	900989.02	3526522.48
н508	900984.46	3526522.84
н509	900982.9	3526522.97
н510	900980.09	3526549.85
н511	900979.61	3526576.32
н512	900991.02	3526597
н513	900990.52	3526619.64
н514	900993.41	3526634.12
н515	900996.19	3526648.92
н516	900998.85	3526662.64
н517	900954.9	3526671.15
н518	900954.84	3526677.24
н519	900981.32	3526672.16
н520	900918.91	3526729.69
н521	900936.93	3526726.15
н522	900944.83	3526724.61
н523	900944.77	3526701.49
н524	900944.81	3526676.82
н525	900935.79	3526677.11
н526	900921.86	3526677.54
н527	900917.86	3526678.29
н528	900918.79	3526684.49
н529	900918.82	3526688.12
н530	900918.81	3526701.02
н531	900918.86	3526723.93
н532	904954.29	3527109.27
н533	904953.83	3527108.12
н534	904953.15	3527106.04
н535	904946.92	3527108.12
н536	904918.83	3527621.18
н537	904940.37	3527595.17
н538	904924.85	3527431.29
н539	904924.85	3527431.24
н540	904924.72	3527429.54
н541	904923.22	3527407.5
н542	904922.7	3527383.68
н543	904923.02	3527308.24
н544	904921.93	3527222.43
н545	904947.45	3527207.26
н546	904947.1	3527175.49
н547	904946.84	3527156.73
н548	904946.84	3527156.63
н549	904946.84	3527156.57
н550	904946.84	3527156.51

Каталог координат углов поворота земельного участка 86:08:0030702: ЗУ2

Номер	X	Y
н551	904946.84	3527156.46
н552	904946.84	3527156.4
н553	904946.84	3527156.35
н554	904946.84	3527156.3
н555	904946.84	3527156.24
н556	904946.84	3527156.18
н557	904946.73	3527156.13
н558	904946.73	3527156.07
н559	904946.73	3527156.02
н560	904946.73	3527155.97
н561	904946.73	3527155.91
н562	904946.61	3527155.8
н563	904939.78	3527135.55
н564	904936.59	3527126.09
н565	904934.07	3527118.8
н566	904951.31	3527112.97
н567	904951.53	3527112.91
н568	904938.7	3527110.93
н569	904926.47	3527115.07
н570	904929.77	3527124.88
н571	904935.93	3527142.99
н572	904940.83	3527157.27
н573	904941.09	3527177.08
н574	904941.09	3527177.13
н575	904941.41	3527203.85
н576	904915.89	3527219.02
н577	904917.01	3527308.17
н578	904916.53	3527406.94
н579	904896.6	3527408.68
н580	904902.59	3527478.37
н581	904923.19	3527476.57
н582	904934.1	3527593.3
н583	904914.45	3527616.99
н584	904928.93	3527630.93
н585	904954.77	3527599.67
н586	904936.59	3527406.08
н587	904937.07	3527308.08
н588	904936.04	3527230.33
н589	904961.54	3527215.16
н590	904960.75	3527153.89
н591	904959.84	3527151.15
н592	904952.32	3527128.88
н593	904951.86	3527127.61
н594	904959.53	3527124.98
н595	904956.34	3527115.51
н596	904948.67	3527118.09

Каталог координат углов поворота земельного участка 86:08:0030702: ЗУ2

Номер	X	Y
н597	904939.23	3527121.34
н598	904941.05	3527126.87
н599	904942.3	3527130.54
н600	904942.3	3527130.59
н601	904950.39	3527154.46
н602	904950.39	3527154.51
н603	904950.5	3527154.62
н604	904950.51	3527154.67
н605	904950.51	3527154.73
н606	904950.51	3527154.84
н607	904950.62	3527154.89
н608	904950.62	3527155
н609	904950.62	3527155.06
н610	904950.62	3527155.17
н611	904950.62	3527155.22
н612	904950.73	3527155.33
н613	904950.73	3527155.39
н614	904950.73	3527155.5
н615	904950.73	3527155.55
н616	904950.74	3527155.66
н617	904950.74	3527155.72
н618	904950.74	3527155.83
н619	904950.74	3527155.88
н620	904950.85	3527155.99
н621	904950.85	3527156.04
н622	904950.85	3527156.16
н623	904950.85	3527156.21
н624	904950.85	3527156.32
н625	904950.85	3527156.37
н626	904950.85	3527156.49
н627	904950.85	3527156.54
н628	904950.85	3527156.65
н629	904950.85	3527156.7
н630	904950.86	3527156.82
н631	904950.94	3527168.56
н632	904951.47	3527209.48
н633	904925.96	3527224.71
н634	904927.03	3527308.21
н635	904926.7	3527382.01
н636	904926.71	3527383.7
н637	904927.23	3527407.3
н638	904928.73	3527429.17
н639	904944.5	3527596.46
н640	904921.75	3527623.96
н641	904763.23	3527716.53
н642	904768.56	3527685.49

Каталог координат углов поворота земельного участка 86:08:0030702: ЗУ2

Номер	X	Y
н643	904838.18	3527697.3
н644	904880.85	3527666.96
н645	904916.62	3527623.89
н646	904912.25	3527619.7
н647	904876.8	3527662.49
н648	904836.79	3527690.95
н649	904763.61	3527678.56
н650	904757.54	3527715.14
н651	904777.06	3527718.95
н652	904780.05	3527701.64
н653	904841.65	3527712.03
н654	904890.63	3527677.26
н655	904926.72	3527633.63
н656	904919.43	3527626.66
н657	904883.77	3527669.79
н658	904839.21	3527701.52
н659	904771.83	3527690.07
н660	904767.14	3527717.44
н661	904769.37	3527717.97
н662	900838.26	3527970.77
н663	900899.22	3527929.16
н664	900910.11	3527923.97
н665	900913.56	3527923.5
н666	900920	3527921.7
н667	900909.18	3527338
н668	900909.33	3527135.63
н669	900914.96	3526813.49
н670	900914.94	3526750.87
н671	900914.23	3526730.61
н672	900914.9	3526730.49
н673	900914.85	3526723.9
н674	900914.8	3526701.76
н675	900914.85	3526693.36
н676	900914.79	3526684.85
н677	900914.44	3526682.49
н678	900910.24	3526688.01
н679	900907.23	3526688.64
н680	900904.78	3526689.1
н681	900907.22	3526701.93
н682	900907.23	3526703.14
н683	900908.22	3526731.81
н684	900910.95	3526813.46
н685	900905.32	3527135.56
н686	900905.17	3527337.97
н687	900915.86	3527918.37
н688	900908.53	3527922.83

Каталог координат углов поворота земельного участка 86:08:0030702: ЗУ2

Номер	X	Y
н689	900902.87	3527926.22
н690	900879.59	3527940.24
н691	900854.64	3527956.97
н692	900836.91	3527968.75
н693	900837.13	3527969.02
н694	900826.73	3527978.61
н695	900834.93	3527973
н696	900833.81	3527971.3
н697	900831.44	3527967.64
н698	900877.44	3527936.85
н699	900908.38	3527918.22
н700	900911.83	3527916.15
н701	900901.27	3527338
н702	900901.31	3527135.53
н703	900906.93	3526813.49
н704	900904.21	3526732.55
н705	900903.33	3526703.94
н706	900903.21	3526702.35
н707	900902.63	3526698.94
н708	900900.78	3526689.84
н709	900893.55	3526691.15
н710	900890.77	3526676.95
н711	900890.53	3526675.69
н712	900894.06	3526654.73
н713	900889.42	3526630.71
н714	900888.96	3526628.08
н715	900888.61	3526626.59
н716	900853	3526602.52
н717	900801.99	3526575.27
н718	900749.95	3526559.61
н719	900740.8	3526556.88
н720	900736.1	3526554.6
н721	900706.02	3526540.11
н722	900684.74	3526540.97
н723	900737.19	3526566.24
н724	900798.16	3526584.58
н725	900847.83	3526611.08
н726	900876.5	3526630.47
н727	900839.67	3526637.66
н728	900859.93	3526741.23
н729	900894.31	3526734.54
н730	900897.01	3526813.56
н731	900891.39	3527135.44
н732	900891.3	3527256.06
н733	900871.25	3527256.1
н734	900871.29	3527306.09

Каталог координат углов поворота земельного участка 86:08:0030702: ЗУ2

Номер	X	Y
н735	900891.23	3527306.05
н736	900891.25	3527338.08
н737	900900.81	3527860.6
н738	900880.65	3527861.02
н739	900881.7	3527911.01
н740	900901.75	3527910.58
н741	900872.03	3527928.44
н742	900817.49	3527964.95
н743	900825.61	3527976.97
н744	900863.28	3528008.15
н745	900868.73	3528005.53
н746	900863.43	3527997.55
н747	900854.63	3527984.43
н748	900853.39	3527982.47
н749	900848.4	3527985.8
н750	900849.75	3527987.88
н751	900857.98	3528000.17
н752	900850.63	3528014.3
н753	900859.73	3528009.94
н754	900854.32	3528001.96
н755	900846.43	3527990.16
н756	900845.08	3527988.08
н757	900836.77	3527993.69
н758	900838.23	3527995.88
н759	900845.33	3528006.37
н760	900876.81	3528028.32
н761	900883.05	3528028.21
н762	900883.61	3528027.66
н763	900880	3528022.2
н764	900876.39	3528016.85
н765	900870.98	3528008.86
н766	900865.54	3528011.48
н767	900870.95	3528019.47
н768	900875.01	3528025.53
н769	900860.21	3528028.61
н770	900872.03	3528028.41
н771	900871.69	3528027.75
н772	900867.29	3528021.25
н773	900861.98	3528013.27
н774	900852.88	3528017.68
н775	900858.18	3528025.66
н776	900892.93	3528052.36
н777	900897.15	3528050.07
н778	900898.14	3528049.25
н779	900897.02	3528047.77
н780	900892.59	3528051.93

Каталог координат углов поворота земельного участка 86:08:0030702: ЗУ2

Номер	X	Y
н781	900880.51	3528058.94
н782	900889.38	3528054.26
н783	900888.7	3528053.17
н784	900876.79	3528053.42
н785	900883.32	3528063.09
н786	900886.09	3528060.49
н787	900882.76	3528062.27
н788	900915.37	3528085.92
н789	900927.23	3528078.02
н790	900931	3528075.52
н791	900936.87	3528071.63
н792	900934.28	3528068.25
н793	900932.5	3528067.38
н794	900924.63	3528072.55
н795	900923.63	3528073.22
н796	900917.09	3528077.61
н797	900909.19	3528065.91
н798	900904.77	3528070.07
н799	900913.29	3528104.22
н800	900920.16	3528099.61
н801	900935.67	3528089.16
н802	900946.2	3528082.11
н803	900950.19	3528079.49
н804	900950.41	3528079.33
н805	900950.29	3528077.68
н806	900943.51	3528080.42
н807	900939.24	3528074.75
н808	900935.25	3528077.47
н809	900929.71	3528081.19
н810	900914.3	3528091.47
н811	900901.78	3528072.83
н812	900895.7	3528078.54
н813	900894.37	3528079.7
н814	900907.44	3528099.27
н815	909862.72	3530022.86
н816	909862.23	3530017.05
н817	909861.99	3530015.24
н818	909857.87	3530015.56
н819	909857.01	3530005.75
н820	909853.25	3530008.8
н821	909848.85	3530002.36
н822	909847.18	3530003.48
н823	909847.07	3530003.59
н824	909847.18	3530003.69
н825	909859.69	3530019.09
н826	909959.71	3530624.1

Каталог координат углов поворота земельного участка 86:08:0030702: ЗУ2

Номер	X	Y
н827	909964.85	3530599.02
н828	909964.38	3530583.08
н829	909970.6	3530502.26
н830	909954.29	3530483.22
н831	909874.02	3530373.66
н832	909844.14	3530319.44
н833	909844.96	3530271.27
н834	909848.6	3530185.38
н835	909860.1	3530148.74
н836	909867.35	3530069.6
н837	909865.27	3530047.93
н838	909861.62	3530090.97
н839	909857.33	3530137.36
н840	909842.56	3530184.39
н841	909838.88	3530276.69
н842	909838.03	3530320.98
н843	909853.54	3530348.95
н844	909853.54	3530349.01
н845	909871.61	3530379.1
н846	909887.74	3530402.58
н847	909938.47	3530471.8
н848	909961.9	3530501.24
н849	909961.9	3530501.3
н850	909964.38	3530504.28
н851	909959.58	3530568.65
н852	909959.04	3530597.31
н853	909959.26	3530610.63
н854	909959.26	3530610.68
н855	910123.26	3530633.95
н856	910148.11	3530633.13
н857	910148.09	3530631.6
н858	910123.26	3530633.62
н859	909810.61	3530635.4
н860	909814.39	3530635.09
н861	909811.27	3530635.22
н862	909733.37	3530646.79
н863	909743.6	3530644.24
н864	909733.35	3530644.55
н865	909719.58	3530650.3
н866	909729.48	3530647.76
н867	909729.19	3530640.69
н868	909761.84	3530639.6
н869	909764.06	3530639.03
н870	909792.23	3530636.82
н871	909810.79	3530631.23
н872	909955.83	3530626.32

Каталог координат углов поворота земельного участка 86:08:0030702: ЗУ2

Номер	X	Y
н873	909955.26	3530610.82
н874	909955.26	3530610.77
н875	909955.03	3530597.29
н876	909955.68	3530568.47
н877	909960.27	3530505.64
н878	909958.81	3530503.9
н879	909958.8	3530503.84
н880	909935.26	3530474.18
н881	909884.53	3530404.96
н882	909868.18	3530381.27
н883	909849.99	3530350.9
н884	909834.03	3530321.94
н885	909834.87	3530276.62
н886	909838.66	3530184.1
н887	909853.42	3530136.57
н888	909857.61	3530090.67
н889	909862.78	3530029.21
н890	909861.99	3530028.23
н891	909856.59	3530021.59
н892	909847.81	3530010.81
н893	909841.49	3530002.98
н894	909846.14	3529999.21
н895	909829.88	3529999.29
н896	909829.99	3529999.4
н897	909827.33	3530001.56
н898	909849.29	3530028.5
н899	909849.97	3530029.26
н900	909852.44	3530032.31
н901	909847.37	3530093.34
н902	909843.48	3530134.63
н903	909828.73	3530181.93
н904	909825.02	3530270.67
н905	909824.02	3530324.43
н906	909806.5	3530334.33
н907	909840.99	3530395.25
н908	909857.97	3530385.63
н909	909938.67	3530495.68
н910	909950.05	3530508.95
н911	909944.32	3530582.64
н912	909945.5	3530616.66
н913	909808.93	3530621.28
н914	909784.03	3530628.83
н915	909768.77	3530629.34
н916	909767.93	3530608.85
н917	909718.02	3530611.09
н918	909718.86	3530631.03

Каталог координат углов поворота земельного участка 86:08:0030702: ЗУ2

Номер	X	Y
н919	909734.53	3530678.57
н920	909740.43	3530678.08
н921	909740.41	3530675.39
н922	909734.4	3530676.32
н923	909720.5	3530679.67
н924	909730.52	3530678.87
н925	909730.39	3530676.9
н926	909723.5	3530677.95
н927	909720.49	3530678.63
н928	909735.44	3530707.11
н929	909741.45	3530706.28
н930	909741	3530693.19
н931	909740.55	3530679.61
н932	909734.54	3530680.04
н933	909735	3530694.07
н934	909708.18	3530710.9
н935	909731.44	3530707.69
н936	909730.99	3530694.59
н937	909730.53	3530680.41
н938	909720.63	3530681.15
н939	909721.09	3530696
н940	909721.52	3530707.66
н941	909710.83	3530708.02
н942	909696.26	3530738.23
н943	909715.37	3530717.91
н944	909731.85	3530717.33
н945	909731.58	3530711.69
н946	909709.33	3530714.78
н947	909692.89	3530735.03
н948	909665.8	3530745.9
н949	909683.91	3530726.62
н950	909689.97	3530732.32
н951	909701.66	3530717.92
н952	909701.55	3530717.97
н953	909695.8	3530724.1
н954	909686.71	3530715.63
н955	909685.25	3530714.28
н956	909683.34	3530712.48
н957	909683.34	3530712.54
н958	909666.53	3530740.02
н959	909664.32	3530741.96
н960	909664.66	3530742.89
н961	909696.83	3530752.36
н962	909719.8	3530727.73
н963	909742.18	3530727
н964	909742.04	3530723.38

Каталог координат углов поворота земельного участка 86:08:0030702: ЗУ2

Номер	X	Y
н965	909741.6	3530710.29
н966	909735.59	3530711.1
н967	909735.9	3530721.18
н968	909717.18	3530721.83
н969	909696.53	3530743.93
н970	909690.35	3530738.18
н971	909686.61	3530742.87
н972	909696.15	3530751.77
н973	909670.13	3530756.82
н974	909678.73	3530746.28
н975	909687.43	3530735.46
н976	909684.06	3530732.26
н977	909677	3530739.72
н978	909667.51	3530749.99
н979	909659.27	3530778.89
н980	909679.06	3530772.85
н981	909686.06	3530770.71
н982	909684.69	3530765.95
н983	909684.69	3530765.89
н984	909680.1	3530750.92
н985	909671.83	3530761.13
н986	909672.63	3530763.15
н987	909669.41	3530764.11
н988	909668.97	3530764.61
н989	909664.96	3530765.46
н990	909657.84	3530767.61
1	909844.46	3529998.51
2	909833.69	3530001.94
3	909844.46	3529998.57
4	903134.24	3525186.63
5	900942.07	3526623.57
6	900778.09	3526521.51

Каталог координат углов поворота земельного участка 86:08:0030702:0787:ЗУ1

Номер	X	Y
н1	909834.23	3529983.71
1	909836.8	3529987.58
2	909844.41	3529998.55
3	909833.73	3530001.94
н2	909829.91	3529999.29
н3	909824.02	3529992.02

Каталог координат углов поворота земельного участка 86:08:0020904:1486:ЗУ1

Номер	X	Y
н1	916956.03	3527952.34
н2	916945.55	3527952.26
н3	916890.06	3527951.77
н4	916890.28	3527951.49
н5	916892.37	3527949.56
1	916892.37	3527948.36
н6	916893.82	3527947.8
н7	916945.63	3527948.27
н8	916952.1	3527948.33

Каталог координат углов поворота земельного участка 86:08:0020904:1486:ЗУ2

Номер	X	Y
н1	916952.1	3527948.33
н2	916945.63	3527948.27
н3	916893.82	3527947.8
н4	916909.15	3527941.94
н5	916918.96	3527942.02
н6	916945.6	3527944.33
1	916948.39	3527944.59
н7	916945.35	3527983.98
н8	916945.52	3527962.27
н9	916886.46	3527961.75
2	916886.32	3527957.43
н10	916890.06	3527951.77
н11	916945.55	3527952.26
н12	916956.03	3527952.34
3	916959.96	3527956.2
4	916960.39	3527981.79

Каталог координат углов поворота земельного участка 86:08:0020904:1487:ЗУ1

Номер	X	Y
н1	917048.34	3527982.93
1	917036.29	3527982.92
н2	917005.06	3527979.45
н3	917005.16	3527969.75
н4	916998.93	3527969.69
н5	916999.11	3527948.71
н6	916998.68	3527948.71
2	916998.72	3527946.52
3	917014.08	3527940.96
4	917038.16	3527940.98
н7	917048.52	3527944.46

Каталог координат углов поворота земельного участка 86:08:0020904:1487:ЗУ2

Номер	X	Y
н1	917005.04	3527979.47
1	916998.13	3527978.71
н2	916998.68	3527948.68
н3	916999.12	3527948.73
н4	916998.95	3527969.68
н5	917005.19	3527969.73

Губернатор

Приложение 40
к постановлению Правительства
Ханты-Мансийского
автономного округа – Югры
от 11 марта 2016 года № 67-п

Градостроительный план земельного участка

N

Градостроительный план земельного участка подготовлен на основании Приказа Департамента строительства Ханты-Мансийского автономного округа – Югры от 23.11.2015г. №485-П «О подготовке документации по планировке территории, на которой предусматривается размещение объектов регионального назначения

(реквизиты решения уполномоченного федерального органа исполнительной власти, или органа исполнительной власти субъекта Российской Федерации, или органа местного самоуправления о подготовке документации по планировке территории, либо реквизиты обращения и ф.и.о. заявителя - физического лица, либо реквизиты обращения и наименование заявителя - юридического лица о выдаче градостроительного плана земельного участка)

Местонахождение земельного участка

Ханты-Мансийский автономный округ - Югра
(субъект Российской Федерации)

Нефтеюганский район
(муниципальный район или городской округ)

Межселенная территория.
(поселение)

Кадастровый номер земельного участка *кадастровый номер отсутствует*.

Описание местоположения границ земельного участка *Нефтеюганский район, Нефтеюганское лесничество, Нефтеюганское участковое лесничество,Юнг-Яхское участковое лесничество*

Площадь земельного участка *0,8005 га.*

Описание местоположения проектируемого объекта на земельном участке (объекта капитального строительства) _____

План подготовлен *Агуганова Е.П. Инженер отдела землеустройства ООО «Томскнефтепроект»*
(ф.и.о., должность уполномоченного лица, наименование органа или организации)

М.П. 20.01.2016 (дата) (подпись) Агуганова Е.П. (расшифровка подписи)

Томскнефтепроект

Представлен *Правительство Ханты-Мансийского автономного округа – Югры*
(наименование уполномоченного федерального органа исполнительной власти, или органа исполнительной власти субъекта Российской Федерации, или органа местного самоуправления)

_____
(дата)

Утвержден _____.
(реквизиты акта Правительства Российской Федерации, или высшего исполнительного органа государственной власти субъекта Российской Федерации, или главы местной администрации об утверждении)

1. Чертеж градостроительного плана земельного участка и линий градостроительного регулирования

Ситуационный план

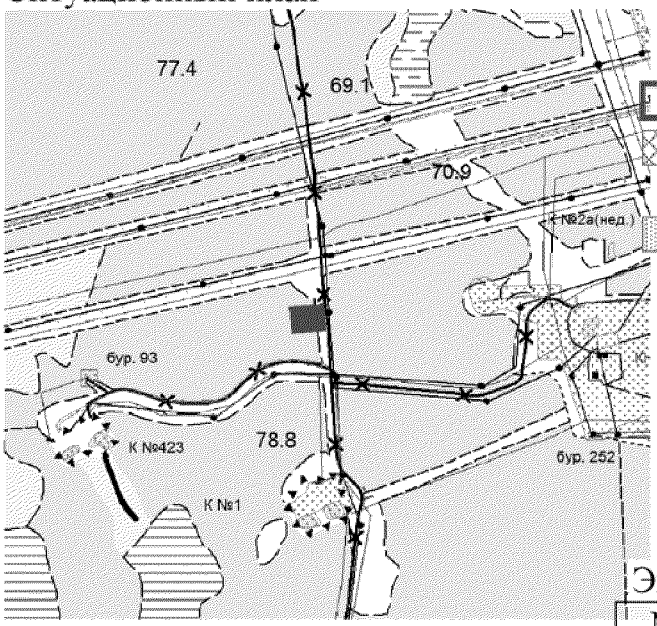

1:5 000

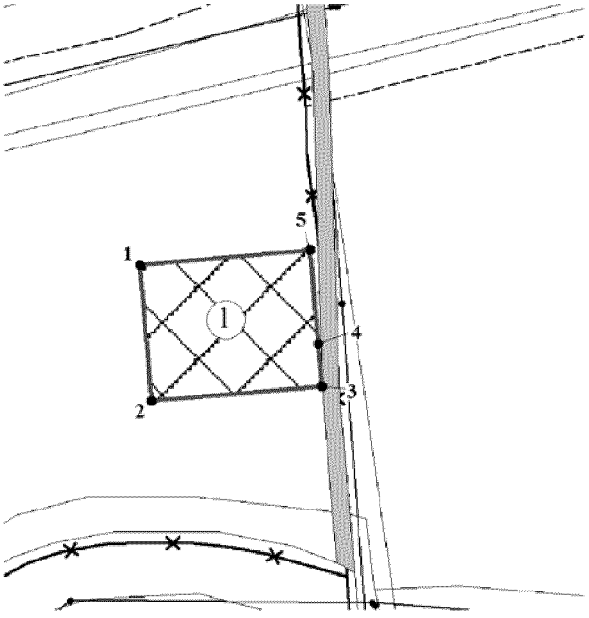

Условные обозначения

границы земельного участка

место допустимого размещения зданий, строений, сооружений

земельные участки, согласно сведениям государственного кадастра недвижимости

● 1 точки поворота границы, зоны планируемого размещения объектов капитального строительства

(1) номер объекта капитального строительства

Экспликация объектов

№№	Наименование объектов
1	Временный городок строителей

Площадь земельного участка - 0,8005 га.

Чертеж градостроительного плана земельного участка разработан на топографической основе в масштабе 1:5000, выполненной в 2015г.

ООО «РН-Юганскнефтегаз»

Каталог координат точек поворота границы земельного участка

№№	X	У
1	910194,36	3530527,12
2	910114,65	3530533,98
3	910123,23	3530633,62
4	910148,07	3530631,59
5	910202,94	3530626,75

2. Информация о разрешенном использовании земельного участка, требованиях к назначению, параметрам и размещению объекта капитального строительства [1, 2, 3, 4]

Градостроительным регламентом не установлены

(наименование представительного органа местного самоуправления, реквизиты акта об утверждении правил землепользования и застройки, информация обо всех предусмотренных градостроительным регламентом видах разрешенного использования земельного участка (за исключением случаев предоставления земельного участка для государственных или муниципальных нужд))

2.1. Информация о разрешенном использовании земельного участка [2, 3, 4]

основные виды разрешенного использования земельного участка:
Градостроительным регламентом не установлено

условно разрешенные виды использования земельного участка:
Градостроительным регламентом не установлено

вспомогательные виды использования земельного участка:
Градостроительным регламентом не установлено

2.2. Требования к назначению, параметрам и размещению объекта капитального строительства на указанном земельном участке. Назначение объекта капитального строительства [2]

Назначение объекта капитального строительства

№ **Не имеется** (согласно чертежу), - (назначение объекта капитального строительства).

2.2.1. Предельные (минимальные и (или) максимальные) размеры земельных участков и объектов капитального строительства, в том числе площадь [2]:

Кадастровый номер земельного участка согласно чертежу градостр. плана	1. Длина (метров)	2. Ширина (метров)	3. Полоса отчуждения	4. Охранные зоны	5. Площадь земельного участка (га)	6. Номер объекта кап. стр-ва согласно чертежу градостр. плана	7. Размер (м)		8. Площадь объекта кап. стр-ва (га)
							макс.	мин.	
-	-	-	-	-	-	-	-	-	-

2.2.2. Предельное количество этажей - или предельная высота зданий, строений, сооружений - м.[2]

2.2.3. Максимальный процент застройки в границах земельного участка - %.[2]

2.2.4. Иные показатели [2]:

Рекультивация земель после завершения строительства объекта, вывоз всех отходов в места, согласованные с соответствующими муниципальными органами

2.2.5. Требования к назначению, параметрам и размещению объекта капитального строительства на указанном земельном участке, объект: название объекта[3, 4]

Назначение объекта капитального строительства

№ *1* , *Временный городок строителей* ,
(согласно чертежу градостроительного плана) (назначение объекта капитального строительства)

Предельные (минимальные и (или) максимальные) размеры земельных участков:

Номер участка согласно чертежу градостроительного плана	Длина (м)	Ширина (м)	Площадь (га)	Полоса отчуждения	Охранные зоны (м)
1	(сложная конфигурация)		0,8005	-	-

3.Информация о расположенных в границах земельного участка объектах капитального строительства и объектах культурного наследия [1, 2, 3, 4]

3.1. Объекты капитального строительства

№ **Не имеется** , _____,
(назначение объекта капитального строительства)
инвентаризационный или кадастровый номер _____,
технический или кадастровый паспорт объекта подготовлен _____
(дата)

_____
(наименование организации (органа) государственного кадастрового учета объектов недвижимости или государственного технического учета и технической инвентаризации объектов капитального строительства)

3.2. Объекты, включенные в единый государственный реестр объектов культурного наследия (памятников истории и культуры) народов Российской Федерации

№ **Не имеется** , - ,
(согласно чертежу градостроительного плана) (назначение объекта культурного наследия)

_____
(наименование органа государственной власти, принявшего решение о включении выявленного объекта культурного наследия в реестр, реквизиты этого решения)
регистрационный номер в реестре _____ от _____
(дата)

4. Информация о разделении земельного участка [2, 3, 4]

Пункт 4 статьи 41 Градостроительного Кодекса РФ, пункт 2 статьи 6 Земельного Кодекса РФ

(наименование и реквизиты документа, определяющего возможность или невозможность разделения)

Губернатор

Приложение 41
к постановлению Правительства
Ханты-Мансийского
автономного округа – Югры
от 11 марта 2016 года № 67-п

Положение о размещении линейного объекта регионального значения Ханты-Мансийского автономного округа – Югры «Трубопроводы Майского региона строительства 2016-2017г.г., первая очередь»

I. Размещение объекта

В административном отношении линейный объект регионального значения Ханты-Мансийского автономного округа – Югры «Трубопроводы Майского региона строительства 2016-2017 г.г., первая очередь» (далее проектируемый объект) расположен на межселенной территории в границах Южно-Балыкского нефтяного месторождения Нефтеюганского района Ханты-Мансийского автономного округа – Югры.

В географическом отношении территория проектируемого объекта расположена в 15 километрах на юго-запад от города Пыть-Ях.

II. Функциональное зонирование территории

Проектируемый объект располагается на землях лесного фонда, находящихся в ведении территориального отдела Нефтеюганского лесничества (Нефтеюганское и Юнг-Яхское участковое лесничество).

III. Решения по планировочной организации земельных участков для размещения проектируемого объекта

Расчёт полосы отвода земельных участков для выполнения работ по строительству проектируемого объекта производится с учетом действующих норм отвода земель.

Таблица 1.

Площади земельных участков, необходимые для
строительства и эксплуатации проектируемых объектов

Наименование объекта (кадастровый номер)	Площадь вновь испрашиваемых земельных участков, га	Площадь по земельным участкам, арендованным ранее, га	Зона застройки, га
«Трубопроводы Майского региона строительства 2016-2017г.г., первая очередь»	23,9606	5,1876	29,1482

Таблица 2.

Площади испрашиваемых земельных участков
под проектируемый объект

№ земельного участка	Площадь земельного участка, га	Категория земель
86:08:0020904: ЗУ1	1,3633	Земли лесного фонда
86:08:0020904: ЗУ2	5,4377	Земли лесного фонда
86:08:0030702: ЗУ1	3,0320	Земли лесного фонда
86:08:0030702: ЗУ2	12,9595	Земли лесного фонда
86:08:0030702:0787:ЗУ1	0,0193	Земли промышленности
86:08:0020904:1486:ЗУ1	0,025	Земли промышленности
86:08:0020904:1486:ЗУ2	0,1276	Земли промышленности
86:08:0020904:1487:ЗУ1	0,1881	Земли промышленности
86:08:0020904:1487:ЗУ2	0,0076	Земли промышленности

Координаты границ земельных участков, необходимых для размещения проектируемого объекта, в графических материалах определены в местной системе координат Ханты-Мансийского автономного округа – Югры МСК-86.

IV. Особо охраняемые территории и зоны с особыми условиями использования

Вариантность выбора места размещения линейных объектов не рассматривалась, так как объекты технологически привязаны к ранее запроектированным объектам инфраструктуры. А также частично проходят вдоль ранее запроектированных коридоров коммуникаций и на свободной от застройки территории.

Проектируемый объект пересекает водоохранную зону и прибрежную полосу водных объектов рек Айяун и Пытьях.

Для уменьшения воздействия на водотоки предусмотрены следующие мероприятия:

выполнение строительно-монтажных работ с применением гусеничной техники должно осуществляться в зимний период для уменьшения воздействия строительной техники на растительный береговой покров; в остальные сезоны года строительно-монтажные работы, движение транспорта и строительной техники должно осуществляться только по существующим автомобильным дорогам, зимникам и временным вдольтрассовым проездам;

все отходы защитных материалов, остатки горюче-смазочных материалов тщательно должны собираться в передвижное оборудование (мусоросборники, емкости для сбора отработанных горюче-смазочных материалов) и вывозиться в места, согласованные с соответствующими муниципальными органами и органами государственной власти Российской Федерации;

после завершения строительства выполняются рекультивационные работы.

Организационный сброс стоков или загрязняющих веществ на поверхность земли и в водотоки не производится. Попадание загрязняющих веществ в водные объекты в результате размыва и выноса ливневыми и талыми водами возможно лишь при неправильном хранении строительных материалов и аварийных утечках дизтоплива работающих механизмов в период строительства.

На всех этапах работ осуществляется входной, операционный и приемочный контроль качества строительства, а также проводится своевременный профилактический осмотр, ремонт и диагностика оборудования, трубопроводов и арматуры.

Ущерб окружающей среде может быть нанесен лишь в аварийных случаях, но для их предотвращения предусмотрены все возможные мероприятия в соответствии с требованиями законодательства Российской Федерации.

В границах участка работ отсутствуют объекты культурного наследия, особо охраняемые природные территории федерального, регионального и местного значения.

Проектируемый объект не попадает в границы территорий традиционного природопользования коренных малочисленных народов Севера регионального значения.



Приложение 42
к постановлению Правительства
Ханты-Мансийского
автономного округа – Югры
от 11 марта 2016 года № 67-п

Основная часть проекта планировки территории для размещения линейного объекта регионального назначения Ханты-Мансийского автономного округа – Югры «Трубопроводы Майского региона строительства 2016-2017г.г., вторая очередь»

Землепользователь ОАО «НК «Роснефть»

Масштаб 1:2 000

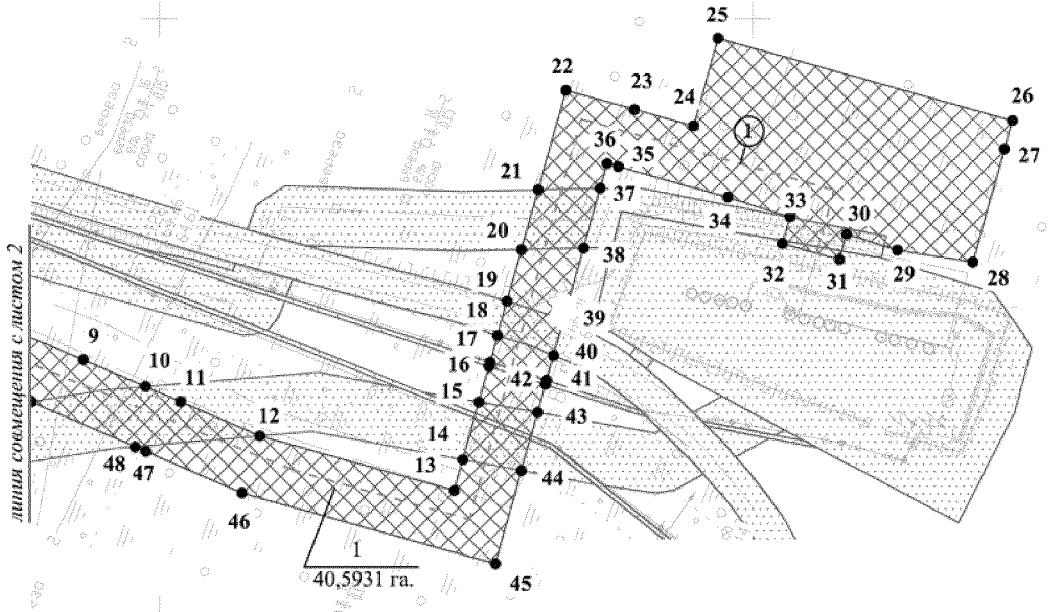

Экспликация проектируемых линейных объектов

№	Наименование объекта
1	Трасса проектируемого высоконапорного водовода КНС-2ЮБ-т.43-к.31-к.33. Участок вр.к.31-к.33

Экспликация зон планируемого размещения линейных объектов

1	Трубопроводы Майского региона строительства 2016-2017г.г., вторая очередь

УСЛОВНЫЕ ОБОЗНАЧЕНИЯ

границы зоны размещения линейных объектов (красные линии)

● 1 точки поворота границы зоны планируемого размещения линейных объектов

зона планируемого размещения линейных объектов

ранее запроектированные земельные объекты

① номер линейного объекта

1 номер зоны планируемого размещения объектов

40,5931 га. площадь зоны размещения

ось проектируемой автомобильной дороги

ось проектируемых нефтегазосборных сетей

ось проектируемого высоконапорного водовода

ось проектируемой ВЛ

Основная часть проекта планировки территории
для размещения линейного объекта регионального
назначения Ханты-Мансийского автономного
округа – Югры
«Трубопроводы Майского региона строительства
2016-2017г.г., вторая очередь»
Землепользователь ОАО «НК «Роснефть»
Масштаб 1:2 000

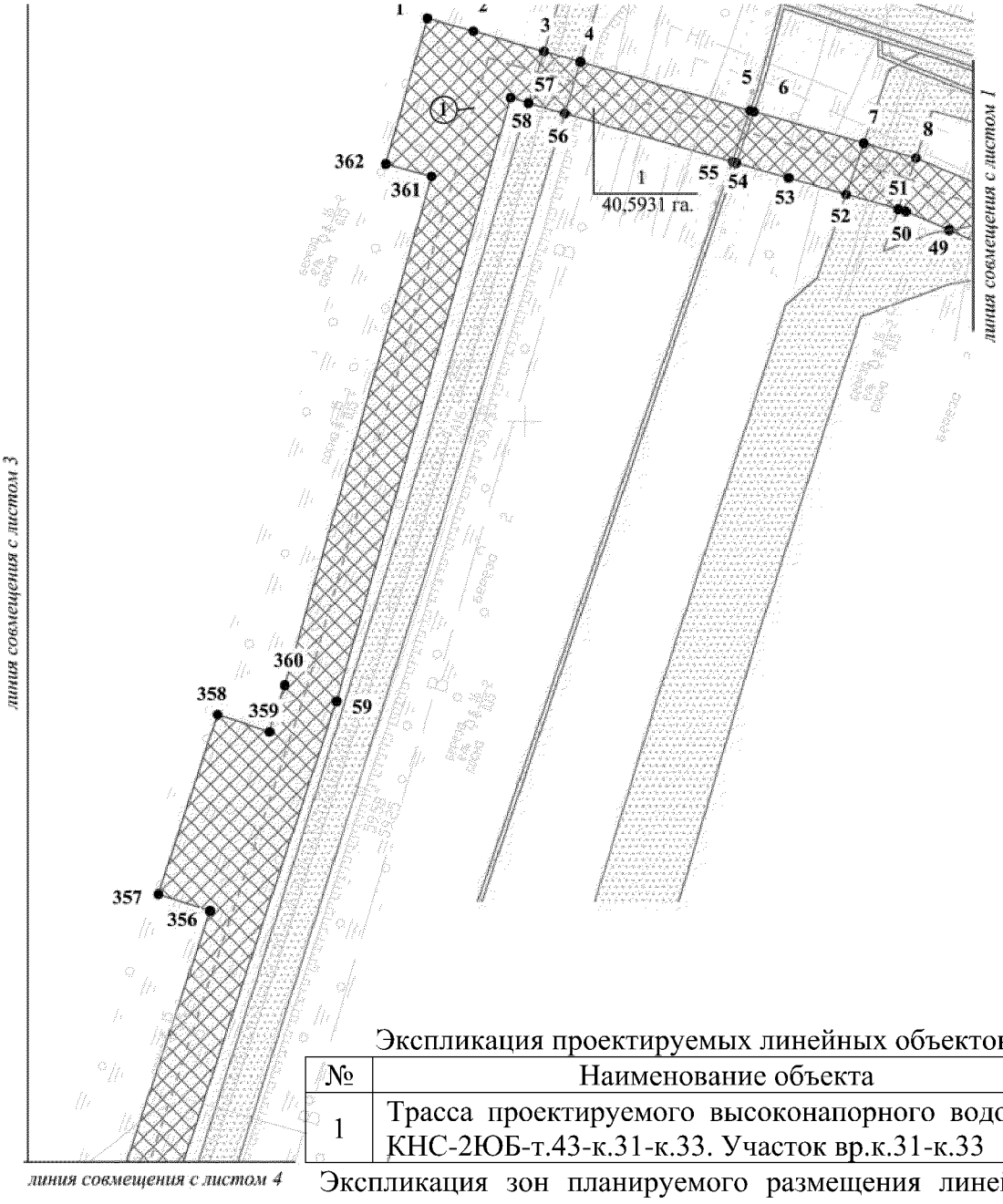

Экспликация проектируемых линейных объектов

№	Наименование объекта
1	Трасса проектируемого высоконапорного водовода КНС-2ЮБ-т.43-к.31-к.33. Участок вр.к.31-к.33

Экспликация зон планируемого размещения линейных объектов

1	Трубопроводы Майского региона строительства 2016-2017г.г., вторая очередь

Основная часть проекта планировки территории
для размещения линейного объекта регионального
назначения Ханты-Мансийского автономного
округа – Югры
«Трубопроводы Майского региона строительства
2016-2017г.г., вторая очередь»
Землепользователь ОАО «НК «Роснефть»
Масштаб 1:2 000

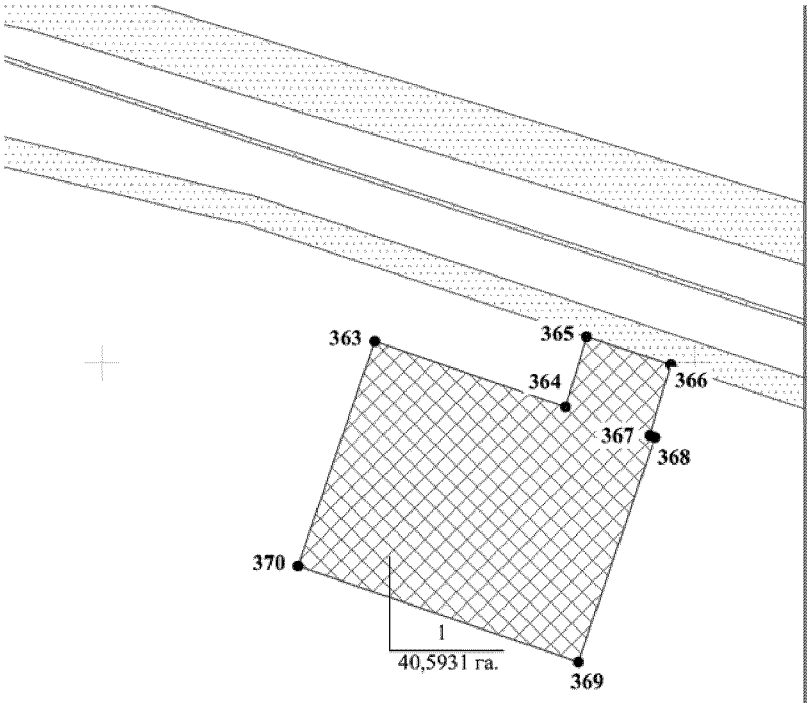

Основная часть проекта планировки территории для размещения линейного объекта регионального назначения Ханты-Мансийского автономного округа – Югры
«Трубопроводы Майского региона строительства 2016-2017г.г., вторая очередь»
Землепользователь ОАО «НК «Роснефть»
Масштаб 1:2 000

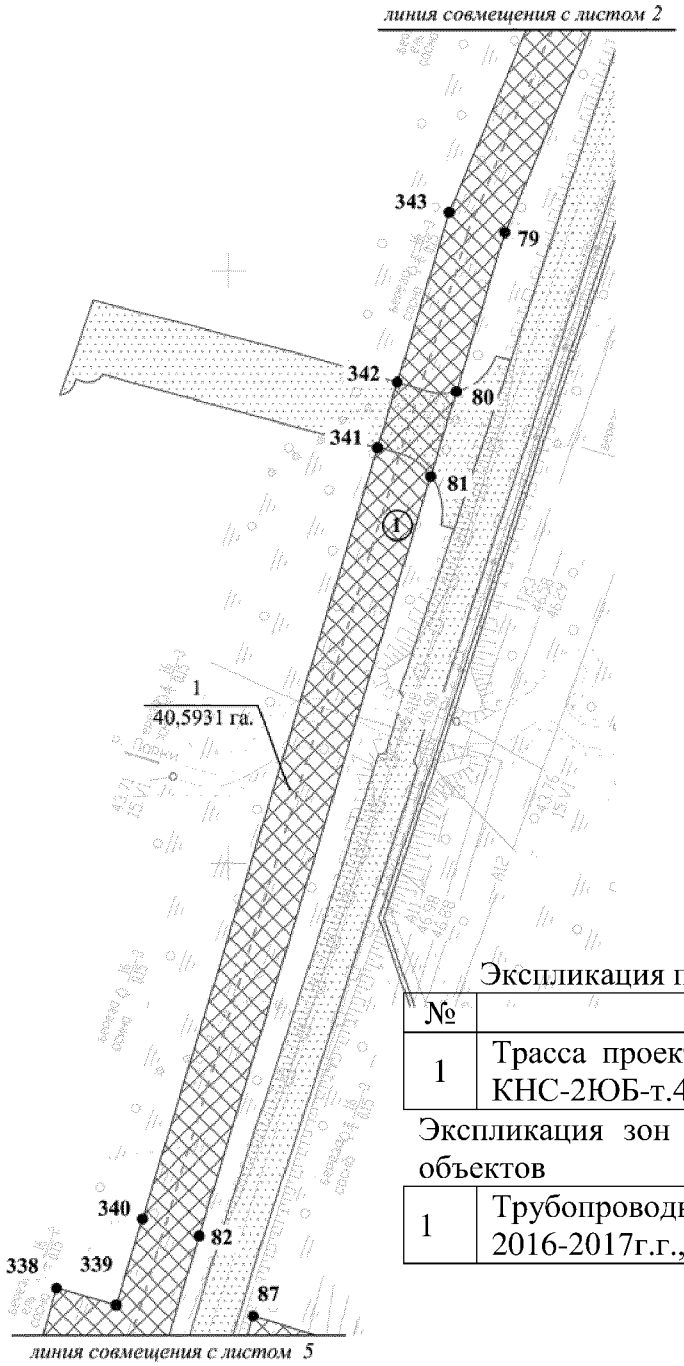

Экспликация проектируемых линейных объектов

№	Наименование объекта
1	Трасса проектируемого высоконапорного водовода КНС-2ЮБ-т.43-к.31-к.33. Участок вр.к.31-к.33

Экспликация зон планируемого размещения линейных объектов

1	Трубопроводы Майского региона строительства 2016-2017г.г., вторая очередь

Основная часть проекта планировки территории
для размещения линейного объекта регионального
назначения Ханты-Мансийского автономного
округа – Югры
«Трубопроводы Майского региона строительства
2016-2017г.г., вторая очередь»
Землепользователь ОАО «НК «Роснефть»
Масштаб 1:2 000

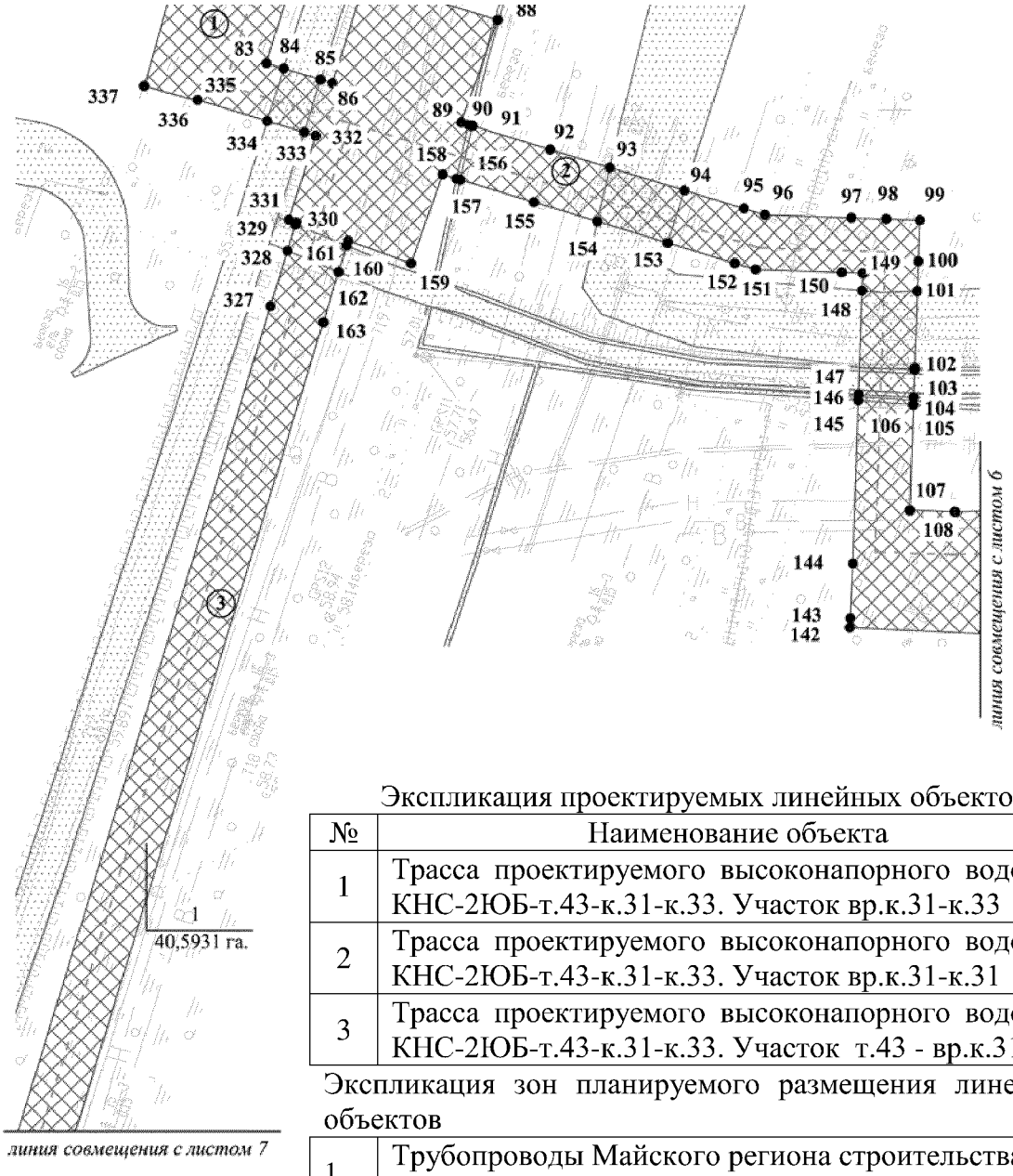

Экспликация проектируемых линейных объектов

№	Наименование объекта
1	Трасса проектируемого высоконапорного водовода КНС-2ЮБ-т.43-к.31-к.33. Участок вр.к.31-к.33
2	Трасса проектируемого высоконапорного водовода КНС-2ЮБ-т.43-к.31-к.33. Участок вр.к.31-к.31
3	Трасса проектируемого высоконапорного водовода КНС-2ЮБ-т.43-к.31-к.33. Участок т.43 - вр.к.31

Экспликация зон планируемого размещения линейных объектов

1	Трубопроводы Майского региона строительства 2016-2017г.г., вторая очередь

Основная часть проекта планировки территории
для размещения линейного объекта регионального
назначения Ханты-Мансийского автономного
округа – Югры
«Трубопроводы Майского региона строительства
2016-2017г.г., вторая очередь»
Землепользователь ОАО «НК «Роснефть»
Масштаб 1:2 000

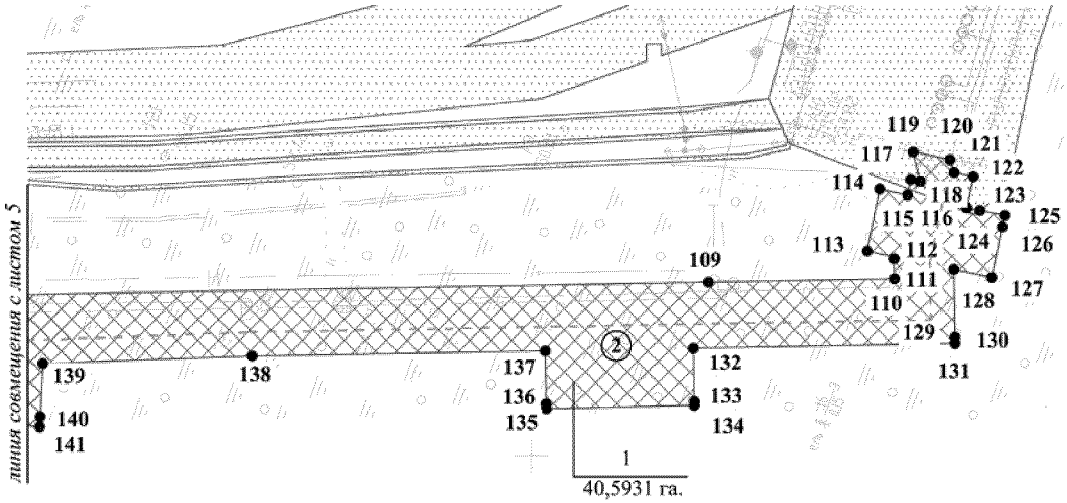

Экспликация проектируемых линейных объектов

№	Наименование объекта
2	Трасса проектируемого высоконапорного водовода КНС-2ЮБ-т.43-к.31-к.33. Участок вр.к.31-к.31

Экспликация зон планируемого размещения линейных объектов

1	Трубопроводы Майского региона строительства 2016-2017г.г., вторая очередь

Основная часть проекта планировки территории для размещения линейного объекта регионального назначения Ханты-Мансийского автономного округа – Югры
«Трубопроводы Майского региона строительства 2016-2017г.г., вторая очередь»
Землепользователь ОАО «НК «Роснефть»
Масштаб 1:2 000

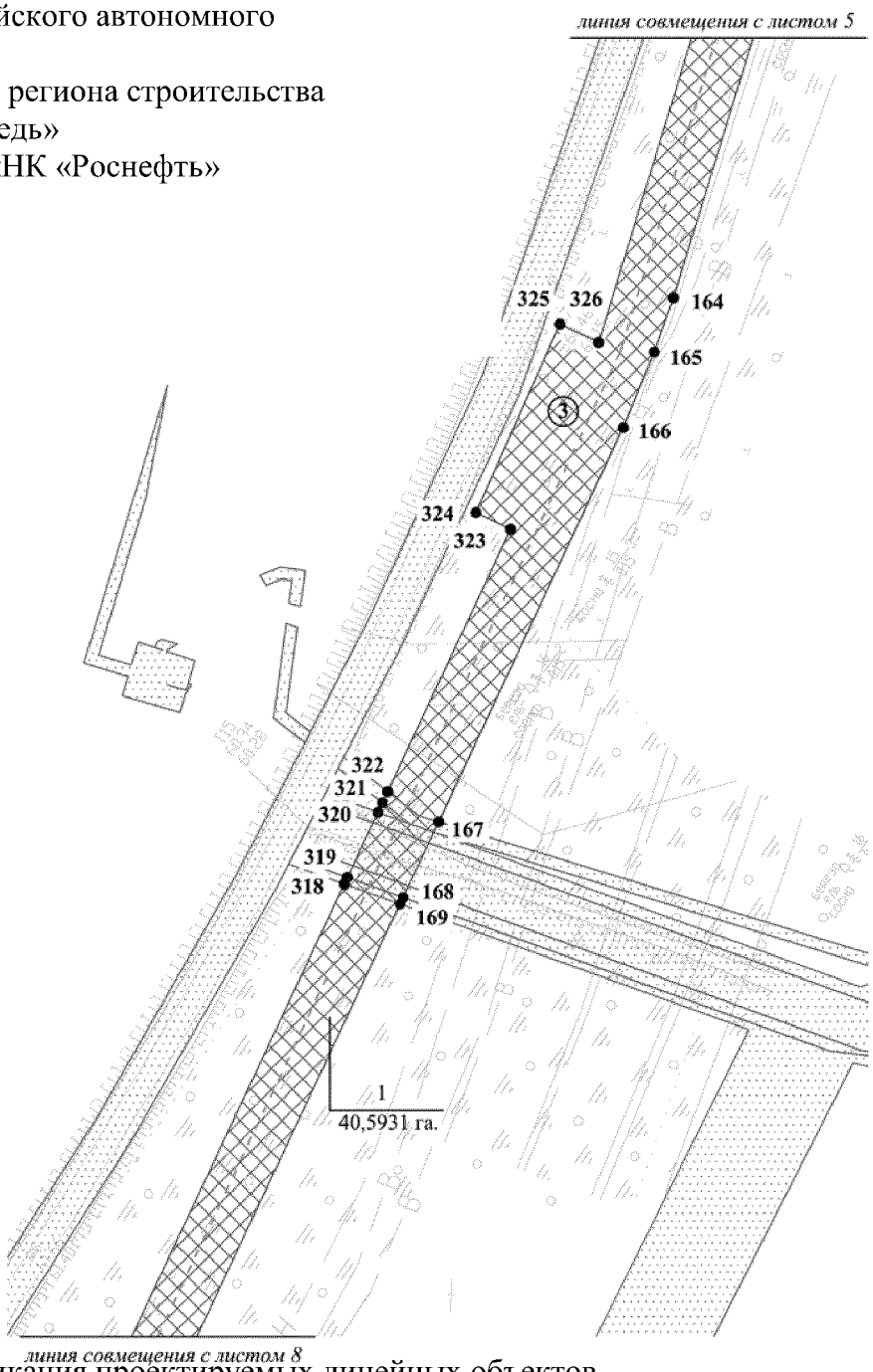

Экспликация проектируемых линейных объектов

№	Наименование объекта
3	Трасса проектируемого высоконапорного водовода КНС-2ЮБ-т.43-к.31-к.33. Участок т.43 - вр.к.31

Экспликация зон планируемого размещения линейных объектов

1	Трубопроводы Майского региона строительства 2016-2017г.г., вторая очередь

Основная часть проекта планировки территории
для размещения линейного объекта регионального
назначения Ханты-Мансийского автономного
округа – Югры
«Трубопроводы Майского региона строительства
2016-2017г.г., вторая очередь»
Землепользователь ОАО «НК «Роснефть»
Масштаб 1:2 000

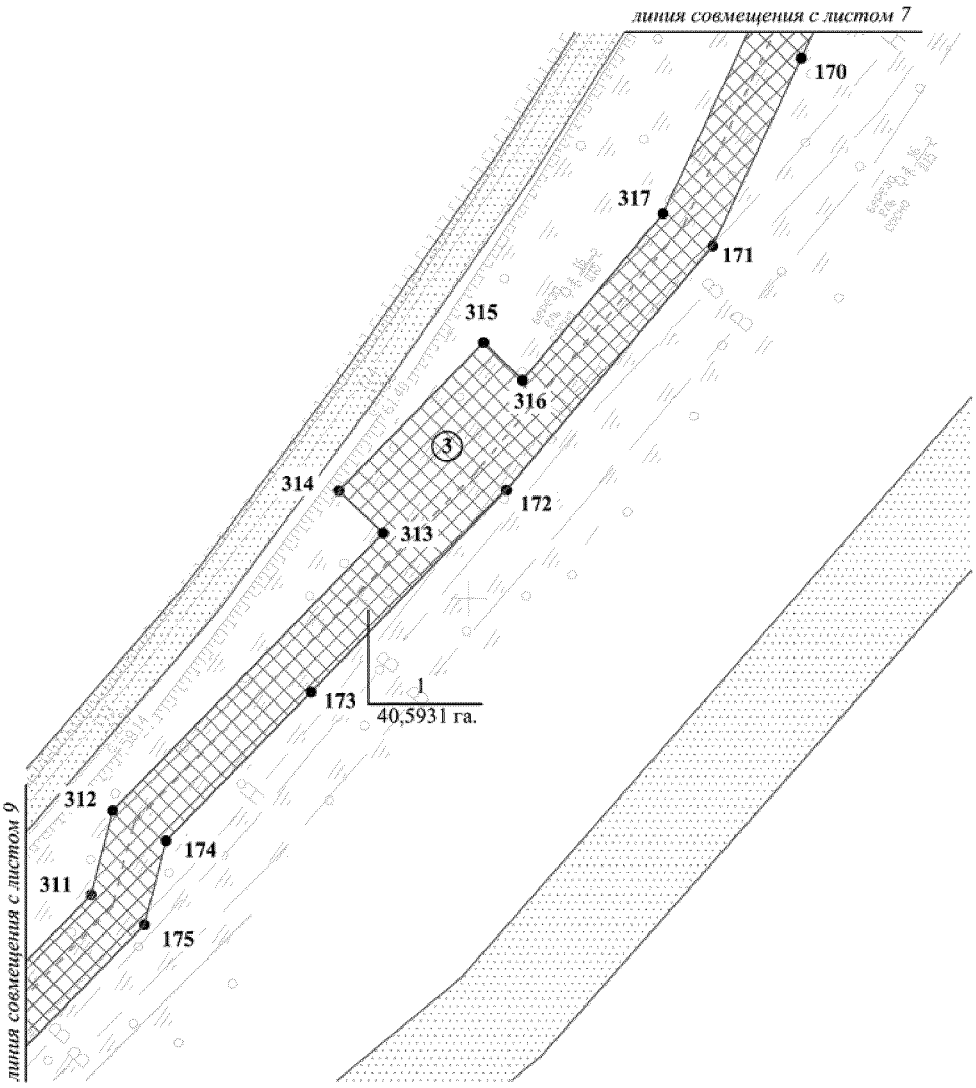

Экспликация проектируемых линейных объектов

№	Наименование объекта
3	Трасса проектируемого высоконапорного водовода КНС-2ЮБ-т.43-к.31-к.33. Участок т.43 - вр.к.31

Экспликация зон планируемого размещения линейных объектов

1	Трубопроводы Майского региона строительства 2016-2017г.г., вторая очередь

Основная часть проекта планировки территории
для размещения линейного объекта регионального
назначения Ханты-Мансийского автономного
округа – Югры
«Трубопроводы Майского региона строительства
2016-2017г.г., вторая очередь»
Землепользователь ОАО «НК «Роснефть»
Масштаб 1:2 000

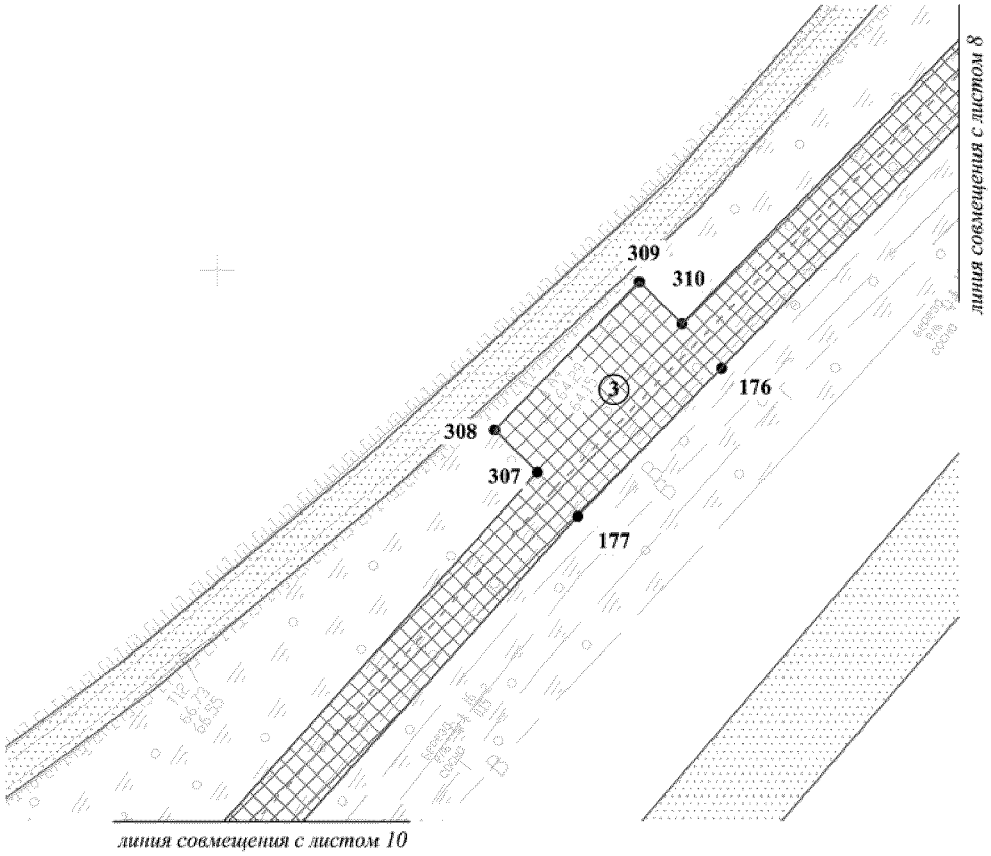

Экспликация проектируемых линейных объектов

№	Наименование объекта
3	Трасса проектируемого высоконапорного водовода КНС-2ЮБ-т.43-к.31-к.33. Участок т.43 - вр.к.31

Экспликация зон планируемого размещения линейных объектов

1	Трубопроводы Майского региона строительства 2016-2017г.г., вторая очередь

Основная часть проекта планировки территории
для размещения линейного объекта регионального
назначения Ханты-Мансийского автономного
округа – Югры
«Трубопроводы Майского региона строительства
2016-2017г.г., вторая очередь»
Землепользователь ОАО «НК «Роснефть»
Масштаб 1:2 000

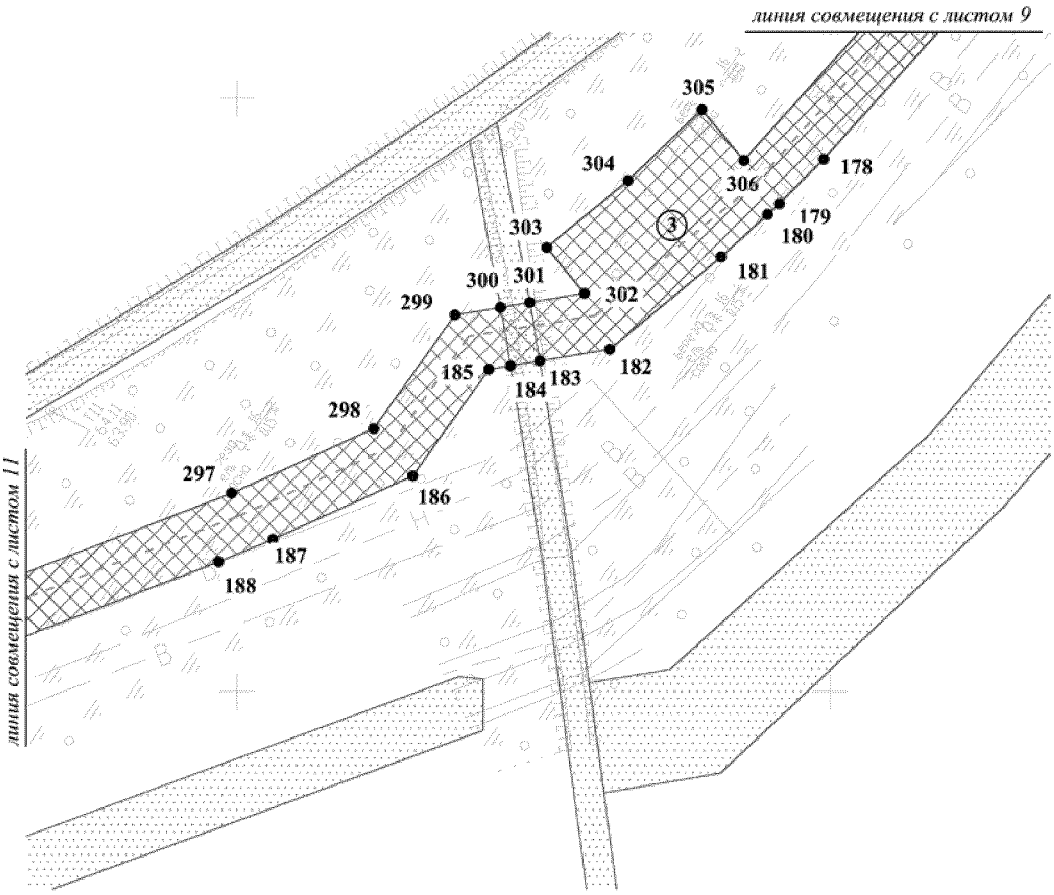

Экспликация проектируемых линейных объектов

№	Наименование объекта
3	Трасса проектируемого высоконапорного водовода КНС-2ЮБ-т.43-к.31-к.33. Участок т.43 - вр.к.31

Экспликация зон планируемого размещения линейных объектов

1	Трубопроводы Майского региона строительства 2016-2017г.г., вторая очередь

Основная часть проекта планировки территории
для размещения линейного объекта регионального
назначения Ханты-Мансийского автономного
округа – Югры
«Трубопроводы Майского региона строительства
2016-2017г.г., вторая очередь»
Землепользователь ОАО «НК «Роснефть»
Масштаб 1:2 000

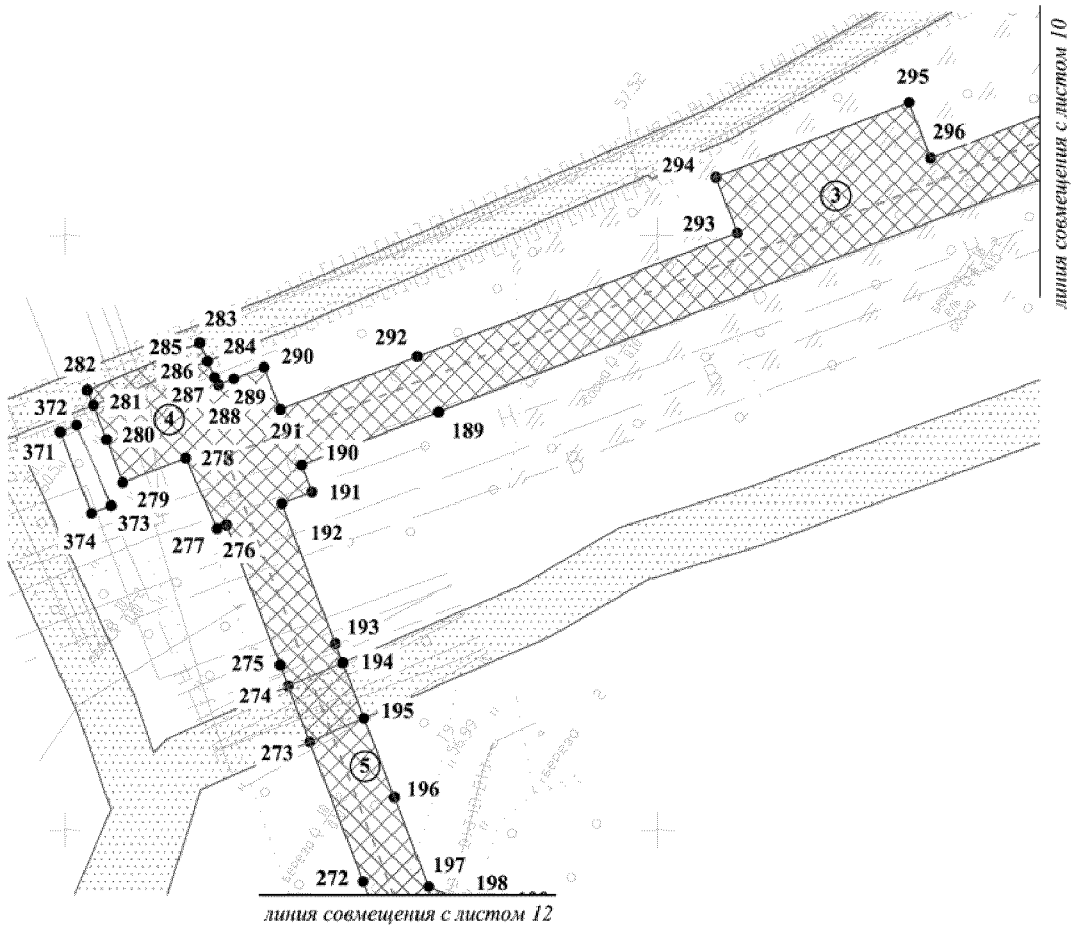

Экспликация проектируемых линейных объектов

№	Наименование объекта
3	Трасса проектируемого высоконапорного водовода КНС-2ЮБ-т.43-к.31-к.33. Участок т.43 - вр.к.31
4	Перемычка подключения куста №30
5	Трасса проектируемого высоконапорного водовода КНС-2ЮБ-т.43-к.31-к.33. Участок КНС-2ЮБ-т.43

Экспликация зон планируемого размещения линейных объектов

1	Трубопроводы Майского региона строительства 2016-2017г.г., вторая очередь

Основная часть проекта планировки территории
для размещения линейного объекта регионального
назначения Ханты-Мансийского автономного
округа – Югры
«Трубопроводы Майского региона строительства
2016-2017г.г., вторая очередь»
Землепользователь ОАО «НК «Роснефть»
Масштаб 1:2 000

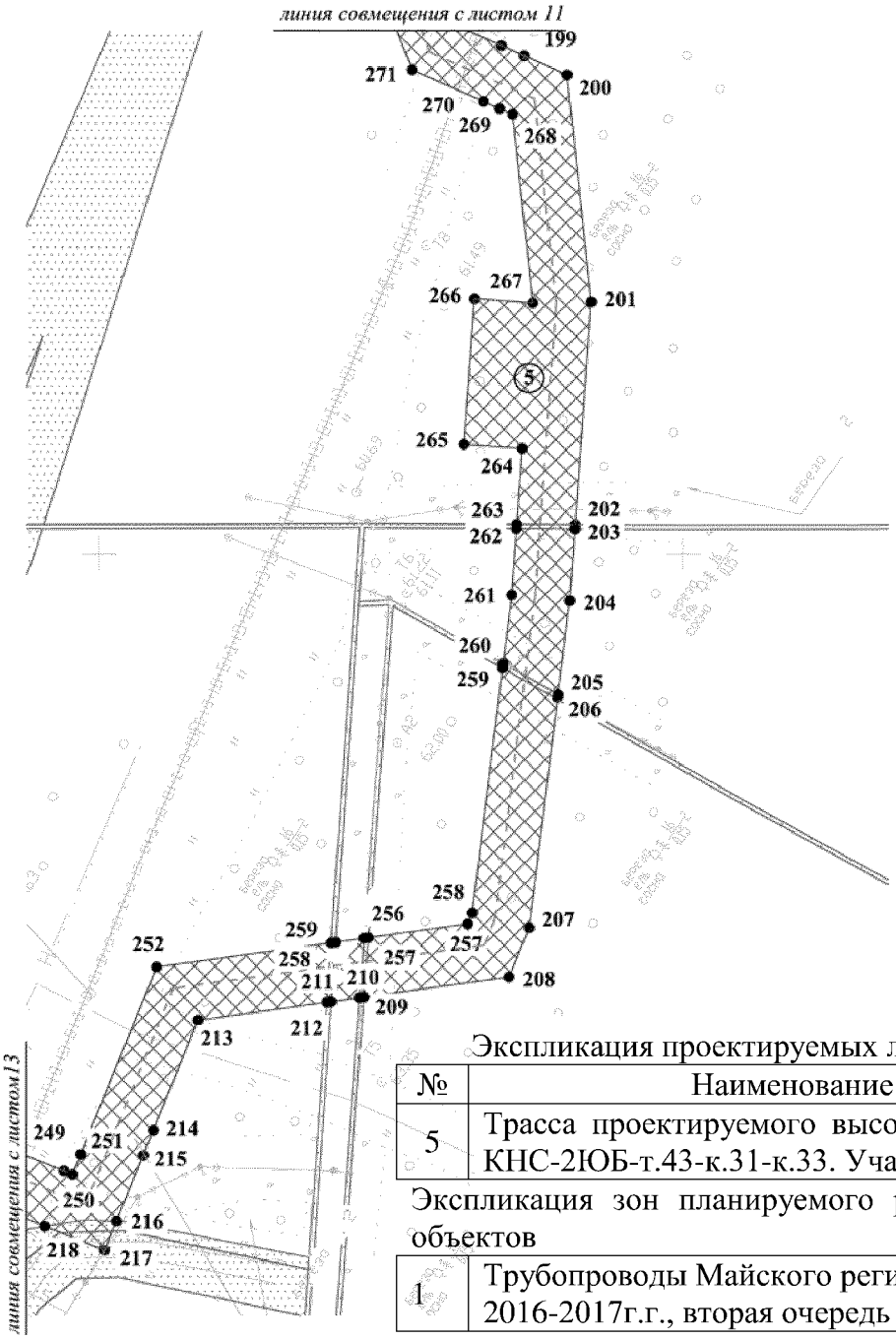

Экспликация проектируемых линейных объектов

№	Наименование объекта
5	Трасса проектируемого высоконапорного водовода КНС-2ЮБ-т.43-к.31-к.33. Участок КНС-2ЮБ-т.43

Экспликация зон планируемого размещения линейных объектов

1	Трубопроводы Майского региона строительства 2016-2017г.г., вторая очередь

Основная часть проекта планировки территории
для размещения линейного объекта регионального
назначения Ханты-Мансийского автономного
округа – Югры
«Трубопроводы Майского региона строительства
2016-2017г.г., вторая очередь»
Землепользователь ОАО «НК «Роснефть»
Масштаб 1:2 000

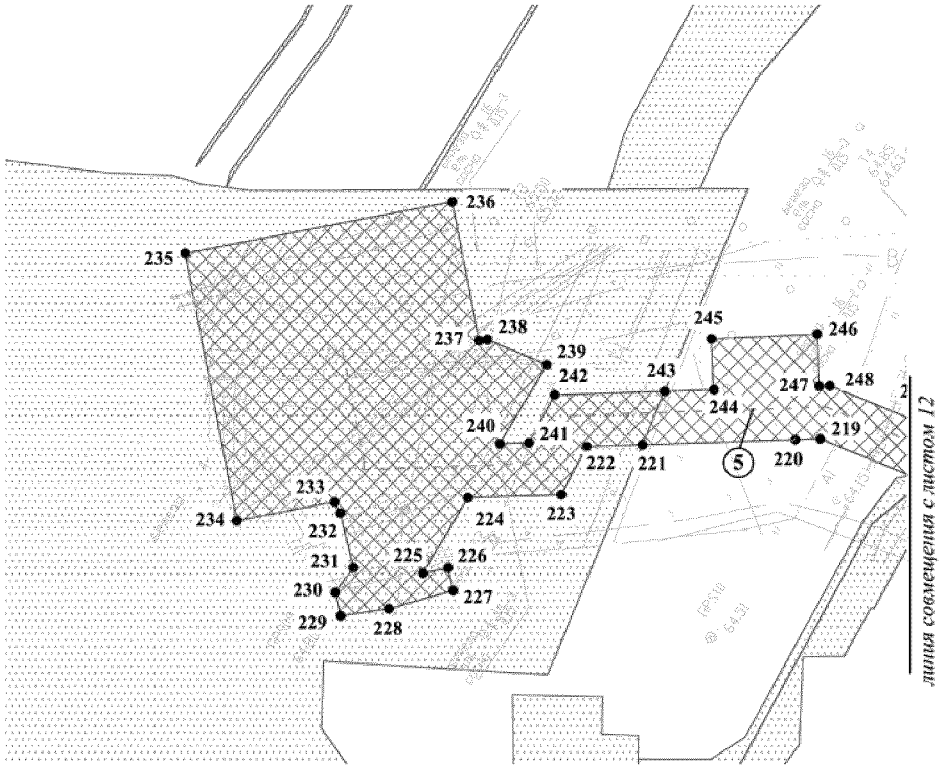

Экспликация проектируемых линейных объектов

№	Наименование объекта
5	Трасса проектируемого высоконапорного водовода КНС-2ЮБ-т.43-к.31-к.33. Участок КНС-2ЮБ-т.43

Экспликация зон планируемого размещения линейных объектов

1	Трубопроводы Майского региона строительства 2016-2017г.г., вторая очередь

Основная часть проекта планировки территории
для размещения линейного объекта регионального
назначения Ханты-Мансийского автономного
округа – Югры
«Трубопроводы Майского региона строительства
2016-2017г.г., вторая очередь»
Землепользователь ОАО «НК «Роснефть»
Масштаб 1:2 000

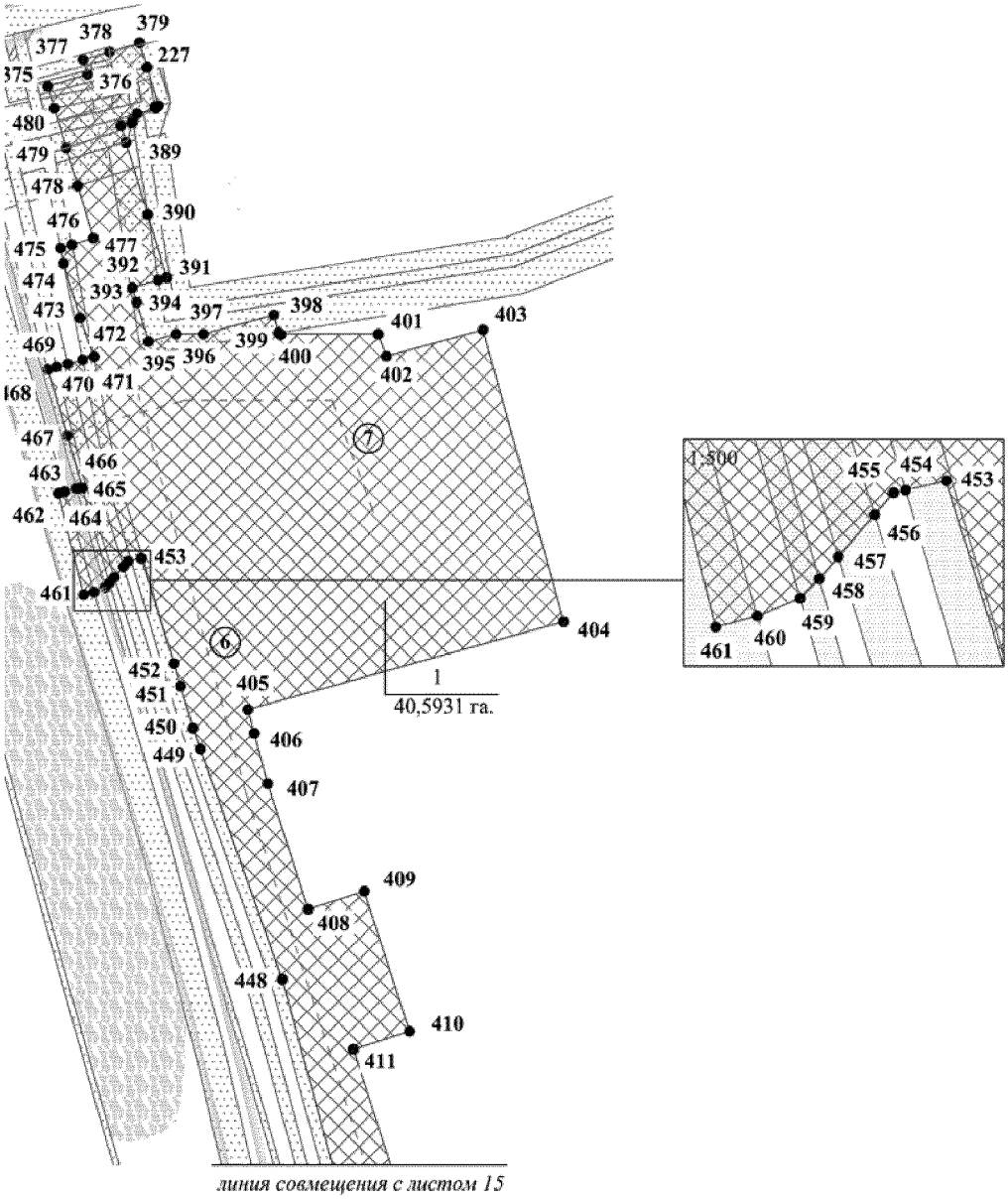

Экспликация проектируемых линейных объектов

№	Наименование объекта
6	Трасса проектируемого высоконапорного водовода КНС-2ЮБ-т.43-к.31-к.33. Участок КНС-2ЮБ-т.43
7	ВЛ-6 кВ на БЛП

Экспликация зон планируемого размещения линейных объектов

1	Трубопроводы Майского региона строительства 2016-2017г.г., вторая очередь

Основная часть проекта планировки территории
для размещения линейного объекта регионального
назначения Ханты-Мансийского автономного
округа – Югры
«Трубопроводы Майского региона строительства
2016-2017г.г., вторая очередь»
Землепользователь ОАО «НК «Роснефть»
Масштаб 1:2 000

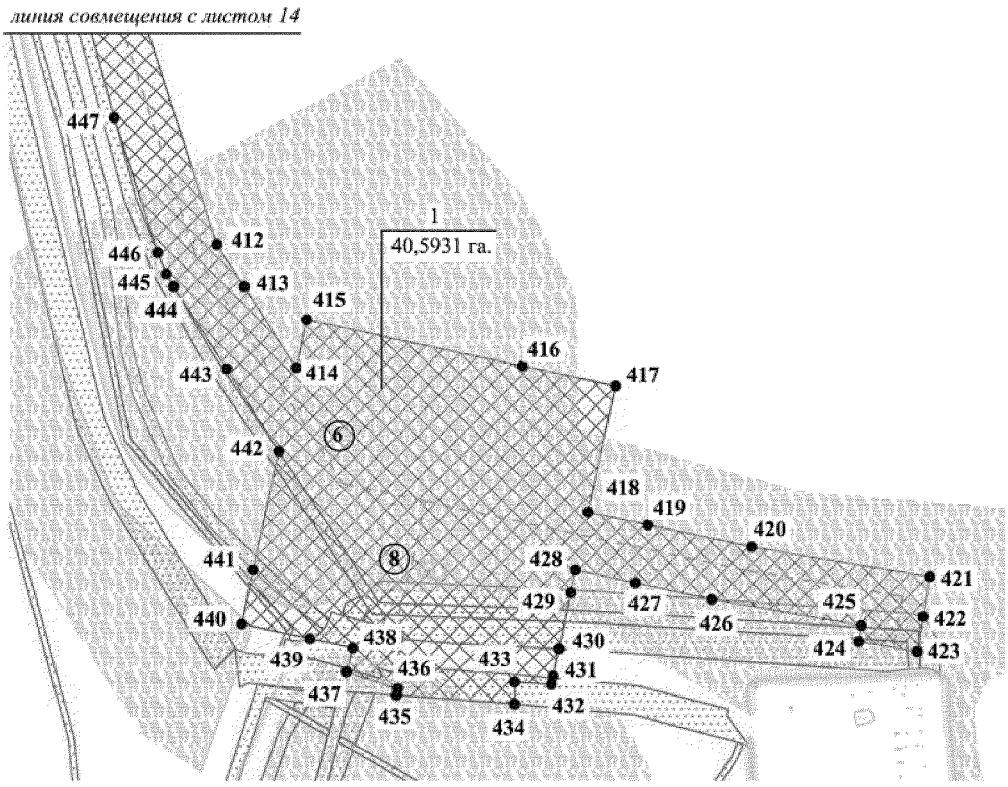

Экспликация проектируемых линейных объектов

№	Наименование объекта
6	Трасса проектируемого высоконапорного водовода КНС-2ЮБ-т.43-к.31-к.33. Участок КНС-2ЮБ-т.43
8	Перемычка подключения т.14

Экспликация зон планируемого размещения линейных объектов

1	Трубопроводы Майского региона строительства 2016-2017г.г., вторая очередь

Основная часть проекта планировки территории
для размещения линейного объекта регионального
назначения Ханты-Мансийского автономного
округа – Югры
«Трубопроводы Майского региона строительства
2016-2017г.г., вторая очередь»
Землепользователь ОАО «НК «Роснефть»
Масштаб 1:2 000

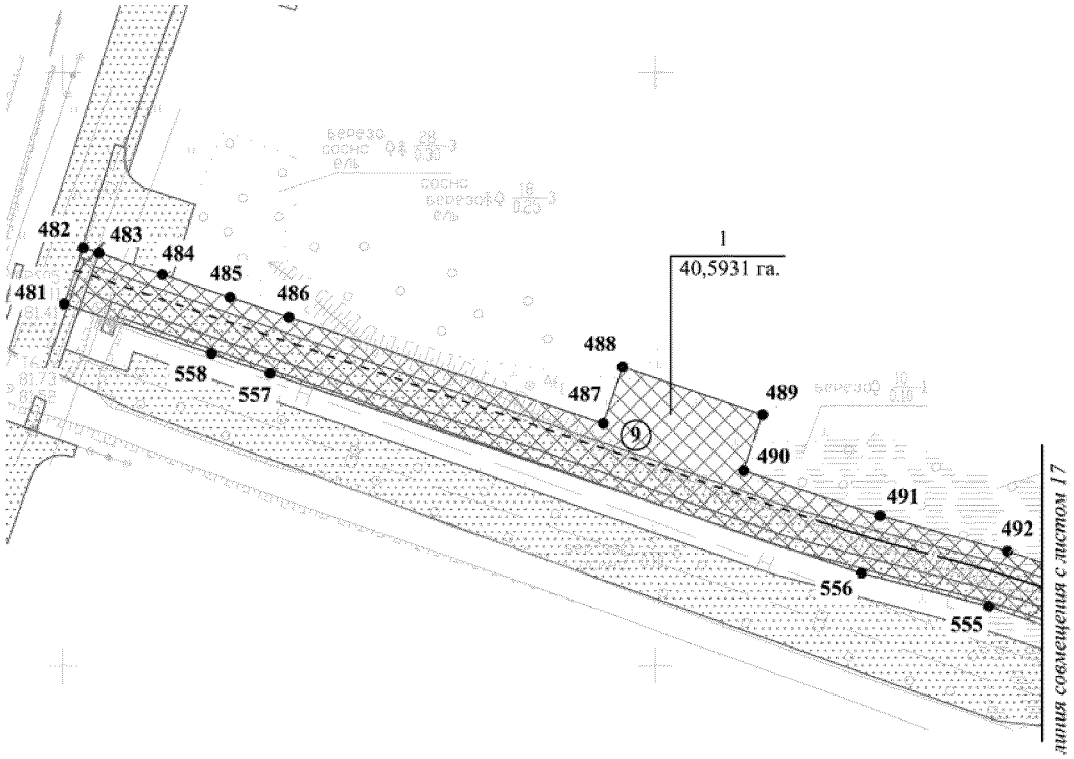

Экспликация проектируемых линейных объектов

№	Наименование объекта
9	Трасса высоконапорного водовода т.вр.к.18-к.18

Экспликация зон планируемого размещения линейных объектов

1	Трубопроводы Майского региона строительства 2016-2017г.г., вторая очередь

Основная часть проекта планировки территории
для размещения линейного объекта регионального
назначения Ханты-Мансийского автономного
округа – Югры
«Трубопроводы Майского региона строительства
2016-2017г.г., вторая очередь»
Землепользователь ОАО «НК «Роснефть»
Масштаб 1:2 000

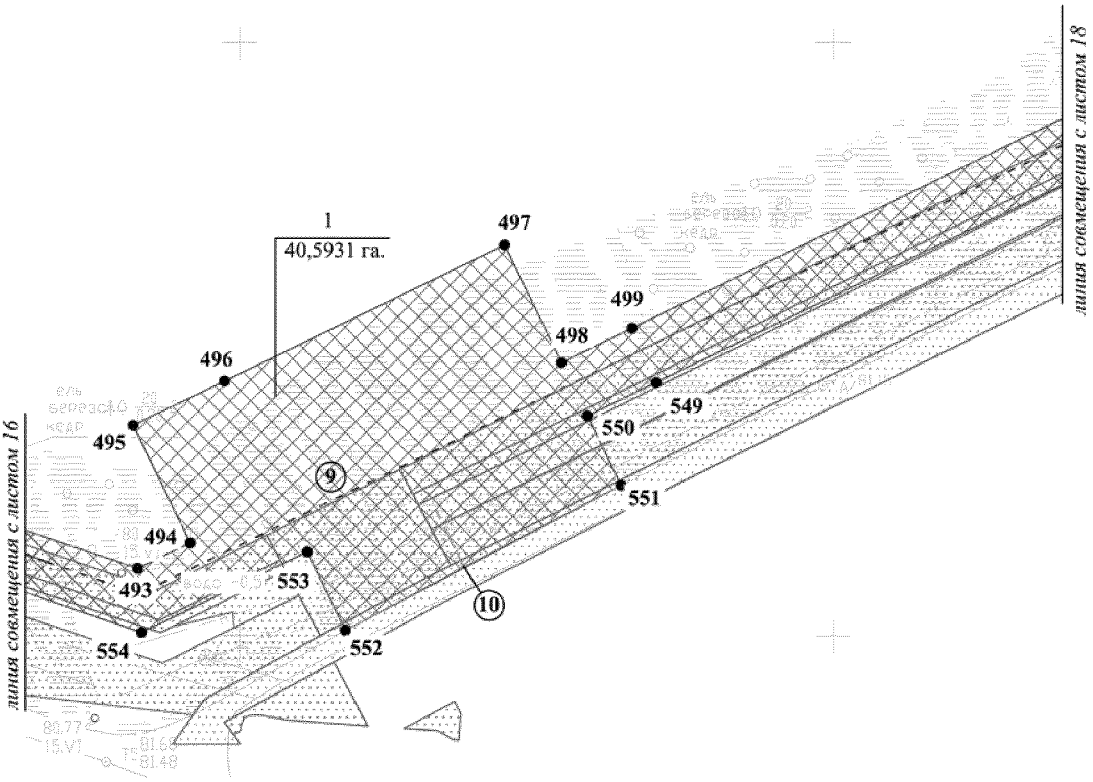

Экспликация проектируемых линейных объектов

№	Наименование объекта
9	Трасса высоконапорного водовода т.вр.к.18-к.18
10	Подъезд. Узел т.вр. к.17

Экспликация зон планируемого размещения линейных объектов

1	Трубопроводы Майского региона строительства 2016-2017г.г., вторая очередь

Основная часть проекта планировки территории
для размещения линейного объекта регионального
назначения Ханты-Мансийского автономного
округа – Югры
«Трубопроводы Майского региона строительства
2016-2017г.г., вторая очередь»
Землепользователь ОАО «НК «Роснефть»
Масштаб 1:2 000

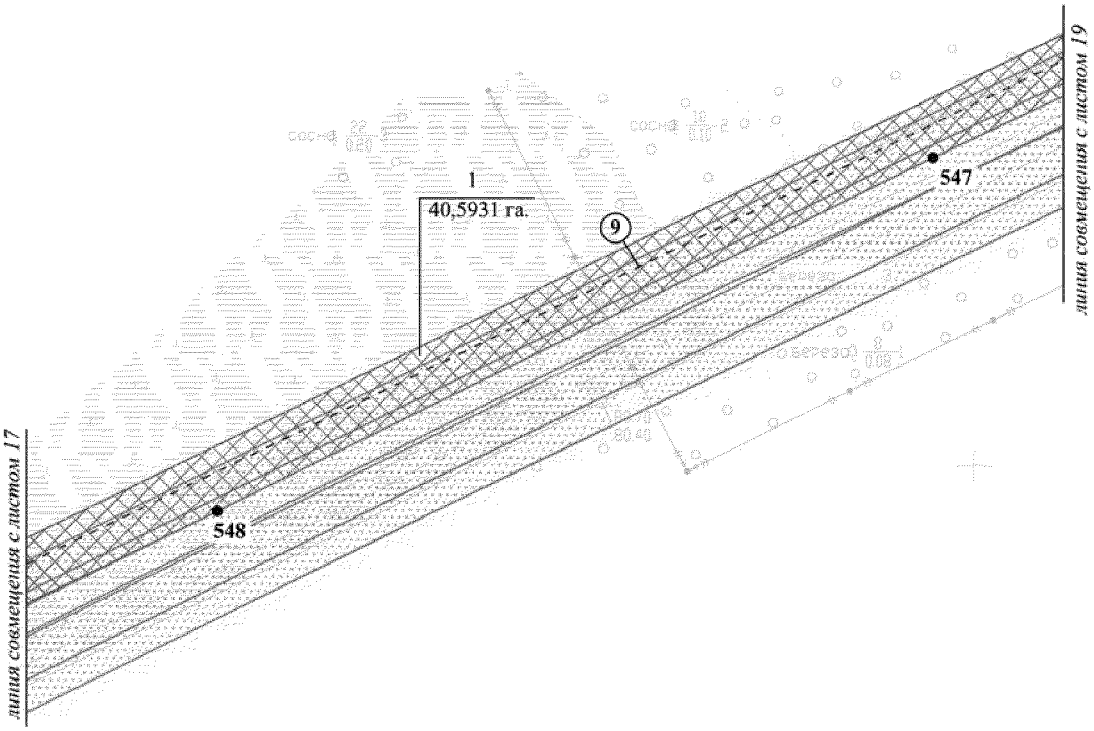

Экспликация проектируемых линейных объектов

№	Наименование объекта
9	Трасса высоконапорного водовода т.вр.к.18-к.18

Экспликация зон планируемого размещения линейных объектов

1	Трубопроводы Майского региона строительства 2016-2017г.г., вторая очередь

Основная часть проекта планировки территории
для размещения линейного объекта регионального
назначения Ханты-Мансийского автономного
округа – Югры
«Трубопроводы Майского региона строительства
2016-2017г.г., вторая очередь»
Землепользователь ОАО «НК «Роснефть»
Масштаб 1:2 000

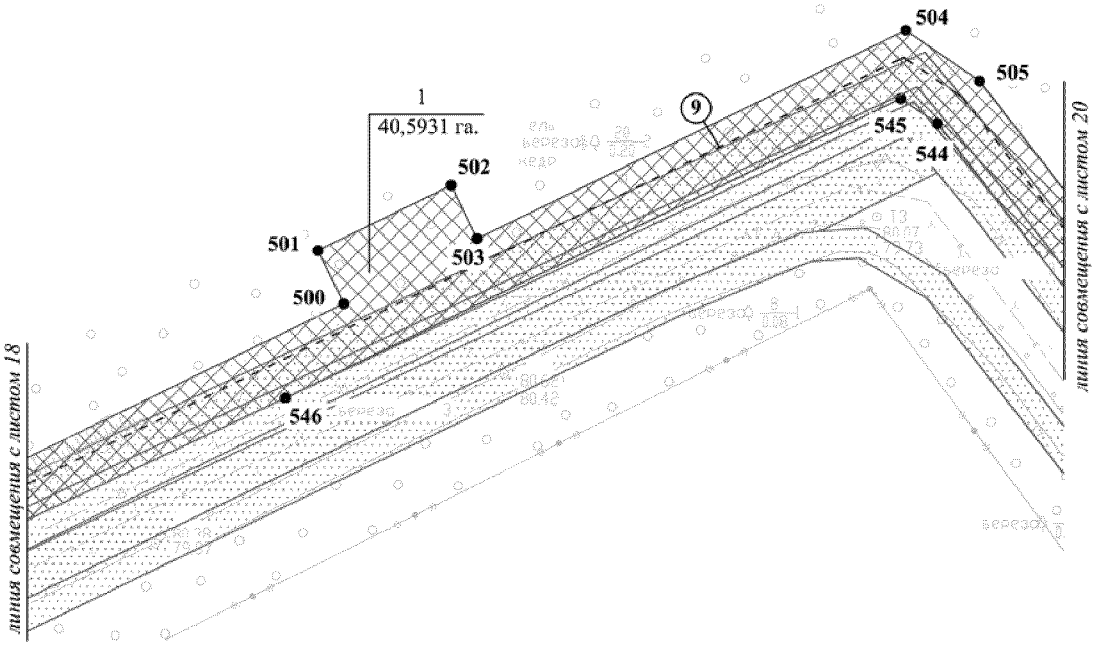

Экспликация проектируемых линейных объектов

№	Наименование объекта
9	Трасса высоконапорного водовода т.вр.к.18-к.18

Экспликация зон планируемого размещения линейных объектов

1	Трубопроводы Майского региона строительства 2016-2017г.г., вторая очередь

Основная часть проекта планировки территории
для размещения линейного объекта регионального
назначения Ханты-Мансийского автономного
округа – Югры
«Трубопроводы Майского региона строительства
2016-2017г.г., вторая очередь»
Землепользователь ОАО «НК «Роснефть»
Масштаб 1:2 000

Экспликация проектируемых линейных объектов

№	Наименование объекта
9	Трасса высоконапорного водовода т.вр.к.18-к.18

Экспликация зон планируемого размещения линейных объектов

1	Трубопроводы Майского региона строительства 2016-2017г.г., вторая очередь

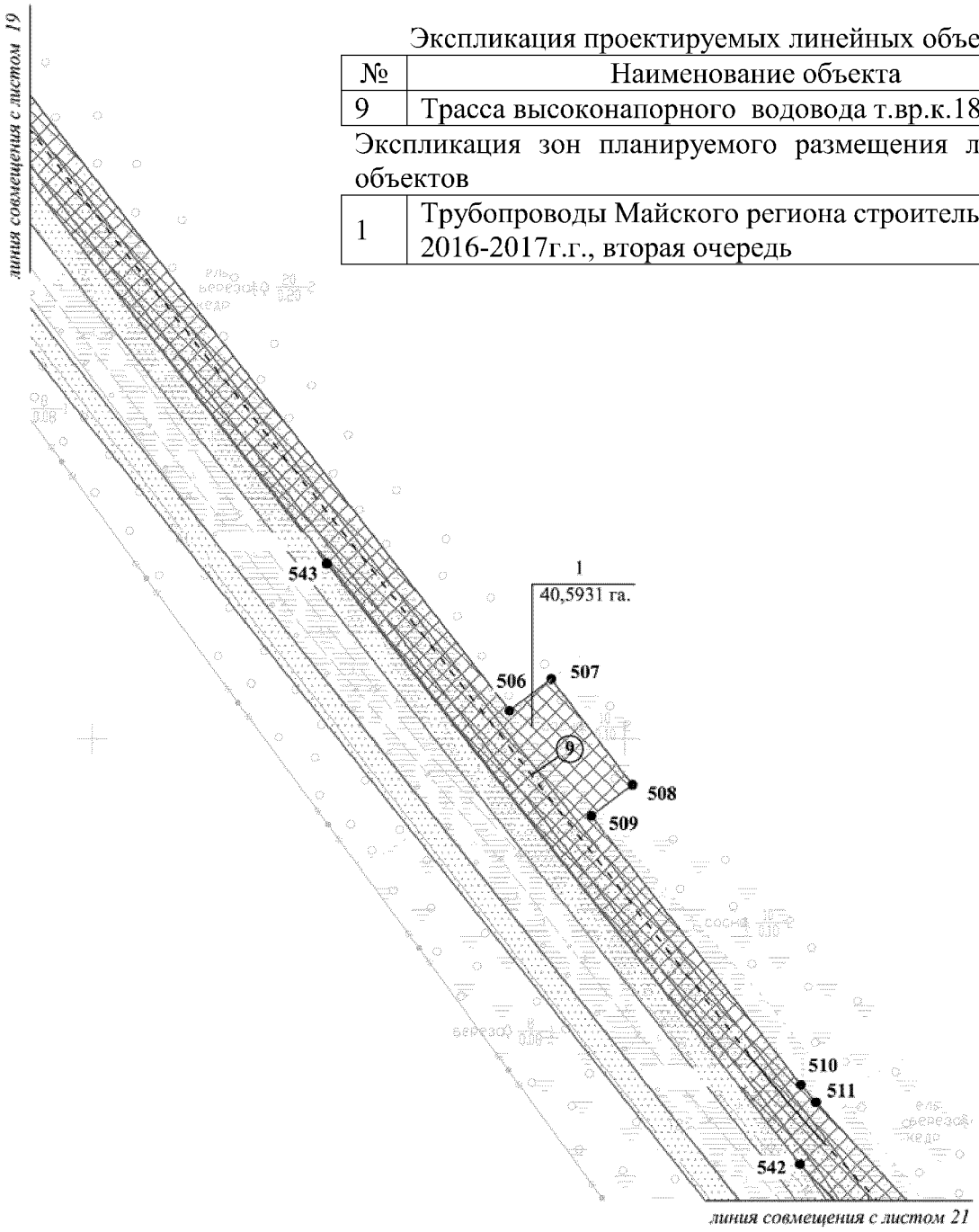

Основная часть проекта планировки территории
для размещения линейного объекта регионального
назначения Ханты-Мансийского автономного
округа – Югры
«Трубопроводы Майского региона строительства
2016-2017г.г., вторая очередь»
Землепользователь ОАО «НК «Роснефть»
Масштаб 1:2 000

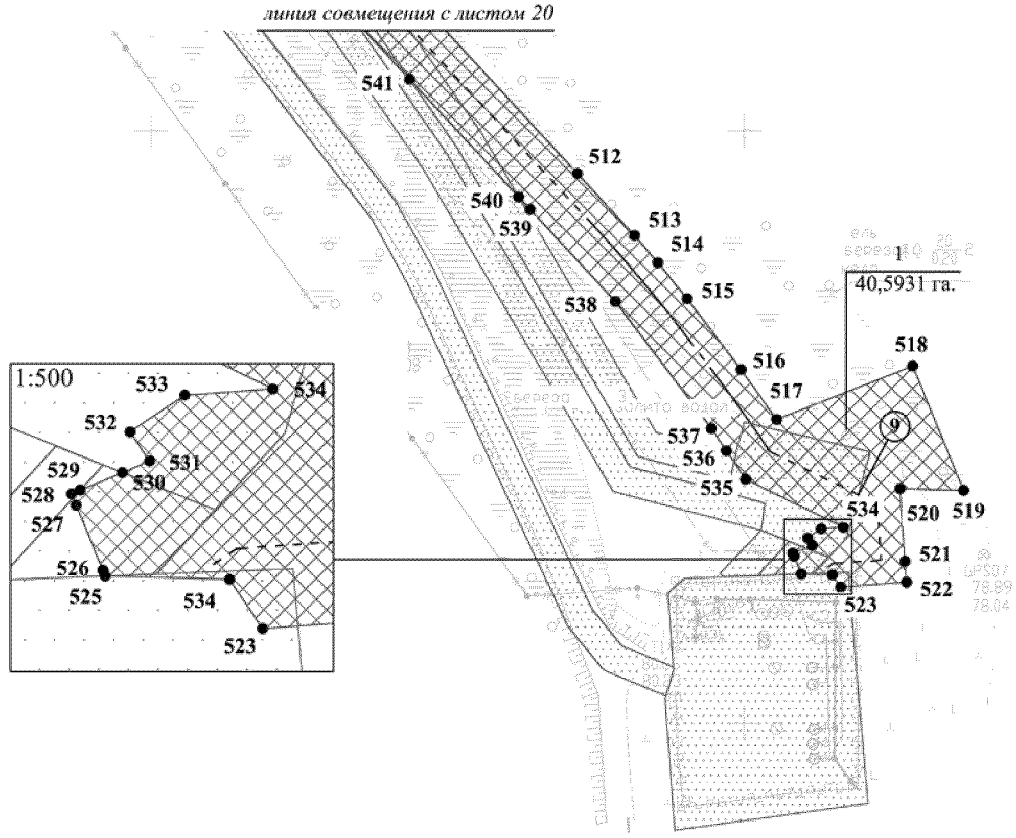

Экспликация проектируемых линейных объектов

№	Наименование объекта
9	Трасса высоконапорного водовода т.вр.к.18-к.18

Экспликация зон планируемого размещения линейных объектов

1	Трубопроводы Майского региона строительства 2016-2017г.г., вторая очередь

Основная часть проекта планировки территории
для размещения линейного объекта регионального
назначения Ханты-Мансийского автономного
округа – Югры
«Трубопроводы Майского региона строительства
2016-2017г.г., вторая очередь»
Землепользователь ОАО «НК «Роснефть»
Масштаб 1:2 000

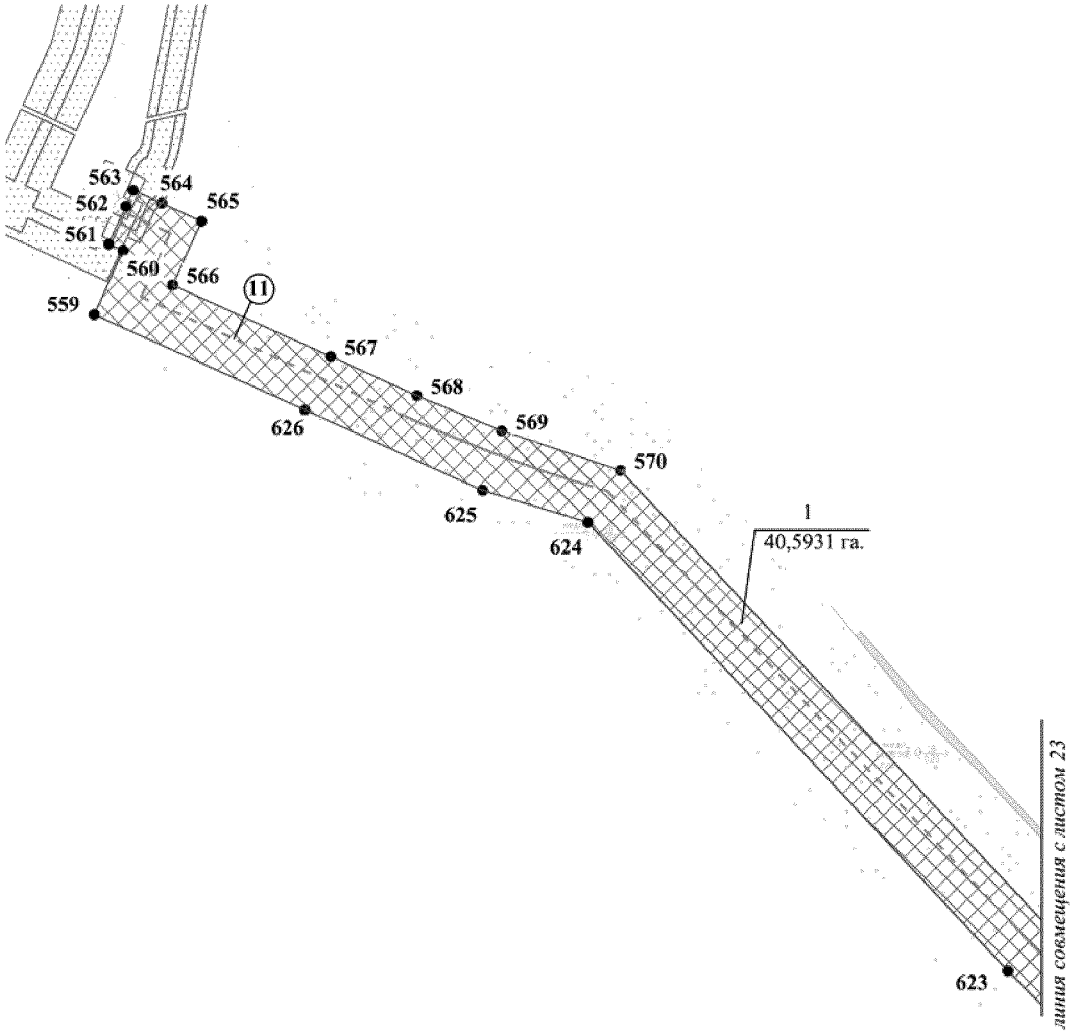

Экспликация проектируемых линейных объектов

№	Наименование объекта
11	Проектируемая трасса нефтегазосборных сетей уз.5-уз.3

Экспликация зон планируемого размещения линейных объектов

1	Трубопроводы Майского региона строительства 2016-2017г.г., вторая очередь

Основная часть проекта планировки территории
для размещения линейного объекта регионального
назначения Ханты-Мансийского автономного
округа – Югры
«Трубопроводы Майского региона строительства
2016-2017г.г., вторая очередь»
Землепользователь ОАО «НК «Роснефть»
Масштаб 1:2 000

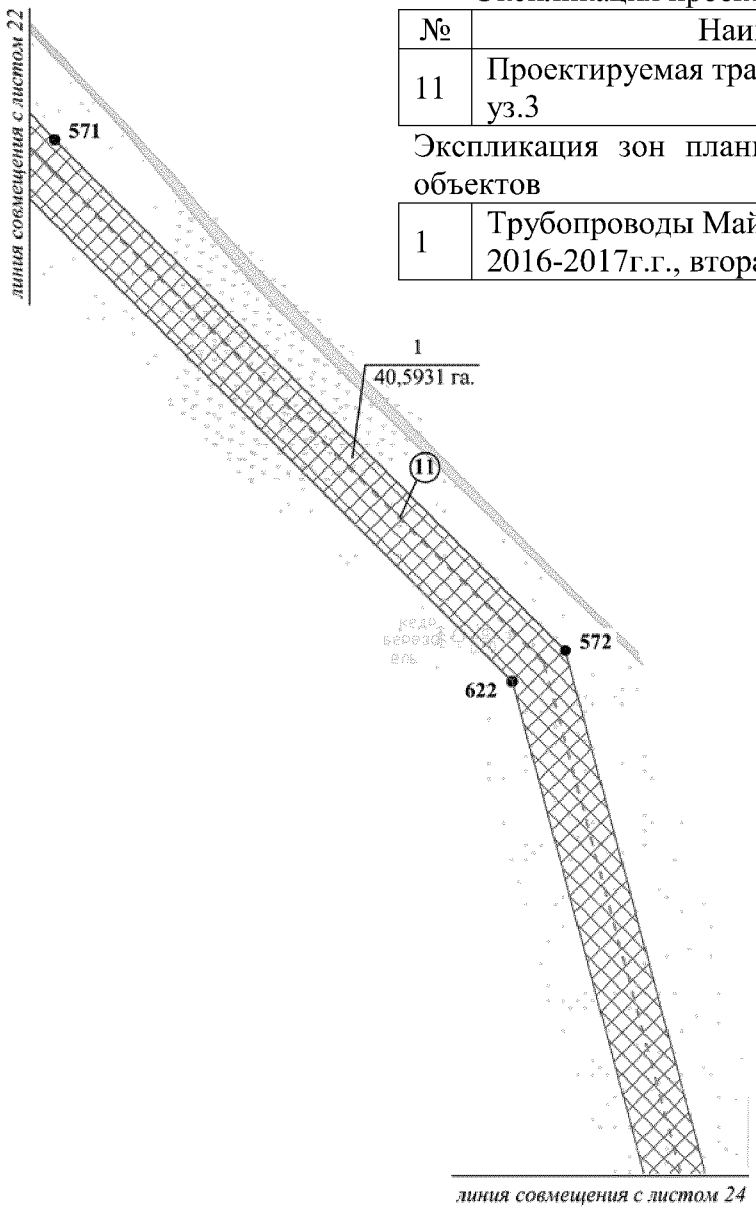

Экспликация проектируемых линейных объектов

№	Наименование объекта
11	Проектируемая трасса нефтегазосборных сетей уз.5-уз.3

Экспликация зон планируемого размещения линейных объектов

1	Трубопроводы Майского региона строительства 2016-2017г.г., вторая очередь

Основная часть проекта планировки территории
для размещения линейного объекта регионального
назначения Ханты-Мансийского автономного
округа – Югры
«Трубопроводы Майского региона строительства
2016-2017г.г., вторая очередь»
Землепользователь ОАО «НК «Роснефть»
Масштаб 1:2 000

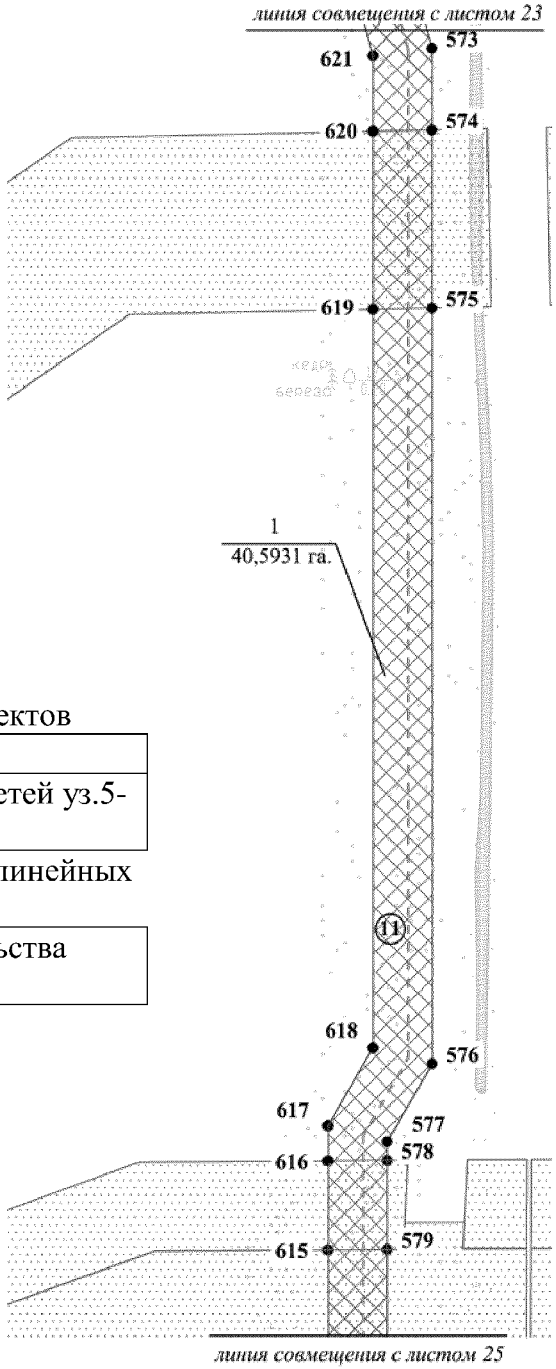

Экспликация проектируемых линейных объектов

№	Наименование объекта
11	Проектируемая трасса нефтегазосборных сетей уз.5-уз.3

Экспликация зон планируемого размещения линейных объектов

1	Трубопроводы Майского региона строительства 2016-2017г.г., вторая очередь

Основная часть проекта планировки территории
для размещения линейного объекта регионального
назначения Ханты-Мансийского автономного
округа – Югры
«Трубопроводы Майского региона строительства
2016-2017г.г., вторая очередь»
Землепользователь ОАО «НК «Роснефть»
Масштаб 1:2 000

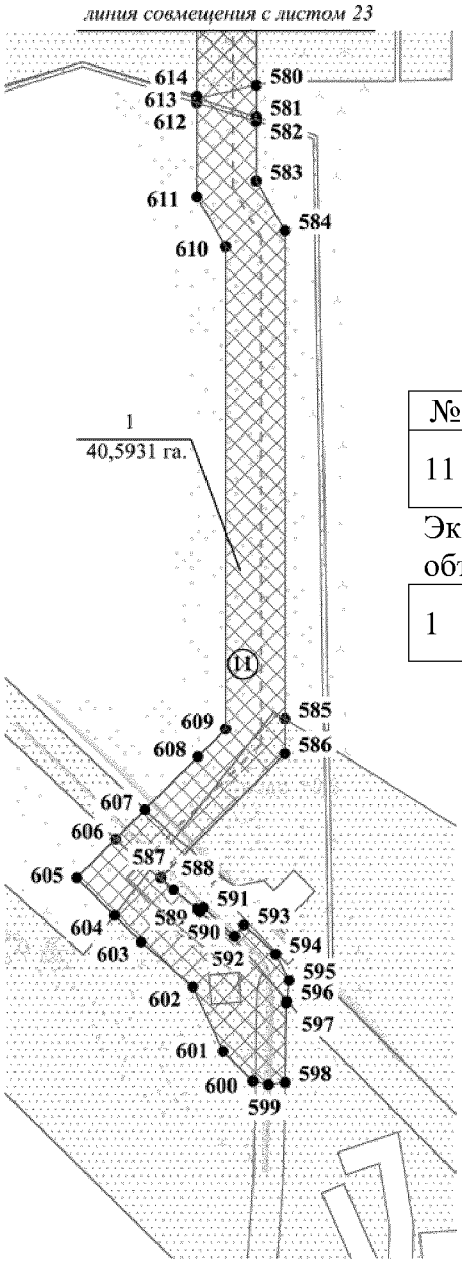

Экспликация проектируемых линейных объектов

№	Наименование объекта
11	Проектируемая трасса нефтегазосборных сетей уз.5-уз.3

Экспликация зон планируемого размещения линейных объектов

1	Трубопроводы Майского региона строительства 2016-2017г.г., вторая очередь

Основная часть проекта планировки территории
для размещения линейного объекта регионального
назначения Ханты-Мансийского автономного
округа – Югры
«Трубопроводы Майского региона строительства
2016-2017г.г., вторая очередь»
Землепользователь ОАО «НК «Роснефть»
Масштаб 1:2 000

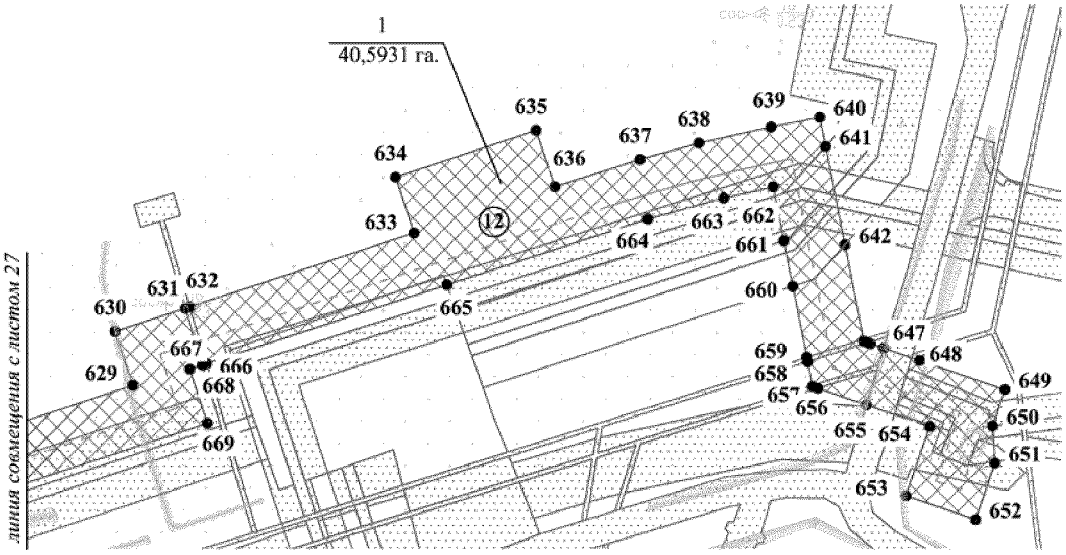

Экспликация проектируемых линейных объектов

№	Наименование объекта
12	Трасса нефтегазосборных сетей к.10-т.7(к.1)-т.15-т.5

Экспликация зон планируемого размещения линейных объектов

1	Трубопроводы Майского региона строительства 2016-2017г.г., вторая очередь

Основная часть проекта планировки территории
для размещения линейного объекта регионального
назначения Ханты-Мансийского автономного
округа – Югры
«Трубопроводы Майского региона строительства
2016-2017г.г., вторая очередь»
Землепользователь ОАО «НК «Роснефть»
Масштаб 1:2 000

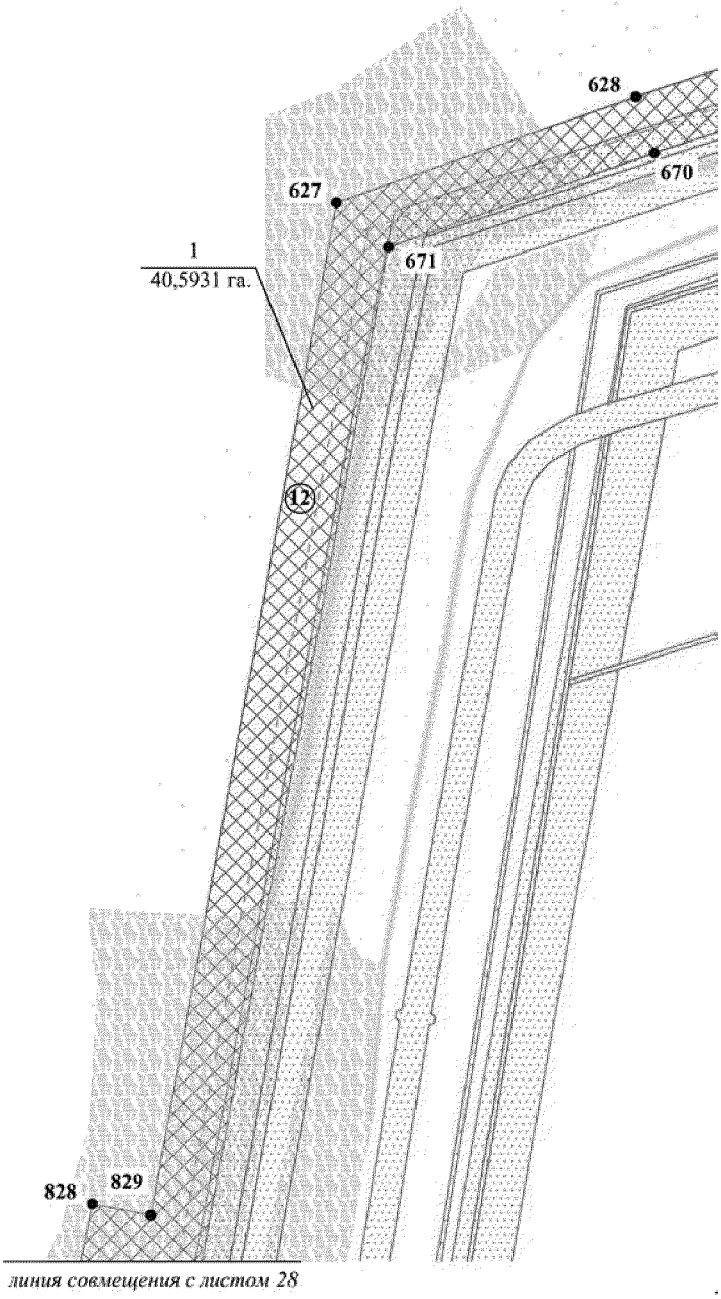

Экспликация проектируемых линейных объектов

№	Наименование объекта
12	Трасса нефтегазосборных сетей к.10-т.7(к.1)-т.15-т.5

Экспликация зон планируемого размещения линейных объектов

1	Трубопроводы Майского региона строительства 2016-2017г.г., вторая очередь

Основная часть проекта планировки территории для размещения линейного объекта регионального назначения Ханты-Мансийского автономного округа – Югры
«Трубопроводы Майского региона строительства 2016-2017г.г., вторая очередь»
Землепользователь ОАО «НК «Роснефть»
Масштаб 1:2 000

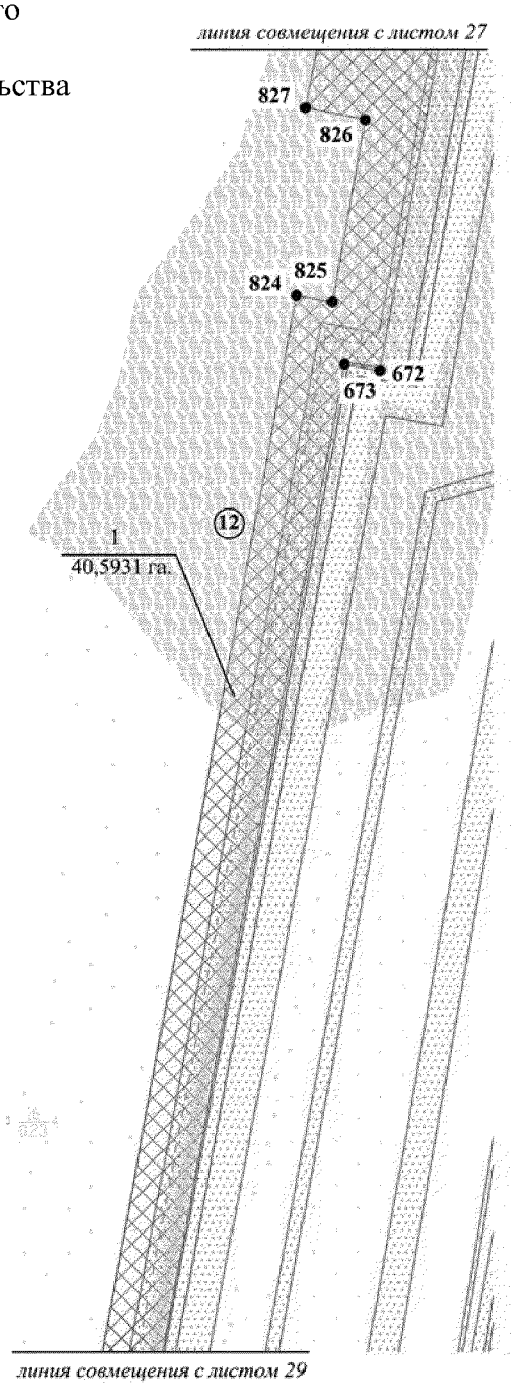

Экспликация проектируемых линейных объектов

№	Наименование объекта
12	Трасса нефтегазосборных сетей к.10-т.7(к.1)-т.15-т.5

Экспликация зон планируемого размещения линейных объектов

1	Трубопроводы Майского региона строительства 2016-2017г.г., вторая очередь

Основная часть проекта планировки территории
для размещения линейного объекта регионального
назначения Ханты-Мансийского автономного
округа – Югры
«Трубопроводы Майского региона строительства
2016-2017г.г., вторая очередь»
Землепользователь ОАО «НК «Роснефть»
Масштаб 1:2 000

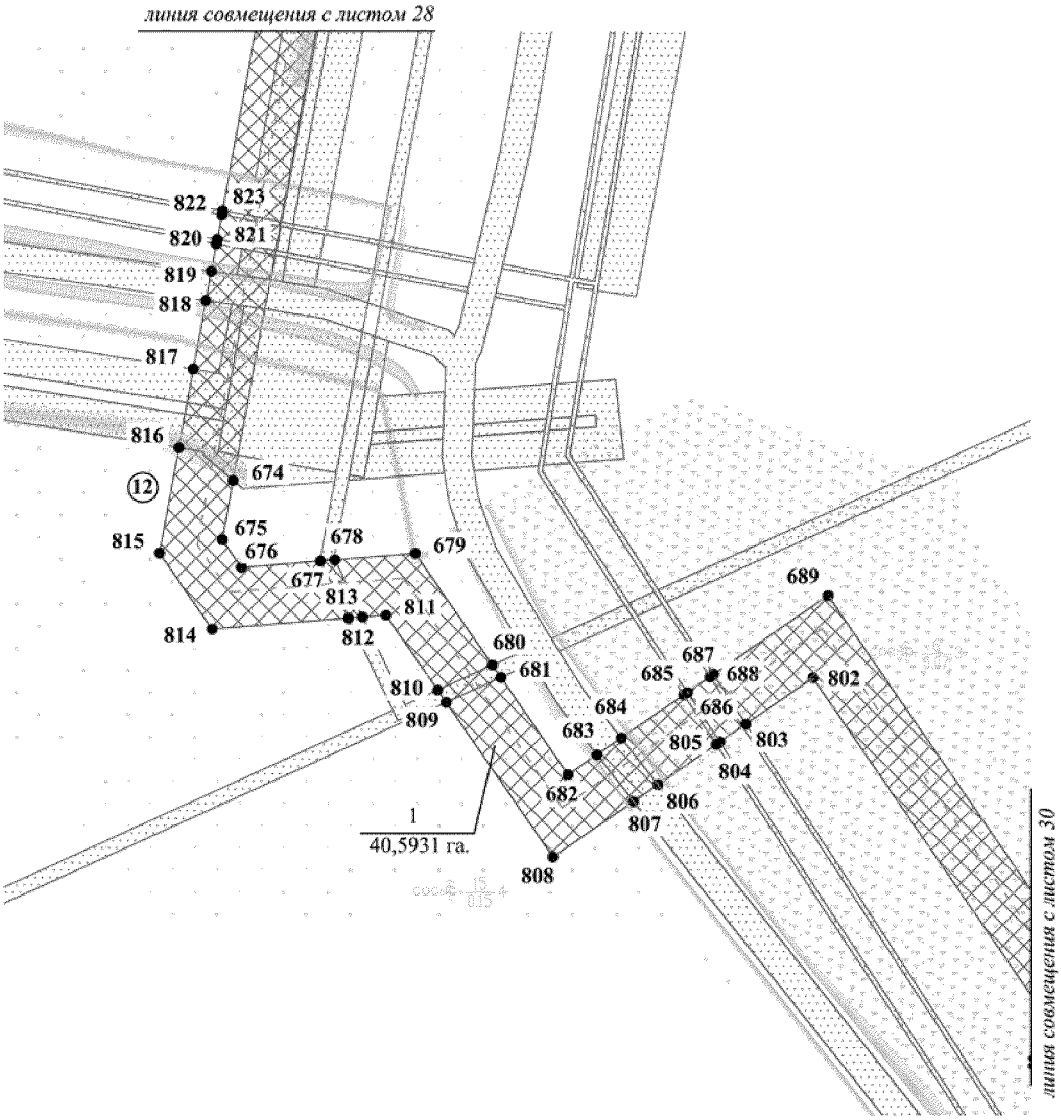

Экспликация проектируемых линейных объектов

№	Наименование объекта
12	Трасса нефтегазосборных сетей к.10-т.7(к.1)-т.15-т.5

Экспликация зон планируемого размещения линейных объектов

1	Трубопроводы Майского региона строительства 2016-2017г.г., вторая очередь

Основная часть проекта планировки территории
для размещения линейного объекта регионального
назначения Ханты-Мансийского автономного
округа – Югры
«Трубопроводы Майского региона строительства
2016-2017г.г., вторая очередь»
Землепользователь ОАО «НК «Роснефть»
Масштаб 1:2 000

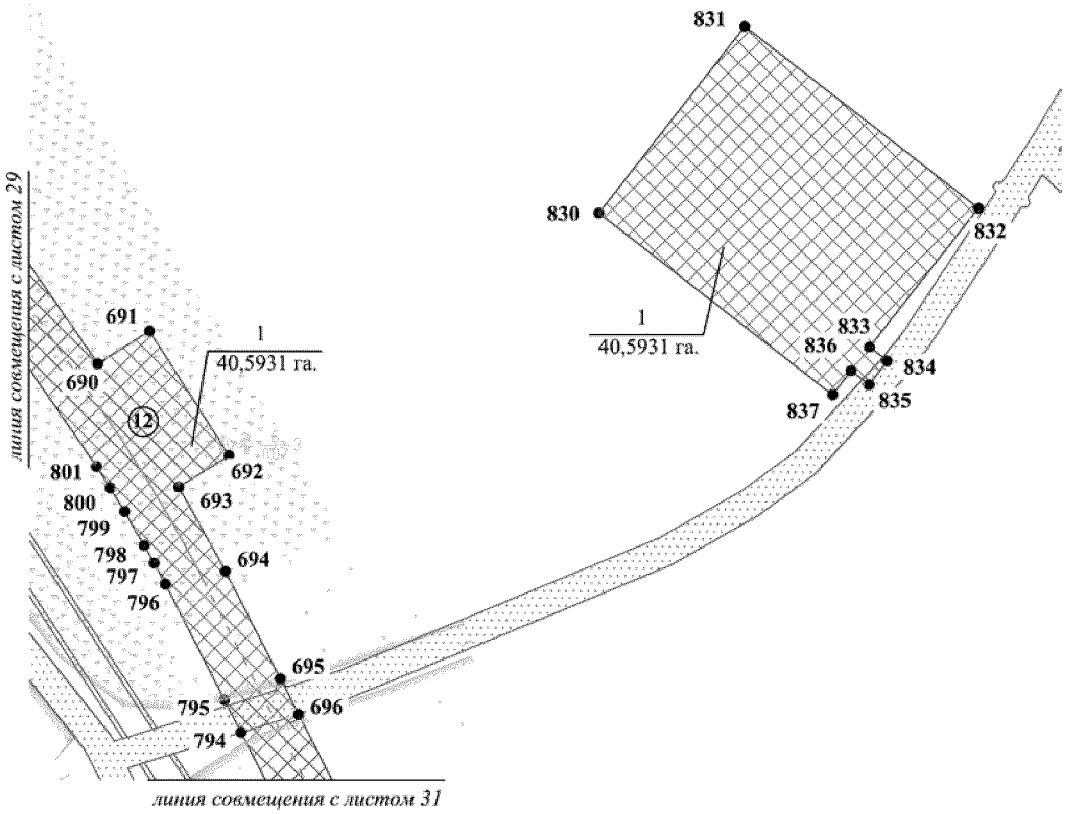

Экспликация проектируемых линейных объектов

№	Наименование объекта
12	Трасса нефтегазосборных сетей к.10-т.7(к.1)-т.15-т.5

Экспликация зон планируемого размещения линейных объектов

1	Трубопроводы Майского региона строительства 2016-2017г.г., вторая очередь

Основная часть проекта планировки территории
для размещения линейного объекта регионального
назначения Ханты-Мансийского автономного
округа – Югры
«Трубопроводы Майского региона строительства
2016-2017г.г., вторая очередь»
Землепользователь ОАО «НК «Роснефть»
Масштаб 1:2 000

Экспликация проектируемых линейных объектов

№	Наименование объекта
12	Трасса нефтегазосборных сетей к.10-т.7(к.1)-т.15-т.5
13	Трасса нефтегазосборных сетей к.10-т.7(к.1)-т.15-т.5. Участок к.10-т.7
14	Трасса нефтегазосборных сетей к.10-т.7(к.1)-т.15-т.5. Участок к.1-т.7

Экспликация зон планируемого размещения линейных объектов

№	Наименование объекта
1	Трубопроводы Майского региона строительства 2016-2017г.г., вторая очередь

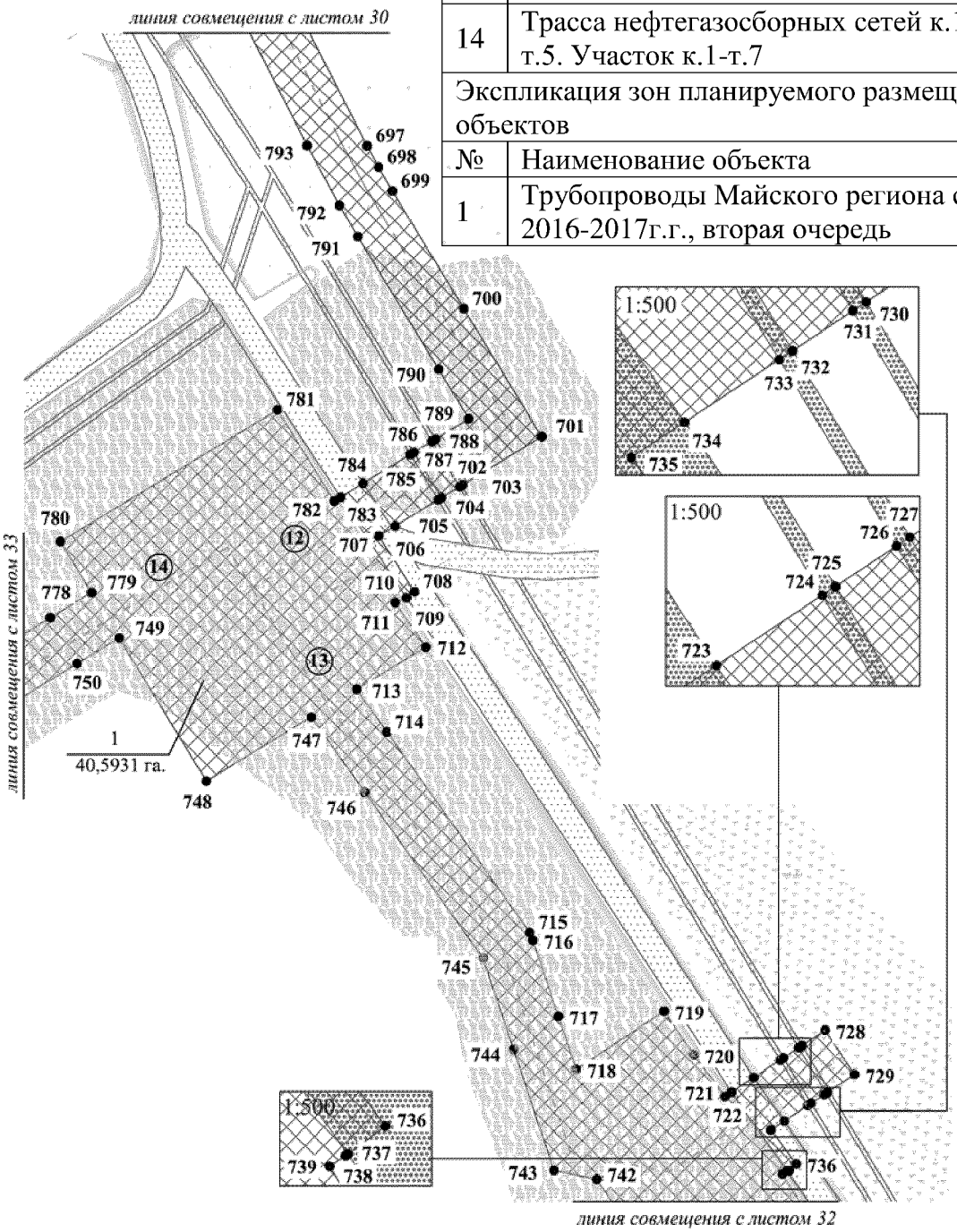

Основная часть проекта планировки территории
для размещения линейного объекта регионального
назначения Ханты-Мансийского автономного
округа – Югры
«Трубопроводы Майского региона строительства
2016-2017г.г., вторая очередь»
Землепользователь ОАО «НК «Роснефть»
Масштаб 1:2 000

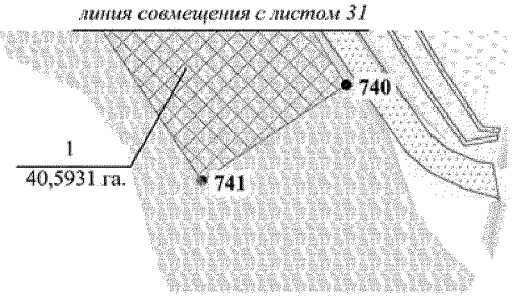

Основная часть проекта планировки территории
для размещения линейного объекта регионального
назначения Ханты-Мансийского автономного
округа – Югры
«Трубопроводы Майского региона строительства
2016-2017г.г., вторая очередь»
Землепользователь ОАО «НК «Роснефть»
Масштаб 1:2 000

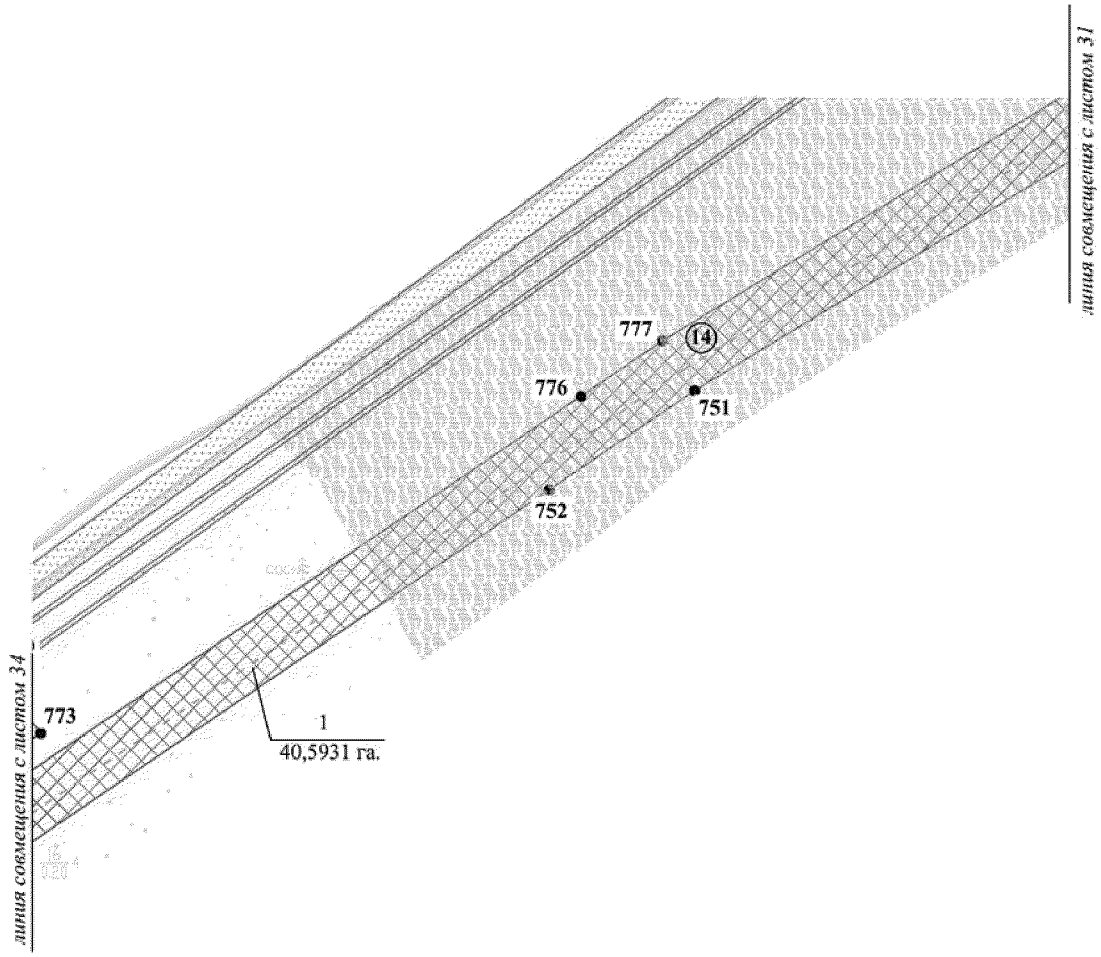

Экспликация проектируемых линейных объектов

№	Наименование объекта
14	Трасса нефтегазосборных сетей к.10-т.7(к.1)-т.15-т.5. Участок к.1-т.7

Экспликация проектируемых линейных объектов

1	Трубопроводы Майского региона строительства 2016-2017г.г., вторая очередь

Основная часть проекта планировки территории
для размещения линейного объекта регионального
назначения Ханты-Мансийского автономного
округа – Югры
«Трубопроводы Майского региона строительства
2016-2017г.г., вторая очередь»
Землепользователь ОАО «НК «Роснефть»
Масштаб 1:2 000

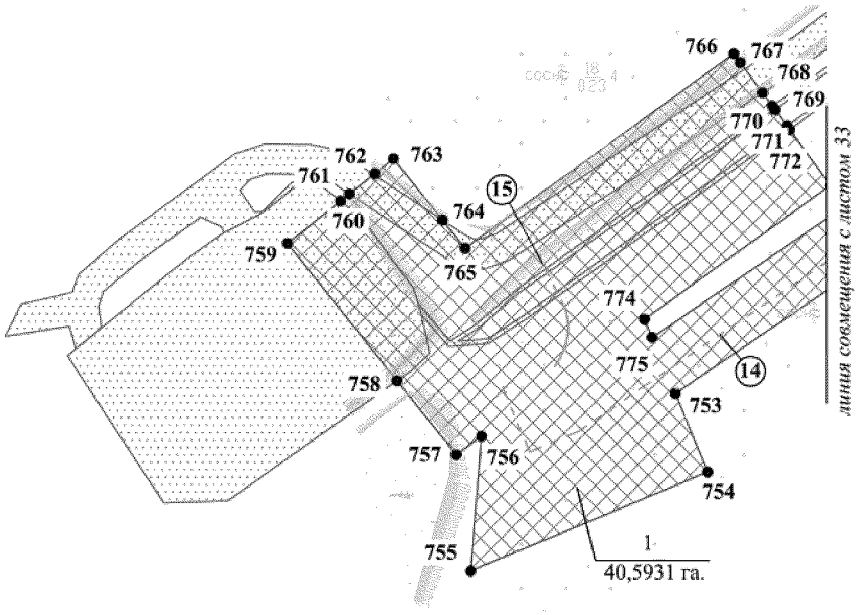

Экспликация проектируемых линейных объектов

№	Наименование объекта
14	Трасса нефтегазосборных сетей к.10-т.7(к.1)-т.15-т.5. Участок к.1-т.7
15	Подъезд. Узел подключения куста №1

Экспликация проектируемых линейных объектов

1	Трубопроводы Майского региона строительства 2016-2017г.г., вторая очередь

Основная часть проекта планировки территории
для размещения линейного объекта регионального
назначения Ханты-Мансийского автономного
округа – Югры
«Трубопроводы Майского региона строительства
2016-2017г.г., вторая очередь»
Землепользователь ОАО «НК «Роснефть»
Масштаб 1:2 000

Каталог координат границы зоны №1
планируемого размещения линейных объектов

№№	X	Y	№№	X	Y	№№	X	Y
1	909149,37	3543363,97	45	909016,46	3543713,29	89	907795,48	3543043,22
2	909144,62	3543381,02	46	909040,32	3543627,87	90	907794,68	3543045,86
3	909137,12	3543407,09	47	909054,3	3543595,45	91	907794,24	3543047,28
4	909133,25	3543420,55	48	909055,83	3543591,9	92	907785,65	3543075,42
5	909115,21	3543483,27	49	909070,93	3543556,87	93	907779,07	3543096,98
6	909114,8	3543484,7	50	909077,81	3543540,92	94	907770,79	3543124,13
7	909103,12	3543525,31	51	909078,64	3543538,02	95	907764,24	3543145,59
8	909097,58	3543544,56	52	909084,15	3543518,76	96	907761,94	3543153,15
9	909085,17	3543574,38	53	909090,23	3543497,52	97	907760,86	3543184,51
10	909076,11	3543595,39	54	909095,81	3543478,17	98	907760,43	3543197,16
11	909071,02	3543607,21	55	909096,22	3543476,74	99	907760,01	3543209,32
12	909059,51	3543633,91	56	909114,1	3543414,77	100	907745,01	3543208,81
13	909041,1	3543699,41	57	909117,97	3543401,32	101	907734,21	3543208,44
14	909051,48	3543702,32	58	909119,88	3543394,71	102	907706,28	3543207,48
15	909070,9	3543707,74	59	908896,36	3543330,41	103	907705,64	3543207,46
16	909082,96	3543711,1	60	908597,13	3543231,29	104	907695,66	3543207,11
17	909084,34	3543711,49	61	908578,13	3543225	105	907694,37	3543207,07
18	909093,28	3543713,99	62	908557,88	3543218,29	106	907692,87	3543207,01
19	909104,84	3543717,22	63	908556,45	3543217,81	107	907654,58	3543205,7
20	909122,29	3543722,09	64	908545,56	3543214,21	108	907654,02	3543222,06
21	909142,41	3543727,71	65	908536,07	3543211,06	109	907658,3	3543459,67
22	909175,87	3543737,06	66	908445,94	3543181,21	110	907659,43	3543522,62
23	909169,41	3543760,18	67	908445,28	3543183,19	111	907666,19	3543522,5
24	909163,85	3543780,08	68	908406,26	3543169,46	112	907666,79	3543522,62
25	909193,44	3543788,37	69	908408,59	3543172,77	113	907668,76	3543513,34
26	909165,66	3543887,56	70	908407,64	3543175,68	114	907689,62	3543517,62
27	909156,09	3543884,87	71	908406,02	3543181,58	115	907687,56	3543527,03
28	909118,02	3543874,21	72	908374,29	3543171,72	116	907689,55	3543527,45
29	909122,08	3543848,83	73	908376,15	3543165,05	117	907692,75	3543528,13
30	909127,39	3543831,66	74	908376,93	3543162,7	118	907692,09	3543531,28
31	909118,91	3543829,29	75	908379,86	3543160,61	119	907702,08	3543528,91
32	909124,29	3543810,03	76	908345,82	3543149,52	120	907699,47	3543541,24
33	909133,23	3543812,53	77	908346,25	3543148,2	121	907695,11	3543542,66
34	909139,85	3543791,64	78	908326,45	3543141,64	122	907693,75	3543549,1
35	909150,17	3543754,73	79	908212,69	3543093,41	123	907683,23	3543546,87
36	909151,23	3543750,94	80	908159,05	3543077,05	124	907682,38	3543551,27
37	909142,9	3543748,61	81	908130,54	3543068,35	125	907680,74	3543559,83
38	909122,78	3543743	82	907874,38	3542990,2	126	907676,86	3543559
39	909098,17	3543736,12	83	907817	3542972,69	127	907659,85	3543555,4
40	909086,58	3543732,88	84	907815,1	3542978,91	128	907662,56	3543542,56
41	909078,24	3543730,55	85	907811,02	3542992,3	129	907639,79	3543542,97
42	909076,87	3543730,17	86	907809,72	3542996,57	130	907639,79	3543542,97
43	909067,43	3543727,53	87	907847,39	3543008,45	131	907637,74	3543543,02
44	909047,79	3543722,04	88	907832,78	3543056,49	132	907636,15	3543454,7

Основная часть проекта планировки территории
для размещения линейного объекта регионального
назначения Ханты-Мансийского автономного
округа – Югры
«Трубопроводы Майского региона строительства
2016-2017г.г., вторая очередь»
Землепользователь ОАО «НК «Роснефть»
Масштаб 1:2 000

Каталог координат границы зоны №1
планируемого размещения линейных объектов

№№	X	Y	№№	X	Y	№№	X	Y
133	907618,21	3543454,99	177	906516,76	3542321,8	221	905581,42	3541479,83
134	907616,88	3543454,96	178	906379,27	3542197,86	222	905580,72	3541458,72
135	907615,69	3543405,05	179	906364,23	3542182,87	223	905562,59	3541449,04
136	907617,39	3543405	180	906360,64	3542178,95	224	905561,42	3541413,7
137	907635,25	3543404,72	181	906346,33	3542163,28	225	905532,79	3541396,69
138	907633,47	3543305,77	182	906315,2	3542125,72	226	905534,85	3541406,24
139	907630,89	3543234,98	183	906311,28	3542102,14	227	905526,24	3541408,14
140	907613,06	3543234,05	184	906309,63	3542092,25	228	905519,35	3541383,76
141	907609,7	3543233,87	185	906308,42	3542084,96	229	905516,63	3541365,54
142	907612,03	3543183,92	186	906272,51	3542059,3	230	905525,58	3541363,46
143	907615,39	3543184,1	187	906251,13	3542012,1	231	905534,92	3541370,32
144	907635,28	3543185,03	188	906243,59	3541993,83	232	905555,54	3541365,4
145	907694,4	3543187,06	189	906140,5	3541726,25	233	905559,77	3541363,21
146	907695,91	3543187,11	190	906122,68	3541679,99	234	905552,63	3541326,22
147	907696,71	3543187,14	191	906113,59	3541683,5	235	905653,97	3541306,66
148	907734,37	3543188,44	192	906109,64	3541673,23	236	905673,49	3541407,8
149	907740,7	3543188,65	193	906062,5	3541691,39	237	905620,88	3541417,94
150	907740,96	3543181,06	194	906056,12	3541693,84	238	905621,29	3541421,09
151	907742,05	3543149,83	195	906037,46	3541701,03	239	905611,68	3541443,56
152	907744,35	3543142,28	196	906010,82	3541711,3	240	905581,83	3541425,83
153	907751,76	3543117,99	197	905980,72	3541722,89	241	905582,19	3541436,83
154	907759,52	3543092,57	198	905974,08	3541737,85	242	905600,33	3541446,51
155	907766,53	3543069,58	199	905970,62	3541745,65	243	905601,71	3541488,21
156	907774,68	3543042,86	200	905964,1	3541760,35	244	905602,33	3541506,67
157	907775,11	3543041,43	201	905886,3	3541768,62	245	905621,54	3541505,93
158	907776,61	3543036,51	202	905809,96	3541763,14	246	905623,37	3541545,99
159	907744,35	3543025,04	203	905808,46	3541763,04	247	905603,66	3541546,73
160	907752,55	3543002,23	204	905783,98	3541761,28	248	905603,79	3541550,74
161	907750,7	3543001,72	205	905751,78	3541757,27	249	905588,68	3541587,95
162	907741,13	3542998,83	206	905750,14	3541757,06	250	905587,49	3541590,9
163	907722,89	3542993,28	207	905671,97	3541747,34	251	905594,39	3541593,69
164	907337,74	3542875,59	208	905655,09	3541740,48	252	905658,51	3541619,73
165	907319,44	3542869,07	209	905648,19	3541690,8	253	905667,01	3541680,99
166	907293,77	3542858,61	210	905647,98	3541689,26	254	905666,81	3541679,49
167	907160,19	3542796,03	211	905646,63	3541679,57	255	905668,37	3541690,77
168	907134,52	3542783,97	212	905646,42	3541678,08	256	905668,58	3541692,31
169	907132,28	3542782,92	213	905640,29	3541633,92	257	905673,3	3541726,29
170	906982,06	3542712,36	214	905602,57	3541618,61	258	905677,05	3541727,82
171	906918,77	3542682,49	215	905594,02	3541615,13	259	905760,81	3541738,25
172	906836,43	3542612,79	216	905571,48	3541605,99	260	905762,47	3541738,45
173	906768,37	3542546,93	217	905561,44	3541601,91	261	905785,94	3541741,37
174	906718,23	3542497,92	218	905569,73	3541581,48	262	905808,6	3541743
175	906689,91	3542490,69	219	905583,66	3541547,16	263	905810,09	3541743,11
176	906566,77	3542370,42	220	905583,35	3541537,71	264	905836,09	3541744,97

Основная часть проекта планировки территории
для размещения линейного объекта регионального
назначения Ханты-Мансийского автономного
округа – Югры
«Трубопроводы Майского региона строительства
2016-2017г.г., вторая очередь»
Землепользователь ОАО «НК «Роснефть»
Масштаб 1:2 000

Каталог координат границы зоны №1
планируемого размещения линейных объектов

№№	X	Y	№№	X	Y	№№	X	Y
265	905837,53	3541724,98	309	906595,89	3542342,63	353	908563,33	3543199,04
266	905887,4	3541728,59	310	906581,76	3542357,12	354	908583,57	3543205,74
267	905885,96	3541748,54	311	906700,04	3542472,64	355	908602,56	3543212,03
268	905950,5	3541741,68	312	906728,37	3542479,87	356	908818,66	3543283,6
269	905952,48	3541737,22	313	906821,94	3542571,25	357	908824,91	3543264,5
270	905954,96	3541731,64	314	906836,2	3542556,25	358	908891,4	3543286,37
271	905965,8	3541707,21	315	906886,25	3542605,13	359	908885,08	3543305,6
272	905982,5	3541700,78	316	906873,52	3542618,27	360	908902,27	3543311,3
273	906029,46	3541682,69	317	906929,67	3542665,66	361	909090,8	3543365,54
274	906048,2	3541675,47	318	907139,1	3542764,03	362	909095,43	3543348,58
275	906055,31	3541672,72	319	907141,31	3542765,07	363	908607,07	3542892,05
276	906102,44	3541654,57	320	907163,43	3542775,45	364	908585,02	3542956,48
277	906101,24	3541651,43	321	907166,66	3542776,97	365	908608,6	3542963,54
278	906124,95	3541640,82	322	907170,37	3542778,72	366	908599,23	3542991,97
279	906116,79	3541619,59	323	907259,33	3542820,39	367	908575,31	3542984,84
280	906131,26	3541614,1	324	907264,96	3542808,62	368	908574,69	3542986,66
281	906142,75	3541609,68	325	907328,83	3542837,09	369	908499	3542960,75
282	906147,8	3541607,64	326	907322,65	3542850,24	370	908531,38	3542866,14
283	906163,77	3541645,57	327	907728,73	3542974,15	371	906133,79	3541598,45
284	906157,62	3541648,19	328	907748,87	3542980,29	372	906136,05	3541604,02
285	906157,63	3541648,22	329	907758,37	3542983,19	373	906108,95	3541615,65
286	906152,11	3541650,53	330	907759,21	3542983,45	374	906106,38	3541609
287	906150,66	3541651,36	331	907760,14	3542980,83	375	889579,12	3527504,94
288	906149,66	3541651,95	332	907790,65	3542990,53	376	889583,19	3527518,46
289	906151,63	3541657,05	333	907791,92	3542986,35	377	889588,17	3527516,97
290	906155,59	3541667,32	334	907796,01	3542972,96	378	889590,87	3527525,96
291	906141,34	3541672,8	335	907803,71	3542947,71	379	889593,92	3527536,13
292	906159,17	3541719,06	336	907803,29	3542947,58	380	889585,52	3527538,65
293	906200,78	3541827,07	337	907808,76	3542928,35	381	889572,55	3527542,55
294	906219,52	3541819,85	338	907856,85	3542942,03	382	889572,29	3527541,41
295	906244,68	3541885,13	339	907851,1	3542962,18	383	889571,67	3527541,53
296	906225,95	3541892,38	340	907880,23	3542971,07	384	889569,8	3527535,32
297	906266,71	3541998,23	341	908140,17	3543050,39	385	889567,13	3527533,88
298	906288,49	3542046,14	342	908162,24	3543057,12	386	889567,92	3527533,76
299	906326,78	3542073,51	343	908219,52	3543074,6	387	889566,84	3527533,52
300	906329,33	3542088,86	344	908305,92	3543111,19	388	889565,73	3527529,85
301	906330,98	3542098,76	345	908312,24	3543092,22	389	889560,04	3527531,56
302	906334,04	3542117,15	346	908359,67	3543108,01	390	889535,54	3527538,92
303	906349,51	3542104,46	347	908366,23	3543087,92	391	889514,11	3527545,37
304	906372,07	3542131,89	348	908465,9	3543120,93	392	889513,24	3527542,49
305	906396,01	3542156,8	349	908452,22	3543162,23	393	889510,61	3527533,73
306	906378,85	3542170,93	350	908540,9	3543191,6	394	889505,68	3527535,2
307	906531,73	3542308,26	351	908550,38	3543194,74	395	889492,32	3527539,18
308	906545,89	3542293,83	352	908561,92	3543198,57	396	889494,92	3527548,56

Основная часть проекта планировки территории
для размещения линейного объекта регионального
назначения Ханты-Мансийского автономного
округа – Югры
«Трубопроводы Майского региона строительства
2016-2017г.г., вторая очередь»
Землепользователь ОАО «НК «Роснефть»
Масштаб 1:2 000

Каталог координат границы зоны №1
планируемого размещения линейных объектов

№№	X	Y	№№	X	Y	№№	X	Y
397	889494,92	3527557,85	441	889039,46	3527654,15	485	887523,98	3527256,53
398	889501,38	3527581,79	442	889079,41	3527662,85	486	887517,32	3527276,36
399	889495,33	3527583,42	443	889107,22	3527645,25	487	887481,52	3527382,42
400	889494,92	3527583,54	444	889135,01	3527627,33	488	887500,59	3527388,92
401	889494,92	3527617,29	445	889139,25	3527624,86	489	887484,46	3527436,24
402	889487,39	3527620,06	446	889146,51	3527621,95	490	887465,53	3527429,79
403	889496,38	3527652,94	447	889191,99	3527607,29	491	887450,32	3527475,88
404	889397,16	3527680,32	448	889275,57	3527584,69	492	887438,38	3527518,89
405	889367,26	3527572,94	449	889353,84	3527556,86	493	887422,61	3527565,54
406	889359,18	3527575,13	450	889360,92	3527554,34	494	887431,21	3527583,25
407	889342,07	3527579,75	451	889375,17	3527550,12	495	887470,82	3527564,01
408	889299,36	3527593,51	452	889382,92	3527547,82	496	887485,77	3527594,77
409	889305,51	3527612,55	453	889418,69	3527536,74	497	887531,63	3527689,22
410	889257,92	3527627,91	454	889417,91	3527533,28	498	887492,01	3527708,45
411	889251,78	3527608,84	455	889417,68	3527532,25	499	887503,56	3527732,25
412	889149,18	3527641,91	456	889415,83	3527530,66	500	887797,62	3528337,87
413	889134,82	3527651,19	457	889412,24	3527527,57	501	887815,45	3528329,15
414	889107,61	3527668,76	458	889410,36	3527525,94	502	887837,43	3528374,06
415	889123,87	3527672,23	459	889408,72	3527524,33	503	887819,47	3528382,85
416	889108,21	3527745,01	460	889407,21	3527520,68	504	887889,64	3528527,38
417	889101,45	3527776,43	461	889406,27	3527517,14	505	887872,5	3528552,29
418	889058,94	3527767,19	462	889440,8	3527508,55	506	887610,5	3528756,68
419	889054,66	3527787,37	463	889441,35	3527510,76	507	887622,44	3528772,36
420	889047,23	3527822,37	464	889442,39	3527514,7	508	887582,74	3528802,77
421	889037,12	3527882,43	465	889442,67	3527515,99	509	887571,08	3528787,44
422	889023,71	3527880,2	466	889442,56	3527516,74	510	887470,33	3528866,03
423	889011,93	3527878,25	467	889460,33	3527511,67	511	887463,81	3528871,67
424	889015,21	3527858,52	468	889482,9	3527504,98	512	887385,48	3528943,79
425	889020,66	3527859,42	469	889483,7	3527507,95	513	887364,64	3528962,99
426	889029,53	3527808,88	470	889484,77	3527511,83	514	887355,42	3528970,92
427	889035,06	3527783,16	471	889486,15	3527516,82	515	887343,3	3528980,77
428	889039,4	3527762,94	472	889487,22	3527520,7	516	887319,35	3528998,99
429	889003,03	3527755,28	473	889500,36	3527515,88	517	887302,53	3529011
430	889012,8	3527757,33	474	889518,96	3527510,32	518	887320,54	3529056,82
431	889032,63	3527761,47	475	889524,14	3527509,3	519	887278,58	3529074,02
432	889000,89	3527754,82	476	889525,3	3527513,14	520	887279,15	3529052,57
433	889001,76	3527742,37	477	889527,5	3527520,46	521	887254,62	3529054,27
434	888994,16	3527742,38	478	889545,24	3527515,12	522	887247,59	3529054,76
435	888997,16	3527702,47	479	889558,17	3527511,24	523	887245,94	3529032,57
436	888999,41	3527702,91	480	889571,65	3527507,18	524	887250,1	3529029,77
437	889005,1	3527685,69	481	887521,76	3527200,55	525	887250,39	3529019,3
438	889013,11	3527687,81	482	887540,72	3527206,94	526	887250,86	3529019,11
439	889016,23	3527673,3	483	887538,91	3527212,31	527	887256,35	3529016,86
440	889021,18	3527650,3	484	887531,7	3527233,7	528	887257,31	3529016,47

Основная часть проекта планировки территории
для размещения линейного объекта регионального
назначения Ханты-Мансийского автономного
округа – Югры
«Трубопроводы Майского региона строительства
2016-2017г.г., вторая очередь»
Землепользователь ОАО «НК «Роснефть»
Масштаб 1:2 000

Каталог координат границы зоны №1
планируемого размещения линейных объектов

№№	X	Y	№№	X	Y	№№	X	Y
529	887257,62	3529017,2	573	888433,73	3545052,76	617	888070,84	3545017,69
530	887259,1	3529020,75	574	888406,22	3545052,77	618	888097,08	3545032,84
531	887260,07	3529023,05	575	888346,21	3545052,77	619	888345,79	3545032,84
532	887262,53	3529021,39	576	888091,72	3545052,83	620	888405,8	3545032,84
533	887265,63	3529026	577	888065,48	3545037,69	621	888431,18	3545032,84
534	887266,15	3529033,43	578	888059,21	3545037,69	622	888605,12	3544986,23
535	887282,3	3529000,52	579	888029,2	3545037,69	623	888773,6	3544817,74
536	887291,93	3528994,03	580	887985,11	3545037,69	624	888924,95	3544676,1
537	887299,5	3528988,93	581	887974,48	3545037,69	625	888935,76	3544640,56
538	887342,31	3528956,6	582	887973,01	3545037,69	626	888962,92	3544580,61
539	887373,39	3528927,85	583	887952,84	3545037,69	627	902550,99	3612547,03
540	887377,58	3528923,98	584	887936,13	3545047,33	628	902586,75	3612647,96
541	887417,33	3528887,23	585	887771,55	3545047,33	629	902614,78	3612733,17
542	887440,6	3528865,71	586	887759,8	3545047,33	630	902633	3612727,17
543	887665,59	3528688,07	587	887718	3545005,51	631	902640,81	3612750,93
544	887858,2	3528538,14	588	887713,86	3545009,88	632	902641,29	3612752,37
545	887866,61	3528525,73	589	887707,58	3545017,43	633	902666,2	3612828,1
546	887765,81	3528318,13	590	887706,54	3545018,68	634	902685,03	3612821,82
547	887703,78	3528186,31	591	887707,94	3545019,84	635	902700,86	3612869,24
548	887584,59	3527944,9	592	887698,19	3545030,31	636	902681,81	3612875,57
549	887485,27	3527740,36	593	887702,08	3545033,5	637	902691,04	3612904,33
550	887474,01	3527717,18	594	887692,15	3545044,2	638	902696,58	3612924,17
551	887450,61	3527728,54	595	887683,35	3545048,77	639	902702,02	3612948,55
552	887401,72	3527635,58	596	887676,34	3545048,01	640	902705,26	3612964,98
553	887428,15	3527622,74	597	887675,7	3545047,7	641	902695,43	3612966,92
554	887401	3527566,82	598	887648,93	3545047,36	642	902662,24	3612973,47
555	887419,79	3527512,55	599	887648,16	3545041,75	643	902630,35	3612979,75
556	887431,02	3527469,5	600	887649,39	3545036,56	644	902629,59	3612979,9
557	887498,33	3527270,02	601	887659,41	3545026,56	645	902629,19	3612981,05
558	887505,02	3527250,18	602	887681,16	3545016,35	646	902628,84	3612982,09
559	888995,14	3544509,5	603	887696,34	3544998,82	647	902627,34	3612986,5
560	889016,65	3544519,25	604	887705,25	3544989,92	648	902623,17	3612998,74
561	889018,85	3544514,41	605	887717,96	3544977,21	649	902613,37	3613027,43
562	889031,61	3544520,18	606	887730,99	3544990,24	650	902601,09	3613023,24
563	889037,07	3544522,66	607	887740,89	3545000,14	651	902588,56	3613024,08
564	889032,68	3544532,34	608	887758,76	3545018,01	652	902569,47	3613017,57
565	889026,62	3544545,72	609	887768,09	3545027,33	653	902577,49	3612994,05
566	889005,1	3544535,97	610	887930,77	3545027,33	654	902600,91	3613002,04
567	888980,95	3544589,29	611	887947,47	3545017,69	655	902608,2	3612980,68
568	888967,76	3544618,37	612	887979,08	3545017,69	656	902613,77	3612964,36
569	888955,88	3544646,96	613	887980,65	3545017,69	657	902614,4	3612962,51
570	888942,54	3544687,03	614	887981,51	3545017,69	658	902622,78	3612960,86
571	888787,74	3544831,99	615	888029,04	3545017,69	659	902624,27	3612960,56
572	888615,47	3545004,16	616	888059,05	3545017,69	660	902648,26	3612955,84

Основная часть проекта планировки территории
для размещения линейного объекта регионального
назначения Ханты-Мансийского автономного
округа – Югры
«Трубопроводы Майского региона строительства
2016-2017г.г., вторая очередь»
Землепользователь ОАО «НК «Роснефть»
Масштаб 1:2 000

Каталог координат границы зоны №1
планируемого размещения линейных объектов

№№	X	Y	№№	X	Y	№№	X	Y
661	902663,58	3612952,82	705	901127,21	3612791,08	749	901075,18	3612670,9
662	902681,74	3612949,24	706	901117,37	3612774,93	750	901065,52	3612655,04
663	902677,96	3612932,57	707	901113,54	3612768,76	751	900978,52	3612512,26
664	902670,93	3612906,93	708	901092,61	3612782,23	752	900945,17	3612463,18
665	902648,71	3612839,17	709	901090,59	3612779,05	753	900793,11	3612239,39
666	902622,11	3612758,11	710	901090,31	3612779,24	754	900766,72	3612250,37
667	902621,64	3612756,67	711	901088,45	3612774,91	755	900733,38	3612170,37
668	902620,25	3612752,43	712	901071,75	3612786,51	756	900778,75	3612174,09
669	902602,03	3612758,41	713	901055,85	3612760,4	757	900772,54	3612165,44
670	902567,75	3612654,2	714	901039,81	3612771,83	758	900797,43	3612145,58
671	902536,02	3612564,61	715	900964,26	3612825,64	759	900843,71	3612108,66
672	902075,55	3612480,02	716	900961,33	3612826,91	760	900857,93	3612126,49
673	902077,74	3612468,07	717	900932,72	3612836,45	761	900860,35	3612129,53
674	901601,54	3612380,61	718	900912,74	3612843,15	762	900867,16	3612138,05
675	901581,6	3612376,93	719	900934,65	3612876,28	763	900872,21	3612144,39
676	901572,24	3612383,38	720	900918,24	3612887,49	764	900851,5	3612160,9
677	901574,38	3612410,07	721	900902,51	3612899,29	765	900842	3612168,48
678	901574,77	3612414,9	722	900904,11	3612901,7	766	900907,55	3612259,11
679	901576,95	3612442,05	723	900909,63	3612910,04	767	900904,58	3612261,29
680	901539,21	3612468,08	724	900916,24	3612920,02	768	900894,39	3612268,8
681	901535,04	3612470,96	725	900917,06	3612921,26	769	900889,96	3612272,06
682	901502,21	3612493,6	726	900920,87	3612927,03	770	900888,7	3612272,97
683	901508,94	3612503,36	727	900921,69	3612928,27	771	900883,22	3612277,02
684	901514,6	3612511,57	728	900927,46	3612936,99	772	900881,99	3612277,92
685	901529,14	3612532,64	729	900910,78	3612948,02	773	900863,23	3612291,74
686	901529,99	3612533,87	730	900904,56	3612938,63	774	900818,16	3612228,98
687	901535,22	3612541,46	731	900903,74	3612937,39	775	900811,96	3612231,55
688	901536,07	3612542,7	732	900899,97	3612931,69	776	900976,64	3612473,92
689	901562,71	3612581,33	733	900899,15	3612930,45	777	900995,33	3612501,43
690	901441,76	3612664,65	734	900893,24	3612921,52	778	901082,77	3612644,93
691	901452,8	3612682,13	735	900889,92	3612916,5	779	901092,25	3612660,5
692	901410,63	3612708,94	736	900877,11	3612926,09	780	901111,5	3612648,77
693	901400,02	3612691,99	737	900874,46	3612922,53	781	901161,1	3612730,59
694	901371,52	3612707,72	738	900874,46	3612922,53	782	901126,77	3612751,92
695	901335,26	3612726,23	739	900873,33	3612920,83	783	901128,22	3612754,3
696	901323,17	3612732,38	740	900850,15	3612935,23	784	901133,43	3612762,85
697	901260,49	3612764,35	741	900817,81	3612886,34	785	901144,28	3612780,65
698	901252,52	3612768,71	742	900871,35	3612850,91	786	901145,06	3612781,94
699	901243,52	3612773,87	743	900874,63	3612834,8	787	901149,24	3612788,8
700	901199,24	3612800,79	744	900920,17	3612819,57	788	901150,03	3612790,08
701	901151,03	3612830,17	745	900954,53	3612808,08	789	901157,7	3612802,68
702	901132,9	3612800,43	746	901017,06	3612763,5	790	901176,36	3612791,3
703	901132,13	3612799,17	747	901045,41	3612743,28	791	901226,41	3612760,81
704	901127,98	3612792,35	748	901021,31	3612703,72	792	901238,06	3612753,93

Основная часть проекта планировки территории
для размещения линейного объекта регионального
назначения Ханты-Мансийского автономного
округа – Югры
«Трубопроводы Майского региона строительства
2016-2017г.г., вторая очередь»
Землепользователь ОАО «НК «Роснефть»
Масштаб 1:2 000

Каталог координат границы зоны №1
планируемого размещения линейных объектов

№№	X	Y	№№	X	Y
793	901260,61	3612741,72	837	901431,21	3612912,53
794	901317,05	3612712,99			
795	901328,1	3612707,36			
796	901367,25	3612687,43			
797	901374,32	3612683,65			
798	901380,3	3612680,26			
799	901391,8	3612673,67			
800	901399,73	3612668,82			
801	901406,97	3612664,2			
802	901534,9	3612576,21			
803	901519,32	3612553,63			
804	901513,25	3612544,83			
805	901512,41	3612543,61			
806	901498,85	3612523,94			
807	901493,17	3612515,71			
808	901474,4	3612488,49			
809	901526,64	3612452,47			
810	901530,81	3612449,59			
811	901556,09	3612432,15			
812	901555,46	3612424,24			
813	901555,07	3612419,44			
814	901551,38	3612373,47			
815	901577,06	3612355,76			
816	901612,66	3612362,29			
817	901639,21	3612367,18			
818	901662,35	3612371,42			
819	901672,2	3612373,24			
820	901681,48	3612374,94			
821	901682,97	3612375,21			
822	901691,23	3612376,73			
823	901692,72	3612377,01			
824	902101,03	3612452,01			
825	902098,84	3612463,96			
826	902160,31	3612475,23			
827	902164,46	3612454,99			
828	902213,05	3612464,62			
829	902209,26	3612484,34			
830	901492,68	3612833,65			
831	901555,78	3612882,83			
832	901494,31	3612961,7			
833	901447,34	3612924,92			
834	901442,67	3612930,92			
835	901434,65	3612924,84			
836	901439,32	3612918,67			

Губернатор

Проект межевания территории для размещения линейного объекта регионального назначения Ханты-Мансийского автономного округа – Югры «Трубопроводы Майского региона строительства 2016-2017г.г., вторая очередь»
Землепользователь ОАО «НК «Роснефть»
Масштаб 1:2 000

Приложение 43
к постановлению Правительства
Ханты-Мансийского
автономного округа – Югры
от 11 марта 2016 года № 67-п

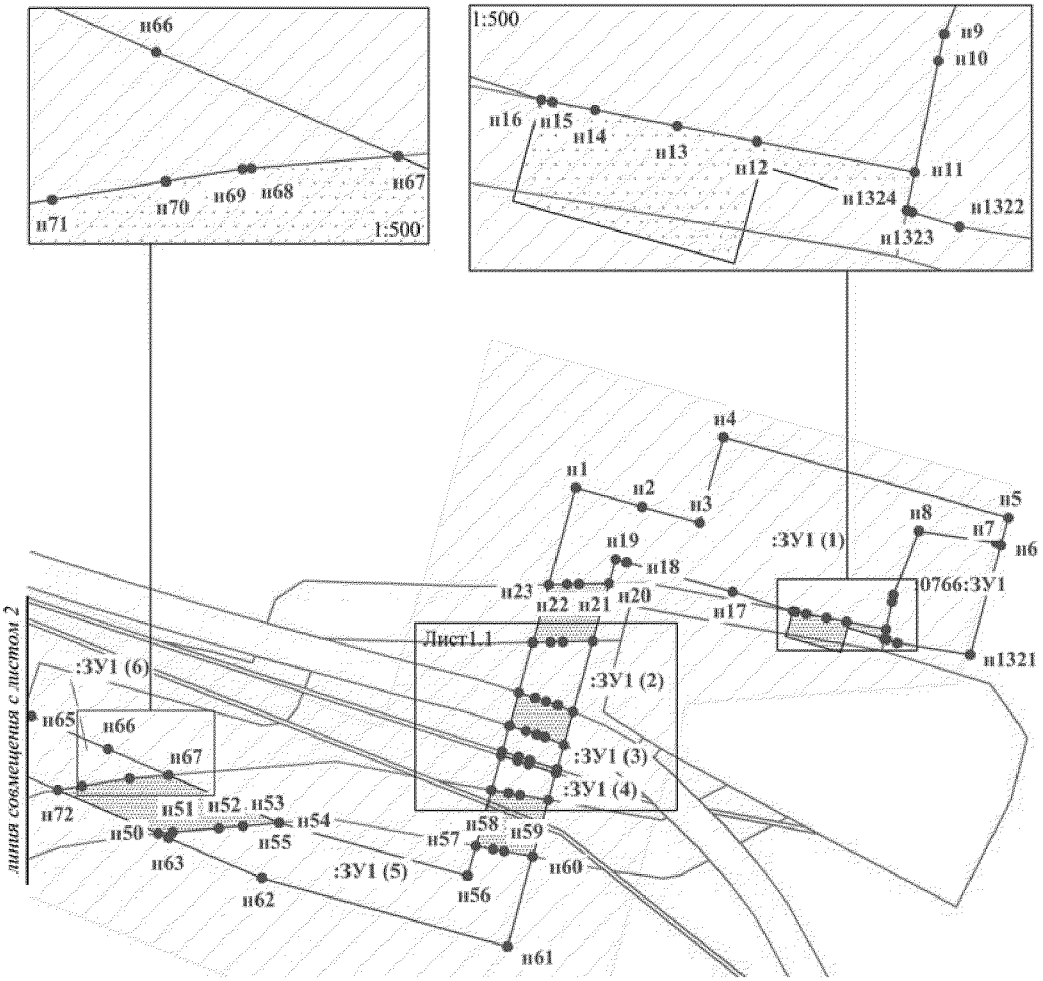

УСЛОВНЫЕ ОБОЗНАЧЕНИЯ

	границы земельного участка
	ранее запроектированные земельные участки
	земельные участки на ранее сформированных участках
:ЗУ1 (1)	зона планируемого размещения линейных объектов
● н1	точки поворота земельного участка, устанавливаемые при проведении кадастровых работ
	охранная зона проектируемой ВЛ
	охранная зона проектируемых трубопроводов

Проект межевания территории для размещения
линейного объекта регионального назначения
Ханты-Мансийского автономного округа – Югры
«Трубопроводы Майского региона строительства
2016-2017г.г., вторая очередь»
Землепользователь ОАО «НК «Роснефть»
Масштаб 1:2 000

Лист 1.1

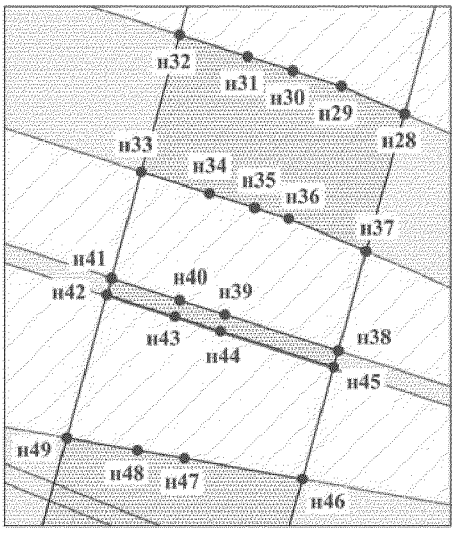

Проект межевания территории для размещения
линейного объекта регионального назначения
Ханты-Мансийского автономного округа – Югры
«Трубопроводы Майского региона строительства
2016-2017г.г., вторая очередь»
Землепользователь ОАО «НК «Роснефть»
Масштаб 1:2 000

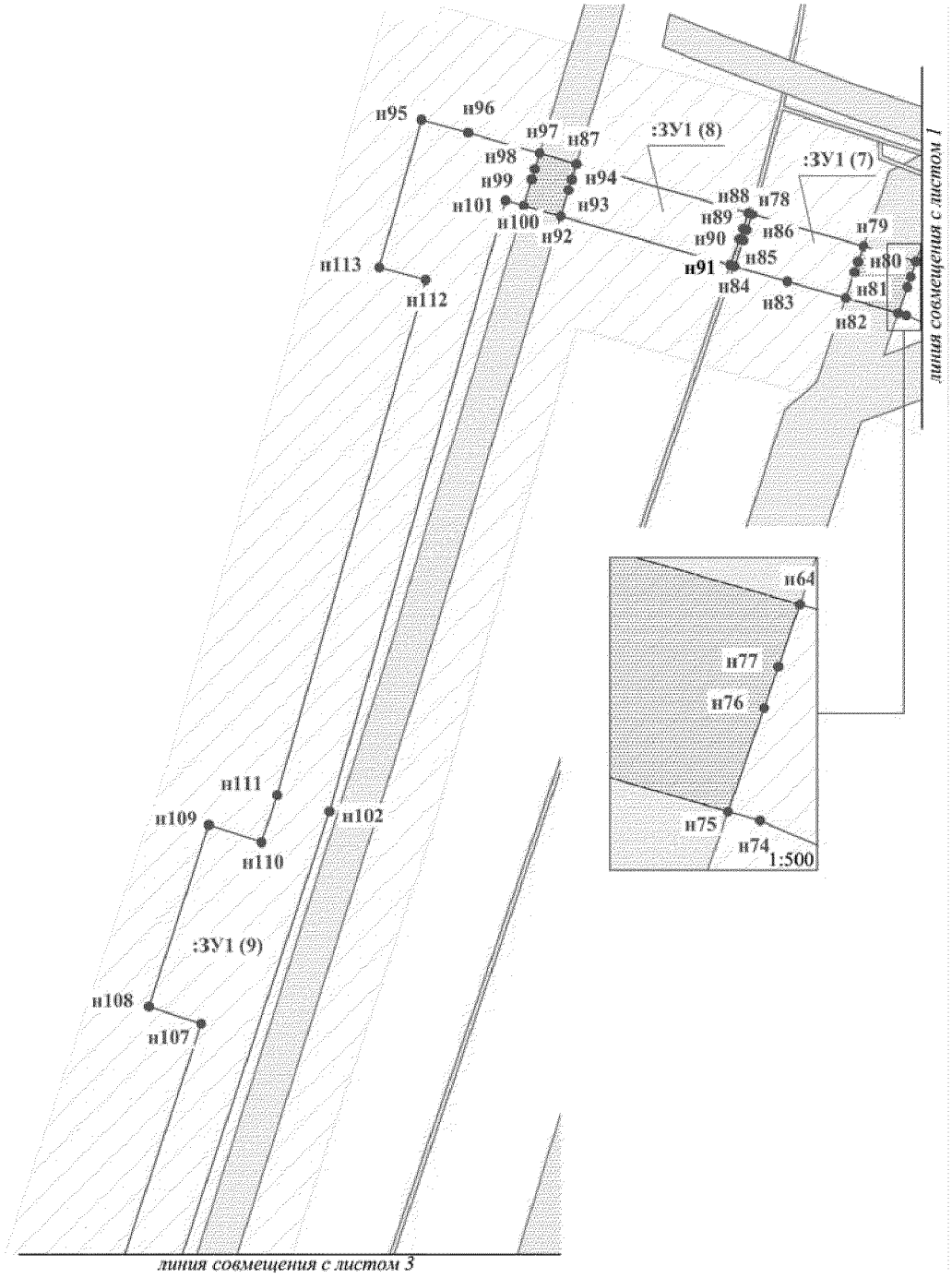

Проект межевания территории для размещения
линейного объекта регионального назначения
Ханты-Мансийского автономного округа – Югры
«Трубопроводы Майского региона строительства
2016-2017г.г., вторая очередь»
Землепользователь ОАО «НК «Роснефть»
Масштаб 1:2 000

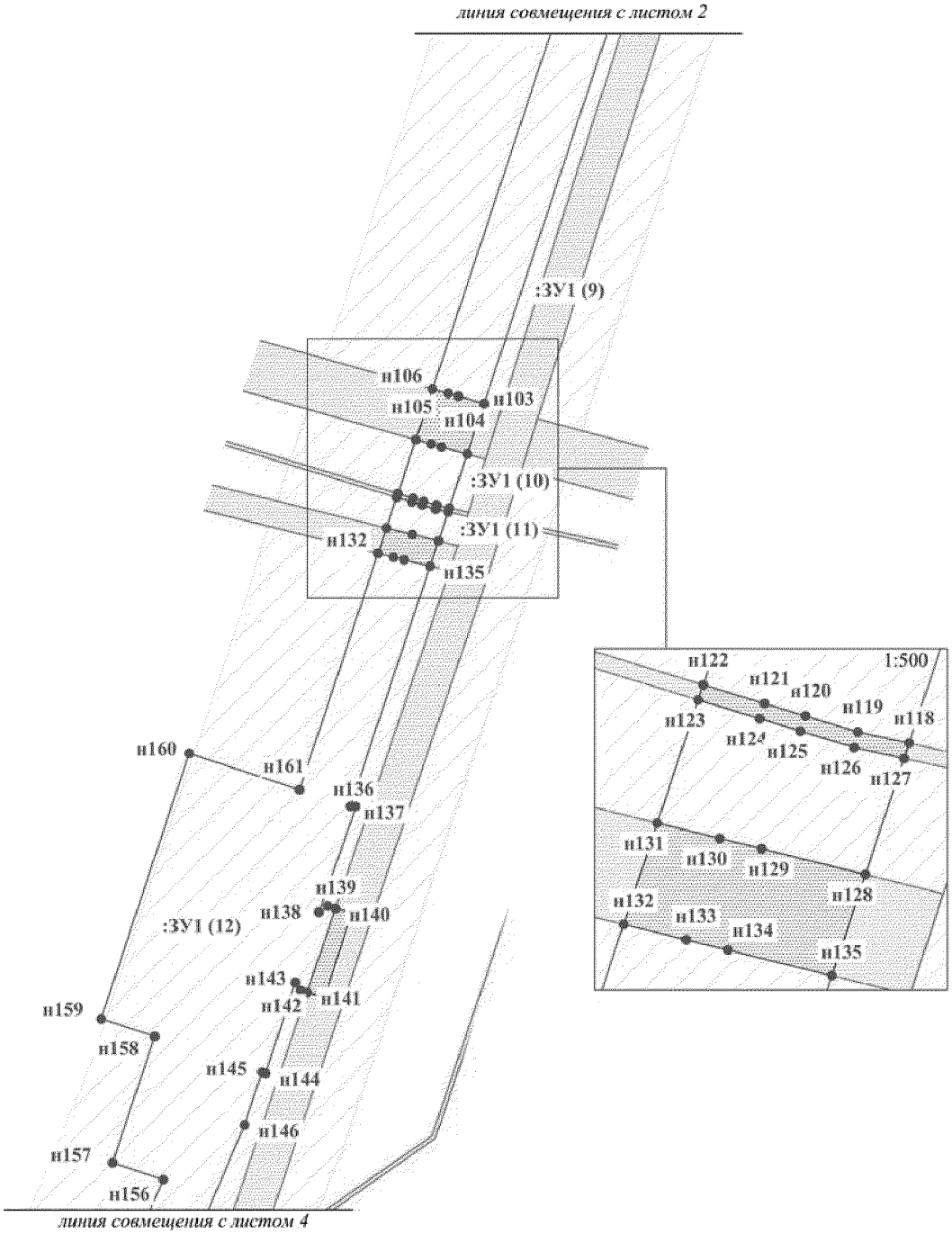

Проект межевания территории для размещения
линейного объекта регионального назначения
Ханты-Мансийского автономного округа – Югры
«Трубопроводы Майского региона строительства
2016-2017г.г., вторая очередь»
Землепользователь ОАО «НК «Роснефть»
Масштаб 1:2 000

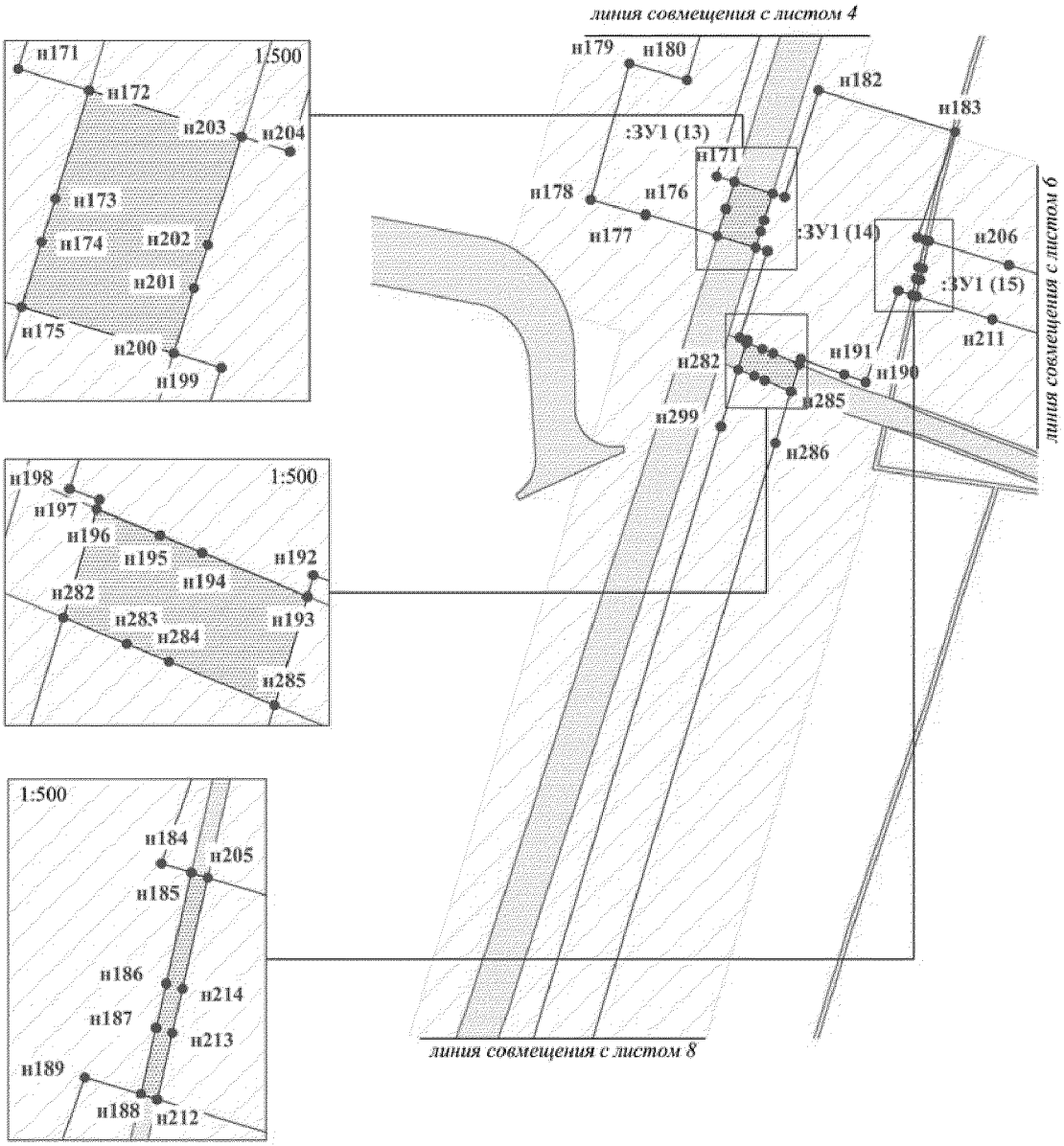

Проект межевания территории для размещения
линейного объекта регионального назначения
Ханты-Мансийского автономного округа – Югры
«Трубопроводы Майского региона строительства
2016-2017г.г., вторая очередь»
Землепользователь ОАО «НК «Роснефть»
Масштаб 1:2 000

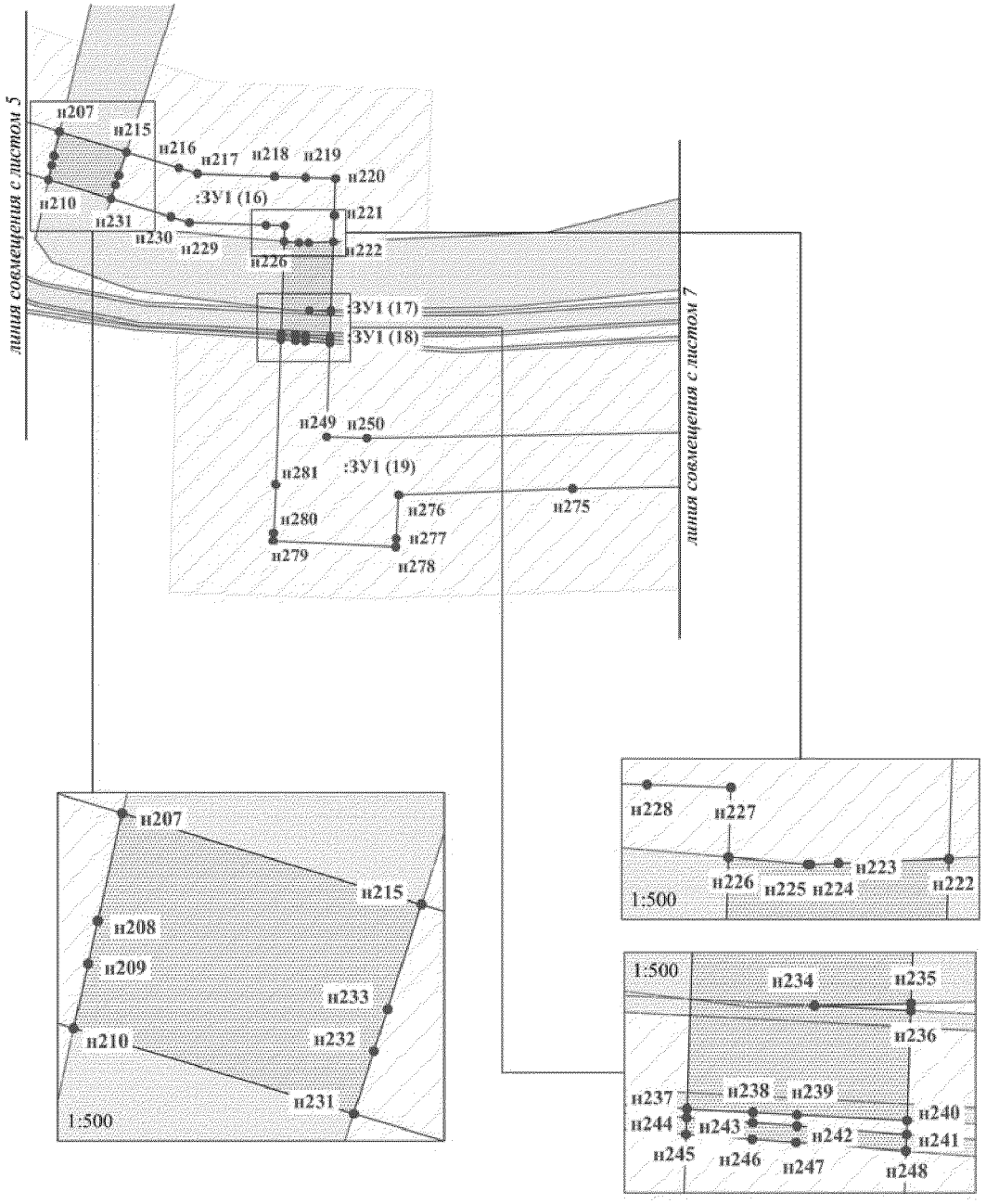

Проект межевания территории для размещения
линейного объекта регионального назначения
Ханты-Мансийского автономного округа – Югры
«Трубопроводы Майского региона строительства
2016-2017г.г., вторая очередь»
Землепользователь ОАО «НК «Роснефть»
Масштаб 1:2 000

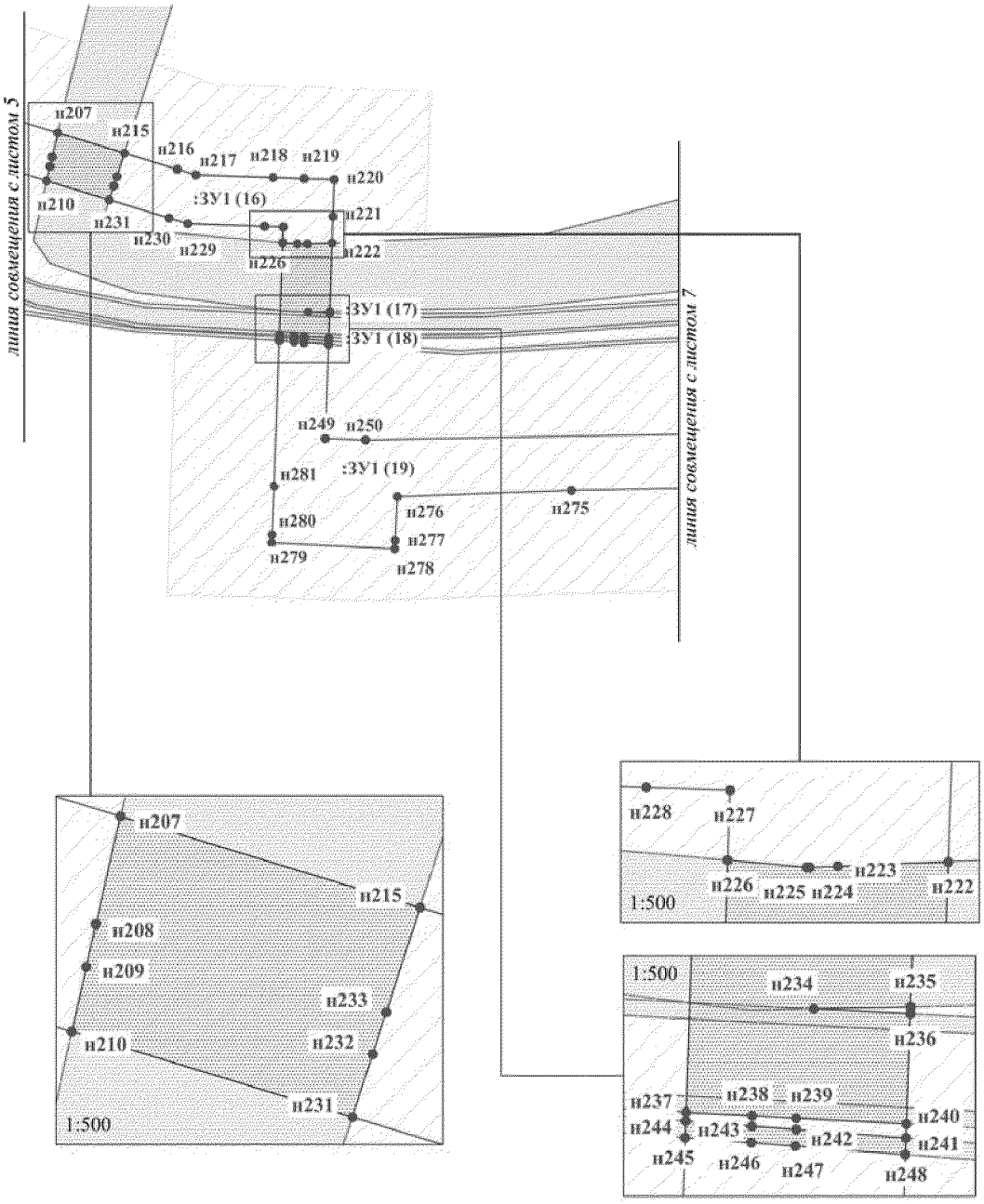

Проект межевания территории для размещения
линейного объекта регионального назначения
Ханты-Мансийского автономного округа – Югры
«Трубопроводы Майского региона строительства
2016-2017г.г., вторая очередь»
Землепользователь ОАО «НК «Роснефть»
Масштаб 1:2 000

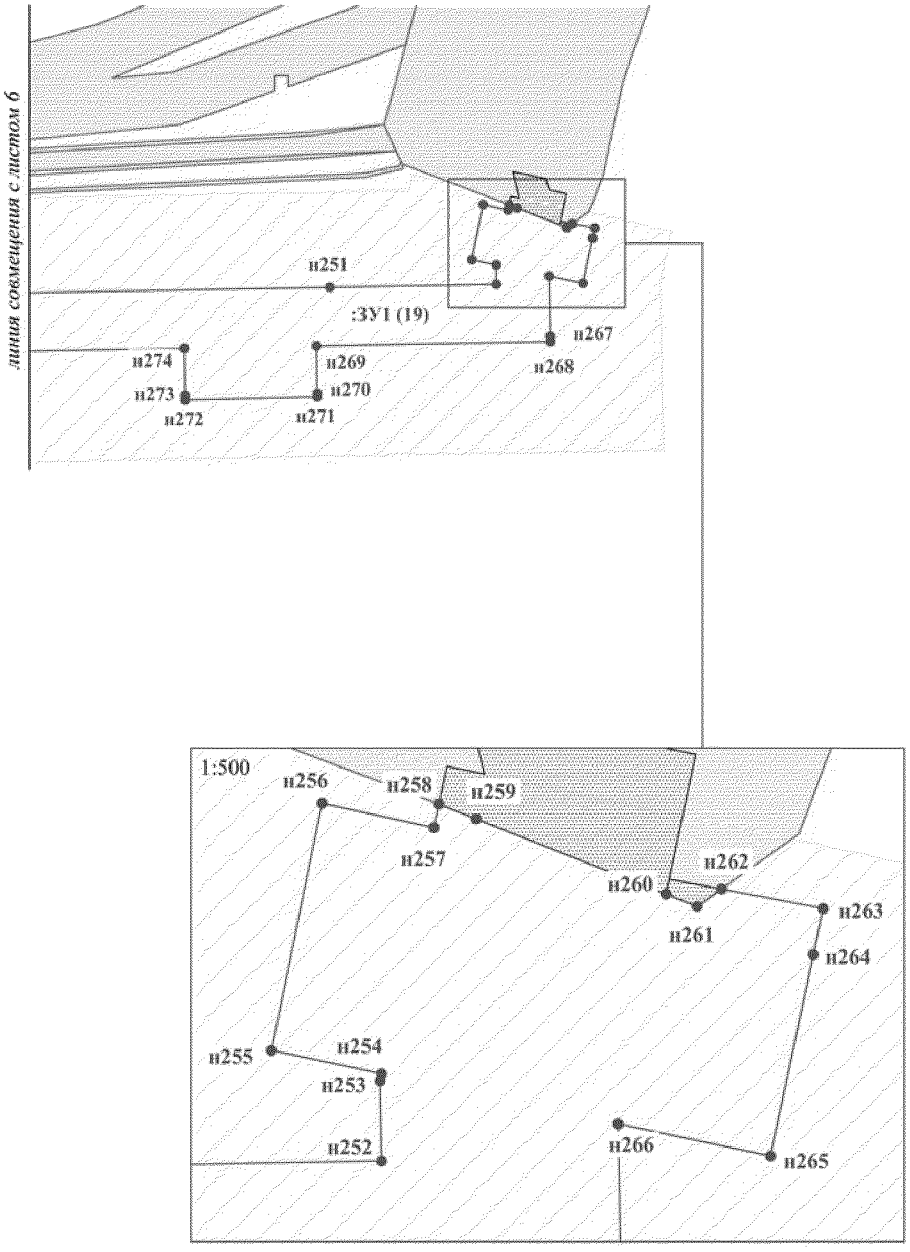

Проект межевания территории для размещения
линейного объекта регионального назначения
Ханты-Мансийского автономного округа – Югры
«Трубопроводы Майского региона строительства
2016-2017г.г., вторая очередь»
Землепользователь ОАО «НК «Роснефть»
Масштаб 1:2 000

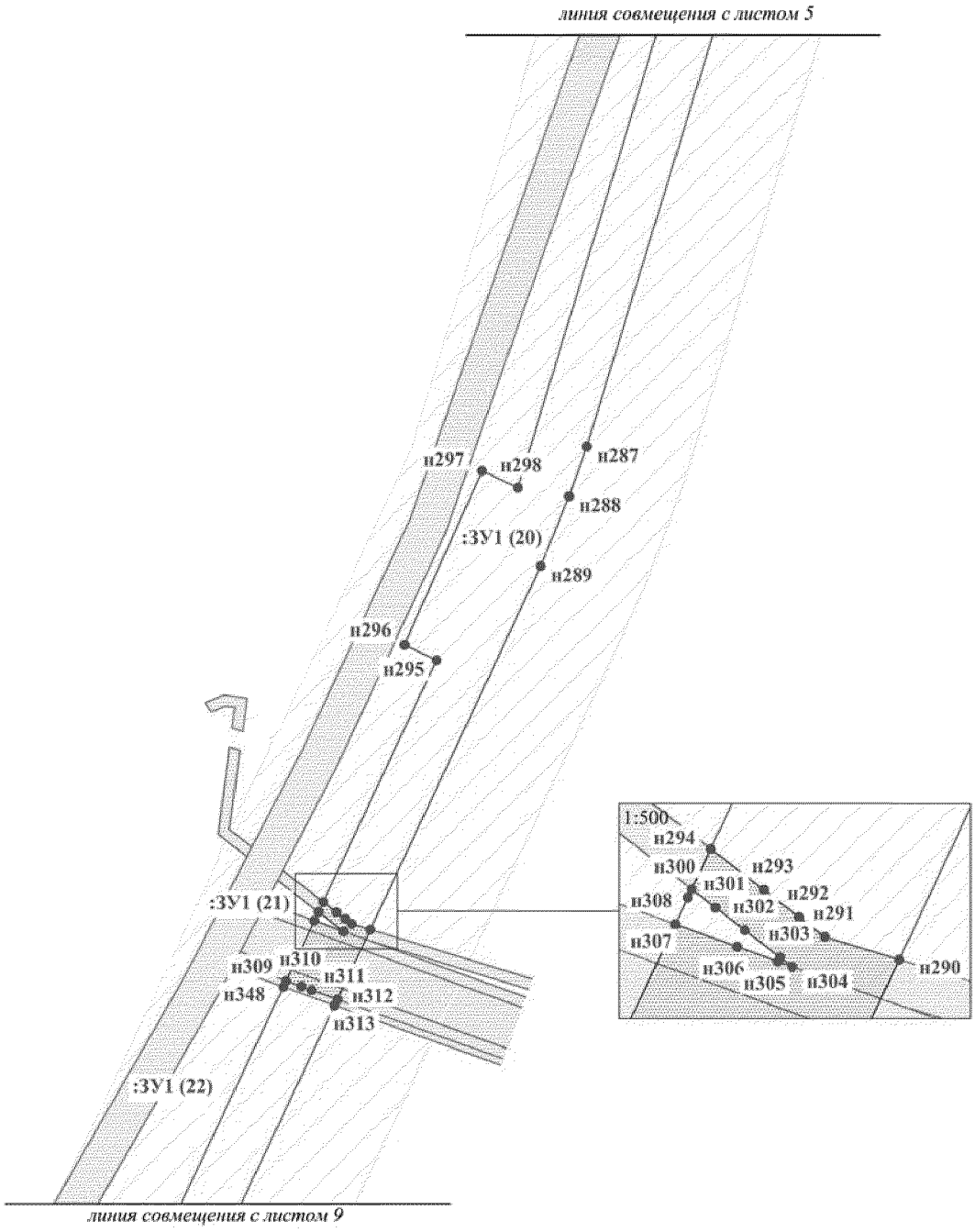

Проект межевания территории для размещения
линейного объекта регионального назначения
Ханты-Мансийского автономного округа – Югры
«Трубопроводы Майского региона строительства
2016-2017г.г., вторая очередь»
Землепользователь ОАО «НК «Роснефть»
Масштаб 1:2 000

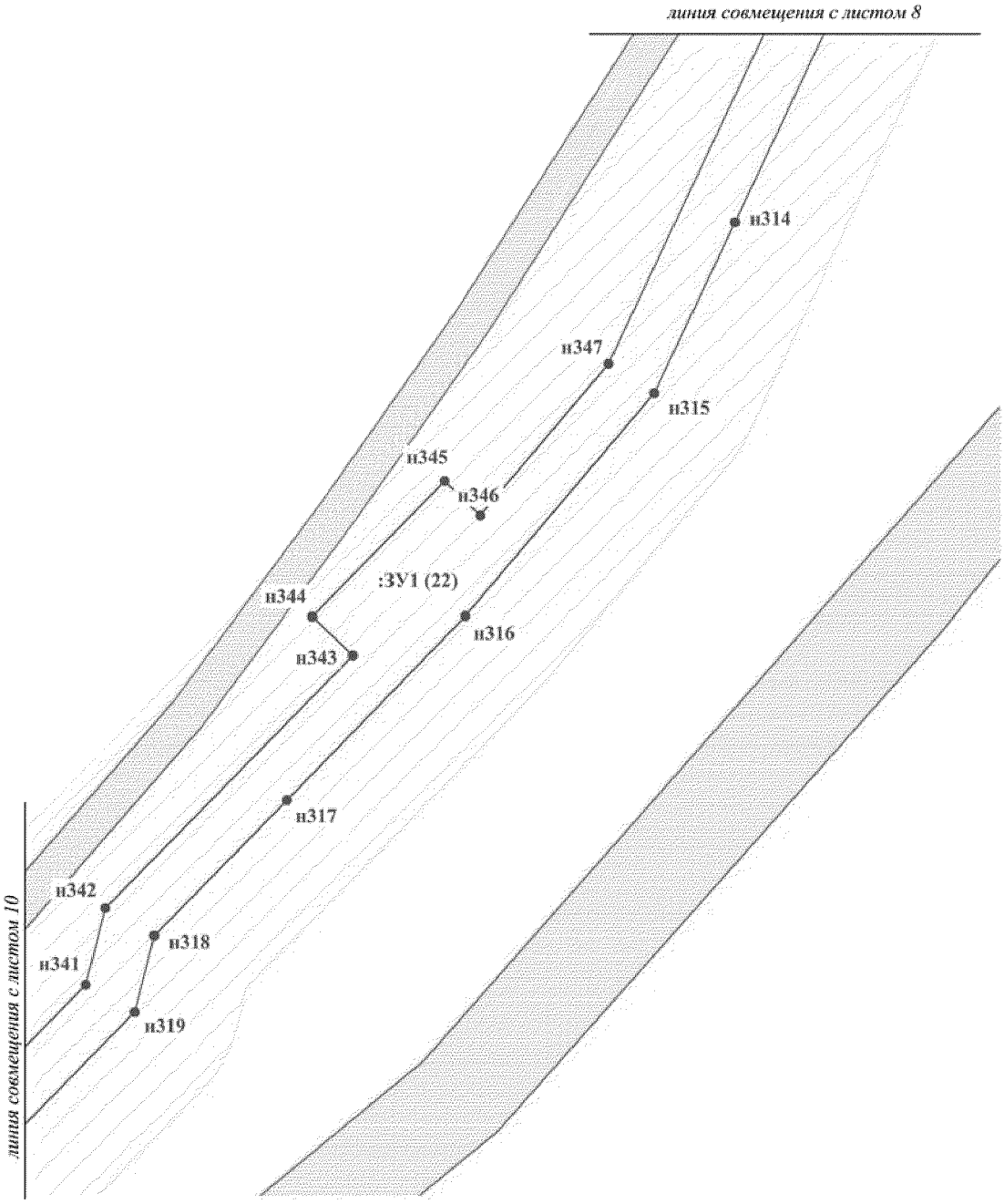

Проект межевания территории для размещения
линейного объекта регионального назначения
Ханты-Мансийского автономного округа – Югры
«Трубопроводы Майского региона строительства
2016-2017г.г., вторая очередь»
Землепользователь ОАО «НК «Роснефть»
Масштаб 1:2 000

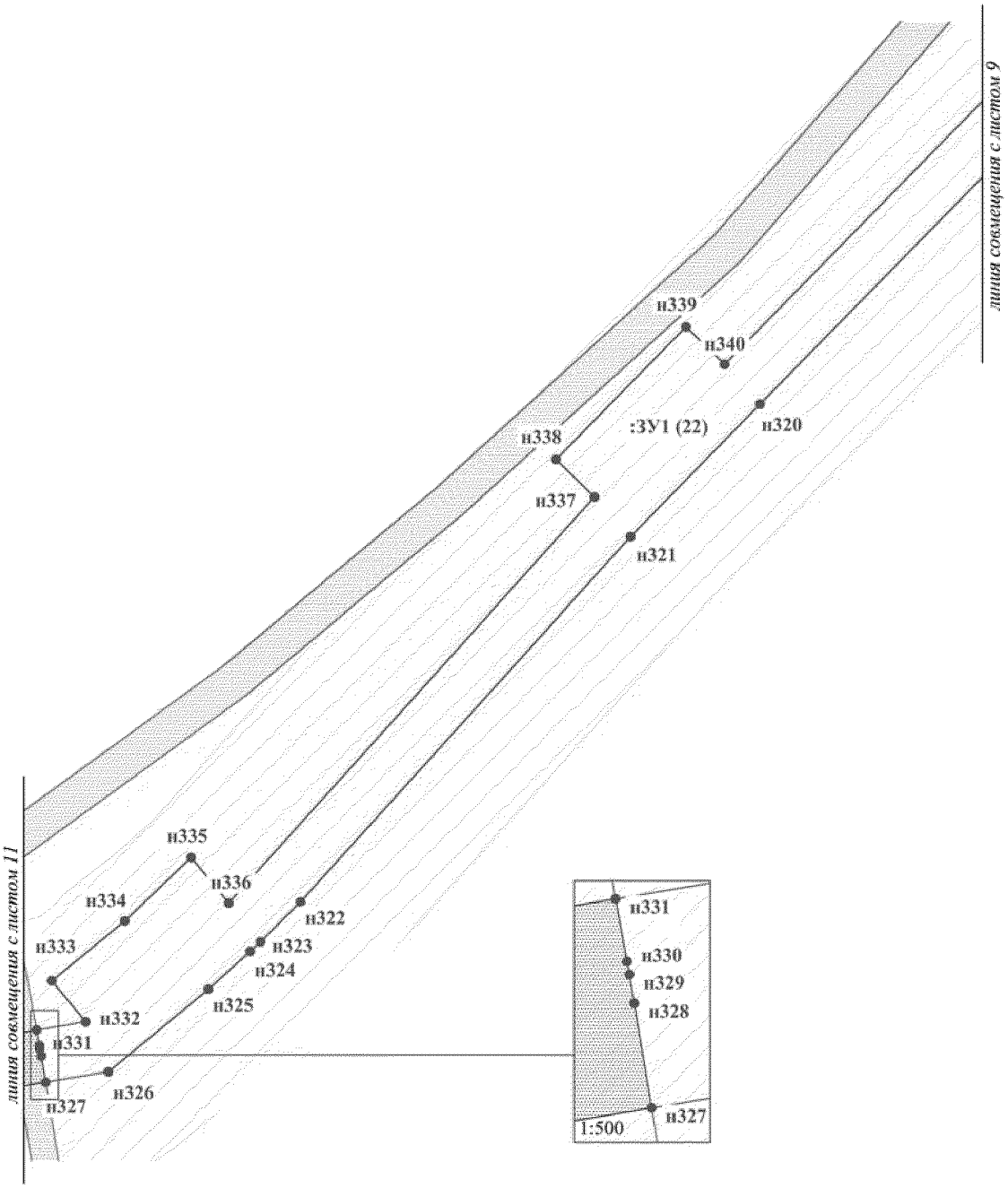

Проект межевания территории для размещения
линейного объекта регионального назначения
Ханты-Мансийского автономного округа – Югры
«Трубопроводы Майского региона строительства
2016-2017г.г., вторая очередь»
Землепользователь ОАО «НК «Роснефть»
Масштаб 1:2 000

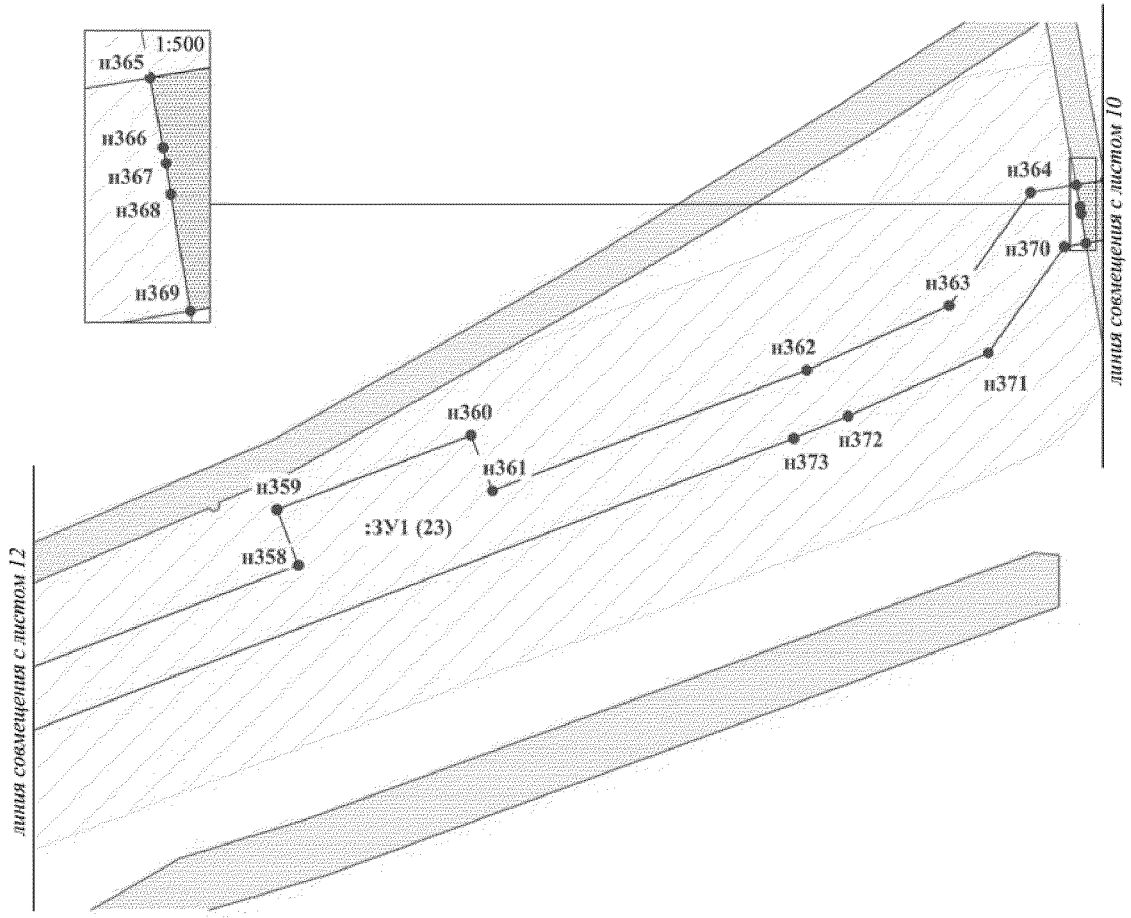

Проект межевания территории для размещения
линейного объекта регионального назначения
Ханты-Мансийского автономного округа – Югры
«Трубопроводы Майского региона строительства
2016-2017г.г., вторая очередь»
Землепользователь ОАО «НК «Роснефть»
Масштаб 1:2 000

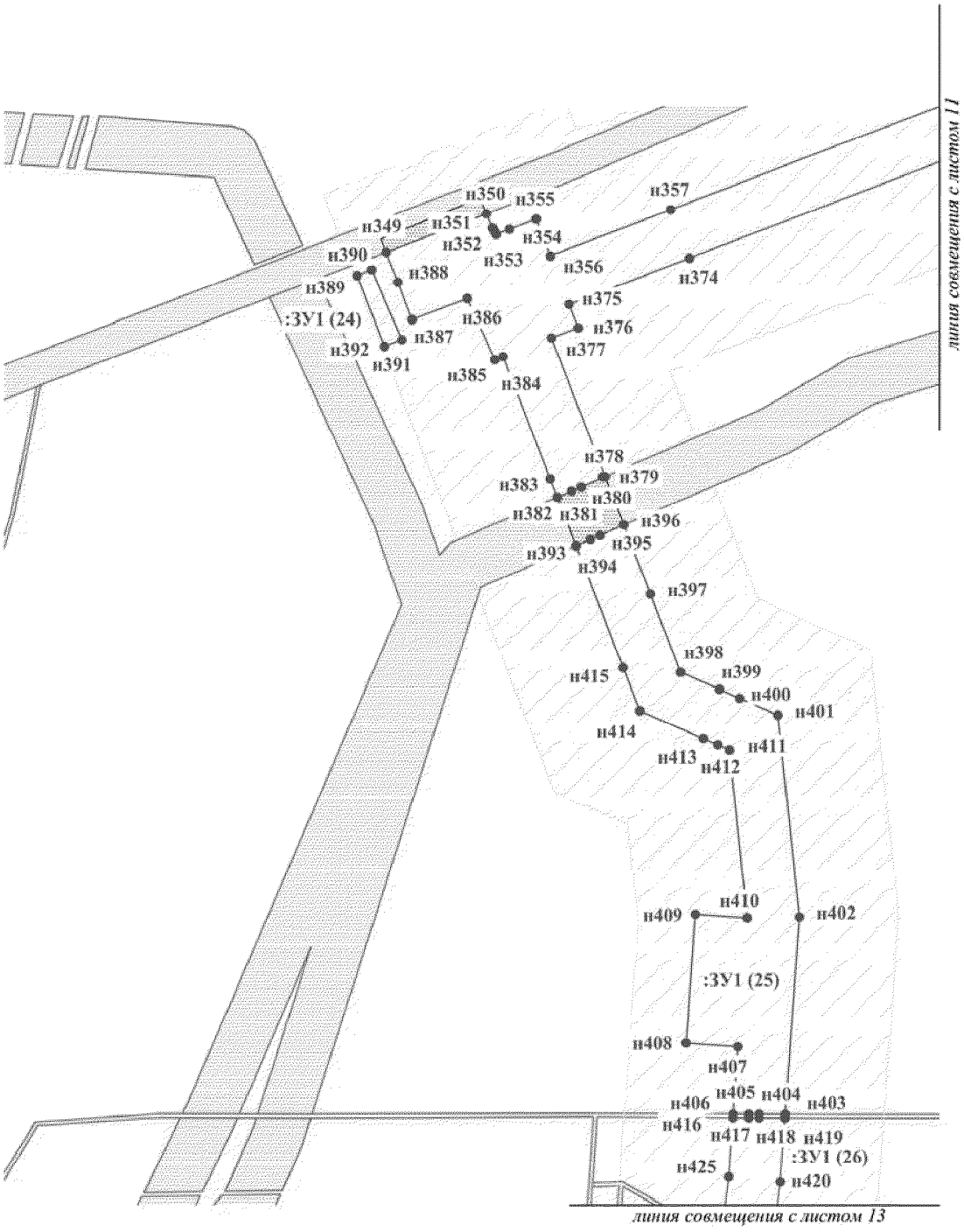

Проект межевания территории для размещения
линейного объекта регионального назначения
Ханты-Мансийского автономного округа – Югры
«Трубопроводы Майского региона строительства
2016-2017г.г., вторая очередь»
Землепользователь ОАО «НК «Роснефть»
Масштаб 1:2 000

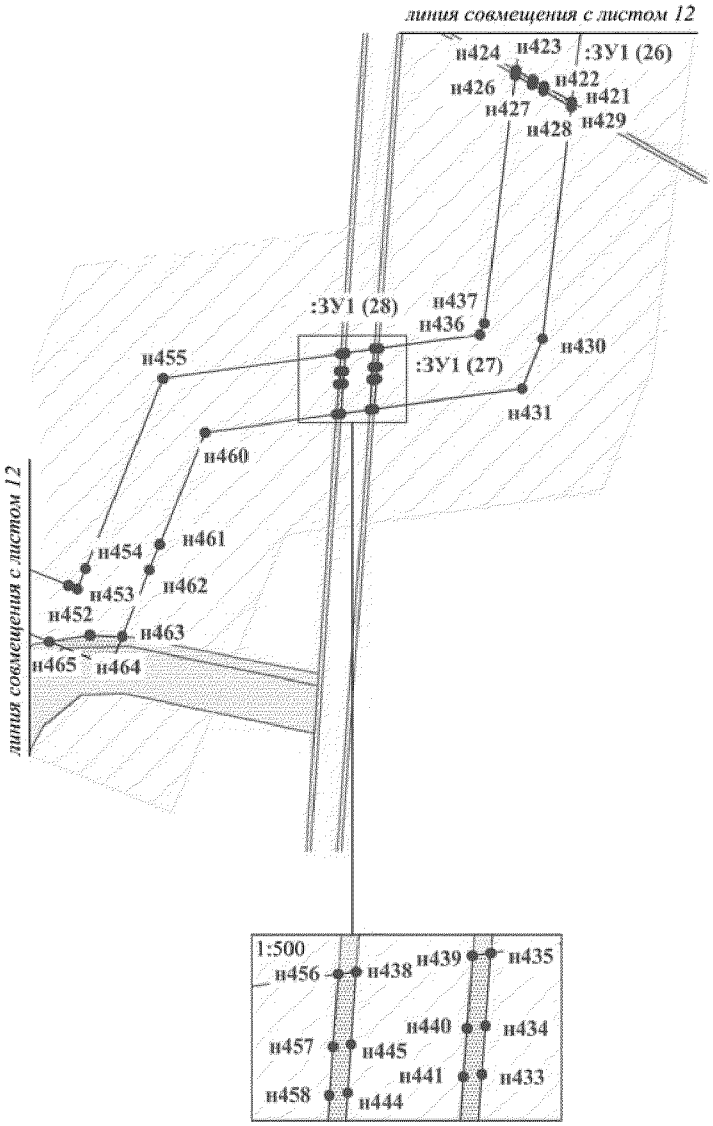

Проект межевания территории для размещения
линейного объекта регионального назначения
Ханты-Мансийского автономного округа – Югры
«Трубопроводы Майского региона строительства
2016-2017г.г., вторая очередь»
Землепользователь ОАО «НК «Роснефть»
Масштаб 1:2 000

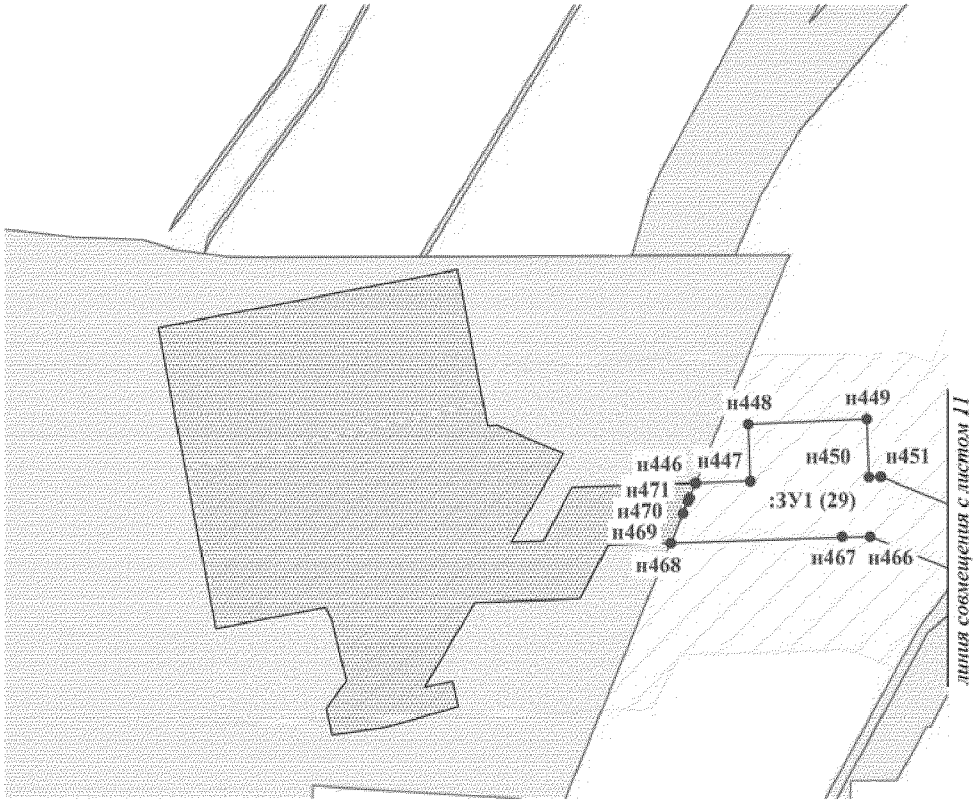

Проект межевания территории для размещения
линейного объекта регионального назначения
Ханты-Мансийского автономного округа – Югры
«Трубопроводы Майского региона строительства
2016-2017г.г., вторая очередь»
Землепользователь ОАО «НК «Роснефть»
Масштаб 1:2 000

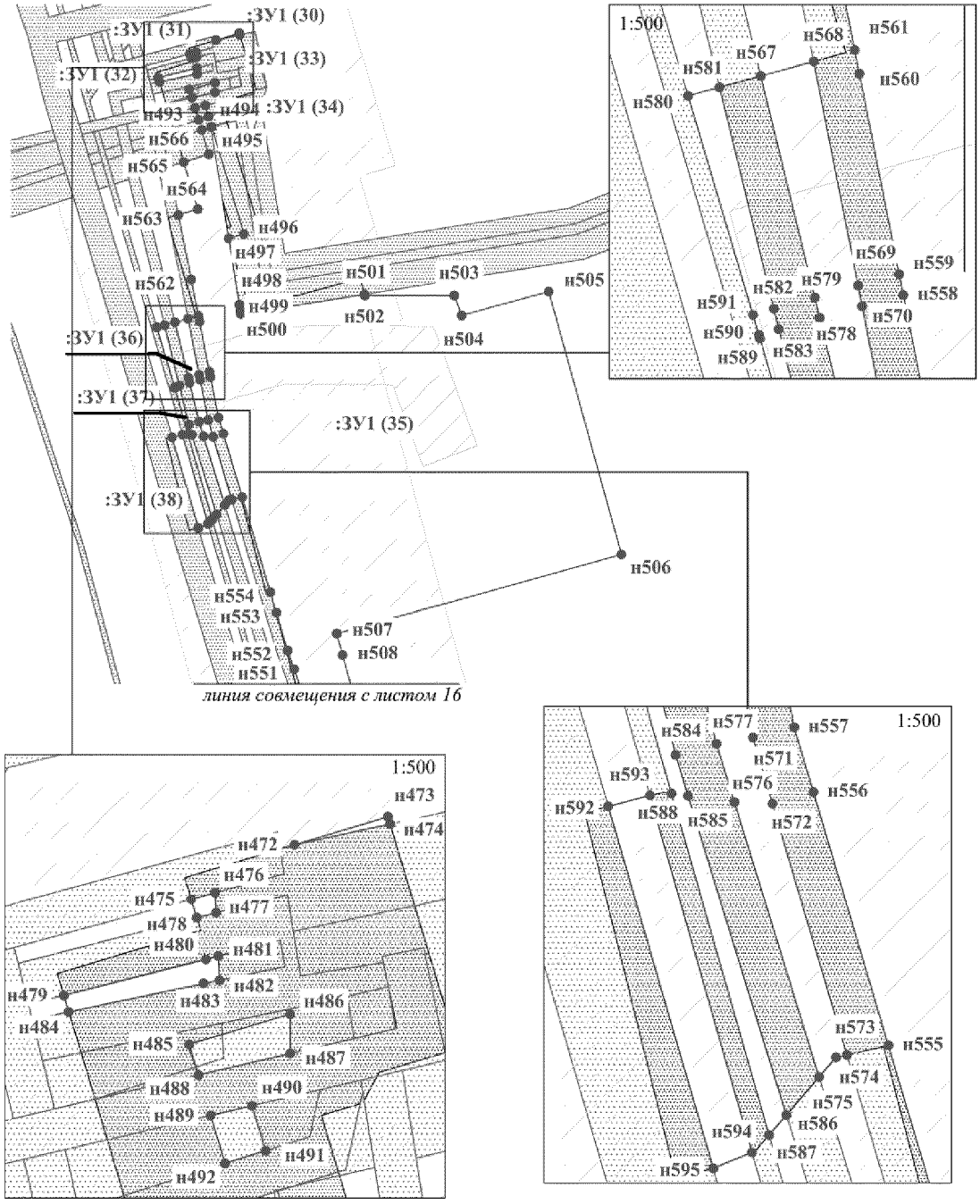

Проект межевания территории для размещения
линейного объекта регионального назначения
Ханты-Мансийского автономного округа – Югры
«Трубопроводы Майского региона строительства
2016-2017г.г., вторая очередь»
Землепользователь ОАО «НК «Роснефть»
Масштаб 1:2 000

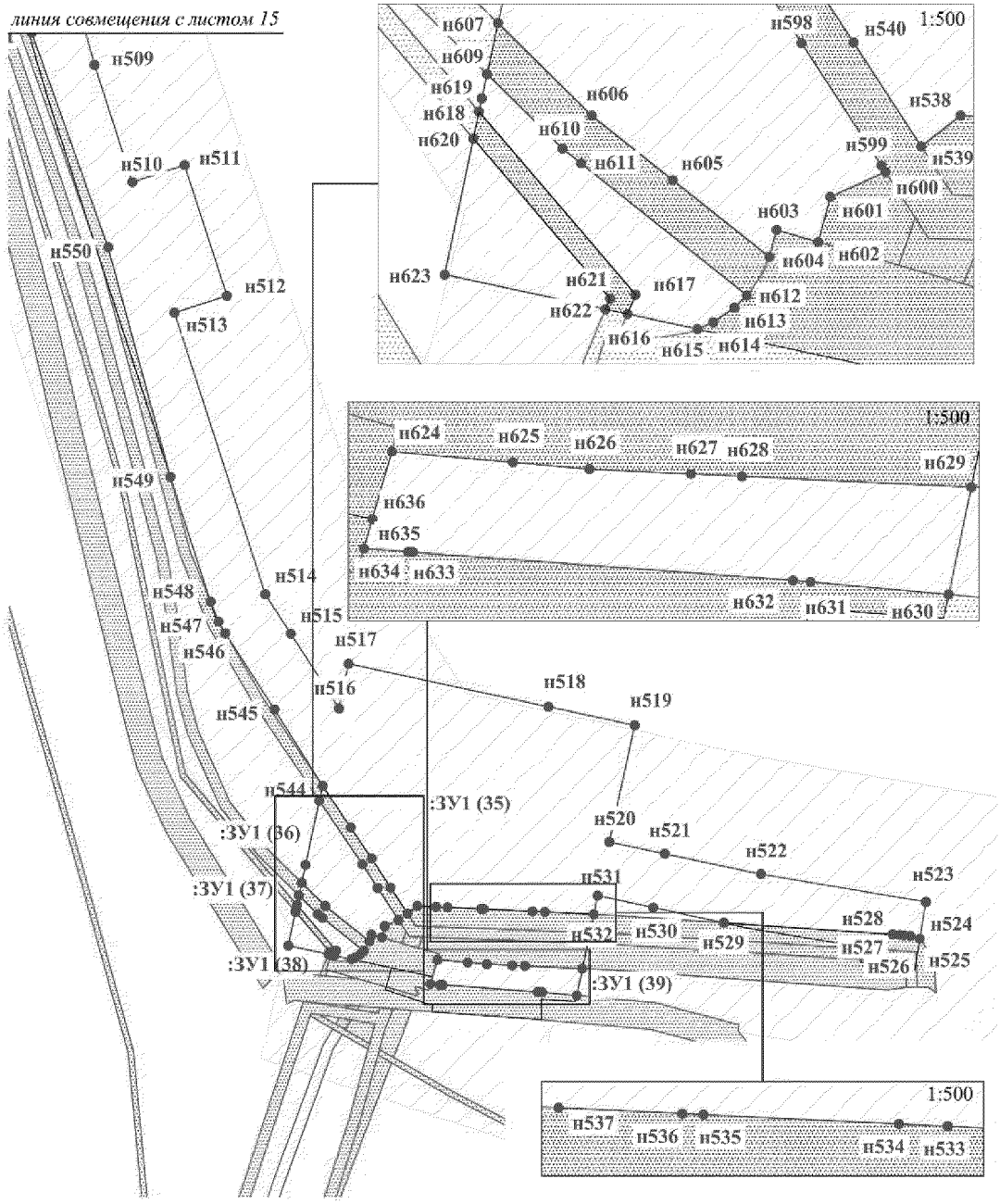

Проект межевания территории для размещения
линейного объекта регионального назначения
Ханты-Мансийского автономного округа – Югры
«Трубопроводы Майского региона строительства
2016-2017г.г., вторая очередь»
Землепользователь ОАО «НК «Роснефть»
Масштаб 1:2 000

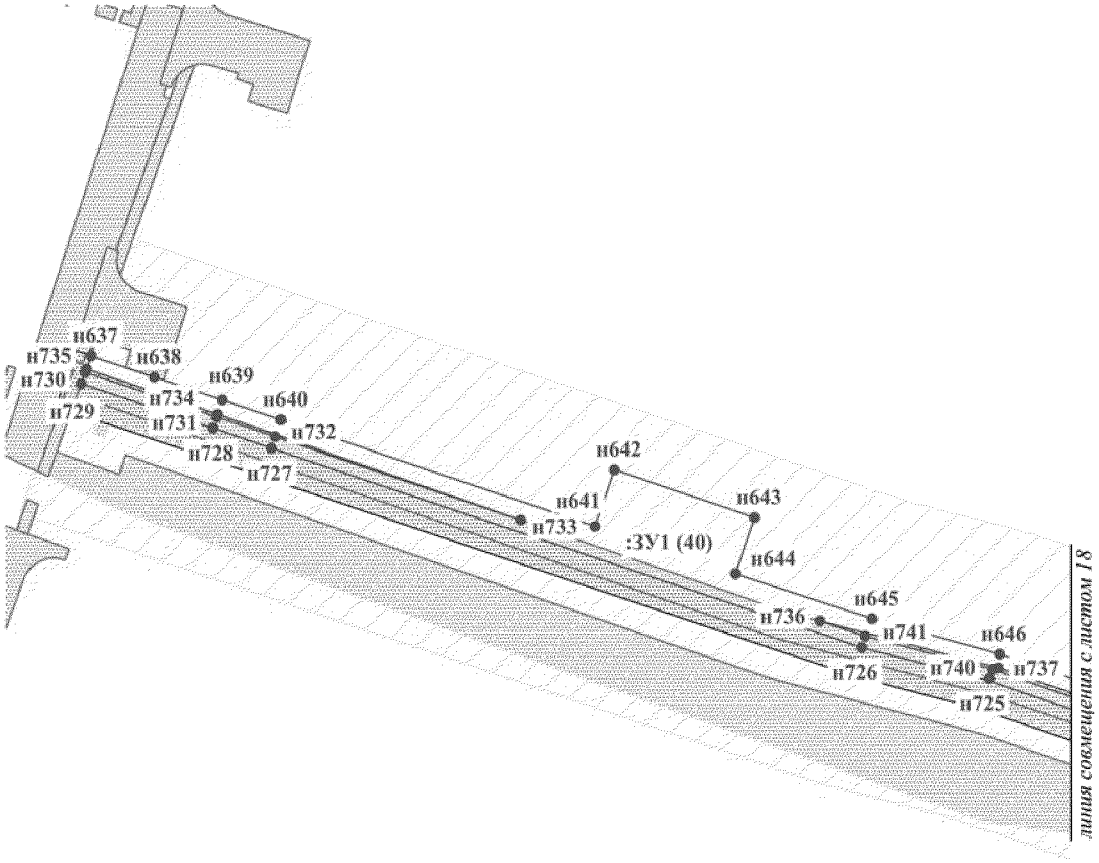

Проект межевания территории для размещения
линейного объекта регионального назначения
Ханты-Мансийского автономного округа – Югры
«Трубопроводы Майского региона строительства
2016-2017г.г., вторая очередь»
Землепользователь ОАО «НК «Роснефть»
Масштаб 1:2 000

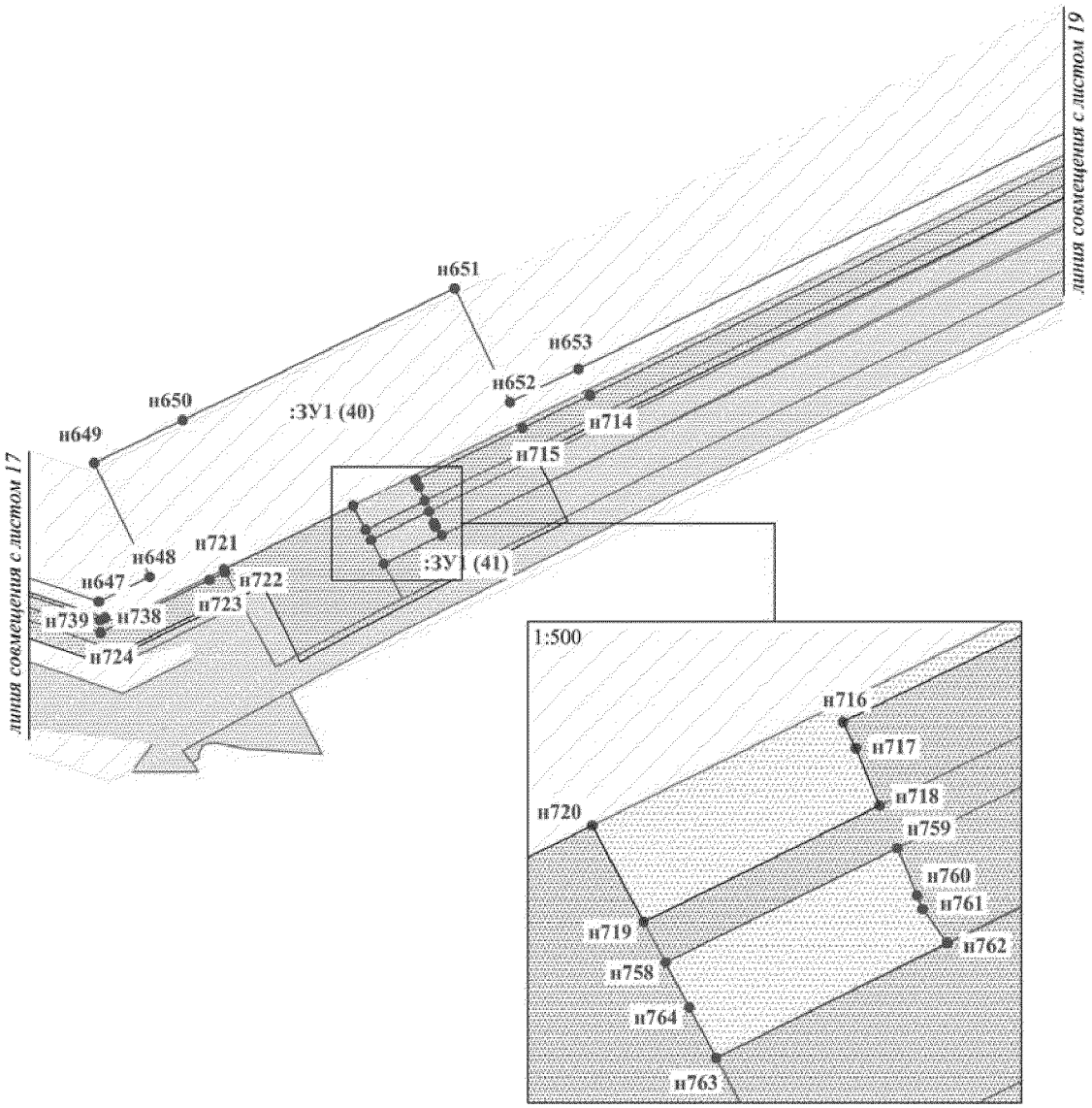

Проект межевания территории для размещения
линейного объекта регионального назначения
Ханты-Мансийского автономного округа – Югры
«Трубопроводы Майского региона строительства
2016-2017г.г., вторая очередь»
Землепользователь ОАО «НК «Роснефть»
Масштаб 1:2 000

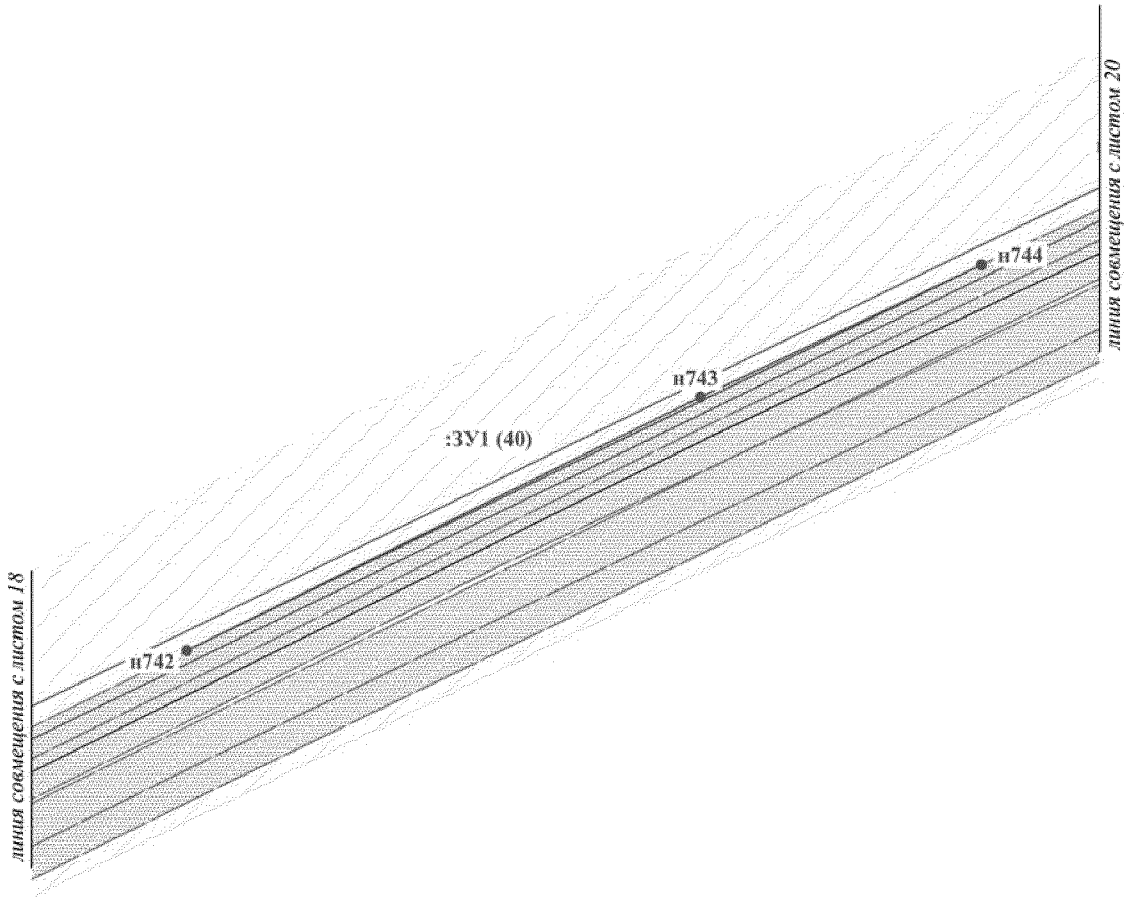

Проект межевания территории для размещения
линейного объекта регионального назначения
Ханты-Мансийского автономного округа – Югры
«Трубопроводы Майского региона строительства
2016-2017г.г., вторая очередь»
Землепользователь ОАО «НК «Роснефть»
Масштаб 1:2 000

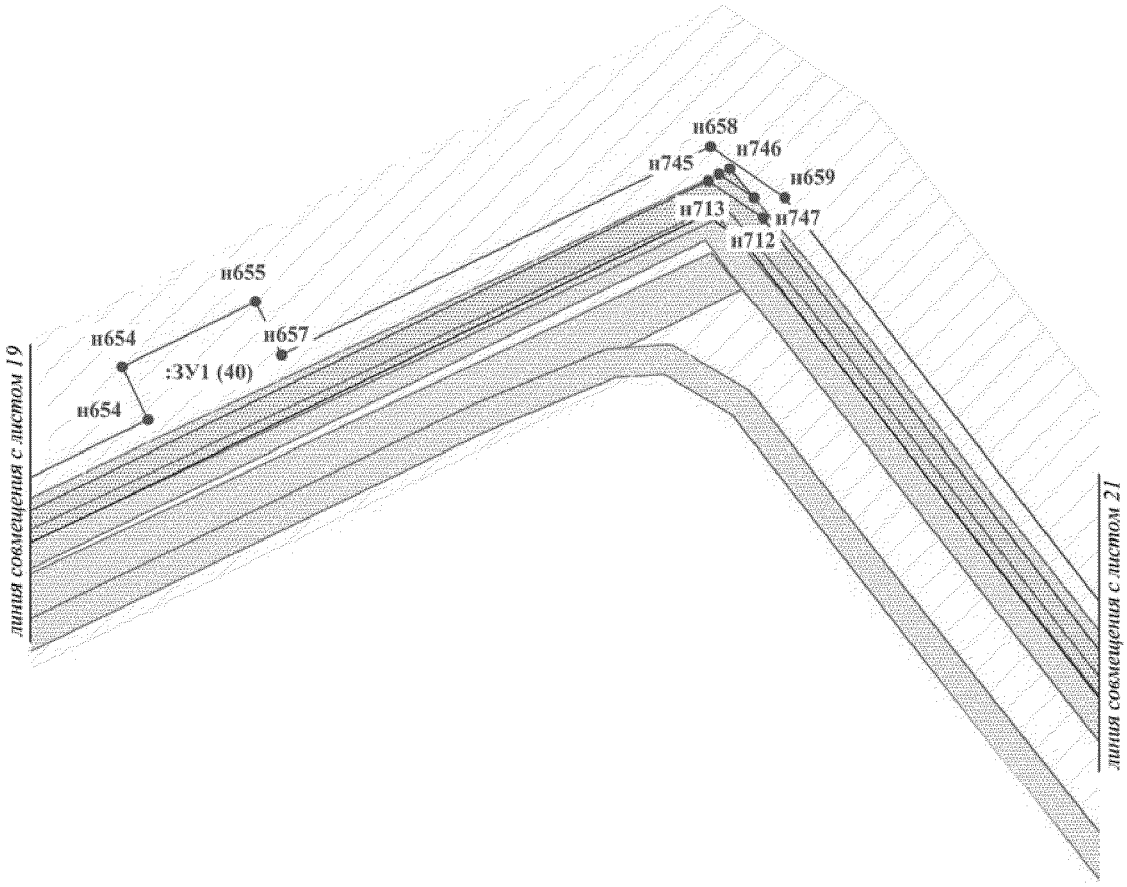

Проект межевания территории для размещения
линейного объекта регионального назначения
Ханты-Мансийского автономного округа – Югры
«Трубопроводы Майского региона строительства
2016-2017г.г., вторая очередь»
Землепользователь ОАО «НК «Роснефть»
Масштаб 1:2 000

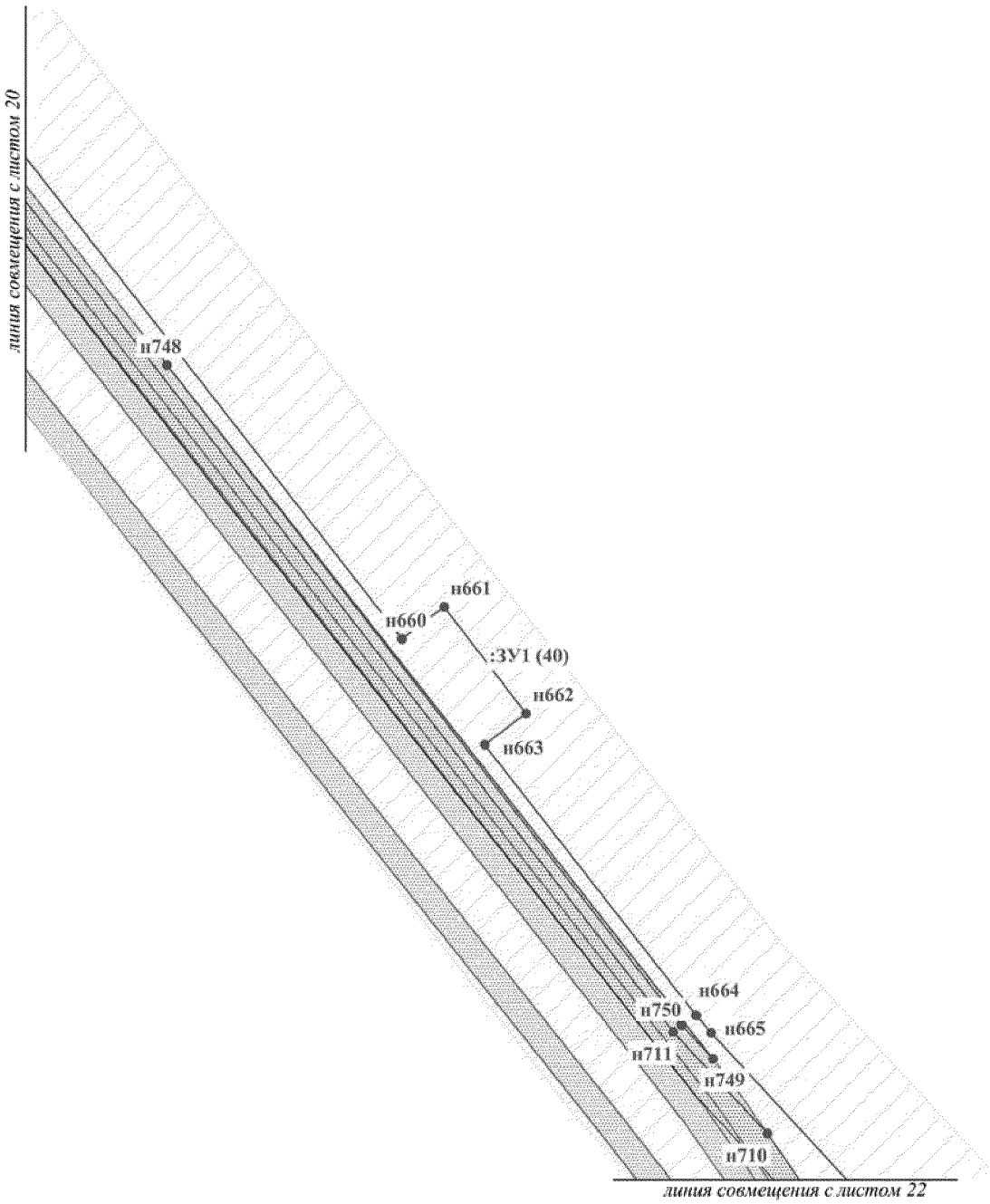

Проект межевания территории для размещения
линейного объекта регионального назначения
Ханты-Мансийского автономного округа – Югры
«Трубопроводы Майского региона строительства
2016-2017г.г., вторая очередь»
Землепользователь ОАО «НК «Роснефть»
Масштаб 1:2 000

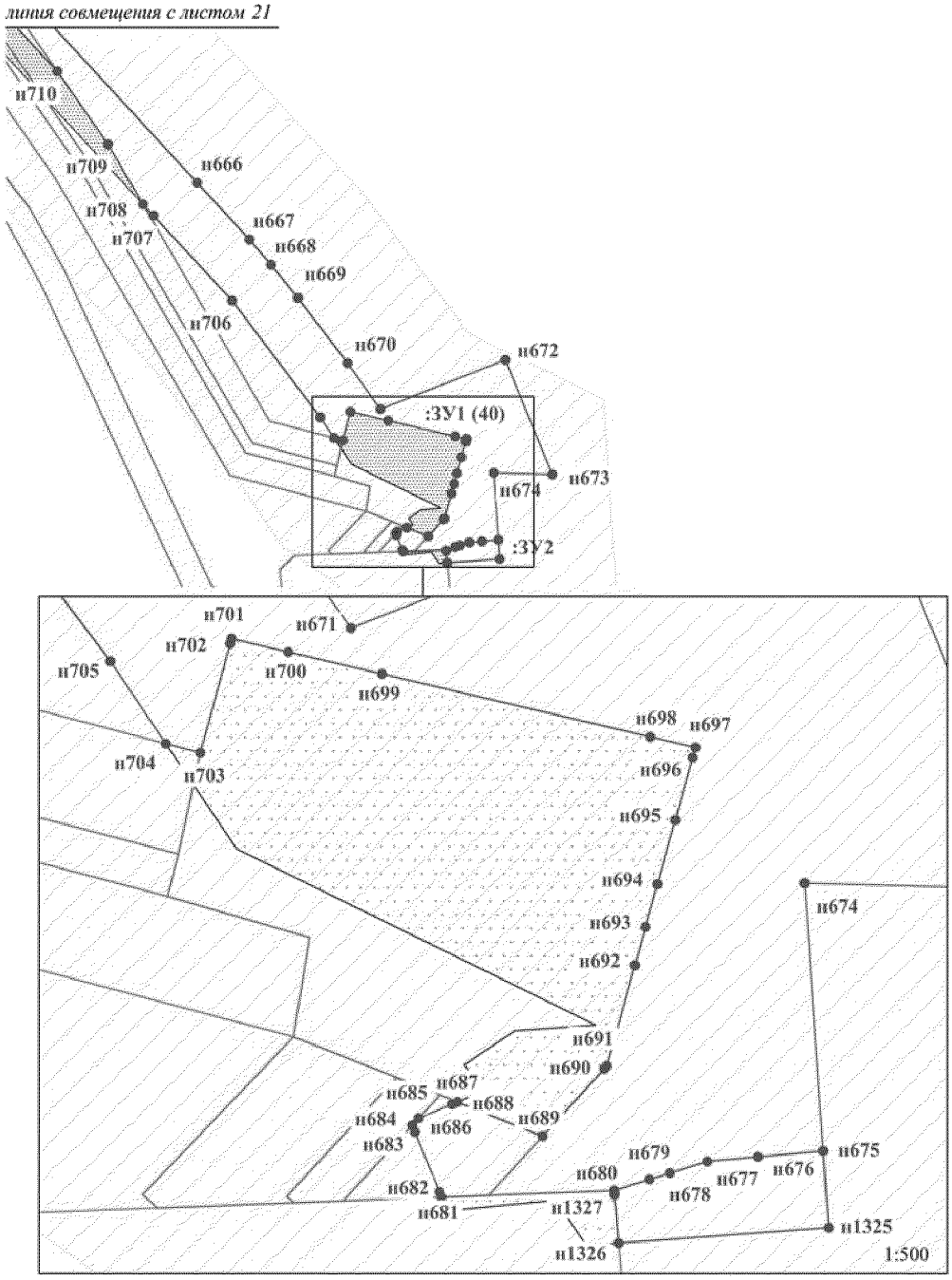

Проект межевания территории для размещения
линейного объекта регионального назначения
Ханты-Мансийского автономного округа – Югры
«Трубопроводы Майского региона строительства
2016-2017г.г., вторая очередь»
Землепользователь ОАО «НК «Роснефть»
Масштаб 1:2 000

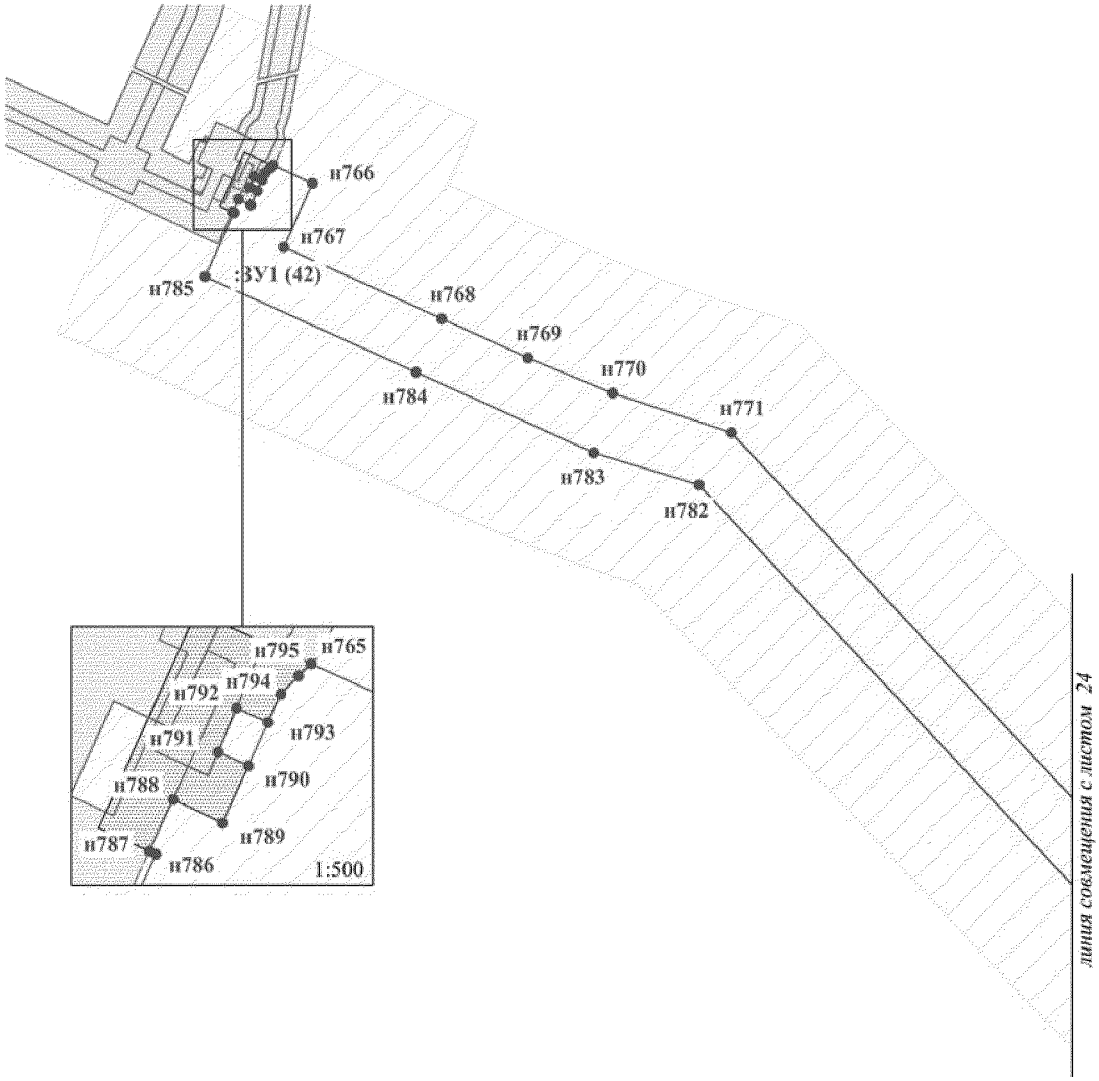

Проект межевания территории для размещения
линейного объекта регионального назначения
Ханты-Мансийского автономного округа – Югры
«Трубопроводы Майского региона строительства
2016-2017г.г., вторая очередь»
Землепользователь ОАО «НК «Роснефть»
Масштаб 1:2 000

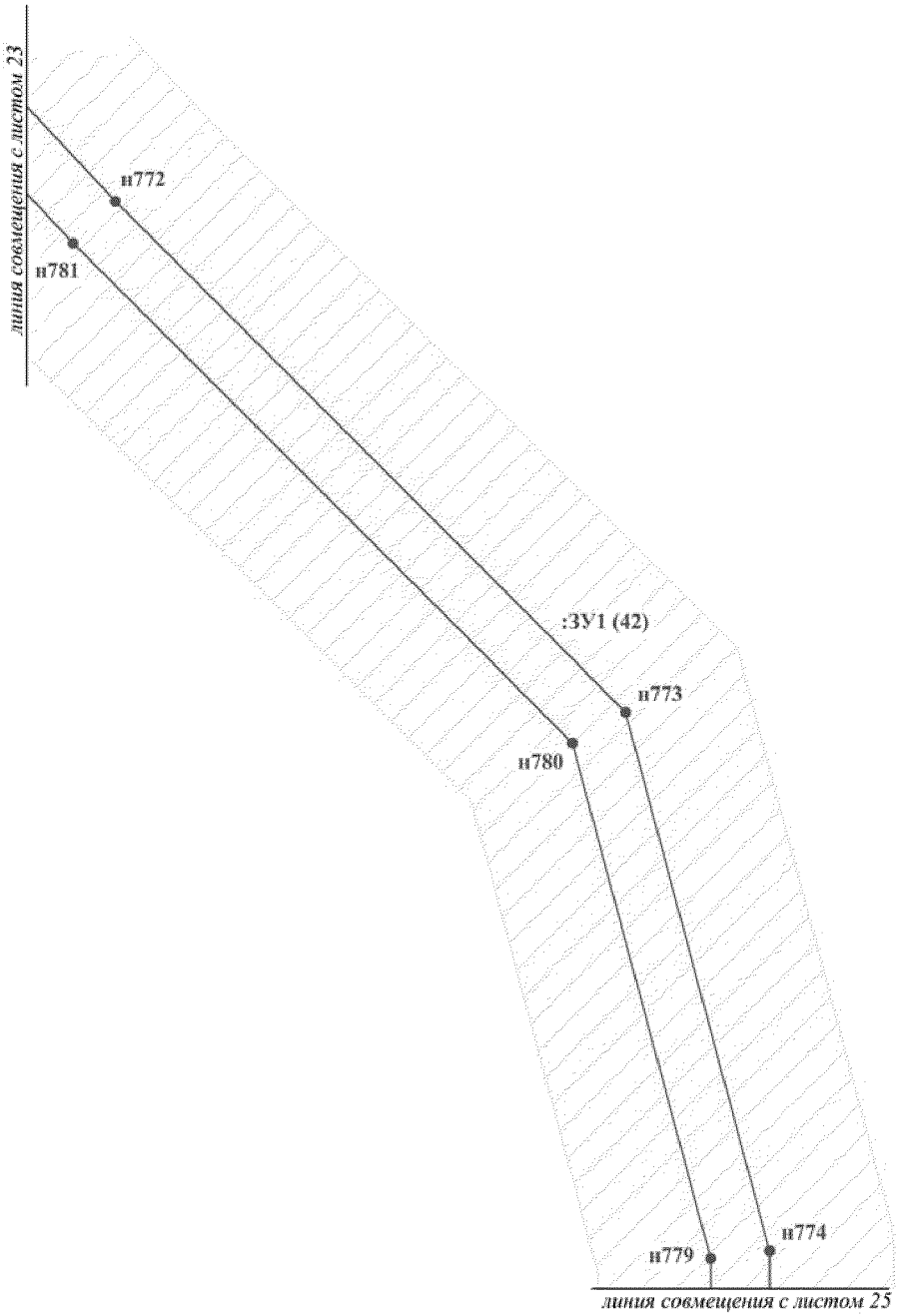

Проект межевания территории для размещения
линейного объекта регионального назначения
Ханты-Мансийского автономного округа – Югры
«Трубопроводы Майского региона строительства
2016-2017г.г., вторая очередь»
Землепользователь ОАО «НК «Роснефть»
Масштаб 1:2 000



Проект межевания территории для размещения
линейного объекта регионального назначения
Ханты-Мансийского автономного округа – Югры
«Трубопроводы Майского региона строительства
2016-2017г.г., вторая очередь»
Землепользователь ОАО «НК «Роснефть»
Масштаб 1:2 000

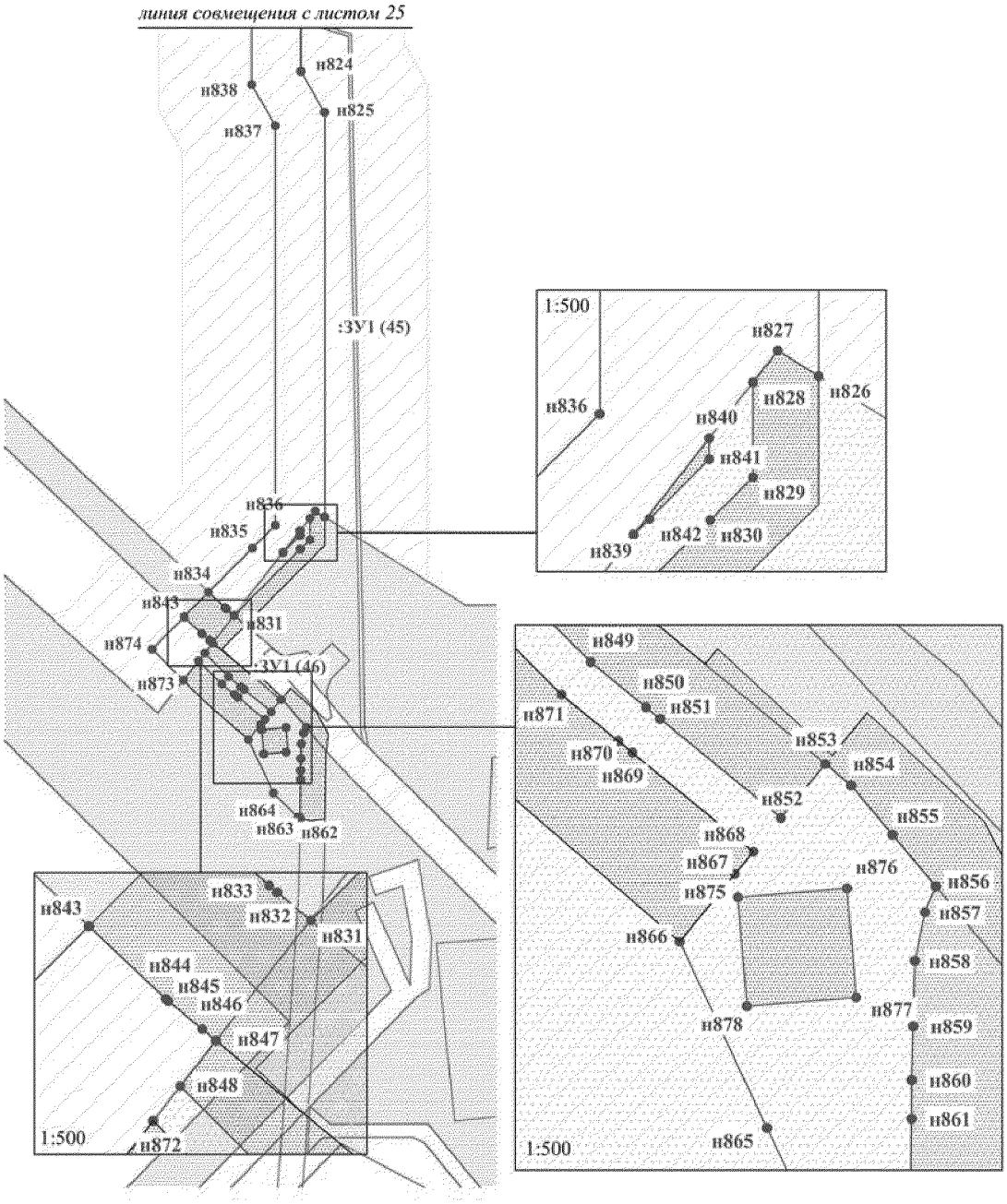

Проект межевания территории для размещения
линейного объекта регионального назначения
Ханты-Мансийского автономного округа – Югры
«Трубопроводы Майского региона строительства
2016-2017г.г., вторая очередь»
Землепользователь ОАО «НК «Роснефть»
Масштаб 1:2 000

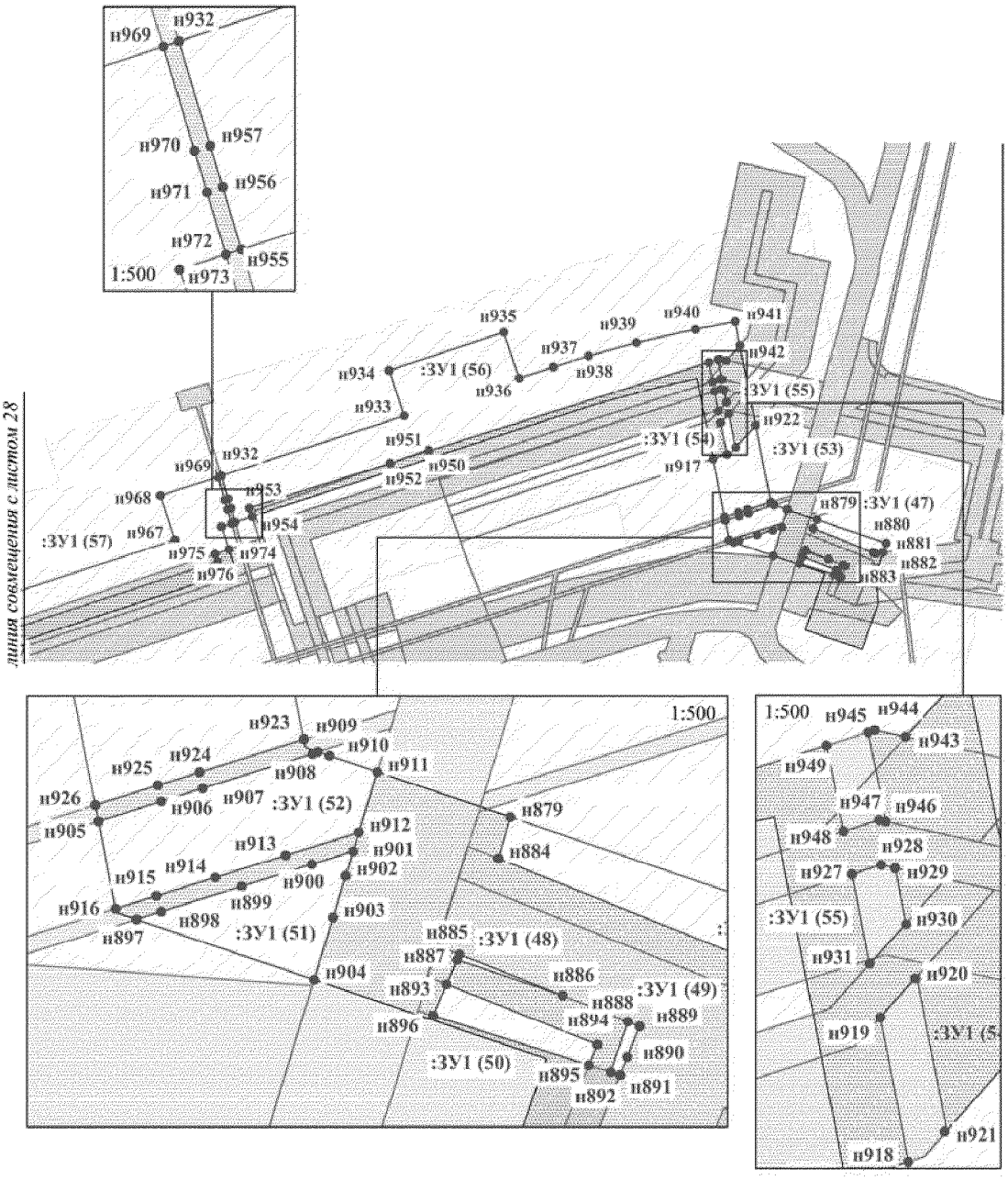

Проект межевания территории для размещения
линейного объекта регионального назначения
Ханты-Мансийского автономного округа – Югры
«Трубопроводы Майского региона строительства
2016-2017г.г., вторая очередь»
Землепользователь ОАО «НК «Роснефть»
Масштаб 1:2 000

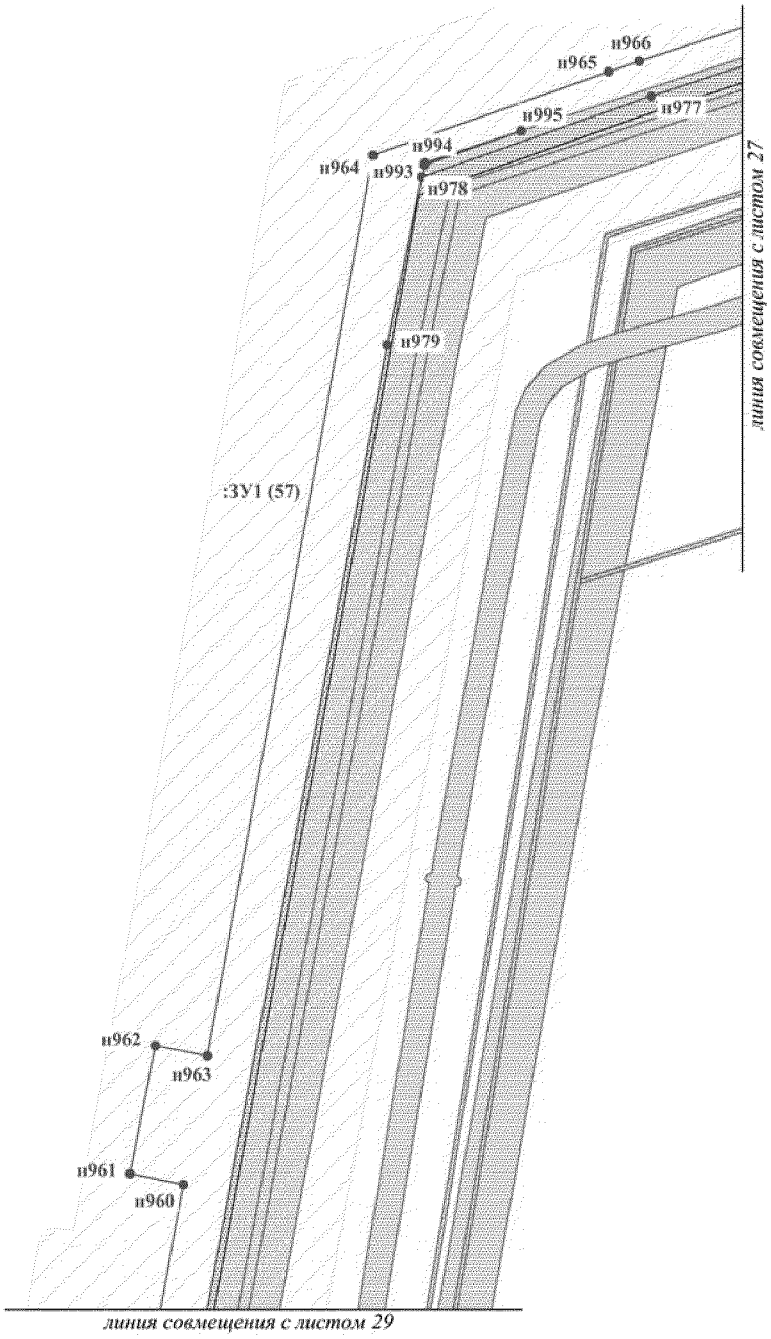

Проект межевания территории для размещения
линейного объекта регионального назначения
Ханты-Мансийского автономного округа – Югры
«Трубопроводы Майского региона строительства
2016-2017г.г., вторая очередь»
Землепользователь ОАО «НК «Роснефть»
Масштаб 1:2 000

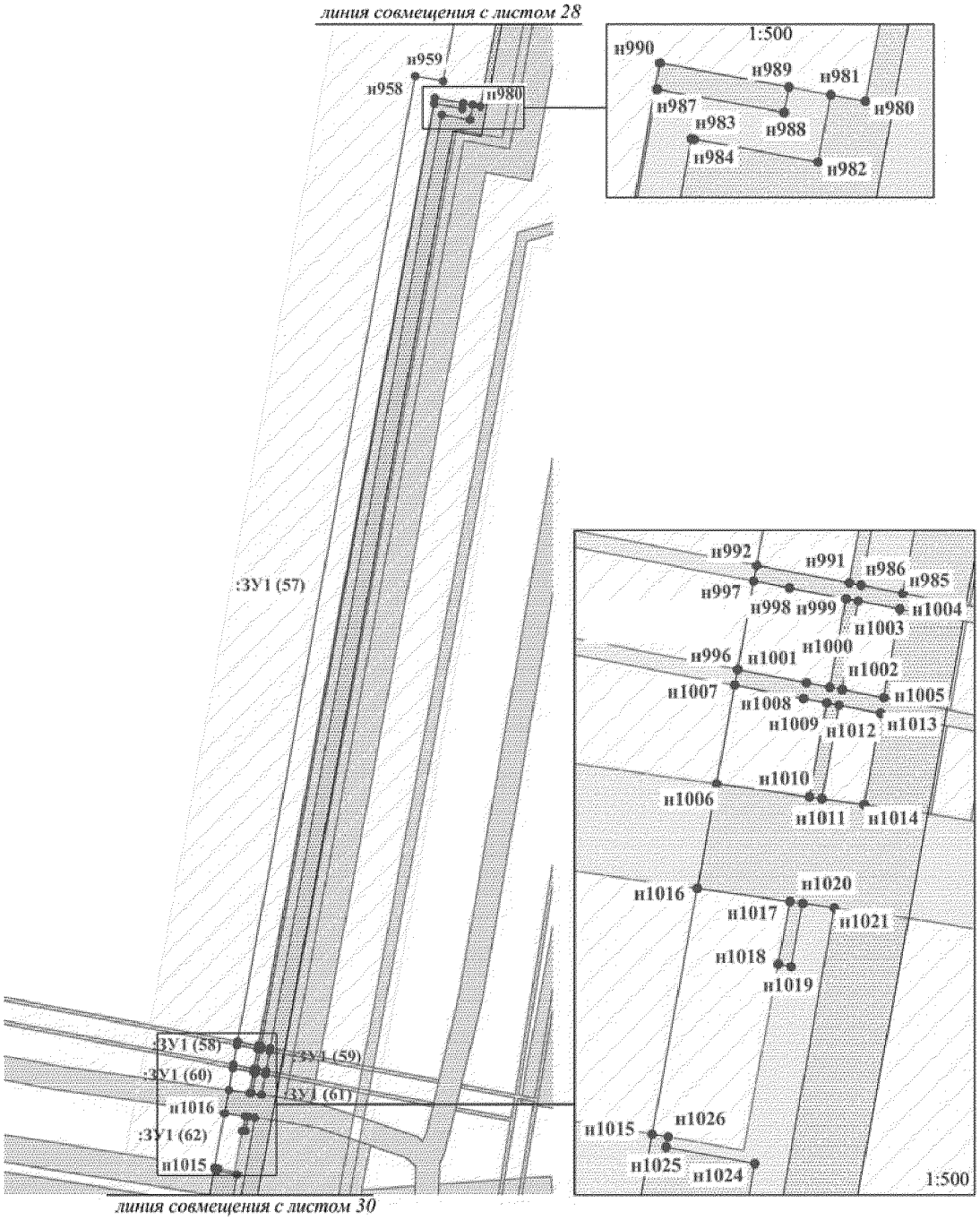

Проект межевания территории для размещения
линейного объекта регионального назначения
Ханты-Мансийского автономного округа – Югры
«Трубопроводы Майского региона строительства
2016-2017г.г., вторая очередь»
Землепользователь ОАО «НК «Роснефть»
Масштаб 1:2 000

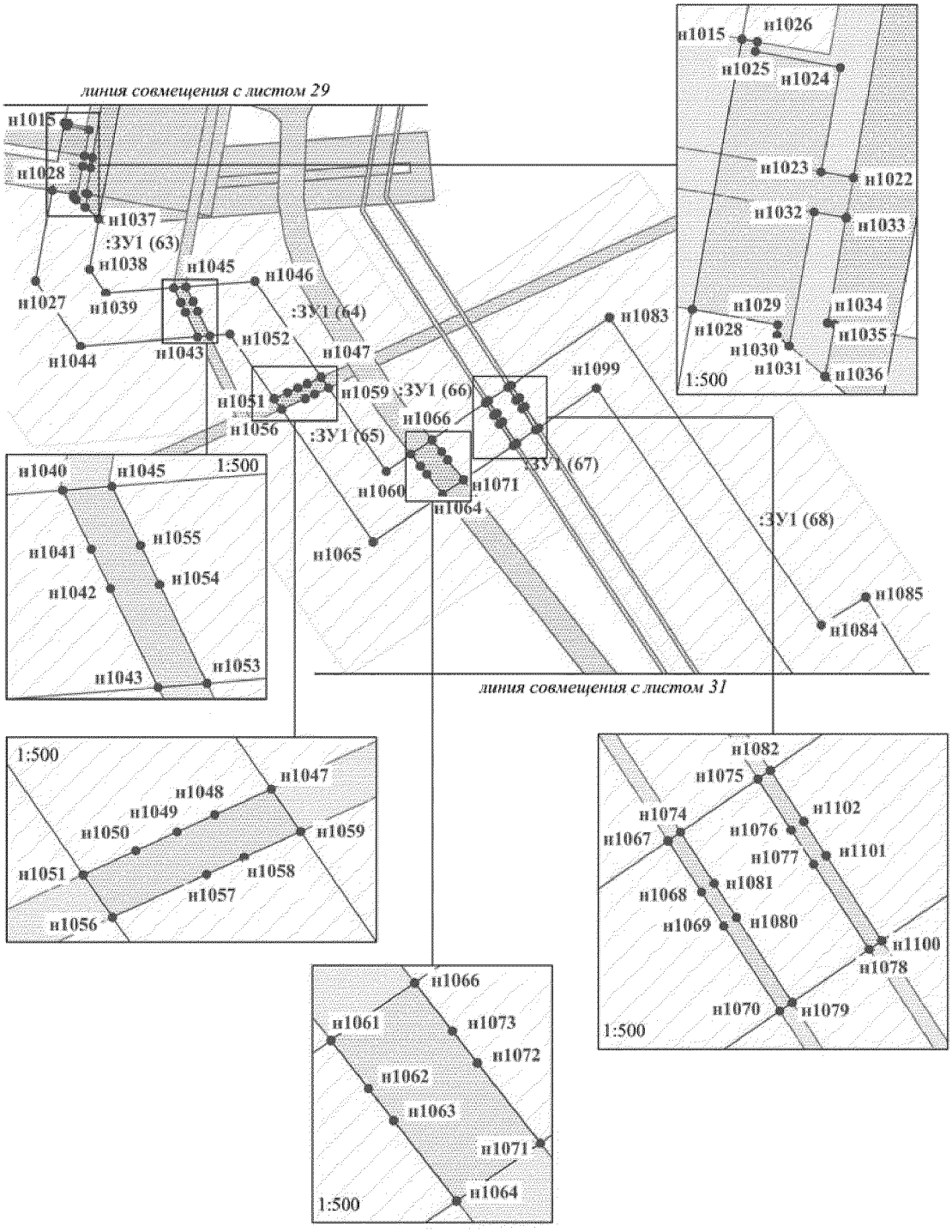

Проект межевания территории для размещения
линейного объекта регионального назначения
Ханты-Мансийского автономного округа – Югры
«Трубопроводы Майского региона строительства
2016-2017г.г., вторая очередь»
Землепользователь ОАО «НК «Роснефть»
Масштаб 1:2 000

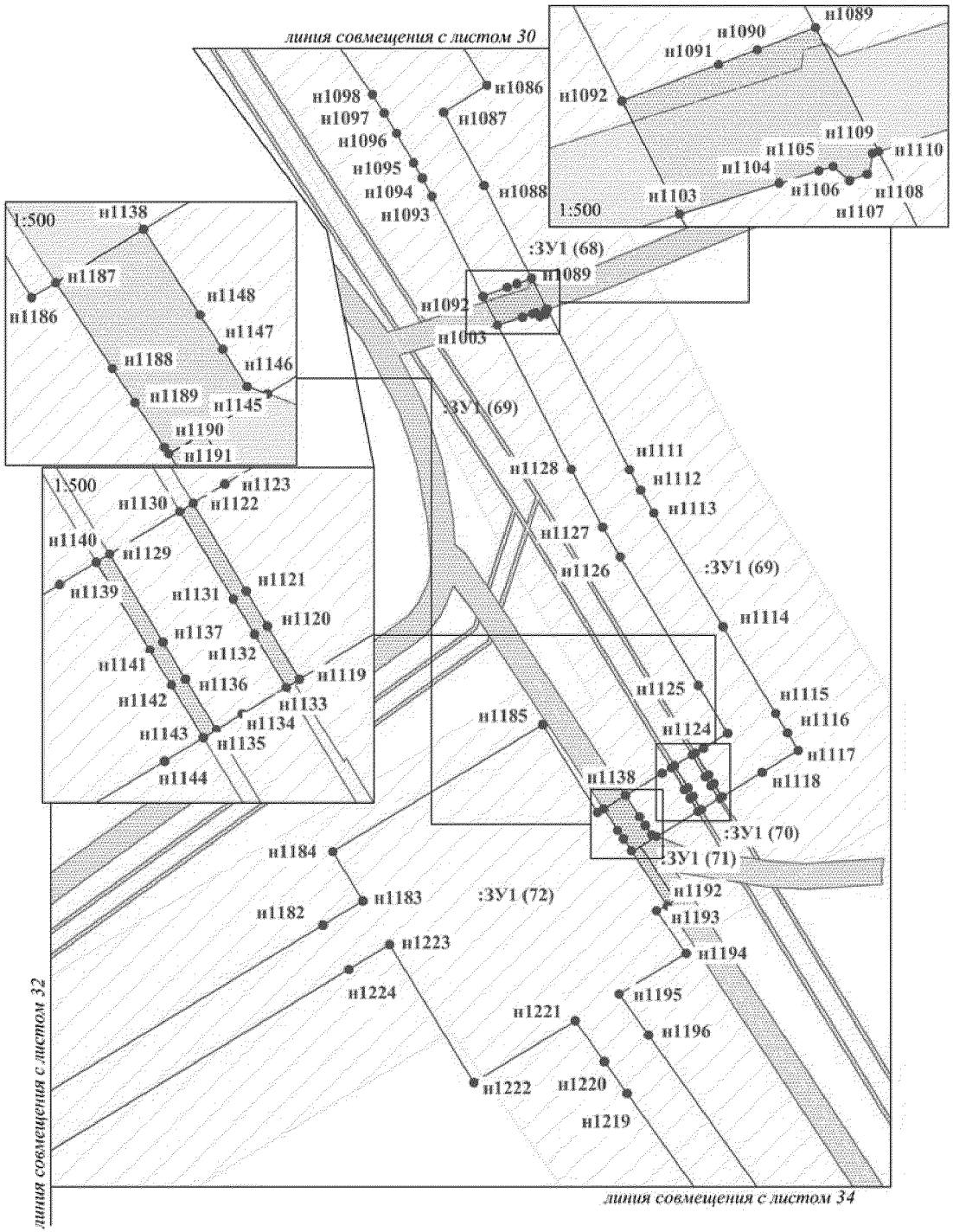

Проект межевания территории для размещения
линейного объекта регионального назначения
Ханты-Мансийского автономного округа – Югры
«Трубопроводы Майского региона строительства
2016-2017г.г., вторая очередь»
Землепользователь ОАО «НК «Роснефть»
Масштаб 1:2 000

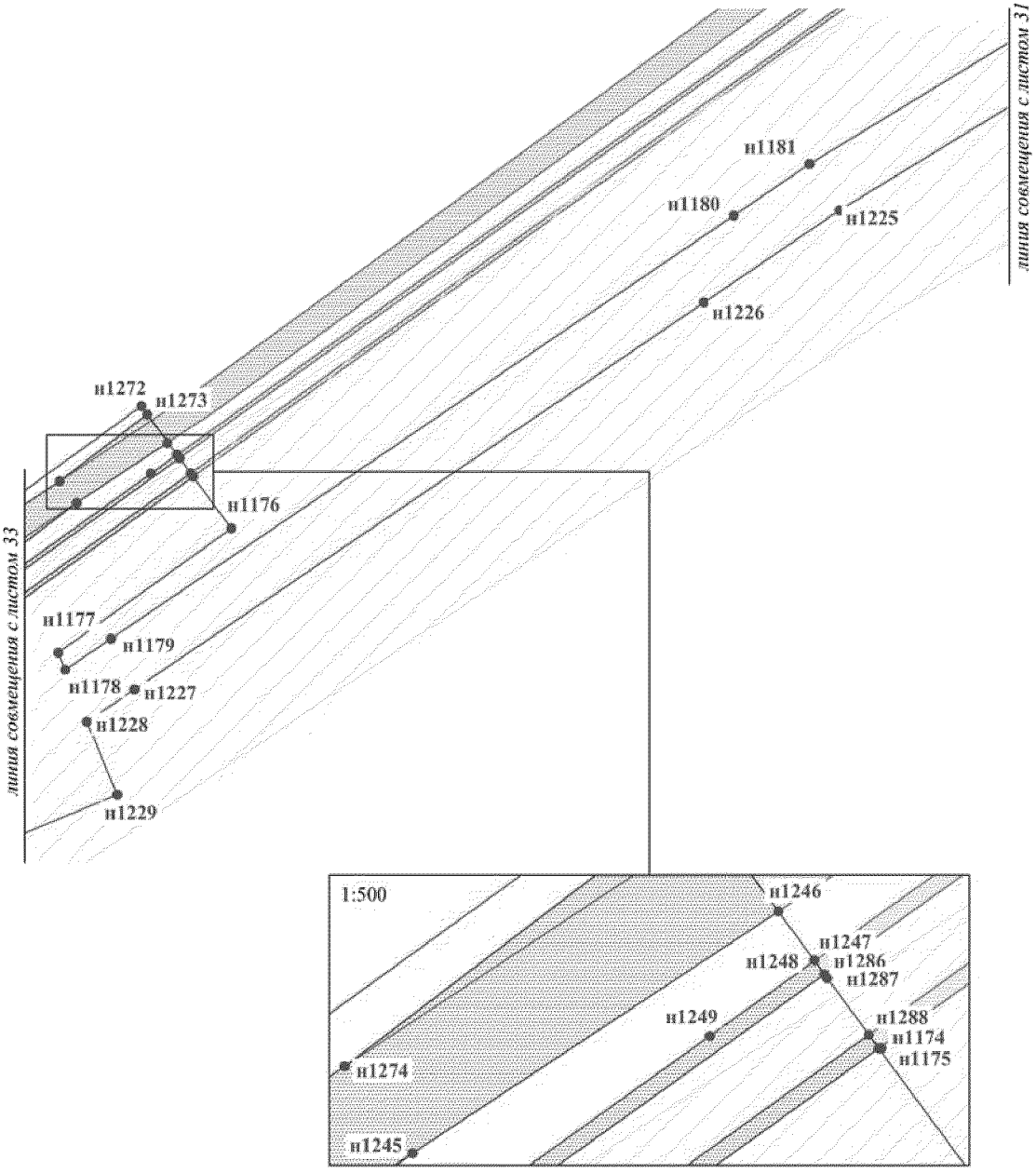

Проект межевания территории для размещения
линейного объекта регионального назначения
Ханты-Мансийского автономного округа – Югры
«Трубопроводы Майского региона строительства
2016-2017г.г., вторая очередь»
Землепользователь ОАО «НК «Роснефть»
Масштаб 1:2 000

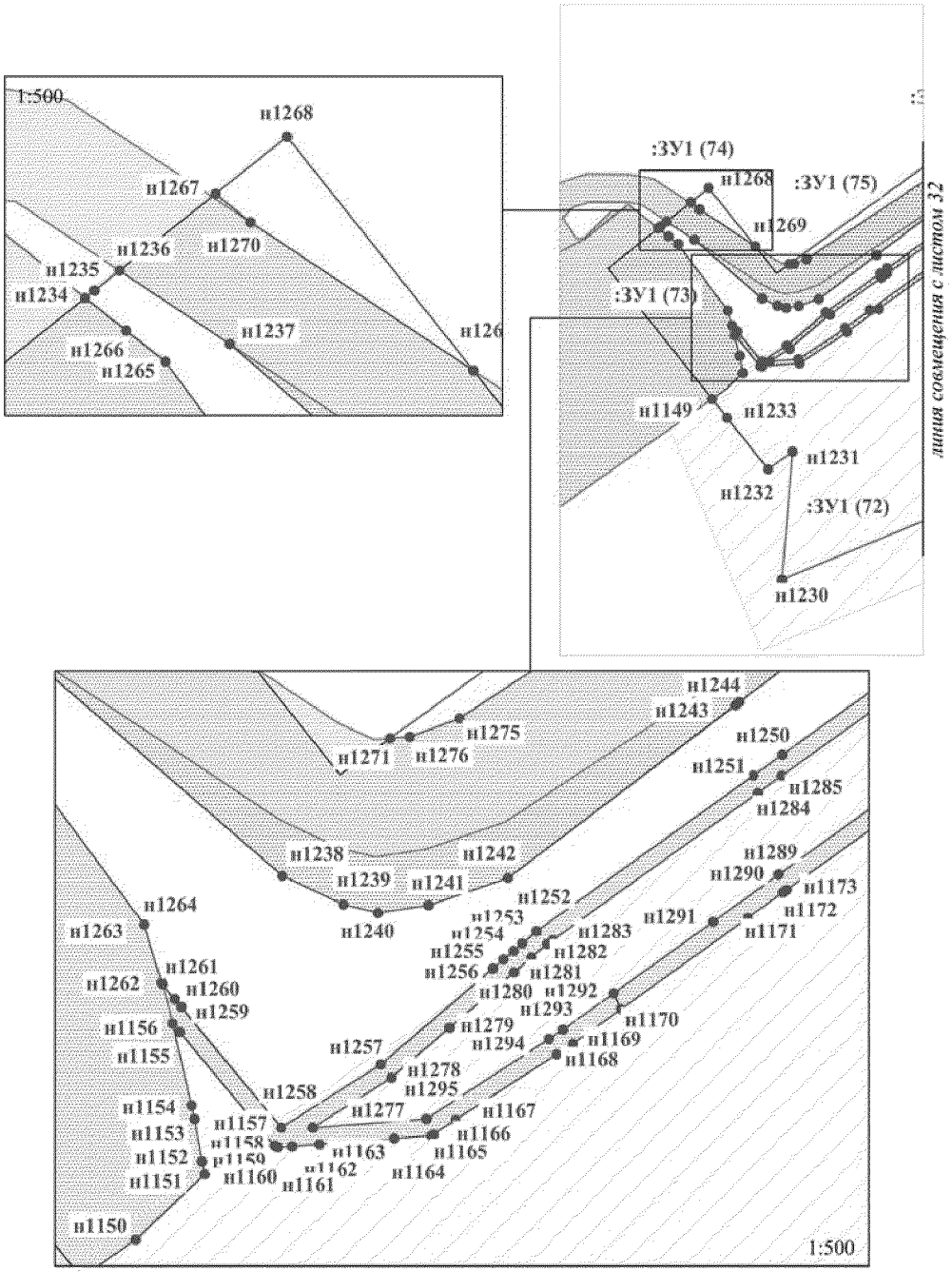

Проект межевания территории для размещения
линейного объекта регионального назначения
Ханты-Мансийского автономного округа – Югры
«Трубопроводы Майского региона строительства
2016-2017г.г., вторая очередь»
Землепользователь ОАО «НК «Роснефть»
Масштаб 1:2 000



Проект межевания территории для размещения
линейного объекта регионального назначения
Ханты-Мансийского автономного округа – Югры
«Трубопроводы Майского региона строительства
2016-2017г.г., вторая очередь»
Землепользователь ОАО «НК «Роснефть»
Масштаб 1:2 000

Каталог координат земельного участка (:ЗУ1)

№№	X	Y	№№	X	Y	№№	X	Y
н1	909175,90	3543737,06	н46	909067,40	3543727,53	н92	909114,10	3543414,77
н2	909169,40	3543760,18	н48	909069,90	3543713,68	н93	909123,70	3543417,66
н3	909163,90	3543780,08	н49	909070,90	3543707,74	н94	909127,50	3543418,81
н4	909193,40	3543788,37	н50	909055,80	3543591,90	н95	909149,40	3543363,97
н5	909165,70	3543887,56	н51	909056,30	3543596,83	н96	909144,60	3543381,02
н6	909156,10	3543884,87	н52	909057,70	3543612,90	н97	909137,10	3543407,09
н7	909156,90	3543883,39	н53	909058,40	3543621,30	н98	909131,40	3543405,36
н8	909161,00	3543856,42	н54	909059,50	3543633,91	н99	909127,60	3543404,21
н9	909138,80	3543847,52	н55	909059,20	3543634,55	н100	909118,00	3543401,32
н10	909136,50	3543847,03	н56	909041,10	3543699,41	н101	909119,90	3543394,71
н11	909126,80	3543844,97	н57	909051,50	3543702,32	н102	908896,40	3543330,41
н12	909129,50	3543831,28	н58	909050,40	3543708,23	н103	908597,10	3543231,29
н13	909130,80	3543824,32	н59	909049,60	3543712,18	н104	908599,90	3543221,66
н14	909132,20	3543817,20	н60	909047,80	3543722,04	н105	908600,90	3543217,80
н15	909132,90	3543813,46	н61	909016,50	3543713,29	н106	908602,60	3543212,03
н16	909133,10	3543812,50	н62	909040,30	3543627,87	н107	908818,70	3543283,60
н17	909139,90	3543791,64	н63	909054,30	3543595,45	н108	908824,90	3543264,50
н18	909150,20	3543754,73	н64	909097,60	3543544,56	н109	908891,40	3543286,37
н19	909151,20	3543750,94	н65	909096,70	3543547,64	н110	908885,10	3543305,60
н20	909142,90	3543748,61	н66	909085,20	3543574,38	н111	908902,30	3543311,30
н21	909142,70	3543738,16	н67	909076,10	3543595,39	н112	909090,80	3543365,54
н22	909142,60	3543733,99	н68	909075,10	3543582,65	н113	909095,40	3543348,58
н23	909142,40	3543727,71	н69	909075,00	3543581,86	н114	908583,60	3543205,74
н24	909122,30	3543722,09	н70	909073,90	3543575,21	н115	908581,90	3543211,52
н25	909122,40	3543728,36	н71	909072,30	3543565,34	н116	908580,90	3543215,36
н26	909122,50	3543732,53	н72	909070,90	3543556,87	н117	908578,10	3543225,00
н27	909122,80	3543743,00	н73	909073,50	3543550,98	н118	908557,90	3543218,29
н28	909098,20	3543736,12	н74	909077,80	3543540,92	н119	908558,90	3543213,50
н29	909100,50	3543730,80	н75	909078,60	3543538,02	н120	908560,40	3543208,60
н30	909101,80	3543726,74	н76	909088,10	3543541,28	н121	908561,60	3543204,77
н31	909103,00	3543722,93	н77	909091,90	3543542,60	н122	908563,30	3543199,04
н32	909104,80	3543717,22	н78	909114,80	3543484,70	н123	908561,90	3543198,57
н33	909093,30	3543713,99	н79	909103,10	3543525,31	н124	908560,20	3543204,30
н34	909091,50	3543719,72	н80	909097,40	3543523,35	н125	908559,00	3543208,13
н35	909090,30	3543723,52	н81	909093,60	3543522,05	н126	908557,50	3543213,14
н36	909089,30	3543726,38	н82	909084,20	3543518,76	н127	908556,50	3543217,81
н37	909086,60	3543732,88	н83	909090,20	3543497,52	н128	908545,60	3543214,21
н38	909078,20	3543730,55	н84	909095,80	3543478,17	н129	908548,00	3543204,47
н39	909081,30	3543721,02	н85	909105,30	3543481,44	н130	908548,90	3543200,58
н40	909082,50	3543717,21	н86	909109,10	3543482,75	н131	908550,40	3543194,74
н41	909084,30	3543711,49	н87	909133,30	3543420,55	н132	908540,90	3543191,60
н42	909083,00	3543711,10	н88	909115,20	3543483,27	н133	908539,50	3543197,44
н43	909081,10	3543716,83	н89	909109,50	3543481,31	н134	908538,50	3543201,33
н44	909079,90	3543720,63	н90	909105,70	3543480,02	н135	908536,10	3543211,06
н45	909076,90	3543730,17	н91	909096,20	3543476,74	н136	908445,90	3543181,21

Проект межевания территории для размещения
линейного объекта регионального назначения
Ханты-Мансийского автономного округа – Югры
«Трубопроводы Майского региона строительства
2016-2017г.г., вторая очередь»
Землепользователь ОАО «НК «Роснефть»

Каталог координат земельного участка (:ЗУ1)

№№	X	Y	№№	X	Y	№№	X	Y
н137	908445,30	3543183,19	н178	907808,80	3542928,35	н219	907760,40	3543197,16
н138	908406,30	3543169,46	н179	907856,90	3542942,03	н220	907760,00	3543209,32
н139	908408,60	3543172,77	н180	907851,10	3542962,18	н221	907745,00	3543208,81
н140	908407,60	3543175,68	н181	907880,20	3542971,07	н222	907734,20	3543208,44
н141	908376,20	3543165,05	н182	907847,40	3543008,45	н223	907733,80	3543198,42
н142	908376,90	3543162,70	н183	907832,80	3543056,49	н224	907733,70	3543195,85
н143	908379,90	3543160,61	н184	907795,50	3543043,22	н225	907733,80	3543194,42
н144	908345,80	3543149,52	н185	907794,70	3543045,86	н226	907734,40	3543188,44
н145	908346,30	3543148,20	н186	907784,90	3543043,65	н227	907740,70	3543188,65
н146	908326,50	3543141,64	н187	907781,00	3543042,76	н228	907741,00	3543181,06
н147	908212,70	3543093,41	н188	907775,10	3543041,43	н229	907742,10	3543149,83
н148	908159,10	3543077,05	н189	907776,60	3543036,51	н230	907744,40	3543142,28
н149	908158,60	3543074,57	н190	907744,40	3543025,04	н231	907751,80	3543117,99
н150	908158,50	3543070,57	н191	907747,10	3543017,53	н232	907757,50	3543119,83
н151	908159,00	3543067,94	н192	907752,60	3543002,23	н233	907761,30	3543121,06
н152	908159,30	3543066,68	н193	907750,70	3543001,72	н234	907706,10	3543198,71
н153	908160,50	3543062,86	н194	907754,50	3542992,47	н235	907706,30	3543207,48
н154	908162,20	3543057,12	н195	907756,10	3542988,77	н236	907705,60	3543207,46
н155	908219,50	3543074,60	н196	907758,40	3542983,19	н237	907696,70	3543187,14
н156	908305,90	3543111,19	н197	907759,20	3542983,45	н238	907696,40	3543193,13
н157	908312,20	3543092,22	н198	907760,10	3542980,83	н239	907696,20	3543197,12
н158	908359,70	3543108,01	н199	907790,70	3542990,53	н240	907695,70	3543207,11
н159	908366,20	3543087,92	н200	907791,90	3542986,35	н241	907694,40	3543207,07
н160	908465,90	3543120,93	н201	907797,70	3542988,14	н242	907695,10	3543197,09
н161	908452,20	3543162,23	н202	907801,50	3542989,33	н243	907695,50	3543193,10
н162	908140,20	3543050,39	н203	907811,00	3542992,30	н244	907695,90	3543187,11
н163	908138,80	3543056,23	н204	907809,70	3542996,57	н245	907694,40	3543187,06
н164	908138,40	3543057,82	н205	907794,20	3543047,28	н246	907693,90	3543193,05
н165	908137,40	3543060,00	н206	907785,70	3543075,42	н247	907693,60	3543197,04
н166	908136,90	3543061,18	н207	907779,10	3543096,98	н248	907692,90	3543207,01
н167	908135,00	3543064,25	н208	907769,30	3543094,77	н249	907654,60	3543205,70
н168	908131,90	3543067,41	н209	907765,40	3543093,89	н250	907654,00	3543222,06
н169	908130,50	3543068,35	н210	907759,50	3543092,57	н251	907658,30	3543459,67
н170	907874,40	3542990,20	н211	907766,50	3543069,58	н252	907659,40	3543522,62
н171	907817,00	3542972,69	н212	907774,70	3543042,86	н253	907666,20	3543522,50
н172	907815,10	3542978,91	н213	907780,50	3543044,19	н254	907666,80	3543522,62
н173	907805,60	3542975,94	н214	907784,50	3543045,07	н255	907668,80	3543513,34
н174	907801,70	3542974,75	н215	907770,80	3543124,13	н256	907689,60	3543517,62
н175	907796,00	3542972,96	н216	907764,20	3543145,59	н257	907687,60	3543527,03
н176	907803,70	3542947,71	н217	907761,90	3543153,15	н258	907689,60	3543527,45
н177	907803,30	3542947,58	н218	907760,90	3543184,51	н259	907688,30	3543530,59

Проект межевания территории для размещения
линейного объекта регионального назначения
Ханты-Мансийского автономного округа – Югры
«Трубопроводы Майского региона строительства
2016-2017г.г., вторая очередь»
Землепользователь ОАО «НК «Роснефть»

Каталог координат земельного участка (:ЗУ1)

№№	X	Y	№№	X	Y	№№	X	Y
н260	907682,00	3543546,60	н301	907165,00	3542779,14	н342	906728,40	3542479,87
н261	907680,90	3543549,22	н302	907162,90	3542781,84	н343	906821,90	3542571,25
н262	907682,40	3543551,27	н303	907160,40	3542785,08	н344	906836,20	3542556,25
н263	907680,70	3543559,83	н304	907159,50	3542786,19	н345	906886,30	3542605,13
н264	907676,90	3543559,00	н305	907160,00	3542784,90	н346	906873,50	3542618,27
н265	907659,90	3543555,40	н306	907161,40	3542781,13	н347	906929,70	3542665,66
н266	907662,60	3543542,56	н307	907163,40	3542775,45	н348	907139,10	3542764,03
н267	907639,80	3543542,97	н308	907165,90	3542776,62	н349	906142,80	3541609,68
н268	907637,70	3543543,02	н309	907141,30	3542765,07	н350	906157,60	3541648,22
н269	907636,20	3543454,70	н310	907139,30	3542770,73	н351	906152,10	3541650,53
н270	907618,20	3543454,99	н311	907137,90	3542774,52	н352	906150,70	3541651,36
н271	907616,90	3543454,96	н312	907134,50	3542783,97	н353	906149,70	3541651,95
н272	907615,70	3543405,05	н313	907132,30	3542782,92	н354	906151,60	3541657,05
н273	907617,40	3543405,00	н314	906982,10	3542712,36	н355	906155,60	3541667,32
н274	907635,30	3543404,72	н315	906918,80	3542682,49	н356	906141,30	3541672,80
н275	907633,50	3543305,77	н316	906836,40	3542612,79	н357	906159,20	3541719,06
н276	907630,90	3543234,98	н317	906768,40	3542546,93	н358	906200,80	3541827,07
н277	907613,10	3543234,05	н318	906718,20	3542497,92	н359	906219,50	3541819,85
н278	907609,70	3543233,87	н319	906689,90	3542490,69	н360	906244,70	3541885,13
н279	907612,00	3543183,92	н320	906566,80	3542370,42	н361	906226,00	3541892,38
н280	907615,40	3543184,10	н321	906516,80	3542321,80	н362	906266,70	3541998,23
н281	907635,30	3543185,03	н322	906379,30	3542197,86	н363	906288,50	3542046,14
н282	907748,90	3542980,29	н323	906364,20	3542182,87	н364	906326,80	3542073,51
н283	907746,60	3542985,86	н324	906360,60	3542178,95	н365	906329,30	3542088,86
н284	907745,00	3542989,56	н325	906346,30	3542163,28	н366	906323,40	3542089,94
н285	907741,10	3542998,83	н326	906315,20	3542125,72	н367	906322,10	3542090,19
н286	907722,90	3542993,28	н327	906311,30	3542102,14	н368	906319,50	3542090,61
н287	907337,70	3542875,59	н328	906321,10	3542100,51	н369	906309,60	3542092,25
н288	907319,40	3542869,07	н329	906323,90	3542100,06	н370	906308,40	3542084,96
н289	907293,80	3542858,61	н330	906325,10	3542099,84	н371	906272,50	3542059,30
н290	907160,20	3542796,03	н331	906331,00	3542098,76	н372	906251,10	3542012,10
н291	907162,30	3542789,19	н332	906334,00	3542117,15	н373	906243,60	3541993,83
н292	907164,10	3542786,82	н333	906349,50	3542104,46	н374	906140,50	3541726,25
н293	907166,60	3542783,59	н334	906372,10	3542131,89	н375	906122,70	3541679,99
н294	907170,40	3542778,72	н335	906396,00	3542156,80	н376	906113,60	3541683,50
н295	907259,30	3542820,39	н336	906378,90	3542170,93	н377	906109,60	3541673,23
н296	907265,00	3542808,62	н337	906531,70	3542308,26	н378	906062,50	3541691,39
н297	907328,80	3542837,09	н338	906545,90	3542293,83	н379	906056,10	3541693,84
н298	907322,70	3542850,24	н339	906595,90	3542342,63	н380	906052,20	3541684,65
н299	907728,70	3542974,15	н340	906581,80	3542357,12	н381	906050,60	3541680,98
н300	907166,70	3542776,97	н341	906700,00	3542472,64	н382	906048,20	3541675,47

Проект межевания территории для размещения
линейного объекта регионального назначения
Ханты-Мансийского автономного округа – Югры
«Трубопроводы Майского региона строительства
2016-2017г.г., вторая очередь»
Землепользователь ОАО «НК «Роснефть»

Каталог координат земельного участка (:ЗУ1)

№№	X	Y	№№	X	Y	№№	X	Y
н383	906055,30	3541672,72	н424	905762,50	3541738,45	н465	905569,70	3541581,48
н384	906102,40	3541654,57	н425	905785,90	3541741,37	н466	905583,70	3541547,16
н385	906101,20	3541651,43	н426	905668,60	3541692,31	н467	905583,40	3541537,71
н386	906125,00	3541640,82	н427	905673,30	3541726,29	н468	905581,40	3541479,83
н387	906116,80	3541619,59	н428	905677,10	3541727,82	н469	905591,60	3541484,01
н388	906131,30	3541614,10	н429	905760,80	3541738,25	н470	905595,60	3541485,69
н389	906133,80	3541598,45	н430	905757,60	3541743,89	н471	905596,70	3541486,12
н390	906136,10	3541604,02	н431	905755,50	3541747,65	н472	889591,30	3527527,32
н391	906109,00	3541615,65	н432	905750,10	3541757,06	н473	889593,90	3527536,13
н392	906106,40	3541609,00	н433	905672,00	3541747,34	н474	889593,20	3527536,33
н393	906029,50	3541682,69	н434	905655,10	3541740,48	н475	889586,10	3527517,58
н394	906031,90	3541688,19	н435	905648,20	3541690,80	н476	889586,80	3527519,83
н395	906033,50	3541691,86	н436	905658,40	3541691,56	н477	889584,90	3527519,92
н396	906037,50	3541701,03	н437	905662,50	3541691,86	н478	889584,40	3527518,10
н397	906010,80	3541711,30	н438	905667,00	3541680,99	н479	889577,10	3527505,55
н398	905980,70	3541722,89	н439	905668,40	3541690,77	н480	889580,50	3527518,97
н399	905974,10	3541737,85	н440	905662,30	3541690,32	н481	889580,80	3527520,13
н400	905970,60	3541745,65	н441	905658,20	3541690,01	н482	889578,50	3527520,25
н401	905964,10	3541760,35	н442	905648,00	3541689,26	н483	889578,10	3527518,56
н402	905886,30	3541768,62	н443	905646,60	3541679,57	н484	889575,50	3527506,02
н403	905810,00	3541763,14	н444	905656,80	3541680,28	н485	889572,43	3527517,39
н404	905810,00	3541753,12	н445	905660,90	3541680,56	н486	889575,29	3527526,91
н405	905810,10	3541749,12	н446	905601,70	3541488,21	н487	889571,58	3527526,92
н406	905810,10	3541743,11	н447	905602,30	3541506,67	н488	889569,54	3527518,26
н407	905836,10	3541744,97	н448	905621,50	3541505,93	н489	889565,70	3527519,41
н408	905837,50	3541724,98	н449	905623,40	3541545,99	н490	889566,60	3527523,31
н409	905887,40	3541728,59	н450	905603,70	3541546,73	н491	889562,40	3527524,59
н410	905886,00	3541748,54	н451	905603,80	3541550,74	н492	889561,20	3527520,77
н411	905950,50	3541741,68	н452	905588,70	3541587,95	н493	889557,40	3527521,92
н412	905952,50	3541737,22	н453	905587,50	3541590,90	н494	889558,50	3527525,44
н413	905955,00	3541731,64	н454	905594,40	3541593,69	н495	889558,60	3527525,73
н414	905965,80	3541707,21	н455	905658,50	3541619,73	н496	889518,10	3527537,90
н415	905982,50	3541700,78	н456	905666,80	3541679,49	н497	889516,40	3527532,17
н416	905808,60	3541743,00	н457	905660,70	3541679,07	н498	889491,50	3527536,15
н417	905808,60	3541749,01	н458	905656,60	3541678,79	н499	889489,20	3527536,52
н418	905808,50	3541753,01	н459	905646,40	3541678,08	н500	889487,90	3527536,73
н419	905808,50	3541763,04	н460	905640,30	3541633,92	н501	889495,30	3527583,42
н420	905784,00	3541761,28	н461	905602,60	3541618,61	н502	889494,90	3527583,54
н421	905751,80	3541757,27	н462	905594,00	3541615,13	н503	889494,90	3527617,29
н422	905757,10	3541747,86	н463	905571,50	3541605,99	н504	889487,40	3527620,06
н423	905759,30	3541744,10	н464	905571,90	3541595,11	н505	889496,40	3527652,94

Проект межевания территории для размещения
линейного объекта регионального назначения
Ханты-Мансийского автономного округа – Югры
«Трубопроводы Майского региона строительства
2016-2017г.г., вторая очередь»
Землепользователь ОАО «НК «Роснефть»

Каталог координат земельного участка (:ЗУ1)

№№	X	Y	№№	X	Y	№№	X	Y
н506	889397,20	3527680,32	н547	889139,30	3527624,86	н588	889442,60	3527516,74
н507	889367,30	3527572,94	н548	889146,50	3527621,95	н589	889460,00	3527511,76
н508	889359,20	3527575,13	н549	889192,00	3527607,29	н590	889460,30	3527511,67
н509	889342,10	3527579,75	н550	889275,60	3527584,69	н591	889462,20	3527511,11
н510	889299,40	3527593,51	н551	889353,80	3527556,86	н592	889441,40	3527510,76
н511	889305,50	3527612,55	н552	889360,90	3527554,34	н593	889442,40	3527514,70
н512	889257,90	3527627,91	н553	889375,20	3527550,12	н594	889408,70	3527524,33
н513	889251,80	3527608,84	н554	889382,90	3527547,82	н595	889407,20	3527520,68
н514	889149,20	3527641,91	н555	889418,80	3527537,20	н596	889074,00	3527661,57
н515	889134,80	3527651,19	н556	889442,70	3527530,11	н597	889050,80	3527677,26
н516	889107,60	3527668,76	н557	889448,80	3527528,31	н598	889042,30	3527682,79
н517	889123,90	3527672,23	н558	889464,10	3527525,28	н599	889031,10	3527690,05
н518	889108,20	3527745,01	н559	889466,10	3527524,89	н600	889030,50	3527690,43
н519	889101,50	3527776,43	н560	889485,00	3527521,14	н601	889028,30	3527685,40
н520	889058,90	3527767,19	н561	889487,20	3527520,70	н602	889024,20	3527684,32
н521	889054,70	3527787,37	н562	889500,90	3527517,98	н603	889025,30	3527680,52
н522	889047,20	3527822,37	н563	889525,30	3527513,14	н604	889022,80	3527679,85
н523	889037,10	3527882,43	н564	889527,50	3527520,46	н605	889029,80	3527671,06
н524	889023,70	3527880,20	н565	889545,20	3527515,12	н606	889035,70	3527663,69
н525	889024,70	3527876,81	н566	889548,30	3527524,65	н607	889044,10	3527655,15
н526	889025,00	3527874,33	н567	889484,80	3527511,83	н608	889050,60	3527656,54
н527	889025,10	3527872,93	н568	889486,20	3527516,82	н609	889039,50	3527654,15
н528	889025,30	3527870,33	н569	889465,00	3527521,01	н610	889032,70	3527661,03
н529	889029,50	3527808,88	н570	889463,00	3527521,40	н611	889031,30	3527662,72
н530	889035,10	3527783,16	н571	889447,90	3527524,41	н612	889019,30	3527677,81
н531	889039,40	3527762,94	н572	889441,60	3527526,26	н613	889018,20	3527676,68
н532	889032,60	3527761,47	н573	889417,90	3527533,28	н614	889016,80	3527674,74
н533	889033,50	3527743,69	н574	889417,70	3527532,25	н615	889016,20	3527673,30
н534	889033,70	3527739,23	н575	889415,80	3527530,66	н616	889017,60	3527666,94
н535	889034,50	3527721,43	н576	889441,80	3527522,67	н617	889019,40	3527667,69
н536	889034,60	3527719,51	н577	889447,30	3527520,98	н618	889036,00	3527653,41
н537	889035,20	3527708,26	н578	889461,90	3527517,40	н619	889037,20	3527653,67
н538	889035,40	3527704,04	н579	889463,90	3527516,93	н620	889033,60	3527652,90
н539	889035,70	3527697,28	н580	889482,90	3527504,98	н621	889019,00	3527665,36
н540	889032,90	3527693,68	н581	889483,70	3527507,95	н622	889018,00	3527664,95
н541	889042,30	3527687,52	н582	889462,80	3527513,06	н623	889021,20	3527650,30
н542	889053,00	3527680,59	н583	889460,90	3527513,53	н624	889016,00	3527704,58
н543	889064,20	3527672,97	н584	889446,20	3527517,12	н625	889015,10	3527715,60
н544	889079,40	3527662,74	н585	889442,40	3527518,30	н626	889014,50	3527722,55
н545	889107,20	3527645,25	н586	889412,20	3527527,57	н627	889014,00	3527731,81
н546	889135,00	3527627,33	н587	889410,40	3527525,94	н628	889013,80	3527736,44

Проект межевания территории для размещения
линейного объекта регионального назначения
Ханты-Мансийского автономного округа – Югры
«Трубопроводы Майского региона строительства
2016-2017г.г., вторая очередь»
Землепользователь ОАО «НК «Роснефть»

Каталог координат земельного участка (:ЗУ1)

№№	X	Y	№№	X	Y	№№	X	Y
н629	889012,80	3527757,33	н670	887319,40	3528998,99	н711	887464,10	3528857,59
н630	889003,00	3527755,28	н671	887302,50	3529011,00	н712	887865,60	3528545,05
н631	889004,20	3527742,69	н672	887320,50	3529056,82	н713	887878,10	3528526,55
н632	889004,30	3527741,10	н673	887278,60	3529074,02	н714	887494,40	3527736,30
н633	889006,90	3527706,49	н674	887279,20	3529052,57	н715	887483,00	3527712,82
н634	889006,90	3527706,08	н675	887254,60	3529054,27	н716	887465,00	3527675,66
н635	889007,20	3527702,03	н676	887254,10	3529048,29	н717	887462,70	3527676,79
н636	889009,90	3527702,80	н677	887253,70	3529043,66	н718	887457,70	3527678,86
н637	887538,90	3527212,31	н678	887252,60	3529040,23	н719	887447,60	3527658,36
н638	887531,70	3527233,70	н679	887252,00	3529038,35	н720	887456,00	3527653,89
н639	887524,00	3527256,53	н680	887251,00	3529035,12	н721	887433,80	3527609,06
н640	887517,30	3527276,36	н681	887250,40	3529019,30	н722	887432,90	3527609,55
н641	887481,50	3527382,42	н682	887250,90	3529019,11	н723	887430,10	3527603,94
н642	887500,60	3527388,92	н683	887256,40	3529016,86	н724	887411,80	3527566,18
н643	887484,50	3527436,24	н684	887257,00	3529016,61	н725	887429,40	3527515,45
н644	887465,50	3527429,79	н685	887257,60	3529017,20	н726	887440,60	3527472,36
н645	887450,30	3527475,88	н686	887258,90	3529020,19	н727	887507,80	3527273,19
н646	887438,40	3527518,89	н687	887258,90	3529020,25	н728	887514,50	3527253,36
н647	887422,60	3527565,54	н688	887259,10	3529020,75	н729	887529,50	3527208,95
н648	887431,20	3527583,25	н689	887256,00	3529028,56	н730	887533,30	3527210,33
н649	887470,80	3527564,01	н690	887262,10	3529034,20	н731	887518,30	3527254,63
н650	887485,80	3527594,77	н691	887262,40	3529034,45	н732	887511,60	3527274,46
н651	887531,60	3527689,22	н692	887271,60	3529037,02	н733	887483,70	3527357,25
н652	887492,00	3527708,45	н693	887275,10	3529038,00	н734	887519,20	3527254,92
н653	887503,60	3527732,25	н694	887279,10	3529039,09	н735	887534,50	3527210,73
н654	887797,60	3528337,87	н695	887284,90	3529040,72	н736	887449,60	3527458,29
н655	887815,50	3528329,15	н696	887290,70	3529042,32	н737	887433,70	3527518,54
н656	887837,40	3528374,06	н697	887291,60	3529042,58	н738	887417,00	3527567,74
н657	887819,50	3528382,85	н698	887292,60	3529038,44	н739	887416,10	3527565,92
н658	887889,60	3528527,38	н699	887298,30	3529013,84	н740	887433,20	3527516,61
н659	887872,50	3528552,29	н700	887300,30	3529005,25	н741	887444,50	3527473,51
н660	887610,50	3528756,68	н701	887301,60	3529000,04	н742	887630,40	3528007,28
н661	887622,40	3528772,36	н702	887301,10	3528999,92	н743	887715,90	3528180,44
н662	887582,70	3528802,77	н703	887291,10	3528997,19	н744	887760,50	3528275,15
н663	887571,10	3528787,44	н704	887291,90	3528994,03	н745	887880,50	3528530,17
н664	887470,30	3528866,03	н705	887299,50	3528988,93	н746	887882,20	3528533,83
н665	887463,80	3528871,67	н706	887342,30	3528956,60	н747	887872,50	3528542,02
н666	887385,50	3528943,79	н707	887373,40	3528927,85	н748	887712,50	3528669,32
н667	887364,60	3528962,99	н708	887377,60	3528923,98	н749	887454,00	3528872,35
н668	887355,40	3528970,92	н709	887399,60	3528911,13	н750	887466,70	3528860,64
н669	887343,30	3528980,77	н710	887426,30	3528892,56	н751	887444,00	3527660,25

Проект межевания территории для размещения
линейного объекта регионального назначения
Ханты-Мансийского автономного округа – Югры
«Трубопроводы Майского региона строительства
2016-2017г.г., вторая очередь»
Землепользователь ОАО «НК «Роснефть»

Каталог координат земельного участка (:ЗУ1)

№№	X	Y	№№	X	Y	№№	X	Y
н752	887454,00	3527680,40	н793	889027,80	3544528,71	н834	887740,90	3545000,14
н753	887449,90	3527682,11	н794	889030,10	3544529,78	н835	887758,80	3545018,01
н754	887448,70	3527682,59	н795	889031,70	3544531,28	н836	887768,10	3545027,33
н755	887445,80	3527684,75	н796	888345,80	3545032,84	н837	887930,80	3545027,33
н756	887435,70	3527664,66	н797	888346,00	3545042,83	н838	887947,50	3545017,69
н757	887440,20	3527662,32	н798	888346,10	3545046,84	н839	887757,10	3545030,44
н758	887444,00	3527660,25	н799	888346,20	3545052,77	н840	887765,90	3545037,33
н759	887454,00	3527680,40	н800	888091,70	3545052,83	н841	887764,00	3545037,33
н760	887449,90	3527682,11	н801	888065,50	3545037,69	н842	887758,50	3545031,89
н761	887448,70	3527682,59	н802	888059,20	3545037,69	н843	887718,00	3544977,21
н762	887445,80	3527684,75	н803	888059,20	3545031,69	н844	887731,00	3544990,24
н763	887435,70	3527664,66	н804	888059,10	3545027,69	н845	887724,40	3544997,26
н764	887440,20	3527662,32	н805	888059,10	3545017,69	н846	887724,10	3544997,52
н765	889032,70	3544532,34	н806	888070,80	3545017,69	н847	887721,60	3545000,60
н766	889026,60	3544545,72	н807	888097,10	3545032,84	н848	887720,50	3545001,86
н767	889005,10	3544535,97	н808	888029,10	3545027,69	н849	887716,40	3544998,60
н768	888981,00	3544589,29	н809	888029,20	3545031,69	н850	887706,70	3545008,24
н769	888967,80	3544618,37	н810	887983,80	3545031,69	н851	887702,60	3545013,28
н770	888955,90	3544646,96	н811	887985,10	3545037,69	н852	887701,50	3545014,58
н771	888942,50	3544687,03	н812	887974,50	3545037,69	н853	887692,50	3545025,63
н772	888787,70	3544831,99	н813	887976,30	3545031,69	н854	887697,40	3545029,67
н773	888615,50	3545004,16	н814	887977,60	3545027,69	н855	887695,40	3545032,04
н774	888433,70	3545052,76	н815	887980,50	3545018,13	н856	887690,90	3545035,81
н775	888406,20	3545052,77	н816	887980,70	3545017,69	н857	887686,20	3545039,78
н776	888406,10	3545046,84	н817	887981,50	3545017,69	н858	887683,90	3545038,78
н777	888406,00	3545042,83	н818	887981,00	3545019,34	н859	887679,40	3545037,86
н778	888405,80	3545032,84	н819	887982,90	3545027,69	н860	887673,40	3545037,70
н779	888431,20	3545032,84	н820	887979,10	3545017,69	н861	887668,50	3545037,58
н780	888605,10	3544986,23	н821	887976,10	3545027,69	н862	887664,90	3545037,56
н781	888773,60	3544817,74	н822	887974,80	3545031,69	н863	887649,20	3545037,38
н782	888925,00	3544676,10	н823	887973,00	3545037,69	н864	887649,40	3545036,56
н783	888935,80	3544640,56	н824	887952,80	3545037,69	н865	887659,40	3545026,56
н784	888962,90	3544580,61	н825	887936,10	3545047,33	н866	887664,10	3545024,35
н785	888995,10	3544509,50	н826	887771,60	3545047,33	н867	887681,20	3545016,35
н786	889016,70	3544519,25	н827	887773,90	3545043,61	н868	887687,30	3545021,41
н787	889016,90	3544518,69	н828	887771,00	3545041,33	н869	887689,40	3545023,09
н788	889021,30	3544520,70	н829	887762,30	3545041,33	н870	887698,40	3545012,05
н789	889019,30	3544524,86	н830	887758,40	3545037,43	н871	887699,50	3545010,74
н790	889024,10	3544527,05	н831	887731,50	3545010,54	н872	887703,80	3545005,55
н791	889025,30	3544524,49	н832	887734,10	3545007,45	н873	887713,20	3544996,12
н792	889029,00	3544526,05	н833	887734,70	3545006,72	н874	887705,30	3544989,92

Проект межевания территории для размещения
линейного объекта регионального назначения
Ханты-Мансийского автономного округа – Югры
«Трубопроводы Майского региона строительства
2016-2017г.г., вторая очередь»
Землепользователь ОАО «НК «Роснефть»

Каталог координат земельного участка (:ЗУ1)

№№	X	Y	№№	X	Y	№№	X	Y
н875	887685,20	3545021,69	н916	902614,80	3612962,44	н957	902631,70	3612755,24
н876	887686,00	3545031,66	н917	902648,30	3612955,84	н958	902101,00	3612452,01
н877	887676,10	3545032,48	н918	902650,20	3612961,58	н959	902098,80	3612463,96
н878	887675,30	3545022,52	н919	902663,30	3612958,99	н960	902160,30	3612475,23
н879	902623,20	3612998,74	н920	902667,00	3612962,33	н961	902164,50	3612454,99
н880	902613,40	3613027,43	н921	902652,90	3612965,12	н962	902213,10	3612464,62
н881	902609,60	3613026,13	н922	902662,20	3612973,47	н963	902209,30	3612484,34
н882	902609,10	3613023,04	н923	902630,40	3612979,75	н964	902551,00	3612547,03
н883	902609,50	3613022,24	н924	902627,30	3612970,16	н965	902582,70	3612636,24
н884	902619,40	3612997,64	н925	902626,10	3612966,32	н966	902586,80	3612647,96
н885	902610,50	3612994,06	н926	902624,30	3612960,56	н967	902614,80	3612733,17
н886	902606,70	3613003,53	н927	902676,50	3612956,39	н968	902633,00	3612727,17
н887	902610,00	3612993,85	н928	902677,30	3612959,05	н969	902640,80	3612750,93
н888	902604,30	3613009,55	н929	902677,10	3612960,35	н970	902631,20	3612753,80
н889	902603,90	3613010,63	н930	902672,00	3612961,36	н971	902627,40	3612754,95
н890	902601,10	3613009,49	н931	902668,20	3612958,01	н972	902621,60	3612756,67
н891	902599,40	3613008,83	н932	902641,30	3612752,37	н973	902620,30	3612752,43
н892	902599,70	3613007,97	н933	902666,20	3612828,10	н974	902610,80	3612755,53
н893	902607,80	3612992,88	н934	902685,00	3612821,82	н975	902608,90	3612749,83
н894	902602,20	3613006,74	н935	902700,90	3612869,24	н976	902605,90	3612750,84
н895	902600,30	3613005,98	н936	902681,80	3612875,57	н977	902573,50	3612652,33
н896	902604,90	3612991,63	н937	902686,50	3612889,79	н978	902542,70	3612565,54
н897	902613,80	3612964,36	н938	902691,00	3612904,33	н979	902478,90	3612552,40
н898	902614,50	3612966,62	н939	902696,60	3612924,17	н980	902088,30	3612479,64
н899	902616,80	3612974,03	н940	902702,00	3612948,55	н981	902088,90	3612476,36
н900	902618,80	3612980,48	н941	902705,30	3612964,98	н982	902082,50	3612475,20
н901	902620,00	3612984,27	н942	902695,40	3612966,92	н983	902084,70	3612463,55
н902	902617,80	3612983,59	н943	902689,10	3612961,31	н984	902084,70	3612463,26
н903	902613,90	3612982,42	н944	902689,80	3612958,48	н985	901690,10	3612390,76
н904	902608,20	3612980,68	н945	902689,60	3612957,89	н986	901690,80	3612386,83
н905	902622,80	3612960,86	н946	902681,30	3612959,51	н987	902089,40	3612460,05
н906	902624,60	3612966,62	н947	902681,50	3612958,86	н988	902087,20	3612471,99
н907	902625,80	3612970,45	н948	902680,40	3612955,61	н989	902089,60	3612472,43
н908	902629,00	3612980,53	н949	902688,40	3612954,05	н990	902091,90	3612460,31
н909	902629,20	3612981,05	н950	902651,50	3612838,19	н991	901691,10	3612385,70
н910	902628,80	3612982,09	н951	902652,00	3612838,02	н992	901692,70	3612377,01
н911	902627,30	3612986,50	н952	902646,40	3612822,26	н993	902547,30	3612566,48
н912	902621,80	3612984,79	н953	902627,90	3612763,97	н994	902548,20	3612566,67
н913	902619,70	3612978,07	н954	902624,40	3612765,10	н995	902560,30	3612603,11
н914	902617,60	3612971,61	н955	902622,10	3612758,11	н996	901683,00	3612375,21
н915	902615,90	3612966,17	н956	902627,90	3612756,39	н997	901691,20	3612376,73

Проект межевания территории для размещения
линейного объекта регионального назначения
Ханты-Мансийского автономного округа – Югры
«Трубопроводы Майского региона строительства
2016-2017г.г., вторая очередь»
Землепользователь ОАО «НК «Роснефть»

Каталог координат земельного участка (:ЗУ1)

№№	X	Y	№№	X	Y	№№	X	Y
н998	901690,60	3612380,09	н1039	901572,20	3612383,38	н1080	901521,60	3612539,35
н999	901689,60	3612385,42	н1040	901574,40	3612410,07	н1081	901525,00	3612537,16
н1000	901681,30	3612383,88	н1041	901568,60	3612412,88	н1082	901536,10	3612542,70
н1001	901681,70	3612381,69	н1042	901564,70	3612414,75	н1083	901562,70	3612581,33
н1002	901681,10	3612385,04	н1043	901555,10	3612419,44	н1084	901441,80	3612664,65
н1003	901689,40	3612386,55	н1044	901551,40	3612373,47	н1085	901452,80	3612682,13
н1004	901688,60	3612390,49	н1045	901574,80	3612414,90	н1086	901410,60	3612708,94
н1005	901680,30	3612388,96	н1046	901577,00	3612442,05	н1087	901400,00	3612691,99
н1006	901672,20	3612373,24	н1047	901539,20	3612468,08	н1088	901371,50	3612707,72
н1007	901681,50	3612374,94	н1048	901536,70	3612462,54	н1089	901335,30	3612726,23
н1008	901680,20	3612381,41	н1049	901535,00	3612458,83	н1090	901333,10	3612720,55
н1009	901679,80	3612383,61	н1050	901533,20	3612454,77	н1091	901331,70	3612716,79
н1010	901671,00	3612381,96	н1051	901530,80	3612449,59	н1092	901328,10	3612707,36
н1011	901670,80	3612383,15	н1052	901556,10	3612432,15	н1093	901367,30	3612687,43
н1012	901679,60	3612384,76	н1053	901555,50	3612424,24	н1094	901374,30	3612683,65
н1013	901678,80	3612388,69	н1054	901565,10	3612419,57	н1095	901380,30	3612680,26
н1014	901670,20	3612387,11	н1055	901569,00	3612417,70	н1096	901391,80	3612673,67
н1015	901639,20	3612367,18	н1056	901526,60	3612452,47	н1097	901399,70	3612668,82
н1016	901662,40	3612371,42	н1057	901530,80	3612461,71	н1098	901407,00	3612664,20
н1017	901661,10	3612380,13	н1058	901532,50	3612465,41	н1099	901534,90	3612576,21
н1018	901655,20	3612379,03	н1059	901535,00	3612470,96	н1100	901519,30	3612553,63
н1019	901655,00	3612380,24	н1060	901502,20	3612493,60	н1101	901527,70	3612548,16
н1020	901661,00	3612381,34	н1061	901508,90	3612503,36	н1102	901531,10	3612545,97
н1021	901660,50	3612384,30	н1062	901504,20	3612507,06	н1103	901317,10	3612712,99
н1022	901625,60	3612378,10	н1063	901501,10	3612509,53	н1104	901320,10	3612722,69
н1023	901626,20	3612374,95	н1064	901493,20	3612515,71	н1105	901321,30	3612726,56
н1024	901636,40	3612376,84	н1065	901474,40	3612488,49	н1106	901321,70	3612727,93
н1025	901638,00	3612368,48	н1066	901514,60	3612511,57	н1107	901320,30	3612729,52
н1026	901639,00	3612368,68	н1067	901529,10	3612532,64	н1108	901321,00	3612731,48
н1027	901577,10	3612355,76	н1068	901524,10	3612535,93	н1109	901323,00	3612731,75
н1028	901612,70	3612362,29	н1069	901520,80	3612538,13	н1110	901323,20	3612732,38
н1029	901611,10	3612370,68	н1070	901512,40	3612543,61	н1111	901260,50	3612764,35
н1030	901610,10	3612370,62	н1071	901498,90	3612523,94	н1112	901252,50	3612768,71
н1031	901609,10	3612371,80	н1072	901506,70	3612517,75	н1113	901243,50	3612773,87
н1032	901622,20	3612374,22	н1073	901509,90	3612515,28	н1114	901199,20	3612800,79
н1033	901621,70	3612377,40	н1074	901530,00	3612533,87	н1115	901165,50	3612821,36
н1034	901611,30	3612375,57	н1075	901535,20	3612541,46	н1116	901157,90	3612825,99
н1035	901611,20	3612376,26	н1076	901530,20	3612544,74	н1117	901151,00	3612830,17
н1036	901606,10	3612375,32	н1077	901526,90	3612546,93	н1118	901142,40	3612816,09
н1037	901601,50	3612380,61	н1078	901518,50	3612552,40	н1119	901132,90	3612800,45
н1038	901581,60	3612376,93	н1079	901513,30	3612544,83	н1120	901138,00	3612797,33

Проект межевания территории для размещения
линейного объекта регионального назначения
Ханты-Мансийского автономного округа – Югры
«Трубопроводы Майского региона строительства
2016-2017г.г., вторая очередь»
Землепользователь ОАО «НК «Роснефть»

Каталог координат земельного участка (:ЗУ1)

№№	X	Y	№№	X	Y	№№	X	Y
н1121	901141,50	3612795,26	н1162	900809,10	3612164,24	н1203	900902,50	3612899,29
н1122	901150,00	3612790,08	н1163	900809,30	3612166,65	н1204	900904,10	3612901,70
н1123	901151,90	3612793,17	н1164	900809,80	3612173,28	н1205	900903,50	3612902,14
н1124	901157,70	3612802,68	н1165	900810,00	3612176,57	н1206	900901,80	3612903,27
н1125	901176,40	3612791,30	н1166	900810,20	3612176,77	н1207	900895,90	3612907,45
н1126	901226,40	3612760,81	н1167	900811,40	3612178,71	н1208	900892,70	3612909,74
н1127	901238,10	3612753,93	н1168	900817,20	3612187,69	н1209	900890,70	3612911,10
н1128	901260,60	3612741,72	н1169	900818,20	3612189,14	н1210	900874,50	3612922,53
н1129	901145,10	3612781,94	н1170	900821,30	3612193,40	н1211	900873,30	3612920,83
н1130	901149,20	3612788,80	н1171	900829,30	3612204,64	н1212	900850,20	3612935,23
н1131	901140,70	3612793,99	н1172	900831,60	3612207,74	н1213	900835,60	3612913,21
н1132	901137,30	3612796,06	н1173	900831,80	3612208,08	н1214	900817,80	3612886,34
н1133	901132,10	3612799,17	н1174	900882,00	3612277,92	н1215	900871,40	3612850,91
н1134	901129,50	3612794,88	н1175	900880,80	3612278,76	н1216	900874,60	3612834,80
н1135	901128,00	3612792,35	н1176	900863,20	3612291,74	н1217	900920,20	3612819,57
н1136	901133,10	3612789,23	н1177	900818,20	3612228,98	н1218	900954,50	3612808,08
н1137	901136,50	3612787,15	н1178	900812,00	3612231,55	н1219	901017,10	3612763,50
н1138	901133,40	3612762,85	н1179	900823,20	3612248,10	н1220	901029,50	3612754,60
н1139	901142,10	3612777,09	н1180	900976,60	3612473,92	н1221	901045,40	3612743,28
н1140	901144,30	3612780,65	н1181	900995,30	3612501,43	н1222	901021,30	3612703,72
н1141	901135,70	3612785,87	н1182	901082,80	3612644,93	н1223	901075,20	3612670,90
н1142	901132,30	3612787,96	н1183	901092,30	3612660,50	н1224	901065,50	3612655,04
н1143	901127,20	3612791,08	н1184	901111,50	3612648,77	н1225	900978,50	3612512,26
н1144	901124,90	3612787,31	н1185	901161,10	3612730,59	н1226	900945,20	3612463,18
н1145	901117,40	3612774,93	н1186	901126,80	3612751,92	н1227	900804,80	3612256,63
н1146	901118,10	3612772,94	н1187	901128,20	3612754,31	н1228	900793,10	3612239,39
н1147	901121,70	3612770,56	н1188	901119,90	3612759,81	н1229	900766,70	3612250,37
н1148	901125,10	3612768,36	н1189	901116,50	3612762,01	н1230	900733,40	3612170,37
н1149	900797,40	3612145,58	н1190	901112,20	3612764,87	н1231	900778,80	3612174,09
н1150	900800,80	3612150,37	н1191	901111,50	3612765,31	н1232	900772,50	3612165,44
н1151	900806,60	3612156,50	н1192	901090,30	3612779,24	н1233	900790,80	3612150,90
н1152	900807,70	3612156,25	н1193	901088,50	3612774,91	н1234	900857,90	3612126,49
н1153	900811,50	3612155,60	н1194	901071,80	3612786,51	н1235	900858,60	3612127,31
н1154	900812,70	3612155,33	н1195	901055,90	3612760,40	н1236	900860,40	3612129,53
н1155	900820,00	3612153,65	н1196	901039,80	3612771,83	н1237	900853,90	3612139,31
н1156	900819,20	3612154,28	н1197	900964,30	3612825,64	н1238	900833,00	3612163,38
н1157	900809,20	3612162,59	н1198	900961,30	3612826,91	н1239	900830,50	3612168,78
н1158	900809,10	3612162,68	н1199	900932,70	3612836,45	н1240	900829,80	3612171,86
н1159	900809,10	3612162,77	н1200	900912,70	3612843,15	н1241	900830,40	3612176,33
н1160	900809,00	3612162,98	н1201	900934,70	3612876,28	н1242	900832,90	3612183,38
н1161	900809,00	3612163,20	н1202	900918,20	3612887,49	н1243	900848,20	3612203,56

Проект межевания территории для размещения
линейного объекта регионального назначения
Ханты-Мансийского автономного округа – Югры
«Трубопроводы Майского региона строительства
2016-2017г.г., вторая очередь»
Землепользователь ОАО «НК «Роснефть»

Каталог координат земельного участка (:ЗУ1)

№№	X	Y	№№	X	Y	№№	X	Y
н1244	900848,40	3612203,86	н1270	900864,60	3612141,14	н1296	900909,60	3612910,04
н1245	900872,50	3612235,65	н1271	900845,20	3612172,92	н1297	900916,20	3612920,02
н1246	900894,40	3612268,80	н1272	900907,60	3612259,11	н1298	900907,70	3612925,24
н1247	900890,00	3612272,06	н1273	900904,60	3612261,29	н1299	900904,30	3612927,33
н1248	900889,90	3612272,09	н1274	900880,40	3612229,49	н1300	900899,20	3612930,45
н1249	900883,10	3612262,58	н1275	900847,00	3612179,09	н1301	900893,20	3612921,52
н1250	900843,80	3612207,69	н1276	900845,30	3612174,66	н1302	900898,20	3612918,07
н1251	900841,90	3612205,13	н1277	900810,70	3612166,07	н1303	900901,40	3612915,78
н1252	900828,10	3612185,91	н1278	900815,20	3612173,04	н1304	900909,10	3612910,42
н1253	900827,10	3612184,64	н1279	900819,60	3612178,19	н1305	900917,10	3612921,26
н1254	900826,40	3612183,88	н1280	900824,50	3612183,91	н1306	900920,90	3612927,03
н1255	900825,60	3612182,98	н1281	900825,80	3612185,45	н1307	900912,30	3612932,21
н1256	900824,80	3612182,05	н1282	900827,00	3612186,84	н1308	900908,90	3612934,28
н1257	900816,30	3612172,10	н1283	900827,40	3612187,33	н1309	900903,70	3612937,39
н1258	900810,70	3612163,28	н1284	900840,40	3612205,51	н1310	900900,00	3612931,69
н1259	900821,40	3612154,45	н1285	900841,90	3612207,65	н1311	900905,10	3612928,56
н1260	900822,10	3612153,87	н1286	900888,70	3612272,97	н1312	900908,50	3612926,48
н1261	900823,40	3612152,72	н1287	900888,30	3612273,23	н1313	900921,70	3612928,27
н1262	900823,60	3612152,68	н1288	900883,20	3612277,02	н1314	900927,50	3612936,99
н1263	900828,70	3612151,12	н1289	900833,20	3612207,40	н1315	900919,10	3612942,51
н1264	900828,80	3612151,10	н1290	900833,10	3612207,35	н1316	900915,80	3612944,71
н1265	900852,30	3612133,59	н1291	900829,00	3612201,56	н1317	900910,80	3612948,02
н1266	900855,10	3612130,12	н1292	900822,60	3612192,74	н1318	900904,60	3612938,63
н1267	900867,20	3612138,05	н1293	900819,40	3612188,26	н1319	900909,70	3612935,52
н1268	900872,20	3612144,39	н1294	900818,60	3612187,00	н1320	900913,10	3612933,45
н1269	900851,50	3612160,90	н1295	900811,50	3612176,14			

Каталог координат земельного участка (:ЗУ2)

№№	X	Y
н680	887251,00	3529035,12
н679	887252,00	3529038,35
н678	887252,60	3529040,23
н677	887253,70	3529043,66
н676	887254,10	3529048,29
н675	887254,60	3529054,27
н1325	887247,60	3529054,76
н1326	887246,20	3529035,53
н1327	887250,60	3529035,15

Каталог координат земельного участка (:0766:ЗУ1)

№№	X	Y
н6	909161,00	3543856,42
н1321	909156,90	3543883,39
н1322	909156,10	3543884,87
н1323	909118,00	3543874,21
н1324	909122,10	3543848,83
н11	909123,30	3543844,76
н10	909123,50	3543844,26
н9	909126,80	3543844,97
н8	909136,50	3543847,03
н7	909138,80	3543847,52

Ханты-Мансийский автономный округ – Югра
Губернатор

Приложение 44
к постановлению Правительства
Ханты-Мансийского
автономного округа – Югры
от 11 марта 2016 года № 67-п

Градостроительный план земельного участка
N

Градостроительный план земельного участка подготовлен на основании Приказа Департамента строительства Ханты-Мансийского автономного округа – Югры от 23.11.2015г. №485-П «О подготовке документации по планировке территории, на которой предусматривается размещение объектов регионального назначения
(реквизиты решения уполномоченного федерального органа исполнительной власти, или органа исполнительной власти субъекта Российской Федерации, или органа местного самоуправления о подготовке документации по планировке территории, либо реквизиты обращения и ф.и.о. заявителя - физического лица, либо реквизиты обращения и наименование заявителя - юридического лица о выдаче градостроительного плана земельного участка)

Местонахождение земельного участка
Ханты-Мансийский автономный округ - Югра
(субъект Российской Федерации)

Нефтеюганский район
(муниципальный район или городской округ)

Межселенная территория.
(поселение)

Кадастровый номер земельного участка *кадастровый номер отсутствует*.

Описание местоположения границ земельного участка *Южно-Балыкское месторождение*

Площадь земельного участка *0,8742 га.*
Описание местоположения проектируемого объекта на земельном участке (объекта капитального строительства)
План подготовлен *Агузанова Е.П. Инженер отдела землеустройства ООО «Томскнефтепроект»*
(ф.и.о., должность уполномоченного лица, наименование органа или организации)

М.П. *25.12.2015* *Агузанова Е.П.*
(дата) (подпись) (расшифровка подписи)

Представлен *Правительство Ханты-Мансийского автономного округа - Югры*
(наименование уполномоченного федерального органа исполнительной власти, или органа исполнительной власти субъекта Российской Федерации, или органа местного самоуправления)

(дата)

Утвержден
(реквизиты акта Правительства Российской Федерации, или высшего исполнительного органа государственной власти субъекта Российской Федерации, или главы местной администрации об утверждении)

Чертеж градостроительного плана земельного участка и линий градостроительного регулирования

Ситуационный план

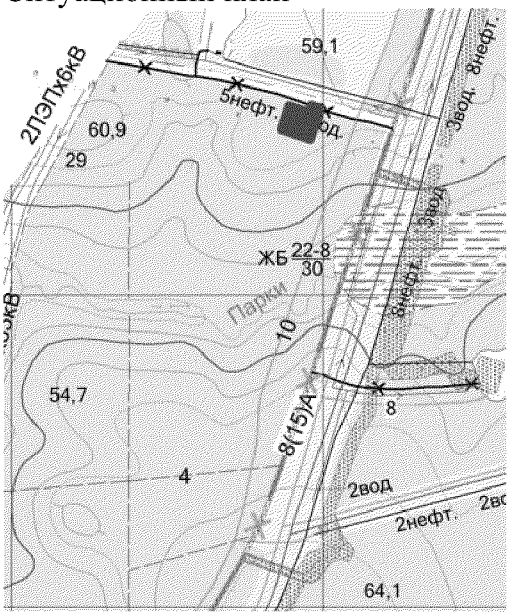

Условные обозначения

- границы земельного участка
- место допустимого размещения зданий, строений, сооружений
- земельные участки, согласно сведениям государственного кадастра недвижимости
- водоохранные зоны
- ● 1 точки поворота границы, зоны планируемого размещения объектов капитального строительства
- (1) номер объекта капитального строительства

Экспликация объектов

№№	Наименование объектов
1	Временный городок строителей

1:5 000

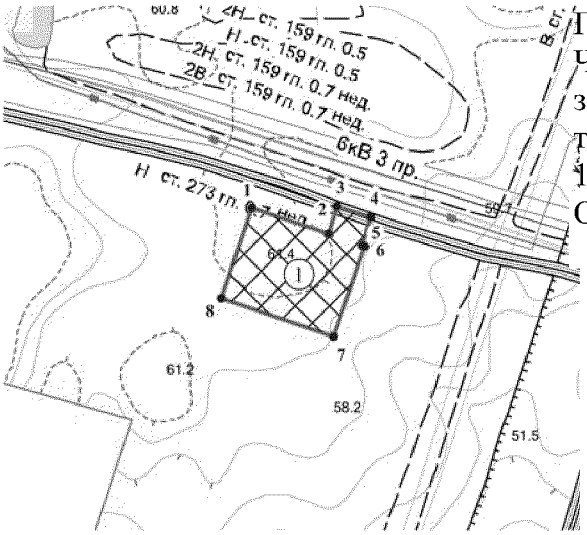

Площадь земельного участка - 0,8742 га.
Чертеж градостроительного плана земельного участка разработан на топографической основе в масштабе 1:5000, выполненной в 2014г.
ООО «Томскнефтепроект»

Каталог координат точек поворота границы земельного участка

№№	X	У
1	908607,07	3542892,05
2	908585,02	3542956,48
3	908608,60	3542963,54
4	908599,23	3542991,97
5	908575,31	3542984,84
6	908574,69	3542986,66
7	908499,00	3542960,75
8	908531,38	3542866,14

2. Информация о разрешенном использовании земельного участка, требованиях к назначению, параметрам и размещению объекта капитального строительства [1,2,3,4]

Градостроительным регламентом не установлены

(наименование представительного органа местного самоуправления, реквизиты акта об утверждении правил землепользования и застройки, информация обо всех предусмотренных градостроительным регламентом видах разрешенного использования земельного участка (за исключением случаев предоставления земельного участка для государственных или муниципальных нужд)

2.1. Информация о разрешенном использовании земельного участка [2, 3, 4]

основные виды разрешенного использования земельного участка:
Градостроительным регламентом не установлено

условно разрешенные виды использования земельного участка:
Градостроительным регламентом не установлено

вспомогательные виды использования земельного участка:
Градостроительным регламентом не установлено

2.2. Требования к назначению, параметрам и размещению объекта капитального строительства на указанном земельном участке. Назначение объекта капитального строительства [2]

Назначение объекта капитального строительства

N *не имеется* (согласно чертежу), _____ (назначение объекта капитального строительства).

2.2.1. Предельные (минимальные и (или) максимальные) размеры земельных участков и объектов капитального строительства, в том числе площадь [2]:

Кадастровый номер земельного участка согласно чертежу градостр. плана	1. Длина (метров)	2. Ширина (метров)	3. Полоса отчуждения	4. Охранные зоны	5. Площадь земельного участка (га)	6. Номер объекта кап. стр-ва согласно чертежу градостр. плана	7. Размер (м)		8. Площадь объекта кап. стр-ва (га)
							макс.	мин.	
-	-	-	-	-	-	-	-	-	-

2.2.2. Предельное количество этажей _____ или предельная высота зданий, строений, сооружений ____ м. [2]

2.2.3. Максимальный процент застройки в границах земельного участка _____% [2].

2.2.4. Иные показатели [2]:

Рекультивация земель после завершения строительства объекта, вывоз всех отходов в места, согласованные с соответствующим муниципальным органом

2.2.5. Требования к назначению, параметрам и размещению объекта капитального строительства на указанном земельном участке [3, 4]

N ___*1*___, _____*Временный городок строителей*_____.
(согласно чертежу) (назначение объекта капитального строительства)

Предельные (минимальные и (или) максимальные) размеры земельных участков:

Номер участка согласно чертежу градостроительного плана	Длина (м)	Ширина (м)	Площадь (га)	Полоса отчуждения	Охранные зоны
1	*сложная конфигурация*		*0,8742*	-	-

3. Информация о расположенных в границах земельного участка объектах капитального строительства и объектах культурного наследия [1, 2, 3, 4]

3.1. Объекты капитального строительства

N ___*не имеется*___, _____.
(согласно чертежу) (назначение объекта капитального строительства)

инвентаризационный или кадастровый номер _____,

технический или кадастровый паспорт объекта подготовлен ___
(дата)

_____
(наименование организации (органа) государственного кадастрового учета объектов недвижимости или государственного технического учета и технической инвентаризации объектов капитального строительства)

3.2. Объекты, включенные в единый государственный реестр объектов культурного наследия (памятников истории и культуры) народов Российской Федерации

N ___*не имеется*___, _____.
(согласно чертежу) (назначение объекта культурного наследия)

_____
(наименование органа государственной власти, принявшего решение о включении выявленного объекта культурного наследия в реестр, реквизиты этого решения)

регистрационный номер в реестре _____ от _____
(дата)

4. Информация о разделении земельного участка [2, 3, 4]

Пункт 4 статьи 41 Градостроительного кодекса РФ.
(наименование и реквизиты документа, определяющего возможность или невозможность разделения)

Градостроительный план земельного участка
N

Градостроительный план земельного участка подготовлен на основании Приказа Департамента строительства Ханты-Мансийского автономного округа – Югры от 23.11.2015г. №485-П «О подготовке документации по планировке территории, на которой предусматривается размещение объектов регионального назначения

(реквизиты решения уполномоченного федерального органа исполнительной власти, или органа исполнительной власти субъекта Российской Федерации, или органа местного самоуправления о подготовке документации по планировке территории, либо реквизиты обращения и ф.и.о. заявителя - физического лица, либо реквизиты обращения и наименование заявителя - юридического лица о выдаче градостроительного плана земельного участка)

Местонахождение земельного участка
Ханты-Мансийский автономный округ - Югра
(субъект Российской Федерации)

Сургутский район
(муниципальный район или городской округ)

Межселенная территория.
(поселение)

Кадастровый номер земельного участка *кадастровый номер отсутствует*.

Описание местоположения границ земельного участка *Угутское месторождение*

Площадь земельного участка *0.8042 га.*

Описание местоположения проектируемого объекта на земельном участке (объекта капитального строительства)

План подготовлен *Агузанова Е.П. Инженер отдела землеустройства ООО «Томскнефтепроект»*
(Ф.И.О., должность уполномоченного лица, наименование органа или организации)

М.П. *25.12.2015г.* *Агузанова Е.П.*
(дата) (подпись) (расшифровка подписи)

Томскнефтепроект

Представлен *Правительство Ханты-Мансийского автономного округа – Югры*
(наименование уполномоченного федерального органа исполнительной власти, или органа исполнительной власти субъекта Российской Федерации, или органа местного самоуправления)

(дата)

Утвержден .
(реквизиты акта Правительства Российской Федерации, или высшего исполнительного органа государственной власти субъекта Российской Федерации, или главы местной администрации об утверждении)

Чертеж градостроительного плана земельного участка и линий градостроительного регулирования

Ситуационный план

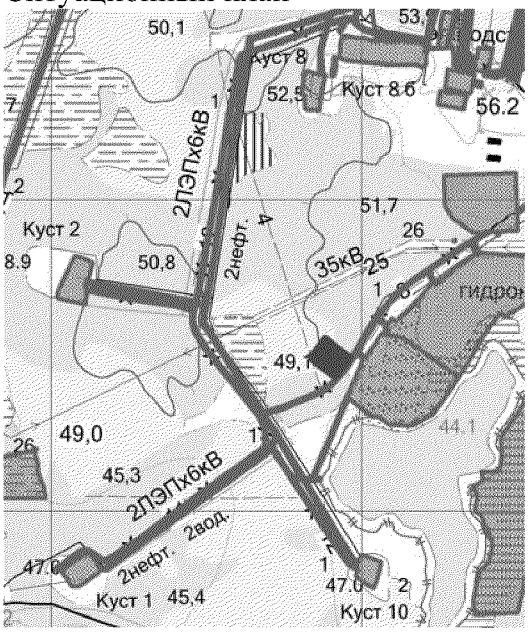

Условные обозначения

- границы земельного участка
- место допустимого размещения зданий, строений, сооружений
- земельные участки, согласно сведениям государственного кадастра недвижимости
- водоохранные зоны
- ● 1 точки поворота границы, зоны планируемого размещения объектов капитального строительства
- (1) номер объекта капитального строительства

Экспликация объектов

№№	Наименование объектов
1	Временный городок строителей

1:5 000

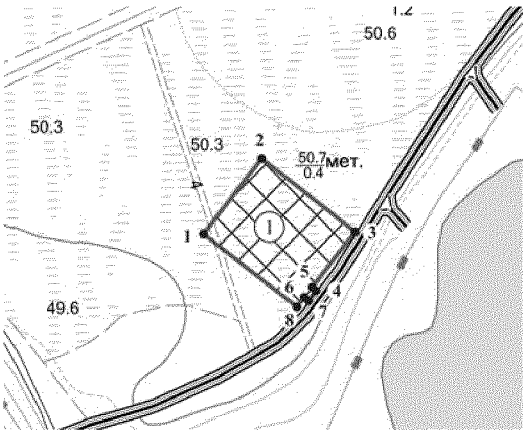

Площадь земельного участка - 0,8042 га. Чертеж градостроительного плана земельного участка разработан на топографической основе в масштабе 1:5000, выполненной в 2014г. ООО «Томскнефтепроект»

Каталог координат точек поворота границы земельного участка

№№	X	У
1	901492,68	3612833,65
2	901555,78	3612882,83
3	901494,31	3612961,70
4	901447,34	3612924,92
5	901444,50	3612928,56
6	901436,44	3612922,46
7	901439,32	3612918,67
8	901431,21	3612912,53

2. Информация о разрешенном использовании земельного участка, требованиях к назначению, параметрам и размещению объекта капитального строительства [1,2,3,4]

Градостроительным регламентом не установлены

(наименование представительного органа местного самоуправления, реквизиты акта об утверждении правил землепользования и застройки, информация обо всех предусмотренных градостроительным регламентом видах разрешенного использования земельного участка (за исключением случаев предоставления земельного участка для государственных или муниципальных нужд)

2.1. Информация о разрешенном использовании земельного участка [2, 3, 4]

основные виды разрешенного использования земельного участка:
Градостроительный регламент не установлен

условно разрешенные виды использования земельного участка:
Градостроительный регламент не установлен

вспомогательные виды использования земельного участка:
Градостроительный регламент не установлен

2.2. Требования к назначению, параметрам и размещению объекта капитального строительства на указанном земельном участке. Назначение объекта капитального строительства [2]

Назначение объекта капитального строительства

N *не имеется* (согласно чертежу), _____ (назначение объекта капитального строительства).

2.2.1. Предельные (минимальные и (или) максимальные) размеры земельных участков и объектов капитального строительства, в том числе площадь [2]:

Кадастровый номер земельного участка согласно чертежу градостр. плана	1. Длина (метров)	2. Ширина (метров)	3. Полоса отчуждения	4. Охранные зоны	5. Площадь земельного участка (га)	6. Номер объекта кап. стр-ва согласно чертежу градостр. плана	7. Размер (м)		8. Площадь объекта кап. стр-ва (га)
							макс.	мин.	
-	-	-	-	-	-	-	-	-	-

2.2.2. Предельное количество этажей _____ или предельная высота зданий, строений, сооружений ____ м. [2]

2.2.3. Максимальный процент застройки в границах земельного участка _____% [2].

2.2.4. Иные показатели [2]:

Рекультивация земель после завершения строительства объекта, вывоз всех отходов в места, согласованные с соответствующим муниципальным органом

2.2.5. Требования к назначению, параметрам и размещению объекта капитального строительства на указанном земельном участке [3, 4]

N *1* (согласно чертежу), *Временный городок строителей* (назначение объекта капитального строительства).

Предельные (минимальные и (или) максимальные) размеры земельных участков:

Номер участка согласно чертежу градостроительного плана	Длина (м)	Ширина (м)	Площадь (га)	Полоса отчуждения	Охранные зоны
1	*сложная конфигурация*		*0,8042*	-	-

3. Информация о расположенных в границах земельного участка объектах капитального строительства и объектах культурного наследия [1, 2, 3, 4]

3.1. Объекты капитального строительства

N *не имеется* (согласно чертежу), _____ (назначение объекта капитального строительства).

инвентаризационный или кадастровый номер _____,
технический или кадастровый паспорт объекта подготовлен _____ (дата)

_____
(наименование организации (органа) государственного кадастрового учета объектов недвижимости или государственного технического учета и технической инвентаризации объектов капитального строительства)

3.2. Объекты, включенные в единый государственный реестр объектов культурного наследия (памятников истории и культуры) народов Российской Федерации

N *не имеется* (согласно чертежу), _____ (назначение объекта культурного наследия).

_____
(наименование органа государственной власти, принявшего решение о включении выявленного объекта культурного наследия в реестр, реквизиты этого решения)

регистрационный номер в реестре _____ от _____ (дата)

4. Информация о разделении земельного участка [2, 3, 4]

Пункт 4 статьи 41 Градостроительного кодекса РФ.

Губернатор

Приложение 45
к постановлению Правительства
Ханты-Мансийского
автономного округа – Югры
от 11 марта 2016 года № 67-п

Положение о размещении линейного объекта регионального значения Ханты-Мансийского автономного округа – Югры «Трубопроводы Майского региона строительства 2016-2017г.г., вторая очередь»

I. Размещение объекта

В административном отношении линейный объект регионального значения Ханты-Мансийского автономного округа – Югры «Трубопроводы Майского региона строительства 2016-2017г.г., вторая очередь» (далее проектируемый объект) расположен на межселенной территории в границах Южно-Балыкского, Средне-Балыкского, Майского и Угутского месторождений нефти Нефтеюганского и Сургутского районов Ханты-Мансийского автономного округа – Югры.

II. Функциональное зонирование территории

Проектируемый объект располагается на землях промышленности и землях лесного фонда, находящихся в ведении территориальных отделов Нефтеюганского лесничества (Нефтеюганское и Юнг-Яхское участковые лесничества) и Юганского лесничества (Угутское участковое лесничество) Сургутского района.

III. Решения по планировочной организации земельных участков для размещения проектируемого объекта

Расчет полосы отвода земельных участков для выполнения работ по строительству проектируемого объекта производится с учетом действующих норм отвода земель.

Таблица 1.

Площади земельных участков, необходимые для
строительства и эксплуатации проектируемого объекта

Наименование объекта (кадастровый номер)	Площадь вновь испрашиваемых земельных участков, га	Площадь по земельным участкам, арендованным ранее, га	Зона застройки, га
Трубопроводы Майского региона строительства 2016-2017г.г., вторая очередь	33,5280	25,4952	59,0232

Таблица 2.

Площади испрашиваемых земельных участков
под проектируемый объект

№ земельного участка	Испрашиваемая площадь земельного участка, га.	Категория земель
:ЗУ1	33,3888	земли лесного фонда
:ЗУ2	0,0180	земли промышленности
:0766:ЗУ1	0,1212	земли промышленности

Координаты границ земельных участков, необходимых для размещения проектируемого объекта, в графических материалах определены в местной системе координат Ханты-Мансийского автономного округа – Югры МСК-86.

IV. Особо охраняемые территории и зоны с особыми условиями использования

Проектируемый объект технологически привязан к объектам сложившейся инфраструктуры и проходит вдоль существующих коридоров коммуникаций на свободной от застройки территории.

Проектируемый объект пересекает водоохранную зону и прибрежную полосу водного объекта реки Парки.

Для уменьшения воздействия на водотоки предусмотрены следующие мероприятия:

выполнение строительно-монтажных работ с применением гусеничной техники должно осуществляться в зимний период для уменьшения воздействия строительной техники на растительный береговой покров; в остальные сезоны года строительно-монтажные работы, движение транспорта и строительной техники должно

осуществляться только по существующим автомобильным дорогам, зимникам и временным вдольтрассовым проездам;

все отходы защитных материалов, остатки горюче-смазочных материалов тщательно должны собираться в передвижное оборудование (мусоросборники, емкости для сбора отработанных горюче-смазочных материалов) и вывозиться в места, согласованные с соответствующими муниципальными органами и органами государственной власти Российской Федерации;

после завершения строительства выполняются рекультивационные работы.

Организационный сброс стоков или загрязняющих веществ на поверхность земли и в водотоки не производится. Попадание загрязняющих веществ в водные объекты в результате размыва и выноса ливневыми и талыми водами возможно лишь при неправильном хранении строительных материалов и аварийных утечек дизтоплива работающих механизмов в период строительства.

На всех этапах работ осуществляется входной, операционный и приемочный контроль качества строительства, а также проводится своевременный профилактический осмотр, ремонт и диагностика оборудования, трубопроводов и арматуры.

Ущерб окружающей среде может быть нанесен лишь в аварийных случаях, но для их предотвращения предусмотрены все возможные мероприятия в соответствии с требованиями законодательства Российской Федерации.

В границах участка работ отсутствуют объекты историко-культурного наследия, особо охраняемые природные территории федерального, регионального и местного значения.

Проектируемый объект затрагивает границы территорий традиционного природопользования коренных малочисленных народов Севера регионального значения.

В соответствии с пунктом 1 статьи 12 Закона Ханты-Мансийского автономного округа – Югры от 28 декабря 2006 года №145-оз «О территориях традиционного природопользования коренных малочисленных народов Севера регионального значения в Ханты - Мансийском автономном округе – Югре» проведено согласование размещения проектируемого объекта с субъектом традиционного природопользования.

Губернатор

Основная часть проекта планировки территории для размещения линейного объекта регионального значения Ханты-Мансийского автономного округа – Югры: «Обустройство куста скважин № 67 Фаинского месторождения»
Землепользователь ООО «РН-Юганскнефтегаз»

Приложение 46
к постановлению Правительства
Ханты-Мансийского
автономного округа – Югры
от 11 марта 2016 года № 67-п

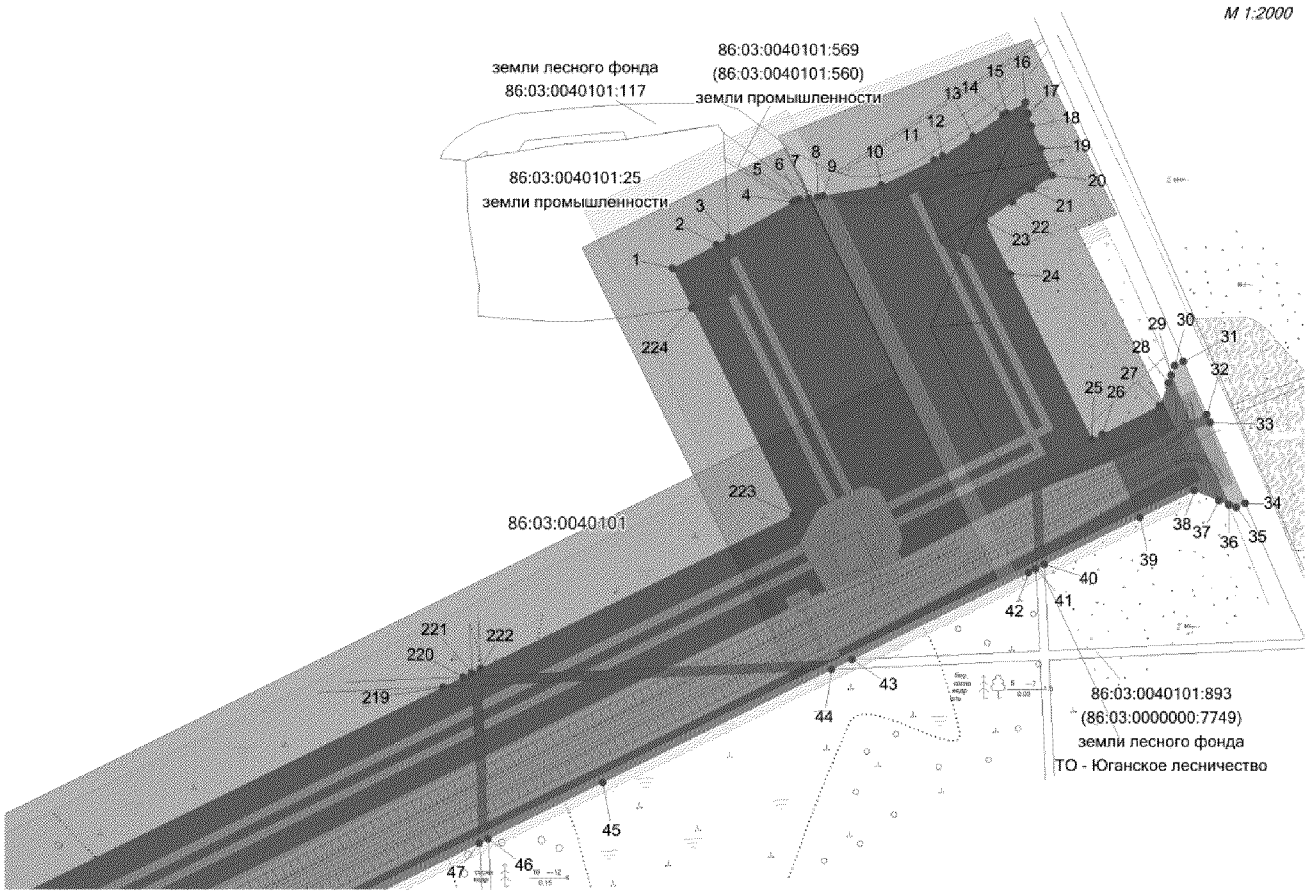

Лист 1 из 14

Основная часть проекта планировки территории для
размещения линейного объекта регионального значения
Ханты-Мансийского автономного округа – Югры:
«Обустройство куста скважин № 67
Фаинского месторождения»
Землепользователь ООО «РН-Юганскнефтегаз»



Основная часть проекта планировки территории для
размещения линейного объекта регионального значения
Ханты-Мансийского автономного округа – Югры:
«Обустройство куста скважин № 67
Фаинского месторождения»
Землепользователь ООО «РН-Юганскнефтегаз»

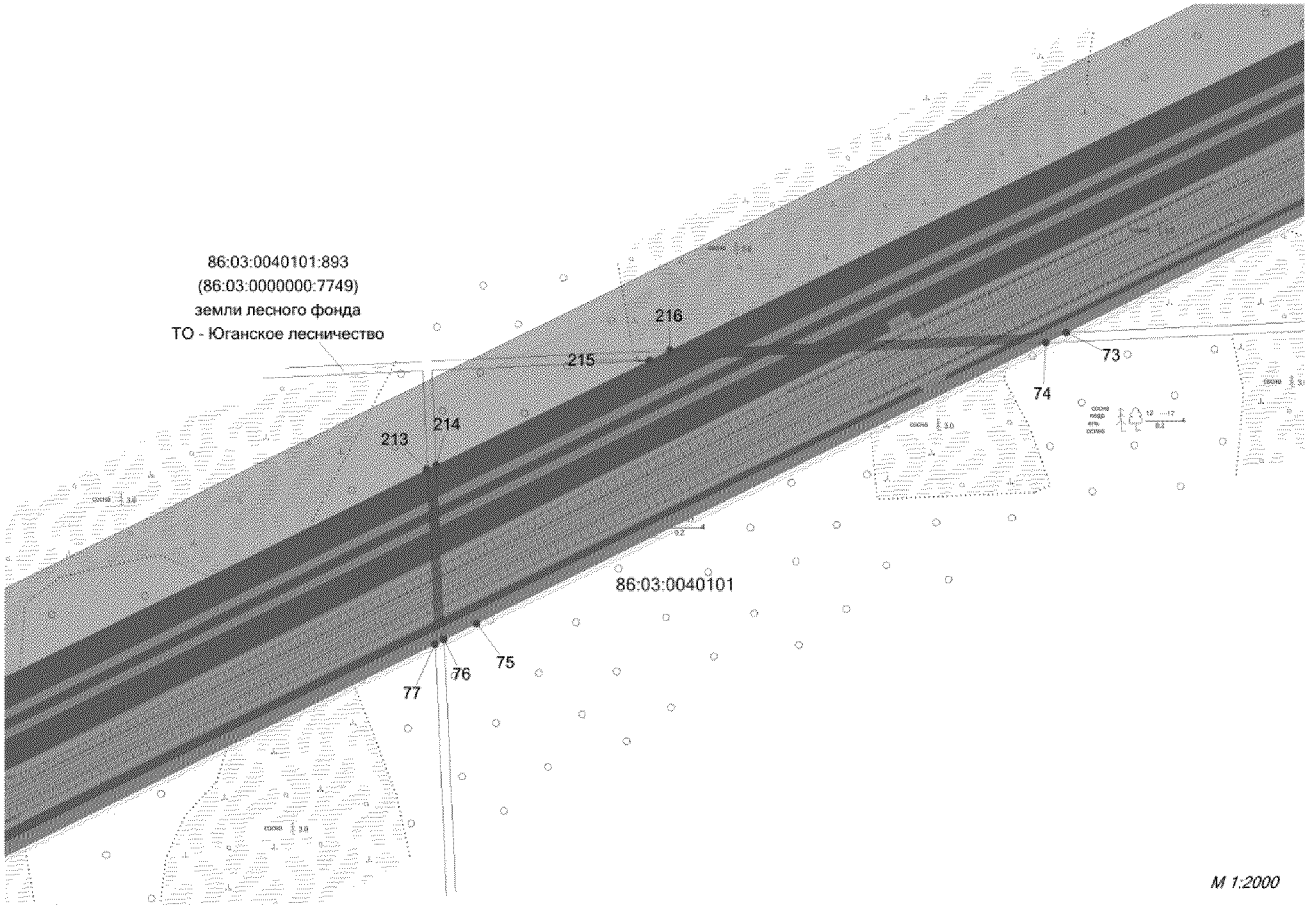

Основная часть проекта планировки территории для
размещения линейного объекта регионального значения
Ханты-Мансийского автономного округа – Югры:
«Обустройство куста скважин № 67
Фаинского месторождения»
Землепользователь ООО «РН-Юганскнефтегаз»

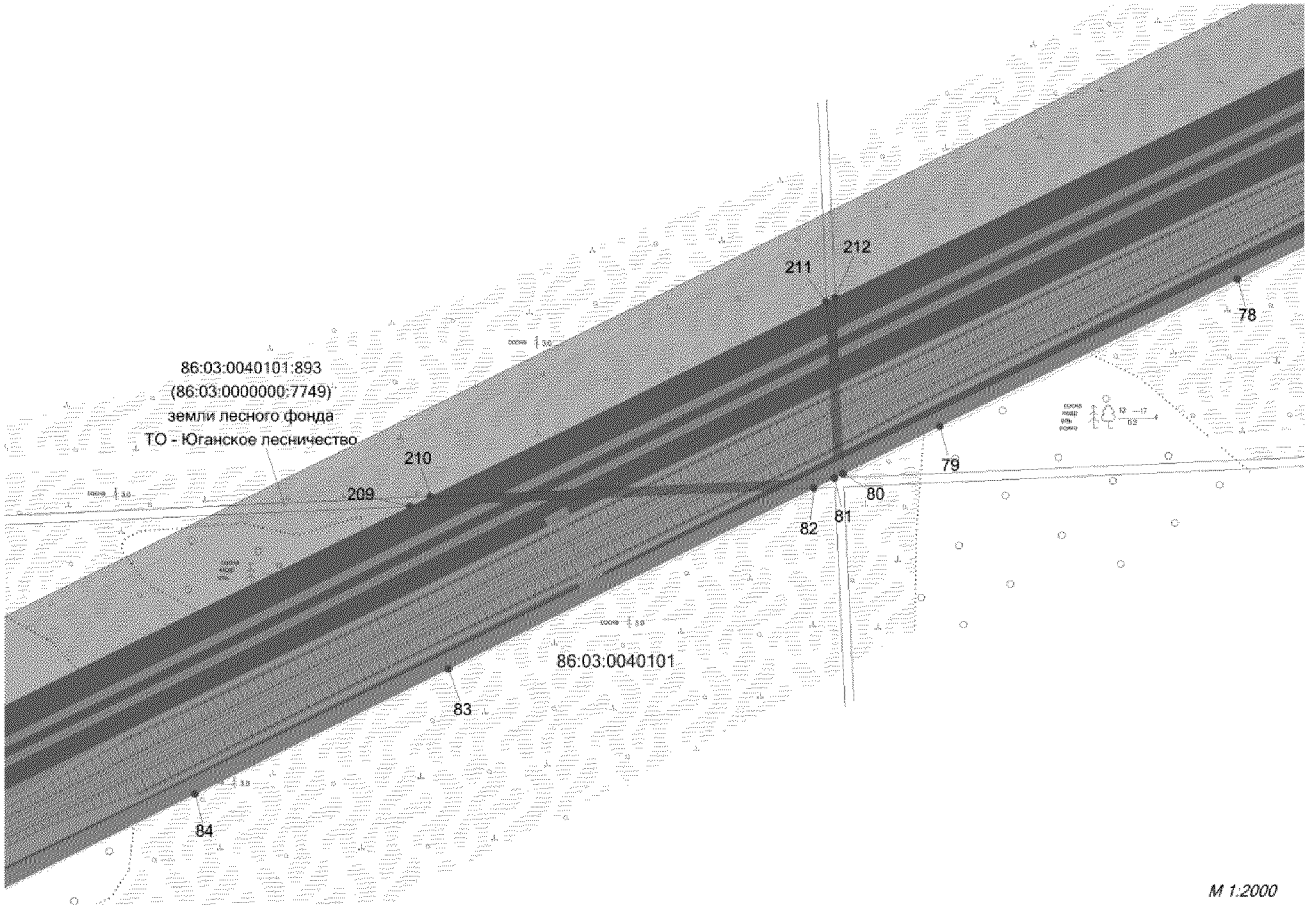

Лист 4 из 14

Основная часть проекта планировки территории для
размещения линейного объекта регионального значения
Ханты-Мансийского автономного округа – Югры:
«Обустройство куста скважин № 67
Фаинского месторождения»
Землепользователь ООО «РН-Юганскнефтегаз»

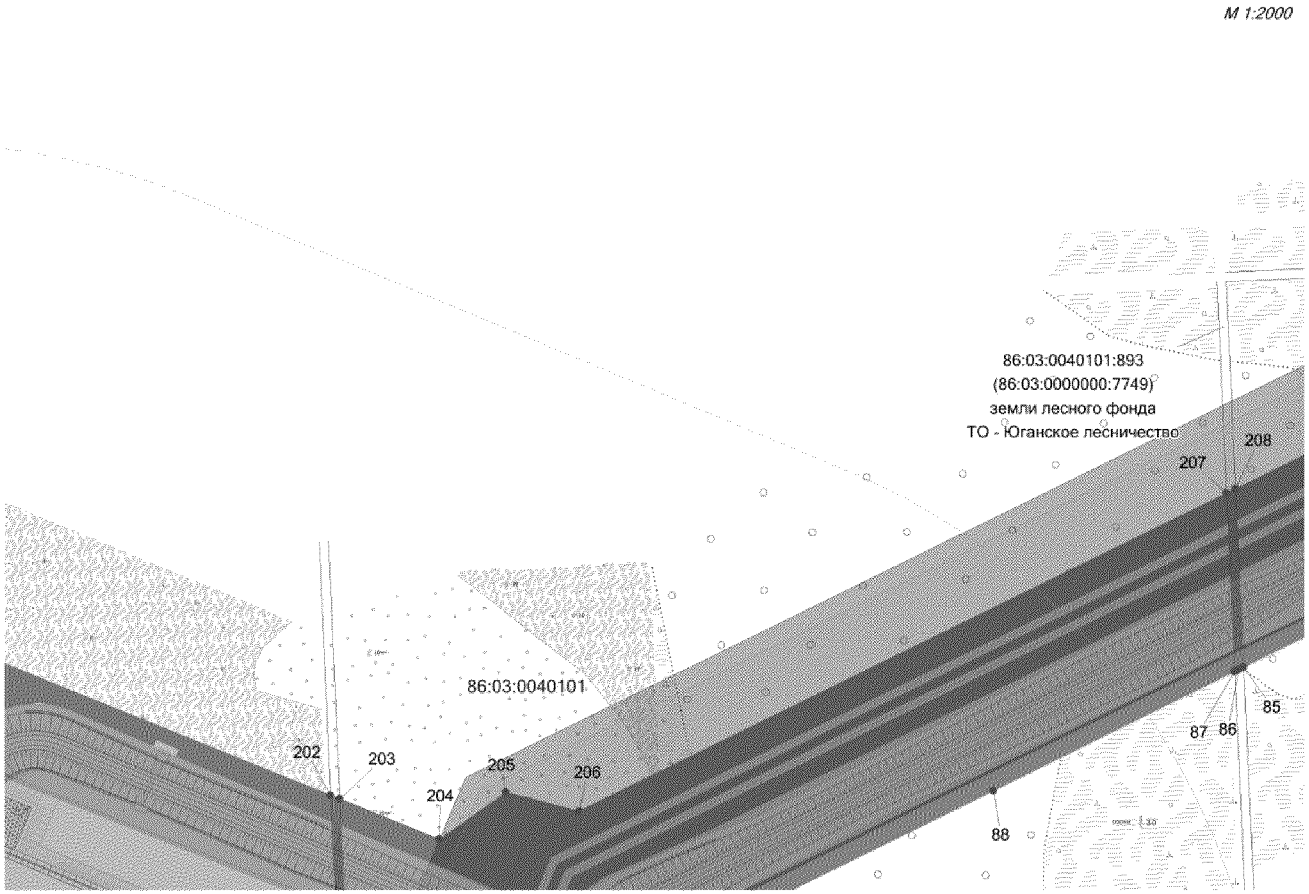

Основная часть проекта планировки территории для
размещения линейного объекта регионального значения
Ханты-Мансийского автономного округа – Югры:
«Обустройство куста скважин № 67
Фаинского месторождения»
Землепользователь ООО «РН-Юганскнефтегаз»

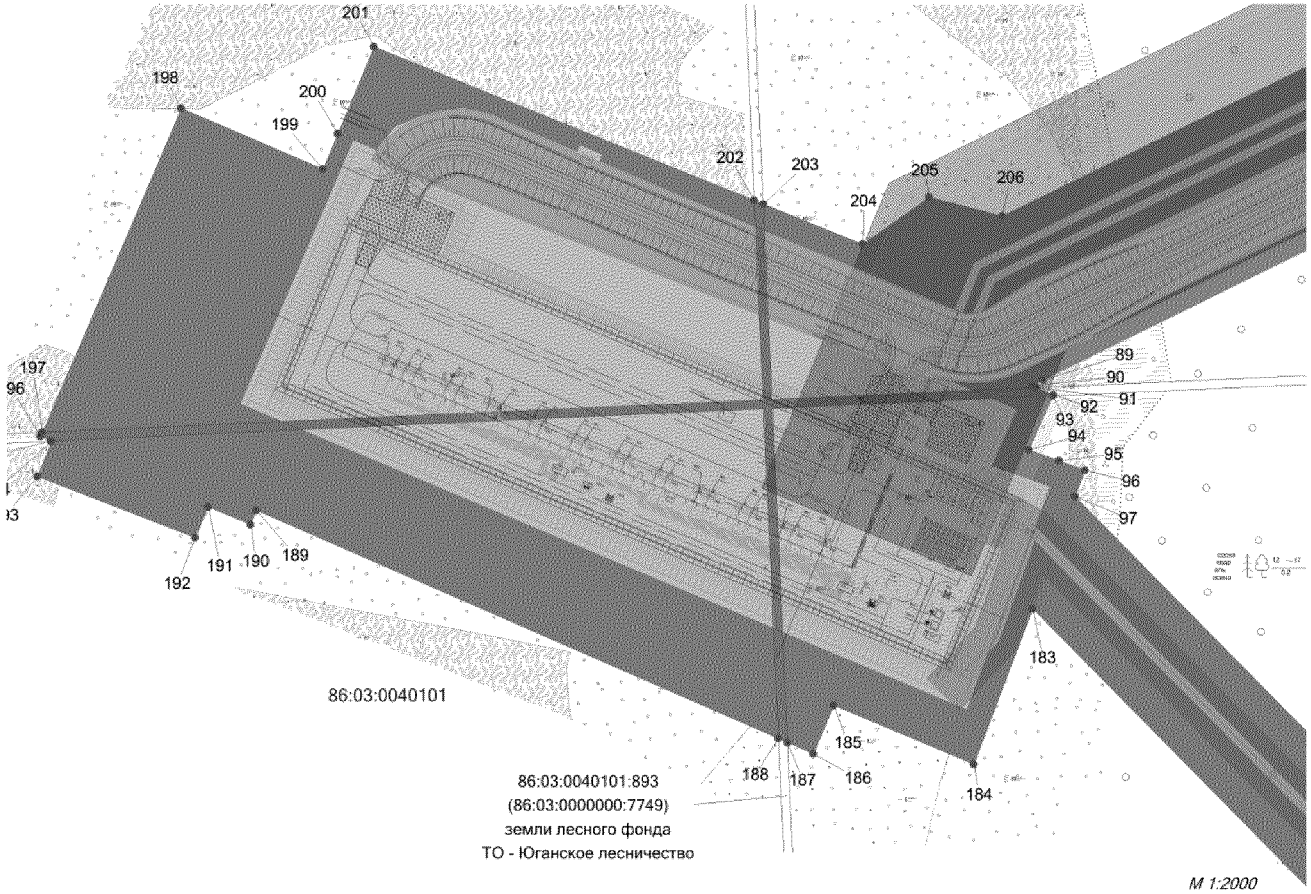

Основная часть проекта планировки территории для
размещения линейного объекта регионального значения
Ханты-Мансийского автономного округа – Югры:
«Обустройство куста скважин № 67
Фаинского месторождения»
Землепользователь ООО «РН-Юганскнефтегаз»

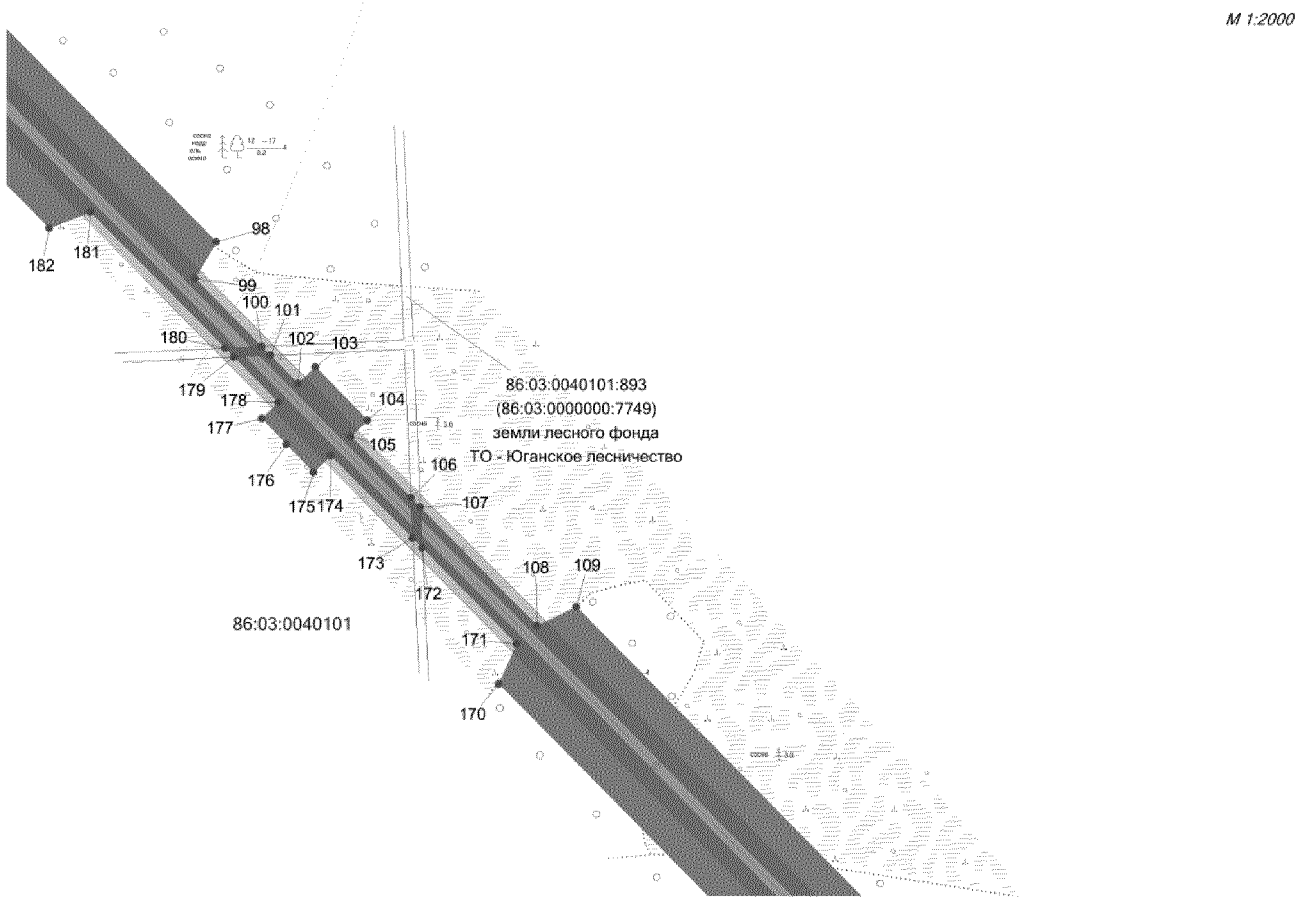

Основная часть проекта планировки территории для
размещения линейного объекта регионального значения
Ханты-Мансийского автономного округа – Югры:
«Обустройство куста скважин № 67
Фаинского месторождения»
Землепользователь ООО «РН-Юганскнефтегаз»

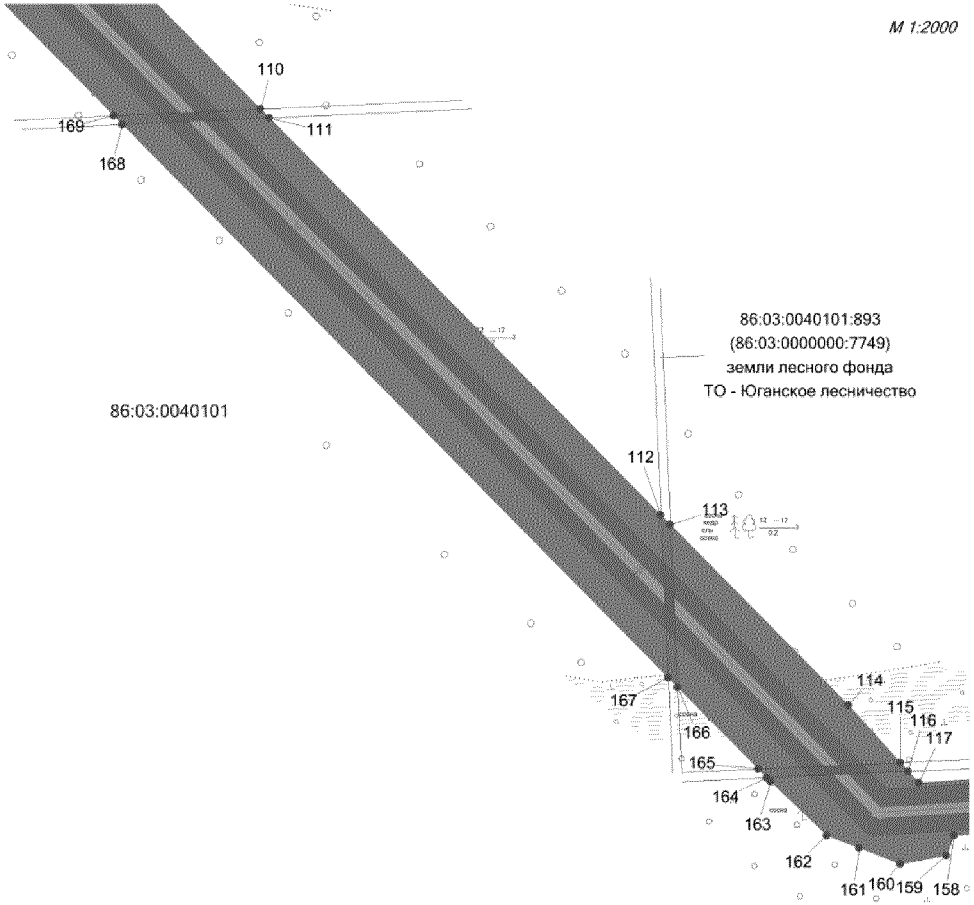

Основная часть проекта планировки территории для
размещения линейного объекта регионального значения
Ханты-Мансийского автономного округа – Югры:
«Обустройство куста скважин № 67
Фаинского месторождения»
Землепользователь ООО «РН-Юганскнефтегаз»

М 1:2000

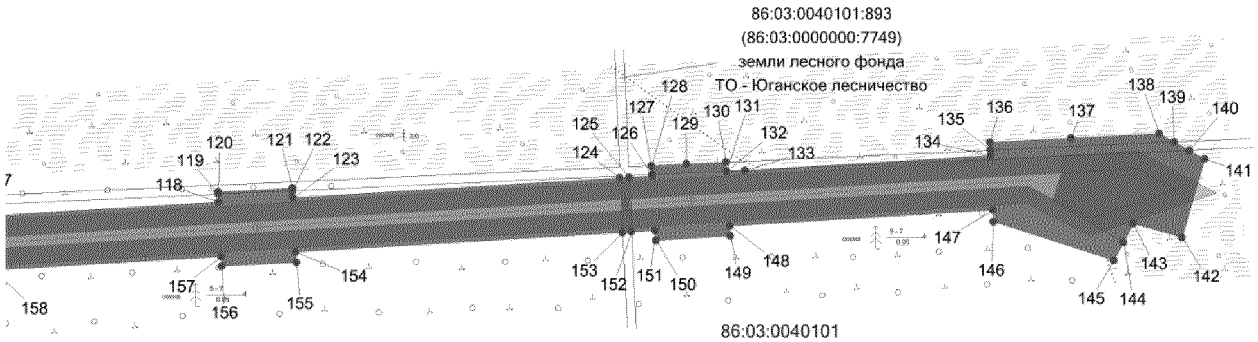

Основная часть проекта планировки территории для размещения линейного объекта регионального значения Ханты-Мансийского автономного округа – Югры: «Обустройство куста скважин № 67 Фаинского месторождения»
Землепользователь
ООО «РН-Юганскнефтегаз»

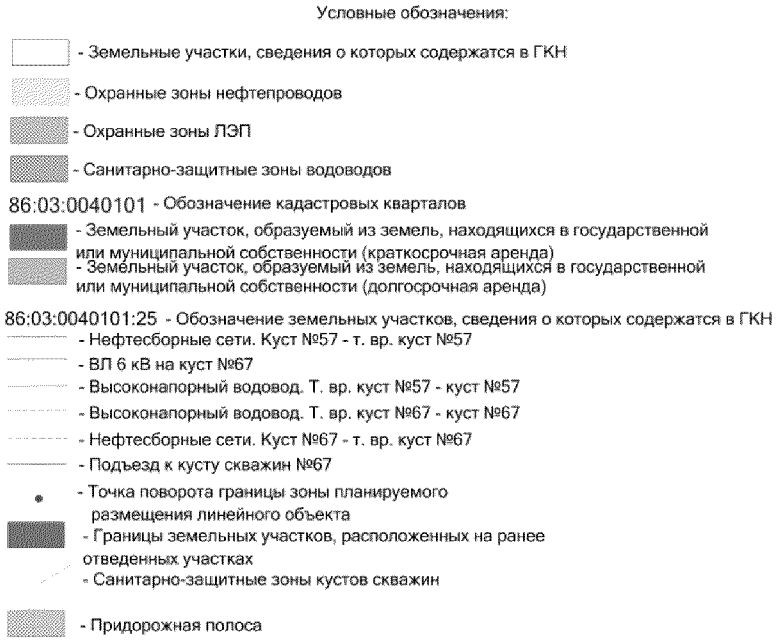

Основная часть проекта планировки территории для размещения линейного объекта регионального значения Ханты-Мансийского автономного округа – Югры: «Обустройство куста скважин № 67 Фаинского месторождения»
Землепользователь
ООО «РН-Юганскнефтегаз»

Каталог координат зоны планируемого размещения линейного объекта

Номер	X	Y
1	950471,76	3598848,95
2	950482,39	3598868,23
3	950485,36	3598873,62
4	950500,96	3598901,93
5	950502,05	3598903,91
6	950502,17	3598904,86
7	950502,72	3598909,17
8	950503,19	3598912,83
9	950503,62	3598915,12
10	950508,45	3598941,01
11	950519,51	3598964,11
12	950521,32	3598967,84
13	950529,97	3598981,05
14	950539,44	3598994,48
15	950540,26	3598995,94
16	950544,82	3599004,24
17	950539,89	3599005,37
18	950534,50	3599006,61
19	950524,55	3599010,97
20	950512,82	3599016,11
21	950506,69	3599006,92
22	950501,09	3598998,51
23	950492,84	3598986,12
24	950469,28	3598997,69
25	950396,49	3599033,43
26	950398,69	3599037,90
27	950411,21	3599063,38
28	950421,39	3599067,18
29	950424,84	3599068,48
30	950429,02	3599070,04
31	950430,88	3599073,77
32	950407,24	3599084,02
33	950403,88	3599085,49

Номер	X	Y
34	950368,34	3599100,92
35	950366,43	3599097,07
36	950367,76	3599093,83
37	950369,58	3599089,40
38	950374,02	3599078,65
39	950362,10	3599054,51
40	950341,41	3599012,58
41	950339,48	3599008,67
42	950337,95	3599005,57
43	950299,60	3598927,87
44	950295,19	3598918,93
45	950245,47	3598818,20
46	950220,56	3598767,75
47	950218,63	3598763,84
48	950179,23	3598684,00
49	950151,87	3598697,75
50	950168,75	3598733,57
51	950132,59	3598750,68
52	950111,21	3598705,48
53	950093,90	3598668,87
54	950116,19	3598658,32
55	950130,05	3598651,76
56	950149,37	3598692,29
57	950176,51	3598678,66
58	950174,09	3598673,59
59	950065,80	3598454,19
60	950037,72	3598397,30
61	950016,05	3598407,98
62	950041,39	3598455,66
63	949997,26	3598479,13
64	949977,38	3598441,77
65	949973,01	3598433,54
66	949969,08	3598426,15

Основная часть проекта планировки территории для размещения линейного объекта регионального значения Ханты-Мансийского автономного округа – Югры: «Обустройство куста скважин № 67 Фаинского месторождения» ООО «РН-Юганскнефтегаз»

Номер	X	Y
67	949972,59	3598424,29
68	949976,50	3598422,21
69	950013,23	3598402,68
70	950035,06	3598391,92
71	950027,22	3598376,03
72	950025,29	3598372,11
73	949969,12	3598258,32
74	949964,71	3598249,38
75	949841,00	3597998,75
76	949833,87	3597984,31
77	949831,94	3597980,39
78	949726,23	3597766,20
79	949661,52	3597635,11
80	949640,53	3597592,59
81	949638,63	3597588,66
82	949634,22	3597579,79
83	949554,78	3597418,84
84	949499,73	3597307,30
85	949447,18	3597200,86
86	949446,05	3597198,56
87	949445,25	3597196,94
88	949392,82	3597090,70
89	949311,61	3596926,19
90	949309,17	3596921,25
91	949308,34	3596923,22
92	949305,10	3596930,86
93	949304,67	3596930,67
94	949280,85	3596919,96
95	949276,14	3596933,27
96	949271,90	3596944,65
97	949260,34	3596940,28
98	949064,44	3597133,46
99	949048,31	3597124,08
100	949018,39	3597153,60
101	949014,55	3597157,38
102	949002,08	3597169,67
103	949009,42	3597177,30

Номер	X	Y
104	948985,79	3597200,05
105	948978,73	3597192,71
106	949359,10	3596900,43
107	949340,90	3596892,85
108	949341,26	3596890,83
109	949360,56	3596898,87
110	949505,59	3597194,22
111	949503,41	3597194,32
112	949359,10	3596900,43
113	949340,90	3596892,85
114	949341,26	3596890,83
115	949360,56	3596898,87
116	948440,43	3597746,41
117	948435,33	3597751,02
118	948442,26	3597865,84
119	948445,80	3597865,66
120	948446,73	3597865,61
121	948448,38	3597898,37
122	948447,27	3597898,42
123	948444,24	3597898,58
124	948452,94	3598042,50
125	948453,18	3598046,49
126	948453,79	3598056,66
127	948454,41	3598056,63
128	948458,17	3598056,40
129	948459,09	3598071,70
130	948459,87	3598089,16
131	948455,88	3598089,39
132	948455,76	3598089,40
133	948456,25	3598097,52
134	948462,76	3598205,66
135	948465,11	3598205,56
136	948468,47	3598205,42
137	948470,40	3598241,21
138	948472,48	3598279,94
139	948468,76	3598286,54
140	948465,05	3598293,10

Основная часть проекта планировки территории для размещения линейного объекта регионального значения Ханты-Мансийского автономного округа – Югры: «Обустройство куста скважин № 67 Фаинского месторождения» ООО «РН-Юганскнефтегаз»

Номер	X	Y
141	948461,24	3598299,87
142	948426,65	3598289,88
143	948432,84	3598268,42
144	948424,49	3598264,08
145	948416,56	3598259,96
146	948433,70	3598206,89
147	948438,78	3598206,67
148	948431,80	3598090,84
149	948427,38	3598091,10
150	948425,43	3598058,36
151	948429,83	3598058,10
152	948429,19	3598047,57
153	948428,95	3598043,58
154	948420,27	3597899,78
155	948415,63	3597900,02
156	948413,98	3597867,27
157	948418,30	3597867,04
158	948412,24	3597766,76
159	948403,46	3597763,36
160	948399,72	3597743,04
161	948406,76	3597724,85
162	948412,28	3597710,59
163	948435,92	3597685,88
164	948437,62	3597684,20
165	948441,46	3597680,42
166	948477,41	3597644,96
167	948481,66	3597640,76
168	948725,17	3597400,61
169	948729,01	3597396,83
170	948869,80	3597257,98
171	948887,55	3597265,77
172	948929,74	3597224,16
173	948933,99	3597219,97
174	948970,40	3597184,06
175	948963,03	3597176,42
176	948975,36	3597164,57
177	948986,67	3597153,68

Номер	X	Y
178	948993,75	3597161,03
179	949013,81	3597141,24
180	949017,66	3597137,45
181	949077,73	3597078,21
182	949070,48	3597060,08
183	949210,92	3596921,58
184	949142,41	3596895,66
185	949168,33	3596834,03
186	949147,01	3596825,14
187	949152,01	3596813,71
188	949153,80	3596809,63
189	949254,33	3596579,99
190	949248,02	3596577,36
191	949255,79	3596558,71
192	949242,16	3596552,92
193	949269,18	3596483,47
194	949284,59	3596489,90
195	949284,79	3596489,41
196	949286,69	3596484,86
197	949288,63	3596485,69
198	949431,21	3596546,94
199	949404,41	3596609,27
200	949420,07	3596615,82
201	949458,36	3596631,81
202	949390,76	3596798,97
203	949389,11	3596803,03
204	949371,40	3596846,81
205	949392,10	3596876,17
206	949383,75	3596908,33
207	949523,81	3597193,41
208	949525,73	3597197,32
209	949626,21	3597401,84
210	949630,62	3597410,81
211	949716,28	3597585,16
212	949718,20	3597589,08
213	949908,74	3597976,92
214	949910,66	3597980,85

Основная часть проекта планировки территории для размещения линейного объекта регионального значения Ханты-Мансийского автономного округа – Югры: «Обустройство куста скважин № 67 Фаинского месторождения» ООО «РН-Юганскнефтегаз»

Номер	X	Y
215	949956,85	3598074,86
216	949961,26	3598083,84
217	950101,20	3598368,69
218	950103,13	3598372,61
219	950287,48	3598747,87
220	950291,89	3598756,85
221	950293,66	3598760,46
222	950295,58	3598764,36
223	950363,30	3598902,21
224	950454,41	3598857,48

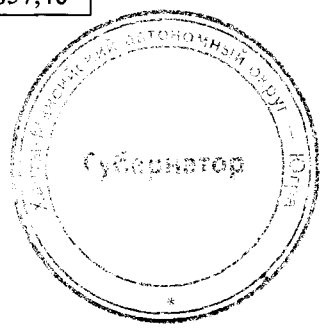

Проект межевания территории для размещения линейного объекта регионального значения Ханты-Мансийского автономного округа – Югры: «Обустройство куста скважин
№ 67 Фаинского месторождения»
Землепользователь ООО «РН-Юганскнефтегаз»

Приложение 47
к постановлению Правительства
Ханты-Мансийского
автономного округа – Югры
от 11 марта 2016 года № 67-п

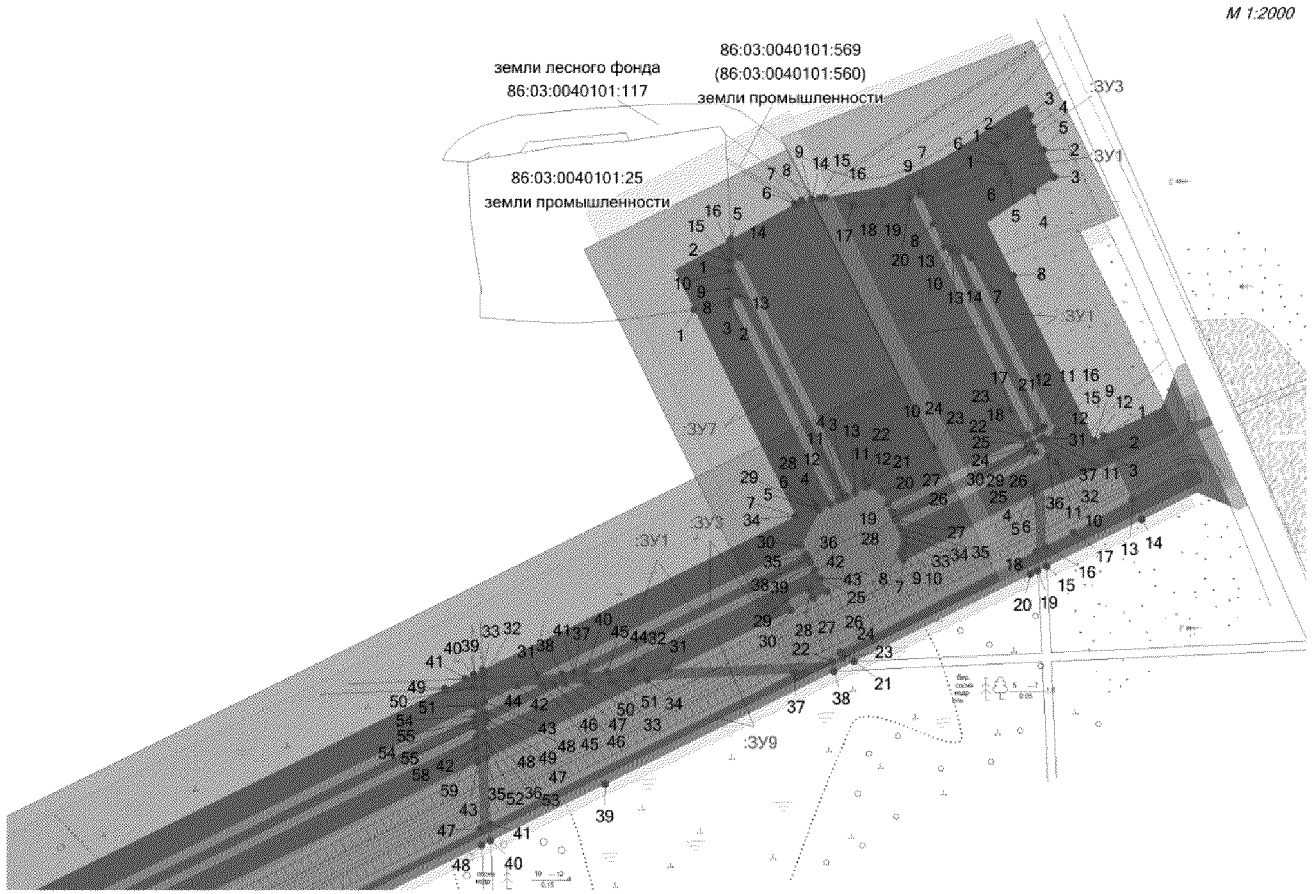

Лист 1 из 33

Проект межевания территории для размещения линейного объекта регионального значения Ханты-Мансийского автономного округа – Югры: «Обустройство куста скважин
№ 67 Фаинского месторождения»
Землепользователь ООО «РН-Юганскнефтегаз»



Проект межевания территории для размещения линейного объекта регионального значения Ханты-Мансийского автономного округа – Югры: «Обустройство куста скважин № 67 Фаинского месторождения»
Землепользователь ООО «РН-Юганскнефтегаз»

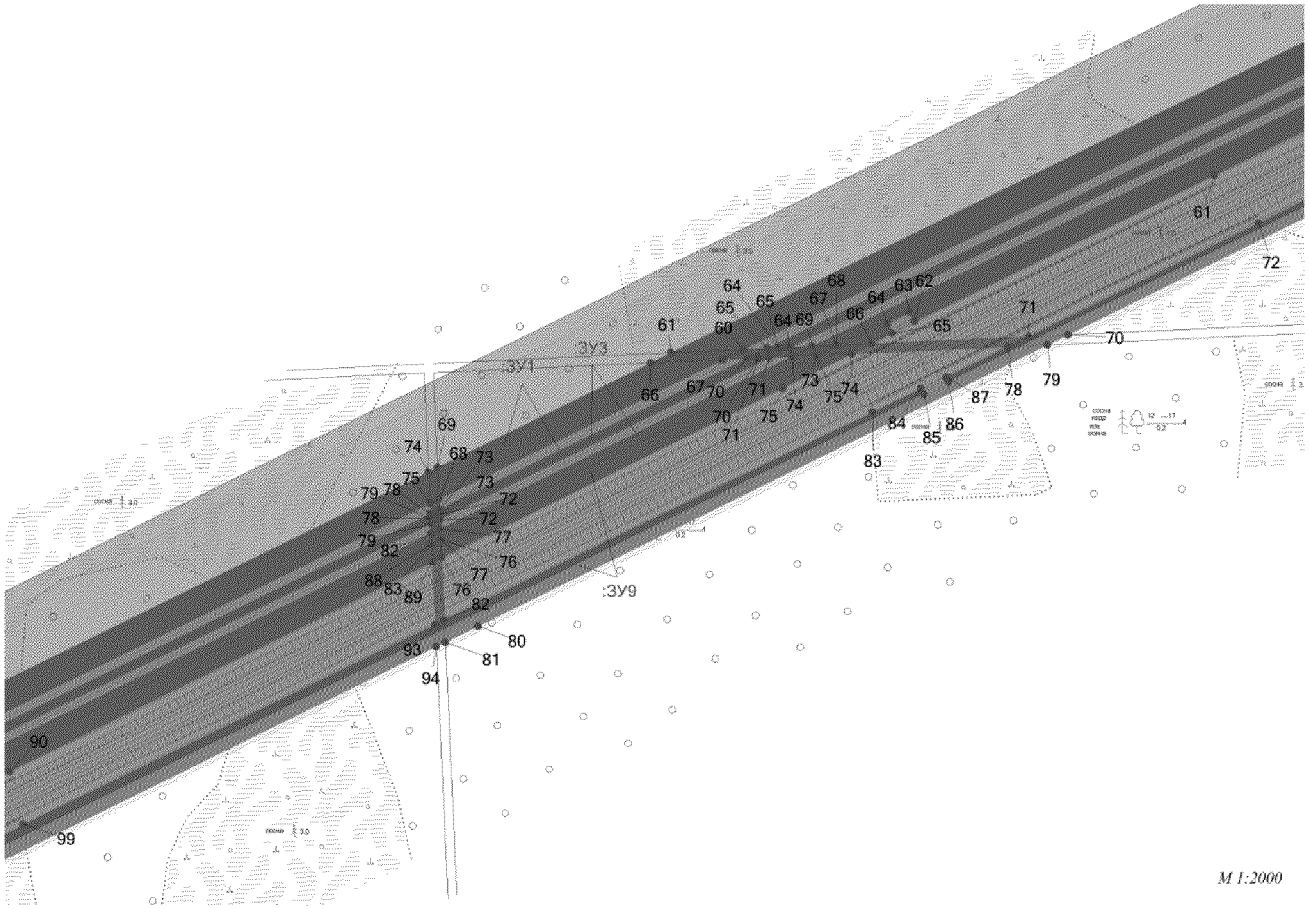

Проект межевания территории для размещения линейного объекта регионального значения Ханты-Мансийского автономного округа – Югры: «Обустройство куста скважин № 67 Фаинского месторождения»
Землепользователь ООО «РН-Юганскнефтегаз»



Проект межевания территории для размещения линейного объекта регионального значения Ханты-Мансийского автономного округа – Югры: «Обустройство куста скважин № 67 Фаинского месторождения»
Землепользователь ООО «РН-Юганскнефтегаз»



Проект межевания территории для размещения линейного объекта регионального значения Ханты-Мансийского автономного округа – Югры: «Обустройство куста скважин № 67 Фаинского месторождения»
Землепользователь ООО «РН-Юганскнефтегаз»

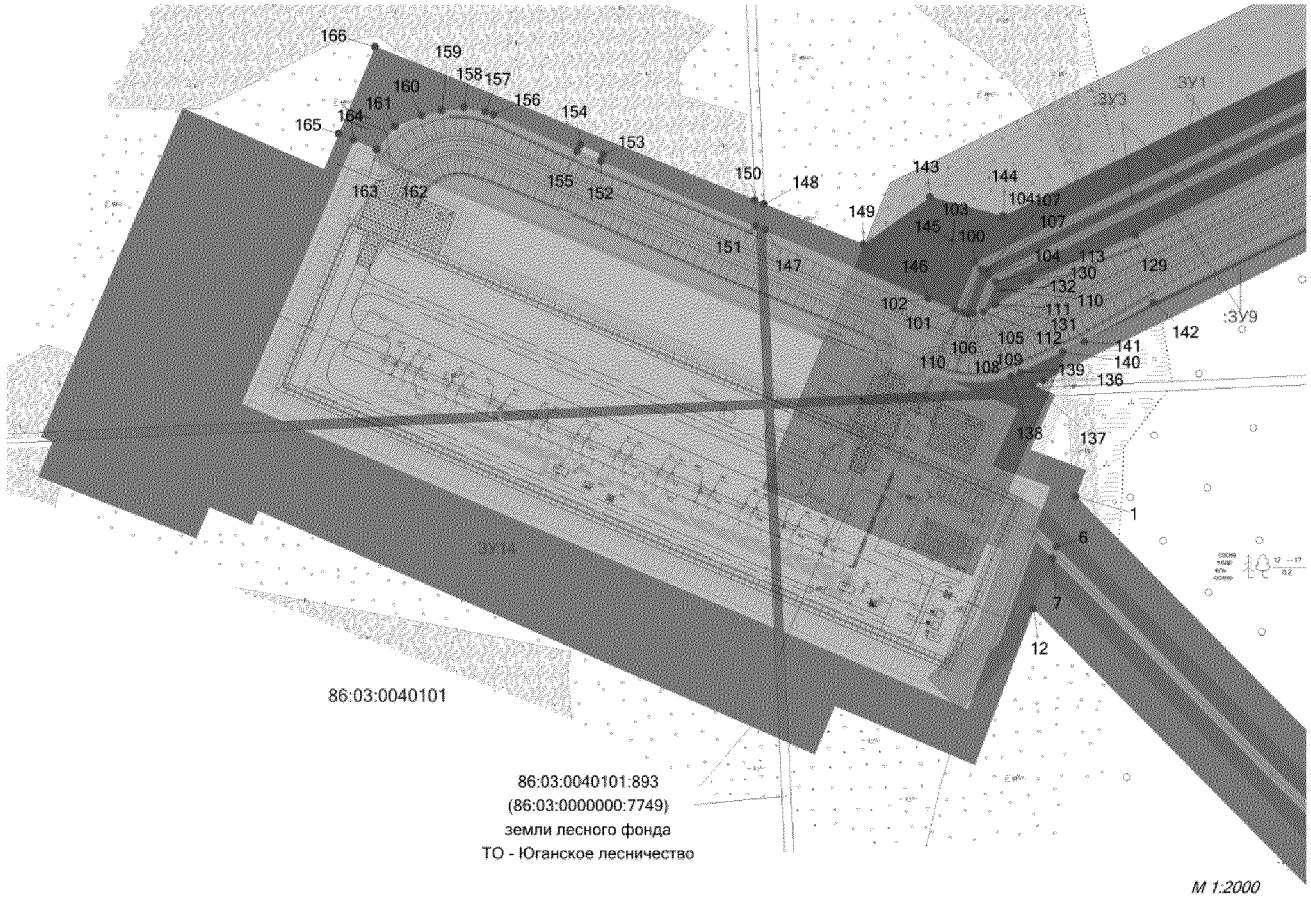

Проект межевания территории для размещения линейного объекта регионального значения Ханты-Мансийского автономного округа – Югры: «Обустройство куста скважин № 67 Фаинского месторождения»
Землепользователь ООО «РН-Юганскнефтегаз»

М 1:2000

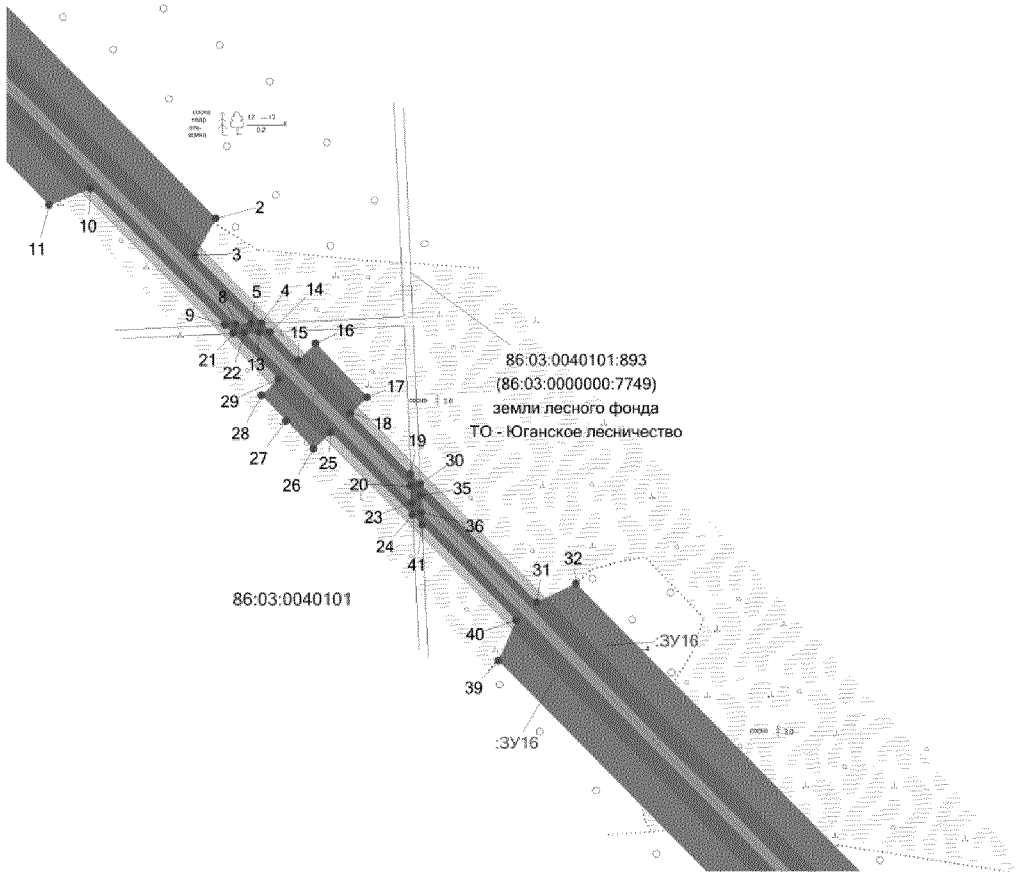

Лист 7 из 33

Проект межевания территории для размещения линейного объекта регионального значения Ханты-Мансийского автономного округа – Югры: «Обустройство куста скважин № 67 Фаинского месторождения»
Землепользователь ООО «РН-Юганскнефтегаз»

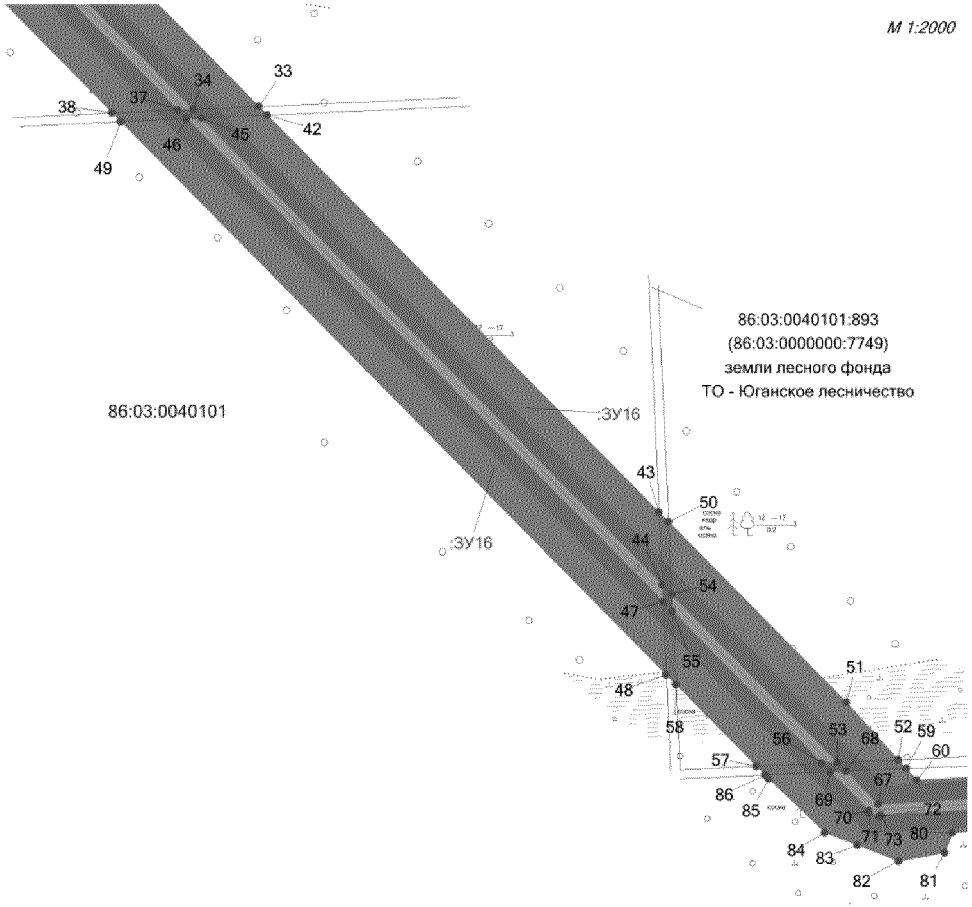

Проект межевания территории для размещения линейного объекта регионального значения Ханты-Мансийского автономного округа – Югры: «Обустройство куста скважин № 67 Фаинского месторождения»
Землепользователь ООО «РН-Юганскнефтегаз»

М 1:2000

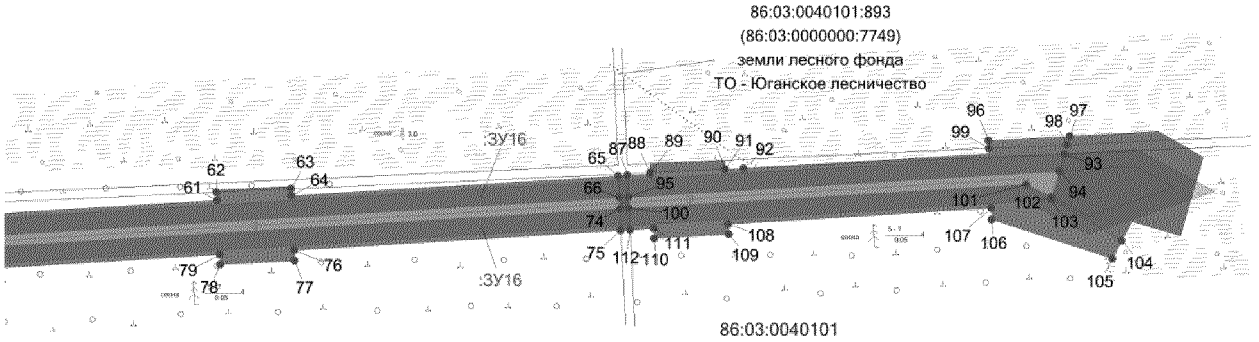

Проект межевания территории для размещения линейного объекта регионального значения Ханты-Мансийского автономного округа – Югры: «Обустройство куста скважин № 67 Фаинского месторождения»
Землепользователь ООО «РН-Юганскнефтегаз»

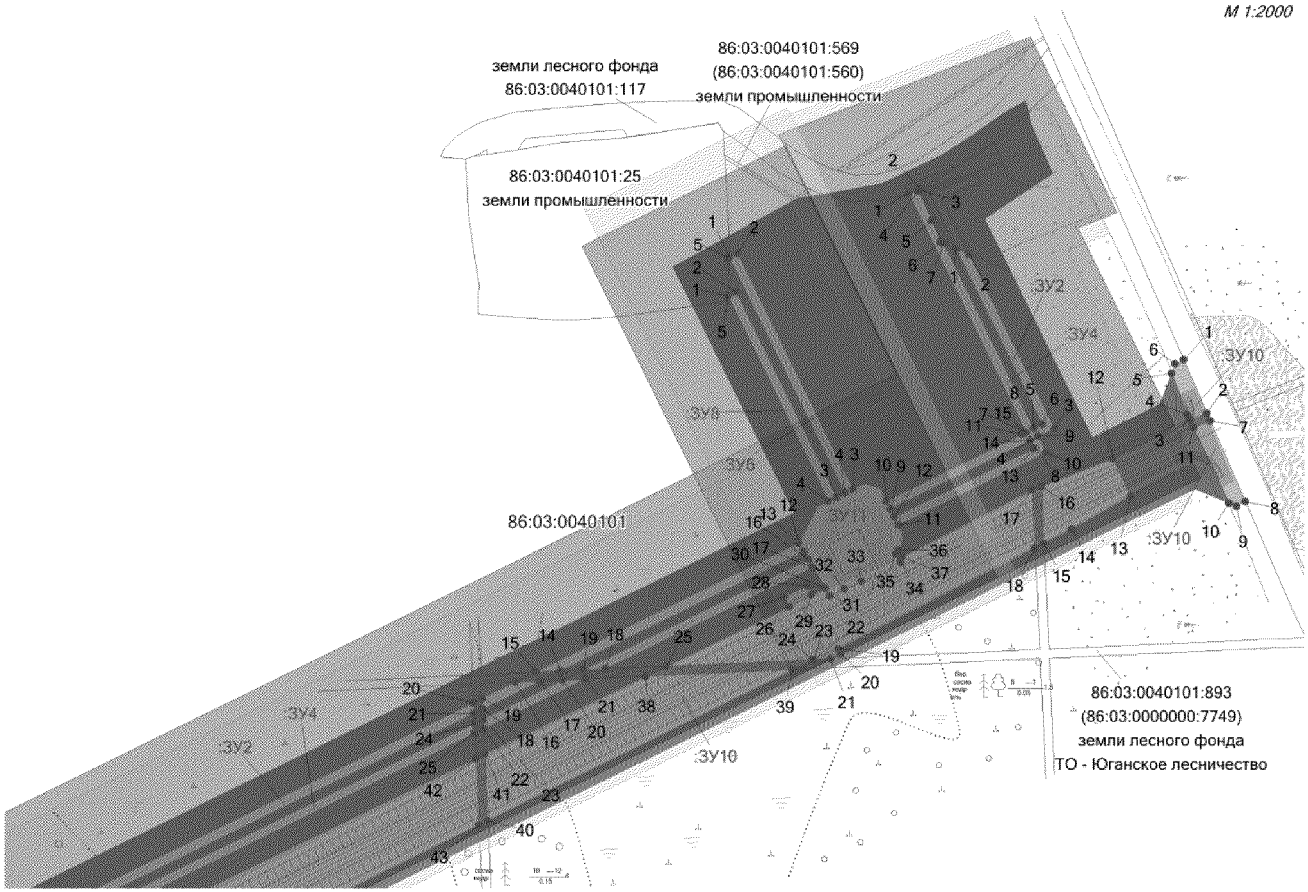

Проект межевания территории для размещения линейного объекта регионального значения Ханты-Мансийского автономного округа – Югры: «Обустройство куста скважин № 67 Фаинского месторождения»
Землепользователь ООО «РН-Юганскнефтегаз»

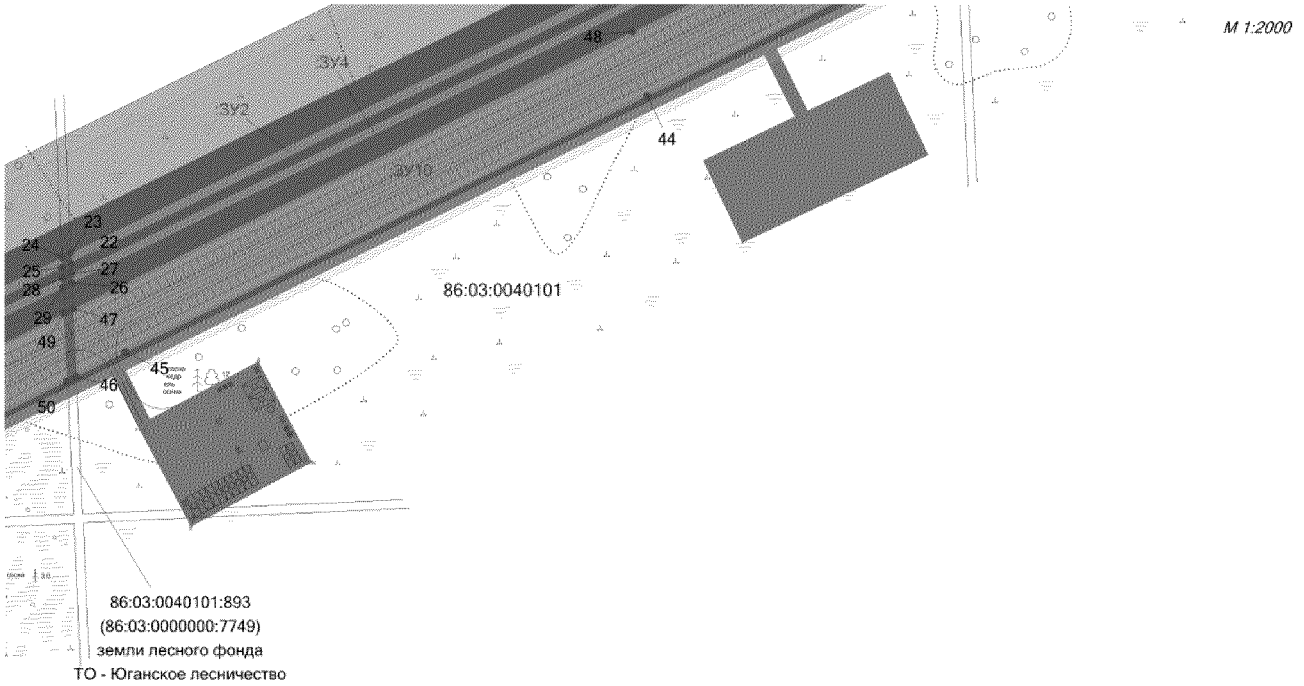

Проект межевания территории для размещения линейного объекта регионального значения Ханты-Мансийского автономного округа – Югры: «Обустройство куста скважин № 67 Фаинского месторождения»
Землепользователь ООО «РН-Юганскнефтегаз»

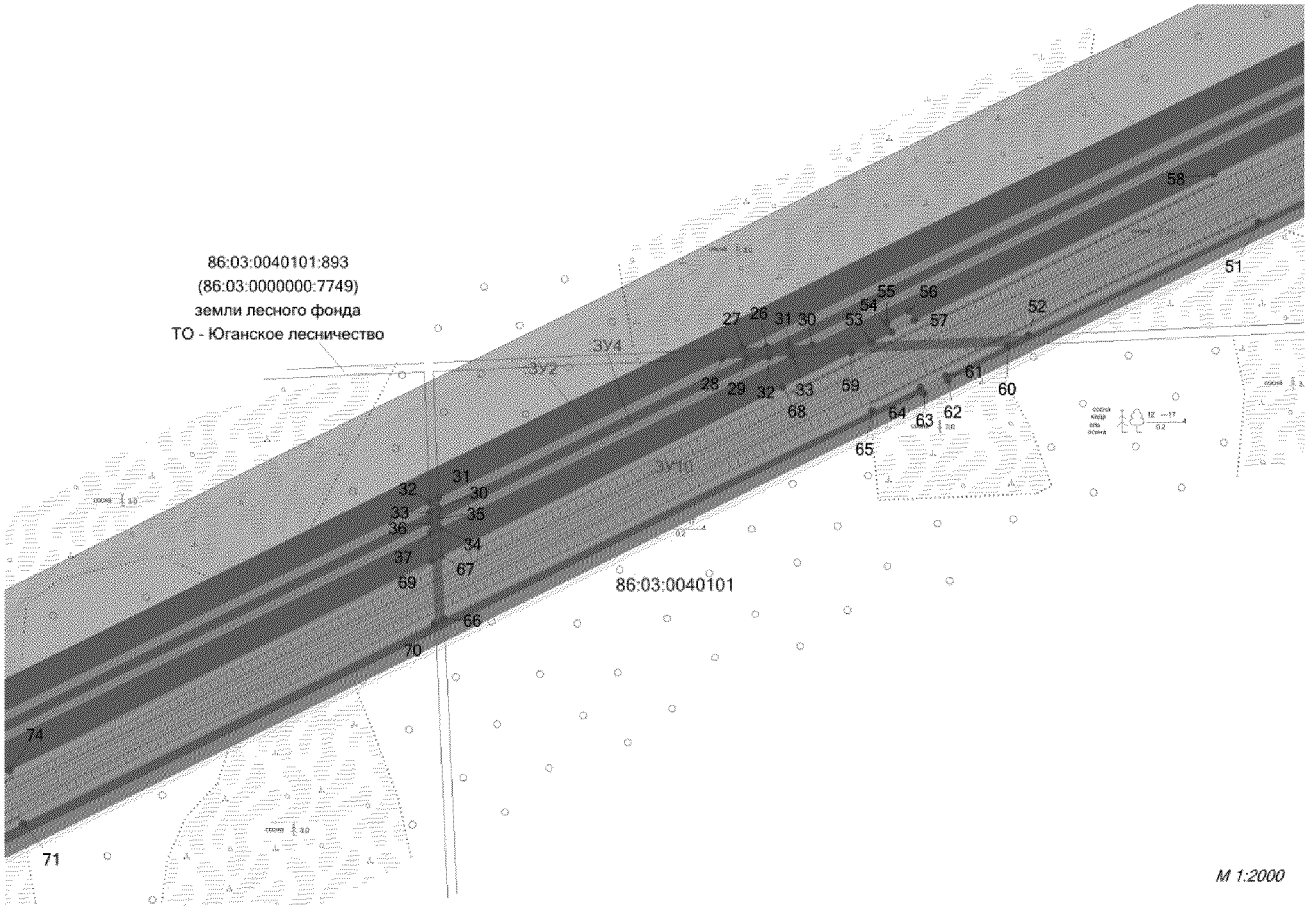

Проект межевания территории для размещения линейного объекта регионального значения Ханты-Мансийского автономного округа – Югры: «Обустройство куста скважин № 67 Фаинского месторождения»
Землепользователь ООО «РН-Юганскнефтегаз»

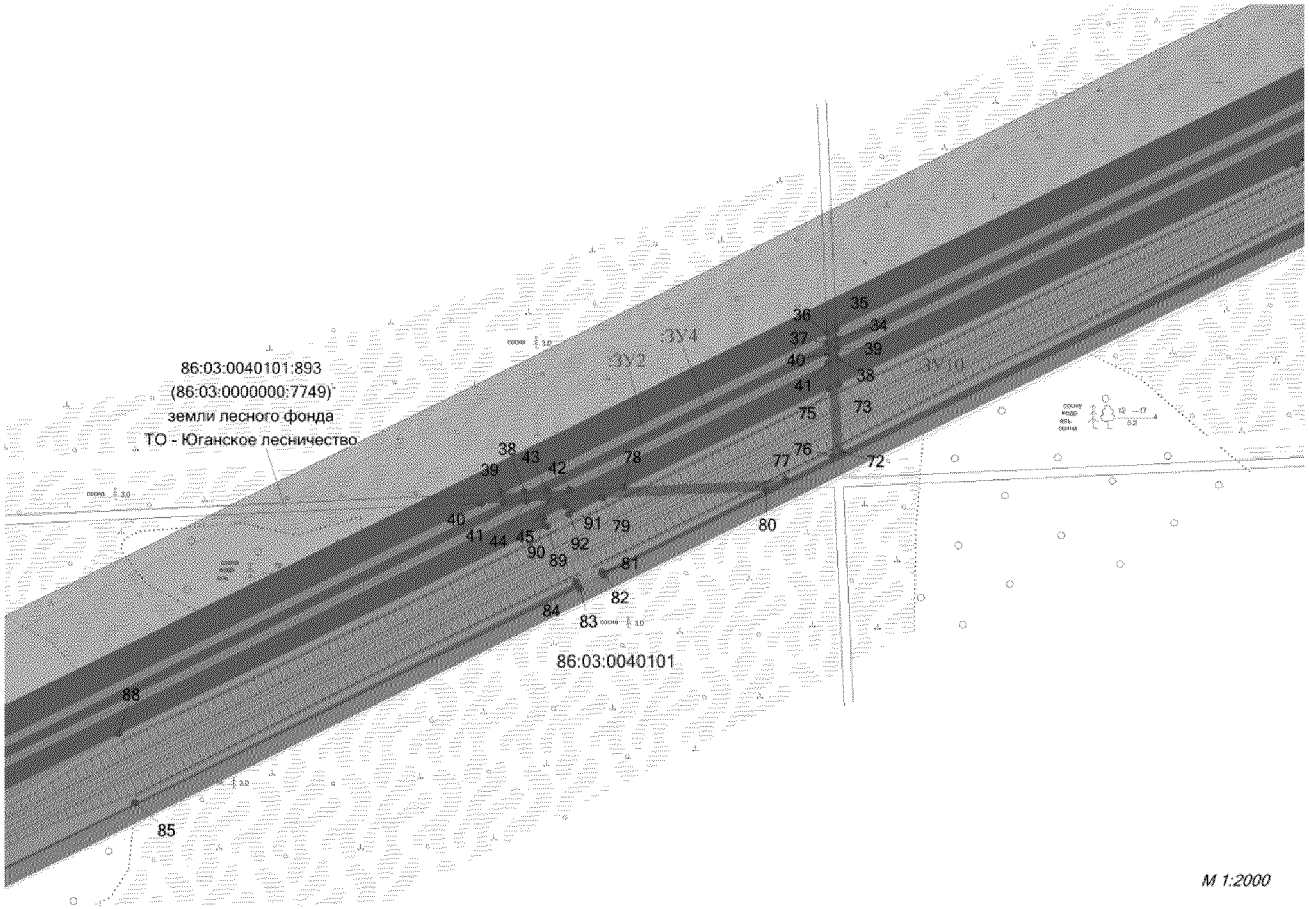

Проект межевания территории для размещения линейного объекта регионального значения Ханты-Мансийского автономного округа – Югры: «Обустройство куста скважин № 67 Фаинского месторождения»
Землепользователь ООО «РН-Юганскнефтегаз»

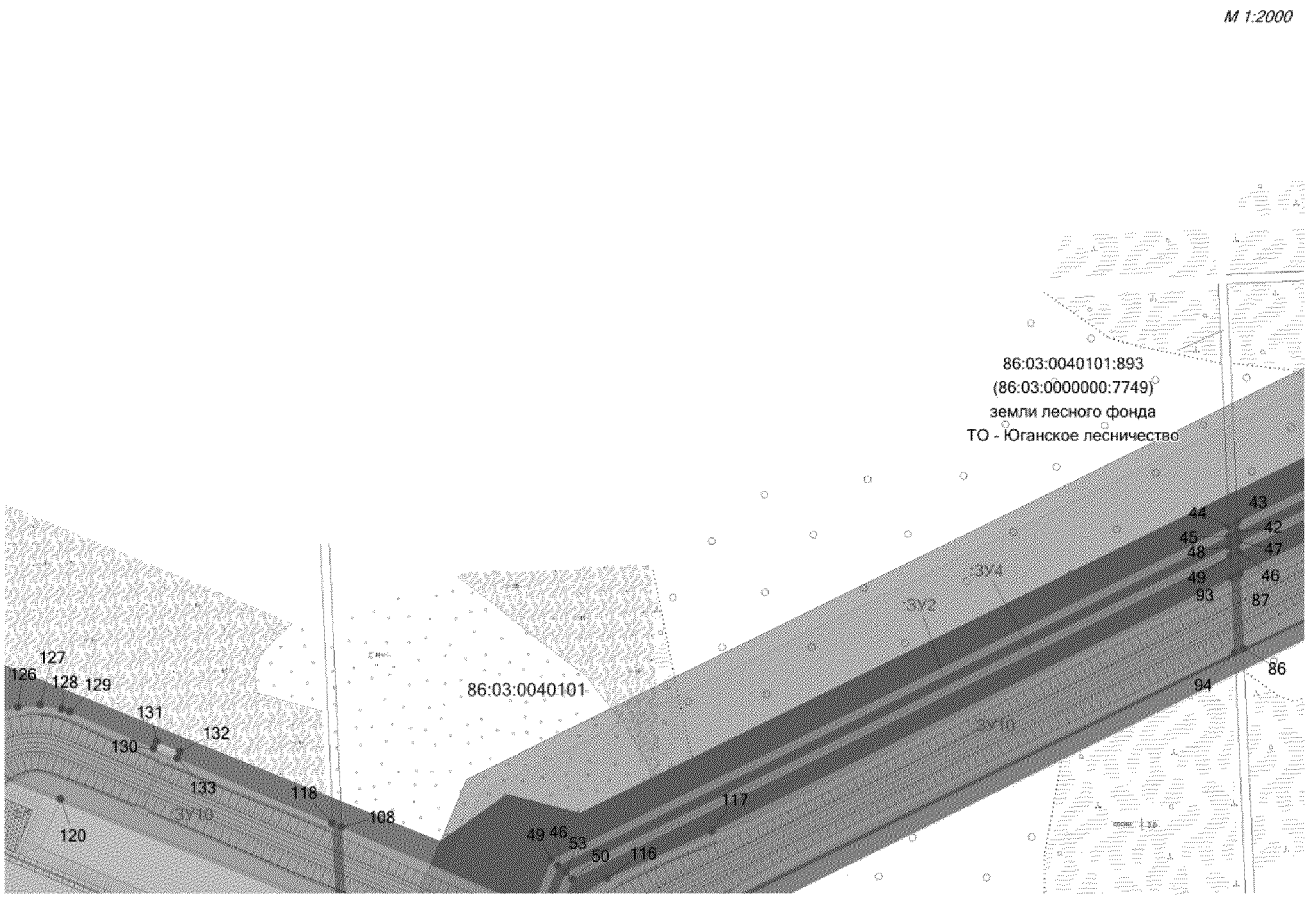

Проект межевания территории для размещения линейного объекта регионального значения Ханты-Мансийского автономного округа – Югры: «Обустройство куста скважин № 67 Фаинского месторождения»
Землепользователь ООО «РН-Юганскнефтегаз»

М 1:2000

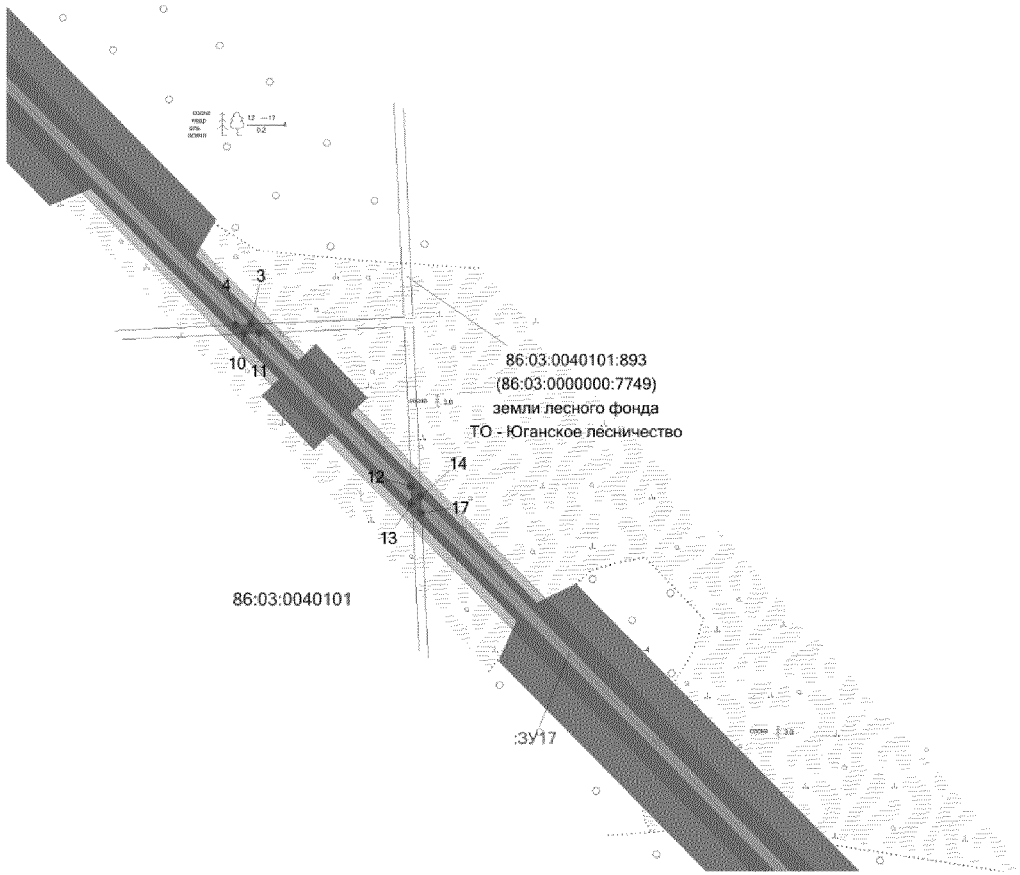

Проект межевания территории для размещения линейного объекта регионального значения Ханты-Мансийского автономного округа – Югры: «Обустройство куста скважин № 67 Фаинского месторождения»
Землепользователь ООО «РН-Юганскнефтегаз»

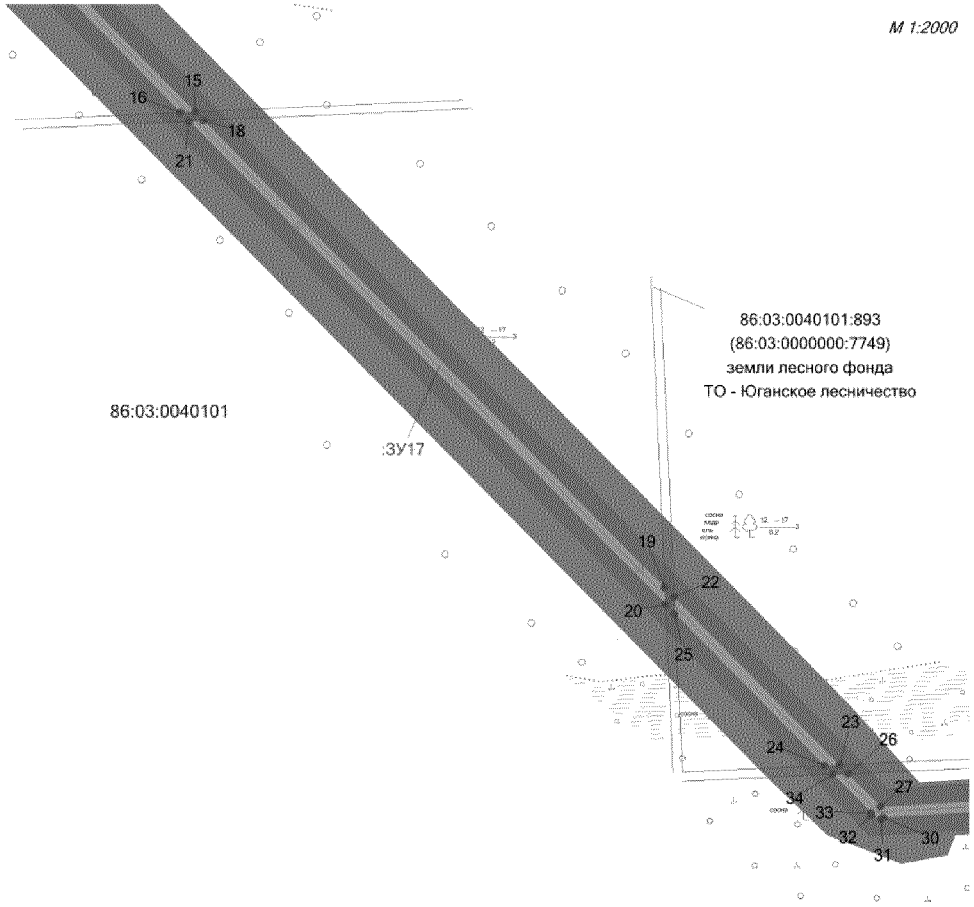

Проект межевания территории для размещения линейного объекта регионального значения Ханты-Мансийского автономного округа – Югры: «Обустройство куста скважин № 67 Фаинского месторождения»
Землепользователь ООО «РН-Юганскнефтегаз»

М 1:2000

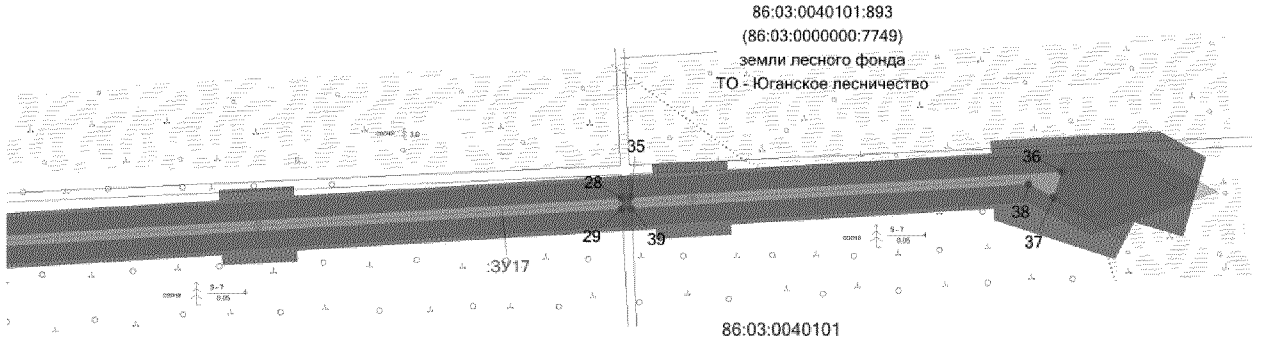

Проект межевания территории для размещения линейного объекта регионального значения Ханты-Мансийского автономного округа – Югры: «Обустройство куста скважин № 67 Фаинского месторождения»
Землепользователь
ООО «РН-Юганскнефтегаз»

Условные обозначения:

- Земельные участки, сведения о которых содержатся в ГКН
- Охранные зоны нефтепроводов
- Охранные зоны ЛЭП
- Санитарно-защитные зоны водоводов

86:03:0040101 - Обозначение кадастровых кварталов

- Земельный участок, образуемый из земель, находящихся в государственной или муниципальной собственности (долгосрочная аренда)
- Земельный участок, образуемый из земель, находящихся в государственной или муниципальной собственности (краткосрочная аренда)

86:03:0040101:25 - Обозначение земельных участков, сведения о которых содержатся в ГКН

- Нефтесборные сети. Куст №57 - т. вр. куст №57
- ВЛ 6 кВ на куст №67
- Высоконапорный водовод. Т. вр. куст №57 - куст №57
- Высоконапорный водовод. Т. вр. куст №67 - куст №67
- Нефтесборные сети. Куст №67 - т. вр. куст №67
- Подъезд к кусту скважин №67
- Точка поворота границы зоны планируемого размещения линейного объекта
- Границы земельных участков, расположенных на ранее отведенных участках
- Санитарно-защитные зоны кустов скважин
- Придорожная полоса

Проект межевания территории для размещения линейного объекта регионального значения Ханты-Мансийского автономного округа – Югры: «Обустройство куста скважин № 67 Фаинского месторождения»
Землепользователь
ООО «РН-Юганскнефтегаз»

Каталог координат границ земельного участка
:ЗУ1

Номер	X	Y
1	950517,95	3598993,82
2	950524,55	3599010,97
3	950512,82	3599016,11
4	950506,69	3599006,92
5	950511,27	3598996,39
6	950515,15	3598994,90
7	950477,29	3598979,26
8	950469,28	3598997,69
9	950396,49	3599033,43
10	950387,56	3599016,65
11	950397,99	3599011,52
12	950400,63	3599016,91
13	950480,98	3598970,77
14	950479,74	3598973,61
15	950402,46	3599011,56
16	950401,58	3599009,76
17	950409,68	3598996,87
18	950398,05	3599002,58
19	950368,77	3598942,96
20	950374,29	3598940,25
21	950376,31	3598933,30
22	950378,12	3598932,41
23	950393,09	3598963,00
24	950394,45	3599004,34
25	950392,67	3599005,22
26	950363,38	3598945,60
27	950365,16	3598944,73
28	950367,99	3598911,77
29	950366,23	3598912,63
30	950350,26	3598904,34
31	950293,32	3598788,43
32	950292,24	3598764,52
33	950295,58	3598764,36

Номер	X	Y
34	950363,30	3598902,21
35	950346,43	3598906,58
36	950344,71	3598907,59
37	950294,04	3598804,42
38	950293,81	3598799,43
39	950293,66	3598760,46
40	950292,06	3598760,53
41	950291,89	3598756,85
42	950288,90	3598779,45
43	950281,80	3598764,99
44	950288,24	3598764,70
45	950289,40	3598790,43
46	950289,62	3598795,43
47	950274,82	3598765,30
48	950277,00	3598765,20
49	950287,48	3598747,87
50	950288,06	3598760,71
51	950279,88	3598761,08
52	950089,33	3598373,24
53	950103,13	3598372,61
54	950275,08	3598761,30
55	950272,91	3598761,40
56	950082,46	3598373,54
57	950084,63	3598373,44
58	950101,20	3598368,69
59	950087,41	3598369,32
60	949962,68	3598115,42
61	949961,26	3598083,84
62	950082,71	3598369,52
63	950080,53	3598369,62
64	949963,39	3598131,05
65	949963,16	3598126,06
66	949956,85	3598074,86

Проект межевания территории для размещения линейного объекта регионального значения Ханты-Мансийского автономного округа – Югры: «Обустройство куста скважин № 67 Фаинского месторождения»
Землепользователь
ООО «РН-Юганскнефтегаз»

Номер	X	Y
67	949958,27	3598106,44
68	949896,87	3597981,47
69	949910,66	3597980,85
70	949958,75	3598117,08
71	949958,98	3598122,07
72	949890,08	3597981,77
73	949892,26	3597981,67
74	949908,74	3597976,92
75	949894,94	3597977,54
76	949704,41	3597589,71
77	949718,20	3597589,08
78	949890,33	3597977,76
79	949888,16	3597977,86
80	949697,71	3597590,01
81	949699,89	3597589,91
82	949716,28	3597585,16
83	949702,48	3597585,78
84	949632,04	3597442,39
85	949630,62	3597410,81
86	949697,96	3597585,99
87	949695,78	3597586,09
88	949632,73	3597457,67
89	949632,50	3597452,68
90	949626,21	3597401,84
91	949627,63	3597433,42
92	949511,94	3597197,94
93	949525,73	3597197,32
94	949628,10	3597443,70
95	949628,32	3597448,69
96	949505,33	3597198,24
97	949507,51	3597198,14
98	949523,81	3597193,41
99	949510,02	3597194,03
100	949363,49	3596895,76
101	949342,81	3596887,14
102	949347,68	3596875,46

Номер	X	Y
103	949372,75	3596885,92
104	949383,75	3596908,32
105	949505,59	3597194,22
106	949503,41	3597194,32
107	949359,10	3596900,43
108	949340,90	3596892,85
109	949341,26	3596890,83
110	949360,56	3596898,87

Каталог координат границ земельного участка
:ЗУ2

Номер	X	Y
1	950479,74	3598973,61
2	950477,29	3598979,26
3	950400,63	3599016,91
4	950397,11	3599009,73
5	950400,70	3599007,97
6	950402,46	3599011,56
7	950398,94	3599004,38
8	950395,34	3599006,14
9	950365,16	3598944,73
10	950368,77	3598942,96
11	950398,05	3599002,58
12	950350,26	3598904,34
13	950346,43	3598906,58
14	950293,81	3598799,43
15	950293,32	3598788,43
16	950288,90	3598779,45
17	950289,40	3598790,43
18	950277,00	3598765,20
19	950281,80	3598764,99
20	950279,88	3598761,08
21	950275,08	3598761,30
22	950084,63	3598373,44
23	950089,33	3598373,24
24	950087,41	3598369,32

Проект межевания территории для размещения линейного объекта регионального значения Ханты-Мансийского автономного округа – Югры: «Обустройство куста скважин № 67 Фаинского месторождения»
Землепользователь
ООО «РН-Юганскнефтегаз»

Номер	X	Y
25	950082,71	3598369,52
26	949963,16	3598126,06
27	949962,68	3598115,42
28	949958,27	3598106,44
29	949958,75	3598117,08
30	949892,26	3597981,67
31	949896,87	3597981,47
32	949894,94	3597977,54
33	949890,33	3597977,76
34	949699,89	3597589,91
35	949704,41	3597589,71
36	949702,48	3597585,78
37	949697,96	3597585,99
38	949632,50	3597452,68
39	949632,04	3597442,39
40	949627,63	3597433,42
41	949628,10	3597443,70
42	949507,51	3597198,14
43	949511,94	3597197,94
44	949510,02	3597194,03
45	949505,59	3597194,22
46	949360,56	3596898,87
47	949341,26	3596890,83
48	949342,81	3596887,14
49	949363,49	3596895,76

Каталог координат границ земельного участка :ЗУ3

Номер	X	Y
1	950526,91	3598990,34
2	950530,46	3598995,68
3	950539,89	3599005,37
4	950534,50	3599006,61
5	950524,55	3599010,97
6	950517,95	3598993,82
7	950505,47	3598957,89

Номер	X	Y
8	950492,21	3598963,03
9	950505,02	3598956,74
10	950480,98	3598970,77
11	950401,58	3599009,76
12	950400,70	3599007,97
13	950482,21	3598967,94
14	950502,72	3598909,17
15	950503,19	3598912,83
16	950503,62	3598915,12
17	950500,38	3598927,14
18	950500,76	3598940,85
19	950503,80	3598951,97
20	950504,12	3598952,72
21	950398,94	3599004,38
22	950398,05	3599002,58
23	950409,68	3598996,87
24	950393,10	3598963,00
25	950395,34	3599006,14
26	950391,76	3599007,90
27	950361,59	3598946,49
28	950363,38	3598945,60
29	950392,67	3599005,22
30	950394,45	3599004,34
31	950397,99	3599011,52
32	950387,56	3599016,65
33	950352,10	3598950,07
34	950354,97	3598949,74
35	950358,00	3598948,24
36	950389,93	3599013,26
37	950397,11	3599009,73
38	950344,71	3598907,59
39	950342,98	3598908,61
40	950294,26	3598809,41
41	950294,04	3598804,42
42	950339,53	3598910,63
43	950335,89	3598912,75

Проект межевания территории для размещения линейного объекта регионального значения Ханты-Мансийского автономного округа – Югры: «Обустройство куста скважин № 67 Фаинского месторождения»
Землепользователь
ООО «РН-Юганскнефтегаз»

Номер	X	Y
44	950295,18	3598829,86
45	950294,71	3598819,35
46	950289,62	3598795,43
47	950289,85	3598800,42
48	950272,64	3598765,40
49	950274,82	3598765,30
50	950290,30	3598810,36
51	950290,77	3598820,87
52	950263,72	3598765,80
53	950268,31	3598765,60
54	950272,91	3598761,40
55	950270,73	3598761,50
56	950080,28	3598373,64
57	950082,46	3598373,54
58	950266,39	3598761,69
59	950261,80	3598761,89
60	950071,35	3598374,04
61	950075,94	3598373,84
62	950080,53	3598369,62
63	950078,35	3598369,72
64	949963,61	3598136,05
65	949963,39	3598131,05
66	950074,01	3598369,92
67	950069,42	3598370,13
68	949964,54	3598156,53
69	949964,06	3598146,01
70	949958,98	3598122,07
71	949959,20	3598127,06
72	949887,90	3597981,87
73	949890,08	3597981,77
74	949959,65	3598137,02
75	949960,12	3598147,53
76	949878,97	3597982,28
77	949883,56	3597982,07
78	949888,16	3597977,86
79	949885,98	3597977,95

Номер	X	Y
80	949695,53	3597590,11
81	949697,71	3597590,01
82	949881,63	3597978,14
83	949877,04	3597978,35
84	949686,59	3597590,51
85	949691,18	3597590,30
86	949695,78	3597586,09
87	949693,61	3597586,19
88	949632,95	3597462,66
89	949632,73	3597457,67
90	949689,25	3597586,39
91	949684,66	3597586,59
92	949633,88	3597483,16
93	949633,40	3597472,64
94	949628,32	3597448,69
95	949628,55	3597453,68
96	949503,16	3597198,34
97	949505,33	3597198,24
98	949628,99	3597463,66
99	949629,47	3597474,18
100	949494,21	3597198,74
101	949498,80	3597198,54
102	949503,41	3597194,32
103	949501,23	3597194,42
104	949357,64	3596901,99
105	949341,08	3596895,09
106	949340,90	3596892,85
107	949359,10	3596900,43
108	949496,88	3597194,62
109	949492,29	3597194,83
110	949351,11	3596907,33
111	949345,11	3596904,83
112	949341,77	3596899,71
113	949354,71	3596905,10

Проект межевания территории для размещения линейного объекта регионального значения Ханты-Мансийского автономного округа – Югры: «Обустройство куста скважин № 67 Фаинского месторождения»
Землепользователь
ООО «РН-Юганскнефтегаз»

Каталог координат границ земельного участка :ЗУ4

Номер	X	Y
1	950504,12	3598952,72
2	950506,19	3598957,61
3	950505,47	3598957,89
4	950505,02	3598956,74
5	950492,21	3598963,03
6	950482,75	3598966,70
7	950482,21	3598967,94
8	950400,70	3599007,97
9	950397,11	3599009,73
10	950389,93	3599013,26
11	950358,00	3598948,24
12	950361,59	3598946,49
13	950391,76	3599007,90
14	950395,34	3599006,14
15	950398,94	3599004,38
16	950342,98	3598908,61
17	950339,53	3598910,63
18	950294,71	3598819,35
19	950294,26	3598809,41
24	950270,73	3598761,50
25	950266,39	3598761,69
26	950075,94	3598373,84
27	950080,28	3598373,64
20	950289,85	3598800,42
21	950290,30	3598810,36
22	950268,31	3598765,60
23	950272,64	3598765,40
28	950078,35	3598369,72
29	950074,01	3598369,92
30	949964,06	3598146,01
31	949963,61	3598136,05
32	949959,20	3598127,06
33	949959,65	3598137,02
34	949883,56	3597982,07
35	949887,90	3597981,87
36	949885,98	3597977,95
37	949881,63	3597978,14
38	949691,18	3597590,30
39	949695,53	3597590,11
40	949693,61	3597586,19
41	949689,25	3597586,39
42	949633,40	3597472,64
43	949632,95	3597462,66
44	949628,55	3597453,68
45	949628,99	3597463,66
46	949498,80	3597198,54
47	949503,16	3597198,34
48	949501,23	3597194,42
49	949496,88	3597194,62
50	949354,71	3596905,10
51	949341,77	3596899,71
52	949341,08	3596895,09
53	949357,64	3596901,99

Каталог координат границ земельного участка :ЗУ5

Номер	X	Y
1	950471,32	3598873,67
2	950475,57	3598873,81
3	950372,08	3598924,63
4	950371,21	3598922,83
5	950485,36	3598873,62
6	950500,96	3598901,93
7	950500,63	3598902,48
8	950502,17	3598904,86
9	950502,72	3598909,17
10	950393,09	3598963,00
11	950378,12	3598932,41
12	950376,31	3598933,30

Проект межевания территории для размещения линейного объекта регионального значения Ханты-Мансийского автономного округа – Югры: «Обустройство куста скважин № 67 Фаинского месторождения»
Землепользователь
ООО «РН-Юганскнефтегаз»

Номер	X	Y
13	950373,84	3598928,22
14	950477,58	3598877,27
15	950475,89	3598873,82
16	950479,49	3598873,94

Каталог координат границ земельного участка :ЗУ6

Номер	X	Y
1	950475,89	3598873,82
2	950477,58	3598877,27
3	950373,84	3598928,22
4	950372,08	3598924,63
5	950475,57	3598873,81

Каталог координат границ земельного участка :ЗУ7

Номер	X	Y
1	950454,41	3598857,48
2	950456,61	3598873,17
3	950458,59	3598873,23
4	950368,57	3598917,43
5	950366,23	3598912,63
6	950367,99	3598911,77
7	950363,30	3598902,21
8	950459,08	3598873,26
9	950463,85	3598873,42
10	950471,32	3598873,67
11	950371,21	3598922,83
12	950370,32	3598921,03
13	950460,74	3598876,63

Каталог координат границ земельного участка :ЗУ8

Номер	X	Y
1	950459,08	3598873,26
2	950460,74	3598876,63
3	950370,32	3598921,03
4	950368,57	3598917,43
5	950458,59	3598873,23

Каталог координат границ земельного участка :ЗУ9

Номер	X	Y
1	950398,69	3599037,90
2	950391,74	3599040,61
3	950390,71	3599041,10
4	950377,86	3599007,72
5	950376,43	3599007,00
6	950373,74	3599007,13
7	950344,19	3598949,64
8	950347,11	3598948,14
9	950349,35	3598949,47
10	950352,10	3598950,07
11	950387,56	3599016,65
12	950396,49	3599033,43
13	950370,81	3599050,43
14	950362,10	3599054,51
15	950341,41	3599012,58
16	950349,93	3599012,20
17	950356,21	3599024,44
18	950347,92	3599008,29
19	950339,48	3599008,67
20	950337,95	3599005,57
21	950299,60	3598927,87
22	950299,17	3598918,28
23	950301,31	3598922,87
24	950303,57	3598921,83
25	950335,89	3598912,75
26	950330,30	3598916,03
27	950327,40	3598909,93
28	950331,28	3598908,10
29	950326,58	3598898,05

Проект межевания территории для размещения линейного объекта регионального значения Ханты-Мансийского автономного округа – Югры: «Обустройство куста скважин № 67 Фаинского месторождения»
Землепользователь
ООО «РН-Юганскнефтегаз»

Номер	X	Y
30	950322,11	3598900,13
31	950295,91	3598845,98
32	950295,18	3598829,86
33	950290,77	3598820,87
34	950291,49	3598836,84
35	950257,25	3598766,09
36	950263,72	3598765,80
37	950294,40	3598901,56
38	950295,19	3598918,93
39	950245,47	3598818,20
40	950220,56	3598767,75
41	950227,86	3598767,42
42	950261,80	3598761,89
43	950255,36	3598762,18
44	950186,92	3598620,73
45	950064,87	3598374,33
46	950071,35	3598374,04
47	950225,92	3598763,51
48	950218,63	3598763,84
49	950179,23	3598684,00
50	950176,51	3598678,66
51	950174,09	3598673,59
52	950065,80	3598454,19
53	950037,72	3598397,30
54	950035,06	3598391,92
55	950027,22	3598376,03
56	950034,69	3598375,69
57	950045,46	3598397,38
58	950158,35	3598627,29
59	950069,42	3598370,13
60	950062,92	3598370,41
61	950039,37	3598322,87
62	949975,13	3598190,85
63	949979,14	3598188,64
64	949973,84	3598178,89
65	949969,74	3598181,12

Номер	X	Y
66	949965,24	3598172,09
67	949964,54	3598156,53
68	950032,75	3598371,77
69	950025,29	3598372,11
70	949969,12	3598258,32
71	949968,35	3598241,11
72	950018,21	3598342,46
73	949960,12	3598147,53
74	949960,83	3598163,27
75	949945,64	3598132,83
76	949871,19	3597982,62
77	949878,97	3597982,28
78	949963,93	3598232,15
79	949964,71	3598249,38
80	949841,00	3597998,75
81	949833,87	3597984,31
82	949843,44	3597983,88
83	949935,07	3598172,43
84	949945,50	3598193,65
85	949942,84	3598195,10
86	949948,71	3598205,91
87	949950,54	3598204,92
88	949877,04	3597978,35
89	949869,24	3597978,70
90	949776,99	3597792,59
91	949679,94	3597590,81
92	949686,59	3597590,51
93	949841,54	3597979,95
94	949831,94	3597980,39
95	949726,23	3597766,20
96	949661,52	3597635,11
97	949640,53	3597592,59
98	949650,01	3597592,16
99	949753,46	3597798,70
100	949684,66	3597586,59
101	949678,05	3597586,89

Проект межевания территории для размещения линейного объекта регионального значения Ханты-Мансийского автономного округа – Югры: «Обустройство куста скважин № 67 Фаинского месторождения»
Землепользователь
ООО «РН-Юганскнефтегаз»

Номер	X	Y
102	949634,47	3597496,26
103	949633,88	3597483,16
104	949648,04	3597588,24
105	949638,63	3597588,66
106	949637,68	3597567,54
107	949629,47	3597474,18
108	949630,05	3597487,07
109	949622,90	3597472,21
110	949626,47	3597470,44
111	949621,16	3597460,67
112	949617,63	3597462,42
113	949526,29	3597274,03
114	949489,55	3597198,95
115	949494,21	3597198,74
116	949633,28	3597558,75
117	949634,22	3597579,79
118	949554,78	3597418,84
119	949499,73	3597307,30
120	949447,18	3597200,86
121	949456,26	3597200,45
122	949495,67	3597281,01
123	949592,77	3597475,39
124	949590,13	3597476,83
125	949595,98	3597487,59
126	949597,28	3597486,89
127	949492,29	3597194,83
128	949487,63	3597195,03
129	949375,78	3596966,51
130	949355,18	3596920,26
131	949345,11	3596904,83
132	949351,11	3596907,33
133	949454,35	3597196,53
134	949445,25	3597196,94
135	949392,82	3597090,70
136	949311,61	3596926,19
137	949309,17	3596921,25

Номер	X	Y
138	949313,21	3596911,71
139	949314,95	3596915,96
140	949324,04	3596934,54
141	949328,47	3596944,13
142	949345,80	3596974,60
143	949392,10	3596876,17
144	949383,75	3596908,32
145	949372,75	3596885,92
146	949347,68	3596875,46
147	949377,68	3596803,55
148	949389,11	3596803,03
149	949371,40	3596846,81
150	949390,76	3596798,97
151	949379,38	3596799,48
152	949408,03	3596731,13
153	949410,91	3596732,31
154	949415,24	3596722,16
155	949412,31	3596720,90
156	949428,45	3596683,91
157	949429,67	3596680,37
158	949431,61	3596670,86
159	949430,47	3596661,11
160	949427,99	3596652,25
161	949423,23	3596640,65
162	949413,12	3596632,64
163	949413,09	3596632,55
164	949417,35	3596622,33
165	949420,07	3596615,82
166	949458,36	3596631,81

Каталог координат границ земельного участка :ЗУ10

Номер	X	Y
1	950430,88	3599073,77
2	950407,24	3599084,02
3	950404,40	3599076,64

Проект межевания территории для размещения линейного объекта регионального значения Ханты-Мансийского автономного округа – Югры: «Обустройство куста скважин № 67 Фаинского месторождения»
Землепользователь
ООО «РН-Юганскнефтегаз»

Номер	X	Y
4	950406,74	3599075,55
5	950424,84	3599068,48
6	950429,02	3599070,04
7	950403,88	3599085,49
8	950368,34	3599100,92
9	950366,43	3599097,07
10	950367,76	3599093,83
11	950401,05	3599078,21
12	950387,27	3599042,71
13	950370,81	3599050,43
14	950356,21	3599024,44
15	950349,93	3599012,20
16	950374,99	3599011,07
17	950373,74	3599007,13
18	950347,92	3599008,29
19	950303,57	3598921,83
20	950301,31	3598922,87
21	950299,17	3598918,28
22	950298,82	3598910,51
23	950298,84	3598910,50
24	950298,81	3598910,44
25	950295,91	3598845,98
26	950322,11	3598900,13
27	950326,58	3598898,05
28	950331,28	3598908,10
29	950327,40	3598909,93
30	950330,30	3598916,03
31	950326,94	3598917,99
32	950329,88	3598924,42
33	950333,28	3598931,88
34	950341,79	3598949,08
35	950345,53	3598947,20
36	950347,11	3598948,14
37	950344,19	3598949,64
38	950291,49	3598836,84
39	950294,40	3598901,56

Номер	X	Y
40	950227,86	3598767,42
41	950257,25	3598766,09
42	950255,36	3598762,18
43	950225,92	3598763,51
44	950158,35	3598627,29
45	950045,46	3598397,38
46	950034,69	3598375,69
47	950064,87	3598374,33
48	950186,92	3598620,73
49	950062,92	3598370,41
50	950032,75	3598371,77
51	950018,21	3598342,46
52	949968,35	3598241,11
53	949965,24	3598172,09
54	949969,74	3598181,12
55	949973,84	3598178,89
56	949979,14	3598188,64
57	949975,13	3598190,85
58	950039,37	3598322,87
59	949960,83	3598163,27
60	949963,93	3598232,15
61	949950,54	3598204,92
62	949948,71	3598205,91
63	949942,84	3598195,10
64	949945,50	3598193,65
65	949935,07	3598172,43
66	949843,44	3597983,88
67	949871,19	3597982,62
68	949945,64	3598132,83
69	949869,24	3597978,70
70	949841,54	3597979,95
71	949753,46	3597798,70
72	949650,01	3597592,16
73	949679,94	3597590,81
74	949776,99	3597792,59
75	949678,05	3597586,89

Проект межевания территории для размещения линейного объекта регионального значения Ханты-Мансийского автономного округа – Югры: «Обустройство куста скважин № 67 Фаинского месторождения»
Землепользователь
ООО «РН-Юганскнефтегаз»

Номер	X	Y
76	949648,04	3597588,24
77	949637,68	3597567,54
78	949634,47	3597496,26
79	949630,05	3597487,07
80	949633,28	3597558,75
81	949597,28	3597486,89
82	949595,98	3597487,59
83	949590,13	3597476,83
84	949592,77	3597475,39
85	949495,67	3597281,01
86	949456,26	3597200,45
87	949489,55	3597198,95
88	949526,29	3597274,03
89	949617,63	3597462,42
90	949621,16	3597460,67
91	949626,47	3597470,44
92	949622,90	3597472,21
93	949487,63	3597195,03
94	949454,35	3597196,53
95	949345,80	3596974,60
96	949328,47	3596944,13
97	949324,04	3596934,54
98	949314,95	3596915,96
99	949312,13	3596909,05
100	949312,13	3596909,05
101	949310,34	3596900,38
102	949310,34	3596894,55
103	949311,04	3596886,90
104	949310,75	3596886,77
105	949313,44	3596872,72
106	949322,24	3596851,94
107	949340,67	3596805,21
108	949377,68	3596803,55
109	949347,68	3596875,46
110	949342,81	3596887,14
111	949341,26	3596890,83

Номер	X	Y
112	949340,90	3596892,85
113	949341,08	3596895,09
114	949341,77	3596899,71
115	949345,11	3596904,83
116	949355,18	3596920,26
117	949375,78	3596966,51
118	949379,38	3596799,48
119	949342,28	3596801,14
120	949390,14	3596679,80
121	949409,20	3596634,08
122	949413,09	3596632,55
123	949413,12	3596632,64
124	949423,23	3596640,65
125	949427,99	3596652,25
126	949430,47	3596661,11
127	949431,61	3596670,86
128	949429,67	3596680,37
129	949428,45	3596683,91
130	949412,31	3596720,90
131	949415,24	3596722,16
132	949410,91	3596732,31
133	949408,03	3596731,13

Каталог координат границ земельного участка :ЗУ11

Номер	X	Y
1	3598912,63	950366,23
2	3598917,43	950368,57
3	3598921,03	950370,32
4	3598922,83	950371,21
5	3598924,63	950372,08
6	3598928,22	950373,84
7	3598933,30	950376,31
8	3598940,25	950374,29
9	3598942,96	950368,77
10	3598944,73	950365,16

Проект межевания территории для размещения линейного объекта регионального значения Ханты-Мансийского автономного округа – Югры: «Обустройство куста скважин № 67 Фаинского месторождения»
Землепользователь
ООО «РН-Юганскнефтегаз»

Номер	X	Y
11	3598945,60	950363,38
12	3598946,49	950361,59
13	3598948,24	950358,00
14	3598949,74	950354,97
15	3598950,07	950352,10
16	3598949,47	950349,35
17	3598948,14	950347,11
18	3598947,20	950345,53
19	3598949,08	950341,79
20	3598931,88	950333,28
21	3598924,42	950329,88
22	3598917,99	950326,94
23	3598916,03	950330,30
24	3598912,75	950335,89
25	3598910,63	950339,53
26	3598908,61	950342,98
27	3598907,59	950344,71
28	3598906,58	950346,43
29	3598904,34	950350,26

Каталог координат границ земельного участка :ЗУ12

Номер	X	Y
1	950179,23	3598684,00
2	950151,87	3598697,75
3	950168,75	3598733,57
4	950132,59	3598750,68
5	950111,21	3598705,48
6	950093,90	3598668,87
7	950116,19	3598658,32
8	950130,05	3598651,76
9	950149,37	3598692,29
10	950176,51	3598678,66

Каталог координат границ земельного участка :ЗУ13

Номер	X	Y
1	950037,72	3598397,30
2	950016,05	3598407,98
3	950041,39	3598455,66
4	949997,26	3598479,13
5	949977,38	3598441,77
6	949976,50	3598422,21
7	950013,23	3598402,68
8	950035,06	3598391,92
9	949972,59	3598424,29
10	949973,01	3598433,54
11	949969,08	3598426,15

Каталог координат границ земельного участка :ЗУ14

Номер	X	Y
1	949431,21	3596546,94
2	949404,41	3596609,27
3	949420,07	3596615,82
4	949417,35	3596622,33
5	949301,04	3596572,62
6	949293,36	3596590,85
7	949289,75	3596599,46
8	949202,29	3596807,45
9	949200,57	3596811,51
10	949166,43	3596892,73
11	949191,24	3596901,93
12	949196,38	3596906,80
13	949240,54	3596922,60
14	949247,38	3596922,77
15	949264,84	3596929,25
16	949273,88	3596903,67
17	949298,84	3596914,89
18	949303,47	3596903,96

Проект межевания территории для размещения линейного объекта регионального значения Ханты-Мансийского автономного округа – Югры: «Обустройство куста скважин № 67 Фаинского месторождения»
Землепользователь
ООО «РН-Юганскнефтегаз»

Номер	X	Y
19	949307,09	3596895,42
20	949310,75	3596886,77
21	949311,04	3596886,90
22	949310,34	3596894,55
23	949310,34	3596900,38
24	949312,13	3596909,05
25	949313,21	3596911,71
26	949309,17	3596921,25
27	949308,34	3596923,22
28	949304,67	3596930,67
29	949280,85	3596919,96
30	949276,14	3596933,27
31	949271,90	3596944,65
32	949260,34	3596940,28
33	949238,14	3596931,88
34	949233,08	3596929,97
35	949210,92	3596921,58
36	949142,41	3596895,66
37	949168,33	3596834,03
38	949147,01	3596825,14
39	949152,01	3596813,71
40	949153,80	3596809,63
41	949254,33	3596579,99
42	949248,02	3596577,36
43	949255,79	3596558,71
44	949242,16	3596552,92
45	949269,18	3596483,47
46	949284,59	3596489,90
47	949284,79	3596489,41
48	949288,63	3596485,69

Каталог координат границ земельного участка :ЗУ15

Номер	X	Y
1	949417,35	3596622,33
2	949413,09	3596632,55
3	949409,20	3596634,08
4	949390,14	3596679,80
5	949342,28	3596801,14
6	949302,92	3596802,92
7	949293,36	3596590,85
8	949301,04	3596572,62
9	949340,67	3596805,21
10	949322,24	3596851,94
11	949313,44	3596872,72
12	949310,75	3596886,77
13	949307,09	3596895,42
14	949303,10	3596806,90
15	949303,47	3596903,96
16	949298,84	3596914,89
17	949273,88	3596903,67
18	949264,84	3596929,25
19	949247,38	3596922,77
20	949242,29	3596920,88
21	949191,24	3596901,93
22	949166,43	3596892,73
23	949200,57	3596811,51
24	949299,11	3596807,08
25	949289,75	3596599,46
26	949298,93	3596803,10
27	949202,29	3596807,45

Каталог координат границ земельного участка :ЗУ16

Номер	X	Y
1	949260,34	3596940,28
2	949064,44	3597133,46
3	949048,31	3597124,08
4	949018,39	3597153,60
5	949018,18	3597148,84
6	949238,14	3596931,88
7	949233,08	3596929,97

Проект межевания территории для размещения линейного объекта регионального значения Ханты-Мансийского автономного округа – Югры: «Обустройство куста скважин № 67 Фаинского месторождения»
Землепользователь
ООО «РН-Юганскнефтегаз»

Номер	X	Y
8	949017,88	3597142,20
9	949017,66	3597137,45
10	949077,73	3597078,21
11	949070,48	3597060,08
12	949210,92	3596921,58
13	949014,34	3597152,63
14	949014,55	3597157,38
15	949002,08	3597169,67
16	949009,42	3597177,30
17	948985,79	3597200,05
18	948978,73	3597192,71
19	948951,89	3597219,16
20	948946,63	3597219,40
21	949013,81	3597141,24
22	949014,04	3597145,98
23	948939,25	3597219,73
24	948933,99	3597219,97
25	948970,40	3597184,06
26	948963,03	3597176,42
27	948975,36	3597164,57
28	948986,67	3597153,68
29	948993,75	3597161,03
30	948947,64	3597223,36
31	948895,50	3597274,78
32	948903,71	3597291,96
33	948731,91	3597461,38
34	948730,61	3597432,46
35	948942,38	3597223,59
36	948935,00	3597223,93
37	948730,31	3597425,78
38	948729,01	3597396,83
39	948869,80	3597257,98
40	948887,55	3597265,77
41	948929,74	3597224,16
42	948728,08	3597465,17
43	948553,30	3597637,54

Номер	X	Y
44	948521,22	3597638,98
45	948726,78	3597436,24
46	948726,48	3597429,56
47	948513,78	3597639,32
48	948481,66	3597640,76
49	948725,17	3597400,61
50	948549,05	3597641,74
51	948469,63	3597720,06
52	948444,27	3597742,94
53	948443,07	3597716,07
54	948516,97	3597643,18
55	948509,53	3597643,51
56	948442,76	3597709,35
57	948441,46	3597680,42
58	948477,41	3597644,96
59	948440,43	3597746,41
60	948435,33	3597751,02
61	948442,26	3597865,84
62	948445,80	3597865,66
63	948447,27	3597898,42
64	948444,24	3597898,58
65	948452,94	3598042,50
66	948443,41	3598042,93
67	948424,81	3597734,08
68	948439,23	3597719,86
69	948438,93	3597713,14
70	948421,95	3597729,88
71	948420,85	3597729,99
72	948419,12	3597734,47
73	948419,88	3597735,29
74	948438,45	3598043,16
75	948428,95	3598043,58
76	948420,27	3597899,78
77	948415,63	3597900,02
78	948413,98	3597867,27
79	948418,30	3597867,04

Проект межевания территории для размещения линейного объекта регионального значения Ханты-Мансийского автономного округа – Югры: «Обустройство куста скважин № 67 Фаинского месторождения»
Землепользователь
ООО «РН-Юганскнефтегаз»

Номер	X	Y
80	948412,24	3597766,76
81	948403,46	3597763,36
82	948399,72	3597743,04
83	948406,76	3597724,85
84	948412,28	3597710,59
85	948435,92	3597685,88
86	948437,62	3597684,20
87	948453,18	3598046,49
88	948453,79	3598056,66
89	948454,41	3598056,63
90	948455,88	3598089,39
91	948455,76	3598089,40
92	948456,25	3598097,52
93	948462,61	3598238,90
94	948455,09	3598236,66
95	948443,65	3598046,92
96	948468,47	3598205,42
97	948470,40	3598241,21
98	948466,67	3598240,10
99	948465,11	3598205,56
100	948438,69	3598047,14
101	948449,24	3598222,11
102	948443,50	3598233,23
103	948442,69	3598232,99
104	948424,49	3598264,08
105	948416,56	3598259,96
106	948433,70	3598206,89
107	948438,78	3598206,67
108	948431,80	3598090,84
109	948427,38	3598091,10
110	948425,43	3598058,36
111	948429,83	3598058,10
112	948429,19	3598047,57

Каталог координат границ земельного участка :ЗУ17

1	949247,38	3596922,77
2	949238,14	3596931,88
3	949018,18	3597148,84
4	949017,88	3597142,20
5	949233,08	3596929,97
6	949240,54	3596922,60
7	949196,38	3596906,80
8	949191,24	3596901,93
9	949242,29	3596920,88
10	949014,04	3597145,98
11	949014,34	3597152,63
12	948946,63	3597219,40
13	948939,25	3597219,73
14	948942,38	3597223,59
15	948730,61	3597432,46
16	948730,31	3597425,78
17	948935,00	3597223,93
18	948726,78	3597436,24
19	948521,22	3597638,98
20	948513,78	3597639,32
21	948726,48	3597429,56
22	948516,97	3597643,18
23	948443,07	3597716,07
24	948442,76	3597709,35
25	948509,53	3597643,51
26	948439,23	3597719,86
27	948424,81	3597734,08
28	948443,41	3598042,93
29	948438,45	3598043,16
30	948419,88	3597735,29
31	948419,12	3597734,47
32	948420,85	3597729,99
33	948421,95	3597729,88
34	948438,93	3597713,14

Проект межевания территории для
размещения линейного объекта
регионального значения
Ханты-Мансийского автономного
округа – Югры: «Обустройство куста
скважин № 67 Фаинского месторождения»
Землепользователь
ООО «РН-Юганскнефтегаз»

Номер	X	Y
35	948443,65	3598046,92
36	948455,09	3598236,66
37	948443,50	3598233,23
38	948449,24	3598222,11
39	948438,69	3598047,14

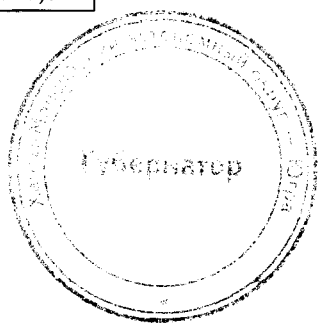

Приложение 48
к постановлению Правительства
Ханты-Мансийского
автономного округа – Югры
от 11 марта 2016 года № 67-п

Градостроительный план земельного участка

№	R	U	8	6										

Градостроительный план земельного участка подготовлен на основании
Приказа департамента строительства Ханты-Мансийского автономного округа - Югры от 20.08.2015 г. №302 – П «О подготовке документации по планировке территории, на которой предусматривается размещение объектов регионального значения
(реквизиты решения уполномоченного федерального органа исполнительной власти, или органа исполнительной власти субъекта Российской Федерации, или органа местного самоуправления о подготовке документации по планировке территории, либо реквизиты обращения и ф.и.о. заявителя – физического лица, либо реквизиты обращения и наименование заявителя – юридического лица о выдаче градостроительного плана земельного участка)

Ханты-Мансийский автономный округ – Югра, Тюменская область
(субъект Российской Федерации)
Сургутский район
(муниципальный район или городской округ)

(поселение)

Кадастровый номер земельного участка **отсутствует**

Описание местоположения границ земельного участка Земельный участок расположен на землях Локосовского участкового лесничества, территориального отдела – Юганское лесничество. Ближайший населенный пункт – п. Юган расположен в 12 км юго-западнее участка работ, г. Сургут в 43 км северо-западнее участка работ.

Площадь земельного участка **7,1784 га**

Описание местоположения проектируемого объекта на земельном участке (объекта капитального строительства) в границах земельного участка

План подготовлен Вязниковой О.А.,
Инженером III категории
(ф.и.о., должность уполномоченного лица, наименование органа или организации)

ООО ПФ «Уралтрубопроводстройпроект»
(ф.и.о., должность уполномоченного лица, наименование органа или организации)

М.П. 23.10.2015 / О.А.Вязникова/
(дата) (подпись) (расшифровка подписи)

Предоставлен **в Правительство Ханты-Мансийского автономного округа - Югры**
(наименование уполномоченного федерального органа исполнительной власти, или органа исполнительной власти субъекта Российской Федерации, или органа местного самоуправления)

(дата)

Утвержден
(реквизиты акта Правительства Российской Федерации, или высшего исполнительного органа государственной власти субъекта Российской Федерации, или главы местной администрации об утверждении)

1. Чертеж градостроительного плана земельного участка и линий градостроительного регулирования

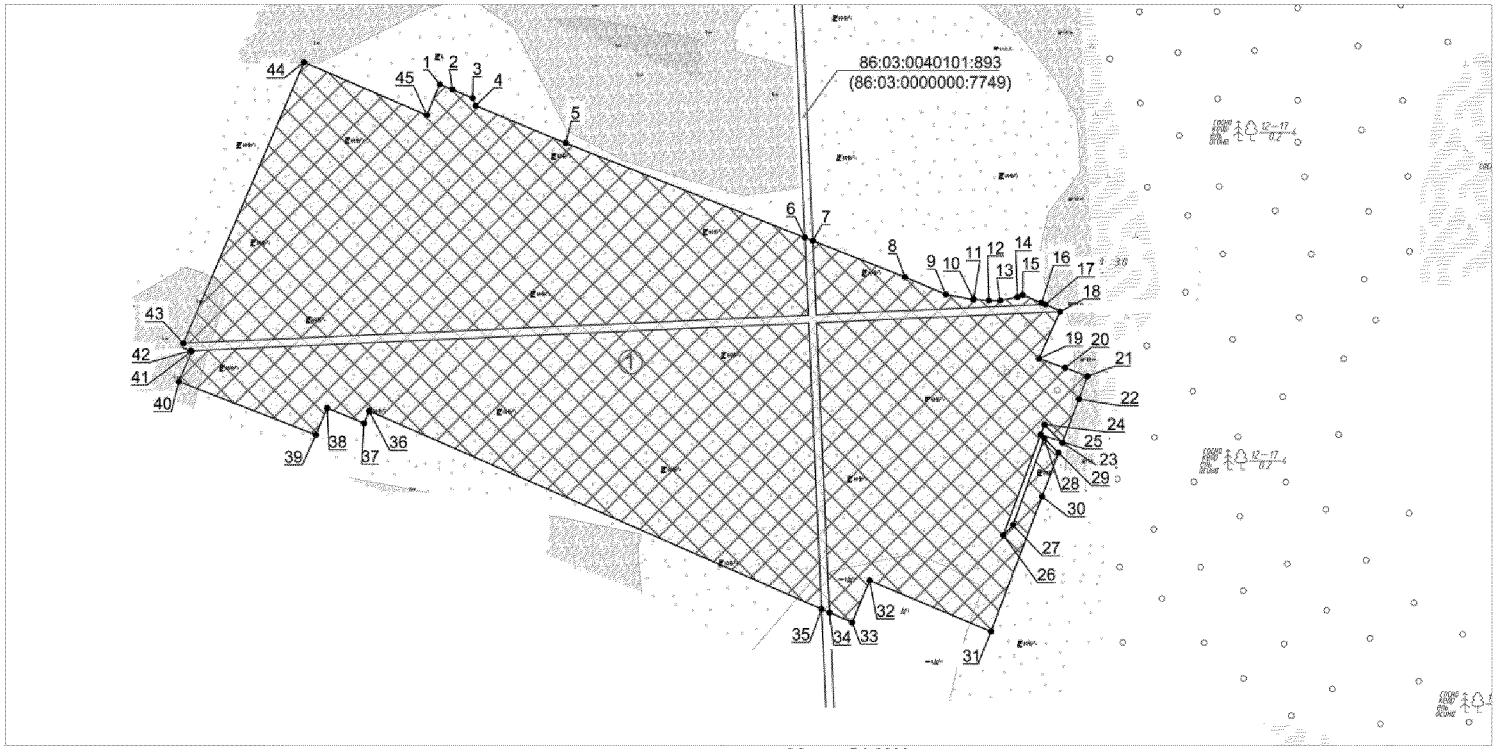

Масштаб 1:2000

Условные обозначения:

- Граница проектирования
- Места допустимого размещения зданий, строений, сооружений
- 10 - Обозначение поворотных точек границы земельного участка
- ① - Обозначение объектов
- Границы земельных (лесных) участков
- Ранее отведенные земельные участки

Экспликация:

Номер участка согласно чертежу градостроительного плана	Площадь, га
1 - Куст скважин №67	7,1784

Чертеж градостроительного плана разработан на топографической основе (масштаба 1:1000) выполненной в 2014 г. ООО ПФ "Уралтрубопроводстройпроект"

Чертеж градостроительного плана разработан ООО ПФ "Уралтрубопроводстройпроект" в 2015 г.

Изм.	Кол.уч.	Лист	№док.	Подпись	Дата	Обустройство куста скважин N 67 Фаинского месторождения			
ГИП		Малешин			10.15	Проект планировки и межевания территории	Стадия	Лист 1	Листов 2
Нач.отдела		Хомутов			10.15				
Исполнит.									
Выполнила		Вязникова			10.15	Чертеж градостроительного плана земельного участка и линий градостроительного регулирования	ООО ПФ "УТПСП"		
Н.контр.									

Согласовано | Взам. инв. N | Подпись и дата | Инв. N подл.

Формат А3

1. Чертеж градостроительного плана земельного участка и линий градостроительного регулирования

Ситуационный план

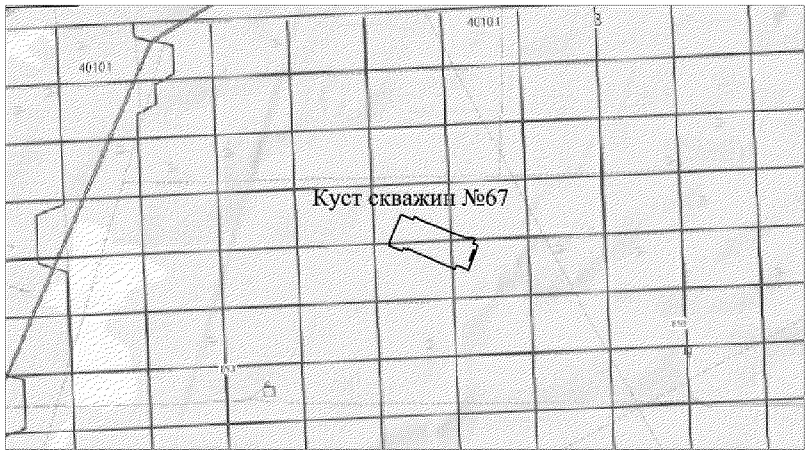

Каталог координат поворотных точек границ земельного участка

Номер	X	У
1	949420,07	3596615,82
2	949417,35	3596622,33
3	949413,09	3596632,55
4	949409,20	3596634,08
5	949390,14	3596679,80
6	949342,28	3596801,14
7	949340,68	3596805,21
8	949322,24	3596851,94
9	949313,44	3596872,72
10	949310,75	3596886,77
11	949311,04	3596886,90
12	949310,34	3596894,55
13	949310,34	3596900,38
14	949312,13	3596909,05
15	949313,21	3596911,71
16	949309,17	3596921,25
17	949308,34	3596923,22
18	949304,67	3596930,67
19	949280,85	3596919,96
20	949276,14	3596933,27

Номер	X	У
21	949271,90	3596944,65
22	949260,34	3596940,28
23	949238,14	3596931,88
24	949247,39	3596922,77
25	949242,29	3596920,88
26	949191,24	3596901,93
27	949196,38	3596906,80
28	949240,54	3596922,60
29	949233,08	3596929,97
30	949210,92	3596921,58
31	949142,41	3596895,66
32	949168,33	3596834,03
33	949147,01	3596825,14
34	949152,02	3596813,71
35	949153,80	3596809,63
36	949254,33	3596579,99
37	949248,02	3596577,36
38	949255,79	3596558,71
39	949242,16	3596552,92
40	949269,18	3596483,47

Номер	X	У
41	949284,59	3596489,90
42	949284,79	3596489,41
43	949288,63	3596485,69
44	949431,21	3596546,94
45	949404,41	3596609,27

Согласовано

Взам. инв. N

Подпись и дата

Инв. N подл.

Изм.	Кол.уч.	Лист	Nдок.	Подпись	Дата
ГИП		Малешин			10.15
Нач.отдела		Хомутов			10.15
Исполнит.					
Выполнила		Вязникова			10.15
Н.контр.					

Обустройство куста скважин N 67 Фаинского месторождения

Проект планировки и межевания территории	Стадия	Лист	Листов
		2	2
Чертеж градостроительного плана земельного участка и линий градостроительного регулирования	ООО ПФ "УТПСП"		

Формат А4

2. Информация о разрешенном использовании земельного участка, требованиях к назначению, параметрам и размещению объекта капитального строительства

Градостроительный регламент не установлен

(наименование представительного органа местного самоуправления, реквизиты акта об утверждении правил землепользования и застройки, информация обо всех предусмотренных градостроительным регламентом видах разрешенного использования земельного участка (за исключением случаев предоставления земельного участка для государственных или муниципальных нужд))

2.1. Информация о разрешенном использовании земельного участка

основные виды разрешенного использования земельного участка:

Градостроительным регламентом не установлено

условно разрешенные виды использования земельного участка:

Градостроительным регламентом не установлено

;

вспомогательные виды использования земельного участка:

Градостроительным регламентом не установлено

.

2.2. Требования к назначению, параметрам и размещению объекта капитального строительства на указанном земельном участке. Назначение объекта капитального строительства

Назначение объекта капитального строительства

№ Не имеется /

(согласно чертежу градостроительного плана) (назначение объекта капитального строительства)

2.2.1. Предельные (минимальные и (или) максимальные) размеры земельных участков и объектов капитального строительства, в том числе площадь:

Кадастровый номер земельного участка согласно чертежу градостр. плана	1. Длина (метров)	2. Ширина (метров)	3. Полоса отчуждения	4. Охранные зоны	5. Площадь земельного участка (га)	6. Номер объекта кап. стр-ва согласно чертежу градостр. плана	7. Размер (м)		8. Площадь объекта кап. стр-ва (га)
							макс.	мин.	
–	–	–	–	–	–	–	–	–	–

2.2.2. Предельное количество этажей _____ или предельная высота зданий, строений, сооружений _____ м.[2]

2.2.3. Максимальный процент застройки в границах земельного участка _____ %[2].

2.2.4. Иные показатели[2]:

Рекультивация земель после завершения строительства объекта, вывоз всех отходов в места,

согласованные с соответствующими муниципальными органами

2.2.5. Требования к назначению, параметрам и размещению объекта капитального строительства на указанном земельном участке

1	Куст скважин №67
(№ согласно чертежу градостроительного плана)	*(назначение объекта капитального строительства)*

Предельные (минимальные и (или) максимальные) размеры земельных участков: участков:

Номер участка согласно чертежу градостроительного плана	Длина (м)	Ширина (м)	Площадь, (га)	Полоса отчуждения	Охранные зоны (м)
1 (отводимые земельные участки)	Сложной конфигурации		6,9282		
(на ранее отведенных земельных участках, в местах допустимого размещения)	Сложной конфигурации		0,2502		
Всего					

3. Информация о расположенных в границах земельного участка объектах капитального строительства и объектах культурного наследия

3.1. Объекты капитального строительства

№ Не имеется

(№ согласно чертежу градостроительного плана) *(назначение объекта капитального строительства)*

инвентаризационный или кадастровый номер _____

технический или кадастровый паспорт объекта подготовлен _____

_____ (дата)

Не имеется

(наименование организации (органа) государственного кадастрового учета объектов недвижимости или государственного технического учета и технической инвентаризации объектов капитального строительства)

3.2. Объекты, включенные в единый государственный реестр объектов культурного наследия (памятников истории и культуры) народов Российской Федерации

№ Не имеется, _____,

(согласно чертежу градостроительного плана) (назначение объекта культурного наследия)

Служба государственной охраны объектов культурного наследия ХМАО-Югры Заключение № 941-2014 (КД) от 26 декабря 2014 г.

(наименование органа государственной власти, принявшего решение о включении выявленного объекта культурного наследия в реестр, реквизиты этого решения)

регистрационный номер в реестре _____ от _____

(дата)

4. Информация о разделении земельного участка

Проект лесного участка

(наименование и реквизиты документа, определяющего возможность или невозможность разделения)

Градостроительный план земельного участка

№	R	U	8	6										

Градостроительный план земельного участка подготовлен на основании
Приказа департамента строительства Ханты-Мансийского автономного округа - Югры от 20.08.2015 г. №302 – П «О подготовке документации по планировке территории, на которой предусматривается размещение объектов регионального значения
(реквизиты решения уполномоченного федерального органа исполнительной власти, или органа исполнительной власти субъекта Российской Федерации, или органа местного самоуправления о подготовке документации по планировке территории, либо реквизиты обращения и ф.и.о. заявителя – физического лица, либо реквизиты обращения и наименование заявителя – юридического лица о выдаче градостроительного плана земельного участка)

Ханты-Мансийский автономный округ – Югра, Тюменская область
(субъект Российской Федерации)
Сургутский район
(муниципальный район или городской округ)

(поселение)

Кадастровый номер земельного участка **отсутствует**

Описание местоположения границ земельного участка Земельный участок расположен на землях Локосовского участкового лесничества, территориального отдела – Юганское лесничество. Ближайший населенный пункт – п. Юган расположен в 12 км юго-западнее участка работ, г. Сургут в 43 км северо-западнее участка работ.

Площадь земельного участка **0,1463 га**

Описание местоположения проектируемого объекта на земельном участке (объекта капитального строительства) в границах земельного участка

План подготовлен Вязниковой О.А.,
Инженером III категории
(ф.и.о., должность уполномоченного лица, наименование органа или организации)

ООО ПФ «Уралтрубопроводстройпроект»
(ф.и.о., должность уполномоченного лица, наименование органа или организации)

М.П. 23.10.2015 / О.А.Вязникова/
(дата) (подпись) (расшифровка подписи)

Представлен **в Правительство Ханты-Мансийского автономного округа - Югры**
(наименование уполномоченного федерального органа исполнительной власти, или органа исполнительной власти субъекта Российской Федерации, или органа местного самоуправления)

(дата)

Утвержден
(реквизиты акта Правительства Российской Федерации, или высшего исполнительного органа государственной власти субъекта Российской Федерации, или главы местной администрации об утверждении)

1.Чертеж градостроительного плана земельного участка и линий градостроительного регулирования

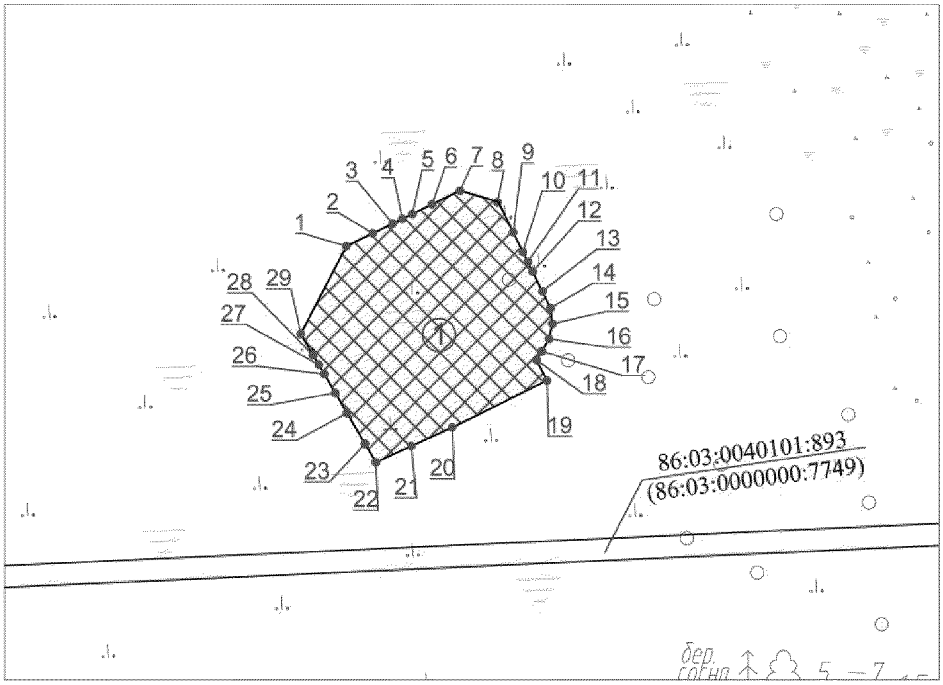

Масштаб 1:1000

Условные обозначения:

- Граница проектирования
- Места допустимого размещения зданий, строений, сооружений
- 10 - Обозначение поворотных точек границы земельного участка
- (1) - Обозначение объектов
- Границы земельных (лесных) участков

Экспликация:

Номер участка согласно чертежу градостроительного плана	Площадь, га
1 - УЗА НГС №1 и ВВД №3	0,1463

Чертеж градостроительного плана разработан на топографической основе (масштаба 1:1000) выполненной в 2014 г.
ООО ПФ "Уралтрубопроводстройпроект"

Чертеж градостроительного плана разработан ООО ПФ "Уралтрубопроводстройпроект" в 2015 г.

Согласовано

Взам. инв. N

Подпись и дата

Инв. N подл.

Изм.	Кол.уч.	Лист	Nдок.	Подпись	Дата
ГИП		Малешин			10.15
Нач.отдела		Хомутов			10.15
Исполнит.					
Выполнила		Вязникова			10.15
Н.контр.					

Обустройство куста скважин N 67 Фаинского месторождения

Проект планировки и межевания территории	Стадия	Лист	Листов
	-	1	2
Чертеж градостроительного плана земельного участка и линий градостроительного регулирования	ООО ПФ "УТПСП"		

Формат А4

1.Чертеж градостроительного плана земельного участка и линий градостроительного регулирования

Ситуационный план

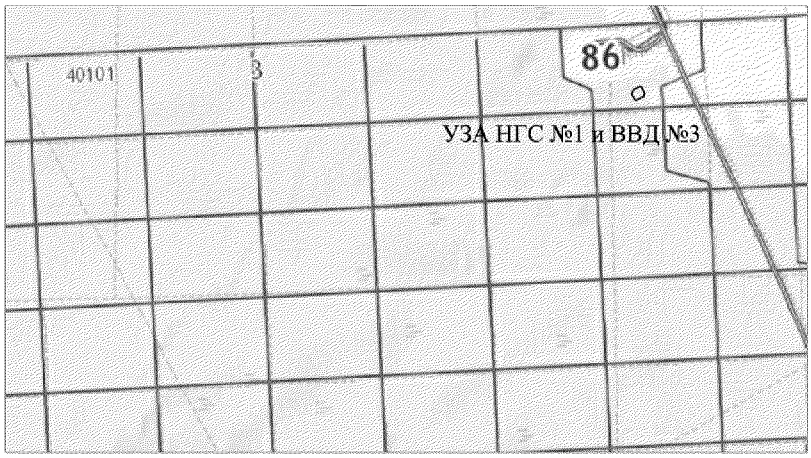

Каталог координат поворотных точек границ земельного участка

Номер	X	У
1	950366,23	3598912,63
2	950368,57	3598917,43
3	950370,32	3598921,03
4	950371,21	3598922,83
5	950372,08	3598924,63
6	950373,84	3598928,22
7	950376,31	3598933,30
8	950374,29	3598940,25
9	950368,77	3598942,96
10	950365,16	3598944,73
11	950363,38	3598945,60
12	950361,59	3598946,49
13	950358,00	3598948,24
14	950354,97	3598949,74
15	950352,10	3598950,07
16	950349,35	3598949,47
17	950347,11	3598948,14
18	950345,53	3598947,20
19	950341,79	3598949,08

Номер	X	У
20	950333,28	3598931,88
21	950329,88	3598924,42
22	950326,94	3598917,99
23	950330,30	3598916,03
24	950335,89	3598912,75
25	950339,53	3598910,63
26	950342,98	3598908,61
27	950344,71	3598907,59
28	950346,43	3598906,58
29	950350,26	3598904,34

Согласовано

Взам. инв. N

Подпись и дата

Инв. N подл.

Изм.	Кол.уч.	Лист	Ндок.	Подпись	Дата
ГИП		Малешин			10.15
Нач.отдела		Хомутов			10.15
Исполнит.					
Выполнила		Вязникова			10.15
Н.контр.					

Обустройство куста скважин N 67 Фаинского месторождения

Проект планировки и межевания территории	Стадия	Лист	Листов
		2	2
Чертеж градостроительного плана земельного участка и линий градостроительного регулирования	ООО ПФ "УТПСП"		

Формат А4

2. Информация о разрешенном использовании земельного участка, требованиях к назначению, параметрам и размещению объекта капитального строительства

Градостроительный регламент не установлен

(наименование представительного органа местного самоуправления, реквизиты акта об утверждении правил землепользования и застройки, информация обо всех предусмотренных градостроительным регламентом видах разрешенного использования земельного участка (за исключением случаев предоставления земельного участка для государственных или муниципальных нужд))

2.1. Информация о разрешенном использовании земельного участка

основные виды разрешенного использования земельного участка:

Градостроительным регламентом не установлено

условно разрешенные виды использования земельного участка:

Градостроительным регламентом не установлено ;

вспомогательные виды использования земельного участка:

Градостроительным регламентом не установлено .

2.2. Требования к назначению, параметрам и размещению объекта капитального строительства на указанном земельном участке. Назначение объекта капитального строительства

Назначение объекта капитального строительства

№ Не имеется /

(согласно чертежу градостроительного плана) (назначение объекта капитального строительства)

2.2.1. Предельные (минимальные и (или) максимальные) размеры земельных участков и объектов капитального строительства, в том числе площадь:

Кадастровый номер земельного участка согласно чертежу градостр. плана	1. Длина (метров)	2. Ширина (метров)	3. Полоса отчуждения	4. Охранные зоны	5. Площадь земельного участка (га)	6. Номер объекта кап. стр-ва согласно чертежу градостр. плана	7. Размер (м)		8. Площадь объекта кап. стр-ва (га)
							макс.	мин.	

2.2.2. Предельное количество этажей _____ или предельная высота зданий, строений, сооружений _____ м.[2]

2.2.3. Максимальный процент застройки в границах земельного участка _____ %[2].

2.2.4. Иные показатели [2]:

Рекультивация земель после завершения строительства объекта, вывоз всех отходов в места,

согласованные с соответствующими муниципальными органами

2.2.5. Требования к назначению, параметрам и размещению объекта капитального строительства на указанном земельном участке

Назначение объекта капитального строительства

1	УЗА НГС №1 и ВВД №3
(№ согласно чертежу градостроительного плана)	*(назначение объекта капитального строительства)*

Предельные (минимальные и (или) максимальные) размеры земельных участков: участков:

Номер участка согласно чертежу градостроительного плана	Длина (м)	Ширина (м)	Площадь, (га)	Полоса отчуждения	Охранные зоны (м)
1 (отводимые земельные участки)	Сложной конфигурации		0,1463		
Всего					

3. Информация о расположенных в границах земельного участка объектах капитального строительства и объектах культурного наследия

3.1. Объекты капитального строительства

№ Не имеется / _____
(согласно чертежу градостроительного плана 1) (назначение объекта капитального строительства)

инвентаризационный или кадастровый номер _____
технический или кадастровый паспорт объекта подготовлен _____
(дата)

_____
(наименование организации (органа) государственного кадастрового учета объектов недвижимости или государственного технического учета и технической инвентаризации объектов капитального строительства)

3.2. Объекты, включенные в единый государственный реестр объектов культурного наследия (памятников истории и культуры) народов Российской Федерации

№ Не имеется _____, _____,
(согласно чертежу градостроительного плана) (назначение объекта культурного наследия)

Служба государственной охраны объектов культурного наследия ХМАО-Югры Заключение № 941-2014 (КД) от 26 декабря 2014 г.
(наименование органа государственной власти, принявшего решение о включении выявленного объекта культурного наследия в реестр, реквизиты этого решения)

регистрационный номер в реестре _____ от _____
(дата)

4. Информация о разделении земельного участка

Проект лесного участка
(наименование и реквизиты документа, определяющего возможность или невозможность разделения)



Приложение 49
к постановлению Правительства
Ханты-Мансийского
автономного округа – Югры
от 11 марта 2016 года № 67-п

Положение о размещении линейного объекта регионального значения Ханты-Мансийского автономного округа – Югры «Обустройство куста скважин № 67 Фаинского месторождения»

I. Размещение объекта

В административном отношении линейный объект регионального значения Ханты-Мансийского автономного округа – Югры «Обустройство куста скважин № 67 Фаинского месторождения» (далее – проектируемый объект) расположен на межселенной территории в границах Фаинского месторождения нефти Сургутского района Ханты-Мансийского автономного округа – Югры.

В географическом отношении территория проектируемого объекта находится в 12 километрах на юго-запад от населенного пункта Юган и в 43 километрах на северо-запад от города Сургута.

II. Функциональное зонирование территории

Проектируемый объект расположен на землях лесного фонда, находящихся в ведении территориального отдела Юганского лесничества, (Локосовского участкового лесничества).

III. Решение по планировочной организации земельных участков для размещения проектируемого объекта

Зона размещения проектируемых линейных объектов рассчитана с учетом строительных норм.

Таблица 1.

Расчет площади зон размещения проектируемого объекта

№№ п.п.	Наименование объектов	Испрашиваемая площадь по проекту, га			Ранее отведено*, га (площади земельных участков исключаемые из испрашиваемой площади)			Фактически испрашиваемая площадь*, га		
		Всего	Необходимая		Всего	Необходимая		Всего	Необходимая	
			для эксплуатации	для строительства		для эксплуатации	для строительства		для эксплуатации	для строительства
			объектов обустройства						объектов обустройства	

						объектов обустройства				
Лесные участки Территориального отдела - Юганское лесничество, Локосовкого участкового лесничества (эксплуатационные леса)										
1	Нефтесборные сети. Куст №57 - т. вр. куст №57	0,564	0,0463	0,5177	0,0042	0,0001	0,0041	0,5598	0,0462	0,5136
2	ВЛ 6 кВ на куст №67	6,2924	0,9143	5,3781	0,3734	0,09	0,2834	5,919	0,8243	5,0947
3	Высоконапорный водовод. Т. вр. куст №57 - куст №57	0,2692	0,0404	0,2288	0,0464	0,0001	0,0463	0,2228	0,0403	0,1825
4	Высоконапорный водовод. Т. вр. куст №67 - куст №67	4,7138	1,0345	3,6793	0,2024	0,0411	0,1613	4,5114	0,9934	3,518
5	Нефтесборные сети. Куст №67 - т. вр. куст №67	3,007	0,9864	2,0206	0,1496	0,0303	0,1193	2,8574	0,9561	1,9013
6	Подъезд к кусту скважин №67	11,431	7,6757	3,7553	0,4271	0,2605	0,1666	11,0039	7,4152	3,5887
7	УЗА НГС №1 и ВВД №3	0,1463	0,1463	-	-	-	-	0,1463	0,1463	-
8	Куст скважин №67	7,1784	4,2858	2,8926	0,2502	0,1761	0,0741	6,9282	4,1097	2,8185
9	Площадка временного жилого городка	0,3146	0,0038	0,0058	0,0058	-	0,0058	0,3088	-	0,3088
10	Площадка захоронения порубочных остатков	0,3808	-	-	-	-	-	0,3808	-	0,3808
Итого по линейным объектам		*34,2975*	*15,1335*	*18,4782*	*1,4591*	*0,5982*	*0,8609*	*32,8384*	*14,5315*	*18,3069*

Координаты границы земельных участков, необходимых для размещения проектируемого объекта в графических материалах определены в местной системе координат Ханты-Мансийского автономного округа – Югры МСК-86.

IV. Особо охраняемые территории и зоны с особыми условиями использования территории

Проектируемый объект технологически привязан к объектам сложившейся инфраструктуры и проходит вдоль существующих коридоров коммуникаций на свободной от застройки территории.

Проектируемые объекты расположены за пределами водоохранных зон и прибрежных защитных полос водных объектов.

В границах участка работ отсутствуют объекты культурного наследия, особо охраняемые природные территории федерального, регионального и местного значения.

Проектируемый объект не попадает в границы территории традиционного природопользования коренных малочисленных народов Севера регионального значения.

Губернатор