

**ИНСПЕКЦИЯ ПО ГОСУДАРСТВЕННОЙ ОХРАНЕ  
ОБЪЕКТОВ КУЛЬТУРНОГО НАСЛЕДИЯ  
ЕВРЕЙСКОЙ АВТОНОМНОЙ ОБЛАСТИ**

**ПРИКАЗ**

13.08.2025

№ 24

г. Биробиджан

Об утверждении охранного обязательства собственника или иного законного владельца объекта культурного наследия регионального значения «Братская могила народоармейцев», 1921 г., расположенного по адресу: Еврейская автономная область, Смидовичский район, пгт. Смидович, ул. Кирова, 12 а, включенного в единый государственный реестр объектов культурного наследия (памятников истории и культуры) народов Российской Федерации

В соответствии со статьей 47.6 Федерального закона от 25.06.2002 № 73-ФЗ «Об объектах культурного наследия (памятниках истории и культуры) народов Российской Федерации», приказом Министерства культуры Российской Федерации от 13.07.2020 № 774 «Об утверждении формы охранного обязательства собственника или иного законного владельца объекта культурного наследия, включенного в единый государственный реестр объектов культурного наследия (памятников истории и культуры) народов Российской Федерации, и порядка его подготовки и утверждения»  
**ПРИКАЗЫВАЮ:**

1. Утвердить прилагаемое охранное обязательство собственника или иного законного владельца объекта культурного наследия регионального значения «Братская могила народоармейцев», 1921 г., расположенного по адресу: Еврейская автономная область, Смидовичский район, пгт. Смидович, ул. Кирова, 12 а, включенного в единый государственный реестр объектов культурного наследия (памятников истории и культуры) народов Российской Федерации.

2. Консультанту инспекции по государственной охране объектов культурного наследия Еврейской автономной области (Пивненко В.В.):

- копию настоящего приказа не позднее пятнадцати рабочих дней вручить под роспись или направить заказным письмом с уведомлением о вручении собственнику земельного участка, в границах которого располагается объект культурного (археологического) наследия, иному

законному владельцу, а также в орган регистрации прав для регистрации в Едином государственном реестре недвижимости;

- обеспечить размещение настоящего приказа на официальном интернет-портале органов государственной власти Еврейской автономной области, в разделе «инспекция по государственной охране объектов культурного наследия Еврейской автономной области».

3. Настоящий приказ вступает в силу после дня его официального опубликования.

Начальник инспекции



С.С. Тромса

УТВЕРЖДЕНО

Приказом инспекции по  
государственной охране  
объектов культурного наследия  
Еврейской автономной области  
от 13.08.2025 № 24

ОХРАННОЕ ОБЯЗАТЕЛЬСТВО  
СОБСТВЕННИКА ИЛИ ИНОГО ЗАКОННОГО ВЛАДЕЛЬЦА ОБЪЕКТА  
КУЛЬТУРНОГО НАСЛЕДИЯ,  
включенного в единый государственный реестр объектов  
культурного наследия (памятников истории и культуры)  
народов Российской Федерации

«Братская могила народоармейцев», 1921 г.

(наименование объекта культурного наследия, включенного в единый  
государственный реестр объектов культурного наследия (памятников  
истории и культуры) народов Российской Федерации, в соответствии с  
данными единого государственного реестра объектов культурного  
наследия (памятников истории и культуры) народов Российской  
Федерации)

7	9	1	6	1	0	6	8	0	5	2	0	0	0	5
---	---	---	---	---	---	---	---	---	---	---	---	---	---	---

(регистрационный номер объекта культурного наследия в едином  
государственном реестре объектов культурного наследия (памятников  
истории и культуры) народов Российской Федерации)

Отметка о наличии или отсутствии паспорта объекта культурного  
наследия, включенного в единый государственный реестр объектов  
культурного наследия (памятников истории и культуры) народов Российской  
Федерации, в отношении которого утверждено охранное обязательство (далее  
- объект культурного наследия):

имеется  отсутствует

При отсутствии паспорта объекта культурного наследия в охранное  
обязательство вносятся:

## Раздел 1. Сведения об объекте культурного наследия

### 1.1. Сведения о наименовании объекта культурного наследия:

-

1.2. Сведения о времени возникновения или дате создания объекта культурного наследия, датах основных изменений (перестроек) данного объекта и (или) датах связанных с ним исторических событий:

-

1.3. Сведения о категории историко-культурного значения объекта культурного наследия:

федерального значения       регионального значения       муниципального значения

(нужное отметить знаком "V")

1.4. Сведения о виде объекта культурного наследия:

памятник       ансамбль

(нужное отметить знаком "V")

1.5. Номер и дата принятия органом государственной власти решения о включении объекта культурного наследия в единый государственный реестр объектов культурного наследия (памятников истории и культуры) народов Российской Федерации:

-

1.6. Сведения о местонахождении объекта культурного наследия (адрес объекта или, при его отсутствии, описание местоположения объекта):

-

(субъект Российской Федерации)

-

(населенный пункт)

ул.  - д.  - корп. И (или) стр.  -

кадастровый номер  
(при наличии):

-

(описание местоположения)

1.7. Сведения о границах территории объекта культурного наследия:

-

## 1.8. Описание предмета охраны объекта культурного наследия:

-
---

1.9. Фотографическое (иное графическое) изображение объекта культурного наследия (на момент утверждения охранного обязательства), за исключением отдельных объектов археологического наследия, фотографическое изображение которых вносится на основании решения соответствующего органа охраны объектов культурного наследия, на \_\_\_ листах.

1.10. Сведения о наличии зон охраны объекта культурного наследия с указанием номера и даты принятия органом государственной власти акта об утверждении указанных зон либо информация о расположении данного объекта культурного наследия в границах зон охраны иного объекта культурного наследия:

-
---

1.11. Сведения об объектах культурного наследия, входящих в состав объекта культурного наследия, являющегося ансамблем:

№	Наименование объекта культурного наследия	Адрес объекта или местоположение	Границы территории объекта культурного наследия	Предмет охраны объекта культурного наследия	Зоны охраны объекта культурного наследия
-	-	-	-	-	-

1.12. Сведения о требованиях к осуществлению деятельности в границах территории объекта культурного наследия, об особом режиме использования земельного участка, в границах которого располагается объект археологического наследия, установленных статьей 5.1 Федерального закона от 25 июня 2002 г. № 73-ФЗ «Об объектах культурного наследия (памятниках истории и культуры) народов Российской Федерации» (далее - Закон № 73-ФЗ):

-
---

## 1.13. Иные сведения, предусмотренные Законом № 73-ФЗ:

-
---

## Раздел 2. Требования к сохранению объекта культурного наследия

2.1. В соответствии с пунктом 1 статьи 47.2 Закона № 73-ФЗ требования к сохранению объекта культурного наследия предусматривают консервацию, ремонт, реставрацию объекта культурного наследия, приспособление объекта

культурного наследия для современного использования либо сочетание указанных мер.

2.2. Состав (перечень) и сроки (периодичность) работ по сохранению объекта культурного наследия являются неотъемлемой частью настоящего охранного обязательства (приложение № 1 к охранному обязательству) и определяются соответствующим органом охраны объектов культурного наследия, определенным пунктом 7 статьи 47.6 Закона № 73-ФЗ (далее - соответствующий орган охраны) культурного наследия (в соответствии со статьями 9, 9.1, 9.2, 9.3 Закона № 73-ФЗ) с учетом мнения собственника или иного законного владельца объекта культурного наследия, на основании составленного органом охраны объектов культурного наследия акта технического состояния объекта культурного наследия, с учетом вида данного объекта культурного наследия, его индивидуальных особенностей, физического состояния, функционального назначения и намечаемого использования объекта культурного наследия.

2.3. Лица, указанные в пункте 11 статьи 47.6 Закона № 73-ФЗ, обязаны обеспечивать финансирование мероприятий, обеспечивающих выполнение требований к сохранению объекта культурного наследия.

### Раздел 3. Требования к содержанию и использованию объекта культурного наследия

3.1. В соответствии с пунктом 1 статьи 47.3 Закона № 73-ФЗ при содержании и использовании объекта культурного наследия, включенного в реестр, выявленного объекта культурного наследия в целях поддержания в надлежащем техническом состоянии без ухудшения физического состояния и (или) изменения предмета охраны данного объекта культурного наследия лица, указанные в пункте 11 статьи 47.6 Закона № 73-ФЗ, лицо, которому земельный участок, в границах которого располагается объект археологического наследия, принадлежит на праве собственности или ином вещном праве, обязаны:

1) осуществлять расходы на содержание объекта культурного наследия и поддержание его в надлежащем техническом, санитарном и противопожарном состоянии;

2) не проводить работы, изменяющие предмет охраны объекта культурного наследия либо ухудшающие условия, необходимые для сохранности объекта культурного наследия;

3) не проводить работы, изменяющие облик, объемно-планировочные и конструктивные решения и структуры, интерьер выявленного объекта культурного наследия, объекта культурного наследия, включенного в реестр, в случае, если предмет охраны объекта культурного наследия не определен;

4) обеспечивать сохранность и неизменность облика выявленного объекта

культурного наследия;

5) соблюдать установленные статьей 5.1 Закона № 73-ФЗ требования к осуществлению деятельности в границах территории объекта культурного наследия, включенного в реестр, особый режим использования земельного участка, водного объекта или его части, в границах которых располагается объект археологического наследия;

6) не использовать объект культурного наследия (за исключением оборудованных с учетом требований противопожарной безопасности объектов культурного наследия, предназначенных либо предназначавшихся для осуществления и (или) обеспечения указанных ниже видов хозяйственной деятельности, и помещений для хранения предметов религиозного назначения, включая свечи и лампадное масло):

под склады и объекты производства взрывчатых и огнеопасных материалов, предметов и веществ, загрязняющих интерьер объекта культурного наследия, его фасад, территорию и водные объекты и (или) имеющих вредные парогазообразные и иные выделения;

под объекты производства, имеющие оборудование, оказывающее динамическое и вибрационное воздействие на конструкции объекта культурного наследия, независимо от мощности данного оборудования;

под объекты производства и лаборатории, связанные с неблагоприятным для объекта культурного наследия температурно-влажностным режимом и применением химически активных веществ;

7) незамедлительно извещать соответствующий орган охраны объектов культурного наследия обо всех известных ему повреждениях, авариях или об иных обстоятельствах, причинивших вред объекту культурного наследия, включая объект археологического наследия, земельному участку в границах территории объекта культурного наследия либо земельному участку, в границах которого располагается объект археологического наследия, или угрожающих причинением такого вреда, и безотлагательно принимать меры по предотвращению дальнейшего разрушения, в том числе проводить противоаварийные работы в порядке, установленном для проведения работ по сохранению объекта культурного наследия;

8) не допускать ухудшения состояния территории объекта культурного наследия, включенного в реестр, поддерживать территорию объекта культурного наследия в благоустроенном состоянии.

3.2. В соответствии с пунктом 2 статьи 47.3 Закона № 73-ФЗ собственник жилого помещения, являющегося объектом культурного наследия, или частью такого объекта, обязан выполнять требования к сохранению объекта культурного наследия в части, предусматривающей обеспечение поддержания

объекта культурного наследия или части объекта культурного наследия в надлежащем техническом состоянии без ухудшения физического состояния и изменения предмета охраны объекта культурного наследия.

3.3. В случае обнаружения при проведении работ на земельном участке в границах территории объекта культурного наследия либо на земельном участке, в границах которого располагается объект археологического наследия, объектов, обладающих признаками объекта культурного наследия, собственник или иной законный владелец объекта культурного наследия осуществляет действия, предусмотренные подпунктом 2 пункта 3 статьи 47.2 Закона № 73-ФЗ.

3.4. В случае если содержание или использование объекта культурного наследия может привести к ухудшению состояния данного объекта культурного наследия и (или) предмета охраны данного объекта культурного наследия, соответствующим органом охраны, устанавливаются следующие требования:

3.4.1. К видам хозяйственной деятельности с использованием объекта культурного наследия, либо к видам хозяйственной деятельности, оказывающим воздействие на указанный объект, в том числе ограничение хозяйственной деятельности:

Соблюдение требований к осуществлению деятельности в границах территории объекта культурного наследия, включенного в реестр, установленных статьей 5.1 Закона № 73-ФЗ.

3.4.2. К использованию объекта культурного наследия при осуществлении хозяйственной деятельности, предусматривающие, в том числе ограничение технических и иных параметров воздействия на объект культурного наследия:

Устанавливается особый режим использования земельного участка, в границах которого располагается объект культурного наследия, установленных пунктом 1 статьей 5.1 Закона № 73-ФЗ.

3.4.3. К благоустройству в границах территории объекта культурного наследия:

Не допускать ухудшения состояния территории объекта культурного наследия, включенного в реестр, поддерживать территорию объекта культурного наследия в благоустроенном состоянии.

3.5. Лица, указанные в пункте 11 статьи 47.6 Закона № 73-ФЗ, обязаны осуществлять финансирование мероприятий, обеспечивающих выполнение требований по содержанию и использованию объекта культурного наследия.

#### Раздел 4. Требования к обеспечению доступа граждан Российской Федерации, иностранных граждан и лиц без гражданства к объекту культурного наследия

4.1. Требования к обеспечению доступа граждан Российской Федерации, иностранных граждан и лиц без гражданства к объекту культурного наследия устанавливаются статьей 47.4 Закона № 73-ФЗ с учетом требований к сохранению указанного объекта культурного наследия, требований к его содержанию и использованию, физического состояния этого объекта культурного наследия и характера его современного использования (приложение № 2 к охранному обязательству).

4.2. Лица, указанные в пункте 11 статьи 47.6 Закона № 73-ФЗ, обязаны обеспечивать финансирование мероприятий, обеспечивающих выполнение требований к обеспечению доступа граждан Российской Федерации, иностранных граждан и лиц без гражданства к объекту культурного наследия.

#### Раздел 5. Требования к размещению наружной рекламы на объектах культурного наследия, их территориях в случае, если их размещение допускается в соответствии с законодательством Российской Федерации

5.1. Требования к распространению на объектах культурного наследия, их территориях наружной рекламы устанавливаются в соответствии со статьей 35.1 Закона № 73-ФЗ:

Размещение наружной рекламы на объектах культурного наследия запрещено, за исключением случаев, установленных пунктами 1, 3 статьи 35.1 Закона № 73-ФЗ

#### Раздел 6. Требования к установке информационных надписей и обозначений на объект культурного наследия

6.1. На объектах культурного наследия должны быть установлены надписи и обозначения, содержащие информацию об объекте культурного наследия, в порядке, определенном пунктом 2 статьи 27 Закона № 73-ФЗ.

6.2. Сведения об информационной надписи и обозначениях на объекте культурного наследия:

Собственнику объекта культурного наследия необходимо обеспечивать установку на объекте культурного наследия соответствующих информационных надписей и обозначений в порядке, определенном постановлением Правительства Российской Федерации от 10.09.2019 № 1178, и в сроки, указанные в акте технического состояния, обеспечивать их содержание, а также ремонт и восстановление в случае выявления повреждения или утраты.

## Раздел 7. Дополнительные требования в отношении Объекта культурного наследия

7.1. Обеспечение условий доступности объекта культурного наследия для инвалидов.

Условия доступности объекта культурного наследия для инвалидов предусмотрен приказом Минкультуры России от 20 ноября 2015 г. № 2834 «Об утверждении Порядка обеспечения условий доступности для инвалидов объектов культурного наследия, включенных в единый государственный реестр объектов культурного наследия (памятников истории и культуры) народов Российской Федерации» (зарегистрирован Минюстом России 10 декабря 2015 г., регистрационный № 40073).

7.2. Необходимость проведения оценки воздействия на выдающуюся универсальную ценность объекта всемирного наследия ЮНЕСКО при проведении крупномасштабных восстановительных или новых строительных работ в границах его территории или его буферной зоны.

7.3. Необходимость проведения работ по консервации и реставрации объектов культурного наследия физическими лицами, аттестованными Минкультуры России, состоящими в трудовых отношениях с юридическими лицами или индивидуальными предпринимателями, имеющими лицензию на осуществление деятельности по сохранению объектов культурного наследия:

Порядок проведения работ по консервации и реставрации объектов культурного наследия физическими лицами, состоящими в трудовых отношениях с юридическими лицами или индивидуальными предпринимателями, имеющими лицензию на осуществление деятельности по сохранению объектов культурного наследия (памятников истории и культуры) народов Российской Федерации, а также физическими лицами, аттестованными федеральным органом охраны объектов культурного наследия в порядке, являющимися индивидуальными предпринимателями, имеющими лицензию на осуществление деятельности по сохранению объектов культурного наследия (памятников истории и культуры) народов Российской Федерации, установлен приказом Минкультуры России от 5 мая 2012 г. № 474 «Об утверждении Порядка проведения аттестации специалистов в области сохранения объектов культурного наследия (за исключением спасательных археологических полевых работ), в области реставрации иных культурных ценностей» (зарегистрирован Минюстом России 19 июля 2012 г., регистрационный № 24954).

7	9	1	6	1	0	6	8	0	5	2	0	0	0	5
---	---	---	---	---	---	---	---	---	---	---	---	---	---	---

Регистрационный номер объекта культурного наследия в едином государственном реестре объектов культурного наследия (памятников истории и культуры) народов Российской Федерации

## ПАСПОРТ ОБЪЕКТА КУЛЬТУРНОГО НАСЛЕДИЯ

Фотографическое изображение объекта культурного наследия, за исключением отдельных объектов археологического наследия, фотографическое изображение которых вносится на основании решения соответствующего органа охраны объектов культурного наследия



3	0	.	0	5	.	2	0	2	5
---	---	---	---	---	---	---	---	---	---

Дата съемки (число, месяц, год)

1. Сведения о наименовании объекта культурного наследия

«Братская могила народоармейцев», 1921 г.

2. Сведения о времени возникновения или дате создания объекта культурного наследия, датах основных изменений (перестроек) данного объекта и (или) датах связанных с ним исторических событий

28 декабря 1921 г. – захоронение, сооружен 28 декабря 1986 г.

3. Сведения о категории историко-культурного значения объекта культурного наследия

Федерального значения	Регионального значения	Местного (муниципального) значения
	+	

4. Сведения о виде объекта культурного наследия

Памятник	Ансамбль	Достопримечательное место
+		

5. Номер и дата принятия органом государственной власти решения о включении объекта культурного наследия в единый государственный реестр объектов культурного наследия (памятников истории и культуры) народов Российской Федерации

Решение исполнительного комитета Хабаровского краевого Совета депутатов трудящихся об охране историко-революционных и археологических памятников края № 65 от 14.02.1957 г.

Приказ Министерства культуры Российской Федерации о регистрации объекта культурного наследия регионального значения «Братская могила народоармейцев», 1921 г. (Еврейская автономная область) в едином государственном реестре объектов культурного наследия (памятников истории и культуры) народов Российской Федерации № 65329-р от 16.12.2016 г.

6. Сведения о местонахождении объекта культурного наследия (адрес объекта или при его отсутствии описание местоположения объекта)

Еврейская автономная область, Смидовичский район, пгт. Смидович, ул. Кирова, 12 а

7. Сведения о границах территории объекта культурного наследия, включенного в единый государственный реестр объектов культурного наследия (памятников истории и культуры) народов Российской Федерации

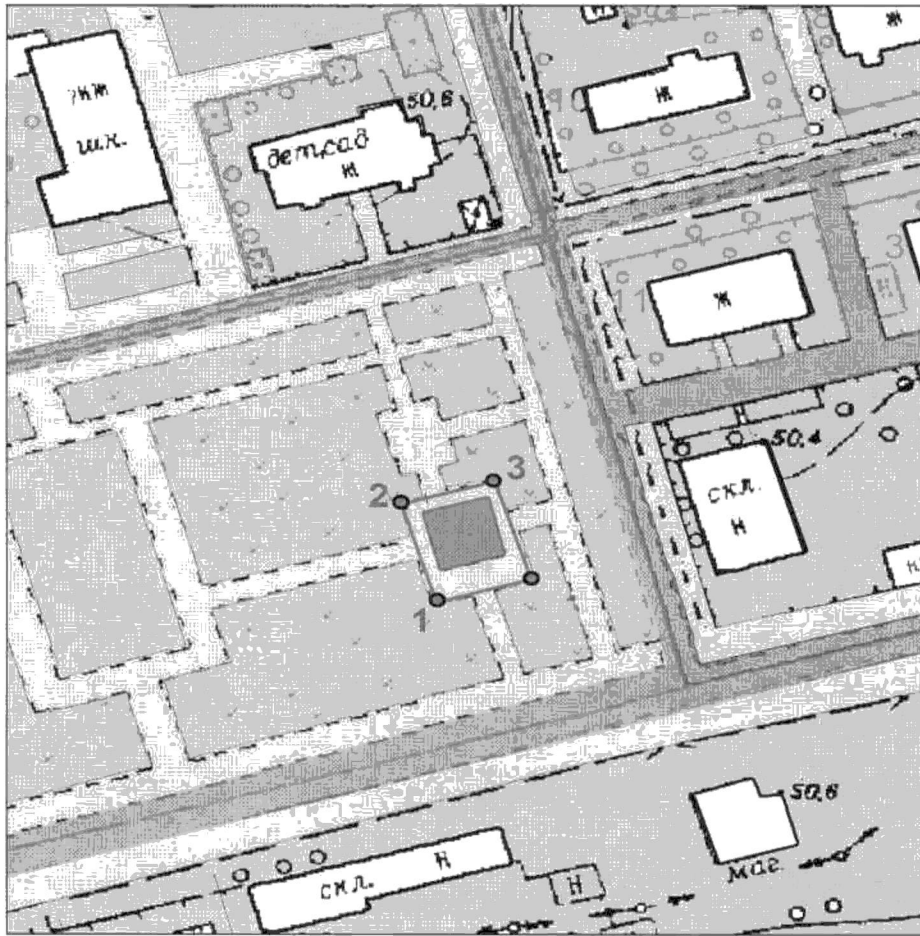
В соответствии с приказом управления по государственной охране объектов культурного наследия Еврейской автономной области от Приказ от 10.04.2018 г № 22 "Об утверждении границ и режима использования территории объекта культурного наследия регионального значения «Братская могила народоармейцев», 1921 г., расположенного по адресу (местонахождение): Еврейская автономная область, Смидовичский район, пгт. Смидович, ул. Кирова, 12 а, граница территории объекта культурного наследия проходит: на север от точки 1 до точки 2 протяженностью 14.57 м; далее поворот на восток от точки 2 до точки 3 протяженностью 13.46 м; далее поворот на юг от точки 3 до точки 4 протяженностью 14.50 м; далее поворот на запад от точки 4 до точки 1 протяженностью 13.30 м.

Сведения о границах и режимах использования территории объекта культурного наследия регионального значения «Братская могила народоармейцев» внесены в государственный кадастр недвижимости 17 апреля 2018 года и присвоен реестровый номер 79:06-8.8.




Перечень координат характерных (поворотных) точек границ территории объекта культурного наследия

№ поворотной точки	Координаты поворотных точек в местной системе координат	
	X	Y
1	5368113.10	5307159.70
2	5368117.65	5307172.20
3	5368131.34	5307167.39
4	5368126.80	5307154.72

Карта (схема) границ территории объекта культурного наследия



Условные обозначения к графическому описанию местоположения границ территории объекта культурного наследия:

-  Объект культурного наследия регионального значения «Братская могила народоармейцев» 1921 г.
-  Граница территории объекта культурного наследия
-  Поворотные (характерные) точки границ территории объекта культурного наследия

Режим использования земельного участка в границах территории объекта культурного наследия регионального значения «Братская могила народоармейцев» 1921 г.»

Разрешается:

1. Ведение хозяйственной деятельности, не противоречащей требованиям обеспечения сохранности объекта культурного наследия и позволяющей обеспечить функционирование объекта культурного наследия в современных условиях.

Запрещается:

1. Строительство объектов капитального строительства и увеличение объемно-пространственных характеристик, существующих на территории объекта культурного наследия объектов капитального строительства;

2. Проведение земляных, строительных, мелиоративных работ и иных работ, за исключением работ по сохранению объекта культурного наследия или его отдельных элементов, сохранению историко-градостроительной или природной среды объекта культурного наследия.

#### 8. Описание предмета охраны объекта культурного наследия

В соответствии с приказом управления по государственной охране объектов культурного наследия Еврейской автономной области от 21.10.2020 № 88 «Об утверждении особенностей (предмета охраны) объекта культурного наследия регионального значения «Братская могила народоармейцев», 1921 г., расположенного по адресу: Смидовичский район, пгт. Смидович, ул. Кирова, 12 а, послуживших основанием для включения его в единый государственный реестр объектов культурного наследия (памятников истории и культуры) народов Российской Федерации и подлежащих обязательному сохранению» предметом охраны (описанием особенностей объекта, подлежащих обязательному сохранению) объекта культурного наследия регионального значения «Братская могила народоармейцев», 1921 г., расположенного по адресу: Смидовичский район, пгт. Смидович, ул. Кирова, 12 а, включенного в единый государственный реестр объектов культурного наследия (памятников истории и культуры) народов Российской Федерации, является:

1. Местоположение:

1.1. населенный пункт Смидович Еврейской автономной области;

планировочная структура в архитектурном ансамбле города (местности);

1.2. место захоронения (братская могила) 150 народоармейцев и партизан, погибших 28 декабря 1921 года в Инском бою;

1.3. на месте расположения в 1922 году надмогильного сооружения - четырехгранный пирамидальный обелиск на ступенчатом постаменте;

1.4. ориентир (акцент) скульптурной группы (юг) в сторону железнодорожных путей.

2. Объемно-пространственная композиция: трёхфигурная скульптура высотой 3,8 м. на трёхступенчатом бетонном основании (постаменте).

3. Техника и материалы скульптуры и постамента:

3.1. Скульптура: литье,ковка, чеканка, выколотка; черная медь;

3.2. Постамент: бетон, мрамор; размеры нижней ступени постамента (основания) - 6.1 x 7.25 x 0.19 м.; средней - 3.35 x 6.08 x 0.4 м.; верхней - 3.5 x 2.38 x 0.62 м.

4. Особенности конструктивные, составные части композиции: отдельные детали, каркас, система монтажа и постамент.

5. Особенности обработки поверхности: фактура и патина.

6. Тематика - сюжеты, циклы сцен (композиций): трёхфигурная скульптурная композиция: народоармеец и два партизана; художественный образ скульптуры,

созданный скульптором Л.И. Штеренштейн, подчиненный историческому и героическому событию 28 декабря 1921 года, отображающий:

- подвиг народа в Гражданской войне и мужественный образ народоармейцев и партизан;

- кульминационный момент боя;
- отвагу бойцов в сражении за власть Советов.

7. Надписи с оригинальными названиями композиций и тексты, введенные в состав скульптуры (техника исполнения, палеографические особенности):

7.1. лозунг «За власть Советов» на знамени;

7.2. лозунг «Вечная слава народоармейцам и партизанам, павшим в Инском бою 28 декабря 1921 года» на южной грани верхней ступени постамента;

Шрифт наборный, металлический.

9. Сведения о наличии зон охраны данного объекта культурного наследия с указанием номера и даты принятия органом государственной власти акта об утверждении указанных зон либо информация о расположении данного объекта культурного наследия в границах зон охраны иного объекта культурного наследия

В соответствии с постановлением правительства Еврейской автономной области от 06.03.2024 № 95-пп «Об утверждении зон охраны, требований к градостроительным регламентам в границах территорий данных зон объектов культурного наследия (памятников истории и культуры) народов Российской Федерации, расположенных на территории Еврейской автономной области» утверждена зона охраны объекта культурного наследия.

В целях обеспечения сохранности объекта культурного наследия регионального значения «Братская могила народоармейцев 1921 г.», расположенного по адресу (местоположение): Еврейская автономная область, Смидовичский район, пгт. Смидович, ул. Кирова, 12 а», в его исторической среде на сопряженной с ним территории устанавливаются зоны охраны объекта культурного наследия:

- охранный зона (ОЗ);

- зона регулирования застройки и хозяйственной деятельности (ЗРЗ).

Охранный зона и зона охраняемого природного ландшафта объекта культурного наследия не устанавливаются.

#### Описание границ территории охранной зоны (ОЗ)

Обозначение границ		Описание границ территории охранной зоны (ОЗ)
от точки	до точки	
1	2	3
<b>Внешний контур</b>		
1	2	82,46 м вдоль ул. Кирова, по границе земельного участка с кадастровым номером 79:06:3400014:22
2	3	далее 16,3 м по границе земельного участка с кадастровым номером 79:06:3400014:22
3	4	далее 7,89 м по границе земельного участка с кадастровым номером 79:06:3400014:22
4	5	далее 28,49 м по границе земельного участка с кадастровым номером 79:06:3400014:73
5	6	далее 10,96 м по границе земельного участка с кадастровым номером 79:06:3400014:73
6	7	далее 51,69 м по границе земельного участка с кадастровым номером 79:06:3400014:73

7	8	Далее 17,73 м перпендикулярно ул. Кирова
8	9	далее 25,05 м по границе земельного участка с кадастровым номером 79:06:3400014:73
9	10	далее 46,5 м по границе земельного участка с кадастровым номером 79:06:3400014:285
10	11	далее 9,34 м по границе земельного участка с кадастровым номером 79:06:3400014:71
11	12	далее 9,49 м по границе земельного участка с кадастровым номером 79:06:3400014:71
12	13	далее 9,06 м по границе земельного участка с кадастровым номером 79:06:3400014:71
13	14	далее 2,46 м по границе земельного участка с кадастровым номером 79:06:3400014:285
14	15	далее 155,06 м параллельно ул. Октябрьская, по границе земельного участка с кадастровым номером 79:06:3400014:285
15	16	далее 19,13 м в северо-западном направлении
16	17	далее 62,47 м по границе земельного участка с кадастровым номером 79:06:3400014:12
17	1	далее 22,03 м в северо-западном направлении, пересекает ул. Кирова. Контур замыкается.
Внутренний контур		
18	19	13,46 м по границе земельного участка с кадастровым номером 79:06:3400014:163
19	20	далее 14,5 м по границе земельного участка с кадастровым номером 79:06:3400014:163
20	21	далее 13,46 м по границе земельного участка с кадастровым номером 79:06:3400014:163
21	18	далее 14,58 м по границе земельного участка с кадастровым номером 79:06:3400014:163. Контур замыкается.
Зона регулирования застройки и хозяйственной деятельности (ЗРЗ)		
Обозначение границ		Описание границ территории зоны регулирования застройки и хозяйственной деятельности (ЗРЗ)
от точки	до точки	
1	2	3
22	23	46,48 м вдоль ул. Кирова
23	24	далее 19,55 м в юго-восточном направлении
24	25	далее 13,19 м по границе земельного участка с кадастровым номером 79:06:3400014:20
25	26	далее 48,52 м в юго-восточном направлении
26	27	далее 5,01 м по границе земельного участка с кадастровым номером 79:06:3400014:151
28	29	далее 44,5 м в юго-западном направлении
29	30	далее 2,46 м по границе земельного участка с кадастровым номером 79:06:3400014:285
30	31	далее 9,06 м по границе земельного участка с кадастровым номером 79:06:3400014:71
31	32	далее 9,49 м по границе земельного участка с кадастровым номером 79:06:3400014:71

32	33	далее 9,34 м по границе земельного участка с кадастровым номером 79:06:3400014:71
33	34	далее 46,5 м по границе земельного участка с кадастровым номером 79:06:3400014:285
34	35	далее 25,05 м по границе земельного участка с кадастровым номером 79:06:3400014:285
35	22	далее 6,42 м по границе земельного участка с кадастровым номером 79:06:3400014:285. Контур замыкается.

Координаты характерных (поворотных) точек границ территории зон охраны  
объекта культурного наследия  
Охранная зона (ОЗ)

Сведения о характерных точках границ территории объекта культурного наследия

Система координат местная: МСК-63. Зона 5





Обозначение характерных точек границ	Координаты, м		Метод определения координат	Значение погрешности определения координат в системе координат, установленной для ведения ГКН (м)
1	2	3	4	5
Внешний контур				
1	5368139.38	5307003.39	Аналитический метод	Mt=0,1
2	5368163.22	5307082.33	Аналитический метод	Mt=0,1
3	5368178.82	5307077.62	Аналитический метод	Mt=0,1
4	5368181.10	5307085.17	Аналитический метод	Mt=0,1
5	5368189.34	5307112.44	Аналитический метод	Mt=0,1
6	5368178.85	5307115.61	Аналитический метод	Mt=0,1
7	5368192.90	5307165.35	Аналитический метод	Mt=0,1
8	5368176.62	5307172.36	Аналитический метод	Mt=0,1
9	5368182.74	5307179.94	Аналитический метод	Mt=0,1
10	5368108.69	5307194.82	Аналитический метод	Mt=0,1
11	5368111.32	5307203.78	Аналитический метод	Mt=0,1
12	5368102.24	5307206.54	Аналитический метод	Mt=0,1
13	5368099.69	5307197.85	Аналитический метод	Mt=0,1
14	5368097.36	5307198.64	Аналитический метод	Mt=0,1
15	5368051.70	5307050.45	Аналитический метод	Mt=0,1
16	5368061.55	5307034.05	Аналитический метод	Mt=0,1
17	5368121.38	5307016.09	Аналитический метод	Mt=0,1
18	5368139.38	5307003.39	Аналитический метод	Mt=0,1
Внутренний контур				
18	5368126.80	5307154.72	Аналитический метод	Mt=0,1
19	5368131.34	5307167.39	Аналитический метод	Mt=0,1
20	5368117.71	5307172.35	Аналитический метод	Mt=0,1
21	5368113.10	5307159.70	Аналитический метод	Mt=0,1
18	5368126.80	5307154.72	Аналитический метод	Mt=0,1

Зона регулирования застройки и хозяйственной деятельности (ЗРЗ)				
Сведения о характерных точках границ территории объекта культурного наследия				
Система координат местная: МСК-63. Зона 5				
Обозначение характерных точек границ	Координаты, м		Метод определения координат	Значение погрешности определения координат в системе координат, установленной для ведения ГКН (м)
1	2	3	4	5
22	5368182.52	5307169.82	Аналитический метод	Mt=0,1
23	5368195.50	5307214.45	Аналитический метод	Mt=0,1
24	5368176.71	5307219.86	Аналитический метод	Mt=0,1
25	5368164.03	5307223.51	Аналитический метод	Mt=0,1
26	5368117.95	5307238.70	Аналитический метод	Mt=0,1
27	5368113.18	5307240.22	Аналитический метод	Mt=0,1
28	5368110.46	5307241.17	Аналитический метод	Mt=0,1
29	5368097.36	5307198.64	Аналитический метод	Mt=0,1
30	5368099.69	5307197.85	Аналитический метод	Mt=0,1
31	5368102.24	5307206.54	Аналитический метод	Mt=0,1
32	5368111.32	5307203.78	Аналитический метод	Mt=0,1
33	5368108.69	5307194.82	Аналитический метод	Mt=0,1
34	5368152.74	5307179.94	Аналитический метод	Mt=0,1
35	5368176.62	5307172.36	Аналитический метод	Mt=0,1
22	8368182.52	5307169.82	Аналитический метод	Mt=0,1

## Графическое изображение зон охраны объекта культурного наследия



## Условные обозначения:

- 1 ● - обозначение характерной поворотной точки;
-  - территория охранной зоны (ОЗ) объекта культурного наследия;
-  - обозначение границы территории охранной зоны (ОЗ) объекта культурного наследия;
-  - территория зоны регулирования застройки и хозяйственной деятельности (ЗРЗ) объекта культурного наследия;
-  - обозначение границы территории зоны регулирования застройки и хозяйственной деятельности (ЗРЗ) объекта культурного наследия.

## Требования к градостроительным регламентам в границах территории зон охраны объекта культурного наследия

## Охранная зона (ОЗ)

В границах территории охранной зоны (ОЗ) объекта культурного наследия устанавливаются следующие требования к градостроительным регламентам:

## 1. Разрешается:

- сохранение существующей планировочной организации территории, включающей существующую систему организации территорий общего пользования (направление улиц, площадь), существующую систему организации пешеходных аллей, дорожек, площадок для отдыха, проездов, их капитальный ремонт и реконструкцию, при необходимости устройство дополнительных элементов данной системы, в том числе велодорожек, с учетом соблюдения

требований по обеспечению беспрепятственного передвижения маломобильных групп населения;

- ремонт и обслуживание трансформаторной подстанции Дальневосточной железной дороги;

- проведение работ по благоустройству территории, не ухудшающих условия восприятия объекта культурного наследия в его историко-градостроительной среде:

- санитарная рубка деревьев и кустарников;
- разбивка цветников, посадка растений и уход за ними;
- организация системы водоотведения дождевых и талых вод;
- устройство велодорожек;
- размещение малых архитектурных форм, в том числе установка уличной мебели, детских и спортивных площадок, аншлагов, знаков навигации и ориентирования в сфере туризма, указывающих на местоположение объекта культурного наследия и информирующих об исторических (мемориальных) событиях периода Гражданской войны 1918 – 1922 гг. на Дальнем Востоке;
- установка систем видеонаблюдения, опор освещения и систем архитектурной подсветки объекта культурного наследия.

## 2. Запрещается:

- строительство объектов капитального строительства и некапитальных строений, сооружений;

- размещение (установка) знаков дорожного движения, наземных устройств, сооружений и систем инженерно-технического обеспечения: станций и вышек сотовой связи, телевизионных и радиоантенн;

- установка рекламных конструкций всех видов;
- прокладка инженерных коммуникаций (сетей) наземным и надземным способами;
- замусоривание территории, размещение контейнеров для хранения твердых бытовых отходов (ТБО);
- устройство парковок и стоянок автомобилей.

## Зона регулирования застройки и хозяйственной деятельности (ЗРЗ)

В границах территории зоны регулирования застройки и хозяйственной деятельности (ЗРЗ) объекта культурного наследия устанавливаются следующие требования к градостроительным регламентам:

### 1. Разрешается:

- строительство объектов капитального строительства, реконструкция и капитальный ремонт зданий с учетом характера сложившейся градостроительной среды и объемно-пространственной композиции существующих зданий советского периода (1956 – 1980 гг.):

- минимальная высота зданий – 3,35 м;

- максимальная высота зданий – 13,0 м;

- проведение работ по благоустройству и содержанию придомовых территорий, установка уличной мебели, опор освещения и систем видеонаблюдения;

- установка металлических или деревянных просматриваемых (не менее 80 процентов) заборов для ограждения придомовых территорий.

### 2. Запрещается:

- размещение наземных устройств, сооружений и систем инженерно-технического обеспечения: станций и вышек сотовой связи, телевизионных и радиоантенн;

- установка рекламных конструкций всех видов;

- устройство сплошных заборов и ограждений из профилированных листов и других материалов;

- прокладка инженерных коммуникаций (сетей) наземным и надземным способами;

- капитальный ремонт и реконструкция объектов капитального строительства (зданий и сооружений) с увеличением существующих параметров.

Всего в паспорте листов

11

Уполномоченное должностное лицо органа охраны объектов культурного наследия

Начальник инспекции по государственной охране объектов культурного наследия Еврейской автономной области		С.С. Тромса
должность	подпись	инициалы, фамилия



02 . 07 . 2025

Дата оформления паспорта  
(число, месяц, год)

Приложение № 1  
к охранному обязательству  
собственника или иного законного  
владельца объекта культурного  
наследия, включенного в единый  
государственный реестр  
объектов культурного наследия  
(памятников истории и культуры)  
народов Российской Федерации

Состав (перечень) и сроки (периодичность) работ  
по сохранению объекта культурного наследия

№ п/п	Состав (перечень) видов работ	Сроки (периодичность) проведения работ	Примечание
1	Научно-исследовательские и изыскательские работы по сохранению объекта культурного наследия	Не требуется	1. Состав (перечень) работ и сроки (периодичность) их проведения определены на основании акта технического состояния объекта культурного наследия (памятника истории и культуры) народов Российской Федерации от 30.05.2025 № 05. 2. Письмо инспекции № 594/25 от 04.06.2025, содержащее состав (перечень) работ по сохранению объекта культурного наследия и сроки (периодичность) их проведения (далее - письмо об учете мнения по работам), направлено собственнику или иному законному владельцу объекта культурного наследия в целях учета мнения 04.06.2025. 3. Документы получены
2	Проектные работы по сохранению объекта культурного наследия		
3	Производственные работы по сохранению объекта культурного наследия		
4	Содержание, использование и ремонт объекта культурного наследия	Постоянно	

			<p>собственником объекта культурного наследия 16.06.2025.</p> <p>Ответ собственника или иного законного владельца объекта культурного наследия на письмо об учете мнения по работам в установленные сроки не поступил, в связи с чем состав (перечень) видов работ и сроки (периодичность) их проведения считаются принятыми с учетом мнения собственника или иного законного владельца объекта культурного наследия.</p>
5	Установка информационной надписи и обозначений на объекте культурного наследия	Не требуется	
6	Иные виды работ	Не требуется	

Приложение № 2  
к охранному обязательству  
собственника или иного законного  
владельца объекта культурного  
наследия, включенного в единый  
государственный реестр  
объектов культурного наследия  
(памятников истории и культуры)  
народов Российской Федерации

Требования

к обеспечению доступа граждан Российской Федерации, иностранных граждан и лиц без гражданства к объекту культурного наследия устанавливаются статьей 47.4 Федерального закона от 25.06.2002 № 73-ФЗ «Об объектах культурного наследия (памятниках истории и культуры) народов российской федерации» с учетом требований к сохранению указанного объекта культурного наследия, требований к его содержанию и использованию, физического состояния этого объекта культурного наследия и характера его современного использования

1. Условия доступа к объекту культурного наследия с учетом вида объекта культурного наследия, категории его историко-культурного значения, предмета охраны, физического состояния объекта культурного наследия, требований к его сохранению, характера современного использования данного объекта культурного наследия:

№ п/п	Условия доступа к объекту культурного наследия	Примечание
1	Собственник объекта культурного наследия обязан обеспечить доступ к нему, включая доступ во внутренние помещения объекта культурного наследия, в соответствии с режимом работы, третьих лиц в целях реализации права граждан на доступ к культурным ценностям, популяризации объекта культурного наследия, использования его при осуществлении научной, культурно-просветительной, образовательной, туристской, экскурсионной и (или) религиозной деятельности (ст. 47.4 Закона № 73-ФЗ), а также в целях обеспечения беспрепятственного доступа сотрудников государственных органов охраны объектов	1. Письмо инспекции № 594/25 от 04.06.2025, содержащее условия доступа к объекту культурного наследия (далее - письмо об учете мнения по доступу), направлено собственнику или иному законному владельцу объекта культурного наследия в целях учета мнения 04.06.2025. 2. Письмо об учете мнения по доступу получено собственником

	<p>культурного наследия в целях осуществления контроля за состоянием объекта культурного наследия, обследования и инвентаризации недвижимого памятника истории и культуры, а также проведения на объекте культурного наследия ремонтно - реставрационных работ. Доступ к объекту культурного наследия может быть приостановлен только в интересах сохранения объекта.</p>	<p>или иным законным владельцем объекта культурного наследия 16.06.2025. 3. Ответ собственника или иного законного владельца объекта культурного наследия на письмо об учете мнения по доступу в установленные сроки не поступил, в связи с чем условия доступа к объекту культурного наследия считаются принятыми с учетом мнения собственника или иного законного владельца объекта культурного наследия.</p>
--	---	---

2. Условия доступа к объекту культурного наследия религиозного назначения с учетом требований к внешнему виду и поведению лиц, находящихся в границах территорий указанного объекта культурного наследия религиозного назначения, соответствующие внутренним установлениям религиозной организации:

№ п/п	Условия доступа к объекту культурного наследия	Примечание
	Объектом культурного наследия религиозного назначения не является	