



ПРАВИТЕЛЬСТВО САНКТ-ПЕТЕРБУРГА
КОМИТЕТ ПО ГОСУДАРСТВЕННОМУ КОНТРОЛЮ, ИСПОЛЬЗОВАНИЮ
И ОХРАНЕ ПАМЯТНИКОВ ИСТОРИИ И КУЛЬТУРЫ
РАСПОРЯЖЕНИЕ

окуд

07.06.2023

№ 434-рп

**Об утверждении границ и режима использования территории
объекта культурного наследия регионального значения
«Усадьба Белосельских-Белозерских»**

В соответствии со статьей 3.1, подпунктом 10 пункта 2 статьи 33 Федерального закона от 25.06.2002 № 73-ФЗ «Об объектах культурного наследия (памятниках истории и культуры) народов Российской Федерации» и пунктом 3.12 Положения о Комитете по государственному контролю, использованию и охране памятников истории и культуры, утвержденного постановлением Правительства Санкт-Петербурга от 28.04.2004 № 651, на основании историко-культурного исследования, выполненного ООО «Росскарта» (от 27.10.2022 рег. № 01-43-28378/22-0-0):

1. Утвердить:

1.1. Границы территории объекта культурного наследия регионального значения «Усадьба Белосельских-Белозерских», расположенного по адресу: Санкт-Петербург, Крестовский проспект, дом 20, литеры Б, Ж, дом 22, литера А, дом 28, литера А, согласно приложению № 1 к распоряжению.

1.2. Режим использования территории объекта культурного наследия регионального значения «Усадьба Белосельских-Белозерских», расположенного по адресу: Санкт-Петербург, Крестовский проспект, дом 20, литеры Б, Ж, дом 22, литера А, дом 28, литера А, согласно приложению № 2 к распоряжению.

2. План границ территории объекта культурного наследия регионального значения «Усадьба Белосельских-Белозерских», утвержденный КГИОП 07.11.2007, признать утратившим силу.

3. Начальнику отдела государственного реестра объектов культурного наследия обеспечить:

3.1. Направление в Управление Федеральной службы государственной регистрации, кадастра и картографии по Санкт-Петербургу, Комитет по градостроительству и архитектуре копий распоряжений в срок, не превышающий пяти рабочих дней со дня издания распоряжения.

3.2. Уведомление лиц, являющихся собственниками или иными законными владельцами объекта, указанного в пункте 1 распоряжения, в срок, не превышающий трех рабочих дней со дня издания распоряжения.

3.3. Размещение настоящего распоряжения в электронной форме в локальной компьютерной сети КГИОП и его официальное опубликование.

3.4. Внесение соответствующих изменений в «Геоинформационную базу данных по объектам культурного наследия, границам и режимам зон охраны на территории Санкт-Петербурга».

4. Контроль за выполнением распоряжения возложить на начальника Управления государственного реестра объектов культурного наследия.

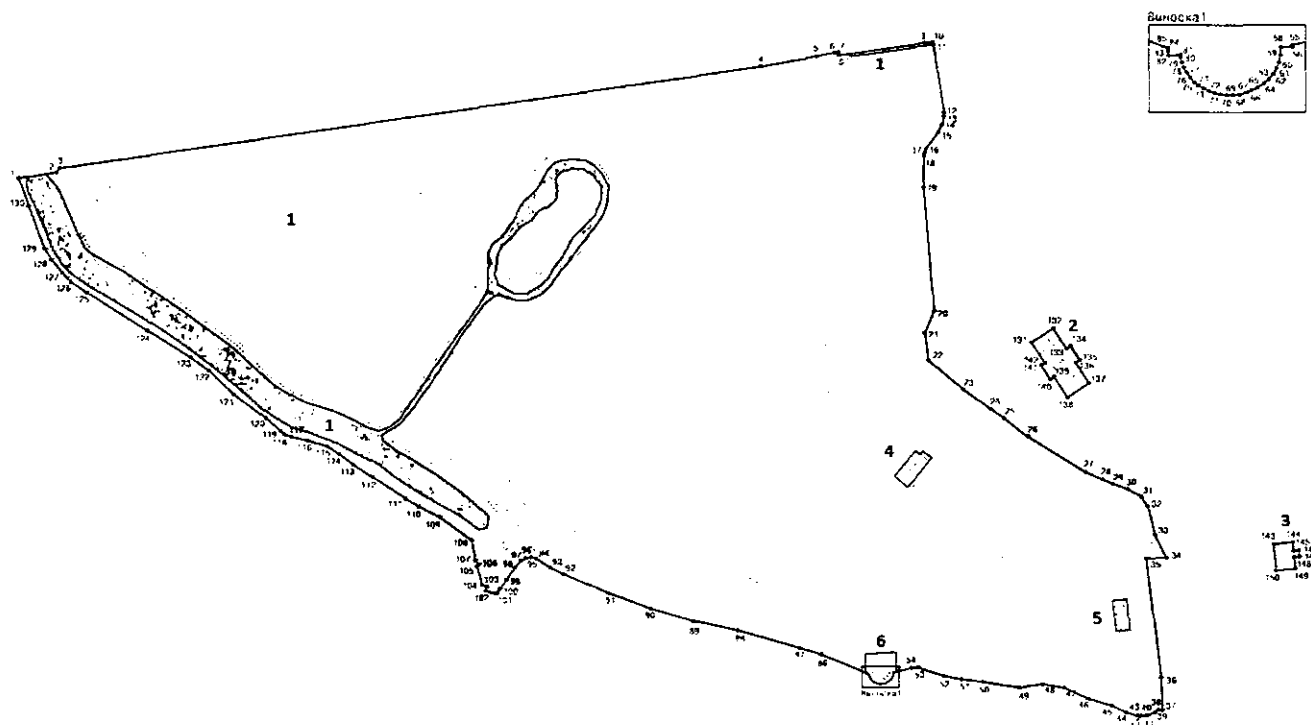
Председатель КГИОП

A handwritten signature in black ink, consisting of a large, stylized loop followed by several sharp, sweeping strokes that extend to the right.

С.В. Макаров




Границы территории объекта культурного наследия регионального значения
«Усадьба Белосельских-Белозерских» (далее – объект культурного наследия), расположенного
по адресу: Санкт-Петербург, Крестовский проспект, дом 20, литеры Б, Ж, дом 22, литера А,
дом 28, литера А

1. Схема границ территории объекта культурного наследия:



Масштаб 1:2000

Условные обозначения:

- граница объекта культурного наследия
- 1 характерная точка границы объекта культурного наследия
-  территория, занимаемая объектом культурного наследия регионального значения
-  парки, сады, скверы, аллеи, бульвары, палисадник
-  элементы гидросистемы

Состав объекта культурного наследия:

1. Парк с гидротехническими сооружениями, двумя прудами и фрагментами ограды;
2. Главный корпус хозяйственного двора с двумя боковыми флигелями;
3. Дом садовника;
4. Кухонный корпус;
5. Баня с прачечной;
6. Пристань с оградой.

2. Перечень координат характерных точек границ территории
объекта культурного наследия:

Сведения о местоположении границ объекта					
1. Система координат		СК-1964			
2. Сведения о характерных точках границ объекта					
Обозначение характерных точек границ	Координаты, м		Метод определения координат характерной точки	Средняя квадратическая погрешность положения	Описание обозначения точки на местности (при наличии)
	X	Y			
1	2	3	4	5	6
1	97870.96	110098.19	Метод спутниковых геодезических измерений	0.10	—
2	97873.89	110119.17	Метод спутниковых геодезических измерений	0.10	—
3	97876.33	110120.91	Метод спутниковых геодезических измерений	0.10	—
4	97932.41	110507.01	Метод спутниковых геодезических измерений	0.10	—
5	97937.93	110537.67	Метод спутниковых геодезических измерений	0.10	—
6	97939.89	110547.54	Метод спутниковых геодезических измерений	0.10	—
7	97940.22	110549.79	Метод спутниковых геодезических измерений	0.10	—
8	97938.56	110550.08	Метод спутниковых геодезических измерений	0.10	—
9	97945.28	110597.27	Метод спутниковых геодезических измерений	0.10	—
10	97945.66	110601.52	Метод спутниковых геодезических измерений	0.10	—
11	97944.06	110602.22	Метод спутниковых геодезических измерений	0.10	—
12	97906.84	110607.62	Метод спутниковых геодезических измерений	0.10	—
13	97904.79	110607.59	Метод спутниковых геодезических измерений	0.10	—
14	97900.06	110606.73	Метод спутниковых геодезических измерений	0.10	—
15	97895.70	110604.71	Метод спутниковых геодезических измерений	0.10	—
16	97886.48	110597.94	Метод спутниковых геодезических измерений	0.10	—

17	97884.45	110597.21	Метод спутниковых геодезических измерений	0.10	—
18	97882.75	110596.94	Метод спутниковых геодезических измерений	0.10	—
19	97865.45	110596.47	Метод спутниковых геодезических измерений	0.10	—
20	97798.00	110602.40	Метод спутниковых геодезических измерений	0.10	—
21	97786.00	110597.30	Метод спутниковых геодезических измерений	0.10	—
22	97770.88	110599.31	Метод спутниковых геодезических измерений	0.10	—
23	97755.35	110618.22	Метод спутниковых геодезических измерений	0.10	—
24	97744.67	110633.06	Метод спутниковых геодезических измерений	0.10	—
25	97739.62	110640.35	Метод спутниковых геодезических измерений	0.10	—
26	97729.09	110653.74	Метод спутниковых геодезических измерений	0.10	—
27	97709.33	110685.25	Метод спутниковых геодезических измерений	0.10	—
28	97705.11	110694.65	Метод спутниковых геодезических измерений	0.10	—
29	97702.77	110700.49	Метод спутниковых геодезических измерений	0.10	—
30	97699.82	110708.51	Метод спутниковых геодезических измерений	0.10	—
31	97695.32	110716.02	Метод спутниковых геодезических измерений	0.10	—
32	97690.07	110719.52	Метод спутниковых геодезических измерений	0.10	—
33	97674.56	110723.02	Метод спутниковых геодезических измерений	0.10	—
34	97661.56	110729.52	Метод спутниковых геодезических измерений	0.10	—
35	97661.06	110718.64	Метод спутниковых геодезических измерений	0.10	—
36	97596.03	110726.52	Метод спутниковых геодезических измерений	0.10	—
37	97578.01	110727.34	Картометрический метод	1.00	—

38	97578.13	110725.08	Картометрический метод	1.00	—
39	97576.67	110723.07	Картометрический метод	1.00	—
40	97575.33	110720.11	Картометрический метод	1.00	—
41	97574.89	110718.69	Картометрический метод	1.00	—
42	97574.81	110715.76	Картометрический метод	1.00	—
43	97575.15	110713.56	Картометрический метод	1.00	—
44	97577.12	110707.30	Картометрический метод	1.00	—
45	97580.62	110699.65	Картометрический метод	1.00	—
46	97584.55	110686.58	Картометрический метод	1.00	—
47	97590.41	110673.46	Картометрический метод	1.00	—
48	97592.31	110661.72	Картометрический метод	1.00	—
49	97590.76	110648.90	Картометрический метод	1.00	—
50	97593.93	110628.88	Картометрический метод	1.00	—
51	97595.22	110617.20	Картометрический метод	1.00	—
52	97596.93	110607.94	Картометрический метод	1.00	—
53	97601.81	110593.20	Картометрический метод	1.00	—
54	97601.81	110589.75	Картометрический метод	1.00	—
55	97599.75	110581.35	Картометрический метод	1.00	—
56	97599.54	110581.36	Метод спутниковых геодезических измерений	0.10	—
57	97599.45	110579.78	Метод спутниковых геодезических измерений	0.10	—
58	97598.38	110579.74	Метод спутниковых геодезических измерений	0.10	—

59	97597.39	110579.54	Метод спутниковых геодезических измерений	0.10	—
60	97596.55	110579.19	Метод спутниковых геодезических измерений	0.10	—
61	97595.75	110578.71	Метод спутниковых геодезических измерений	0.10	—
62	97595.03	110578.08	Метод спутниковых геодезических измерений	0.10	—
63	97594.47	110577.43	Метод спутниковых геодезических измерений	0.10	—
64	97593.85	110576.48	Метод спутниковых геодезических измерений	0.10	—
65	97593.43	110575.67	Метод спутниковых геодезических измерений	0.10	—
66	97593.16	110574.95	Метод спутниковых геодезических измерений	0.10	—
67	97592.94	110574.02	Метод спутниковых геодезических измерений	0.10	—
68	97592.87	110573.16	Метод спутниковых геодезических измерений	0.10	—
69	97592.87	110572.29	Метод спутниковых геодезических измерений	0.10	—
70	97592.97	110571.45	Метод спутниковых геодезических измерений	0.10	—
71	97593.17	110570.60	Метод спутниковых геодезических измерений	0.10	—
72	97593.45	110569.85	Метод спутниковых геодезических измерений	0.10	—
73	97593.80	110569.13	Метод спутниковых геодезических измерений	0.10	—
74	97594.19	110568.42	Метод спутниковых геодезических измерений	0.10	—
75	97594.66	110567.82	Метод спутниковых геодезических измерений	0.10	—
76	97595.32	110567.24	Метод спутниковых геодезических измерений	0.10	—
77	97596.01	110566.83	Метод спутниковых геодезических измерений	0.10	—
78	97596.70	110566.49	Метод спутниковых геодезических измерений	0.10	—
79	97597.40	110566.23	Метод спутниковых геодезических измерений	0.10	—

80	97598.08	110566.06	Метод спутниковых геодезических измерений	0.10	—
81	97598.44	110566.01	Метод спутниковых геодезических измерений	0.10	—
82	97598.34	110564.38	Метод спутниковых геодезических измерений	0.10	—
83	97598.95	110564.34	Метод спутниковых геодезических измерений	0.10	—
84	97599.39	110564.31	Картометрический метод	1.00	—
85	97599.57	110563.65	Картометрический метод	1.00	—
86	97608.93	110539.85	Картометрический метод	1.00	—
87	97612.90	110527.77	Картометрический метод	1.00	—
88	97622.40	110493.94	Картометрический метод	1.00	—
89	97627.58	110469.60	Картометрический метод	1.00	—
90	97634.13	110446.30	Картометрический метод	1.00	—
91	97642.76	110423.00	Картометрический метод	1.00	—
92	97653.12	110398.32	Картометрический метод	1.00	—
93	97656.75	110391.07	Картометрический метод	1.00	—
94	97661.75	110383.13	Картометрический метод	1.00	—
95	97662.41	110380.33	Картометрический метод	1.00	—
96	97661.99	110377.26	Картометрический метод	1.00	—
97	97660.46	110374.61	Картометрический метод	1.00	—
98	97656.56	110371.27	Картометрический метод	1.00	—
99	97649.83	110366.73	Картометрический метод	1.00	—
100	97645.24	110363.25	Метод спутниковых геодезических измерений	0.10	—

101	97642.38	110361.21	Метод спутниковых геодезических измерений	0.10	—
102	97643.93	110355.41	Метод спутниковых геодезических измерений	0.10	—
103	97646.32	110356.04	Метод спутниковых геодезических измерений	0.10	—
104	97647.10	110353.49	Метод спутниковых геодезических измерений	0.10	—
105	97657.54	110350.41	Метод спутниковых геодезических измерений	0.10	—
106	97658.67	110351.60	Метод спутниковых геодезических измерений	0.10	—
107	97660.90	110349.54	Метод спутниковых геодезических измерений	0.10	—
108	97672.10	110347.50	Метод спутниковых геодезических измерений	0.10	—
109	97684.70	110329.70	Метод спутниковых геодезических измерений	0.10	—
110	97690.50	110318.60	Метод спутниковых геодезических измерений	0.10	—
111	97694.90	110311.20	Метод спутниковых геодезических измерений	0.10	—
112	97706.69	110293.20	Метод спутниковых геодезических измерений	0.10	—
113	97714.00	110282.50	Метод спутниковых геодезических измерений	0.10	—
114	97720.00	110274.60	Метод спутниковых геодезических измерений	0.10	—
115	97724.60	110267.60	Метод спутниковых геодезических измерений	0.10	—
116	97727.40	110257.30	Метод спутниковых геодезических измерений	0.10	—
117	97729.60	110248.10	Метод спутниковых геодезических измерений	0.10	—
118	97730.90	110244.40	Метод спутниковых геодезических измерений	0.10	—
119	97732.80	110242.20	Метод спутниковых геодезических измерений	0.10	—
120	97739.81	110234.24	Метод спутниковых геодезических измерений	0.10	—
121	97753.00	110216.70	Метод спутниковых геодезических измерений	0.10	—

122	97765.90	110202.80	Метод спутниковых геодезических измерений	0.10	—
123	97773.10	110192.70	Метод спутниковых геодезических измерений	0.10	—
124	97787.90	110169.00	Метод спутниковых геодезических измерений	0.10	—
125	97808.50	110135.80	Метод спутниковых геодезических измерений	0.10	—
126	97814.10	110127.10	Метод спутниковых геодезических измерений	0.10	—
127	97819.00	110122.40	Метод спутниковых геодезических измерений	0.10	—
128	97826.20	110116.20	Метод спутниковых геодезических измерений	0.10	—
129	97832.40	110112.30	Метод спутниковых геодезических измерений	0.10	—
130	97855.90	110103.60	Метод спутниковых геодезических измерений	0.10	—
1	97870.96	110098.19	Метод спутниковых геодезических измерений	0.10	—
131	97780.62	110655.78	Метод спутниковых геодезических измерений	0.10	—
132	97788.44	110667.63	Метод спутниковых геодезических измерений	0.10	—
133	97777.46	110674.88	Метод спутниковых геодезических измерений	0.10	—
134	97778.90	110677.21	Метод спутниковых геодезических измерений	0.10	—
135	97771.13	110682.40	Метод спутниковых геодезических измерений	0.10	—
136	97769.62	110680.14	Метод спутниковых геодезических измерений	0.10	—
137	97758.69	110687.44	Метод спутниковых геодезических измерений	0.10	—
138	97750.74	110675.64	Метод спутниковых геодезических измерений	0.10	—
139	97762.09	110668.21	Метод спутниковых геодезических измерений	0.10	—
140	97760.58	110666.11	Метод спутниковых геодезических измерений	0.10	—
141	97768.17	110661.06	Метод спутниковых геодезических измерений	0.10	—

142	97769.54	110663.24	Метод спутниковых геодезических измерений	0.10	—
131	97780.62	110655.78	Метод спутниковых геодезических измерений	0.10	—
143	97669.07	110788.33	Метод спутниковых геодезических измерений	0.10	—
144	97670.21	110798.88	Метод спутниковых геодезических измерений	0.10	—
145	97665.40	110799.40	Метод спутниковых геодезических измерений	0.10	—
146	97665.76	110802.22	Метод спутниковых геодезических измерений	0.10	—
147	97662.10	110802.69	Метод спутниковых геодезических измерений	0.10	—
148	97661.82	110799.79	Метод спутниковых геодезических измерений	0.10	—
149	97655.58	110800.47	Метод спутниковых геодезических измерений	0.10	—
150	97654.44	110789.92	Метод спутниковых геодезических измерений	0.10	—
143	97669.07	110788.33	Метод спутниковых геодезических измерений	0.10	—

Режим использования территории объекта культурного наследия регионального значения «Усадьба Белосельских-Белозерских», расположенного по адресу: Санкт-Петербург, Крестовский проспект, дом 20, литеры Б, Ж, дом 22, литера А, дом 28, литера А

1. На территории объекта культурного наследия запрещаются: строительство объектов капитального строительства и увеличение объемно-пространственных характеристик существующих на территории объекта культурного наследия объектов капитального строительства; проведение земляных, строительных, мелиоративных и иных работ, за исключением работ по сохранению объекта культурного наследия или его отдельных элементов, сохранению историко-градостроительной или природной среды объекта культурного наследия.

2. На территории объекта культурного наследия разрешается ведение хозяйственной деятельности, не противоречащей требованиям обеспечения сохранности объекта культурного наследия и позволяющей обеспечить функционирование объекта культурного наследия в современных условиях.

3. Требования к осуществлению деятельности в границах территории объекта культурного наследия и требования к содержанию использования территории объекта культурного наследия устанавливаются законодательством Российской Федерации и Санкт-Петербурга об объектах культурного наследия.