



ПРАВИТЕЛЬСТВО САНКТ-ПЕТЕРБУРГА
КОМИТЕТ ПО ГОСУДАРСТВЕННОМУ КОНТРОЛЮ, ИСПОЛЬЗОВАНИЮ
И ОХРАНЕ ПАМЯТНИКОВ ИСТОРИИ И КУЛЬТУРЫ
РАСПОРЯЖЕНИЕ

окуд

26.04.2023

№ 294-рп

**Об утверждении границ и режима использования территории
объекта культурного наследия федерального значения
«Институт Лесной (Академия лесотехническая)»**

В соответствии со статьей 3.1, подпунктом 10 пункта 2 статьи 33 Федерального закона от 25.06.2002 № 73-ФЗ «Об объектах культурного наследия (памятниках истории и культуры) народов Российской Федерации» и пунктом 3.12 Положения о Комитете по государственному контролю, использованию и охране памятников истории и культуры, утвержденного постановлением Правительства Санкт-Петербурга от 28.04.2004 № 651, на основании историко-культурного исследования, выполненного ООО «Роскарта» (от 20.10.2022 рег. № 01-43-27725/22-0-0):

1. Утвердить:

1.1. Границы территории объекта культурного наследия федерального значения «Институт Лесной (Академия лесотехническая)», расположенного по адресу: Санкт-Петербург, Институтский переулок, дом 5, согласно приложению № 1 к распоряжению.

1.2. Режим использования территории объекта культурного наследия федерального значения «Институт Лесной (Академия лесотехническая)», расположенного по адресу: Санкт-Петербург, Институтский переулок, дом 5, согласно приложению № 2 к распоряжению.

2. План границ территории объекта культурного наследия федерального значения «Институт Лесной (Академия лесотехническая)», утвержденный КГИОП 12.11.2009, признать утратившим силу.

3. Начальнику отдела государственного реестра объектов культурного наследия обеспечить:

3.1. Направление в Управление Федеральной службы государственной регистрации, кадастра и картографии по Санкт-Петербургу, Комитет по градостроительству и архитектуре копий распоряжений в срок, не превышающий пяти рабочих дней со дня издания распоряжения.


3.2. Уведомление лиц, являющихся собственниками или иными законными владельцами объекта, указанного в пункте 1 распоряжения, в срок, не превышающий трех рабочих дней со дня издания распоряжения.

3.3. Размещение настоящего распоряжения в электронной форме в локальной компьютерной сети КГИОП и его официальное опубликование.

3.4. Внесение соответствующих изменений в «Геоинформационную базу данных по объектам культурного наследия, границам и режимам зон охраны на территории Санкт-Петербурга».

4. Контроль за выполнением распоряжения возложить на начальника Управления государственного реестра объектов культурного наследия.

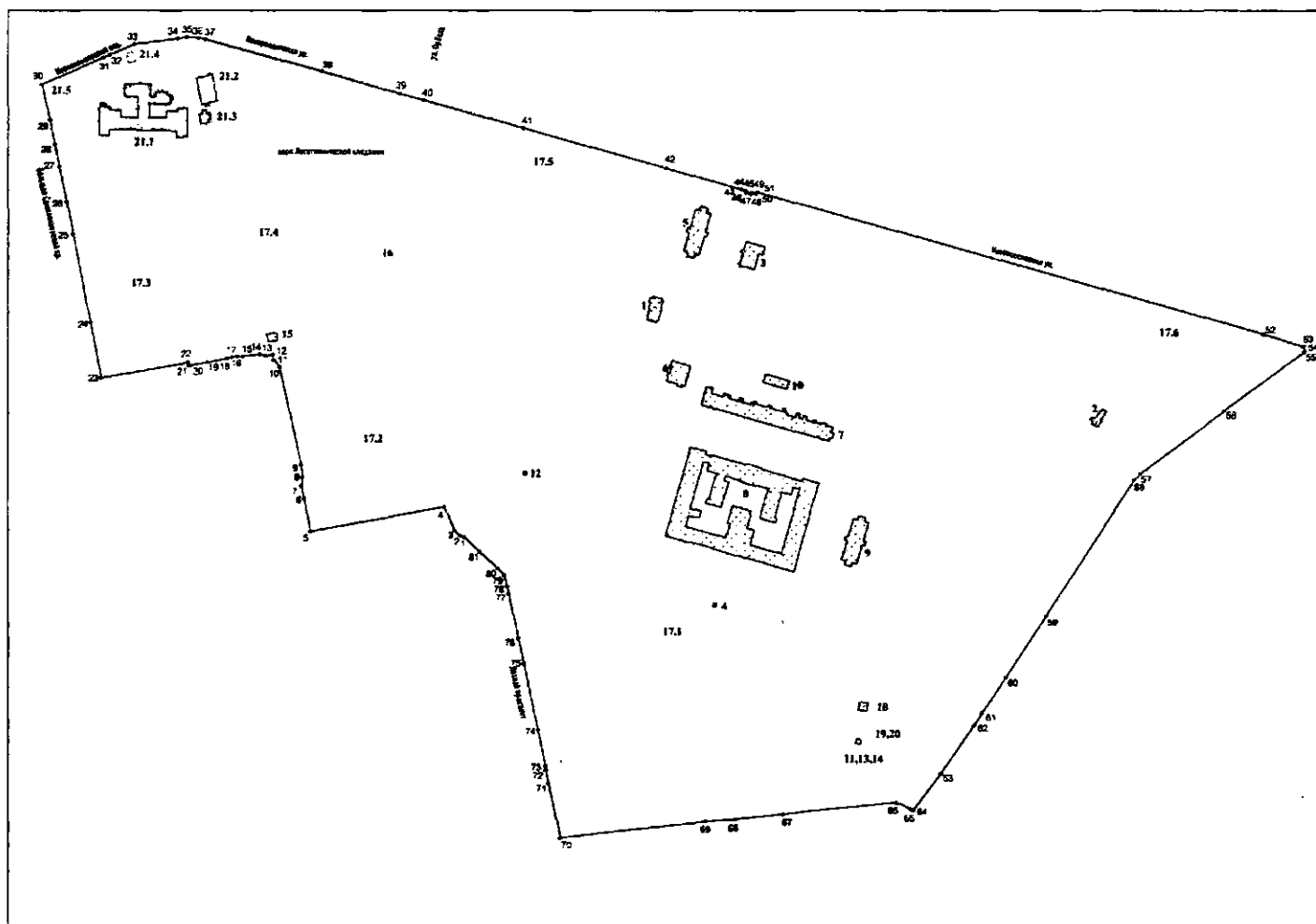
Председатель КГИОП

A large, stylized handwritten signature in black ink, consisting of several loops and a long horizontal stroke extending to the right.

С.В. Макаров




Границы территории объекта культурного наследия федерального значения
«Институт Лесной (Академия лесотехническая)» (далее – объект культурного наследия),
расположенного по адресу: Санкт-Петербург, Институтский переулок, дом 5





1. Схема границ территории объекта культурного наследия:



Масштаб 1:3500

Условные обозначения:

- граница территории объекта культурного наследия
- 1 — характеристическая точка границы территории объекта культурного наследия
- Объекты культурного наследия федерального значения:**
-  территория, занимаемая объектом культурного наследия федерального значения
-  парки, сады, скверы, аллеи, бульвары, палисадники
-  элементы гидросистемы

- Объекты культурного наследия регионального значения:**
-  территория, занимаемая объектом культурного наследия регионального значения
-  парки, сады, скверы, аллеи, бульвары, палисадники
-  могила
- Выявленные объекты культурного наследия:**
-  территория, занимаемая объектом культурного наследия

Состав объекта культурного наследия:

1. Баня кадетская;
2. Башня водонапорная;
3. Больница с аптекой;
4. Ваза парковая;
5. Корпус ассистентский 1-й;
6. Корпус ассистентский 2-й;
7. Корпус Большой офицерский (квартиры профессоров и аспирантов);
8. Корпус главный;
9. Корпус квартир профессоров (второй);
10. Корпус Малый;
11. Могила Виноградова П.Ф. (1890-1918), командира Северо-Двинской флотилии;
12. Могила Кайгородова Д.Н. (1846-1924), фенолога;
13. Могила Кокко Н.И. (1874-1933), революционера;
14. Могила Орлова И.И. (1894-1919), революционера;
15. Мост-плотина на Длинном пруду;
16. Парк;
17. Пруды (шесть) с протоками:
 - 17.1.Цветочный;
 - 17.2.Иорданский;
 - 17.3.Сердобольский;
 - 17.4.Длинный;
 - 17.5.Западный;
 - 17.6.Восточный.

Экспликация:

18. Братская могила героев Великой Октябрьской Социалистической революции (Санкт-Петербург, парк Лесотехнической Академии им. С.М. Кирова);
19. Могила Баранова Константина Арсеньевича (1888-1922 гг.) - члена КПСС с 1917 года, участника обороны революционного Петрограда (Санкт-Петербург, Выборгский район, парк Лесотехнической Академии им. С.М. Кирова);
20. Могила Ковалева Ивана Демьяновича (1879-1934 гг.) - члена КПСС с 1900 года (Санкт-Петербург, парк Лесотехнической Академии им. С.М. Кирова);
21. Комплекс зданий приюта-лечебницы Е.А. Евреиновой для хронически больных детей:
 - 21.1.Главный корпус (Санкт-Петербург, Институтский пер., д. 5, лит. В);
 - 21.2.Служебный корпус (Санкт-Петербург, Институтский пер., д. 5, лит. З);
 - 21.3.Погреб-ледник (Санкт-Петербург, Институтский пер., д. 5, лит. П);
 - 21.4.Дворницкая (Санкт-Петербург, Институтский пер., д. 5, лит. Ф);
 - 21.5.Ограда.

2. Перечень координат характерных точек границ территории
объекта культурного наследия:

Сведения о местоположении границ объекта					
1. Система координат <u>СК-1964</u>					
2. Сведения о характерных точках границ объекта					
Обозначение характерных точек границ	Координаты, м		Метод определения координат характерной точки	Средняя квадратическая погрешность положения характерной точки (M _t), м	Описание обозначения точки на местности (при наличии)
	X	Y			
1	2	3	4	5	6
1	100625.49	114952.63	Геодезический метод	0.10	—
2	100627.42	114947.74	Геодезический метод	0.10	—
3	100632.50	114942.24	Геодезический метод	0.10	—
4	100657.51	114931.90	Геодезический метод	0.10	—
5	100631.37	114790.66	Геодезический метод	0.10	—
6	100666.42	114784.50	Геодезический метод	0.10	—
7	100679.53	114781.24	Геодезический метод	0.10	—
8	100688.84	114782.65	Геодезический метод	0.10	—
9	100701.47	114780.89	Геодезический метод	0.10	—
10	100804.21	114758.36	Геодезический метод	0.10	—
11	100811.30	114752.06	Геодезический метод	0.10	—
12	100816.94	114751.30	Геодезический метод	0.10	—
13	100815.62	114743.35	Геодезический метод	0.10	—
14	100817.06	114737.38	Геодезический метод	0.10	—
15	100814.93	114719.88	Геодезический метод	0.10	—
16	100815.04	114714.05	Геодезический метод	0.10	—
17	100814.11	114708.14	Геодезический метод	0.10	—
18	100812.49	114702.67	Геодезический метод	0.10	—
19	100808.37	114682.31	Геодезический метод	0.10	—
20	100805.50	114665.57	Геодезический метод	0.10	—
21	100804.74	114662.63	Геодезический метод	0.10	—
22	100808.48	114661.98	Геодезический метод	0.10	—
23	100792.54	114570.85	Геодезический метод	0.10	—
24	100850.12	114559.36	Геодезический метод	0.10	—
25	100943.70	114540.93	Геодезический метод	0.10	—
26	100977.90	114534.41	Геодезический метод	0.10	—
27	101014.53	114526.62	Геодезический метод	0.10	—
28	101038.22	114521.83	Геодезический метод	0.10	—
29	101064.02	114516.41	Геодезический метод	0.10	—
30	101100.79	114508.48	Геодезический метод	0.10	—
31	101128.75	114573.21	Геодезический метод	0.10	—
32	101131.60	114579.62	Геодезический метод	0.10	—
33	101142.85	114605.65	Геодезический метод	0.10	—
34	101149.01	114650.94	Геодезический метод	0.10	—
35	101150.02	114660.35	Геодезический метод	0.10	—
36	101149.21	114672.93	Геодезический метод	0.10	—
37	101147.71	114679.84	Геодезический метод	0.10	—
38	101114.22	114802.86	Геодезический метод	0.10	—
39	101090.88	114884.58	Геодезический метод	0.10	—
40	101083.91	114910.69	Геодезический метод	0.10	—
41	101054.76	115015.04	Геодезический метод	0.10	—
42	101012.65	115165.31	Геодезический метод	0.10	—
43	100990.06	115244.98	Геодезический метод	0.10	—
44	100988.85	115249.17	Геодезический метод	0.10	—
45	100987.39	115250.44	Геодезический метод	0.10	—
46	100986.56	115250.25	Геодезический метод	0.10	—
47	100985.32	115254.52	Геодезический метод	0.10	—
48	100986.21	115254.74	Геодезический метод	0.10	—
49	100986.62	115256.61	Геодезический метод	0.10	—
50	100985.56	115260.22	Геодезический метод	0.10	—
51	100987.46	115261.15	Геодезический метод	0.10	—
52	100837.50	115791.99	Геодезический метод	0.10	—
53	100824.31	115834.52	Геодезический метод	0.10	—
54	100820.34	115835.36	Геодезический метод	0.10	—

55	100819.28	115835.37	Геодезический метод	0.10	--
56	100757.13	115750.86	Геодезический метод	0.10	--
57	100691.80	115663.59	Геодезический метод	0.10	--
58	100685.23	115656.93	Геодезический метод	0.10	--
59	100540.38	115564.50	Геодезический метод	0.10	--
60	100474.81	115522.31	Геодезический метод	0.10	--
61	100437.20	115497.42	Геодезический метод	0.10	--
62	100424.17	115488.63	Геодезический метод	0.10	--
63	100374.24	115454.34	Геодезический метод	0.10	--
64	100335.90	115425.54	Геодезический метод	0.10	--
65	100336.50	115422.72	Геодезический метод	0.10	--
66	100344.20	115407.40	Геодезический метод	0.10	--
67	100332.10	115288.60	Геодезический метод	0.10	--
68	100326.30	115237.10	Геодезический метод	0.10	--
69	100324.08	115206.10	Геодезический метод	0.10	--
70	100307.40	115053.50	Геодезический метод	0.10	--
71	100364.63	115041.01	Геодезический метод	0.10	--
72	100378.49	115038.11	Геодезический метод	0.10	--
73	100382.53	115037.77	Геодезический метод	0.10	--
74	100420.23	115029.74	Геодезический метод	0.10	--
75	100490.34	115015.21	Геодезический метод	0.10	--
76	100517.16	115009.35	Геодезический метод	0.10	--
77	100564.96	114999.35	Геодезический метод	0.10	--
78	100572.80	114997.71	Геодезический метод	0.10	--
79	100584.68	114994.44	Геодезический метод	0.10	--
80	100592.12	114987.77	Геодезический метод	0.10	--
81	100609.89	114968.89	Геодезический метод	0.10	--
1	100625.49	114952.63	Геодезический метод	0.10	--

Режим использования территории объекта культурного наследия федерального значения
«Институт Лесной (Академия лесотехническая)», расположенного по адресу: Санкт-Петербург,
Институтский переулок, дом 5

1. На территории объекта культурного наследия запрещаются: строительство объектов капитального строительства и увеличение объемно-пространственных характеристик существующих на территории объекта культурного наследия объектов капитального строительства; проведение земляных, строительных, мелиоративных и иных работ, за исключением работ по сохранению объекта культурного наследия или его отдельных элементов, сохранению историко-градостроительной или природной среды объекта культурного наследия.

2. На территории объекта культурного наследия разрешается ведение хозяйственной деятельности, не противоречащей требованиям обеспечения сохранности объекта культурного наследия и позволяющей обеспечить функционирование объекта культурного наследия в современных условиях.

3. Требования к осуществлению деятельности в границах территории объекта культурного наследия и требования к содержанию использования территории объекта культурного наследия устанавливаются законодательством Российской Федерации и Санкт-Петербурга об объектах культурного наследия.