



ПРАВИТЕЛЬСТВО САНКТ-ПЕТЕРБУРГА
КОМИТЕТ ПО ГОСУДАРСТВЕННОМУ КОНТРОЛЮ, ИСПОЛЬЗОВАНИЮ
И ОХРАНЕ ПАМЯТНИКОВ ИСТОРИИ И КУЛЬТУРЫ
РАСПОРЯЖЕНИЕ

окуд

20.04.2023

№ 280-рп

**Об утверждении границ и режима использования территории
объекта культурного наследия регионального значения
«Мытный двор»**

В соответствии со статьей 3.1, подпунктом 10 пункта 2 статьи 33 Федерального закона от 25.06.2002 № 73-ФЗ «Об объектах культурного наследия (памятниках истории и культуры) народов Российской Федерации» и пунктом 3.12 Положения о Комитете по государственному контролю, использованию и охране памятников истории и культуры, утвержденного постановлением Правительства Санкт-Петербурга от 28.04.2004 № 651, на основании историко-культурного исследования, выполненного ООО «Город» (от 21.02.2023 рег. № 01-24-441/23-0-0):

1. Утвердить:

1.1. Границы территории объекта культурного наследия регионального значения «Мытный двор», расположенного по адресу: Санкт-Петербург, ул. Евгеньевская, 2, лит. А, согласно приложению № 1 к распоряжению.

1.2. Режим использования территории объекта культурного наследия регионального значения «Мытный двор», расположенного по адресу: Санкт-Петербург, ул. Евгеньевская, 2, лит. А, согласно приложению № 2 к распоряжению.

2. План границ территории объекта культурного наследия регионального значения «Мытный двор», утвержденный КГИОП 24.05.2010, признать утратившим силу.

3. Начальнику отдела государственного реестра объектов культурного наследия обеспечить:

3.1. Направление в Управление Федеральной службы государственной регистрации, кадастра и картографии по Санкт-Петербургу, Комитет по градостроительству и архитектуре копий распоряжений в срок, не превышающий пяти рабочих дней со дня издания распоряжения.


3.2. Уведомление лиц, являющихся собственниками или иными законными владельцами объекта, указанного в пункте 1 распоряжения, в срок, не превышающий трех рабочих дней со дня издания распоряжения.

3.3. Размещение настоящего распоряжения в электронной форме в локальной компьютерной сети КГИОП и его официальное опубликование.

3.4. Внесение соответствующих изменений в «Геоинформационную базу данных по объектам культурного наследия, границам и режимам зон охраны на территории Санкт-Петербурга».

4. Контроль за выполнением распоряжения возложить на начальника Управления государственного реестра объектов культурного наследия.

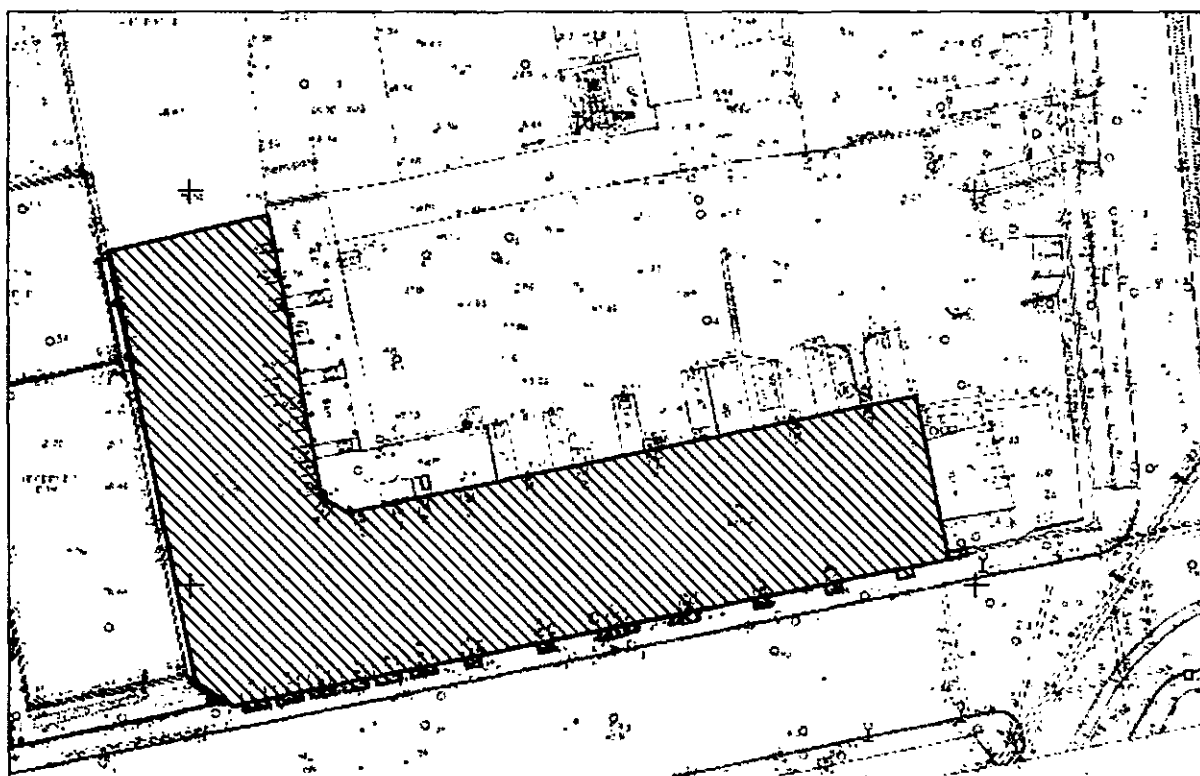
Председатель КГИОП

A large, stylized handwritten signature in black ink, consisting of several loops and a long horizontal stroke, positioned between the title and the name.

С.В. Макаров



Границы территории объекта культурного наследия регионального значения
«Мытный двор» (далее – объект культурного наследия),
расположенного по адресу: Санкт-Петербург, ул. Евгеньевская, 2, лит. А

1. Схема границ территории объекта культурного наследия:

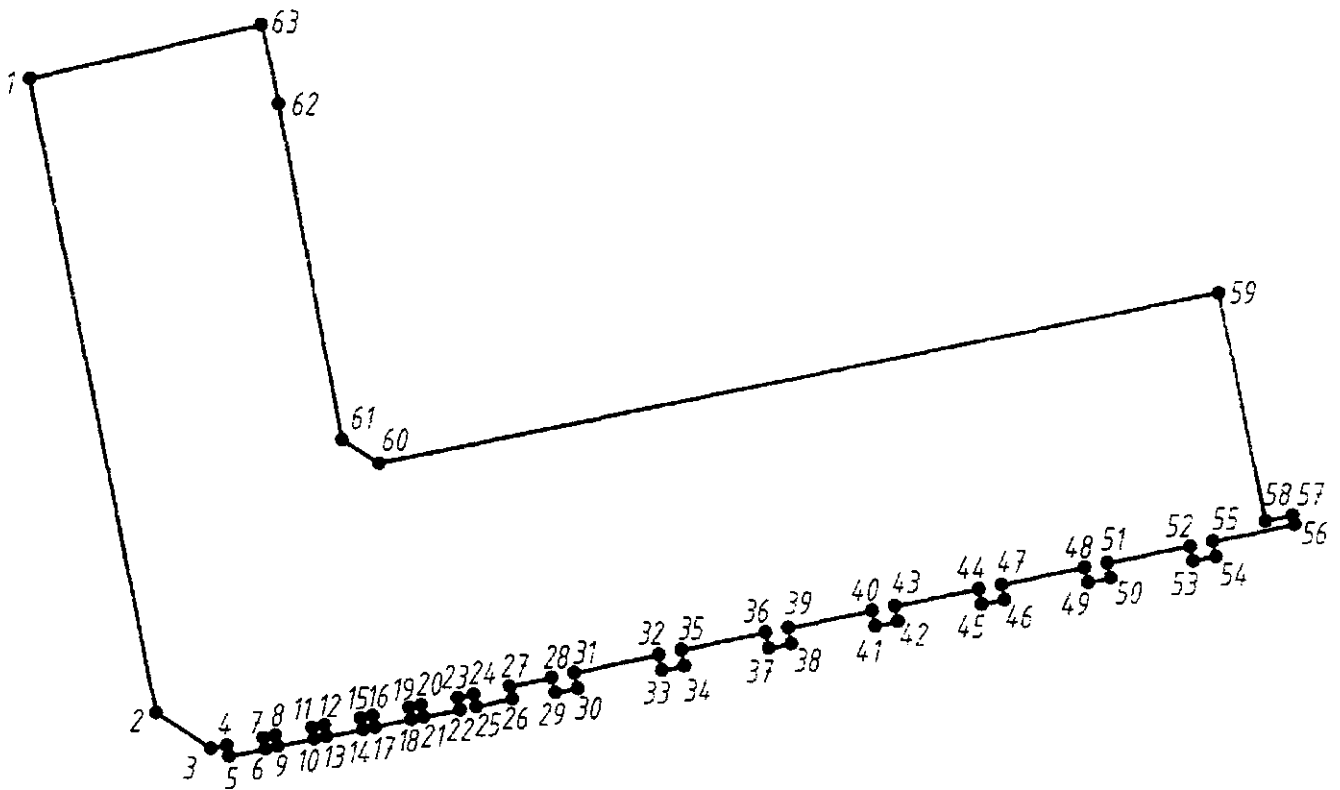


Масштаб 1:1000

Условные обозначения:

-  Граница территории объекта культурного наследия
-  Объект культурного наследия регионального значения

2. Перечень координат характерных точек границ территории объекта культурного наследия:



Условные обозначения:

- Граница территории объекта культурного наследия
 1 ● Номер характерной точки

Номер характерной точки	Координаты характерных точек в системе координат, установленной для ведения государственного кадастра объектов недвижимости (м)	
	X	Y
1.	93742,51	117189,83
2.	93687,86	117200,61
3.	93684,70	117205,32
4.	93684,99	117206,71
5.	93684,04	117206,91
6.	93684,68	117210,04
7.	93685,66	117209,84
8.	93685,86	117210,86
9.	93684,89	117211,10
10.	93685,53	117214,24
11.	93686,51	117214,04
12.	93686,73	117215,09
13.	93685,74	117215,30
14.	93686,38	117218,43

15.	93687,39	117218,23
16.	93687,60	117219,27
17.	93686,59	117219,47
18.	93687,22	117222,61
19.	93688,25	117222,40
20.	93688,47	117223,46
21.	93687,44	117223,67
22.	93688,07	117226,80
23.	93689,12	117226,59
24.	93689,41	117227,98
25.	93688,35	117228,19
26.	93688,99	117231,33
27.	93690,07	117231,11
28.	93690,83	117234,77
29.	93689,54	117235,03
30.	93689,94	117237,00
31.	93691,23	117236,73
32.	93692,76	117244,05
33.	93691,42	117244,32
34.	93691,82	117246,28
35.	93693,16	117246,00
36.	93694,64	117253,29
37.	93693,29	117253,56
38.	93693,69	117255,52
39.	93695,03	117255,25
40.	93696,48	117262,48
41.	93695,16	117262,75
42.	93695,55	117264,71
43.	93696,88	117264,44
44.	93698,33	117271,67
45.	93697,02	117271,93
46.	93697,42	117273,90
47.	93698,72	117273,64
48.	93700,16	117280,83
49.	93698,87	117281,09
50.	93699,27	117283,05
51.	93700,56	117282,79
52.	93701,99	117289,91
53.	93700,71	117290,16
54.	93701,11	117292,12
55.	93702,43	117291,86
56.	93703,86	117298,89
57.	93704,65	117298,72
58.	93704,13	117296,38
59.	93724,04	117292,40

60.	93709,24	117219,90
61.	93711,29	117216,69
62.	93740,30	117211,31
63.	93747,08	117209,85
1.	93742,51	117189,83

Режим использования территории объекта культурного наследия регионального значения
«Мытный двор» (далее – объект культурного наследия),
расположенного по адресу: Санкт-Петербург, ул. Евгеньевская, 2, лит. А

1. На территории объекта культурного наследия запрещаются: строительство объектов капитального строительства и увеличение объемно-пространственных характеристик существующих на территории объекта культурного наследия объектов капитального строительства; проведение земляных, строительных, мелиоративных и иных работ, за исключением работ по сохранению объекта культурного наследия или его отдельных элементов, сохранению историко-градостроительной или природной среды объекта культурного наследия.

2. На территории объекта культурного наследия разрешается ведение хозяйственной деятельности, не противоречащей требованиям обеспечения сохранности объекта культурного наследия и позволяющей обеспечить функционирование объекта культурного наследия в современных условиях.

3. Требования к осуществлению деятельности в границах территории объекта культурного наследия и требования к содержанию использования территории объекта культурного наследия устанавливаются законодательством Российской Федерации и Санкт-Петербурга об объектах культурного наследия.