

**ПРАВИТЕЛЬСТВО САНКТ-ПЕТЕРБУРГА****ПОСТАНОВЛЕНИЕ**

окуд

31.03.2026№ 201

**Об утверждении проекта планировки  
с проектом межевания территории  
для размещения линейного объекта  
регионального значения  
«Шушарская дор. от Витебского пр.  
до Новгородского пр.»**

В соответствии со статьями 45 и 46 Градостроительного кодекса Российской Федерации и в целях обеспечения градостроительного развития территории для размещения линейного объекта регионального значения «Шушарская дор. от Витебского пр. до Новгородского пр.» Правительство Санкт-Петербурга

**ПОСТАНОВЛЯЕТ:**

1. Утвердить проект планировки территории для размещения линейного объекта регионального значения «Шушарская дор. от Витебского пр. до Новгородского пр.» в составе:

1.1. Чертеж красных линий территории для размещения линейного объекта регионального значения «Шушарская дор. от Витебского пр. до Новгородского пр.» (границы территории, в отношении которой осуществляется подготовка проекта планировки; существующие красные линии; устанавливаемые красные линии; отменяемые красные линии; номера характерных точек устанавливаемых красных линий, в том числе точек начала и окончания красных линий, точек изменения описания красных линий; перечень координат характерных точек устанавливаемых красных линий) согласно приложению № 1.

1.2. Чертеж границ зон планируемого размещения линейного объекта регионального значения «Шушарская дор. от Витебского пр. до Новгородского пр.» (границы территории, в отношении которой осуществляется подготовка проекта планировки; границы зоны планируемого размещения линейного объекта регионального значения; границы зоны планируемого размещения объекта капитального строительства, проектируемого в составе линейного объекта регионального значения; номера характерных точек границ зоны планируемого размещения линейного объекта регионального значения, в том числе точек начала и окончания, точек изменения описания границ таких зон) согласно приложению № 2.

1.3. Положение о размещении линейного объекта регионального значения «Шушарская дор. от Витебского пр. до Новгородского пр.» согласно приложению № 3.

2. Утвердить проект межевания территории для размещения линейного объекта регионального значения «Шушарская дор. от Витебского пр. до Новгородского пр.» в составе:

2.1. Чертеж межевания территории для размещения линейного объекта регионального значения «Шушарская дор. от Витебского пр. до Новгородского пр.» (красные линии) согласно приложению № 4.

2.2. Чертеж межевания территории для размещения линейного объекта регионального значения «Шушарская дор. от Витебского пр. до Новгородского пр.» (границы и условные номера образуемых земельных участков, в том числе расположенных полностью или частично в границах зоны планируемого размещения линейного объекта, в отношении которых предполагаются их резервирование и (или) изъятие для государственных нужд) согласно приложению № 5.

2.3. Перечень образуемых земельных участков; перечень координат характерных точек образуемых земельных участков; сведения о границах территории, применительно к которой осуществляется подготовка проекта межевания, содержащие перечень координат характерных точек таких границ в системе координат, используемой для ведения Единого государственного реестра недвижимости; вид разрешенного использования образуемых земельных участков, предназначенных для размещения линейного объекта регионального значения и объектов капитального строительства, проектируемых в составе линейного объекта регионального значения «Шушарская дор. от Витебского пр. до Новгородского пр.», согласно приложению № 6.

3. Постановление вступает в силу на следующий день после его официального опубликования.

4. Контроль за выполнением постановления возложить на вице-губернатора Санкт-Петербурга Линченко Н.В.

Губернатор  
Санкт-Петербурга

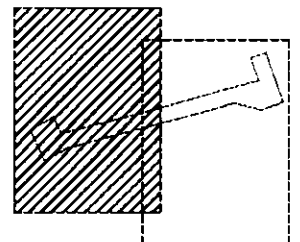
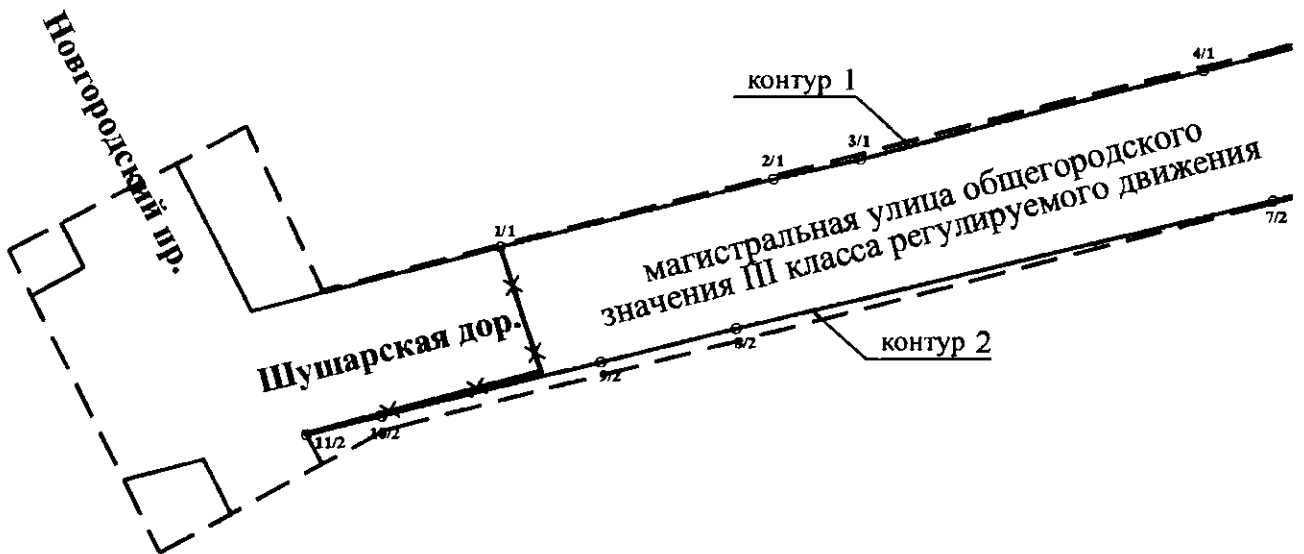


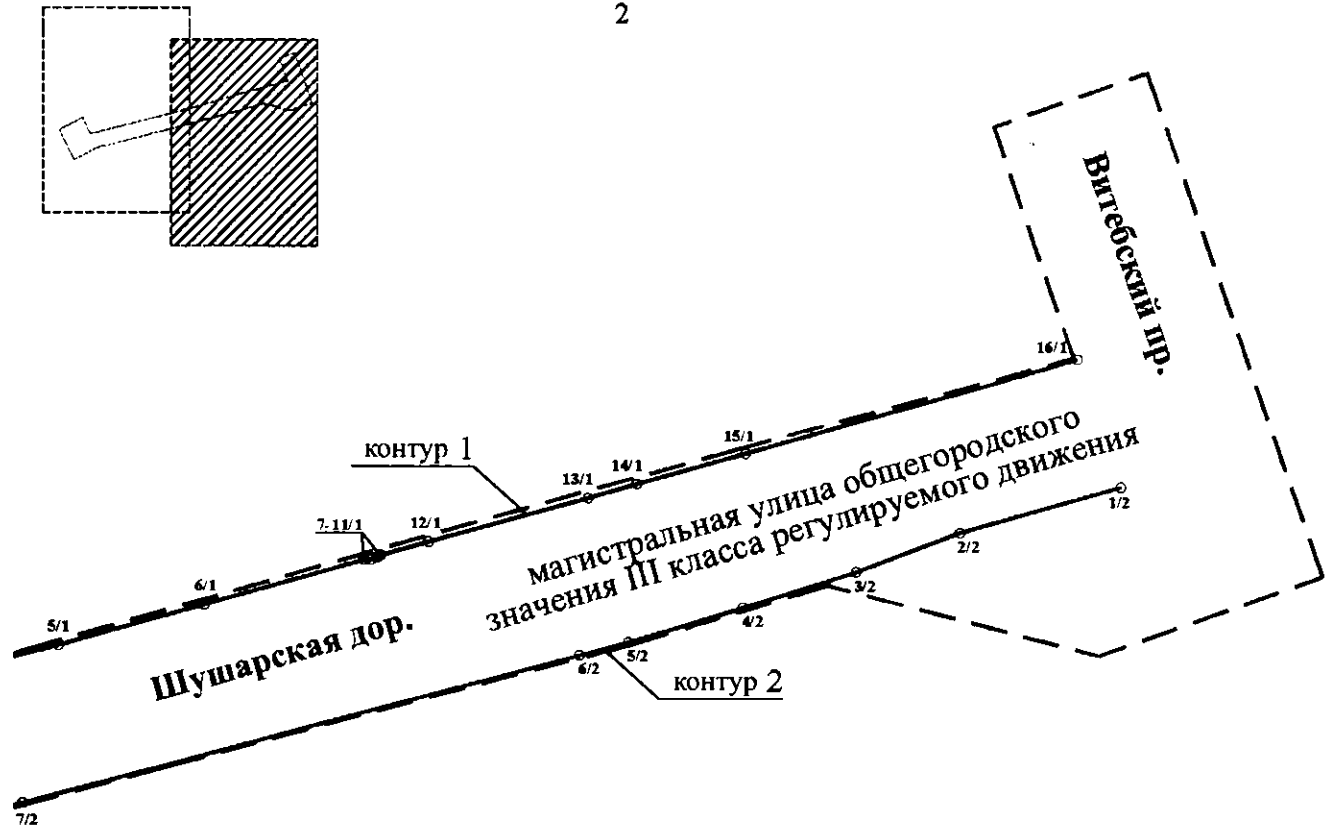
А.Д.Беглов








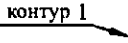
### ЧЕРТЕЖ

красных линий территории для размещения линейного объекта регионального значения  
«Шушарская дор. от Витебского пр. до Новгородского пр.»  
(границы территории, в отношении которой осуществляется подготовка проекта  
планировки; существующие красные линии; устанавливаемые красные линии;  
отменяемые красные линии; номера характерных точек устанавливаемых красных линий,  
в том числе точек начала и окончания красных линий, точек изменения описания  
красных линий; перечень координат характерных точек устанавливаемых  
красных линий)






### Условные обозначения

-  — границы территории, в отношении которой осуществляется подготовка проекта планировки
-  — существующие красные линии
-  — устанавливаемые красные линии
-  — отменяемые красные линии
-  — номера характерных точек устанавливаемых красных линий, в том числе начала и окончания красных линий, точек изменения описания красных линий
-  — номера контуров красных линий

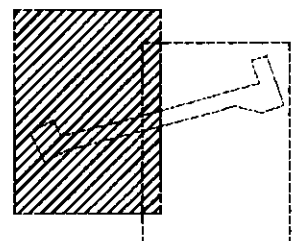
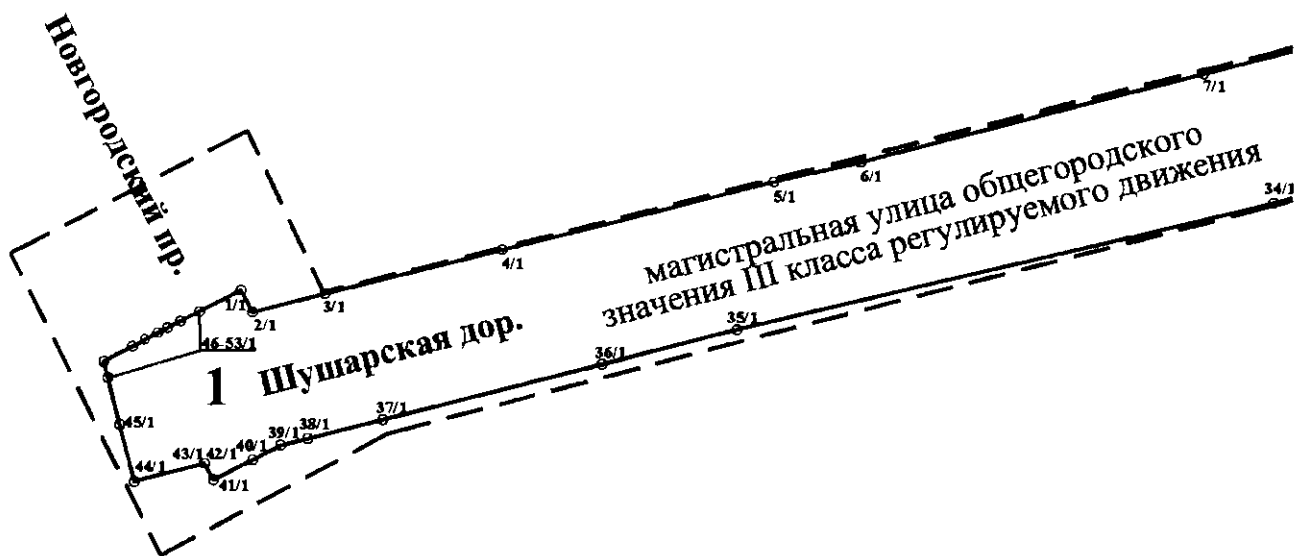
**ПЕРЕЧЕНЬ**  
**координат характерных точек красных линий**

Номер точки	X (м)	Y (м)
1	2	3
<b>Контур 1</b>		
1	76711,56	117633,29
2	76739,89	117746,60
3	76748,03	117782,70
4	76784,89	117925,94
5	76796,18	117969,80
6	76812,73	118030,45
7	76830,99	118097,36
8	76830,99	118100,46
9	76832,05	118103,00
10	76832,59	118103,41
11	76832,87	118104,23
12	76838,39	118124,46
13	76856,47	118190,73
14	76862,35	118211,13
15	76875,03	118256,45
16	76913,76	118394,92
<b>Контур 2</b>		
1	76860,76	118413,28
2	76841,84	118345,62
3	76825,90	118302,27
4	76811,23	118255,33
5	76797,19	118207,60
6	76791,88	118187,26
7	76730,86	117954,81
8	76677,83	117731,16
9	76663,54	117674,84
10	76640,84	117583,68
11	76633,09	117552,34



**ЧЕРТЕЖ**

**границ зон планируемого размещения линейного объекта регионального значения  
«Шушарская дор. от Витебского пр. до Новгородского пр.»  
(границы территории, в отношении которой осуществляется подготовка проекта  
планировки; границы зоны планируемого размещения линейного объекта регионального  
значения; границы зоны планируемого размещения объекта капитального строительства,  
проектируемого в составе линейного объекта регионального значения; номера  
характерных точек границ зоны планируемого размещения линейного объекта  
регионального значения, в том числе точек начала и окончания, точек изменения  
описания границ таких зон)**





Приложение № 3  
к постановлению  
Правительства Санкт-Петербурга  
от 31.03.2026 № 201

## ПОЛОЖЕНИЕ

### о размещении линейного объекта регионального значения «Шушарская дор. от Витебского пр. до Новгородского пр.»

1. Наименование, основные характеристики и назначение планируемого к размещению линейного объекта регионального значения.

Наименование: линейный объект регионального значения «Шушарская дор. от Витебского пр. до Новгородского пр.» (далее – линейный объект регионального значения).

Основные характеристики линейного объекта регионального значения:

Категория	Магистральная улица общегородского значения III класса регулируемого движения
Протяженность	0,98 км
Проектная мощность	189 291 прив. ед./сут.
Пропускная способность	189 291 прив. ед./сут.
Грузонапряженность	57 691,24 т брутто/сут.
Интенсивность движения	21 520 прив. ед./сут.

Назначение: автомобильная дорога регионального значения.

2. Границы зон планируемого размещения линейных объектов регионального значения устанавливаются во внутригородском муниципальном образовании поселок Шушары Пушкинского района Санкт-Петербурга (далее – территория).

3. Перечень координат характерных точек границ зоны планируемого размещения линейного объекта регионального значения, а также границ зоны планируемого размещения объекта капитального строительства, проектируемого в составе линейного объекта регионального значения.

Номер точки	X(м)	Y(м)
1	2	3
<b>Зона планируемого размещения линейного объекта регионального значения 1</b>		
1	76694,47	117524,72
2	76685,24	117529,49
3	76692,83	117559,42
4	76711,56	117633,29
5	76739,89	117746,60
6	76748,03	117782,70
7	76784,89	117925,94
8	76796,18	117969,80
9	76812,73	118030,45
10	76830,99	118097,36

1	2	3
11	76830,99	118100,46
12	76832,05	118103,00
13	76832,59	118103,41
14	76832,87	118104,23
15	76838,39	118124,46
16	76856,47	118190,73
17	76862,35	118211,13
18	76875,03	118256,45
19	76913,76	118394,92
20	76918,91	118413,30
21	76973,10	118394,10
22	77006,26	118387,44
23	77020,16	118427,30
24	76928,14	118459,68
25	76832,55	118493,17
26	76824,70	118495,91
27	76802,49	118432,53
28	76860,76	118413,28
29	76841,84	118345,62
30	76825,90	118302,27
31	76811,23	118255,33
32	76797,19	118207,60
33	76791,88	118187,26
34	76730,86	117954,81
35	76677,83	117731,16
36	76663,54	117674,84
37	76640,84	117583,68
38	76633,09	117552,34
39	76630,31	117541,09
40	76624,29	117529,43
41	76615,82	117513,02
42	76622,78	117509,42
43	76622,77	117509,36
44	76615,22	117479,99
45	76638,82	117473,93
46	76658,19	117468,96
47	76664,79	117467,27
48	76670,99	117479,28
49	76673,67	117484,46
50	76676,57	117490,06
51	76678,60	117494,00
52	76681,39	117499,40
53	76685,45	117507,26

1	2	3
<b>Зона планируемого размещения объекта капитального строительства 2</b>		
1	76802,49	118432,53
2	76799,01	118403,68
3	76800,88	118371,49
4	76825,90	118302,27
5	76841,84	118345,62
6	76860,76	118413,28

4. Предельные параметры разрешенного строительства объекта капитального строительства, входящего в состав линейного объекта регионального значения в границах зоны его планируемого размещения.

Номер зоны планируемого размещения объекта капитального строительства, входящего в состав линейного объекта регионального значения	2
Функциональное назначение объекта капитального строительства, входящего в состав линейного объекта регионального значения	Здания и сооружения, обеспечивающие отвод канализационных стоков (очистные сооружения)
Предельное количество этажей и (или) предельная высота объекта капитального строительства, входящего в состав линейного объекта регионального значения	-
Максимальный процент застройки зоны планируемого размещения объекта капитального строительства, входящего в состав линейного объекта регионального значения	100 %
Минимальные отступы от границ земельных участков	0 м

5. Мероприятия по защите сохраняемых объектов капитального строительства (здание, строение, сооружение, объекты, строительство которых не завершено), существующих и строящихся на момент подготовки проекта планировки территории, а также объектов капитального строительства, планируемых к строительству в соответствии с ранее утвержденной документацией по планировке территории, от возможного негативного воздействия в связи с размещением линейного объекта регионального значения.

Перечень мероприятий включает комплексное геотехническое сопровождение строительства для обеспечения надежности, безопасности и сохранности зданий (сооружений) при строительстве, а также предварительную оценку геотехнической ситуации, инженерно-геологические изыскания, геотехническое обоснование проекта, технологический регламент ведения работ, мониторинг сохранности зданий и сооружений при производстве работ и контроль качества работ, послестроительный мониторинг.

6. Мероприятия по охране окружающей среды.

Мероприятия по охране окружающей среды, которые будут осуществляться в период строительства и эксплуатации линейного объекта регионального значения:

- оценка загрязнения атмосферного воздуха;
- охрана поверхностных и подземных вод от истощения и загрязнения;
- охрана окружающей среды от отходов;
- оценка воздействия объекта на растительный и животный мир;
- мероприятия по охране растительного мира;
- мероприятия по охране животного мира и среды их обитания;

мероприятия по защите от шума;

экологический мониторинг (в том числе мониторинг атмосферного воздуха, водных ресурсов, почвенного покрова, химического загрязнения почв, уровней шума, локальный мониторинг сбора, временного хранения и транспортировки отходов).

7. Мероприятия по защите территории от чрезвычайных ситуаций природного и техногенного характера, в том числе по обеспечению пожарной безопасности и гражданской обороне.

В отношении линейного объекта регионального значения предусматриваются следующие противопожарные мероприятия:

к использованию на линейном объекте регионального значения допускаются отделочные и строительные материалы, оборудование и кабельная продукция, имеющие сертификаты соответствия Государственного стандарта Российской Федерации и сертификаты пожарной безопасности;


обеспечение беспрепятственной эвакуации людей с территории;

обеспечение возможности беспрепятственного ввода сил и средств ликвидации чрезвычайных ситуаций, в том числе пожарного автотранспорта;

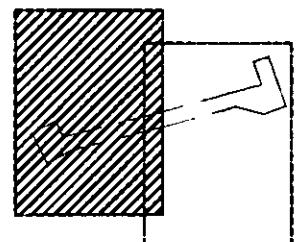
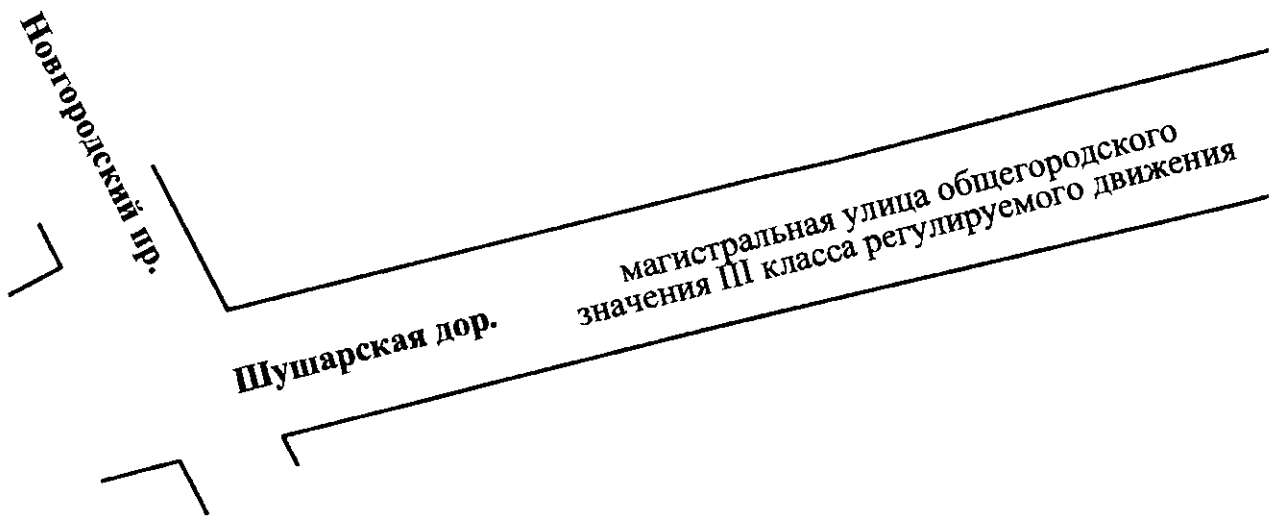
обеспечение наружного пожаротушения от ближайших пожарных гидрантов на коммунальной сети.

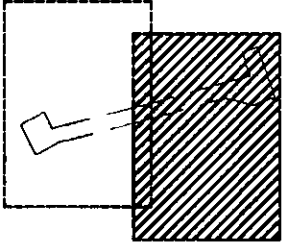
Для обеспечения ввода пожарного автотранспорта предусматривается использование существующей улично-дорожной сети.

Спасение материальных ценностей (различной автомобильной и железнодорожной техники) предусмотрено силами и средствами специализированных формирований.



**ЧЕРТЕЖ**  
**межевания территории для размещения линейного объекта регионального значения**  
**«Шушарская дор. от Витебского пр. до Новгородского пр.»**  
**(красные линии)**






Витебский пр.

Шушарская дор.      магистральная улица общегородского значения III класса регулируемого движения

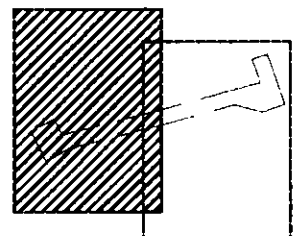
Условные обозначения

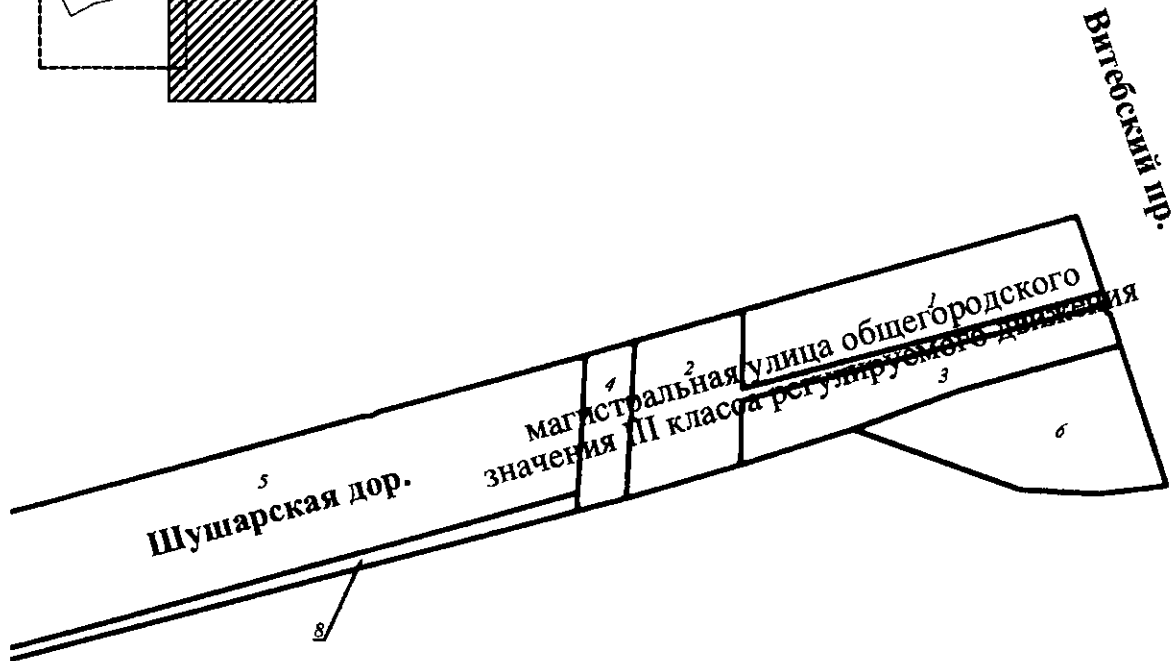
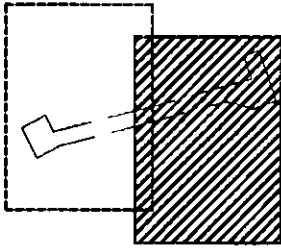
— красные линии




**ЧЕРТЕЖ**


**межевания территории для размещения линейного объекта регионального значения  
«Шушарская дор. от Витебского пр. до Новгородского пр.»  
(границы и условные номера образуемых земельных участков, в том числе  
расположенных полностью или частично в границах зоны планируемого размещения  
линейного объекта, в отношении которых предполагаются их резервирование  
и (или) изъятие для государственных нужд)**





#### Условные обозначения

-  — границы образуемых земельных участков, в том числе расположенных полностью или частично в границах зоны планируемого размещения линейного объекта, в отношении которых предполагаются их резервирование и (или) изъятие для государственных нужд
- 1* — условные номера образуемых земельных участков, в том числе в отношении которых предполагаются их резервирование и (или) изъятие для государственных нужд



Приложение № 6  
к постановлению  
Правительства Санкт-Петербурга  
от 31.03.2026 № 201

### ПЕРЕЧЕНЬ

образуемых земельных участков; перечень координат характерных точек образуемых земельных участков; сведения о границах территории, применительно к которой осуществляется подготовка проекта межевания, содержащие перечень координат характерных точек таких границ в системе координат, используемой для ведения Единого государственного реестра недвижимости; вид разрешенного использования образуемых земельных участков, предназначенных для размещения линейного объекта регионального значения и объектов капитального строительства, проектируемых в составе линейного объекта регионального значения «Шушарская дор. от Витебского пр. до Новгородского пр.»

#### 1. Перечень образуемых земельных участков.

Условный номер образуемого земельного участка	Номера характерных точек образуемого земельного участка	Кадастровый номер земельного участка, из которого образуется земельный участок	Площадь образуемого земельного участка, га	Сведения об отнесении (неотнесении) образуемых земельных участков к территории общего пользования	Способ образования земельного участка	Сведения об отнесении образуемого земельного участка к определенной категории земель
1	2	3	4	5	6	7
1	1-4	78:42:0015105:3114	0,4801	Отнесен	Раздел	Земли населенных пунктов
2	1-9	78:42:0015105:3662	0,3727	Отнесен	Раздел	Земли населенных пунктов
3	1-17	78:42:0015105:3115	0,3356	Отнесен	Раздел	Земли населенных пунктов
4	1-7	78:42:0015105:3663	0,1302	Отнесен	Раздел	Земли населенных пунктов
5	1-22	78:42:0015105:3578	3,1081	Отнесен	Раздел или перераспределение	Земли населенных пунктов
6	1-6	78:42:0015105:3115	0,4601	Не отнесен	Раздел	Земли населенных пунктов
7	1-4	78:42:0015105:3636	0,0197	Отнесен	Раздел	Земли населенных пунктов

1	2	3	4	5	6	7
8	1-5	78:42:0015105: 3579	0,1964	Отнесен	Раздел	Земли населенных пунктов

Перечень образуемых и существующих земельных участков, в отношении которых предполагаются их резервирование и (или) изъятие для государственных нужд, а также расположенных на них объектов недвижимости.

Условный номер образуемого земельного участка	Кадастровый номер существующего земельного участка и объекта недвижимого имущества	Адрес или описание местоположения земельного участка и объекта недвижимого имущества	Резервирование и (или) изъятие для государственных нужд
1	2	3	4
1	78:42:0015105:3114	Санкт-Петербург, пос. Шушары, территория предприятия «Шушары», участок 774 (Центральный)	Изъятие
2	78:42:0015105:3662	Санкт-Петербург, пос. Шушары, территория предприятия «Шушары»	Изъятие
3	78:42:0015105:3115	Санкт-Петербург, пос. Шушары, территория предприятия «Шушары», участок 775 (Центральный)	Изъятие
4	78:42:0015105:3663	Санкт-Петербург, пос. Шушары, территория предприятия «Шушары»	Изъятие
6	78:42:0015105:3115	Санкт-Петербург, пос. Шушары, территория предприятия «Шушары», участок 775 (Центральный)	Изъятие
7	78:42:0015105:3636	Санкт-Петербург, внутригородское муниципальное образование Санкт-Петербурга, пос. Шушары, территория предприятия «Шушары», участок 772 (Центральный), ЗУ7, участок 1, ЗУ1	Изъятие
8	78:42:0015105:3579	Санкт-Петербург, пос. Шушары, территория предприятия «Шушары», участок 772 (Центральный), ЗУ7, участок 4	Изъятие
-	78:42:0015105:22	Санкт-Петербург, пос. Шушары, участок ЛЭП «л Шш-2 35кВ», опора 51	Резервирование
-	78:42:0015105:3578	Санкт-Петербург, пос. Шушары, территория предприятия «Шушары», участок 772 (Центральный), ЗУ7, участок 3	Изъятие
-	78:00:0000000:1623	Санкт-Петербург, ул. Пилотов, д.35, сооружение 3, литера А	-

1	2	3	4
-	78:00:0000000:1696	Санкт-Петербург, муниципальное образование поселок Шушары Пушкинского района Санкт-Петербурга; муниципальное образование Звездное Московского района Санкт-Петербурга; муниципальное образование Пулковский меридиан Московского района Санкт-Петербурга	-

2. Перечень кадастровых номеров существующих земельных участков, на которых линейный объект регионального значения может быть размещен на условиях сервитута, публичного сервитута, их адреса или описание местоположения, перечень и адреса расположенных на таких земельных участках объектов недвижимого имущества.

№ п/п	Кадастровый номер существующего земельного участка и объекта недвижимого имущества	Адрес или описание местоположения земельного участка и объекта недвижимого имущества
1	2	3
1	78:42:0015105:3574	Санкт-Петербург, пос. Шушары, Витебский пр., земельный участок 11
2	78:42:0015105:3699	Санкт-Петербург, внутригородское муниципальное образование города федерального значения Санкт-Петербурга поселок Шушары, Новгородский пр.
3	78:42:0000000:4495	Санкт-Петербург, внутригородское муниципальное образование города федерального значения Санкт-Петербурга поселок Шушары, Новгородский пр.
4	78:42:0000000:4445	Санкт-Петербург, пос. Шушары, территория предприятия «Шушары»
5	78:42:0015105:3705	Российская Федерация, город Санкт-Петербург, внутригородское муниципальное образование города федерального значения Санкт-Петербурга поселок Шушары, территория предприятия «Шушары», участок 772 (Центральный)
6	78:42:0000000:4489	Санкт-Петербург, пос. Шушары
7	78:00:0000000:1623	Санкт-Петербург, ул. Пилотов, д. 35, сооружение 3, литера А
8	78:00:0000000:1696	Санкт-Петербург, муниципальное образование пос. Шушары Пушкинского района Санкт-Петербурга; муниципальное образование Звездное Московского района Санкт-Петербурга; муниципальное образование Пулковский меридиан Московского района Санкт-Петербурга

1	2	3
9	78:42:0000000:3666	Санкт-Петербург, пос. Шушары, водопроводная сеть, литера Г
10	78:42:0000000:3975	Санкт-Петербург, Пушкинский район, улично-дорожная сеть Пушкинского района, сооружение 1

## 3. Перечень координат характерных точек образуемых земельных участков.

Номер точки	X(м)	Y(м)
1	2	3
<b>Образующий земельный участок 1</b>		
1	76875,03	118256,45
2	76913,76	118394,91
3	76882,40	118405,90
4	76842,65	118255,91
S= 4801 кв.м		
<b>Образующий земельный участок 2</b>		
1	76797,19	118207,60
2	76814,82	118208,49
3	76862,35	118211,13
4	76875,03	118256,45
5	76842,65	118255,91
6	76882,40	118405,90
7	76877,66	118407,56
8	76837,80	118255,82
9	76811,23	118255,33
S= 3727 кв.м		
<b>Образующий земельный участок 3</b>		
1	76811,23	118255,33
2	76837,80	118255,82
3	76877,66	118407,56
4	76876,50	118407,97
5	76876,22	118407,60
6	76875,84	118407,35
7	76875,40	118407,23
8	76874,94	118407,26
9	76874,52	118407,45
10	76874,18	118407,75
11	76873,96	118408,15
12	76873,89	118408,61
13	76873,92	118408,88
14	76870,92	118409,93
15	76860,76	118413,28
16	76841,84	118345,62
17	76825,90	118302,27
S= 3356 кв.м		

1	2	3
<b>Образуемый земельный участок 4</b>		
1	76791,88	118187,26
2	76799,53	118187,64
3	76815,82	118188,47
4	76856,47	118190,73
5	76862,35	118211,13
6	76814,82	118208,49
7	76797,19	118207,60
S= 1302 кв.м		
<b>Образуемый земельный участок 5</b>		
1	76709,74	117633,89
2	76748,03	117782,70
3	76784,89	117925,94
4	76796,18	117969,80
5	76812,73	118030,45
6	76830,99	118097,36
7	76830,99	118100,46
8	76832,05	118103,00
9	76832,59	118103,41
10	76832,87	118104,23
11	76838,39	118124,46
12	76856,47	118190,73
13	76815,82	118188,47
14	76799,53	118187,64
15	76742,22	117979,56
16	76677,83	117731,16
17	76663,54	117674,84
18	76640,84	117583,68
19	76633,09	117552,34
20	76633,68	117552,03
21	76636,36	117562,56
22	76659,93	117650,30
S= 31081 кв.м		
<b>Образуемый земельный участок 6</b>		
1	76802,49	118432,53
2	76799,01	118403,68
3	76800,88	118371,49
4	76825,90	118302,27
5	76841,84	118345,62
6	76860,76	118413,28
S= 4601 кв.м		
<b>Образуемый земельный участок 7</b>		
1	76709,74	117633,89
2	76711,56	117633,29
3	76739,89	117746,60
4	76748,03	117782,70
S= 197 кв.м		

1	2	3
<b>Образуемый земельный участок 8</b>		
1	76677,83	117731,16
2	76742,22	117979,56
3	76799,53	118187,64
4	76791,88	118187,26
5	76730,86	117954,81
S= 1964 кв.м		

4. Сведения о границах территории, применительно к которой осуществляется подготовка проекта межевания, содержащие перечень координат характерных точек таких границ в системе координат, используемой для ведения Единого государственного реестра недвижимости.

Номер точки	X(м)	Y(м)
1	2	3
<b>Образуемый земельный участок 1</b>		
1	76875,03	118256,45
2	76913,76	118394,91
3	76882,40	118405,90
4	76842,65	118255,91
<b>Образуемый земельный участок 2</b>		
1	76797,19	118207,60
2	76814,82	118208,49
3	76862,35	118211,13
4	76875,03	118256,45
5	76842,65	118255,91
6	76882,40	118405,90
7	76877,66	118407,56
8	76837,80	118255,82
9	76811,23	118255,33
<b>Образуемый земельный участок 3</b>		
1	76811,23	118255,33
2	76837,80	118255,82
3	76877,66	118407,56
4	76876,50	118407,97
5	76876,22	118407,60
6	76875,84	118407,35
7	76875,40	118407,23
8	76874,94	118407,26
9	76874,52	118407,45
10	76874,18	118407,75
11	76873,96	118408,15
12	76873,89	118408,61
13	76873,92	118408,88
14	76870,92	118409,93
15	76860,76	118413,28
16	76841,84	118345,62
17	76825,90	118302,27

1	2	3
<b>Образуемый земельный участок 4</b>		
1	76791,88	118187,26
2	76799,53	118187,64
3	76815,82	118188,47
4	76856,47	118190,73
5	76862,35	118211,13
6	76814,82	118208,49
7	76797,19	118207,60
<b>Образуемый земельный участок 5</b>		
1	76709,74	117633,89
2	76748,03	117782,70
3	76784,89	117925,94
4	76796,18	117969,80
5	76812,73	118030,45
6	76830,99	118097,36
7	76830,99	118100,46
8	76832,05	118103,00
9	76832,59	118103,41
10	76832,87	118104,23
11	76838,39	118124,46
12	76856,47	118190,73
13	76815,82	118188,47
14	76799,53	118187,64
15	76742,22	117979,56
16	76677,83	117731,16
17	76663,54	117674,84
18	76640,84	117583,68
19	76633,09	117552,34
20	76633,68	117552,03
21	76636,36	117562,56
22	76659,93	117650,30
<b>Образуемый земельный участок 6</b>		
1	76802,49	118432,53
2	76799,01	118403,68
3	76800,88	118371,49
4	76825,90	118302,27
5	76841,84	118345,62
6	76860,76	118413,28
<b>Образуемый земельный участок 7</b>		
1	76709,74	117633,89
2	76711,56	117633,29
3	76739,89	117746,60
4	76748,03	117782,70
<b>Образуемый земельный участок 8</b>		
1	76677,83	117731,16
2	76742,22	117979,56
3	76799,53	118187,64

1	2	3
4	76791,88	118187,26
5	76730,86	117954,81
<b>Публичный сервитут 1</b>		
1	76928,14	118459,68
2	76832,55	118493,17
3	76824,70	118495,91
4	76802,49	118432,53
5	76860,76	118413,28
6	76870,92	118409,93
7	76873,92	118408,88
8	76873,95	118409,03
9	76874,15	118409,42
10	76874,46	118409,72
11	76874,84	118409,92
12	76875,27	118409,99
13	76875,70	118409,92
14	76876,08	118409,72
15	76876,39	118409,42
16	76876,59	118409,03
17	76876,66	118408,61
18	76876,59	118408,18
19	76876,50	118407,97
20	76877,66	118407,56
21	76882,40	118405,90
22	76913,76	118394,91
23	76918,91	118413,30
24	76973,10	118394,10
25	77006,26	118387,44
26	77020,16	118427,30
<b>Публичный сервитут 2</b>		
1	76681,39	117499,40
2	76685,45	117507,26
3	76694,47	117524,72
4	76685,24	117529,49
5	76692,83	117559,42
6	76711,56	117633,29
7	76709,74	117633,89
8	76659,93	117650,30
9	76636,36	117562,56
10	76633,68	117552,03
11	76633,09	117552,34
12	76630,31	117541,09
13	76624,29	117529,43
14	76615,82	117513,02
15	76622,78	117509,42
16	76622,77	117509,36
17	76615,22	117479,99

1	2	3
18	76638,82	117473,93
19	76658,19	117468,96
20	76664,79	117467,27
21	76670,99	117479,28
22	76673,67	117484,46
23	76676,57	117490,06
24	76678,60	117494,00

5. Вид разрешенного использования образуемых земельных участков, предназначенных для размещения линейного объекта регионального значения и объектов капитального строительства, проектируемых в составе линейного объекта регионального значения, а также существующие земельные участки, занятые линейным объектом регионального значения «Шушарская дор. от Витебского пр. до Новгородского пр.».

Условный номер образуемого земельного участка	Кадастровый номер существующего земельного участка	Вид разрешенного использования образуемого и существующего земельного участка
1	2	3
1	-	Земельные участки (территории) общего пользования – улично-дорожная сеть
2	-	Земельные участки (территории) общего пользования – улично-дорожная сеть
3	-	Земельные участки (территории) общего пользования – улично-дорожная сеть
4	-	Земельные участки (территории) общего пользования – улично-дорожная сеть
5	-	Земельные участки (территории) общего пользования – улично-дорожная сеть
6	-	Предоставление коммунальных услуг
7	-	Земельные участки (территории) общего пользования – улично-дорожная сеть
8	-	Земельные участки (территории) общего пользования – улично-дорожная сеть
-	78:42:0015105:22	Земельные участки (территории) общего пользования – улично-дорожная сеть

