

**ПРАВИТЕЛЬСТВО САНКТ-ПЕТЕРБУРГА****ПОСТАНОВЛЕНИЕ**

окул

31.03.2026№ 203

**Об утверждении проекта планировки
с проектом межевания территории
для размещения линейного объекта
регионального значения
«Колпинское шоссе на участке
от Промышленной ул.
до Фидерной ул. – ул.Танкистов»**

В соответствии со статьями 45 и 46 Градостроительного кодекса Российской Федерации и в целях обеспечения градостроительного развития территории для размещения линейного объекта регионального значения «Колпинское шоссе на участке от Промышленной ул. до Фидерной ул. – ул.Танкистов» Правительство Санкт-Петербурга

ПОСТАНОВЛЯЕТ:

1. Утвердить проект планировки территории для размещения линейного объекта регионального значения «Колпинское шоссе на участке от Промышленной ул. до Фидерной ул. – ул.Танкистов» в составе:

1.1. Чертеж красных линий территории для размещения линейного объекта регионального значения «Колпинское шоссе на участке от Промышленной ул. до Фидерной ул. – ул.Танкистов» (границы территории, в отношении которой осуществляется подготовка проекта планировки; существующие красные линии; устанавливаемые красные линии; отменяемые красные линии; номера характерных точек устанавливаемых красных линий, в том числе точек начала и окончания красных линий, точек изменения описания красных линий; перечень координат характерных точек устанавливаемых красных линий) согласно приложению № 1.

1.2. Чертеж границ зон планируемого размещения линейного объекта регионального значения «Колпинское шоссе на участке от Промышленной ул. до Фидерной ул. – ул.Танкистов» (границы территории, в отношении которой осуществляется подготовка проекта планировки; границы зон планируемого размещения линейного объекта регионального значения; границы зон планируемого размещения объектов капитального строительства, проектируемых в составе линейного объекта регионального значения; номера характерных точек границ зон планируемого размещения линейного объекта регионального значения, в том числе точек начала и окончания, точек изменения описания границ таких зон) согласно приложению № 2.

1.3. Чертеж границ зон планируемого размещения линейных объектов, подлежащих реконструкции в связи с изменением их местоположения, в границах территории размещения линейного объекта регионального значения «Колпинское шоссе на участке

от Промышленной ул. до Фидерной ул. – ул.Танкистов» (границы территории, в отношении которой осуществляется подготовка проекта планировки; границы зон планируемого размещения линейных объектов, подлежащих реконструкции в связи с изменением их местоположения; номера характерных точек границ зон планируемого размещения линейных объектов, подлежащих реконструкции в связи с изменением их местоположения) согласно приложению № 3.

1.4. Положение о размещении линейного объекта регионального значения «Колпинское шоссе на участке от Промышленной ул. до Фидерной ул. – ул.Танкистов» согласно приложению № 4.

2. Утвердить проект межевания территории для размещения линейного объекта регионального значения «Колпинское шоссе на участке от Промышленной ул. до Фидерной ул. – ул.Танкистов» в составе:

2.1. Чертеж межевания территории для размещения линейного объекта регионального значения «Колпинское шоссе на участке от Промышленной ул. до Фидерной ул. – ул.Танкистов» (красные линии) согласно приложению № 5.

2.2. Чертеж межевания территории для размещения линейного объекта регионального значения «Колпинское шоссе на участке от Промышленной ул. до Фидерной ул. – ул.Танкистов» (границы и условные номера образуемых земельных участков, в том числе в отношении которых предполагаются их резервирование и (или) изъятие для государственных нужд) согласно приложению № 6.

2.3. Перечень образуемых земельных участков; перечень координат характерных точек образуемых земельных участков; сведения о границах территории, применительно к которой осуществляется подготовка проекта межевания, содержащие перечень координат характерных точек таких границ в системе координат, используемой для ведения Единого государственного реестра недвижимости; вид разрешенного использования образуемых земельных участков, предназначенных для размещения линейного объекта регионального значения и объектов капитального строительства, проектируемых в составе линейного объекта регионального значения, а также существующих земельных участков, занятых линейным объектом регионального значения и объектами капитального строительства, входящими в состав линейного объекта регионального значения «Колпинское шоссе на участке от Промышленной ул. до Фидерной ул. – ул.Танкистов», согласно приложению № 7.


3. Постановление вступает в силу на следующий день после его официального опубликования.

4. Контроль за выполнением постановления возложить на вице-губернатора Санкт-Петербурга Линченко Н.В.

Губернатор
Санкт-Петербурга



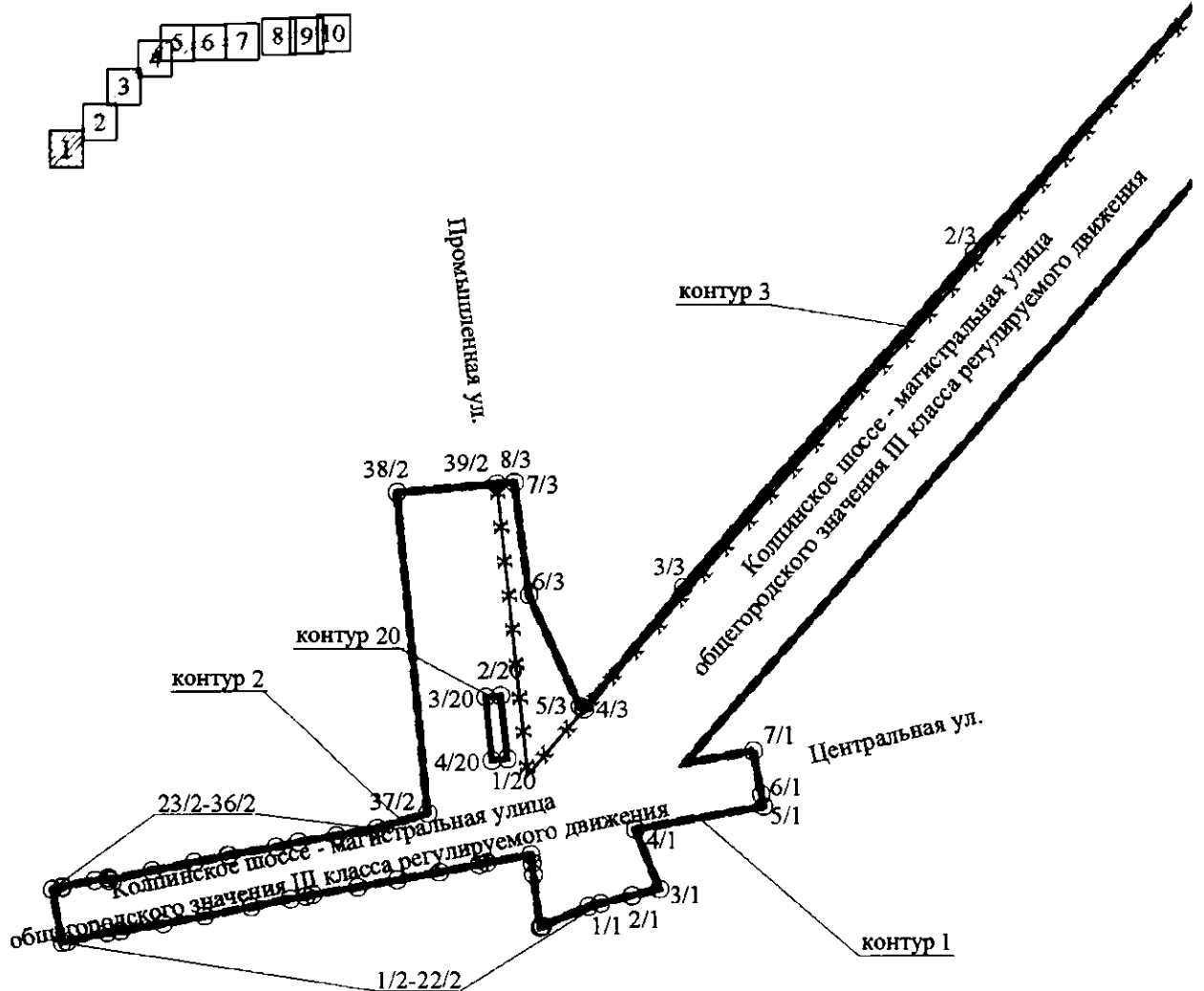
А.Д.Беглов



ЧЕРТЕЖ

красных линий территории для размещения линейного объекта регионального значения
«Колпинское шоссе на участке от Промышленной ул. до Фидерной ул. - ул. Танкистов»
(границы территории, в отношении которой осуществляется подготовка проекта планировки;
существующие красные линии; устанавливаемые красные линии; отменяемые красные линии;
номера характерных точек устанавливаемых красных линий, в том числе точек начала
и окончания красных линий, точек изменения описания красных линий; перечень координат
характерных точек устанавливаемых красных линий)

Схема расположения листов



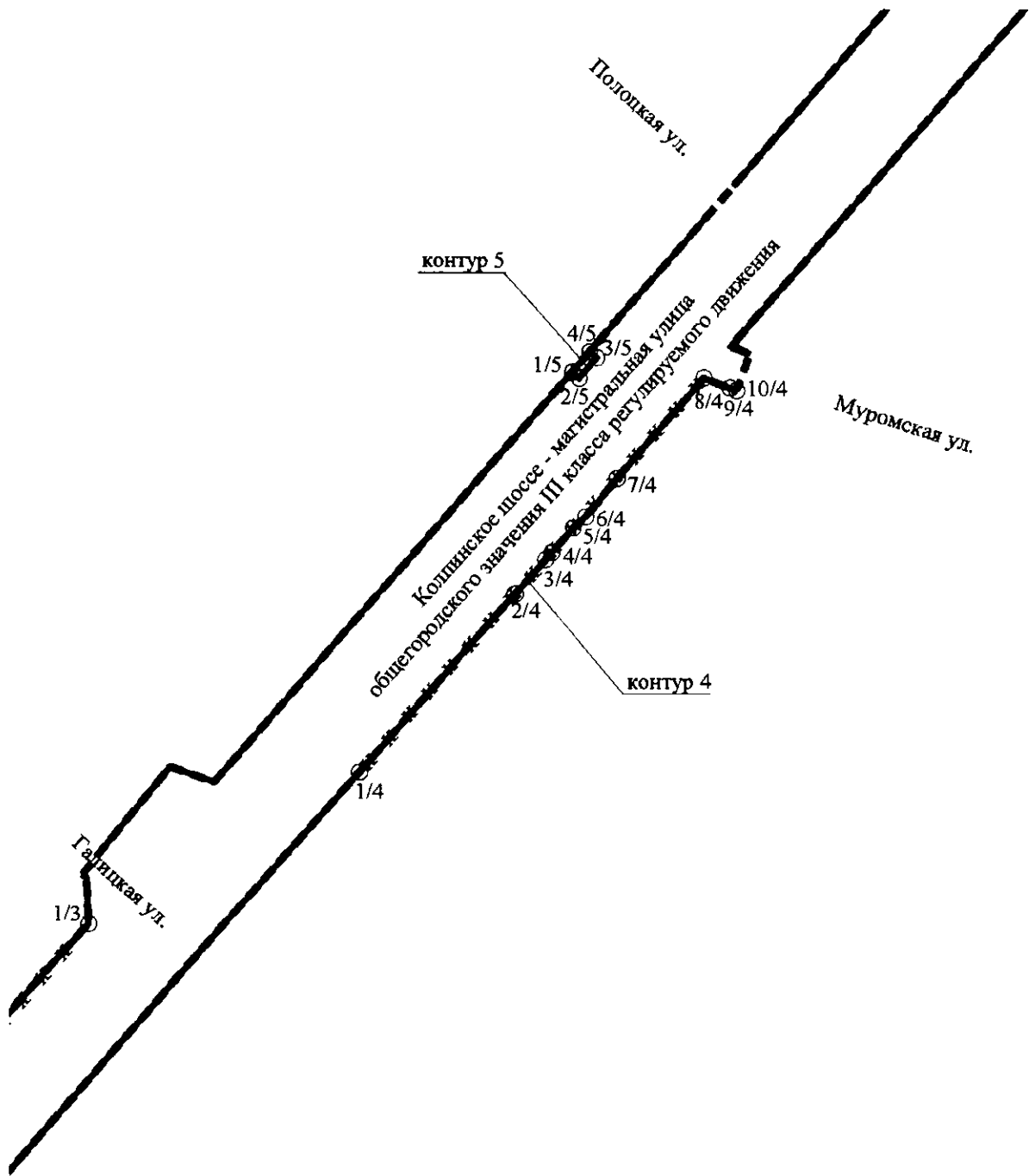
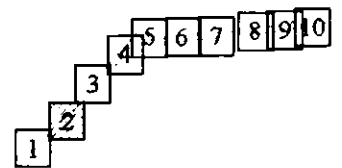


Схема расположения листов



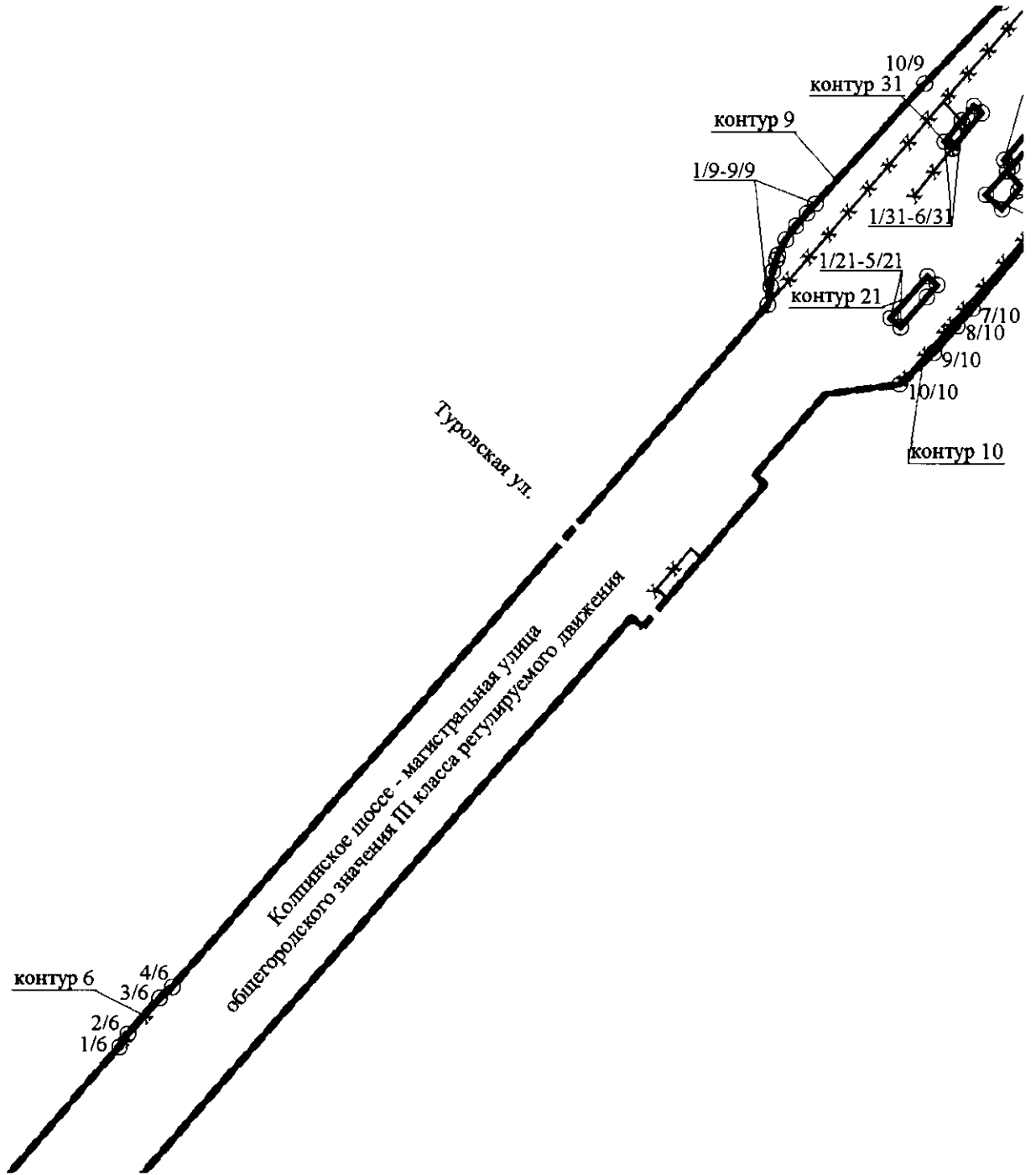
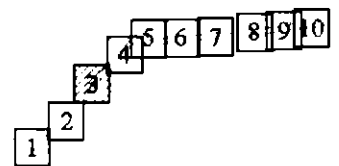


Схема расположения листов



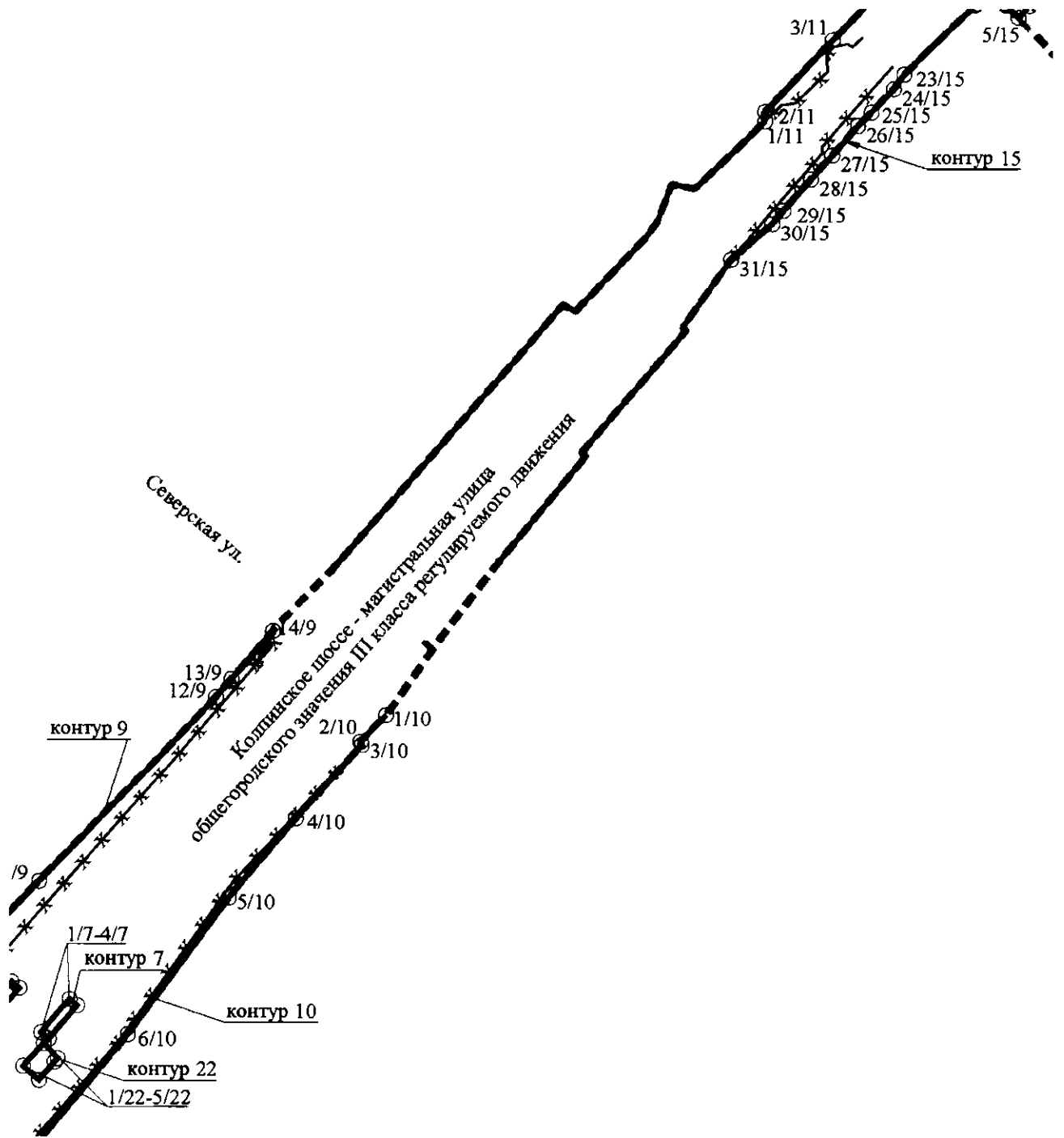
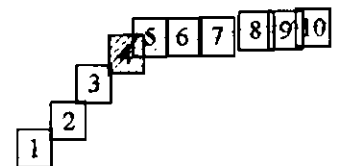


Схема расположения листов



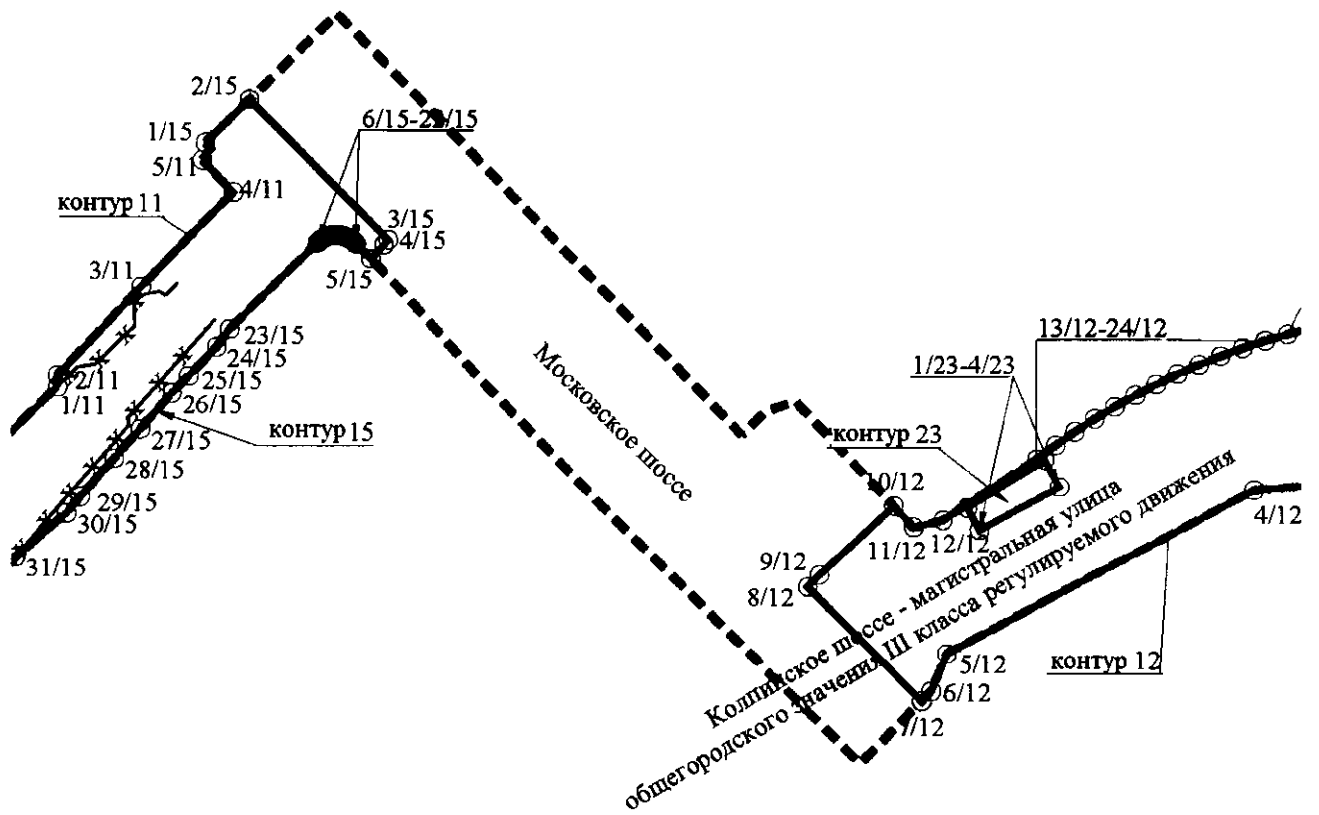
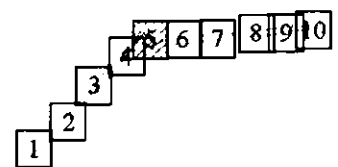


Схема расположения листов



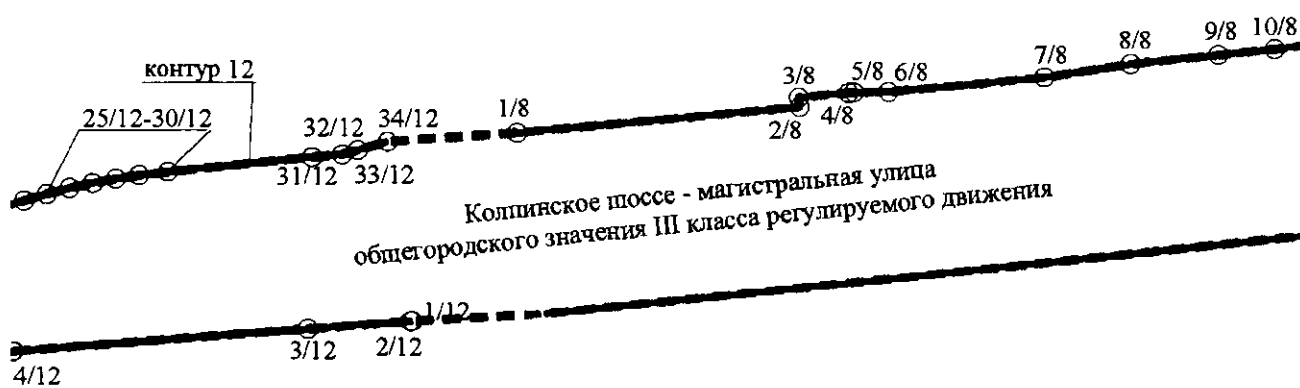
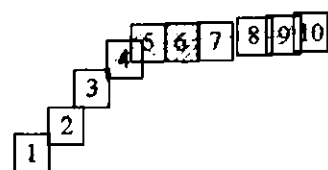


Схема расположения листов



Софийская ул.

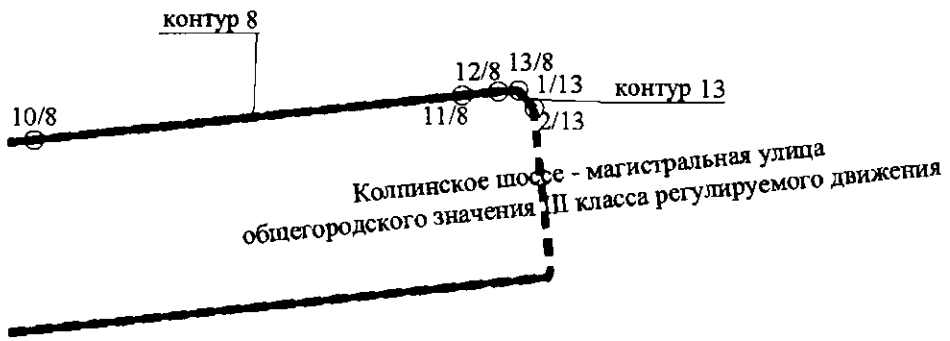
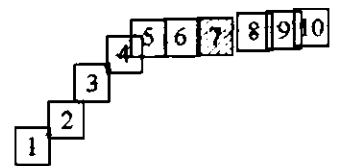


Схема расположения листов



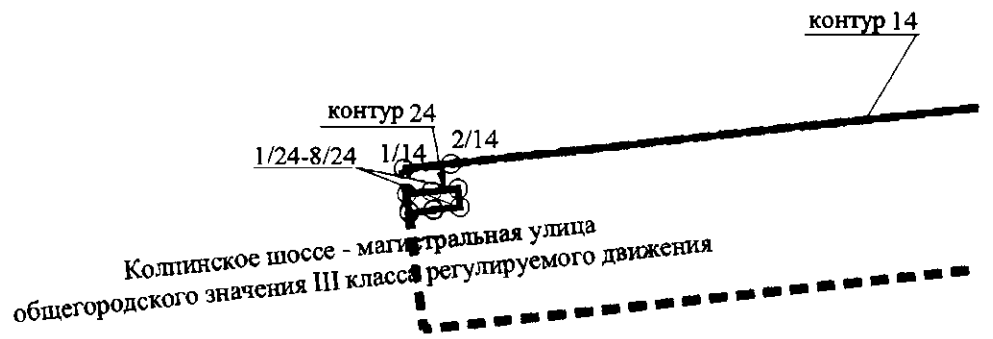
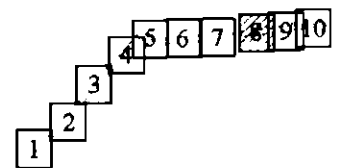


Схема расположения листов



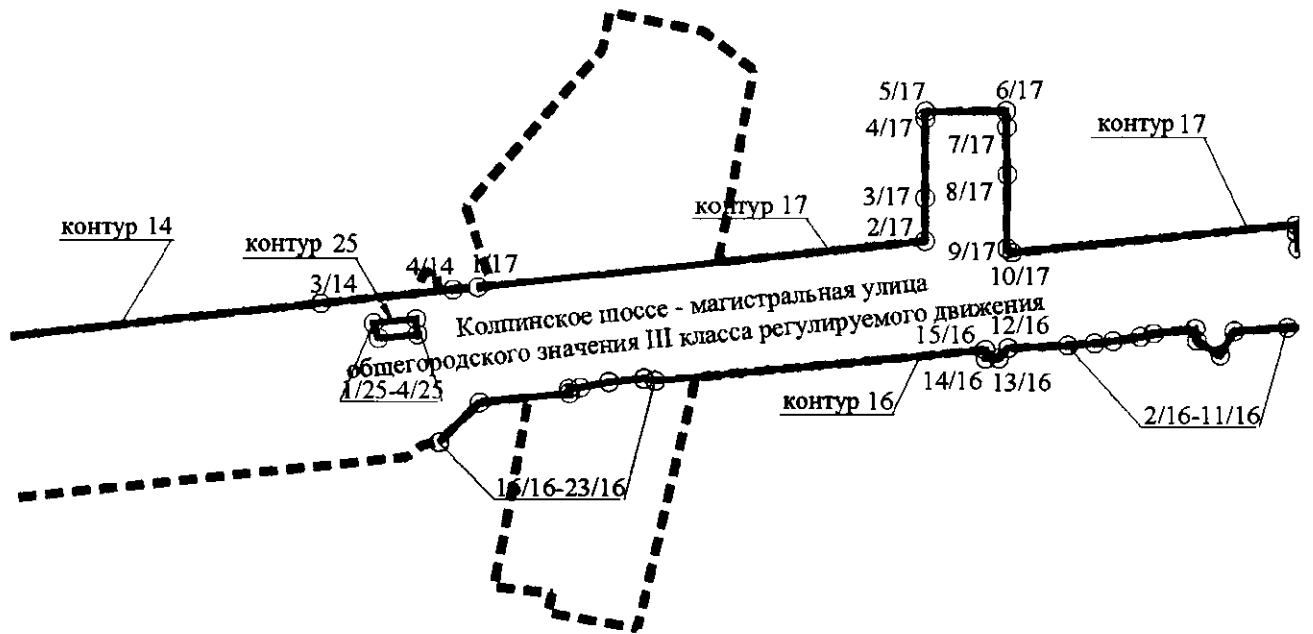
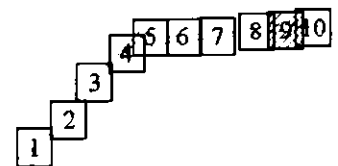


Схема расположения листов



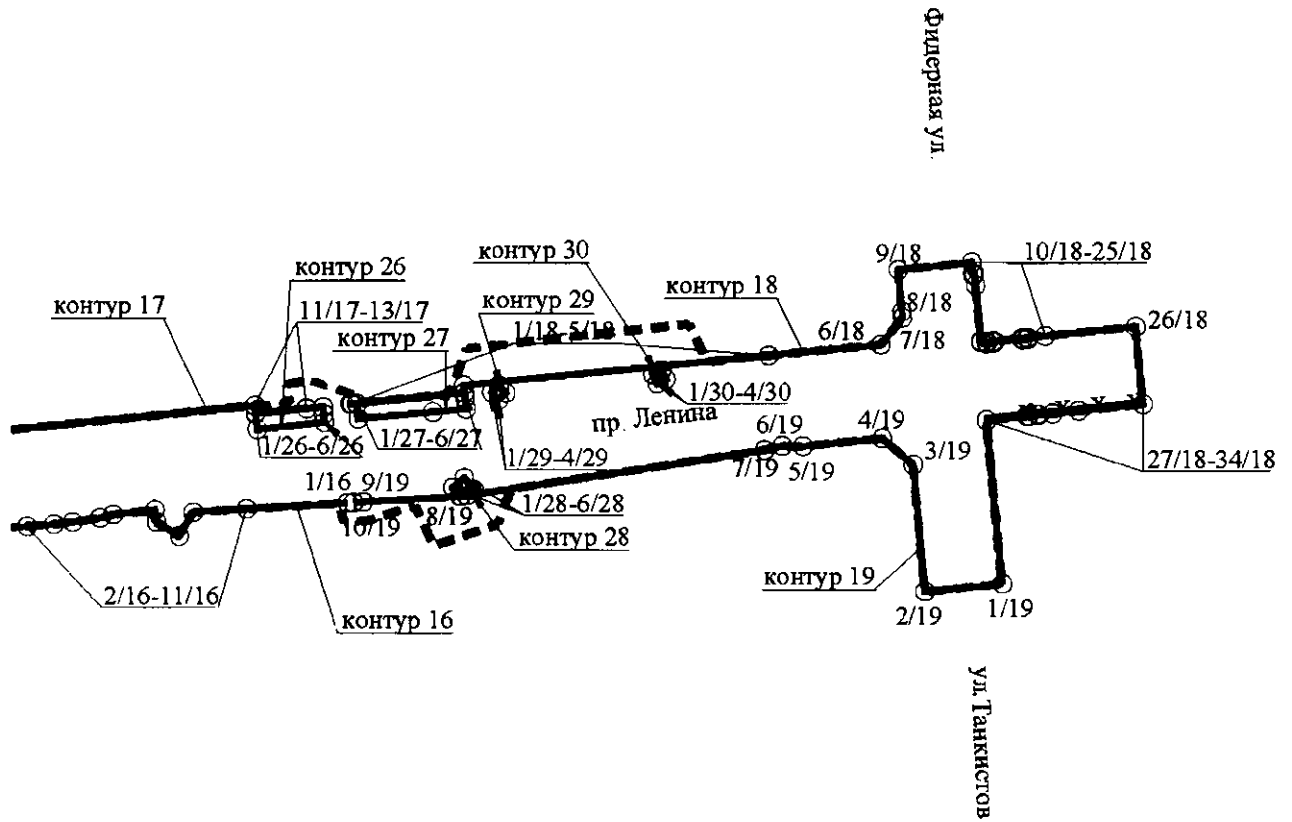
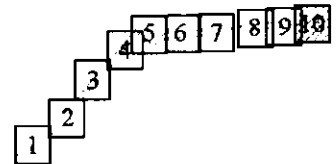


Схема расположения листов

Условные обозначения

- - границы территории, в отношении которой осуществляется подготовка проекта планировки
- - существующие красные линии
- - устанавливаемые красные линии
- х-х-х - отменяемые красные линии
- ^{1/1} - номера характерных точек устанавливаемых красных линий, в том числе точек начала и окончания красных линий, точек изменения описания красных линий



ПЕРЕЧЕНЬ
координат характерных точек устанавливаемых красных линий

Номер точки	X (м)	Y (м)
1	2	3
Контур 1		
1	70917,16	121805,06
2	70921,52	121823,36
3	70925,37	121839,52
4	70959,77	121825,40
5	70973,17	121900,23
6	70980,02	121898,99
7	71005,10	121894,44
Контур 2		
1	70917,16	121805,06
2	70915,54	121798,28
3	70904,04	121771,35
4	70903,37	121770,02
5	70933,70	121766,32
6	70940,34	121765,51
7	70945,25	121764,91
8	70940,68	121739,44
9	70939,44	121734,96
10	70935,15	121711,78
11	70930,81	121687,28
12	70926,64	121664,30
13	70922,44	121638,04
14	70921,35	121634,04
15	70919,92	121625,12
16	70915,31	121602,24
17	70910,08	121575,15
18	70905,75	121551,02
19	70901,50	121526,24
20	70900,60	121518,66
21	70895,46	121495,42
22	70894,90	121492,25
23	70925,61	121486,79
24	70926,77	121492,69
25	70927,26	121492,60
26	70930,87	121511,46
27	70932,27	121519,36
28	70930,77	121519,63
29	70936,28	121544,66
30	70941,10	121569,22
31	70944,87	121589,04

1	2	3
32	70945,14	121588,99
33	70949,78	121616,84
34	70952,66	121629,71
35	70956,30	121652,04
36	70960,59	121675,66
37	70969,31	121705,02
38	71155,31	121687,56
39	71160,10	121745,55
Контур 3		
1	71473,45	122184,53
2	71294,81	122023,11
3	71100,42	121853,82
4	71029,18	121795,83
5	71030,91	121793,37
6	71096,03	121763,99
7	71161,02	121755,68
8	71160,10	121745,55
Контур 4		
1	71572,48	122359,02
2	71686,51	122459,05
3	71708,59	122478,45
4	71713,28	122482,57
5	71728,98	122496,40
6	71736,04	122504,39
7	71760,74	122524,66
8	71824,81	122580,54
9	71818,45	122597,34
10	71816,81	122601,67
Контур 5		
1	71828,55	122495,85
2	71841,47	122507,15
3	71837,66	122511,51
4	71824,74	122500,19
Контур 6		
1	72130,57	122760,08
2	72139,45	122765,87
3	72163,52	122786,95
4	72170,95	122795,45
Контур 7		
1	72716,25	123346,51
2	72711,85	123351,70
3	72734,72	123371,11
4	72739,12	123365,92

1	2	3
Контур 8		
1	73401,94	124788,45
2	73416,26	124945,42
3	73421,70	124944,87
4	73424,23	124972,58
5	73424,51	124975,67
6	73424,81	124994,65
7	73432,71	125081,26
8	73440,10	125129,48
9	73445,10	125178,11
10	73448,33	125209,55
11	73472,79	125447,52
12	73474,83	125467,41
13	73475,61	125478,64
Контур 9		
1	72621,50	123190,07
2	72633,53	123191,84
3	72643,24	123193,27
4	72650,70	123195,65
5	72653,97	123196,70
6	72664,00	123201,83
7	72673,06	123208,53
8	72681,27	123215,71
9	72687,63	123221,42
10	72765,97	123293,76
11	72819,73	123345,09
12	72947,07	123466,65
13	72959,48	123477,53
14	72991,89	123505,94
Контур 10		
1	72934,75	123583,47
2	72916,57	123566,04
3	72914,47	123566,99
4	72863,18	123521,35
5	72808,29	123475,49
6	72714,98	123406,00
7	72618,75	123325,41
8	72607,40	123315,38
9	72589,95	123299,84
10	72568,88	123277,17
Контур 11		
1	73339,30	123843,65
2	73345,64	123843,57

1	2	3
3	73394,39	123890,19
4	73446,39	123941,52
5	73464,00	123924,35
Конгуп 12		
1	73298,52	124730,20
2	73298,46	124729,64
3	73294,20	124672,24
4	73282,03	124508,50
5	73190,79	124337,99
6	73169,96	124329,25
7	73164,64	124323,96
8	73227,95	124260,35
9	73234,64	124267,02
10	73273,39	124308,35
11	73261,46	124319,53
12	73265,35	124335,79
13	73299,26	124387,77
14	73307,04	124398,24
15	73314,47	124408,95
16	73321,54	124419,91
17	73328,26	124431,08
18	73334,61	124442,47
19	73340,58	124454,06
20	73346,17	124465,84
21	73351,38	124477,80
22	73356,19	124489,92
23	73360,61	124502,19
24	73364,62	124514,59
25	73368,23	124527,12
26	73371,42	124539,77
27	73374,20	124552,50
28	73376,57	124565,33
29	73378,52	124578,22
30	73380,38	124594,48
31	73388,49	124674,56
32	73389,90	124691,34
33	73392,36	124700,00
34	73397,07	124716,62
Конгуп 13		
1	73475,61	125478,64
2	73465,84	125487,34
Конгуп 14		
1	73561,12	126395,71

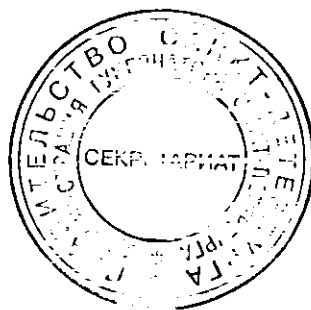
1	2	3
2	73563,87	126421,96
3	73599,68	126763,38
4	73607,26	126836,87
Контур 15		
1	73473,46	123926,30
2	73497,21	123950,47
3	73420,18	124027,50
4	73417,58	124025,10
5	73409,68	124017,77
6	73418,08	124009,46
7	73419,10	124008,38
8	73420,02	124007,21
9	73420,81	124005,96
10	73421,48	124004,63
11	73422,02	124003,25
12	73422,41	124001,81
13	73422,66	124000,35
14	73422,77	123998,87
15	73422,72	123997,38
16	73422,53	123995,91
17	73422,20	123994,46
18	73421,73	123993,06
19	73421,11	123991,70
20	73420,37	123990,42
21	73419,51	123989,21
22	73418,53	123988,10
23	73371,09	123939,36
24	73361,20	123932,19
25	73345,18	123916,79
26	73335,99	123907,36
27	73316,18	123889,74
28	73299,75	123875,12
29	73278,37	123856,10
30	73269,28	123848,68
31	73244,81	123820,24
Контур 16		
1	73589,45	127356,90
2	73586,08	127300,76
3	73584,16	127271,18
4	73570,97	127263,33
5	73578,77	127250,44
6	73585,48	127249,53
7	73582,84	127226,36

1	2	3
8	73580,98	127218,84
9	73578,67	127203,76
10	73577,49	127193,43
11	73576,36	127178,49
12	73574,91	127145,35
13	73569,32	127140,31
14	73569,24	127132,89
15	73574,00	127132,81
16	73557,01	126949,05
17	73558,20	126942,86
18	73556,35	126923,49
19	73553,34	126907,60
20	73552,58	126901,34
21	73550,18	126901,64
22	73545,16	126851,75
23	73523,01	126829,27
Контур 17		
1	73608,67	126850,75
2	73634,06	127099,25
3	73657,79	127099,33
4	73701,46	127099,46
5	73705,35	127099,48
6	73705,44	127144,30
7	73696,78	127144,74
8	73670,48	127144,98
9	73630,03	127144,83
10	73627,59	127147,57
11	73642,90	127305,46
12	73638,71	127305,85
13	73641,47	127334,06
Контур 18		
1	73643,86	127358,42
2	73643,95	127359,34
3	73650,06	127421,73
4	73654,15	127421,38
5	73670,56	127590,53
6	73676,63	127653,10
7	73691,36	127665,22
8	73694,89	127664,86
9	73717,67	127662,75
10	73721,67	127703,87
11	73715,29	127704,46
12	73715,36	127705,39

1	2	3
13	73714,93	127705,44
14	73709,30	127706,05
15	73678,55	127709,10
16	73677,82	127709,17
17	73678,12	127712,16
18	73677,25	127712,25
19	73677,62	127716,20
20	73678,50	127716,11
21	73680,05	127732,01
22	73679,28	127732,09
23	73679,58	127734,85
24	73680,32	127734,78
25	73681,29	127744,63
26	73686,19	127794,77
27	73643,61	127798,86
28	73640,05	127763,12
29	73638,53	127748,69
30	73637,82	127740,92
31	73638,19	127740,45
32	73637,41	127735,60
33	73637,26	127734,63
34	73635,07	127712,20
Контур 19		
1	73544,42	127721,01
2	73540,21	127677,83
3	73610,66	127671,36
4	73625,18	127653,80
5	73620,85	127609,54
6	73621,06	127598,06
7	73618,78	127588,31
8	73592,98	127419,71
9	73589,96	127365,40
10	73589,65	127360,24
Контур 20		
1	71000,69	121751,29
2	71037,23	121747,37
3	71036,37	121738,89
4	70999,78	121742,34
Контур 21		
1	72606,52	123277,79
2	72626,44	123295,07
3	72634,28	123301,87
4	72639,90	123295,47

1	2	3
5	72612,45	123271,03
Контур 22		
1	72708,95	123348,39
2	72698,65	123357,70
3	72696,14	123355,52
4	72683,96	123344,95
5	72693,45	123334,20
Контур 23		
1	73259,89	124356,18
2	73272,21	124349,53
3	73298,60	124392,10
4	73283,69	124400,25
Контур 24		
1	73539,83	126426,86
2	73538,67	126412,17
3	73538,00	126412,24
4	73536,69	126398,79
5	73537,60	126398,68
6	73547,16	126397,47
7	73548,50	126411,21
8	73549,93	126425,87
Контур 25		
1	73591,04	126816,47
2	73582,60	126817,29
3	73580,47	126795,44
4	73588,73	126792,63
Контур 26		
1	73633,93	127344,15
2	73638,20	127343,74
3	73642,07	127343,36
4	73641,18	127334,31
5	73638,40	127305,88
6	73629,90	127306,71
Контур 27		
1	73643,89	127361,99
2	73635,80	127362,76
3	73639,43	127404,17
4	73641,15	127422,59
5	73647,26	127422,02
6	73649,73	127421,76
Контур 28		
1	73603,26	127421,66
2	73596,85	127426,94

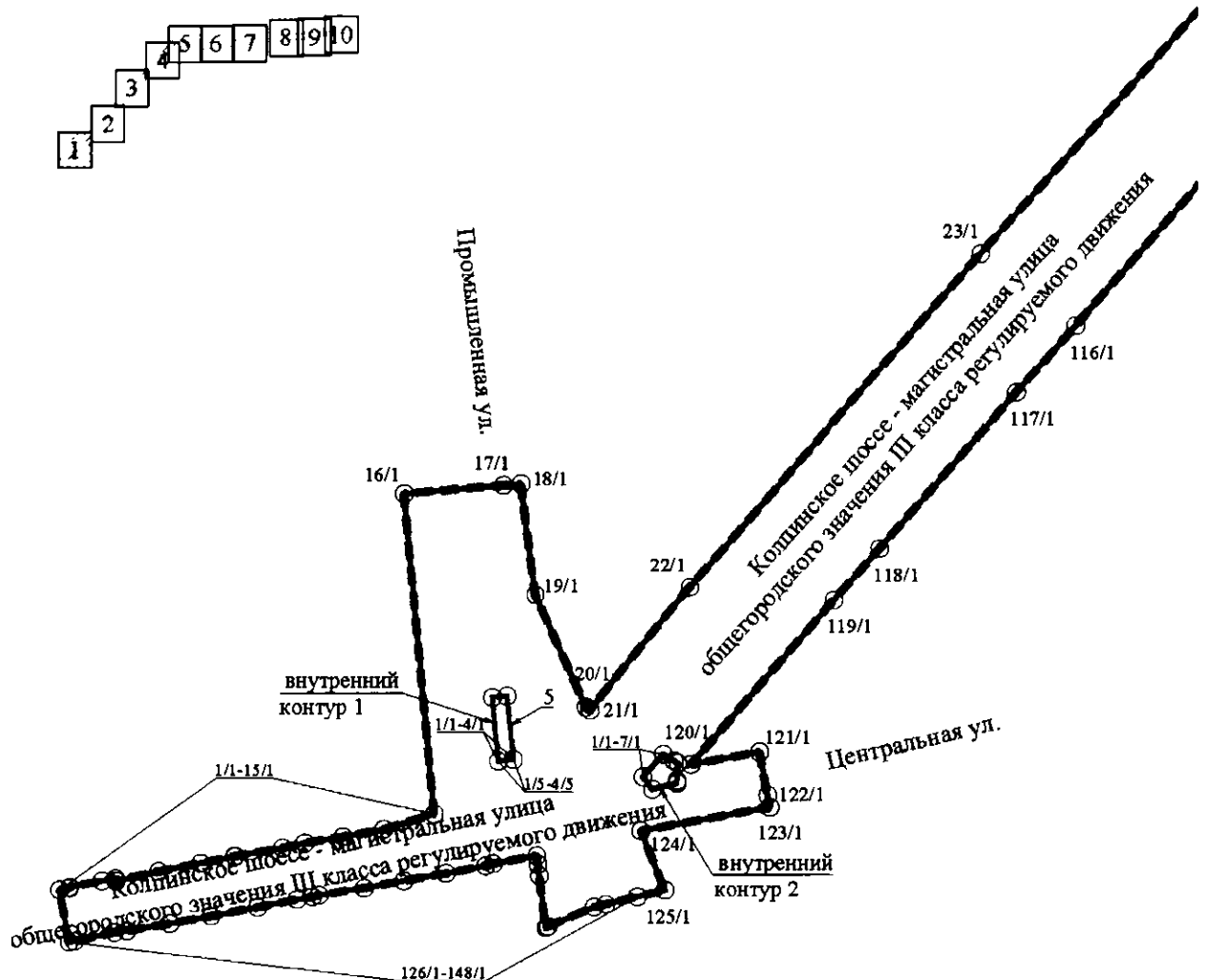
1	2	3
3	73593,58	127422,96
4	73593,08	127419,70
5	73593,06	127419,31
6	73597,98	127415,26
Контур 29		
1	73650,18	127436,75
2	73653,90	127440,80
3	73649,84	127444,52
4	73646,13	127440,46
Контур 30		
1	73660,15	127526,10
2	73662,55	127531,04
3	73657,60	127533,45
4	73655,20	127528,50
Контур 31		
1	72728,30	123306,97
2	72724,06	123311,96
3	72723,90	123312,15
4	72746,77	123331,56
5	72751,17	123326,38
6	72741,65	123318,30



ЧЕРТЕЖ

границ зон планируемого размещения линейного объекта регионального значения
«Колпинское шоссе на участке от Промышленной ул. до Фидерной ул. - ул. Танкистов»
(границы территории, в отношении которой осуществляется подготовка проекта планировки;
границы зон планируемого размещения линейного объекта регионального значения; границы
зон планируемого размещения объектов капитального строительства, проектируемых в составе
линейного объекта регионального значения; номера характерных точек границ зон
планируемого размещения линейного объекта регионального значения, в том числе точек
начала и окончания, точек изменения описания границ таких зон)

Схема расположения листов



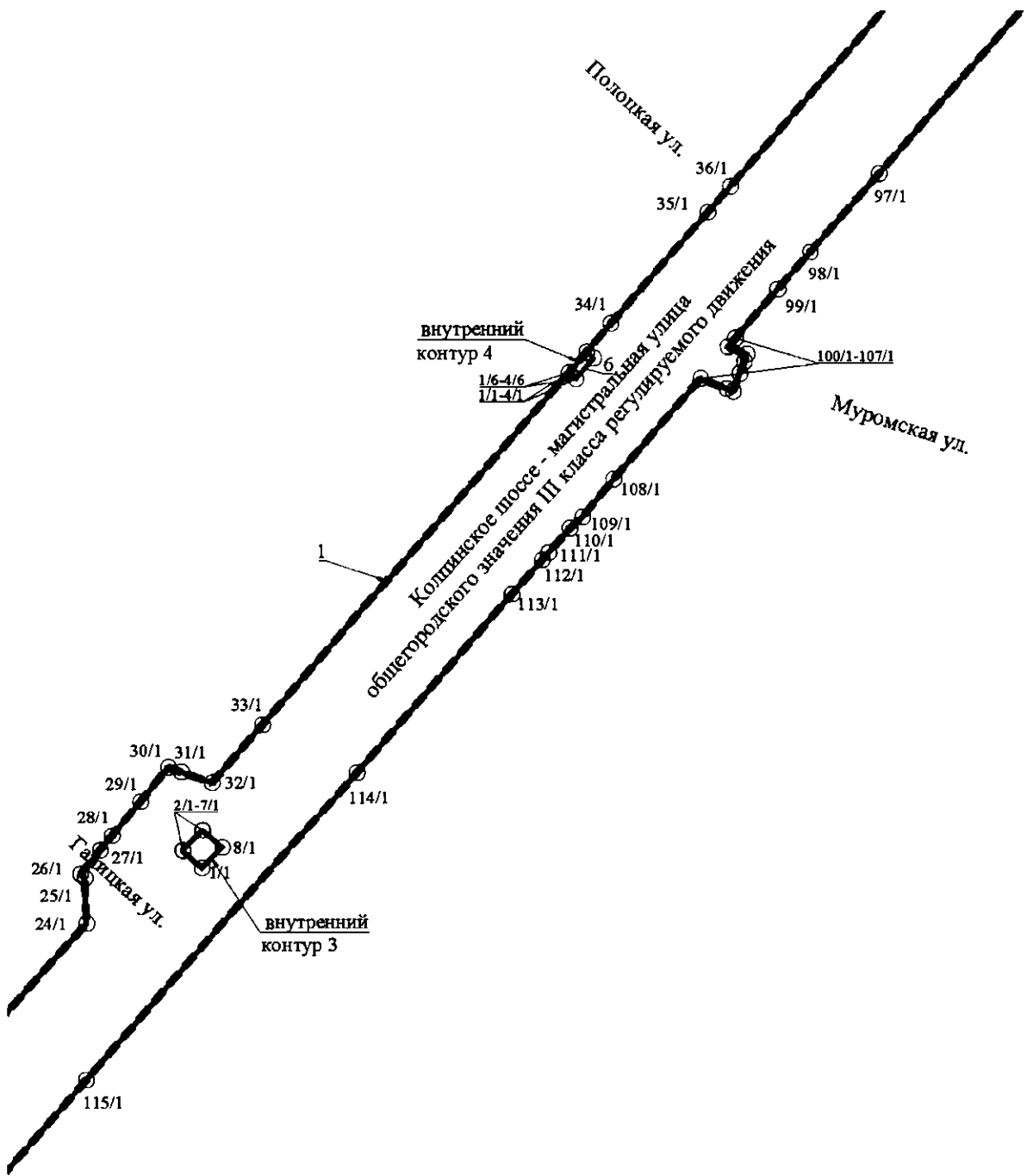
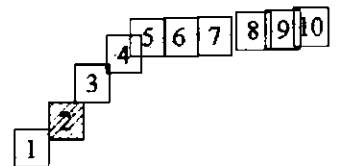


Схема расположения листов



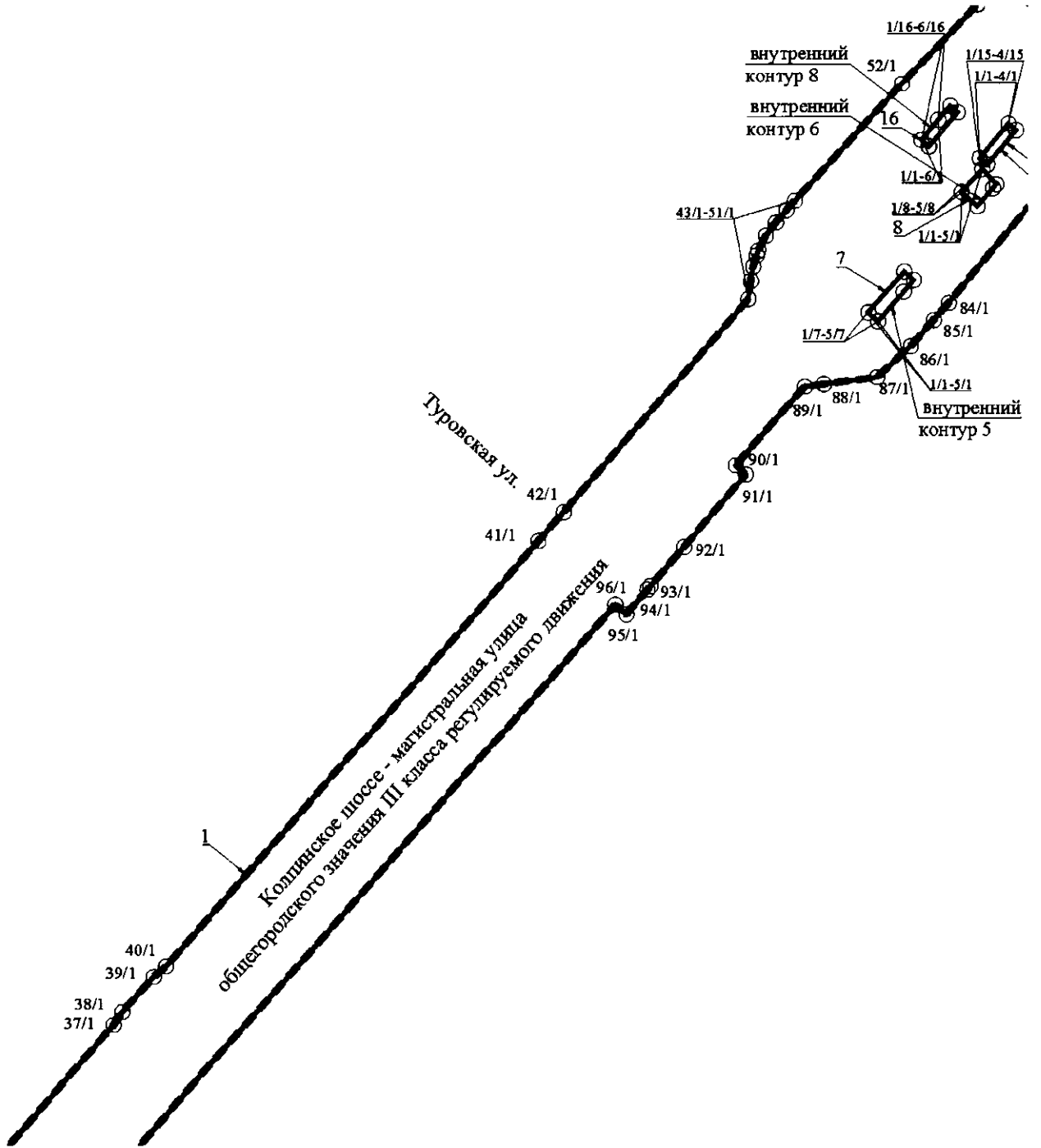
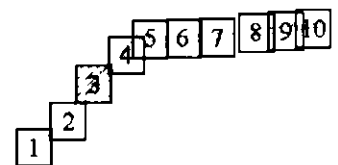


Схема расположения листов



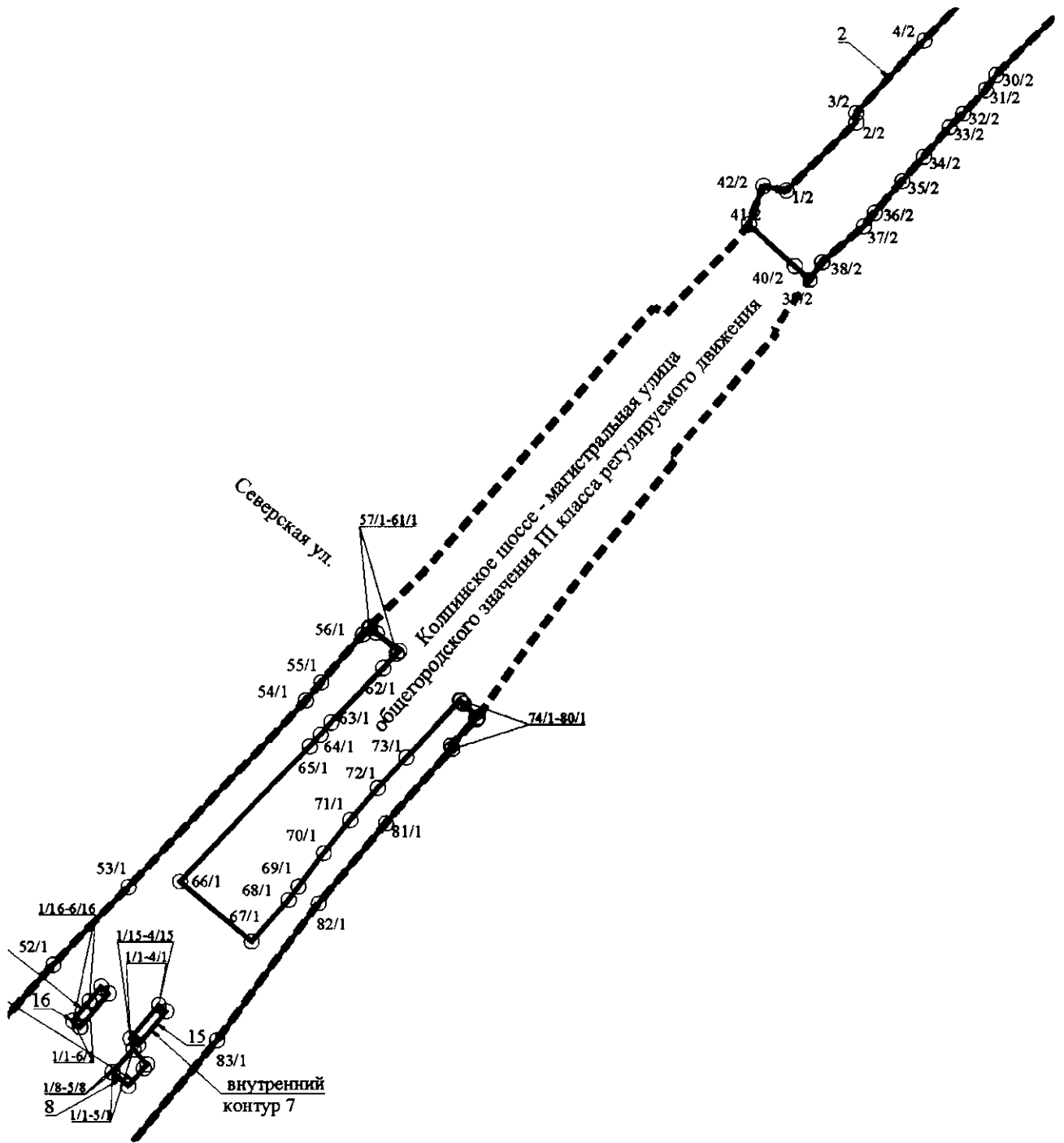
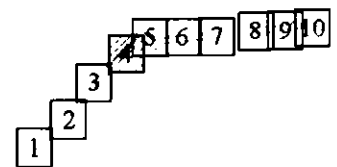


Схема расположения листов



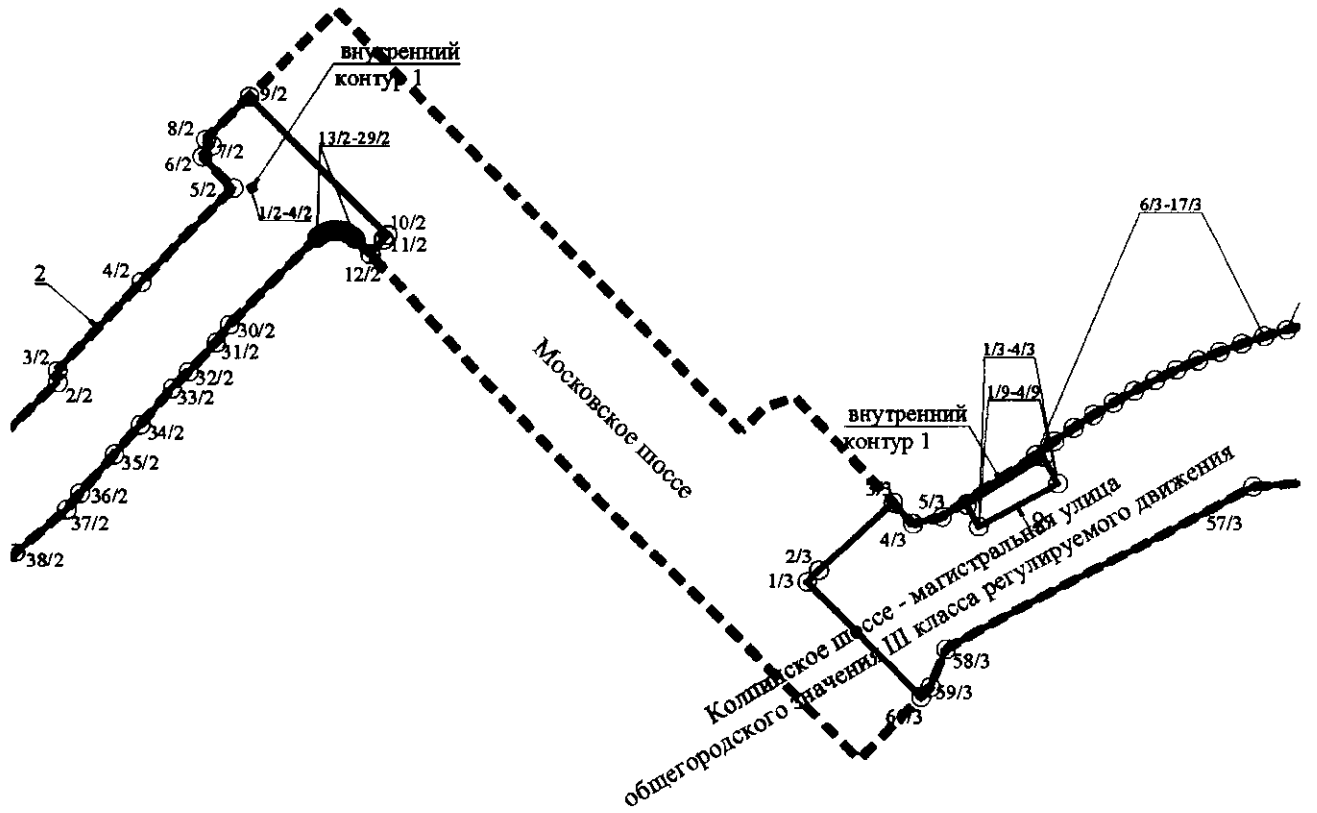
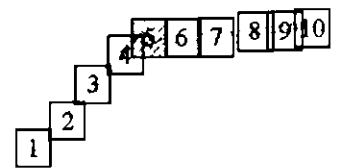


Схема расположения листов



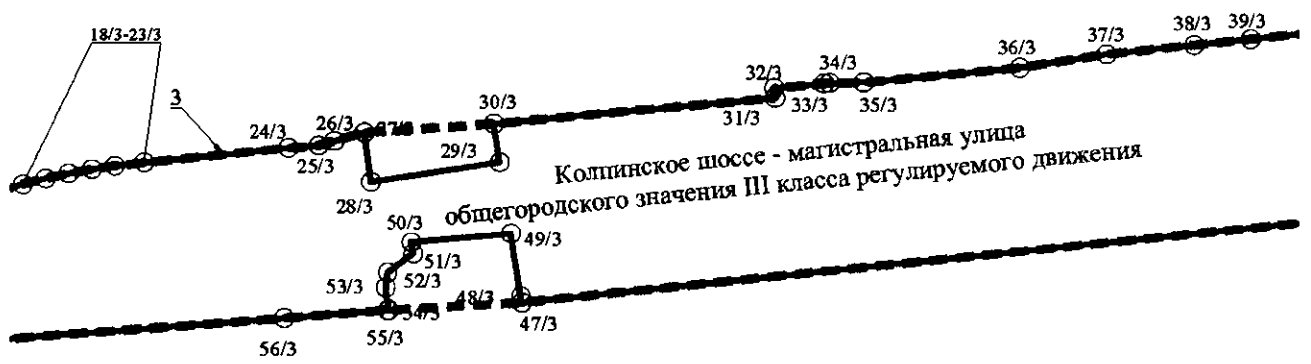
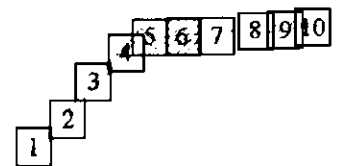


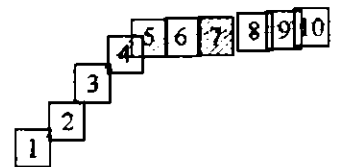
Схема расположения листов

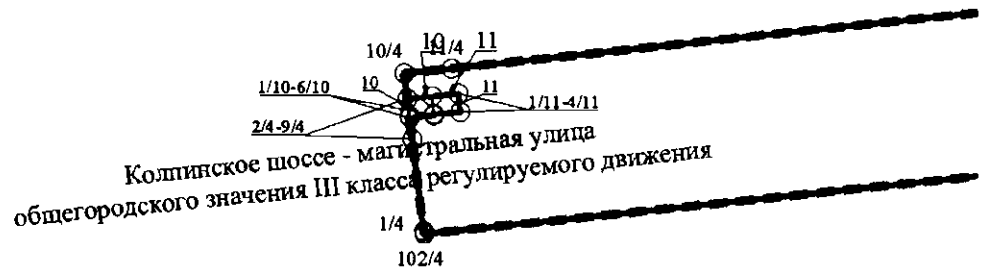


Софийская ул.



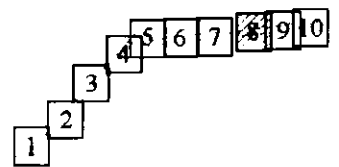
Схема расположения листов





Софийская ул.

Схема расположения листов



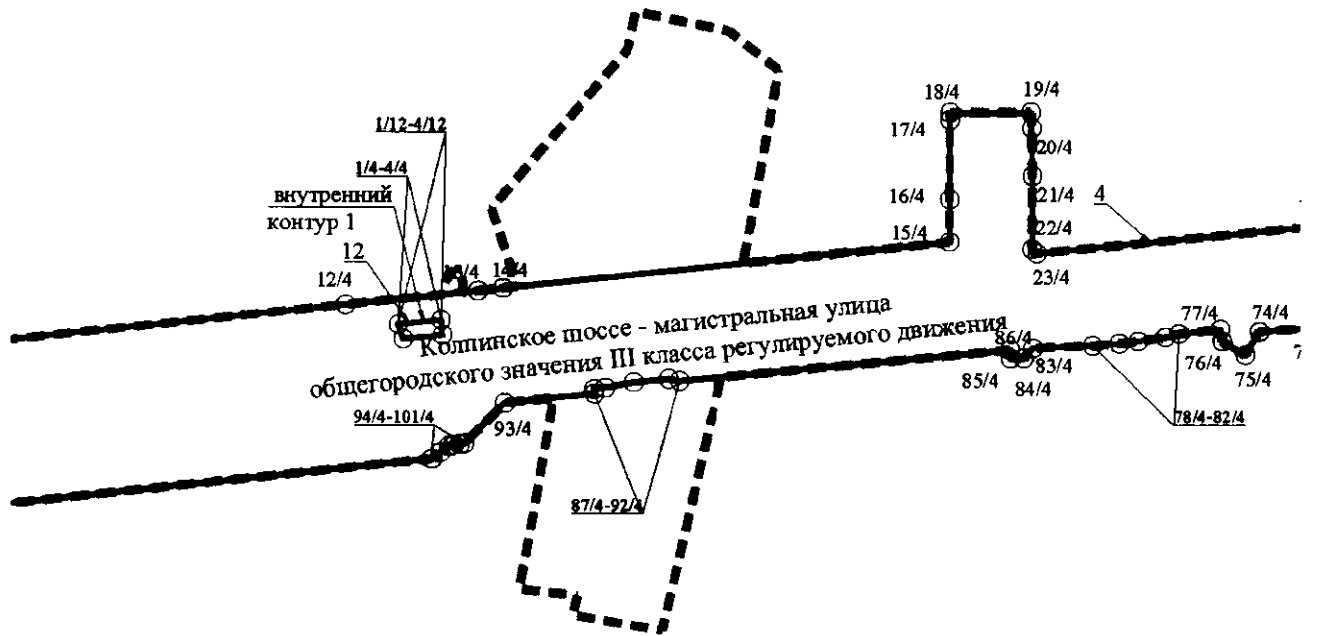
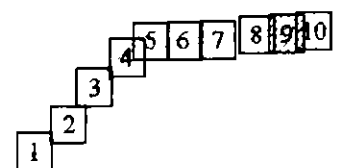
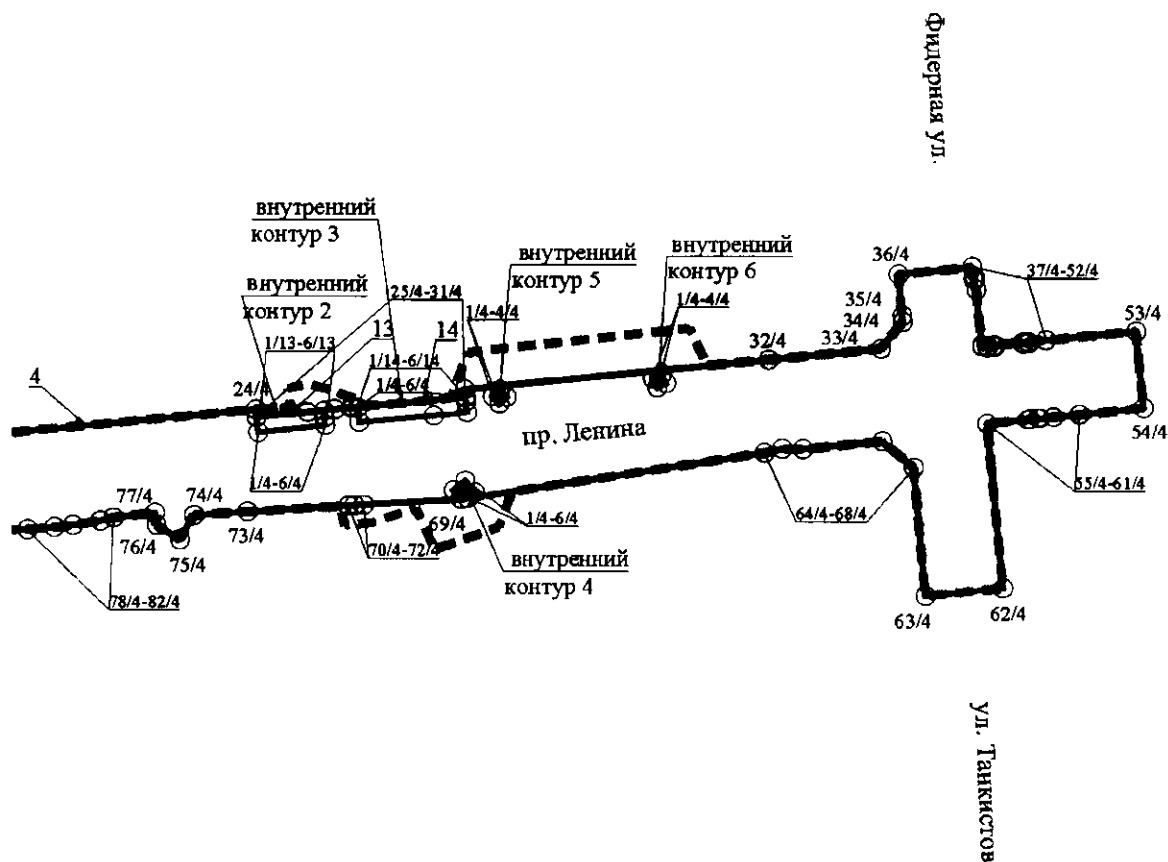


Схема расположения листов



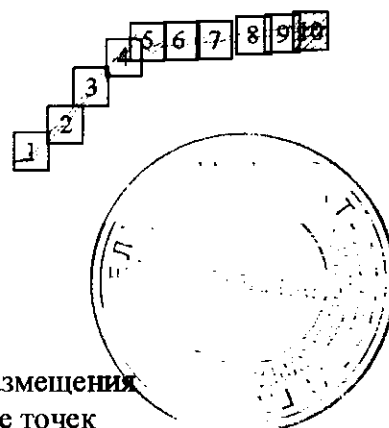


Н

Условные обозначения

- ■ ■ ■ - границы территории, в отношении которой осуществляется подготовка проекта планировки
- - границы зон планируемого размещения линейного объекта регионального значения
- - границы зон планируемого размещения объектов капитального строительства, проектируемых в составе линейного объекта регионального значения
- 1 - номера зон планируемого размещения
- 1/1 - номера характерных точек границ зон планируемого размещения линейного объекта регионального значения, в том числе точек начала и окончания, точек изменения описания границ таких зон

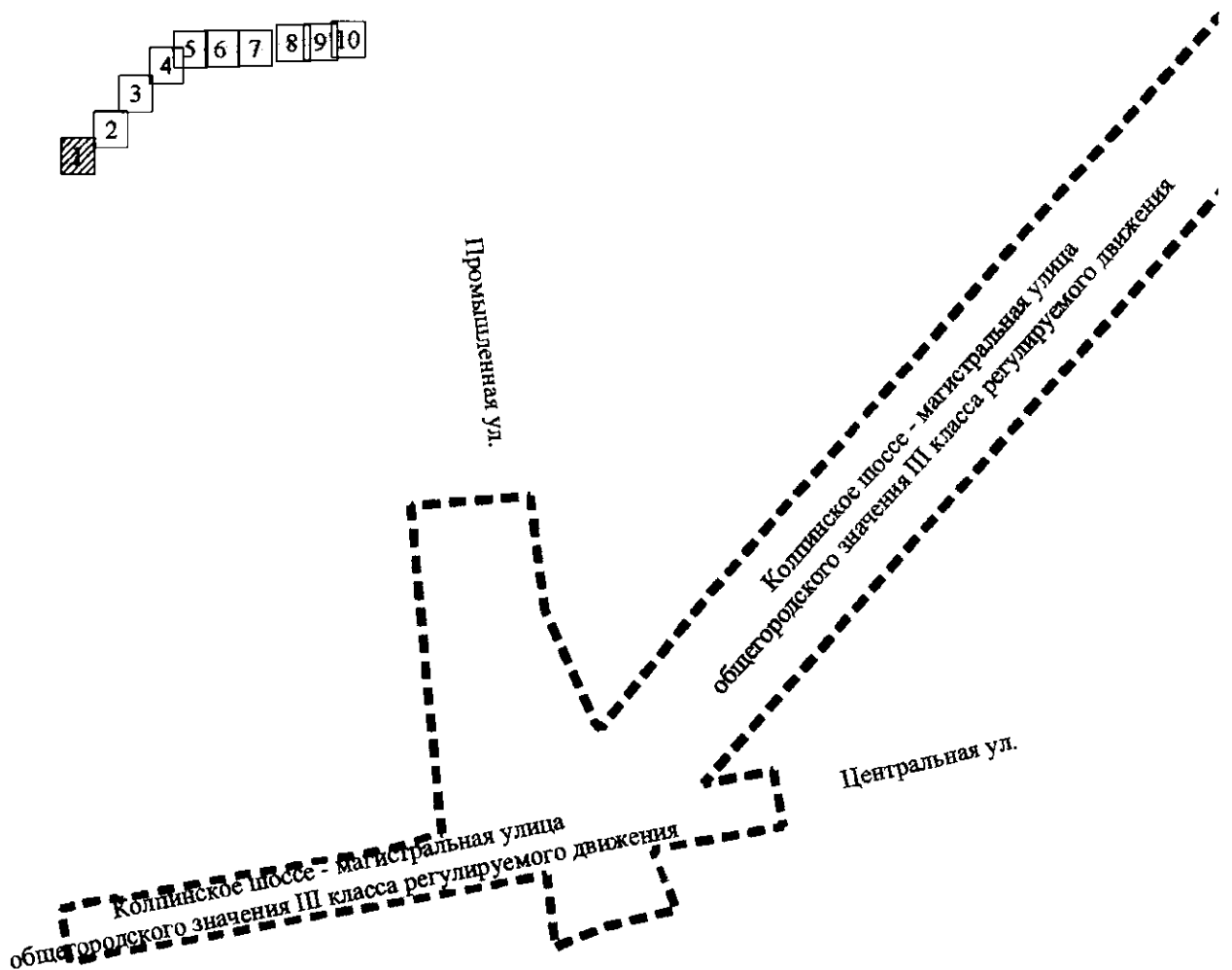
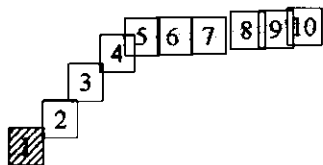
Схема расположения листов



ЧЕРТЕЖ

**границ зон планируемого размещения линейных объектов, подлежащих реконструкции в связи с изменением их местоположения, в границах территории размещения линейного объекта регионального значения
«Колпинское шоссе на участке от Промышленной ул. до Фидерной ул. - ул. Танкистов»
(границы территории, в отношении которой осуществляется подготовка проекта планировки;
границы зон планируемого размещения линейных объектов, подлежащих реконструкции в связи с изменением их местоположения; номера характерных точек границ зон планируемого размещения линейных объектов, подлежащих реконструкции в связи с изменением их местоположения)**

Схема расположения листов



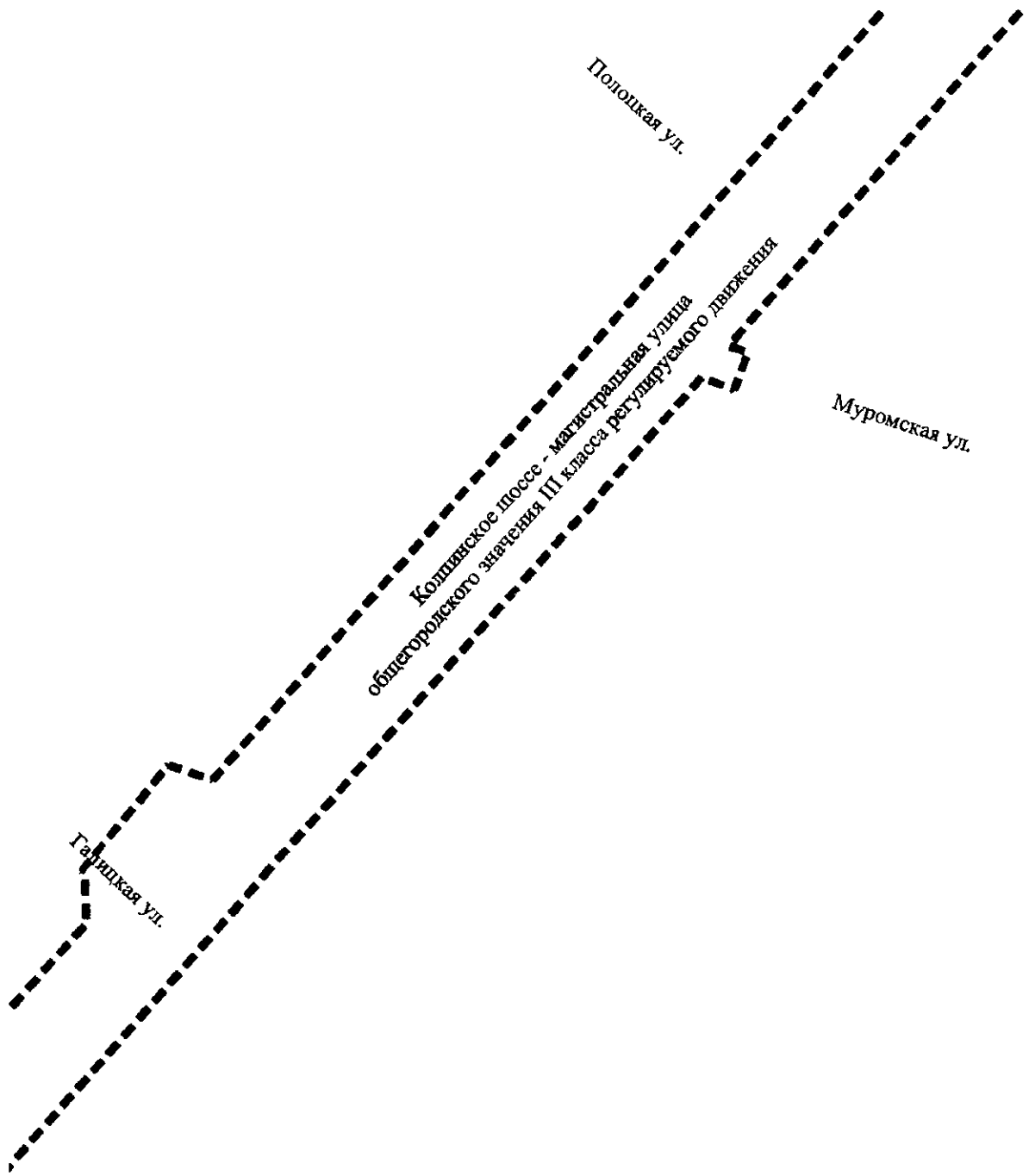
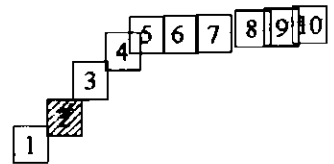


Схема расположения листов



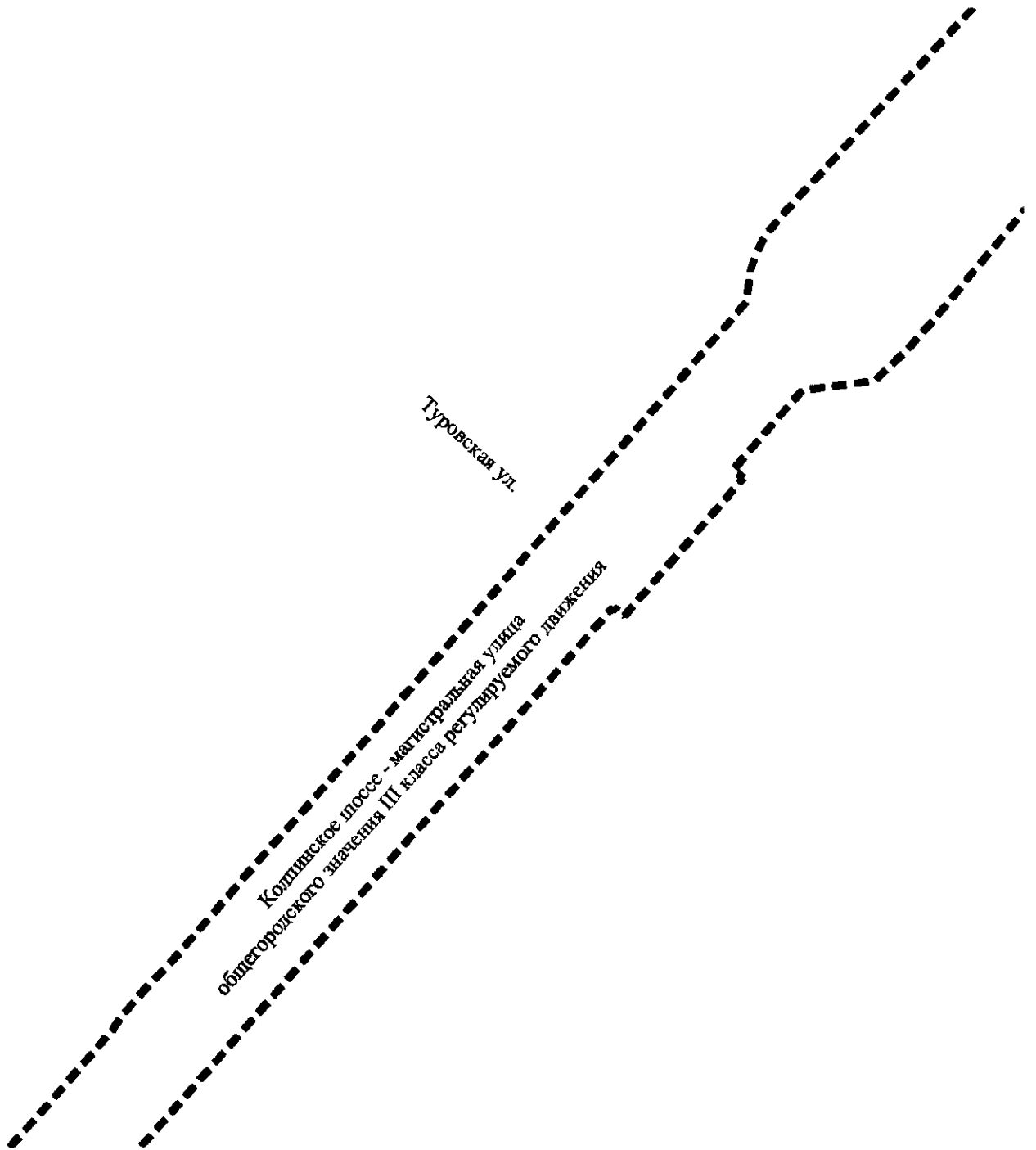
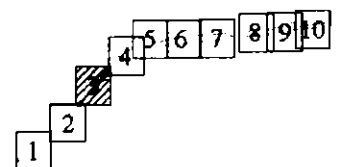


Схема расположения листов



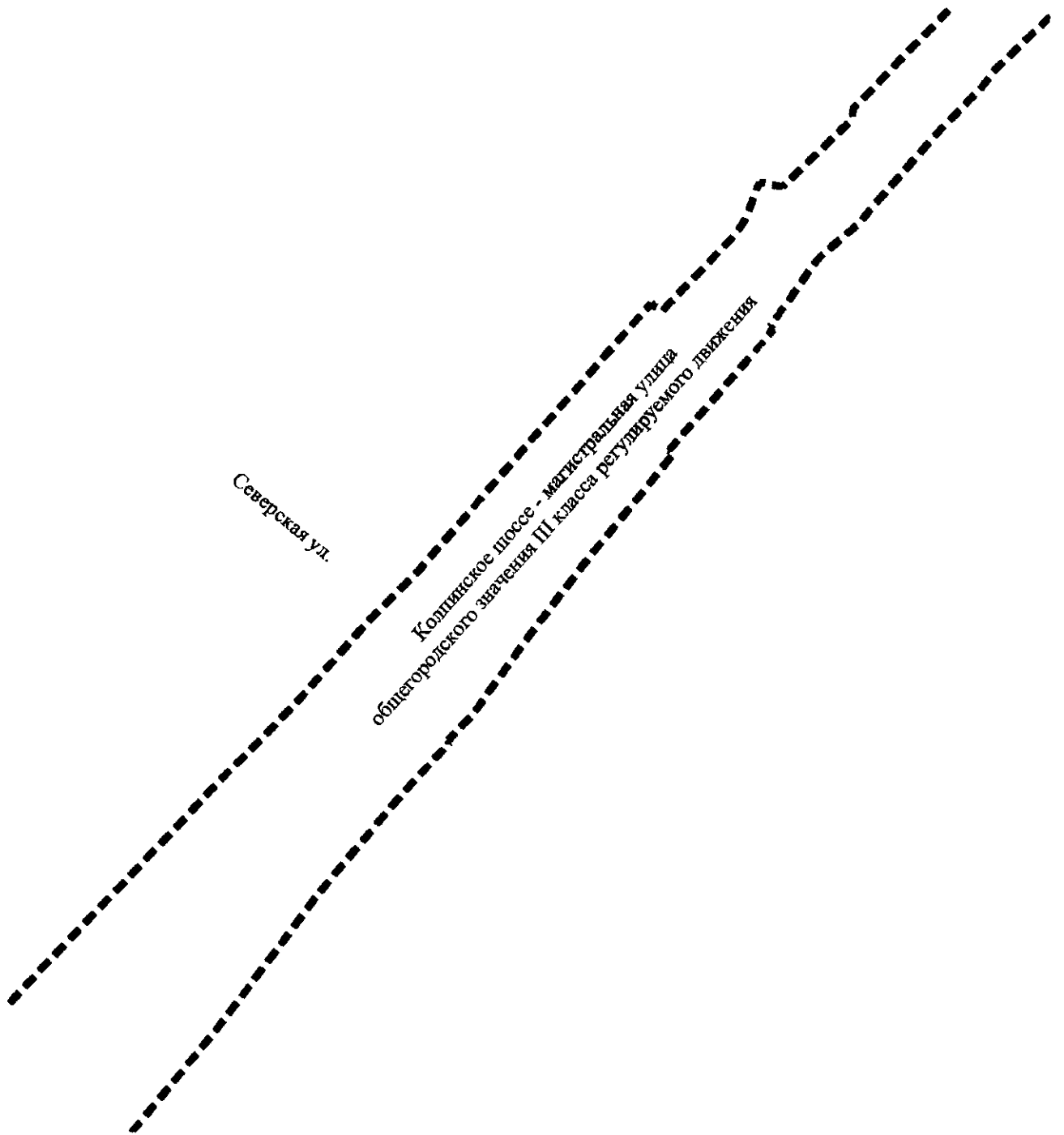
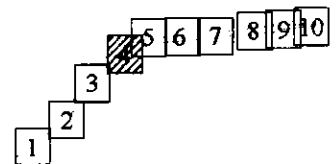


Схема расположения листов



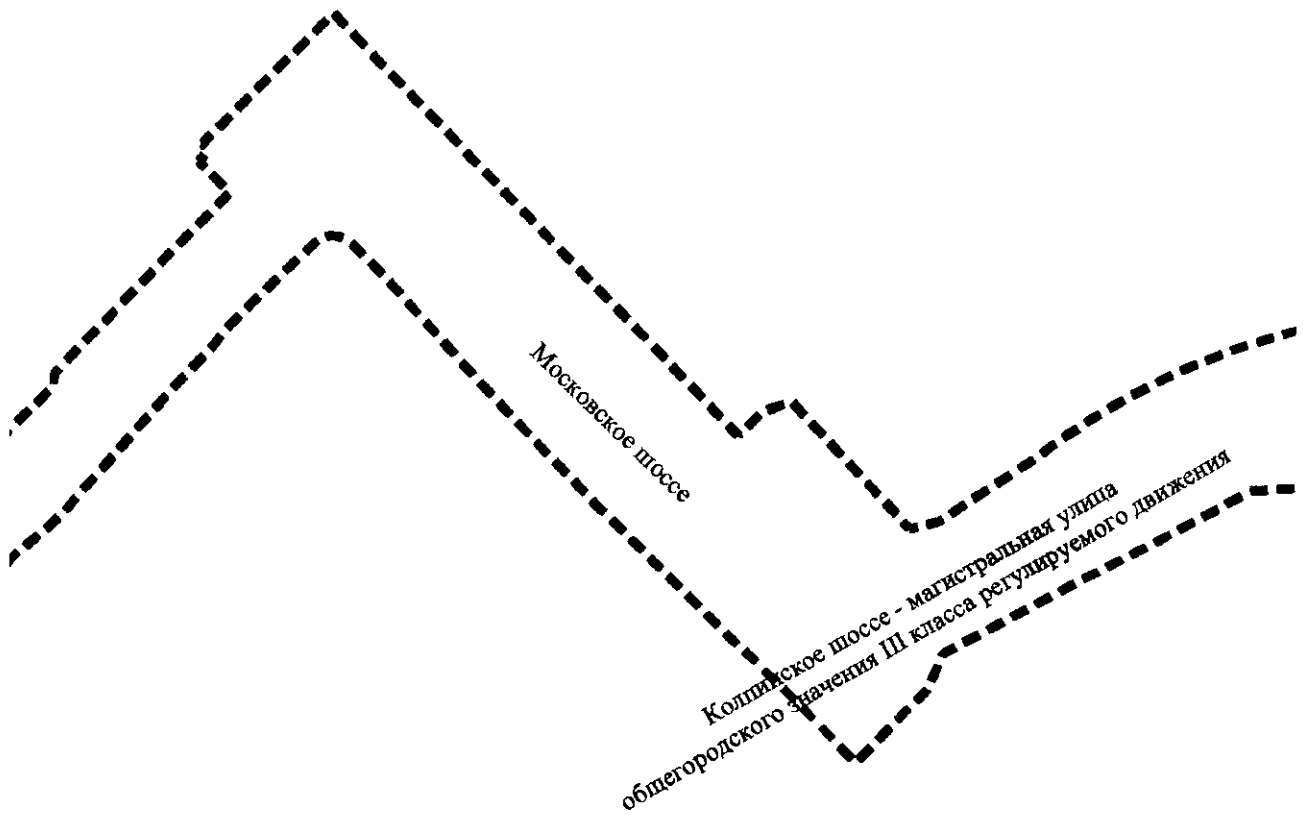
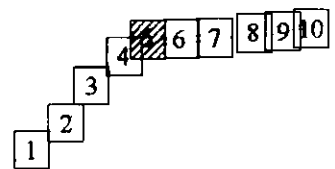


Схема расположения листов



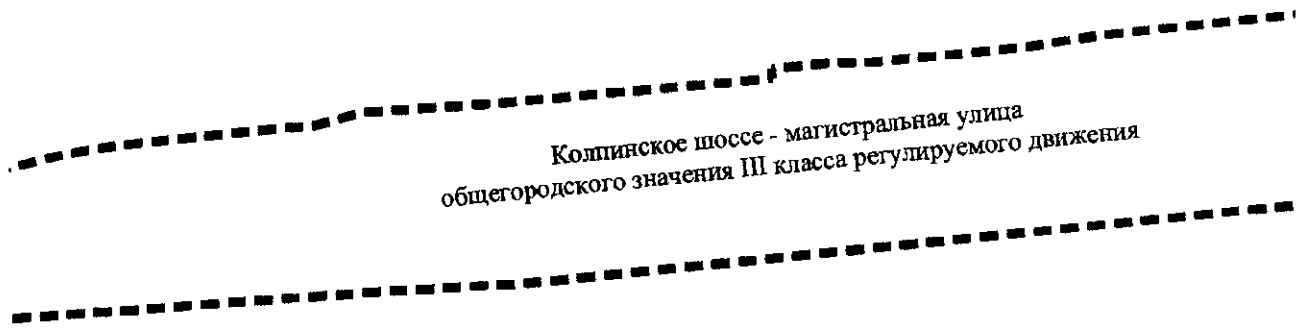
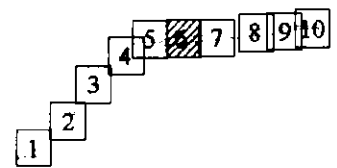


Схема расположения листов



Софийская ул.

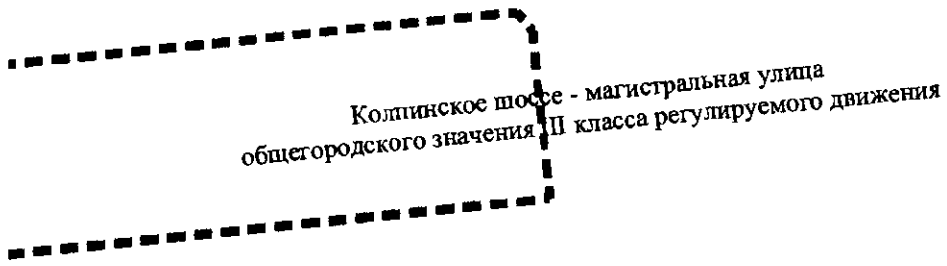
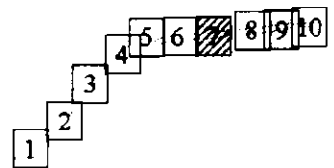


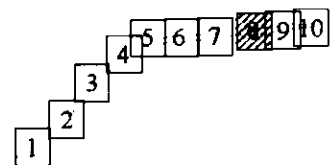
Схема расположения листов



Колпинское шоссе - магистральная улица
общегородского значения III класса регулируемого движения

Софийская ул.

Схема расположения листов



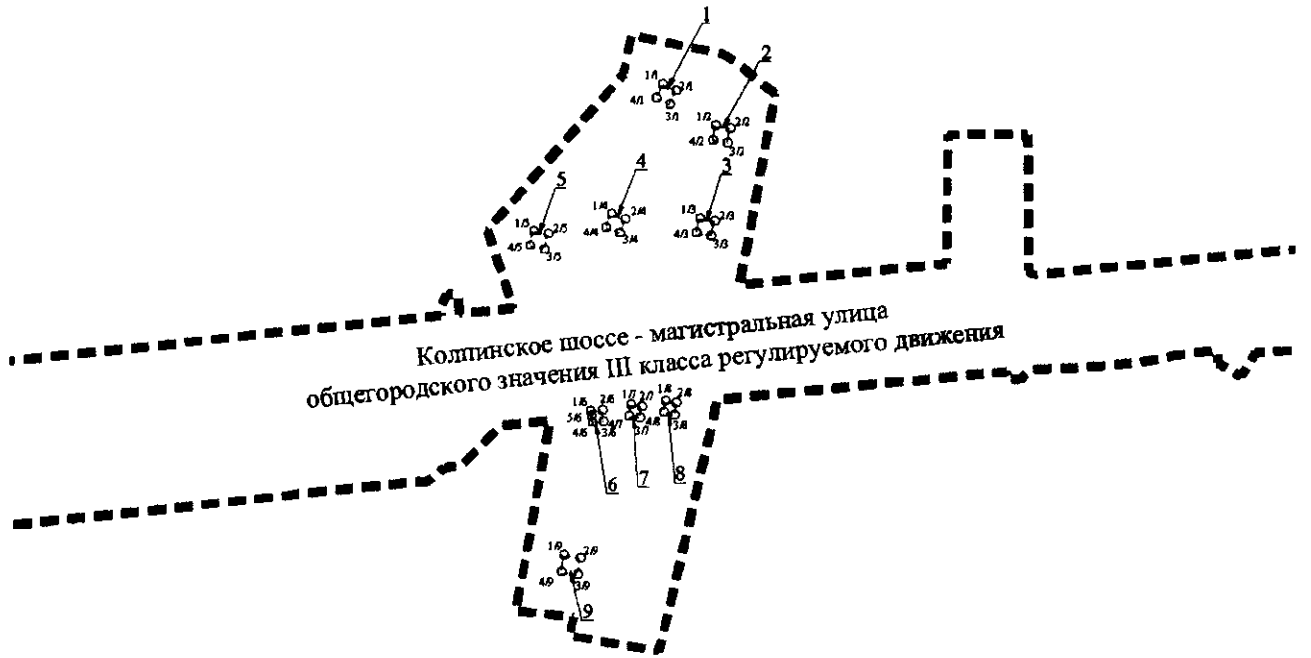
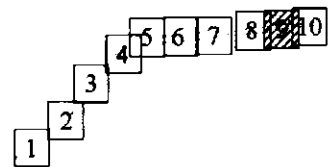
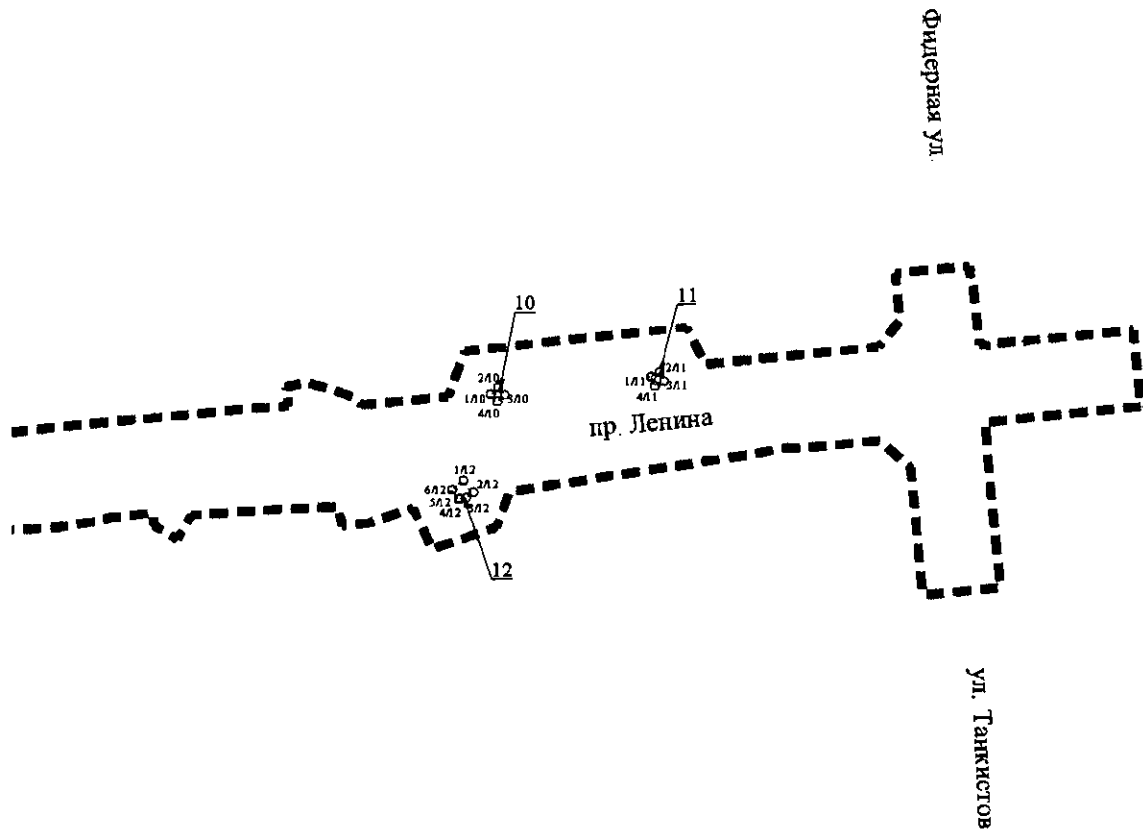


Схема расположения листов

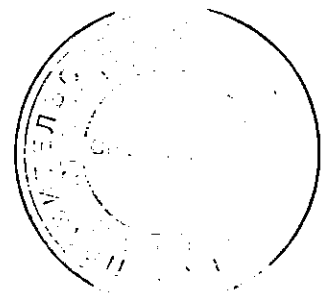
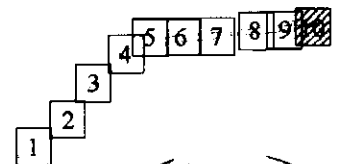




Условные обозначения

- ■ ■ ■ - границы территории, в отношении которой осуществляется подготовка проекта планировки
- границы зон планируемого размещения линейных объектов, подлежащих реконструкции в связи с изменением их местоположения
- 1 - номера зон планируемого размещения линейных объектов, подлежащих реконструкции в связи с изменением их местоположения
- 1/1 - номера характерных точек границ зон планируемого размещения линейных объектов, подлежащих реконструкции в связи с изменением их местоположения

Схема расположения листов



Приложение № 4
к постановлению
Правительства Санкт-Петербурга
от 31.03.2026 № 203

ПОЛОЖЕНИЕ

о размещении линейного объекта регионального значения «Колпинское шоссе на участке от Промышленной ул. до Фидерной ул. – ул.Танкистов»

1. Наименование, основные характеристики и назначение планируемого для размещения линейного объекта регионального значения, а также линейных объектов, подлежащих реконструкции в связи с изменением их местоположения.

Наименование: линейный объект регионального значения «Колпинское шоссе на участке от Промышленной ул. до Фидерной ул.- ул.Танкистов» (далее – линейный объект регионального значения).

Основные характеристики:

Категория	Магистральная улица общегородского значения III класса регулируемого движения
Протяженность	6 332 м
Проектная мощность	41140 прив. ед./сутки
Пропускная способность	От 6980 до 12680 прив. ед./час
Грузонапряженность	От 9290 до 29880 т/сутки
Интенсивность	От 1063 до 3218 прив. ед./час

Назначение: автомобильная дорога регионального значения.

Наименование: линейный объект, подлежащий реконструкции в связи с изменением его местоположения, ВЛ 110 кВ Федоровская 1.

Основные характеристики:

Категория	Воздушная линия электропередачи
Протяженность участка реконструкции	583 м
Проектная мощность (напряжение)	110 кВ

Назначение: сооружения, обеспечивающие поставку электричества (линии электропередачи).

Наименование: линейный объект, подлежащий реконструкции в связи с изменением его местоположения, ВЛ 110 кВ Колпинская 6.

Основные характеристики:

Категория	Воздушная линия электропередачи
Протяженность участка реконструкции	415 м
Проектная мощность (напряжение)	110 кВ

Назначение: сооружения, обеспечивающие поставку электричества (линии электропередачи).

Наименование: линейный объект, подлежащий реконструкции в связи с изменением его местоположения, ВЛ 110 кВ Колпинская 7.

Основные характеристики:

Категория	Воздушная линия электропередачи
Протяженность участка реконструкции	392 м
Проектная мощность (напряжение)	110 кВ

Назначение: сооружения, обеспечивающие поставку электричества (линии электропередачи).

Наименование: линейный объект, подлежащий реконструкции в связи с изменением его местоположения, ВЛ 35 кВ Пушкинская 2.

Основные характеристики:

Категория	Воздушная линия электропередачи
Протяженность участка реконструкции	446 м
Проектная мощность (напряжение)	35 кВ

Назначение: сооружения, обеспечивающие поставку электричества (линии электропередачи).

Наименование: линейный объект, подлежащий реконструкции в связи с изменением его местоположения, ВЛ 35 кВ Ижорская 2.

Основные характеристики:

Категория	Воздушная линия электропередачи
Протяженность участка реконструкции	446 м
Проектная мощность (напряжение)	35 кВ

Назначение: сооружения, обеспечивающие поставку электричества (линии электропередачи).

2. Границы зон планируемого размещения линейного объекта регионального значения устанавливаются в Колпинском и Пушкинском районах Санкт-Петербурга.

3. Перечень координат характерных точек границ зон планируемого размещения линейного объекта регионального значения, а также границ зон планируемого размещения объектов капитального строительства, входящих в состав линейного объекта регионального значения.

Номер точки	X (м)	Y (м)
1	2	3
Зона планируемого размещения линейного объекта регионального значения 1		
1	70925,61	121486,79
2	70926,77	121492,69
3	70927,26	121492,60
4	70930,87	121511,46
5	70932,27	121519,36
6	70930,77	121519,63
7	70936,28	121544,66

1	2	3
8	70941,10	121569,22
9	70944,87	121589,04
10	70945,14	121588,99
11	70949,78	121616,84
12	70952,66	121629,71
13	70956,30	121652,04
14	70960,59	121675,66
15	70969,31	121705,02
16	71155,31	121687,56
17	71160,10	121745,55
18	71161,02	121755,68
19	71096,03	121763,99
20	71030,91	121793,37
21	71029,18	121795,83
22	71100,42	121853,82
23	71294,81	122023,11
24	71473,45	122184,53
25	71503,36	122183,35
26	71505,78	122180,59
27	71521,35	122193,17
28	71531,08	122201,03
29	71553,68	122219,28
30	71576,00	122237,30
31	71573,09	122245,58
32	71566,05	122265,63
33	71603,02	122298,01
34	71859,67	122522,81
35	71930,99	122585,27
36	71947,54	122599,77
37	72130,57	122760,08
38	72139,45	122765,87
39	72163,52	122786,95
40	72170,95	122795,45
41	72458,68	123047,46
42	72478,26	123064,61
43	72621,50	123190,07
44	72633,53	123191,84
45	72643,24	123193,27
46	72650,70	123195,65
47	72653,97	123196,70
48	72664,00	123201,83
49	72673,06	123208,53
50	72681,27	123215,71

1	2	3
51	72687,63	123221,42
52	72765,97	123293,76
53	72819,73	123345,09
54	72947,07	123466,65
55	72959,48	123477,53
56	72991,89	123505,94
57	72996,86	123510,29
58	72996,26	123511,04
59	72992,84	123515,32
60	72980,50	123530,76
61	72978,71	123529,07
62	72968,88	123519,83
63	72932,47	123484,26
64	72924,31	123476,94
65	72916,30	123469,45
66	72823,52	123380,66
67	72781,79	123429,81
68	72810,71	123454,88
69	72819,99	123461,61
70	72843,01	123479,04
71	72865,47	123497,19
72	72887,34	123516,06
73	72908,59	123535,61
74	72947,29	123572,38
75	72946,79	123572,91
76	72945,02	123574,77
77	72935,80	123584,47
78	72934,75	123583,47
79	72916,57	123566,04
80	72914,47	123566,99
81	72863,18	123521,35
82	72808,29	123475,49
83	72714,98	123406,00
84	72618,75	123325,41
85	72607,40	123315,38
86	72589,95	123299,84
87	72568,88	123277,17
88	72564,15	123241,05
89	72562,46	123228,15
90	72509,39	123181,56
91	72503,41	123188,37
92	72454,79	123146,20
93	72428,55	123123,44

1	2	3
94	72426,28	123121,47
95	72409,67	123107,07
96	72416,11	123099,64
97	71955,98	122695,77
98	71905,37	122651,31
99	71881,37	122630,22
100	71850,26	122602,90
101	71844,89	122598,18
102	71840,23	122610,52
103	71835,70	122608,81
104	71828,06	122605,92
105	71816,81	122601,67
106	71818,45	122597,34
107	71824,81	122580,54
108	71760,74	122524,66
109	71736,04	122504,39
110	71728,98	122496,40
111	71713,28	122482,57
112	71708,59	122478,45
113	71686,51	122459,05
114	71572,48	122359,02
115	71373,34	122184,19
116	71252,95	122078,57
117	71213,71	122044,05
118	71123,16	121964,53
119	71092,71	121937,79
120	70997,85	121854,55
121	71005,10	121894,44
122	70980,02	121898,99
123	70973,17	121900,23
124	70959,77	121825,40
125	70925,37	121839,52
126	70921,52	121823,36
127	70917,16	121805,06
128	70915,54	121798,28
129	70904,04	121771,35
130	70903,37	121770,02
131	70933,70	121766,32
132	70940,34	121765,51
133	70945,25	121764,91
134	70940,68	121739,44
135	70939,44	121734,96
136	70935,15	121711,78

1	2	3
137	70930,81	121687,28
138	70926,64	121664,30
139	70922,44	121638,04
140	70921,35	121634,04
141	70919,92	121625,12
142	70915,31	121602,24
143	70910,08	121575,15
144	70905,75	121551,02
145	70901,50	121526,24
146	70900,60	121518,66
147	70895,46	121495,42
148	70894,90	121492,25
Внутренний контур 1 (зона планируемого размещения объекта капитального строительства, входящего в состав линейного объекта регионального значения, 5)		
1	71000,69	121751,29
2	71037,23	121747,37
3	71036,37	121738,89
4	70999,78	121742,34
Внутренний контур 2		
1	71003,75	121838,42
2	71000,02	121844,67
3	70998,76	121846,83
4	70988,46	121846,45
5	70986,94	121846,39
6	70983,58	121831,99
7	70990,71	121826,62
Внутренний контур 3		
1	71509,81	122258,85
2	71521,00	122246,55
3	71521,18	122246,47
4	71521,35	122246,54
5	71534,48	122259,11
6	71534,56	122259,29
7	71534,49	122259,45
8	71523,33	122272,09
Внутренний контур 4 (зона планируемого размещения объекта капитального строительства, входящего в состав линейного объекта регионального значения, 6)		
1	71828,55	122495,85
2	71841,47	122507,15
3	71837,66	122511,51
4	71824,74	122500,19

1	2	3
Внутренний контур 5 (зона планируемого размещения объекта капитального строительства, входящего в состав линейного объекта регионального значения, 7)		
1	72606,52	123277,79
2	72626,44	123295,07
3	72634,28	123301,87
4	72639,90	123295,47
5	72612,45	123271,03
Внутренний контур 6 (зона планируемого размещения объекта капитального строительства, входящего в состав линейного объекта регионального значения, 8)		
1	72708,95	123348,39
2	72698,65	123357,70
3	72696,14	123355,52
4	72683,96	123344,95
5	72693,45	123334,20
Внутренний контур 7 (зона планируемого размещения объекта капитального строительства, входящего в состав линейного объекта регионального значения, 15)		
1	72716,25	123346,51
2	72711,85	123351,70
3	72734,72	123371,11
4	72739,12	123365,92
Внутренний контур 8 (зона планируемого размещения объекта капитального строительства, входящего в состав линейного объекта регионального значения, 16)		
1	72728,30	123306,97
2	72724,06	123311,96
3	72723,90	123312,15
4	72746,77	123331,56
5	72751,17	123326,38
6	72741,65	123318,30
Зона планируемого размещения линейного объекта регионального значения 2		
1	73293,51	123795,59
2	73339,30	123843,65
3	73345,64	123843,57
4	73394,39	123890,19
5	73446,39	123941,52
6	73464,00	123924,35
7	73469,99	123929,61
8	73473,46	123926,30
9	73497,21	123950,47
10	73420,18	124027,50
11	73417,58	124025,10
12	73409,68	124017,77
13	73418,08	124009,46

1	2	3
14	73419,10	124008,38
15	73420,02	124007,21
16	73420,81	124005,96
17	73421,48	124004,63
18	73422,02	124003,25
19	73422,41	124001,81
20	73422,66	124000,35
21	73422,77	123998,87
22	73422,72	123997,38
23	73422,53	123995,91
24	73422,20	123994,46
25	73421,73	123993,06
26	73421,11	123991,70
27	73420,37	123990,42
28	73419,51	123989,21
29	73418,53	123988,10
30	73371,09	123939,36
31	73361,20	123932,19
32	73345,18	123916,79
33	73335,99	123907,36
34	73316,18	123889,74
35	73299,75	123875,12
36	73278,37	123856,10
37	73269,28	123848,68
38	73244,81	123820,24
39	73232,90	123811,72
40	73242,36	123801,23
41	73270,74	123769,78
42	73296,57	123779,66
Внутренний контур 1		
1	73447,25	123950,66
2	73448,13	123952,66
3	73446,14	123953,58
4	73445,23	123951,59
Зона планируемого размещения линейного объекта регионального значения 3		
1	73227,95	124260,35
2	73234,64	124267,02
3	73273,39	124308,35
4	73261,46	124319,53
5	73265,35	124335,79
6	73299,26	124387,77
7	73307,04	124398,24
8	73314,47	124408,95

1	2	3
9	73321,54	124419,91
10	73328,26	124431,08
11	73334,61	124442,47
12	73340,58	124454,06
13	73346,17	124465,84
14	73351,38	124477,80
15	73356,19	124489,92
16	73360,61	124502,19
17	73364,62	124514,59
18	73368,23	124527,12
19	73371,42	124539,77
20	73374,20	124552,50
21	73376,57	124565,33
22	73378,52	124578,22
23	73380,38	124594,48
24	73388,49	124674,56
25	73389,90	124691,34
26	73392,36	124700,00
27	73397,07	124716,62
28	73369,46	124720,27
29	73380,60	124791,74
30	73401,94	124788,45
31	73416,26	124945,42
32	73421,70	124944,87
33	73424,23	124972,58
34	73424,51	124975,67
35	73424,81	124994,65
36	73432,71	125081,26
37	73440,10	125129,48
38	73445,10	125178,11
39	73448,33	125209,55
40	73472,79	125447,52
41	73474,83	125467,41
42	73475,61	125478,64
43	73465,84	125487,34
44	73430,24	125491,08
45	73377,88	125496,57
46	73372,78	125497,12
47	73302,53	124803,96
48	73305,74	124803,46
49	73340,68	124798,03
50	73335,98	124742,90
51	73329,52	124743,89

1	2	3
52	73318,96	124729,53
53	73310,75	124728,44
54	73298,52	124730,20
55	73298,46	124729,64
56	73294,20	124672,24
57	73282,03	124508,50
58	73190,79	124337,99
59	73169,96	124329,25
60	73164,64	124323,96
Внутренний контур 1 (зона планируемого размещения объекта капитального строительства, входящего в состав линейного объекта регионального значения, 9)		
1	73259,89	124356,18
2	73272,21	124349,53
3	73298,60	124392,10
4	73283,69	124400,25
Зона планируемого размещения линейного объекта регионального значения 4		
1	73474,15	126406,68
2	73524,88	126400,28
3	73536,69	126398,79
4	73538,00	126412,24
5	73538,67	126412,17
6	73539,83	126426,86
7	73549,93	126425,87
8	73548,50	126411,21
9	73547,16	126397,47
10	73561,12	126395,71
11	73563,87	126421,96
12	73599,68	126763,38
13	73607,26	126836,87
14	73608,67	126850,75
15	73634,06	127099,25
16	73657,79	127099,33
17	73701,46	127099,46
18	73705,35	127099,48
19	73705,44	127144,30
20	73696,78	127144,74
21	73670,48	127144,98
22	73630,03	127144,83
23	73627,59	127147,57
24	73642,90	127305,46
25	73638,71	127305,85
26	73641,47	127334,06
27	73642,97	127349,36

1	2	3
28	73643,86	127358,42
29	73643,95	127359,34
30	73650,06	127421,73
31	73654,15	127421,38
32	73670,56	127590,53
33	73676,63	127653,10
34	73691,36	127665,22
35	73694,89	127664,86
36	73717,67	127662,75
37	73721,67	127703,87
38	73715,29	127704,46
39	73715,36	127705,39
40	73714,93	127705,44
41	73709,30	127706,05
42	73678,55	127709,10
43	73677,82	127709,17
44	73678,12	127712,16
45	73677,25	127712,25
46	73677,62	127716,20
47	73678,50	127716,11
48	73680,05	127732,01
49	73679,28	127732,09
50	73679,58	127734,85
51	73680,32	127734,78
52	73681,29	127744,63
53	73686,19	127794,77
54	73643,61	127798,86
55	73640,05	127763,12
56	73638,53	127748,69
57	73637,82	127740,92
58	73638,19	127740,45
59	73637,41	127735,60
60	73637,26	127734,63
61	73635,07	127712,20
62	73544,42	127721,01
63	73540,21	127677,83
64	73610,66	127671,36
65	73625,18	127653,80
66	73620,85	127609,54
67	73621,06	127598,06
68	73618,78	127588,31
69	73592,98	127419,71
70	73589,96	127365,40

1	2	3
71	73589,65	127360,24
72	73589,45	127356,90
73	73586,08	127300,76
74	73584,16	127271,18
75	73570,97	127263,33
76	73578,77	127250,44
77	73585,48	127249,53
78	73582,84	127226,36
79	73580,98	127218,84
80	73578,67	127203,76
81	73577,49	127193,43
82	73576,36	127178,49
83	73574,91	127145,35
84	73569,32	127140,31
85	73569,24	127132,89
86	73574,00	127132,81
87	73557,01	126949,05
88	73558,20	126942,86
89	73556,35	126923,49
90	73553,34	126907,60
91	73552,58	126901,34
92	73550,18	126901,64
93	73545,16	126851,75
94	73523,01	126829,27
95	73522,68	126826,93
96	73522,21	126823,58
97	73522,09	126822,80
98	73521,75	126820,49
99	73518,15	126815,94
100	73514,78	126811,68
101	73514,72	126811,17
102	73472,63	126406,87
Внутренний контур 1 (зона планируемого размещения объекта капитального строительства, входящего в состав линейного объекта регионального значения, 12)		
1	73591,04	126816,47
2	73582,60	126817,29
3	73580,47	126795,44
4	73588,73	126792,63
Внутренний контур 2 (зона планируемого размещения объекта капитального строительства, входящего в состав линейного объекта регионального значения, 13)		
1	73633,93	127344,15
2	73638,20	127343,74

1	2	3
3	73642,07	127343,36
4	73641,18	127334,31
5	73638,40	127305,88
6	73629,90	127306,71
Внутренний контур 3 (зона планируемого размещения объекта капитального строительства, входящего в состав линейного объекта регионального значения, 14)		
1	73643,89	127361,99
2	73635,80	127362,76
3	73639,43	127404,17
4	73641,15	127422,59
5	73647,26	127422,02
6	73649,73	127421,76
Внутренний контур 4		
1	73603,26	127421,66
2	73596,85	127426,94
3	73593,58	127422,96
4	73593,08	127419,70
5	73593,06	127419,31
6	73597,98	127415,26
Внутренний контур 5		
1	73650,18	127436,75
2	73653,90	127440,80
3	73649,84	127444,52
4	73646,13	127440,46
Внутренний контур 6		
1	73660,15	127526,10
2	73662,55	127531,04
3	73657,60	127533,45
4	73655,20	127528,50
Зона планируемого размещения объекта капитального строительства, входящего в состав линейного объекта регионального значения, 5		
1	71000,69	121751,29
2	71037,23	121747,37
3	71036,37	121738,89
4	70999,78	121742,34
Зона планируемого размещения объекта капитального строительства, входящего в состав линейного объекта регионального значения, 6		
1	71828,55	122495,85
2	71841,47	122507,15
3	71837,66	122511,51
4	71824,74	122500,19

1	2	3
Зона планируемого размещения объекта капитального строительства, входящего в состав линейного объекта регионального значения, 7		
1	72606,52	123277,79
2	72626,44	123295,07
3	72634,28	123301,87
4	72639,90	123295,47
5	72612,45	123271,03
Зона планируемого размещения объекта капитального строительства, входящего в состав линейного объекта регионального значения, 8		
1	72708,95	123348,39
2	72698,65	123357,70
3	72696,14	123355,52
4	72683,96	123344,95
5	72693,45	123334,20
Зона планируемого размещения объекта капитального строительства, входящего в состав линейного объекта регионального значения, 9		
1	73259,89	124356,18
2	73272,21	124349,53
3	73298,60	124392,10
4	73283,69	124400,25
Зона планируемого размещения объекта капитального строительства, входящего в состав линейного объекта регионального значения, 10		
1	73536,69	126398,79
2	73537,60	126398,68
3	73547,16	126397,47
4	73548,50	126411,21
5	73538,67	126412,17
6	73538,00	126412,24
Зона планируемого размещения объекта капитального строительства, входящего в состав линейного объекта регионального значения, 11		
1	73539,83	126426,86
2	73538,67	126412,17
3	73548,50	126411,21
4	73549,93	126425,87
Зона планируемого размещения объекта капитального строительства, входящего в состав линейного объекта регионального значения, 12		
1	73591,04	126816,47
2	73582,60	126817,29
3	73580,47	126795,44
4	73588,73	126792,63

1	2	3
Зона планируемого размещения объекта капитального строительства, входящего в состав линейного объекта регионального значения, 13		
1	73633,93	127344,15
2	73638,20	127343,74
3	73642,07	127343,36
4	73641,18	127334,31
5	73638,40	127305,88
6	73629,90	127306,71
Зона планируемого размещения объекта капитального строительства, входящего в состав линейного объекта регионального значения, 14		
1	73643,89	127361,99
2	73635,80	127362,76
3	73639,43	127404,17
4	73641,15	127422,59
5	73647,26	127422,02
6	73649,73	127421,76
Зона планируемого размещения объекта капитального строительства, входящего в состав линейного объекта регионального значения, 15		
1	72716,25	123346,51
2	72711,85	123351,70
3	72734,72	123371,11
4	72739,12	123365,92
Зона планируемого размещения объекта капитального строительства, входящего в состав линейного объекта регионального значения, 16		
1	72728,30	123306,97
2	72724,06	123311,96
3	72723,90	123312,15
4	72746,77	123331,56
5	72751,17	123326,38
6	72741,65	123318,30

4. Перечень координат характерных точек границ зон планируемого размещения линейных объектов, подлежащих реконструкции в связи с изменением их местоположения.

Номер точки	X (м)	Y (м)
1	2	3
Зона планируемого размещения линейных объектов, подлежащих реконструкции в связи с изменением их местоположения, 1		
1	73733,49	126941,38
2	73729,73	126948,78
3	73722,33	126945,03
4	73726,08	126937,62

1	2	3
Зона планируемого размещения линейных объектов, подлежащих реконструкции в связи с изменением их местоположения, 2		
1	73710,76	126970,70
2	73709,10	126978,83
3	73700,97	126977,18
4	73702,62	126969,04
Зона планируемого размещения линейных объектов, подлежащих реконструкции в связи с изменением их местоположения, 3		
1	73659,38	126961,78
2	73657,73	126969,91
3	73649,60	126968,26
4	73651,25	126960,13
Зона планируемого размещения линейных объектов, подлежащих реконструкции в связи с изменением их местоположения, 4		
1	73661,78	126912,63
2	73658,80	126920,38
3	73651,05	126917,40
4	73654,04	126909,65
Зона планируемого размещения линейных объектов, подлежащих реконструкции в связи с изменением их местоположения, 5		
1	73652,12	126869,37
2	73650,47	126877,50
3	73642,33	126875,85
4	73643,99	126867,72
Зона планируемого размещения линейных объектов, подлежащих реконструкции в связи с изменением их местоположения, 6		
1	73552,58	126901,34
2	73553,34	126907,60
3	73547,08	126908,35
4	73546,33	126902,09
5	73550,18	126901,64
Зона планируемого размещения линейных объектов, подлежащих реконструкции в связи с изменением их местоположения, 7		
1	73556,35	126923,49
2	73555,17	126929,68
3	73548,98	126928,50
4	73550,16	126922,31
Зона планируемого размещения линейных объектов, подлежащих реконструкции в связи с изменением их местоположения, 8		
1	73558,20	126942,86
2	73557,01	126949,05
3	73550,83	126947,87
4	73552,01	126941,68

1	2	3
Зона планируемого размещения линейных объектов, подлежащих реконструкции в связи с изменением их местоположения, 9		
1	73473,21	126886,36
2	73471,74	126895,54
3	73462,56	126894,07
4	73464,03	126884,88
Зона планируемого размещения линейных объектов, подлежащих реконструкции в связи с изменением их местоположения, 10		
1	73650,18	127436,75
2	73653,90	127440,80
3	73649,84	127444,52
4	73646,13	127440,46
Зона планируемого размещения линейных объектов, подлежащих реконструкции в связи с изменением их местоположения, 11		
1	73660,15	127526,10
2	73662,55	127531,04
3	73657,60	127533,45
4	73655,20	127528,50
Зона планируемого размещения линейных объектов, подлежащих реконструкции в связи с изменением их местоположения, 12		
1	73603,26	127421,66
2	73596,85	127426,94
3	73593,58	127422,96
4	73593,08	127419,70
5	73593,06	127419,31
6	73597,98	127415,26

5. Предельные параметры разрешенного строительства, реконструкции объектов капитального строительства, входящих в состав линейного объекта регионального значения в границах зон их планируемого размещения.

Номер зоны планируемого размещения объекта капитального строительства, входящего в состав линейного объекта регионального значения	5
Функциональное назначение объекта капитального строительства, входящего в состав линейного объекта регионального значения	Размещение зданий и сооружений, обеспечивающих отвод канализационных стоков (очистных сооружений)
Предельное количество этажей и (или) предельная высота объекта капитального строительства, входящего в состав линейного объекта регионального значения	-
Максимальный процент застройки зоны планируемого размещения объекта капитального строительства, входящего в состав линейного объекта регионального значения	100 %
Минимальные отступы от границ земельного участка	0 м

Номер зоны планируемого размещения объекта капитального строительства, входящего в состав линейного объекта регионального значения	6
Функциональное назначение объекта капитального строительства, входящего в состав линейного объекта регионального значения	Размещение зданий и сооружений, обеспечивающих отвод канализационных стоков (насосных станций)
Предельное количество этажей и (или) предельная высота объекта капитального строительства, входящего в состав линейного объекта регионального значения	-
Максимальный процент застройки зоны планируемого размещения объекта капитального строительства, входящего в состав линейного объекта регионального значения	100 %
Минимальные отступы от границ земельного участка	0 м

Номер зоны планируемого размещения объекта капитального строительства, входящего в состав линейного объекта регионального значения	7
Функциональное назначение объекта капитального строительства, входящего в состав линейного объекта регионального значения	Размещение зданий и сооружений, обеспечивающих отвод канализационных стоков (очистных сооружений)
Предельное количество этажей и (или) предельная высота объекта капитального строительства, входящего в состав линейного объекта регионального значения	-
Максимальный процент застройки зоны планируемого размещения объекта капитального строительства, входящего в состав линейного объекта регионального значения	100 %
Минимальные отступы от границ земельного участка	0 м

Номер зоны планируемого размещения объекта капитального строительства, входящего в состав линейного объекта регионального значения	8
Функциональное назначение объекта капитального строительства, входящего в состав линейного объекта регионального значения	Размещение зданий и сооружений, обеспечивающих поставку электричества (трансформаторных подстанций)
Предельное количество этажей и (или) предельная высота объекта капитального строительства, входящего в состав линейного объекта регионального значения	6 м
Максимальный процент застройки зоны планируемого размещения объекта капитального строительства, входящего в состав линейного объекта регионального значения	100 %
Минимальные отступы от границ земельного участка	0 м

Номер зоны планируемого размещения объекта капитального строительства, входящего в состав линейного объекта регионального значения	9
Функциональное назначение объекта капитального строительства, входящего в состав линейного объекта регионального значения	Размещение зданий и сооружений, обеспечивающих отвод канализационных стоков (очистных сооружений)
Предельное количество этажей и (или) предельная высота объекта капитального строительства, входящего в состав линейного объекта регионального значения	-
Максимальный процент застройки зоны планируемого размещения объекта капитального строительства, входящего в состав линейного объекта регионального значения	100 %
Минимальные отступы от границ земельного участка	0 м

Номер зоны планируемого размещения объекта капитального строительства, входящего в состав линейного объекта регионального значения	10
Функциональное назначение объекта капитального строительства, входящего в состав линейного объекта регионального значения	Размещение зданий и сооружений, обеспечивающих поставку электричества (трансформаторных подстанций)
Предельное количество этажей и (или) предельная высота объекта капитального строительства, входящего в состав линейного объекта регионального значения	6 м
Максимальный процент застройки зоны планируемого размещения объекта капитального строительства, входящего в состав линейного объекта регионального значения	100 %
Минимальные отступы от границ земельного участка	0 м

Номер зоны планируемого размещения объекта капитального строительства, входящего в состав линейного объекта регионального значения	11
Функциональное назначение объекта капитального строительства, входящего в состав линейного объекта регионального значения	Размещение зданий и сооружений, обеспечивающих поставку электричества (трансформаторных подстанций)
Предельное количество этажей и (или) предельная высота объекта капитального строительства, входящего в состав линейного объекта регионального значения	6 м
Максимальный процент застройки зоны планируемого размещения объекта капитального строительства, входящего в состав линейного объекта регионального значения	100 %
Минимальные отступы от границ земельного участка	0 м

Номер зоны планируемого размещения объекта капитального строительства, входящего в состав линейного объекта регионального значения	12
Функциональное назначение объекта капитального строительства, входящего в состав линейного объекта регионального значения	Размещение зданий и сооружений, обеспечивающих отвод канализационных стоков (очистных сооружений)
Предельное количество этажей и (или) предельная высота объекта капитального строительства, входящего в состав линейного объекта регионального значения	-
Максимальный процент застройки зоны планируемого размещения объекта капитального строительства, входящего в состав линейного объекта регионального значения	100 %
Минимальные отступы от границ земельного участка	0 м

Номер зоны планируемого размещения объекта капитального строительства, входящего в состав линейного объекта регионального значения	13
Функциональное назначение объекта капитального строительства, входящего в состав линейного объекта регионального значения	Размещение зданий и сооружений, обеспечивающих отвод канализационных стоков (очистных сооружений)
Предельное количество этажей и (или) предельная высота объекта капитального строительства, входящего в состав линейного объекта регионального значения	-
Максимальный процент застройки зоны планируемого размещения объекта капитального строительства, входящего в состав линейного объекта регионального значения	100 %
Минимальные отступы от границ земельного участка	0 м

Номер зоны планируемого размещения объекта капитального строительства, входящего в состав линейного объекта регионального значения	14
Функциональное назначение объекта капитального строительства, входящего в состав линейного объекта регионального значения	Размещение зданий и сооружений, обеспечивающих отвод канализационных стоков (очистных сооружений)
Предельное количество этажей и (или) предельная высота объекта капитального строительства, входящего в состав линейного объекта регионального значения	-
Максимальный процент застройки зоны планируемого размещения объекта капитального строительства, входящего в состав линейного объекта регионального значения	100 %
Минимальные отступы от границ земельного участка	0 м

Номер зоны планируемого размещения объекта капитального строительства, входящего в состав линейного объекта регионального значения	15
Функциональное назначение объекта капитального строительства, входящего в состав линейного объекта регионального значения	Размещение объектов улично-дорожной сети: пешеходных переходов
Предельное количество этажей и (или) предельная высота объекта капитального строительства, входящего в состав линейного объекта регионального значения	9 м
Максимальный процент застройки зоны планируемого размещения объекта капитального строительства, входящего в состав линейного объекта регионального значения	70 %
Минимальные отступы от границ земельного участка	0 м

Номер зоны планируемого размещения объекта капитального строительства, входящего в состав линейного объекта регионального значения	16
Функциональное назначение объекта капитального строительства, входящего в состав линейного объекта регионального значения	Размещение объектов улично-дорожной сети: пешеходных переходов
Предельное количество этажей и (или) предельная высота объекта капитального строительства, входящего в состав линейного объекта регионального значения	9 м
Максимальный процент застройки зоны планируемого размещения объекта капитального строительства, входящего в состав линейного объекта регионального значения	70 %
Минимальные отступы от границ земельного участка	0 м

6. Мероприятия по защите сохраняемых объектов капитального строительства (здание, строение, сооружение, объекты, строительство которых не завершено), существующих и строящихся на момент подготовки проекта планировки территории для размещения линейного объекта регионального значения (далее – территория), а также объектов капитального строительства, планируемых к строительству в соответствии с ранее утвержденной документацией по планировке территории, от возможного негативного воздействия в связи с размещением линейного объекта регионального значения.

Перечень мероприятий включает комплексное геотехническое сопровождение строительства для обеспечения надежности и безопасности зданий (сооружений) при строительстве, а также безопасности соседней застройки, на которую может оказать влияние строительство: предварительную оценку геотехнической ситуации, инженерно-геологические изыскания, геотехническое обоснование проекта, технологический регламент ведения работ, мониторинг за сохранностью зданий и сооружений при производстве работ и контроль качества работ, послепостроечный мониторинг.

7. Мероприятия по сохранению объектов культурного наследия от возможного негативного воздействия в связи с размещением линейного объекта регионального значения.

В границах территории расположены объекты культурного наследия федерального значения «Мемориал в память обороны города в 1941-1944 гг. – «Зеленый пояс Славы Ленинграда». «Непокоренные».

Все объекты культурного наследия расположены за границами зоны планируемого размещения линейного объекта регионального значения и не затрагиваются планировочными решениями.

Согласно требованиям Федерального закона от 25.06.2002 № 73-ФЗ «Об объектах культурного наследия (памятниках истории и культуры) народов Российской Федерации» в составе проектной документации необходимо предусмотреть мероприятия по обеспечению сохранности объектов культурного наследия.

8. Мероприятия по охране окружающей среды.

Охрана окружающей среды будет осуществляться в период строительства и эксплуатации линейного объекта регионального значения и включать следующие мероприятия:

- оценка загрязнения атмосферного воздуха;
- охрана поверхностных и подземных вод от истощения и загрязнения;
- охрана окружающей среды от отходов;
- оценка воздействия объекта на растительный и животный мир;
- мероприятия по охране растительного и животного мира;
- мероприятия по защите от шума;
- экологический мониторинг (в том числе мониторинг атмосферного воздуха, водных ресурсов, почвенного покрова, химического загрязнения почв, уровней шума, локальный мониторинг за сбором, временным хранением и транспортировкой отходов).

9. Мероприятия по защите территории от чрезвычайных ситуаций природного и техногенного характера, в том числе по обеспечению пожарной безопасности и гражданской обороне.

Мероприятия по световой маскировке.

Мероприятия по световой маскировке наружного освещения территории предусматриваются в соответствии с требованиями СП 264.1325800.2016 «Световая маскировка населенных пунктов и объектов народного хозяйства» в двух режимах – частичного затемнения (ЧЗ) и ложного освещения (ЛО) в установленные сроки. При этом режим ЧЗ рассматривается как подготовительный этап к введению режима ЛО. Для выполнения мероприятий световой маскировки на проектируемой территории предусматривается преимущественно электрический способ световой маскировки – частичное или полное отключение освещения.

Мероприятия по световой маскировке включаются в режимы наружного освещения территории (улиц, дорог и внутриквартальных проездов).

Мероприятия по оповещению населения по сигналам ГОиЧС.

Основной способ оповещения и информирования населения - передача речевых сообщений по сетям вещания.

Обеспечение устойчивости функционирования.

Устойчивое функционирование систем оповещения и информирования на территории предусматривается обеспечением соблюдением требований, касающихся защиты существующих линий и сооружений систем связи и оповещения при производстве работ, связанных со строительством линейного объекта регионального значения, с соблюдением условий производства работ в охранных зонах инженерных сетей.

Мероприятия по беспрепятственной эвакуации людей с территории.

Эвакуация людей с территории предусматривается в пеших колоннах или автотранспортом с использованием существующей улично-дорожной сети, а также прилегающих и удаленных магистралей устойчивого функционирования городского значения, которые обеспечивают вывод потоков эвакуируемых не менее чем в двух направлениях.

Мероприятия по обеспечению беспрепятственного ввода сил и средств ликвидации чрезвычайных ситуаций.

Для обеспечения ввода на территорию сил и средств ликвидации чрезвычайных ситуаций и эвакуации людей предусматривается существующая сеть улиц и проездов. Ввод на территорию сил и средств ликвидации чрезвычайных ситуаций осуществляется не менее чем с двух направлений по существующим направлениям улично-дорожной сети.

Мероприятия по защите территории от чрезвычайных ситуаций природного характера.

Для защиты территории от возможного природно-климатического воздействия предлагаются технические решения, обеспечивающие снижение негативных воздействий опасных погодных явлений: при проектировании объектов учитывать ветровые нагрузки и выпадение снега в соответствии с требованиями действующих норм, обеспечить проведение геологических и геолого-гидрологических изысканий для определения зон возможного образования карста и учета при принятии проектных решений.

Мероприятия по обеспечению пожарной безопасности.

Планировочные решения обеспечивают своевременную эвакуацию населения и его защиту от опасных факторов пожара в соответствии с Федеральным законом «Технический регламент о требованиях пожарной безопасности». Планировочными решениями предусматривается размещение сооружений на проектируемой территории с соблюдением противопожарных разрывов в соответствии с требованиями действующих норм.

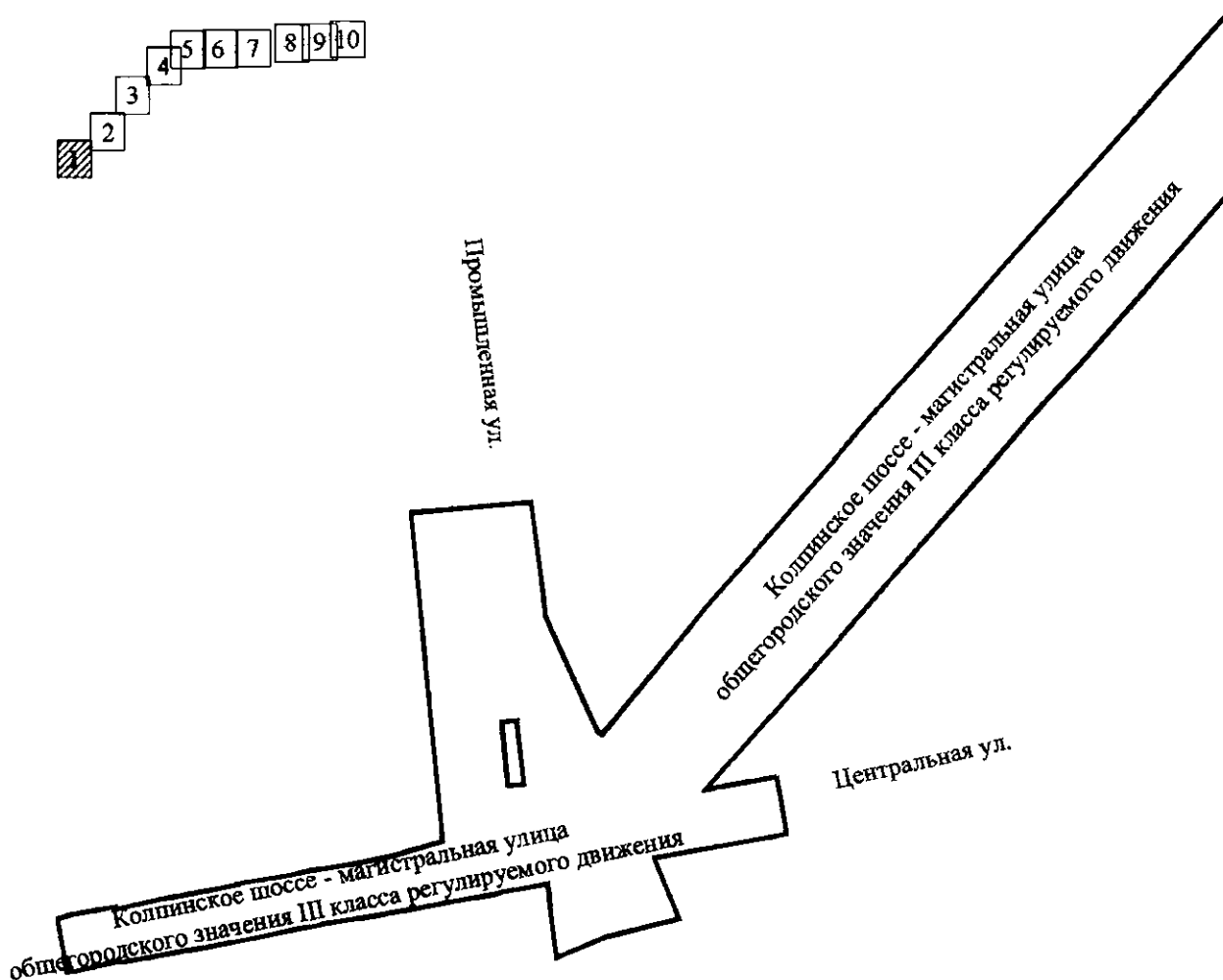
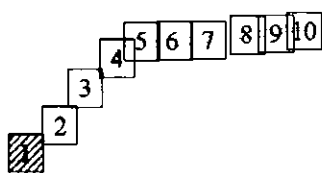
Мероприятия по гражданской обороне.

На территории отсутствуют существующие защитные сооружения гражданской обороны (далее – ЗС ГО). Создание новых ЗС ГО проектными решениями не предусмотрено.



ЧЕРТЕЖ
межевания территории для размещения линейного объекта регионального значения
«Колпинское шоссе на участке от Промышленной ул. до Фидерной ул. - ул. Танкистов»
(красные линии)

Схема расположения листов



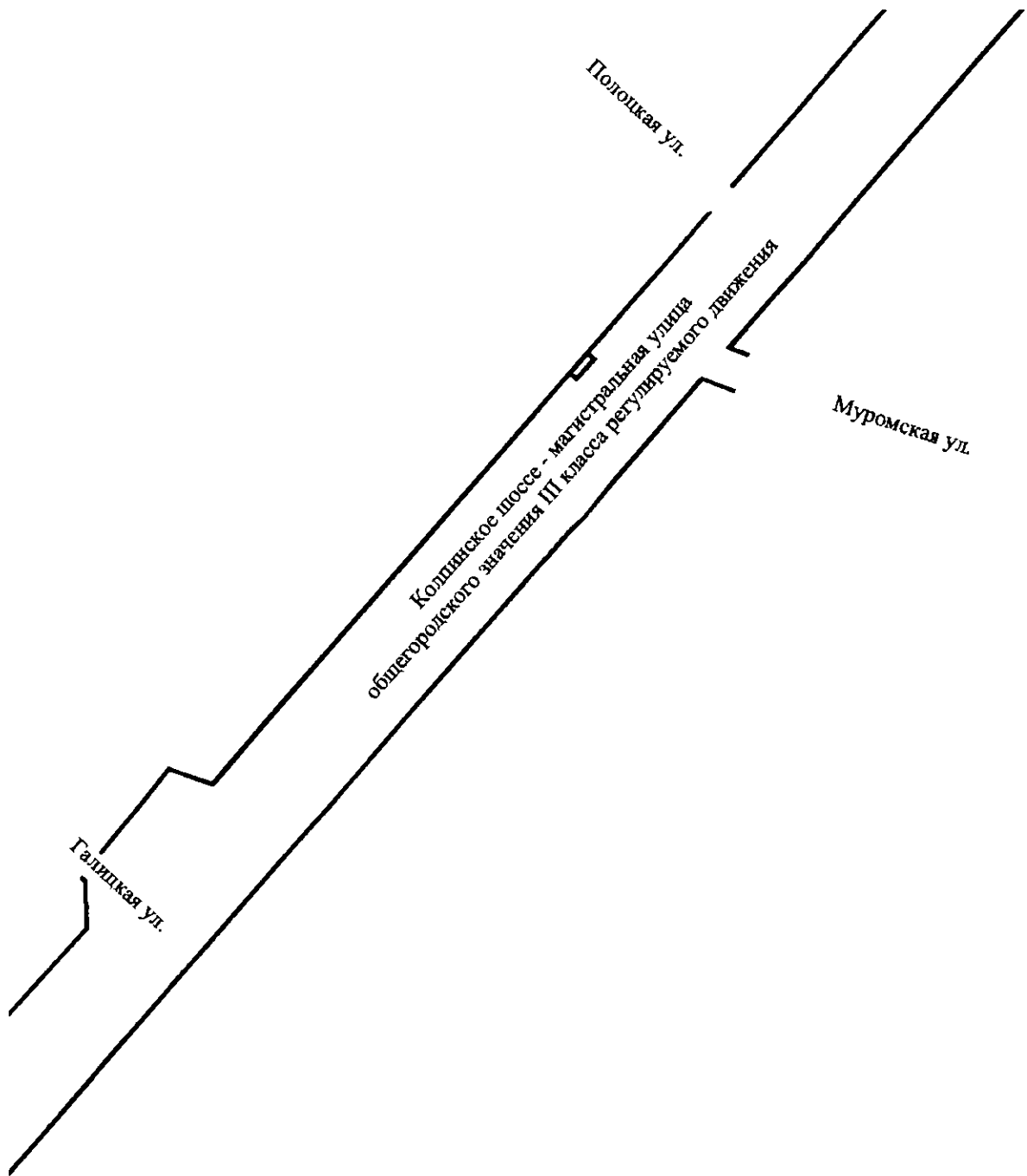
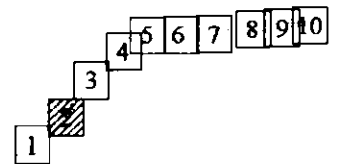


Схема расположения листов



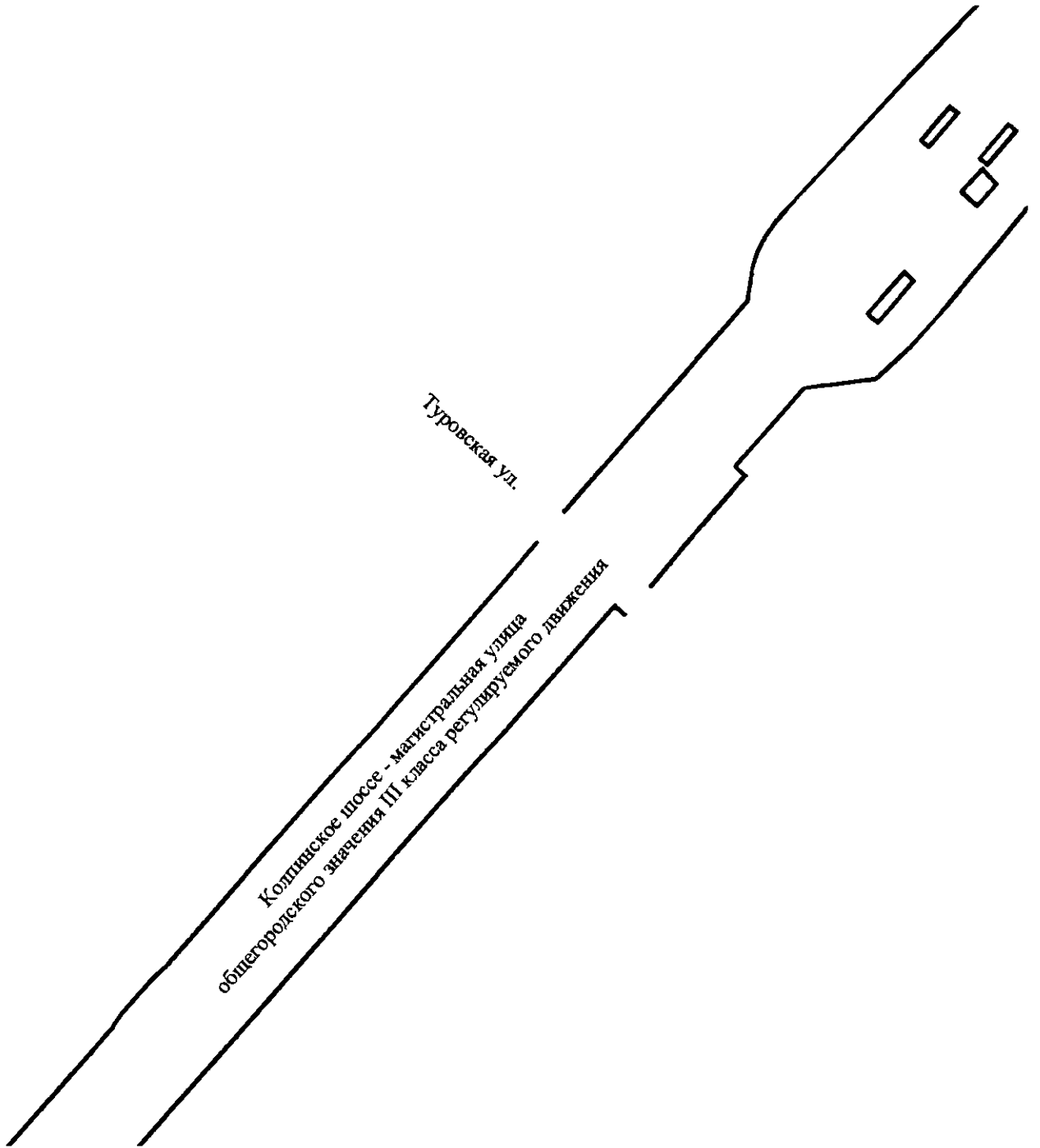
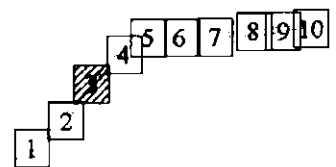


Схема расположения листов



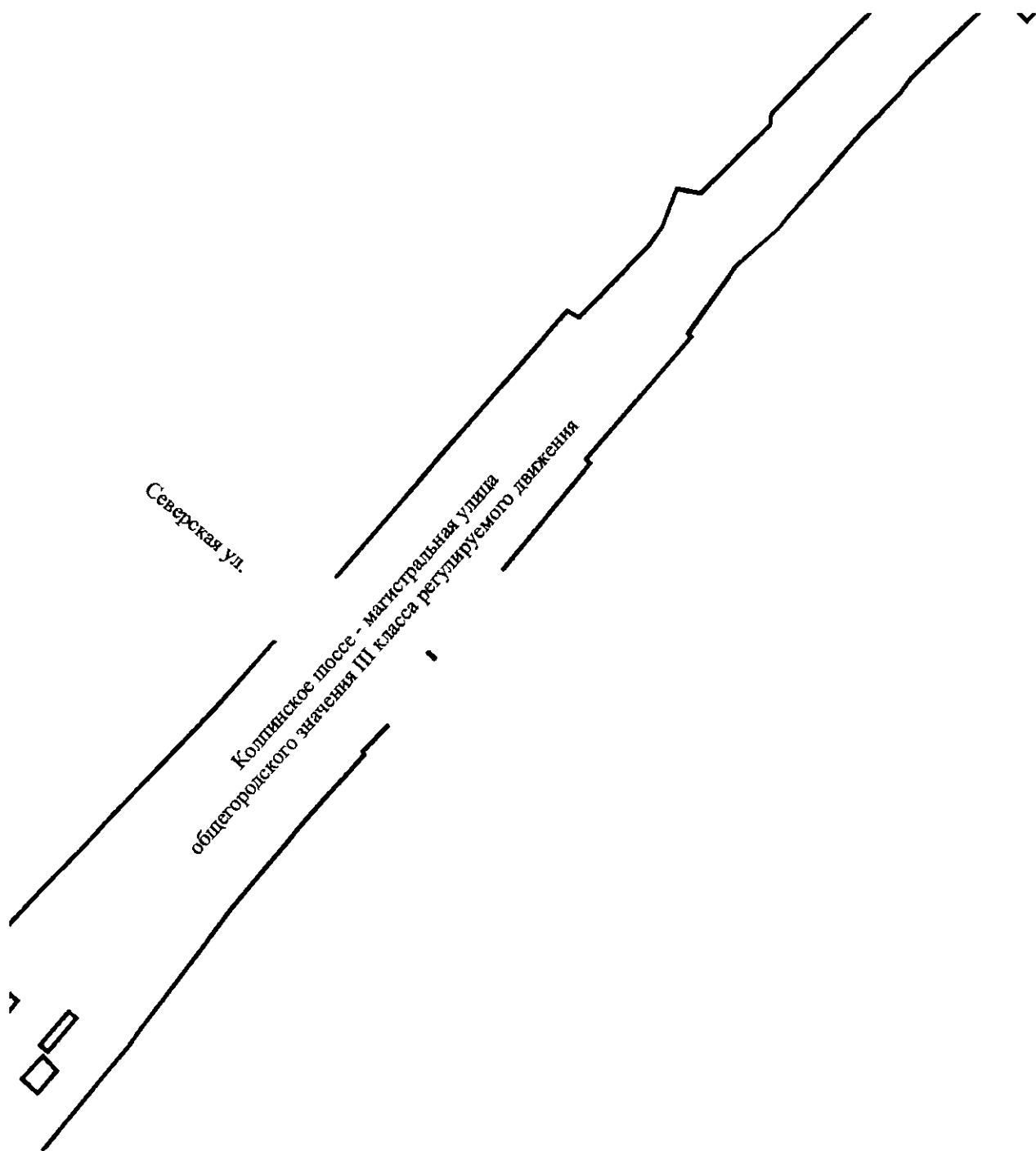
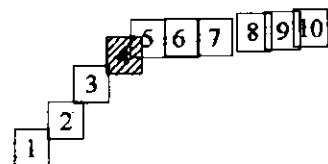
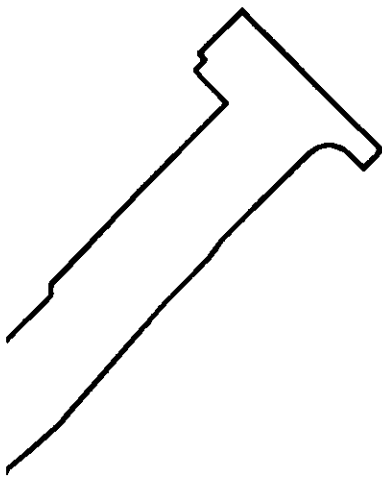
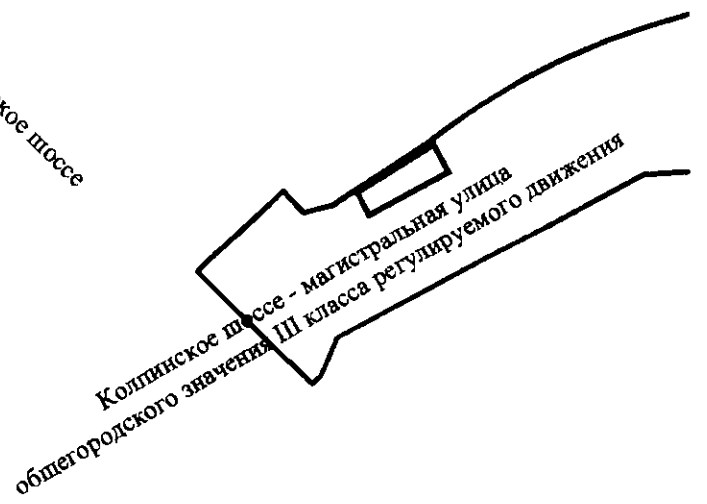


Схема расположения листов



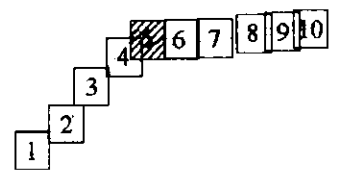


Московское шоссе



Колпинское шоссе - магистральная улица
областного значения III класса регулируемого движения

Схема расположения листов



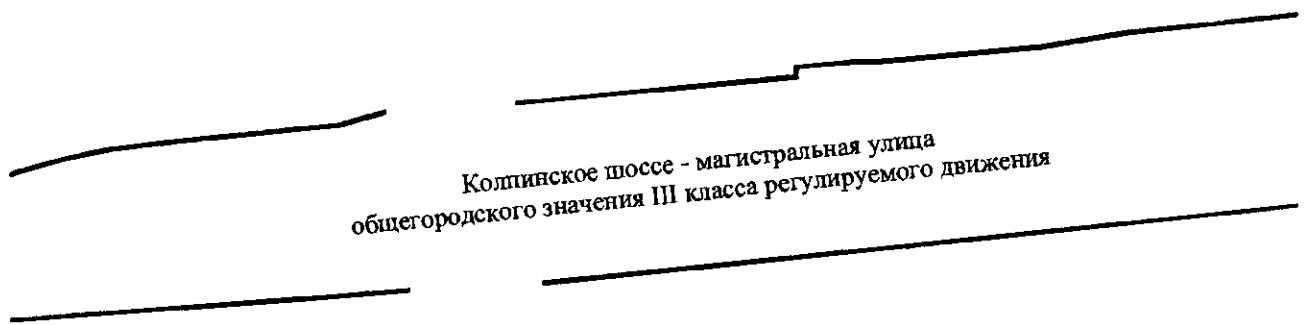
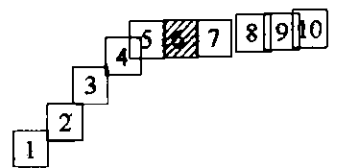


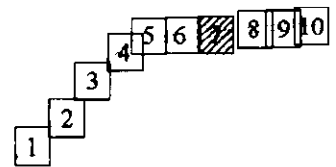
Схема расположения листов



Софийская ул.

Колпинское шоссе - магистральная улица
общегородского значения III класса регулируемого движения

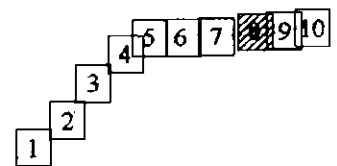
Схема расположения листов



Колпинское шоссе - магистральная улица
общегородского значения III класса регулируемого движения

Софийская ул.

Схема расположения листов



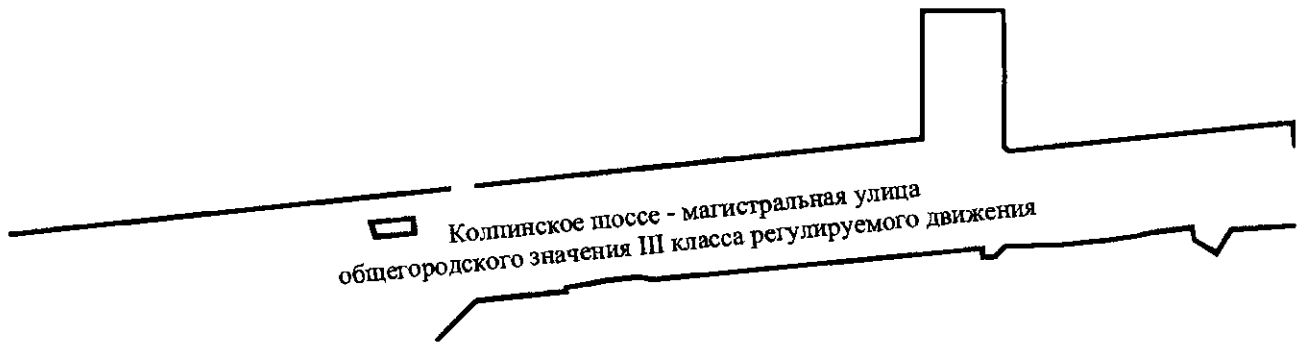
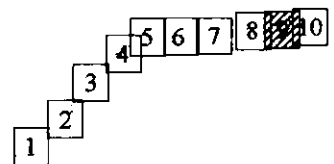
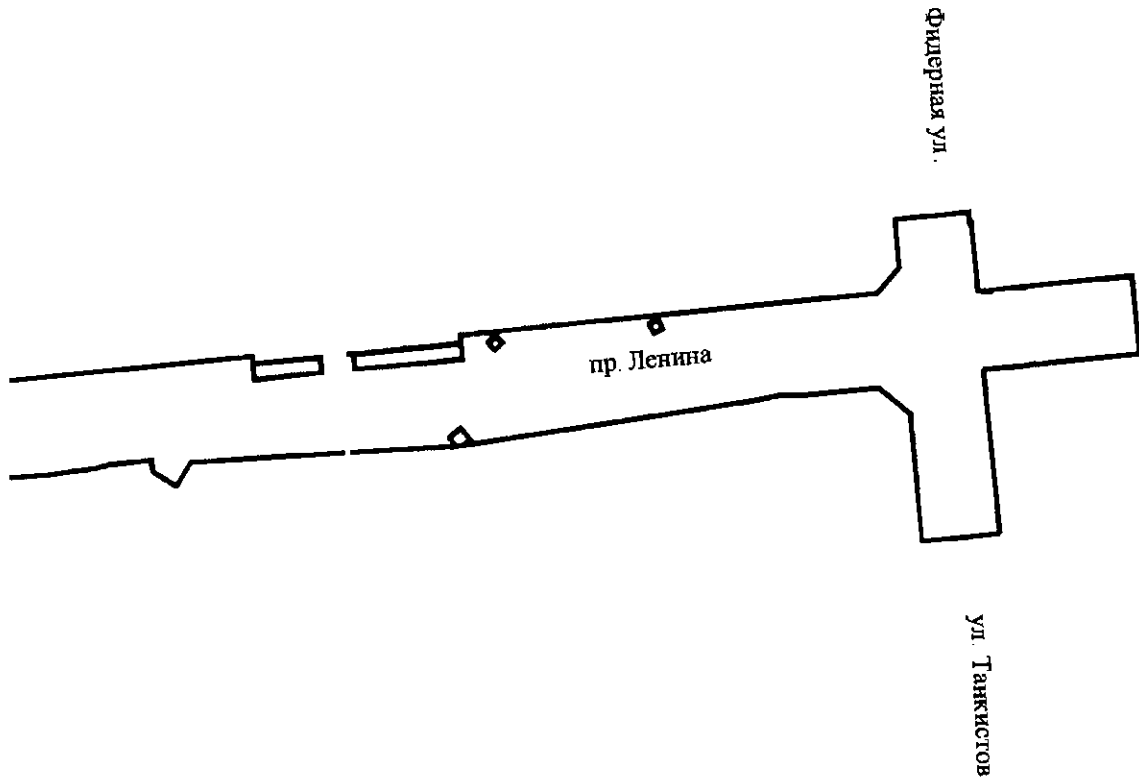


Схема расположения листов


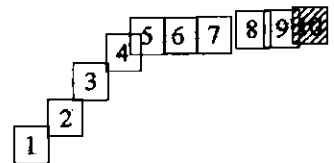




Условные обозначения

— - красные линии

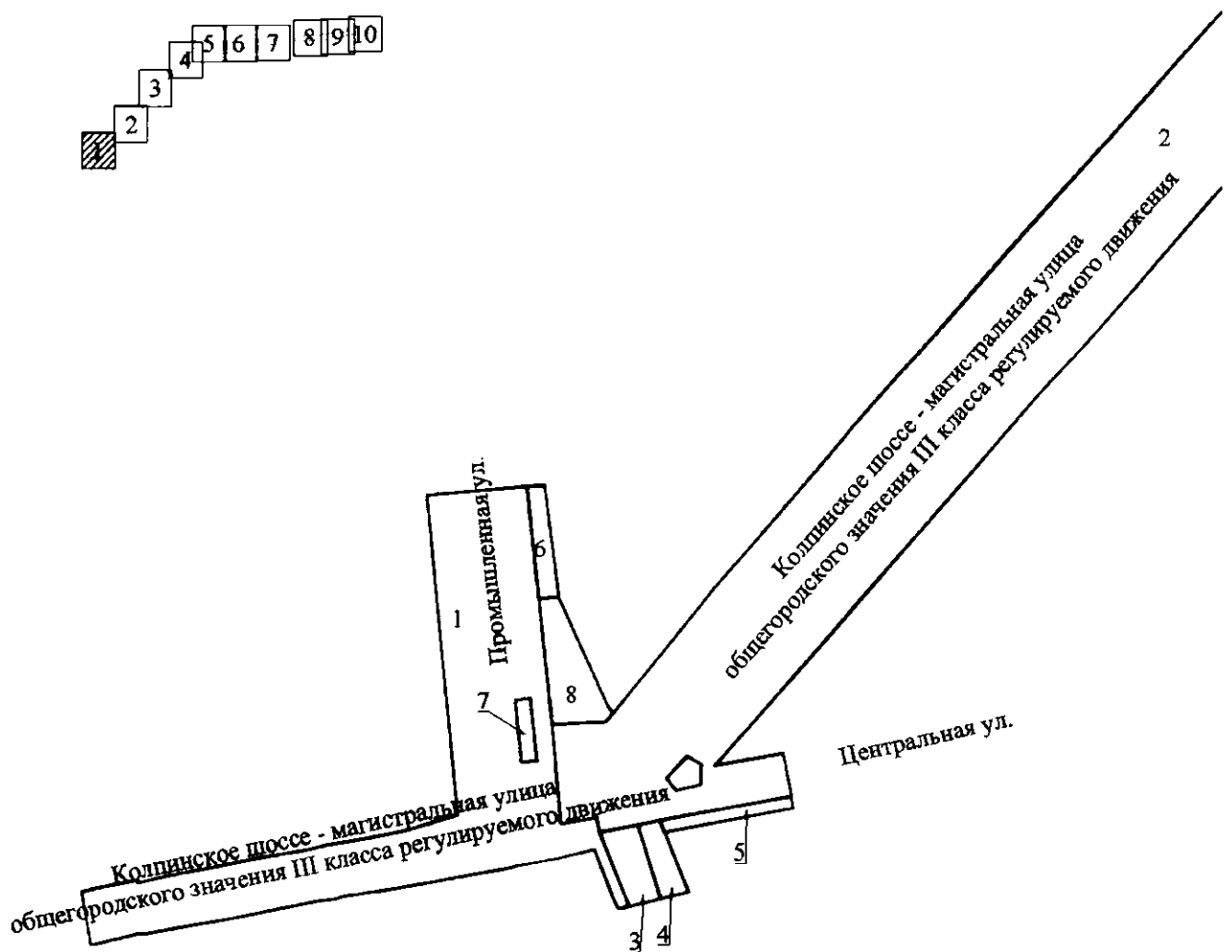
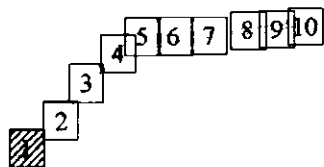
Схема расположения листов



ЧЕРТЕЖ

межевания территории для размещения линейного объекта регионального значения
«Колпинское шоссе на участке от Промышленной ул. до Фидерной ул. - ул. Танкистов»
(границы и условные номера образуемых земельных участков, в том числе в отношении
которых предполагаются их резервирование и (или) изъятие для государственных нужд)

Схема расположения листов



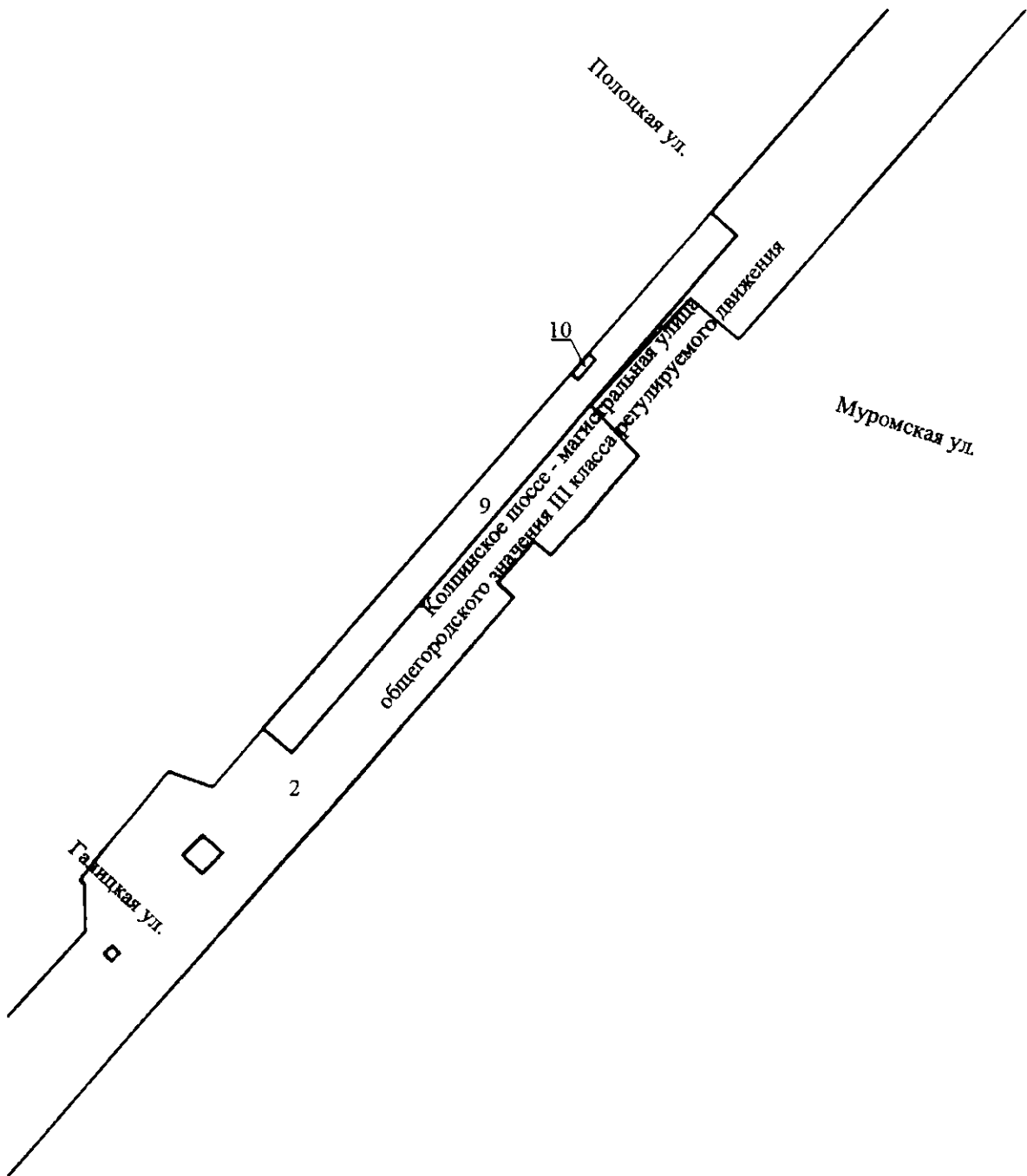
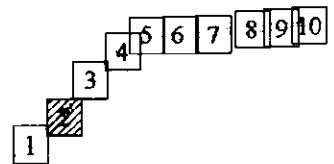


Схема расположения листов



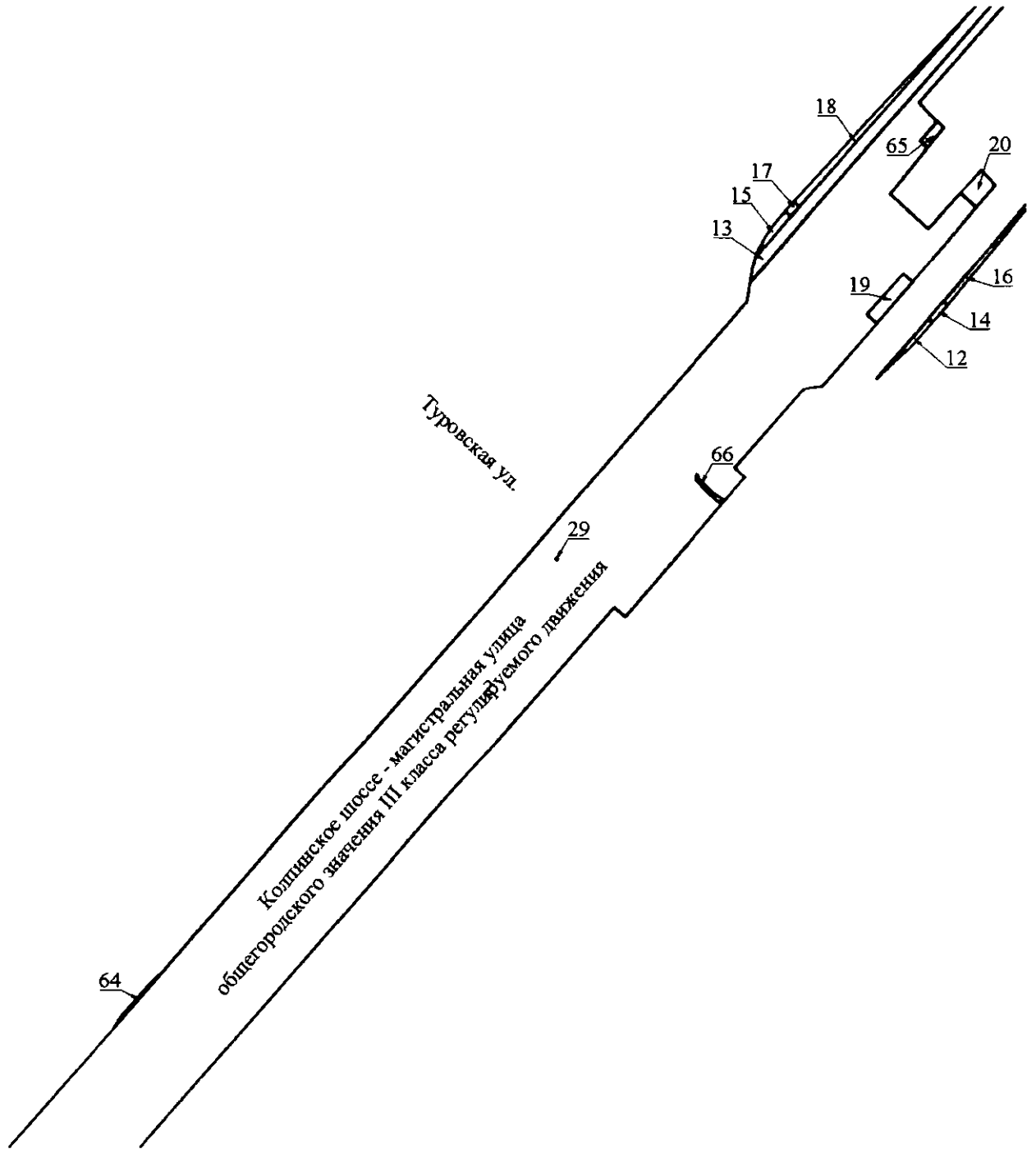
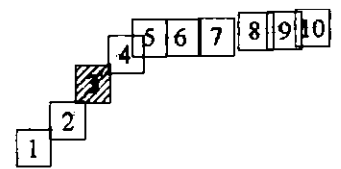


Схема расположения листов



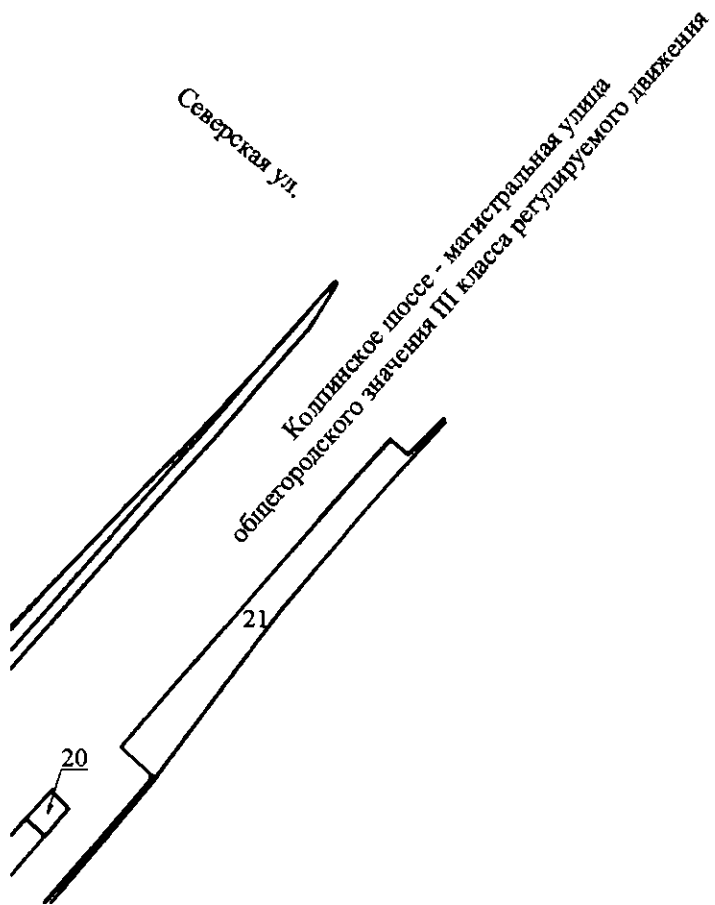
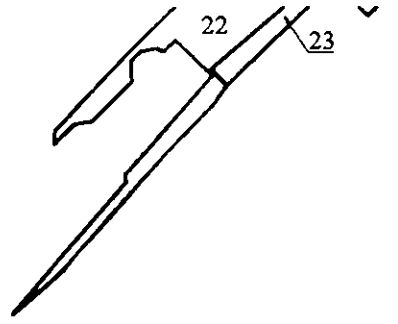
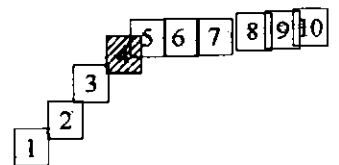
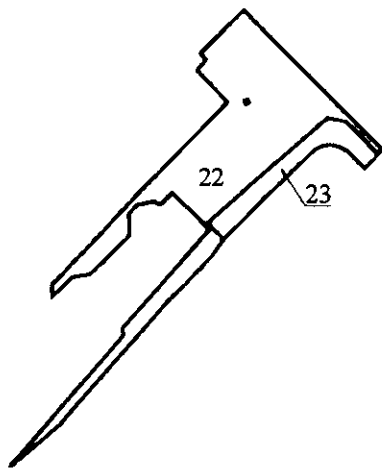


Схема расположения листов





Московское шоссе

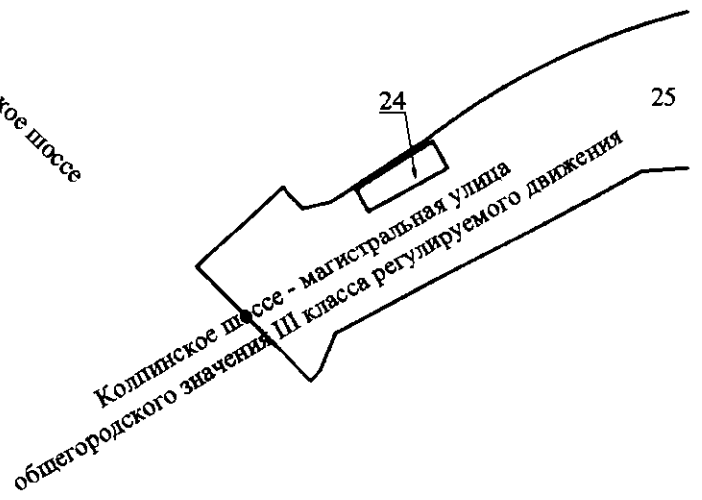
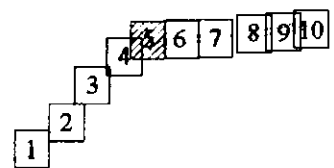


Схема расположения листов



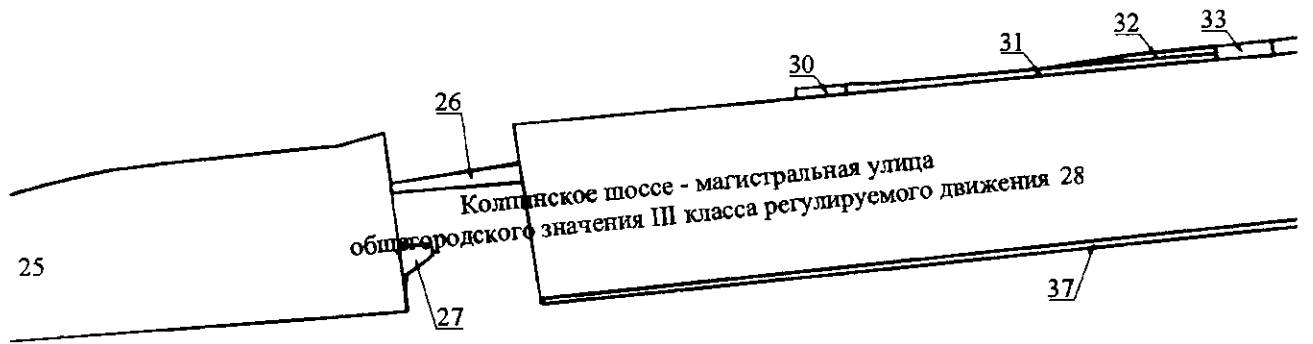
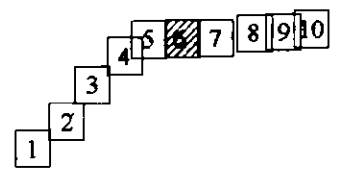


Схема расположения листов



Софийская ул.

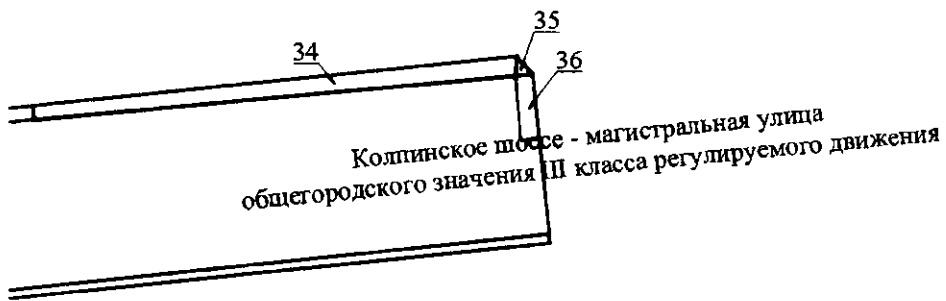
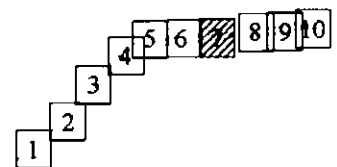
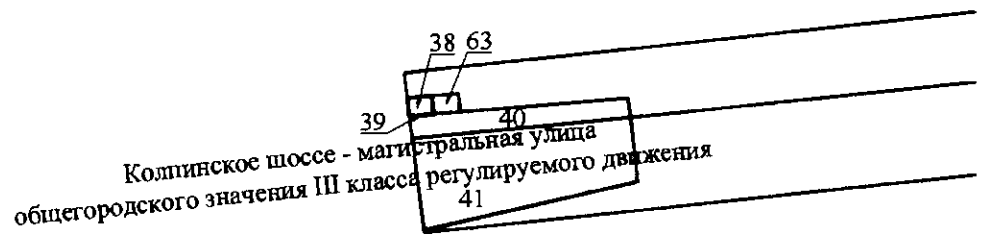


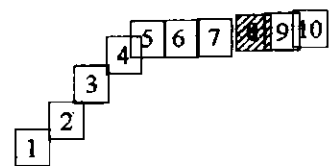
Схема расположения листов





Софийская ул.

Схема расположения листов



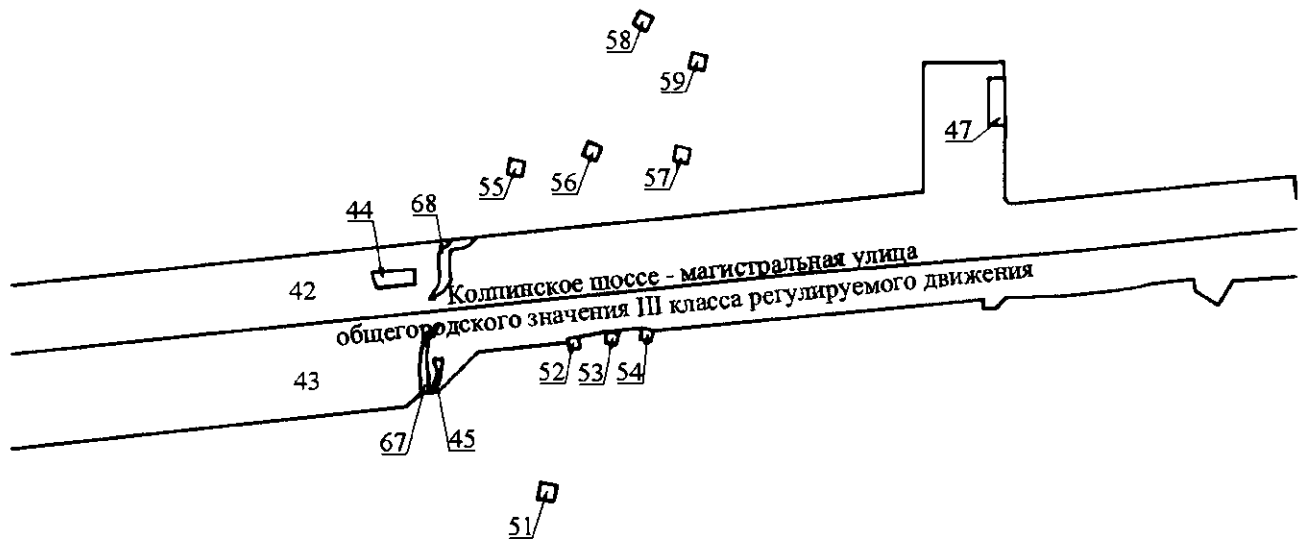
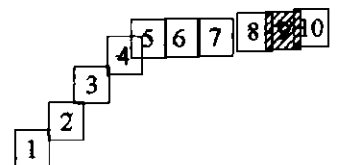
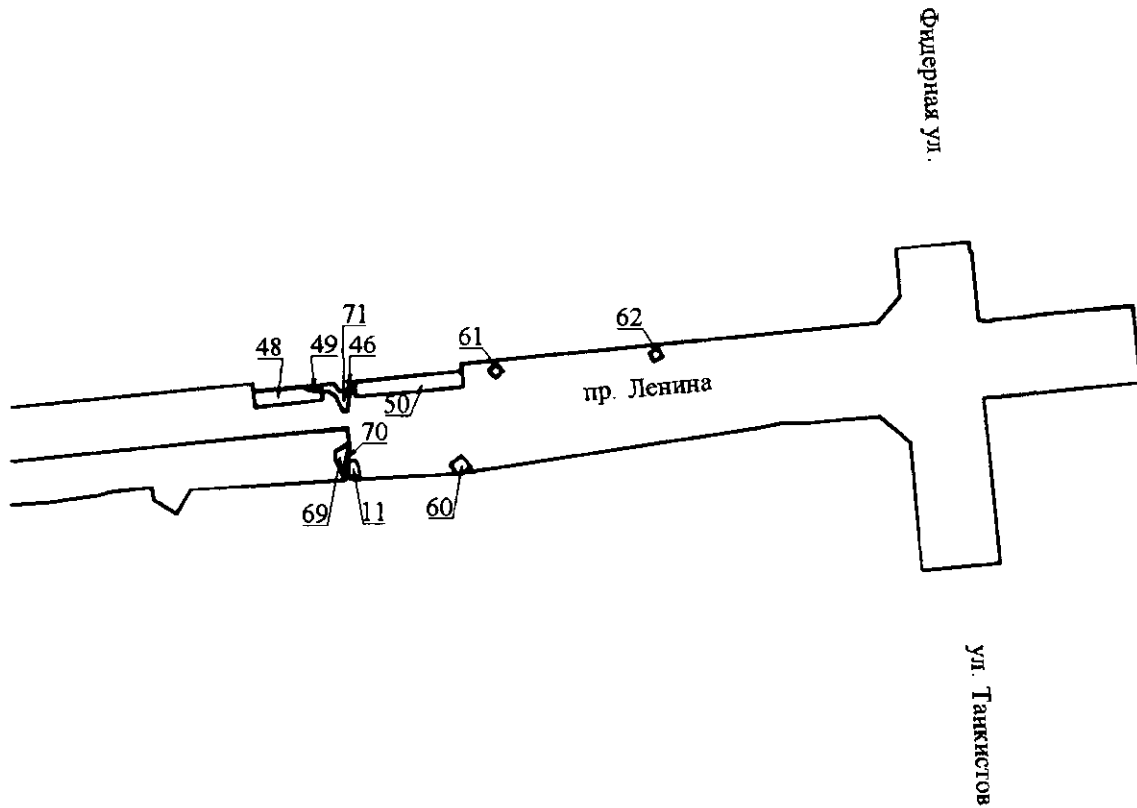


Схема расположения листов

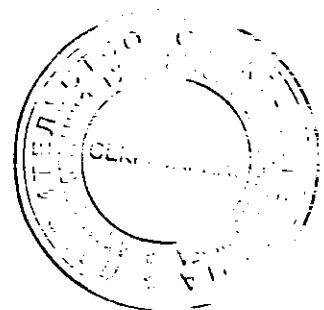
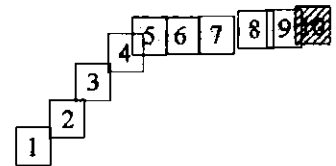




Условные обозначения

- - границы образуемых земельных участков, в том числе в отношении которых предполагаются их резервирование и (или) изъятие для государственных нужд
- 1 - условные номера образуемых земельных участков, в том числе в отношении которых предполагаются их резервирование и (или) изъятие для государственных нужд

Схема расположения листов



Приложение № 7
к постановлению
Правительства Санкт-Петербурга
от 31.03.2026 № 203

ПЕРЕЧЕНЬ

образуемых земельных участков; перечень координат характерных точек образуемых земельных участков; сведения о границах территории, применительно к которой осуществляется подготовка проекта межевания, содержащие перечень координат характерных точек таких границ в системе координат, используемой для ведения Единого государственного реестра недвижимости; вид разрешенного использования образуемых земельных участков, предназначенных для размещения линейного объекта регионального значения и объектов капитального строительства, проектируемых в составе линейного объекта регионального значения, а также существующих земельных участков, занятых линейным объектом регионального значения и объектами капитального строительства, входящими в состав линейного объекта регионального значения «Колпинское шоссе на участке от Промышленной ул. до Фидерной ул. – ул.Танкистов»

1. Перечень образуемых земельных участков.

Условный номер образуемого земельного участка	Номера характерных точек образуемого земельного участка	Кадастровый номер земельного участка, из которого образуется земельный участок	Площадь образуемого земельного участка, га	Способ образования земельного участка	Сведения об отнесении (неотнесении) образуемого земельного участка к территории и общего пользования	Сведения об отнесении образуемого земельного участка к определенной категории земель
1	2	3	4	5	6	7
1	1-43 (внутренний контур 1: 1-4)	-	2,0209	Образование земельного участка из земель, находящихся в государственной собственности	Отнесен	Земли населенных пунктов
2	1-81 (внутренний контур 1: 1-7; внутренний контур 2: 1-4; внутренний)	-	14,9460	Образование земельного участка из земель, находящихся в государственной собственности	Отнесен	Земли населенных пунктов

1	2	3	4	5	6	7
	контур 3: 1-8; внутрен- ний контур 4: 1-4; внутрен- ний контур 5: 1-19)					
3	1-4	78:42:0018311:221	0,0923	Раздел	Отнесен	Земли населенных пунктов
4	1-6	78:42:0018311:216	0,0651	Раздел	Отнесен	Земли населенных пунктов
5	1-4	78:42:0018311:217	0,0525	Раздел	Отнесен	Земли населенных пунктов
6	1-4	-	0,0714	Образование земельного участка из земель, находящихся в государственной собственности	Отнесен	Земли населенных пунктов
7	1-4	-	0,0322	Образование земельного участка из земель, находящихся в государственной собственности	Не отнесен	Земли населенных пунктов
8	1-6	78:42:0018304: 26306	0,1776	Раздел	Отнесен	Земли населенных пунктов
9	1-5 (внутрен- ний контур 1: 1-4)	78:42:0018304: 1008	0,9901	Раздел	Отнесен	Земли населенных пунктов
10	1-4	78:42:0018304: 1008	0,0099	Раздел	Не отнесен	Земли населенных пунктов
11	1-6	-	0,0058	Образование земельного участка из земель, находящихся в государственной собственности	Не отнесен	Земли населенных пунктов
12	1-5	78:42:0018305: 1503	0,0133	Раздел	Отнесен	Земли населенных пунктов

1	2	3	4	5	6	7
13	1-7	78:42:0018304: 171	0,2528	Раздел или перераспределение	Отнесен	Земли населенных пунктов
14	1-4	78:42:0018305: 1210	0,0056	Раздел	Отнесен	Земли населенных пунктов
15	1-6	78:42:0018304:209	0,0142	Раздел	Отнесен	Земли населенных пунктов
16	1-7	78:42:0018305: 1217	0,0343	Раздел	Отнесен	Земли населенных пунктов
17	1-4	78:42:0018304:214	0,0044	Раздел или перераспределение	Отнесен	Земли населенных пунктов
18	1-4	78:42:0018304:208	0,0532	Раздел или образование земельного участка из земель, находящихся в государственной собственности	Отнесен	Земли населенных пунктов
19	1-5	-	0,0322	Образование земельного участка из земель, находящихся в государственной собственности	Не отнесен	Земли населенных пунктов
20	1-5	-	0,0285	Образование земельного участка из земель, находящихся в государственной собственности	Не отнесен	Земли населенных пунктов
21	1-11	78:42:0018305: 22(1)	0,4401	Раздел	Отнесен	Земли населенных пунктов
22	1-40 (внутрен- ний контур 1: 1-4)	-	0,7521	Образование земельного участка из земель, находящихся в государственной собственности	Отнесен	Земли населенных пунктов
23	1-24	78:42:0018305:7	0,1240	Раздел или перераспределение	Отнесен	Земли населенных пунктов
24	1-4	-	0,0776	Образование земельного участка из земель, находящихся в государственной собственности	Не отнесен	Земли населенных пунктов

1	2	3	4	5	6	7
25	1-37 (внутренний контур 1: 1-4)	-	3,8132	Образование земельного участка из земель, находящихся в государственной собственности	Отнесен	Земли населенных пунктов
26	1-4	78:42:0018326:1	0,0569	Раздел	Отнесен	Земли населенных пунктов
27	1-7	78:42:0018327: 1384	0,0233	Раздел или образование земельного участка из земель, находящихся в государственной собственности	Отнесен	Земли населенных пунктов
28	1-14	-	6,4504	Образование земельного участка из земель, находящихся в государственной собственности	Отнесен	Земли населенных пунктов
29	1-4	-	0,0002	Образование земельного участка из земель, находящихся в государственной собственности	Отнесен	Земли населенных пунктов
30	1-4	78:42:0018326:372	0,0152	Раздел	Отнесен	Земли населенных пунктов
31	1-7	78:42:0018326:355	0,0849	Раздел	Отнесен	Земли населенных пунктов
32	1-4	78:42:0018326:366	0,0236	Раздел	Отнесен	Земли населенных пунктов
33	1-5	78:42:0018326:367	0,0245	Раздел	Отнесен	Земли населенных пунктов
34	1-6	78:42:0018326:366	0,2552	Раздел	Отнесен	Земли населенных пунктов
35	1-3	78:37:0017212:429	0,0052	Раздел	Отнесен	Земли населенных пунктов
36	1-4	-	0,0362	Образование земельного участка из земель, находящихся в государственной собственности	Отнесен	Земли населенных пунктов

1	2	3	4	5	6	7
37	1-4	78:42:0018327: 1065	0,2920	Перераспределение или образование земельного участка из земель, находящихся в государственной собственности или раздел	Отнесен	Земли населенных пунктов
38	1-4	-	0,0133	Образование земельного участка из земель, находящихся в государственной собственности	Не отнесен	Земли населенных пунктов
39	1-4	78:37:0017212:211	0,0011	Перераспределение или образование земельного участка из земель, находящихся в государственной собственности или раздел	Не отнесен	Земли населенных пунктов
40	1-7	78:37:0017212:211	0,1429	Перераспределение или образование земельного участка из земель, находящихся в государственной собственности или раздел	Отнесен	Земли населенных пунктов
41	1-4	78:42:0018327:62	0,5283	Перераспределение или образование земельного участка из земель, находящихся в государственной собственности или раздел	Отнесен	Земли населенных пунктов
42	1-114 (внутрен- ний контур 1: 1-4; внутрен- ний контур 2: 1-6; внутрен- ний контур 3: 1-4; внутрен- ний контур 4: 1-4)	-	6,3151	Образование земельного участка из земель, находящихся в государственной собственности	Отнесен	Земли населенных пунктов

1	2	3	4	5	6	7
43	1-82	-	2,9451	Образование земельного участка из земель, находящихся в государственной собственности	Отнесен	Земли населенных пунктов
44	1-4	-	0,0195	Образование земельного участка из земель, находящихся в государственной собственности	Не отнесен	Земли населенных пунктов
45	1-20	-	0,0054	Образование земельного участка из земель, находящихся в государственной собственности	Не отнесен	Земли населенных пунктов
46	1-6	-	0,0001	Образование земельного участка из земель, находящихся в государственной собственности	Не отнесен	Земли населенных пунктов
47	1-4	78:37:0017212: 1057	0,0246	Раздел или перераспределение	Отнесен	Земли населенных пунктов
48	1-7	-	0,0290	Образование земельного участка из земель, находящихся в государственной собственности	Не отнесен	Земли населенных пунктов
49	1-5	-	0,0024	Образование земельного участка из земель, находящихся в государственной собственности	Не отнесен	Земли населенных пунктов
50	1-6	-	0,0505	Образование земельного участка из земель, находящихся в государственной собственности	Не отнесен	Земли населенных пунктов
51	1-4	78:42:0018327: 1063	0,0086	Раздел	Не отнесен	Земли населенных пунктов

1	2	3	4	5	6	7
52	1-5	-	0,0040	Образование земельного участка из земель, находящихся в государственной собственности	Не отнесен	Земли населенных пунктов
53	1-4	-	0,0040	Образование земельного участка из земель, находящихся в государственной собственности	Не отнесен	Земли населенных пунктов
54	1-4	-	0,0040	Образование земельного участка из земель, находящихся в государственной собственности	Не отнесен	Земли населенных пунктов
55	1-4	-	0,0069	Образование земельного участка из земель, находящихся в государственной собственности	Не отнесен	Земли населенных пунктов
56	1-4	-	0,0069	Образование земельного участка из земель, находящихся в государственной собственности	Не отнесен	Земли населенных пунктов
57	1-4	-	0,0069	Образование земельного участка из земель, находящихся в государственной собственности	Не отнесен	Земли населенных пунктов
58	1-4	-	0,0069	Образование земельного участка из земель, находящихся в государственной собственности	Не отнесен	Земли населенных пунктов
59	1-4	-	0,0069	Образование земельного участка из земель, находящихся в государственной собственности	Не отнесен	Земли населенных пунктов

1	2	3	4	5	6	7
60	1-6	-	0,0066	Образование земельного участка из земель, находящихся в государственной собственности	Не отнесен	Земли населенных пунктов
61	1-4	-	0,0030	Образование земельного участка из земель, находящихся в государственной собственности	Не отнесен	Земли населенных пунктов
62	1-4	-	0,0030	Образование земельного участка из земель, находящихся в государственной собственности	Не отнесен	Земли населенных пунктов
63	1-4	-	0,0148	Образование земельного участка из земель, находящихся в государственной собственности	Не отнесен	Земли населенных пунктов
64	1-4	78:42:0018304:26	0,0064	Раздел	Отнесен	Земли населенных пунктов
65	1-4	-	0,0109	Образование земельного участка из земель, находящихся в государственной собственности	Отнесен	Земли населенных пунктов
66	1-11	-	0,0032	Образование земельного участка из земель, находящихся в государственной собственности	Отнесен	Земли населенных пунктов
67	1-27	-	0,0145	Образование земельного участка из земель, находящихся в государственной собственности	Отнесен	Земли населенных пунктов
68	1-26	-	0,0223	Образование земельного участка из земель, находящихся в государственной собственности	Отнесен	Земли населенных пунктов

1	2	3	4	5	6	7
69	1-11	-	0,0076	Образование земельного участка из земель, находящихся в государственной собственности	Отнесен	Земли населенных пунктов
70	1-7	-	0,0006	Образование земельного участка из земель, находящихся в государственной собственности	Отнесен	Земли населенных пунктов
71	1-15	-	0,0114	Образование земельного участка из земель, находящихся в государственной собственности	Отнесен	Земли населенных пунктов

Перечень образуемых и существующих земельных участков, в отношении которых предполагаются их резервирование и (или) изъятие для государственных нужд.

Условный номер образуемого земельного участка	Кадастровый номер земельного участка, из которого образуется земельный участок/ Кадастровый номер или иной ранее присвоенный государственный учетный номер существующего земельного участка	Адрес или описание местоположения земельного участка	Резервирование и (или) изъятие для государственных нужд
1	2	3	4
3	78:42:0018311:221	Санкт-Петербург, пос. Шушары, Детскосельский, Центральная ул., участок 36 (южнее пересечения с Колпинским шоссе)	Образуемый к изъятию
4	78:42:0018311:216	Санкт-Петербург, пос. Шушары, Детскосельский, Центральная ул., участок 31 (западнее дома № 13, литера А)	Образуемый к изъятию
5	78:42:0018311:217	Санкт-Петербург, пос. Шушары, Детскосельский, Центральная ул., участок 32 (севернее дома № 13, литера А)	Образуемый к изъятию
8	78:42:0018304:26306	Санкт-Петербург, по. Шушары, Славянка, Колпинское шоссе, участок 204 (северо-восточнее пересечения Колпинского шоссе и Промышленной ул.)	Образуемый к изъятию

1	2	3	4
9	78:42:0018304:1008	Санкт-Петербург, поселок Шушары, Колпинское шоссе, участок 1 (северо-западнее дома № 63, литера А, по Колпинскому шоссе)	Образуемый к резервированию
10	78:42:0018304:1008	Санкт-Петербург, поселок Шушары, Колпинское шоссе, участок 1 (северо-западнее дома № 63, литера А, по Колпинскому шоссе)	Образуемый к резервированию
12	78:42:0018305:1503	Российская Федерация, Санкт-Петербург, пос.Шушары, Колпинское шоссе (Детскосельский)	Образуемый к изъятию
13	78:42:0018304:171	Санкт-Петербург, пос.Шушары, Колпинское шоссе, участок 111 (квартал V)	Образуемый к резервированию
14	78:42:0018305:1210	Установлено относительно ориентира, расположенного в границах участка. Ориентир: Санкт-Петербург, пос.Шушары, территория предприятия «Детскосельское», участок 505 (юго-восточнее дома № 40, корп.1, литера А, по Колпинскому шоссе). Почтовый адрес ориентира: Санкт-Петербург, пос.Шушары, территория предприятия «Детскосельское», участок 505	Образуемый к изъятию
15	78:42:0018304:209	Санкт-Петербург, пос.Шушары, Колпинское шоссе, участок 140 (квартал V)	Образуемый к изъятию
16	78:42:0018305:1217	Установлено относительно ориентира, расположенного в границах участка. Ориентир Санкт-Петербург, пос.Шушары, территория предприятия «Детскосельское», участок 506 (юго-восточнее дома № 40, корп.1, литера А, по Колпинскому шоссе). Почтовый адрес ориентира: Санкт-Петербург, пос.Шушары, территория предприятия «Детскосельское», участок 506	Образуемый к изъятию
17	78:42:0018304:214	Санкт-Петербург, пос.Шушары, Колпинское шоссе, участок 143 (квартал V)	Образуемый к резервированию
18	78:42:0018304:208	Санкт-Петербург, пос.Шушары, Колпинское шоссе, участок 139 (квартал V)	Образуемый к резервированию
21	78:42:0018305:22(1)	Санкт-Петербург, пос.Шушары, территория предприятия «Детскосельское», участок 201	Образуемый к изъятию
23	78:42:0018305:7	Санкт-Петербург, пос.Шушары, Московская Славянка, д.17а (участок 2)	Образуемый к резервированию
26	78:42:0018326:1	Санкт-Петербург (19-28 км, АОЗТ «Ленсоветовское», АОЗТ «Детскосельское»)	Образуемый к резервированию

1	2	3	4
27	78:42:0018327:1384	Российская Федерация, Санкт-Петербург, внутригородское муниципальное образование Санкт-Петербурга поселок Шушары, земельный участок 964	Образуемый к резервированию
29	-	-	Образуемый к изъятию
30	78:42:0018326:372	Российская Федерация, внутригородское муниципальное образование города федерального значения Санкт-Петербурга поселок Шушары, Колпинское шоссе	Образуемый к изъятию
31	78:42:0018326:355	Российская Федерация, внутригородское муниципальное образование города федерального значения Санкт-Петербурга поселок Шушары, Колпинское шоссе	Образуемый к изъятию
32	78:42:0018326:366	Российская Федерация, внутригородское муниципальное образование города федерального значения Санкт-Петербурга поселок Шушары, Колпинское шоссе	Образуемый к изъятию
33	78:42:0018326:367	Российская Федерация, внутригородское муниципальное образование города федерального значения Санкт-Петербурга поселок Шушары, Колпинское шоссе	Образуемый к изъятию
34	78:42:0018326:366	Российская Федерация, внутригородское муниципальное образование города федерального значения Санкт-Петербурга поселок Шушары, Колпинское шоссе	Образуемый к изъятию
35	78:37:0017212:429	Санкт-Петербург, г. Колпино, территория предприятия «Ленсоветовское», участок 278	Образуемый к изъятию
37	78:42:0018327:1065	Санкт-Петербург, пос. Шушары, территория Детскосельский, участок 50	Образуемый к резервированию
39	78:37:0017212:211	Санкт-Петербург, г. Колпино, Скоростная автомобильная магистраль, участок 23 (восточнее пересечения Колпинского шоссе с Московским шоссе)	Образуемый к изъятию
40	78:37:0017212:211	Санкт-Петербург, г. Колпино, Скоростная автомобильная магистраль, участок 23 (восточнее пересечения Колпинского шоссе с Московским шоссе)	Образуемый к изъятию
41	78:42:0018327:62	Санкт-Петербург, пос. Шушары, Скоростная автомобильная магистраль, участок 22 (восточнее пересечения Колпинского шоссе с Московским шоссе)	Образуемый к резервированию
47	78:37:0017212:1057	Санкт-Петербург, г. Колпино, Колпинское шоссе, участок 2 (пересечение дороги на ДСК-5, у ГСК «Энергетик»)	Образуемый к резервированию
51	78:42:0018327:1063	Санкт-Петербург, пос. Шушары, Детскосельский, Колпинское шоссе, участок 31 (юго-восточнее пересечения с Софийской ул.)	Образуемый к изъятию

1	2	3	4
64	78:42:0018304:26	Санкт-Петербург, пос. Шушары, Колпинское шоссе, участок 26 (квартал XIII)	Образуемый к изъятию
-	78:42:0018304:10477	Санкт-Петербург, пос. Шушары, Детскосельский, Колпинское шоссе, участок 3 (юго-западнее пересечения с Галицкой ул.)	Существующий к резервированию
-	78:42:0018309:4130	Санкт-Петербург, пос. Шушары, Детскосельский, Колпинское шоссе, участок 12 (северо-восточнее дома № 67, литера А, по Колпинскому шоссе)	Существующий к резервированию
-	78:42:0018309:4127	Санкт-Петербург, пос. Шушары, Детскосельский, Колпинское шоссе, участок 7 (северо-восточнее дома № 67, литера А, по Колпинскому шоссе)	Существующий к резервированию
-	78:42:0018305:1182	Санкт-Петербург, пос. Шушары, Колпинское шоссе (Детскосельский), участок 33	Существующий к изъятию
-	78:42:0018305:1209	Санкт-Петербург, пос. Шушары, территория предприятия «Детскосельское», участок 504	Существующий к изъятию
-	78:42:0018326:2	Санкт-Петербург, пос. Шушары, ВСМ, участок 5 (19-28 км)	Существующий к резервированию
-	78:42:0018327:1	Санкт-Петербург, пос. Шушары, ВСМ, участок 6 (19-28 км)	Существующий к резервированию
-	78:42:1831101:9	Санкт-Петербург, г. Пушкин, Новая Деревня, Колпинское шоссе, д. 109, литера А	Существующий к изъятию

Перечень и адреса объектов недвижимого имущества, расположенных на земельных участках, в отношении которых предполагаются их резервирование и (или) изъятие для государственных нужд.

Кадастровый номер существующего земельного участка/ условный номер образуемого земельного участка	Кадастровый номер объекта недвижимого имущества	Наименование объекта недвижимого имущества	Адрес объекта недвижимого имущества
1	2	3	4
78:42:0018311:221	78:42:0000000:3663	Водопроводная сеть	Санкт-Петербург, водопроводная сеть Пушкинского района, литера А
	78:42:0000000:3993	ВЛ 35 кВ Пушкинская - 3	Санкт-Петербург, электросеть 35 кВ Пушкинского района
	78:42:0000000:3914	Канализационная сеть	Санкт-Петербург, канализационная сеть Пушкинского района, литера В

1	2	3	4
78:42:0018311:216	78:42:0000000:3663	Водопроводная сеть	Санкт-Петербург, водопроводная сеть Пушкинского района, литера А
	78:42:0000000:3914	Канализационная сеть	Санкт-Петербург, канализационная сеть Пушкинского района, литера В
78:42:0018311:217	78:42:0000000:3663	Водопроводная сеть	Санкт-Петербург, водопроводная сеть Пушкинского района, литера А
	78:42:0000000:3914	Канализационная сеть	Санкт-Петербург, канализационная сеть Пушкинского района, литера В
78:42:0018304:1008	78:42:0000000:3914	Канализационная сеть	Санкт-Петербург, канализационная сеть Пушкинского района, литера В
78:42:0018304:171	78:42:0000000:3914	Канализационная сеть	Санкт-Петербург, канализационная сеть Пушкинского района, литера В
78:42:0018304:209	78:42:0018304:10496	Многоквартирный дом	Санкт-Петербург, поселок Шушары, Славянка, Колпинское шоссе, д. 38, корп. 1, литера А
78:42:0018304:214	78:42:0000000:3663	Водопроводная сеть	Санкт-Петербург, водопроводная сеть Пушкинского района, литера А
78:42:0018304:208	78:42:0018304:10481	Многоквартирный дом	Санкт-Петербург, поселок Шушары, Славянка, Колпинское шоссе, д. 40, корп. 1, литера А
78:42:0018305:7	78:42:0000000:3663	Водопроводная сеть	Санкт-Петербург, водопроводная сеть Пушкинского района, литера А
78:42:0018326:1	78:00:0000000:1351	ВЛ 110 кВ Колпинская-8	Санкт-Петербург, электросеть 110 кВ Пушкинского и Колпинского районов, литера В
	78:00:0000000:1362	ВЛ 110 кВ Детскосельская - 1/2	Санкт-Петербург, электросеть 110 кВ Пушкинского и Колпинского районов, литера Б
	78:42:0000000:3914	Канализационная сеть	Санкт-Петербург, канализационная сеть Пушкинского района, литера В
78:42:0018327:1384	78:00:0000000:1696	ВОЛП ГПС Кириши - Красный Бор - н/б Пулково. Этап 1. Строительство. Этап 1.2.1 Санкт-Петербург. Участок РМ (8,4км МНПП «Красный Бор - Пулково») - БК СИКН «Пулково»	Санкт-Петербург, муниципальное образование поселок Шушары Пушкинского района Санкт-Петербурга; муниципальное образование Звездное Московского района Санкт-Петербурга; муниципальное образование Пулковский меридиан Московского района Санкт-Петербурга

1	2	3	4
		Басков пер., 14 – Арсенальная наб., 11	
78:37:0017212:429	78:00:0000000:1351	ВЛ 110 кВ Колпинская-8	Санкт-Петербург, электросеть 110 кВ Пушкинского и Колпинского районов, литера В
78:42:0018327:1065	78:42:0018327:1083	Сооружение (мелиоративный канал) мелиоративной системы – транспортирую- щий собиратель ТС-14	Российская Федерация, Санкт-Петербург, пос.Шушары, вдоль Колпинского шоссе от дома № 135 до р.Попова Ижорка
78:42:0018327:62	78:42:0018327:1083	Сооружение (мелиоративный канал) мелиоративной системы – транспортирую- щий собиратель ТС-14	Российская Федерация, Санкт-Петербург, пос.Шушары, вдоль Колпинского шоссе от дома № 135 до р.Попова Ижорка
78:42:0018304:10477	78:42:0000000:3663	Водопроводная сеть	Санкт-Петербург, водопроводная сеть Пушкинского района, литера А
Условный номер образуемого земельного участка 29	78:42:0018304:28488	Антенно-мачтовое сооружение связи	Российская Федерация, Санкт-Петербург, пос.Шушары, Колпинское ш., д.38, корп.1, литера А
78:42:1831101:9	78:42:1831101:1006	Многоквартирный дом	Санкт-Петербург, г.Пушкин, Новая Деревня, Колпинское шоссе, д.109, литера А

2. Перечень кадастровых номеров существующих земельных участков, на которых линейный объект регионального значения может быть размещен на условиях сервитута, публичного сервитута, их адреса или описание местоположения.

Номер п/п	Кадастровый номер существующего земельного участка	Адрес или описание местоположения земельного участка
1	2	3
1	78:42:0000000:4471	Российская Федерация, Санкт-Петербург, внутригородское муниципальное образование города федерального значения Санкт-Петербурга поселок Шушары, Скоростная автомобильная магистраль, участок 105 (юго-западнее пересечения Колпинского шоссе с Московским шоссе)
2	78:42:0018304: 19545	Санкт-Петербург, поселок Шушары, Колпинское шоссе, участок 160 (квартал XIV)

1	2	3
3	78:42:0018305:2976	Российская Федерация, Санкт-Петербург, внутригородское муниципальное образование города федерального значения Санкт-Петербурга поселок Шушары, территория предприятия «Детскосельское», участок 198
4	78:42:0018305:15	Санкт-Петербург, пос. Шушары, Скоростная автомобильная магистраль, участок 104 (юго-западнее пересечения Колпинского шоссе с Московским шоссе)
5	78:42:0000000:4470 (1)	Российская Федерация, Санкт-Петербург, внутригородское муниципальное образование города федерального значения Санкт-Петербурга поселок Шушары, Скоростная автомобильная магистраль, участок 105 (юго-западнее пересечения Колпинского шоссе с Московским шоссе)
6	78:37:0017212:1058	Санкт-Петербург, г. Колпино, Колпинское шоссе, участок 1 (северо-западнее пересечения дороги на ДСК)
7	78:37:0017212:310	Санкт-Петербург, г. Колпино, участок ЛЭП «л Детскосельская-1/2 110 кВ» (опора №4)
8	78:42:0018327:1063	Санкт-Петербург, пос. Шушары, Детскосельский, Колпинское шоссе, участок 31 (юго-восточнее пересечения с Софийской ул.)
9	78:37:1711104:3	Санкт-Петербург, г. Колпино, Фидерная ул., д.2 (участок 1)

Перечень и адреса объектов недвижимого имущества, сведения о которых содержатся в Едином государственном реестре недвижимости, расположенных на существующих земельных участках, на которых линейный объект регионального значения может быть размещен на условиях сервитута, публичного сервитута.

Кадастровый номер существующего земельного участка	Кадастровый номер и адрес объекта недвижимого имущества	Наименование объекта недвижимого имущества	Адрес объекта недвижимого имущества
1	2	3	4
78:42:0000000:4471	78:42:0000000:4090	Колпинское шоссе	Российская Федерация, Санкт-Петербург, пос. Шушары, пересечение Колпинского шоссе со СПАД на ПК 6708+39,6
	78:42:0000000:4089	Путепровод на пересечении Колпинского шоссе со СПАД на ПК 6708+39,6	Российская Федерация, Санкт-Петербург, пос. Шушары, путепровод на пересечении Колпинского шоссе со СПАД на ПК 6708+39,6
78:42:0000000:4470 (1)	78:42:0000000:4090	Колпинское шоссе	Российская Федерация, Санкт-Петербург, пос. Шушары, пересечение Колпинского шоссе со СПАД на ПК 6708+39,6

1	2	3	4
	78:42:0000000: 4089	Путепровод на пересечении Колпинского шоссе со СПАД на ПК 6708+39,6	Российская Федерация, Санкт-Петербург, пос.Шушары, путепровод на пересечении Колпинского шоссе со СПАД на ПК 6708+39,6
78:42:0018305:15	78:42:0000000: 3663	Водопроводная сеть	Санкт-Петербург, водопроводная сеть Пушкинского района, литера А
	78:00:0000000: 1696	ВОЛП ГПС Кириши- Красный Бор - н/б Пулково. Этап 1. Строительство. Этап 1.2.1 Санкт- Петербург. Участок РМ (8,4км МНПП «Красный Бор - Пулково») – БК СИКН «Пулково» - Басков пер. 14 – Арсенальная наб. 11	Санкт-Петербург, муниципальное образование поселок Шушары Пушкинского района Санкт-Петербурга; муниципальное образование Звездное Московского района Санкт-Петербурга; муниципальное образование Пулковский меридиан Московского района Санкт-Петербурга
78:37:0017212:310	78:00:0000000: 1362	ВЛ 110 кВ Детскосельская – 1/2	Санкт-Петербург, электросеть 110 кВ Пушкинского и Колпинского районов, литера Б
78:37:1711104:3	78:37:1711104: 1023	Здание проходной	Санкт-Петербург, г. Колпино, Фидерная ул., д. 2, корп. 3, литера Д
	78:37:1711104: 1024	Здание склада	Санкт-Петербург, г. Колпино, Фидерная ул., д. 2, корп. 3, литера Ж
	78:37:1711104: 1021	Здание вспомогательного назначения (ЗВН)	Санкт-Петербург, г.Колпино, Фидерная ул., д. 2, корп. 3, литера Е
	78:37:1711104: 1022	Здание административное	Санкт-Петербург, г.Колпино, Фидерная ул., д. 2, корп. 3, литера В
	78:37:0000000: 3278	ВЛ 110 кВ Колпинская - 9	Санкт-Петербург, г.Колпино, электросеть 110 кВ, литера А
	78:37:0000000: 3349	ВЛ 110 кВ Колпинская - 10	Санкт-Петербург, г.Колпино, электросеть 110 кВ, литера Б
	78:37:1711104: 1099	Здание насосной	Российская Федерация, Санкт-Петербург, г.Колпино, Фидерная ул., д. 2, корп. 3, строение 5, литера 5
	78:37:1711104: 1100	Сети промливневой канализации	Санкт-Петербург, г.Колпино, Фидерная ул., д. 2, корп. 3, литера Г

1	2	3	4
	78:37:1711104: 1096	-	Российская Федерация, Санкт-Петербург, г.Колпино, Фидерная ул., д. 2, корп. 3, строение 8, литера 8
	78:37:1711104: 1098	Общеподстанцион- ный пункт управления (ОПУ)	Российская Федерация, Санкт-Петербург, г.Колпино, Фидерная ул., д. 2, корп. 3, строение 6, литера 6
	78:37:1711104: 1097	Узел управления	Российская Федерация, Санкт-Петербург, г.Колпино, Фидерная ул., д. 2, корп. 3, строение 7, литера 7
	78:00:0000000: 1351	ВЛ 110 кВ Колпинская-8	Санкт-Петербург, электросеть 110 кВ Пушкинского и Колпинского районов, литера В
	78:00:0000000: 1362	ВЛ 110 кВ Детскосельская - 1/2	Санкт-Петербург, электросеть 110 кВ Пушкинского и Колпинского районов, литера Б
	78:37:0000000: 3335	ВЛ 35 кВ Ижорская-1	Санкт-Петербург, электросеть 35 кВ Колпинского района, литера А

3. Перечень координат характерных точек образуемых земельных участков.

Номер точки	X(м)	Y(м)
1	2	3
Образуемый земельный участок 1		
1	70925,61	121486,79
2	70926,77	121492,69
3	70927,26	121492,60
4	70930,87	121511,46
5	70932,27	121519,36
6	70930,77	121519,63
7	70936,28	121544,66
8	70941,10	121569,22
9	70944,87	121589,04
10	70945,14	121588,99
11	70949,78	121616,84
12	70952,66	121629,71
13	70956,30	121652,04
14	70960,59	121675,66
15	70969,31	121705,02
16	71155,31	121687,56
17	71160,10	121745,55
18	71095,46	121752,27
19	71021,88	121759,91
20	70964,22	121765,23

1	2	3
21	70967,94	121785,94
22	70959,63	121787,64
23	70917,16	121805,06
24	70915,54	121798,28
25	70922,09	121795,30
26	70924,25	121794,38
27	70950,13	121784,71
28	70945,25	121764,91
29	70940,68	121739,44
30	70939,44	121734,96
31	70935,15	121711,78
32	70930,81	121687,28
33	70926,64	121664,30
34	70922,44	121638,04
35	70921,35	121634,04
36	70919,92	121625,12
37	70915,31	121602,24
38	70910,08	121575,15
39	70905,75	121551,02
40	70901,50	121526,24
41	70900,60	121518,66
42	70895,46	121495,42
43	70894,90	121492,25
Внутренний контур 1 (участок 7)		
1	71000,69	121751,29
2	71037,23	121747,37
3	71036,37	121738,89
4	70999,78	121742,34
S=20209 кв.м		
Образуемый земельный участок 2		
1	71776,67	122538,55
2	71760,74	122524,66
3	71736,04	122504,39
4	71728,98	122496,40
5	71713,28	122482,57
6	71722,32	122471,93
7	71717,60	122467,79
8	71695,68	122448,57
9	71686,51	122459,05
10	71572,48	122359,02
11	71373,34	122184,19
12	71252,95	122078,57
13	71213,71	122044,05
14	71123,16	121964,53

1	2	3
15	71092,71	121937,79
16	70997,85	121854,55
17	71005,10	121894,44
18	70980,02	121898,99
19	70966,14	121822,79
20	70964,77	121815,29
21	70963,67	121809,88
22	70959,63	121787,64
23	70967,94	121785,94
24	70964,22	121765,23
25	71021,88	121759,91
26	71023,84	121791,48
27	71029,18	121795,83
28	71100,42	121853,82
29	71294,81	122023,11
30	71473,45	122184,53
31	71503,36	122183,35
32	71505,78	122180,59
33	71521,35	122193,17
34	71531,08	122201,03
35	71553,68	122219,28
36	71576,00	122237,30
37	71573,09	122245,58
38	71566,05	122265,63
39	71603,02	122298,01
40	71587,36	122316,42
41	71916,68	122601,62
42	71930,99	122585,27
43	71947,54	122599,77
44	72130,57	122760,08
45	72170,95	122795,45
46	72458,68	123047,46
47	72478,26	123064,61
48	72621,50	123190,07
49	72633,53	123191,84
50	72947,07	123466,65
51	72959,48	123477,53
52	72991,89	123505,94
53	72990,67	123507,48
54	72965,68	123491,53
55	72754,03	123306,15
56	72741,65	123318,30
57	72728,30	123306,97
58	72724,06	123311,96

1	2	3
59	72692,56	123286,63
60	72669,70	123312,47
61	72693,45	123334,20
62	72683,96	123344,95
63	72634,28	123301,87
64	72639,90	123295,47
65	72612,45	123271,03
66	72606,52	123277,79
67	72564,15	123241,05
68	72562,46	123228,15
69	72509,39	123181,56
70	72503,41	123188,37
71	72454,79	123146,20
72	72428,55	123123,44
73	72426,28	123121,47
74	72409,67	123107,07
75	72416,11	123099,64
76	71955,98	122695,77
77	71905,37	122651,31
78	71881,37	122630,22
79	71850,26	122602,90
80	71876,63	122572,07
81	71808,12	122508,44
Внутренний контур 1 (кадастровый номер 78:42:0018309:4123)		
1	71003,75	121838,42
2	71000,02	121844,67
3	70998,76	121846,83
4	70988,46	121846,45
5	70986,94	121846,39
6	70983,58	121831,99
7	70990,71	121826,62
Внутренний контур 2 (кадастровый номер 78:42:0018304:10477)		
1	71458,48	122196,22
2	71463,69	122201,13
3	71458,91	122206,20
4	71453,70	122201,29
Внутренний контур 3 (кадастровый номер 78:42:0018304:26293)		
1	71509,81	122258,85
2	71521,00	122246,55
3	71521,18	122246,47
4	71521,35	122246,54
5	71534,48	122259,11
6	71534,56	122259,29
7	71534,49	122259,45

1	2	3
8	71523,33	122272,09
Внутренний контур 4 (участок 29)		
1	72448,82	123059,40
2	72449,84	123060,47
3	72448,76	123061,49
4	72447,74	123060,42
Внутренний контур 5 (участок 66, водный объект)		
1	72487,77	123174,28
2	72486,33	123173,02
3	72486,70	123170,33
4	72487,46	123168,87
5	72489,86	123166,27
6	72491,46	123164,48
7	72492,28	123163,57
8	72498,73	123158,01
9	72501,94	123154,65
10	72505,32	123155,57
11	72505,12	123156,03
12	72504,49	123156,23
13	72503,75	123156,23
14	72500,54	123158,80
15	72493,96	123165,14
16	72493,18	123166,12
17	72492,26	123167,26
18	72489,96	123170,22
19	72488,38	123173,44
S=149460 кв.м		
Образуемый земельный участок 3		
1	70959,63	121787,64
2	70963,67	121809,88
3	70921,52	121823,36
4	70917,16	121805,06
S=923 кв.м		
Образуемый земельный участок 4		
1	70963,67	121809,88
2	70964,77	121815,29
3	70966,14	121822,79
4	70959,77	121825,40
5	70925,37	121839,52
6	70921,52	121823,36
S=651 кв.м		
Образуемый земельный участок 5		
1	70966,14	121822,79
2	70980,02	121898,99

1	2	3
3	70973,17	121900,23
4	70959,77	121825,40
S=525 кв.м		
Образуемый земельный участок 6		
1	71161,02	121755,68
2	71160,10	121745,55
3	71095,46	121752,27
4	71096,03	121763,99
S=714 кв.м		
Образуемый земельный участок 7		
1	71000,69	121751,29
2	71037,23	121747,37
3	71036,37	121738,89
4	70999,78	121742,34
S=322 кв.м		
Образуемый земельный участок 8		
1	71030,91	121793,37
2	71096,03	121763,99
3	71095,46	121752,27
4	71021,88	121759,91
5	71023,84	121791,48
6	71029,18	121795,83
S=1776 кв.м		
Образуемый земельный участок 9		
1	71603,02	122298,01
2	71859,67	122522,81
3	71930,99	122585,27
4	71916,68	122601,62
5	71587,36	122316,42
Внутренний контур 1 (участок 10)		
1	71828,55	122495,85
2	71841,47	122507,15
3	71837,66	122511,51
4	71824,74	122500,19
S=9901 кв.м		
Образуемый земельный участок 10		
1	71828,55	122495,85
2	71841,47	122507,15
3	71837,66	122511,51
4	71824,74	122500,19
S=99 кв.м		
Образуемый земельный участок 11		
1	73600,72	127362,29
2	73600,35	127358,53

1	2	3
3	73593,27	127358,72
4	73589,65	127360,24
5	73589,96	127365,40
6	73597,03	127364,11

S=58 кв.м

Образуемый земельный участок 12		
1	2	3
1	72607,40	123315,38
2	72609,89	123312,72
3	72571,36	123279,32
4	72568,88	123277,17
5	72589,95	123299,84

S=133 кв.м

Образуемый земельный участок 13		
1	2	3
1	72650,70	123195,65
2	72677,83	123219,64
3	72684,23	123225,30
4	72819,73	123345,09
5	72947,07	123466,65
6	72633,53	123191,84
7	72643,24	123193,27

S=2528 кв.м

Образуемый земельный участок 14		
1	2	3
1	72618,75	123325,41
2	72621,23	123322,55
3	72609,89	123312,72
4	72607,40	123315,38

S=56 кв.м

Образуемый земельный участок 15		
1	2	3
1	72681,27	123215,71
2	72677,83	123219,64
3	72650,70	123195,65
4	72653,97	123196,70
5	72664,00	123201,83
6	72673,06	123208,53

S=142 кв.м

Образуемый земельный участок 16		
1	2	3
1	72714,98	123406,00
2	72716,43	123404,42
3	72711,84	123401,10
4	72647,71	123345,50
5	72636,37	123335,68
6	72621,23	123322,55
7	72618,75	123325,41

S=343 кв.м

1	2	3
Образующий земельный участок 17		
1	72681,27	123215,71
2	72687,63	123221,42
3	72684,23	123225,30
4	72677,83	123219,64
S=44 кв.м		
Образующий земельный участок 18		
1	72687,63	123221,42
2	72765,97	123293,76
3	72819,73	123345,09
4	72684,23	123225,30
S=532 кв.м		
Образующий земельный участок 19		
1	72606,52	123277,79
2	72626,44	123295,07
3	72634,28	123301,87
4	72639,90	123295,47
5	72612,45	123271,03
S=322 кв.м		
Образующий земельный участок 20		
1	72708,95	123348,39
2	72698,65	123357,70
3	72696,14	123355,52
4	72683,96	123344,95
5	72693,45	123334,20
S=285 кв.м		
Образующий земельный участок 21		
1	72808,29	123475,49
2	72714,98	123406,00
3	72716,43	123404,42
4	72732,47	123387,03
5	72781,79	123429,81
6	72810,71	123454,88
7	72904,92	123536,60
8	72896,18	123546,42
9	72916,57	123566,04
10	72914,47	123566,99
11	72863,18	123521,35
S=4401 кв.м		
Образующий земельный участок 22		
1	73379,88	123930,48
2	73371,09	123939,36
3	73361,20	123932,19
4	73345,18	123916,79

1	2	3
5	73335,99	123907,36
6	73316,18	123889,74
7	73299,75	123875,12
8	73278,37	123856,10
9	73269,28	123848,68
10	73244,81	123820,24
11	73245,95	123821,06
12	73277,97	123848,43
13	73318,30	123883,50
14	73321,99	123882,78
15	73376,44	123931,46
16	73384,38	123923,18
17	73396,31	123910,75
18	73389,81	123904,05
19	73389,74	123903,56
20	73389,87	123903,11
21	73391,66	123900,60
22	73389,78	123890,94
23	73384,43	123886,09
24	73373,01	123886,74
25	73351,75	123864,83
26	73350,22	123855,13
27	73345,12	123849,76
28	73339,30	123843,65
29	73345,64	123843,57
30	73394,39	123890,19
31	73446,39	123941,52
32	73464,00	123924,35
33	73469,99	123929,61
34	73473,46	123926,30
35	73497,21	123950,47
36	73420,18	124027,50
37	73417,58	124025,10
38	73431,98	124011,42
39	73436,07	124006,72
40	73437,76	123997,12
Внутренний контур 1 (кадастровый номер 78:42:0018304:19585)		
1	73447,25	123950,66
2	73448,13	123952,66
3	73446,14	123953,58
4	73445,23	123951,59
S=7521 кв.м		
Образующий земельный участок 23		
1	73379,88	123930,48

1	2	3
2	73437,76	123997,12
3	73436,07	124006,72
4	73431,98	124011,42
5	73417,58	124025,10
6	73409,68	124017,77
7	73418,08	124009,46
8	73419,10	124008,38
9	73420,02	124007,21
10	73420,81	124005,96
11	73421,48	124004,63
12	73422,02	124003,25
13	73422,41	124001,81
14	73422,66	124000,35
15	73422,77	123998,87
16	73422,72	123997,38
17	73422,53	123995,91
18	73422,20	123994,46
19	73421,73	123993,06
20	73421,11	123991,70
21	73420,37	123990,42
22	73419,51	123989,21
23	73418,53	123988,10
24	73371,09	123939,36
S=1240 кв.м		
Образующий земельный участок 24		
1	73259,89	124356,18
2	73272,21	124349,53
3	73298,60	124392,10
4	73283,69	124400,25
S=776 кв.м		
Образующий земельный участок 25		
1	73380,38	124594,48
2	73388,49	124674,56
3	73389,90	124691,34
4	73392,36	124700,00
5	73397,07	124716,62
6	73369,46	124720,27
7	73364,18	124720,97
8	73355,12	124722,16
9	73334,44	124724,89
10	73298,46	124729,64
11	73294,20	124672,24
12	73282,03	124508,50
13	73190,79	124337,99

1	2	3
14	73169,96	124329,25
15	73164,64	124323,96
16	73227,95	124260,35
17	73234,64	124267,02
18	73273,39	124308,35
19	73261,46	124319,53
20	73265,35	124335,79
21	73299,26	124387,77
22	73307,04	124398,24
23	73314,47	124408,95
24	73321,54	124419,91
25	73328,26	124431,08
26	73334,61	124442,47
27	73340,58	124454,06
28	73346,17	124465,84
29	73351,38	124477,80
30	73356,19	124489,92
31	73360,61	124502,19
32	73364,62	124514,59
33	73368,23	124527,12
34	73371,42	124539,77
35	73374,20	124552,50
36	73376,57	124565,33
37	73378,52	124578,22
Внутренний контур 1 (участок 24)		
1	73259,89	124356,18
2	73272,21	124349,53
3	73298,60	124392,10
4	73283,69	124400,25
S=38132 кв.м		
Образуемый земельный участок 26		
1	73369,46	124720,27
2	73380,60	124791,74
3	73370,33	124793,33
4	73364,18	124720,97
S=569 кв.м		
Образуемый земельный участок 27		
1	73334,44	124724,89
2	73335,98	124742,90
3	73329,52	124743,89
4	73318,96	124729,53
5	73310,75	124728,44
6	73298,52	124730,20
7	73298,46	124729,64

1	2	3
S=233 кв.м		
Образуемый земельный участок 28		
1	73401,94	124788,45
2	73416,26	124945,42
3	73418,78	124973,04
4	73437,56	125178,84
5	73440,43	125210,27
6	73464,82	125477,64
7	73429,17	125480,66
8	73430,24	125491,08
9	73377,88	125496,57
10	73305,74	124803,46
11	73340,68	124798,03
12	73360,51	124794,89
13	73370,33	124793,33
14	73380,60	124791,74
S=64504 кв.м		
Образуемый земельный участок 29		
1	72448,82	123059,40
2	72449,84	123060,47
3	72448,76	123061,49
4	72447,74	123060,42
S=2 кв.м		
Образуемый земельный участок 30		
1	73421,70	124944,87
2	73424,23	124972,58
3	73418,78	124973,04
4	73416,26	124945,42
S=152 кв.м		
Образуемый земельный участок 31		
1	73424,23	124972,58
2	73424,51	124975,67
3	73424,81	124994,65
4	73432,71	125081,26
5	73441,50	125178,46
6	73437,56	125178,84
7	73418,78	124973,04
S=849 кв.м		
Образуемый земельный участок 32		
1	73445,10	125178,11
2	73441,50	125178,46
3	73432,71	125081,26
4	73440,10	125129,48
S=236 кв.м		

1	2	3
Образующий земельный участок 33		
1	73445,10	125178,11
2	73448,33	125209,55
3	73440,43	125210,27
4	73437,56	125178,84
5	73441,50	125178,46
S=245 кв.м		
Образующий земельный участок 34		
1	73448,33	125209,55
2	73472,79	125447,52
3	73474,83	125467,41
4	73475,61	125478,64
5	73464,82	125477,64
6	73440,43	125210,27
S=2552 кв.м		
Образующий земельный участок 35		
1	73475,61	125478,64
2	73464,82	125477,64
3	73465,84	125487,34
S=52 кв.м		
Образующий земельный участок 36		
1	73464,82	125477,64
2	73465,84	125487,34
3	73430,24	125491,08
4	73429,17	125480,66
S=362 кв.м		
Образующий земельный участок 37		
1	73305,74	124803,46
2	73377,88	125496,57
3	73372,78	125497,12
4	73302,53	124803,96
S=2920 кв.м		
Образующий земельный участок 38		
1	73538,67	126412,17
2	73537,60	126398,68
3	73547,16	126397,47
4	73548,50	126411,21
S=133 кв.м		
Образующий земельный участок 39		
1	73538,00	126412,24
2	73538,67	126412,17
3	73537,60	126398,68
4	73536,69	126398,79
S=11 кв.м		

1	2	3
Образующий земельный участок 40		
1	73536,43	126521,41
2	73547,19	126520,09
3	73539,83	126426,86
4	73538,67	126412,17
5	73538,00	126412,24
6	73536,69	126398,79
7	73524,88	126400,28
S=1429 кв.м		
Образующий земельный участок 41		
1	73524,88	126400,28
2	73536,43	126521,41
3	73500,91	126525,78
4	73474,15	126406,68
S=5283 кв.м		
Образующий земельный участок 42		
1	73538,46	126542,70
2	73536,43	126521,41
3	73547,19	126520,09
4	73539,83	126426,86
5	73549,93	126425,87
6	73548,50	126411,21
7	73547,16	126397,47
8	73561,12	126395,71
9	73563,87	126421,96
10	73599,68	126763,38
11	73607,26	126836,87
12	73604,14	126835,16
13	73601,93	126831,62
14	73599,57	126829,72
15	73595,33	126829,57
16	73589,95	126830,11
17	73586,31	126830,48
18	73583,32	126830,01
19	73580,09	126828,57
20	73575,68	126825,43
21	73574,92	126824,94
22	73574,07	126824,84
23	73573,93	126826,26
24	73574,48	126827,71
25	73575,79	126827,99
26	73577,93	126831,91
27	73583,79	126836,36
28	73585,62	126836,68

1	2	3
29	73588,55	126835,75
30	73592,13	126835,69
31	73598,65	126835,78
32	73601,44	126836,84
33	73602,26	126839,27
34	73602,22	126842,65
35	73604,37	126847,43
36	73608,67	126850,75
37	73634,06	127099,25
38	73657,79	127099,33
39	73701,46	127099,46
40	73705,35	127099,48
41	73705,44	127144,30
42	73696,78	127144,74
43	73696,79	127135,64
44	73670,43	127135,37
45	73670,48	127144,98
46	73630,03	127144,83
47	73627,59	127147,57
48	73642,90	127305,46
49	73638,71	127305,85
50	73641,47	127334,06
51	73641,18	127334,31
52	73638,40	127305,88
53	73629,90	127306,71
54	73633,93	127344,15
55	73638,20	127343,74
56	73638,13	127348,37
57	73635,88	127351,52
58	73627,29	127355,75
59	73627,53	127358,16
60	73639,64	127359,67
61	73641,71	127359,23
62	73642,71	127359,49
63	73643,95	127359,34
64	73650,06	127421,73
65	73654,15	127421,38
66	73670,56	127590,53
67	73676,63	127653,10
68	73691,36	127665,22
69	73694,89	127664,86
70	73717,67	127662,75
71	73721,67	127703,87
72	73715,29	127704,46

1	2	3
73	73715,36	127705,39
74	73714,93	127705,44
75	73709,30	127706,05
76	73678,55	127709,10
77	73677,82	127709,17
78	73678,12	127712,16
79	73677,25	127712,25
80	73677,62	127716,20
81	73678,50	127716,11
82	73680,05	127732,01
83	73679,28	127732,09
84	73679,58	127734,85
85	73680,32	127734,78
86	73681,29	127744,63
87	73686,19	127794,77
88	73643,61	127798,86
89	73640,05	127763,12
90	73638,53	127748,69
91	73637,82	127740,92
92	73638,19	127740,45
93	73637,41	127735,60
94	73637,26	127734,63
95	73635,07	127712,20
96	73544,42	127721,01
97	73540,21	127677,83
98	73610,66	127671,36
99	73625,18	127653,80
100	73620,85	127609,54
101	73621,06	127598,06
102	73618,78	127588,31
103	73592,98	127419,71
104	73589,96	127365,40
105	73597,03	127364,11
106	73600,72	127362,29
107	73600,35	127358,53
108	73603,65	127358,44
109	73609,68	127359,43
110	73609,65	127358,97
111	73618,20	127358,20
112	73610,20	127274,20
113	73601,08	127186,14
114	73588,60	127035,98
Внутренний контур 1 (участок 44)		
1	73591,04	126816,47

1	2	3
2	73582,60	126817,29
3	73580,47	126795,44
4	73588,73	126792,63
Внутренний контур 2 (участок 50)		
1	73643,89	127361,99
2	73635,80	127362,76
3	73639,43	127404,17
4	73641,15	127422,59
5	73647,26	127422,02
6	73649,73	127421,76
Внутренний контур 3 (участок 60)		
1	73603,26	127421,66
2	73596,85	127426,94
3	73593,58	127422,96
4	73593,08	127419,70
5	73593,06	127419,31
6	73597,98	127415,26
Внутренний контур 4 (участок 61)		
1	73650,18	127436,75
2	73653,90	127440,80
3	73649,84	127444,52
4	73646,13	127440,46
Внутренний контур 5 (участок 62)		
1	73660,15	127526,10
2	73662,55	127531,04
3	73657,60	127533,45
4	73655,20	127528,50
S=63151 кв.м		
Образуемый земельный участок 43		
1	73557,49	126826,85
2	73555,77	126824,66
3	73555,01	126822,21
4	73554,35	126821,83
5	73549,70	126821,72
6	73547,11	126820,53
7	73544,57	126819,91
8	73533,98	126819,28
9	73529,44	126819,92
10	73526,86	126819,67
11	73524,89	126820,13
12	73522,45	126820,13
13	73518,15	126815,94
14	73514,78	126811,68
15	73514,72	126811,17

1	2	3
16	73472,63	126406,87
17	73474,15	126406,68
18	73500,91	126525,78
19	73536,43	126521,41
20	73538,46	126542,70
21	73588,60	127035,98
22	73601,08	127186,14
23	73610,20	127274,20
24	73618,20	127358,20
25	73609,65	127358,97
26	73609,53	127356,69
27	73607,39	127354,94
28	73605,57	127351,00
29	73601,45	127351,02
30	73589,45	127356,90
31	73586,08	127300,76
32	73584,16	127271,18
33	73570,97	127263,33
34	73578,77	127250,44
35	73585,48	127249,53
36	73582,84	127226,36
37	73580,98	127218,84
38	73578,67	127203,76
39	73577,49	127193,43
40	73576,36	127178,49
41	73574,91	127145,35
42	73569,32	127140,31
43	73569,24	127132,89
44	73574,00	127132,81
45	73557,01	126949,05
46	73558,20	126942,86
47	73556,35	126923,49
48	73553,34	126907,60
49	73552,58	126901,34
50	73550,18	126901,64
51	73545,16	126851,75
52	73523,01	126829,27
53	73522,68	126826,93
54	73525,31	126828,53
55	73527,78	126829,94
56	73530,33	126830,70
57	73533,76	126831,12
58	73535,46	126831,10
59	73537,18	126831,47

1	2	3
60	73538,45	126832,14
61	73541,73	126831,82
62	73541,27	126827,14
63	73537,99	126827,46
64	73537,43	126827,96
65	73536,70	126828,45
66	73535,46	126828,95
67	73533,24	126829,12
68	73529,71	126828,47
69	73526,17	126826,75
70	73524,25	126825,20
71	73522,99	126823,81
72	73523,04	126823,83
73	73527,15	126824,20
74	73531,20	126824,94
75	73535,30	126823,77
76	73542,24	126823,35
77	73548,74	126824,29
78	73552,35	126824,42
79	73553,37	126825,38
80	73553,91	126827,33
81	73559,03	126829,63
82	73558,85	126827,52
S=29451 кв.м		
Образующий земельный участок 44		
1	73591,04	126816,47
2	73582,60	126817,29
3	73580,47	126795,44
4	73588,73	126792,63
S=195 кв.м		
Образующий земельный участок 45		
1	73525,31	126828,53
2	73527,78	126829,94
3	73530,33	126830,70
4	73533,76	126831,12
5	73535,46	126831,10
6	73537,18	126831,47
7	73538,45	126832,14
8	73541,73	126831,82
9	73541,27	126827,14
10	73537,99	126827,46
11	73537,43	126827,96
12	73536,70	126828,45
13	73535,46	126828,95

1	2	3
14	73533,24	126829,12
15	73529,71	126828,47
16	73526,17	126826,75
17	73524,25	126825,20
18	73522,99	126823,81
19	73522,21	126823,58
20	73522,68	126826,93
S=54 кв.м		
Образуемый земельный участок 46		
1	73643,95	127359,34
2	73643,86	127358,42
3	73643,57	127358,73
4	73643,46	127358,85
5	73641,71	127359,23
6	73642,71	127359,49
S=1 кв.м		
Образуемый земельный участок 47		
1	73696,78	127144,74
2	73696,79	127135,64
3	73670,43	127135,37
4	73670,48	127144,98
S=246 кв.м		
Образуемый земельный участок 48		
1	73633,93	127344,15
2	73638,20	127343,74
3	73638,24	127341,35
4	73639,72	127335,56
5	73641,18	127334,31
6	73638,40	127305,88
7	73629,90	127306,71
S=290 кв.м		
Образуемый земельный участок 49		
1	73642,07	127343,36
2	73638,20	127343,74
3	73638,24	127341,35
4	73639,72	127335,56
5	73641,18	127334,31
S=24 кв.м		
Образуемый земельный участок 50		
1	73643,89	127361,99
2	73635,80	127362,76
3	73639,43	127404,17
4	73641,15	127422,59
5	73647,26	127422,02

1	2	3
6	73649,73	127421,76
S=505 кв.м		
Образуемый земельный участок 51		
1	73473,21	126886,36
2	73471,74	126895,54
3	73462,56	126894,07
4	73464,03	126884,88
S=86 кв.м		
Образуемый земельный участок 52		
1	73552,58	126901,34
2	73553,34	126907,60
3	73547,08	126908,35
4	73546,33	126902,09
5	73550,18	126901,64
S=40 кв.м		
Образуемый земельный участок 53		
1	73556,35	126923,49
2	73555,17	126929,68
3	73548,98	126928,50
4	73550,16	126922,31
S=40 кв.м		
Образуемый земельный участок 54		
1	73558,20	126942,86
2	73557,01	126949,05
3	73550,83	126947,87
4	73552,01	126941,68
S=40 кв.м		
Образуемый земельный участок 55		
1	73652,12	126869,37
2	73650,47	126877,50
3	73642,33	126875,85
4	73643,99	126867,72
S=69 кв.м		
Образуемый земельный участок 56		
1	73661,78	126912,63
2	73658,80	126920,38
3	73651,05	126917,40
4	73654,04	126909,65
S=69 кв.м		
Образуемый земельный участок 57		
1	73659,38	126961,78
2	73657,73	126969,91
3	73649,60	126968,26

1	2	3
4	73651,25	126960,13
S=69 кв.м		
Образуемый земельный участок 58		
1	73733,49	126941,38
2	73729,73	126948,78
3	73722,33	126945,03
4	73726,08	126937,62
S=69 кв.м		
Образуемый земельный участок 59		
1	73710,76	126970,70
2	73709,10	126978,83
3	73700,97	126977,18
4	73702,62	126969,04
S=69 кв.м		
Образуемый земельный участок 60		
1	73603,26	127421,66
2	73596,85	127426,94
3	73593,58	127422,96
4	73593,08	127419,70
5	73593,06	127419,31
6	73597,98	127415,26
S=66 кв.м		
Образуемый земельный участок 61		
1	73650,18	127436,75
2	73653,90	127440,80
3	73649,84	127444,52
4	73646,13	127440,46
S=30 кв.м		
Образуемый земельный участок 62		
1	73660,15	127526,10
2	73662,55	127531,04
3	73657,60	127533,45
4	73655,20	127528,50
S=30 кв.м		
Образуемый земельный участок 63		
1	73539,83	126426,86
2	73538,67	126412,17
3	73548,50	126411,21
4	73549,93	126425,87
S=148 кв.м		
Образуемый земельный участок 64		
1	72170,95	122795,45
2	72163,52	122786,95

1	2	3
3	72139,45	122765,87
4	72130,57	122760,08
S=64 кв.м		
Образуемый земельный участок 65		
1	72728,30	123306,97
2	72741,65	123318,30
3	72737,27	123322,59
4	72724,06	123311,96
S=109 кв.м		
Образуемый земельный участок 66		
1	72493,18	123166,12
2	72493,96	123165,14
3	72500,54	123158,80
4	72503,75	123156,23
5	72504,49	123156,23
6	72505,12	123156,03
7	72505,32	123155,57
8	72501,94	123154,65
9	72498,73	123158,01
10	72492,28	123163,57
11	72491,46	123164,48
S=32 кв.м		
Образуемый земельный участок 67		
1	73521,75	126820,49
2	73518,15	126815,94
3	73522,45	126820,13
4	73524,89	126820,13
5	73526,86	126819,67
6	73529,44	126819,92
7	73533,98	126819,28
8	73544,57	126819,91
9	73547,11	126820,53
10	73549,70	126821,72
11	73554,35	126821,83
12	73555,01	126822,21
13	73555,77	126824,66
14	73557,49	126826,85
15	73558,85	126827,52
16	73559,03	126829,63
17	73553,91	126827,33
18	73553,37	126825,38
19	73552,35	126824,42
20	73548,74	126824,29
21	73542,24	126823,35

1	2	3
22	73535,30	126823,77
23	73531,20	126824,94
24	73527,15	126824,20
25	73523,04	126823,83
26	73522,99	126823,81
27	73522,09	126822,80
S=145 кв.м		
Образуемый земельный участок 68		
1	73607,26	126836,87
2	73608,67	126850,75
3	73604,37	126847,43
4	73602,22	126842,65
5	73602,26	126839,27
6	73601,44	126836,84
7	73598,65	126835,78
8	73592,13	126835,69
9	73588,55	126835,75
10	73585,62	126836,68
11	73583,79	126836,36
12	73577,93	126831,91
13	73575,79	126827,99
14	73574,48	126827,71
15	73573,93	126826,26
16	73574,07	126824,84
17	73574,92	126824,94
18	73575,68	126825,43
19	73580,09	126828,57
20	73583,32	126830,01
21	73586,31	126830,48
22	73589,95	126830,11
23	73595,33	126829,57
24	73599,57	126829,72
25	73601,93	126831,62
26	73604,14	126835,16
S=223 кв.м		
Образуемый земельный участок 69		
1	73600,40	127357,26
2	73600,23	127357,27
3	73600,20	127357,01
4	73596,23	127356,01
5	73589,45	127356,90
6	73601,45	127351,02
7	73605,57	127351,00
8	73607,39	127354,94

1	2	3
9	73609,53	127356,69
10	73609,65	127358,97
11	73609,44	127358,99
S=76 кв.м		
Образуемый земельный участок 70		
1	73609,65	127358,97
2	73609,68	127359,43
3	73603,65	127358,44
4	73600,35	127358,53
5	73600,23	127357,27
6	73600,40	127357,26
7	73609,44	127358,99
S=6 кв.м		
Образуемый земельный участок 71		
1	73642,97	127349,36
2	73642,68	127350,68
3	73641,94	127351,64
4	73638,61	127353,26
5	73639,18	127358,56
6	73641,71	127359,23
7	73639,64	127359,67
8	73627,53	127358,16
9	73627,29	127355,75
10	73635,88	127351,52
11	73638,13	127348,37
12	73638,20	127343,74
13	73642,07	127343,36
14	73641,18	127334,31
15	73641,47	127334,06
S=114 кв.м		

4. Сведения о границах территории, применительно к которой осуществляется подготовка проекта межевания, содержащие перечень координат характерных точек таких границ в системе координат, используемой для ведения Единого государственного реестра недвижимости.

Номер точки	X(м)	Y(м)
1	2	3
Образуемый земельный участок 1		
1	70925,61	121486,79
2	70926,77	121492,69
3	70927,26	121492,60
4	70930,87	121511,46
5	70932,27	121519,36
6	70930,77	121519,63

1	2	3
7	70936,28	121544,66
8	70941,10	121569,22
9	70944,87	121589,04
10	70945,14	121588,99
11	70949,78	121616,84
12	70952,66	121629,71
13	70956,30	121652,04
14	70960,59	121675,66
15	70969,31	121705,02
16	71155,31	121687,56
17	71160,10	121745,55
18	71095,46	121752,27
19	71021,88	121759,91
20	70964,22	121765,23
21	70967,94	121785,94
22	70959,63	121787,64
23	70917,16	121805,06
24	70915,54	121798,28
25	70922,09	121795,30
26	70924,25	121794,38
27	70950,13	121784,71
28	70945,25	121764,91
29	70940,68	121739,44
30	70939,44	121734,96
31	70935,15	121711,78
32	70930,81	121687,28
33	70926,64	121664,30
34	70922,44	121638,04
35	70921,35	121634,04
36	70919,92	121625,12
37	70915,31	121602,24
38	70910,08	121575,15
39	70905,75	121551,02
40	70901,50	121526,24
41	70900,60	121518,66
42	70895,46	121495,42
43	70894,90	121492,25
Внутренний контур 1 (участок 7)		
1	71000,69	121751,29
2	71037,23	121747,37
3	71036,37	121738,89
4	70999,78	121742,34
Образуемый земельный участок 2		
1	71776,67	122538,55

1	2	3
2	71760,74	122524,66
3	71736,04	122504,39
4	71728,98	122496,40
5	71713,28	122482,57
6	71722,32	122471,93
7	71717,60	122467,79
8	71695,68	122448,57
9	71686,51	122459,05
10	71572,48	122359,02
11	71373,34	122184,19
12	71252,95	122078,57
13	71213,71	122044,05
14	71123,16	121964,53
15	71092,71	121937,79
16	70997,85	121854,55
17	71005,10	121894,44
18	70980,02	121898,99
19	70966,14	121822,79
20	70964,77	121815,29
21	70963,67	121809,88
22	70959,63	121787,64
23	70967,94	121785,94
24	70964,22	121765,23
25	71021,88	121759,91
26	71023,84	121791,48
27	71029,18	121795,83
28	71100,42	121853,82
29	71294,81	122023,11
30	71473,45	122184,53
31	71503,36	122183,35
32	71505,78	122180,59
33	71521,35	122193,17
34	71531,08	122201,03
35	71553,68	122219,28
36	71576,00	122237,30
37	71573,09	122245,58
38	71566,05	122265,63
39	71603,02	122298,01
40	71587,36	122316,42
41	71916,68	122601,62
42	71930,99	122585,27
43	71947,54	122599,77
44	72130,57	122760,08
45	72170,95	122795,45

1	2	3
46	72458,68	123047,46
47	72478,26	123064,61
48	72621,50	123190,07
49	72633,53	123191,84
50	72947,07	123466,65
51	72959,48	123477,53
52	72991,89	123505,94
53	72990,67	123507,48
54	72965,68	123491,53
55	72754,03	123306,15
56	72741,65	123318,30
57	72728,30	123306,97
58	72724,06	123311,96
59	72692,56	123286,63
60	72669,70	123312,47
61	72693,45	123334,20
62	72683,96	123344,95
63	72634,28	123301,87
64	72639,90	123295,47
65	72612,45	123271,03
66	72606,52	123277,79
67	72564,15	123241,05
68	72562,46	123228,15
69	72509,39	123181,56
70	72503,41	123188,37
71	72454,79	123146,20
72	72428,55	123123,44
73	72426,28	123121,47
74	72409,67	123107,07
75	72416,11	123099,64
76	71955,98	122695,77
77	71905,37	122651,31
78	71881,37	122630,22
79	71850,26	122602,90
80	71876,63	122572,07
81	71808,12	122508,44
Внутренний контур 1 (кадастровый номер 78:42:0018309:4123)		
1	71003,75	121838,42
2	71000,02	121844,67
3	70998,76	121846,83
4	70988,46	121846,45
5	70986,94	121846,39
6	70983,58	121831,99
7	70990,71	121826,62

1	2	3
Внутренний контур 2 (кадастровый номер 78:42:0018304:10477)		
1	71458,48	122196,22
2	71463,69	122201,13
3	71458,91	122206,20
4	71453,70	122201,29
Внутренний контур 3 (кадастровый номер 78:42:0018304:26293)		
1	71509,81	122258,85
2	71521,00	122246,55
3	71521,18	122246,47
4	71521,35	122246,54
5	71534,48	122259,11
6	71534,56	122259,29
7	71534,49	122259,45
8	71523,33	122272,09
Внутренний контур 4 (участок 29)		
1	72448,82	123059,40
2	72449,84	123060,47
3	72448,76	123061,49
4	72447,74	123060,42
Внутренний контур 5 (участок 66, водный объект)		
1	72487,77	123174,28
2	72486,33	123173,02
3	72486,70	123170,33
4	72487,46	123168,87
5	72489,86	123166,27
6	72491,46	123164,48
7	72492,28	123163,57
8	72498,73	123158,01
9	72501,94	123154,65
10	72505,32	123155,57
11	72505,12	123156,03
12	72504,49	123156,23
13	72503,75	123156,23
14	72500,54	123158,80
15	72493,96	123165,14
16	72493,18	123166,12
17	72492,26	123167,26
18	72489,96	123170,22
19	72488,38	123173,44
Образуемый земельный участок 3		
1	70959,63	121787,64
2	70963,67	121809,88
3	70921,52	121823,36
4	70917,16	121805,06

1	2	3
Образуемый земельный участок 4		
1	70963,67	121809,88
2	70964,77	121815,29
3	70966,14	121822,79
4	70959,77	121825,40
5	70925,37	121839,52
6	70921,52	121823,36
Образуемый земельный участок 5		
1	70966,14	121822,79
2	70980,02	121898,99
3	70973,17	121900,23
4	70959,77	121825,40
Образуемый земельный участок 6		
1	71161,02	121755,68
2	71160,10	121745,55
3	71095,46	121752,27
4	71096,03	121763,99
Образуемый земельный участок 7		
1	71000,69	121751,29
2	71037,23	121747,37
3	71036,37	121738,89
4	70999,78	121742,34
Образуемый земельный участок 8		
1	71030,91	121793,37
2	71096,03	121763,99
3	71095,46	121752,27
4	71021,88	121759,91
5	71023,84	121791,48
6	71029,18	121795,83
Образуемый земельный участок 9		
1	71603,02	122298,01
2	71859,67	122522,81
3	71930,99	122585,27
4	71916,68	122601,62
5	71587,36	122316,42
Внутренний контур 1 (участок 10)		
1	71828,55	122495,85
2	71841,47	122507,15
3	71837,66	122511,51
4	71824,74	122500,19
Образуемый земельный участок 10		
1	71828,55	122495,85
2	71841,47	122507,15
3	71837,66	122511,51

1	2	3
4	71824,74	122500,19
Образуемый земельный участок 11		
1	73600,72	127362,29
2	73600,35	127358,53
3	73593,27	127358,72
4	73589,65	127360,24
5	73589,96	127365,40
6	73597,03	127364,11
Образуемый земельный участок 12		
1	72607,40	123315,38
2	72609,89	123312,72
3	72571,36	123279,32
4	72568,88	123277,17
5	72589,95	123299,84
Образуемый земельный участок 13		
1	72650,70	123195,65
2	72677,83	123219,64
3	72684,23	123225,30
4	72819,73	123345,09
5	72947,07	123466,65
6	72633,53	123191,84
7	72643,24	123193,27
Образуемый земельный участок 14		
1	72618,75	123325,41
2	72621,23	123322,55
3	72609,89	123312,72
4	72607,40	123315,38
Образуемый земельный участок 15		
1	72681,27	123215,71
2	72677,83	123219,64
3	72650,70	123195,65
4	72653,97	123196,70
5	72664,00	123201,83
6	72673,06	123208,53
Образуемый земельный участок 16		
1	72714,98	123406,00
2	72716,43	123404,42
3	72711,84	123401,10
4	72647,71	123345,50
5	72636,37	123335,68
6	72621,23	123322,55
7	72618,75	123325,41
Образуемый земельный участок 17		
1	72681,27	123215,71

1	2	3
2	72687,63	123221,42
3	72684,23	123225,30
4	72677,83	123219,64
Образуемый земельный участок 18		
1	72687,63	123221,42
2	72765,97	123293,76
3	72819,73	123345,09
4	72684,23	123225,30
Образуемый земельный участок 19		
1	72606,52	123277,79
2	72626,44	123295,07
3	72634,28	123301,87
4	72639,90	123295,47
5	72612,45	123271,03
Образуемый земельный участок 20		
1	72708,95	123348,39
2	72698,65	123357,70
3	72696,14	123355,52
4	72683,96	123344,95
5	72693,45	123334,20
Образуемый земельный участок 21		
1	72808,29	123475,49
2	72714,98	123406,00
3	72716,43	123404,42
4	72732,47	123387,03
5	72781,79	123429,81
6	72810,71	123454,88
7	72904,92	123536,60
8	72896,18	123546,42
9	72916,57	123566,04
10	72914,47	123566,99
11	72863,18	123521,35
Образуемый земельный участок 22		
1	73379,88	123930,48
2	73371,09	123939,36
3	73361,20	123932,19
4	73345,18	123916,79
5	73335,99	123907,36
6	73316,18	123889,74
7	73299,75	123875,12
8	73278,37	123856,10
9	73269,28	123848,68
10	73244,81	123820,24
11	73245,95	123821,06

1	2	3
12	73277,97	123848,43
13	73318,30	123883,50
14	73321,99	123882,78
15	73376,44	123931,46
16	73384,38	123923,18
17	73396,31	123910,75
18	73389,81	123904,05
19	73389,74	123903,56
20	73389,87	123903,11
21	73391,66	123900,60
22	73389,78	123890,94
23	73384,43	123886,09
24	73373,01	123886,74
25	73351,75	123864,83
26	73350,22	123855,13
27	73345,12	123849,76
28	73339,30	123843,65
29	73345,64	123843,57
30	73394,39	123890,19
31	73446,39	123941,52
32	73464,00	123924,35
33	73469,99	123929,61
34	73473,46	123926,30
35	73497,21	123950,47
36	73420,18	124027,50
37	73417,58	124025,10
38	73431,98	124011,42
39	73436,07	124006,72
40	73437,76	123997,12
Внутренний контур 1 (кадастровый номер 78:42:0018304:19585)		
1	73447,25	123950,66
2	73448,13	123952,66
3	73446,14	123953,58
4	73445,23	123951,59
Образуемый земельный участок 23		
1	73379,88	123930,48
2	73437,76	123997,12
3	73436,07	124006,72
4	73431,98	124011,42
5	73417,58	124025,10
6	73409,68	124017,77
7	73418,08	124009,46
8	73419,10	124008,38
9	73420,02	124007,21

1	2	3
10	73420,81	124005,96
11	73421,48	124004,63
12	73422,02	124003,25
13	73422,41	124001,81
14	73422,66	124000,35
15	73422,77	123998,87
16	73422,72	123997,38
17	73422,53	123995,91
18	73422,20	123994,46
19	73421,73	123993,06
20	73421,11	123991,70
21	73420,37	123990,42
22	73419,51	123989,21
23	73418,53	123988,10
24	73371,09	123939,36
Образуемый земельный участок 24		
1	73259,89	124356,18
2	73272,21	124349,53
3	73298,60	124392,10
4	73283,69	124400,25
Образуемый земельный участок 25		
1	73380,38	124594,48
2	73388,49	124674,56
3	73389,90	124691,34
4	73392,36	124700,00
5	73397,07	124716,62
6	73369,46	124720,27
7	73364,18	124720,97
8	73355,12	124722,16
9	73334,44	124724,89
10	73298,46	124729,64
11	73294,20	124672,24
12	73282,03	124508,50
13	73190,79	124337,99
14	73169,96	124329,25
15	73164,64	124323,96
16	73227,95	124260,35
17	73234,64	124267,02
18	73273,39	124308,35
19	73261,46	124319,53
20	73265,35	124335,79
21	73299,26	124387,77
22	73307,04	124398,24
23	73314,47	124408,95

1	2	3
24	73321,54	124419,91
25	73328,26	124431,08
26	73334,61	124442,47
27	73340,58	124454,06
28	73346,17	124465,84
29	73351,38	124477,80
30	73356,19	124489,92
31	73360,61	124502,19
32	73364,62	124514,59
33	73368,23	124527,12
34	73371,42	124539,77
35	73374,20	124552,50
36	73376,57	124565,33
37	73378,52	124578,22
Внутренний контур 1 (участок 24)		
1	73259,89	124356,18
2	73272,21	124349,53
3	73298,60	124392,10
4	73283,69	124400,25
Образуемый земельный участок 26		
1	73369,46	124720,27
2	73380,60	124791,74
3	73370,33	124793,33
4	73364,18	124720,97
Образуемый земельный участок 27		
1	73334,44	124724,89
2	73335,98	124742,90
3	73329,52	124743,89
4	73318,96	124729,53
5	73310,75	124728,44
6	73298,52	124730,20
7	73298,46	124729,64
Образуемый земельный участок 28		
1	73401,94	124788,45
2	73416,26	124945,42
3	73418,78	124973,04
4	73437,56	125178,84
5	73440,43	125210,27
6	73464,82	125477,64
7	73429,17	125480,66
8	73430,24	125491,08
9	73377,88	125496,57
10	73305,74	124803,46
11	73340,68	124798,03

1	2	3
12	73360,51	124794,89
13	73370,33	124793,33
14	73380,60	124791,74
Образуемый земельный участок 29		
1	72448,82	123059,40
2	72449,84	123060,47
3	72448,76	123061,49
4	72447,74	123060,42
Образуемый земельный участок 30		
1	73421,70	124944,87
2	73424,23	124972,58
3	73418,78	124973,04
4	73416,26	124945,42
Образуемый земельный участок 31		
1	73424,23	124972,58
2	73424,51	124975,67
3	73424,81	124994,65
4	73432,71	125081,26
5	73441,50	125178,46
6	73437,56	125178,84
7	73418,78	124973,04
Образуемый земельный участок 32		
1	73445,10	125178,11
2	73441,50	125178,46
3	73432,71	125081,26
4	73440,10	125129,48
Образуемый земельный участок 33		
1	73445,10	125178,11
2	73448,33	125209,55
3	73440,43	125210,27
4	73437,56	125178,84
5	73441,50	125178,46
Образуемый земельный участок 34		
1	73448,33	125209,55
2	73472,79	125447,52
3	73474,83	125467,41
4	73475,61	125478,64
5	73464,82	125477,64
6	73440,43	125210,27
Образуемый земельный участок 35		
1	73475,61	125478,64
2	73464,82	125477,64
3	73465,84	125487,34

1	2	3
Образуемый земельный участок 36		
1	73464,82	125477,64
2	73465,84	125487,34
3	73430,24	125491,08
4	73429,17	125480,66
Образуемый земельный участок 37		
1	73305,74	124803,46
2	73377,88	125496,57
3	73372,78	125497,12
4	73302,53	124803,96
Образуемый земельный участок 38		
1	73538,67	126412,17
2	73537,60	126398,68
3	73547,16	126397,47
4	73548,50	126411,21
Образуемый земельный участок 39		
1	73538,00	126412,24
2	73538,67	126412,17
3	73537,60	126398,68
4	73536,69	126398,79
Образуемый земельный участок 40		
1	73536,43	126521,41
2	73547,19	126520,09
3	73539,83	126426,86
4	73538,67	126412,17
5	73538,00	126412,24
6	73536,69	126398,79
7	73524,88	126400,28
Образуемый земельный участок 41		
1	73524,88	126400,28
2	73536,43	126521,41
3	73500,91	126525,78
4	73474,15	126406,68
Образуемый земельный участок 42		
1	73538,46	126542,70
2	73536,43	126521,41
3	73547,19	126520,09
4	73539,83	126426,86
5	73549,93	126425,87
6	73548,50	126411,21
7	73547,16	126397,47
8	73561,12	126395,71
9	73563,87	126421,96
10	73599,68	126763,38

1	2	3
11	73607,26	126836,87
12	73604,14	126835,16
13	73601,93	126831,62
14	73599,57	126829,72
15	73595,33	126829,57
16	73589,95	126830,11
17	73586,31	126830,48
18	73583,32	126830,01
19	73580,09	126828,57
20	73575,68	126825,43
21	73574,92	126824,94
22	73574,07	126824,84
23	73573,93	126826,26
24	73574,48	126827,71
25	73575,79	126827,99
26	73577,93	126831,91
27	73583,79	126836,36
28	73585,62	126836,68
29	73588,55	126835,75
30	73592,13	126835,69
31	73598,65	126835,78
32	73601,44	126836,84
33	73602,26	126839,27
34	73602,22	126842,65
35	73604,37	126847,43
36	73608,67	126850,75
37	73634,06	127099,25
38	73657,79	127099,33
39	73701,46	127099,46
40	73705,35	127099,48
41	73705,44	127144,30
42	73696,78	127144,74
43	73696,79	127135,64
44	73670,43	127135,37
45	73670,48	127144,98
46	73630,03	127144,83
47	73627,59	127147,57
48	73642,90	127305,46
49	73638,71	127305,85
50	73641,47	127334,06
51	73641,18	127334,31
52	73638,40	127305,88
53	73629,90	127306,71
54	73633,93	127344,15

1	2	3
55	73638,20	127343,74
56	73638,13	127348,37
57	73635,88	127351,52
58	73627,29	127355,75
59	73627,53	127358,16
60	73639,64	127359,67
61	73641,71	127359,23
62	73642,71	127359,49
63	73643,95	127359,34
64	73650,06	127421,73
65	73654,15	127421,38
66	73670,56	127590,53
67	73676,63	127653,10
68	73691,36	127665,22
69	73694,89	127664,86
70	73717,67	127662,75
71	73721,67	127703,87
72	73715,29	127704,46
73	73715,36	127705,39
74	73714,93	127705,44
75	73709,30	127706,05
76	73678,55	127709,10
77	73677,82	127709,17
78	73678,12	127712,16
79	73677,25	127712,25
80	73677,62	127716,20
81	73678,50	127716,11
82	73680,05	127732,01
83	73679,28	127732,09
84	73679,58	127734,85
85	73680,32	127734,78
86	73681,29	127744,63
87	73686,19	127794,77
88	73643,61	127798,86
89	73640,05	127763,12
90	73638,53	127748,69
91	73637,82	127740,92
92	73638,19	127740,45
93	73637,41	127735,60
94	73637,26	127734,63
95	73635,07	127712,20
96	73544,42	127721,01
97	73540,21	127677,83
98	73610,66	127671,36

1	2	3
99	73625,18	127653,80
100	73620,85	127609,54
101	73621,06	127598,06
102	73618,78	127588,31
103	73592,98	127419,71
104	73589,96	127365,40
105	73597,03	127364,11
106	73600,72	127362,29
107	73600,35	127358,53
108	73603,65	127358,44
109	73609,68	127359,43
110	73609,65	127358,97
111	73618,20	127358,20
112	73610,20	127274,20
113	73601,08	127186,14
114	73588,60	127035,98
Внутренний контур 1 (участок 44)		
1	73591,04	126816,47
2	73582,60	126817,29
3	73580,47	126795,44
4	73588,73	126792,63
Внутренний контур 2 (участок 50)		
1	73643,89	127361,99
2	73635,80	127362,76
3	73639,43	127404,17
4	73641,15	127422,59
5	73647,26	127422,02
6	73649,73	127421,76
Внутренний контур 3 (участок 60)		
1	73603,26	127421,66
2	73596,85	127426,94
3	73593,58	127422,96
4	73593,08	127419,70
5	73593,06	127419,31
6	73597,98	127415,26
Внутренний контур 4 (участок 61)		
1	73650,18	127436,75
2	73653,90	127440,80
3	73649,84	127444,52
4	73646,13	127440,46
Внутренний контур 5 (участок 62)		
1	73660,15	127526,10
2	73662,55	127531,04
3	73657,60	127533,45

1	2	3
4	73655,20	127528,50
Образуемый земельный участок 43		
1	73557,49	126826,85
2	73555,77	126824,66
3	73555,01	126822,21
4	73554,35	126821,83
5	73549,70	126821,72
6	73547,11	126820,53
7	73544,57	126819,91
8	73533,98	126819,28
9	73529,44	126819,92
10	73526,86	126819,67
11	73524,89	126820,13
12	73522,45	126820,13
13	73518,15	126815,94
14	73514,78	126811,68
15	73514,72	126811,17
16	73472,63	126406,87
17	73474,15	126406,68
18	73500,91	126525,78
19	73536,43	126521,41
20	73538,46	126542,70
21	73588,60	127035,98
22	73601,08	127186,14
23	73610,20	127274,20
24	73618,20	127358,20
25	73609,65	127358,97
26	73609,53	127356,69
27	73607,39	127354,94
28	73605,57	127351,00
29	73601,45	127351,02
30	73589,45	127356,90
31	73586,08	127300,76
32	73584,16	127271,18
33	73570,97	127263,33
34	73578,77	127250,44
35	73585,48	127249,53
36	73582,84	127226,36
37	73580,98	127218,84
38	73578,67	127203,76
39	73577,49	127193,43
40	73576,36	127178,49
41	73574,91	127145,35
42	73569,32	127140,31

1	2	3
43	73569,24	127132,89
44	73574,00	127132,81
45	73557,01	126949,05
46	73558,20	126942,86
47	73556,35	126923,49
48	73553,34	126907,60
49	73552,58	126901,34
50	73550,18	126901,64
51	73545,16	126851,75
52	73523,01	126829,27
53	73522,68	126826,93
54	73525,31	126828,53
55	73527,78	126829,94
56	73530,33	126830,70
57	73533,76	126831,12
58	73535,46	126831,10
59	73537,18	126831,47
60	73538,45	126832,14
61	73541,73	126831,82
62	73541,27	126827,14
63	73537,99	126827,46
64	73537,43	126827,96
65	73536,70	126828,45
66	73535,46	126828,95
67	73533,24	126829,12
68	73529,71	126828,47
69	73526,17	126826,75
70	73524,25	126825,20
71	73522,99	126823,81
72	73523,04	126823,83
73	73527,15	126824,20
74	73531,20	126824,94
75	73535,30	126823,77
76	73542,24	126823,35
77	73548,74	126824,29
78	73552,35	126824,42
79	73553,37	126825,38
80	73553,91	126827,33
81	73559,03	126829,63
82	73558,85	126827,52
Образуемый земельный участок 44		
1	73591,04	126816,47
2	73582,60	126817,29
3	73580,47	126795,44

1	2	3
4	73588,73	126792,63
Образуемый земельный участок 45		
1	73525,31	126828,53
2	73527,78	126829,94
3	73530,33	126830,70
4	73533,76	126831,12
5	73535,46	126831,10
6	73537,18	126831,47
7	73538,45	126832,14
8	73541,73	126831,82
9	73541,27	126827,14
10	73537,99	126827,46
11	73537,43	126827,96
12	73536,70	126828,45
13	73535,46	126828,95
14	73533,24	126829,12
15	73529,71	126828,47
16	73526,17	126826,75
17	73524,25	126825,20
18	73522,99	126823,81
19	73522,21	126823,58
20	73522,68	126826,93
Образуемый земельный участок 46		
1	73643,95	127359,34
2	73643,86	127358,42
3	73643,57	127358,73
4	73643,46	127358,85
5	73641,71	127359,23
6	73642,71	127359,49
Образуемый земельный участок 47		
1	73696,78	127144,74
2	73696,79	127135,64
3	73670,43	127135,37
4	73670,48	127144,98
Образуемый земельный участок 48		
1	73633,93	127344,15
2	73638,20	127343,74
3	73638,24	127341,35
4	73639,72	127335,56
5	73641,18	127334,31
6	73638,40	127305,88
7	73629,90	127306,71

1	2	3
Образуемый земельный участок 49		
1	73642,07	127343,36
2	73638,20	127343,74
3	73638,24	127341,35
4	73639,72	127335,56
5	73641,18	127334,31
Образуемый земельный участок 50		
1	73643,89	127361,99
2	73635,80	127362,76
3	73639,43	127404,17
4	73641,15	127422,59
5	73647,26	127422,02
6	73649,73	127421,76
Образуемый земельный участок 51		
1	73473,21	126886,36
2	73471,74	126895,54
3	73462,56	126894,07
4	73464,03	126884,88
Образуемый земельный участок 52		
1	73552,58	126901,34
2	73553,34	126907,60
3	73547,08	126908,35
4	73546,33	126902,09
5	73550,18	126901,64
Образуемый земельный участок 53		
1	73556,35	126923,49
2	73555,17	126929,68
3	73548,98	126928,50
4	73550,16	126922,31
Образуемый земельный участок 54		
1	73558,20	126942,86
2	73557,01	126949,05
3	73550,83	126947,87
4	73552,01	126941,68
Образуемый земельный участок 55		
1	73652,12	126869,37
2	73650,47	126877,50
3	73642,33	126875,85
4	73643,99	126867,72
Образуемый земельный участок 56		
1	73661,78	126912,63
2	73658,80	126920,38
3	73651,05	126917,40
4	73654,04	126909,65

1	2	3
Образуемый земельный участок 57		
1	73659,38	126961,78
2	73657,73	126969,91
3	73649,60	126968,26
4	73651,25	126960,13
Образуемый земельный участок 58		
1	73733,49	126941,38
2	73729,73	126948,78
3	73722,33	126945,03
4	73726,08	126937,62
Образуемый земельный участок 59		
1	73710,76	126970,70
2	73709,10	126978,83
3	73700,97	126977,18
4	73702,62	126969,04
Образуемый земельный участок 60		
1	73603,26	127421,66
2	73596,85	127426,94
3	73593,58	127422,96
4	73593,08	127419,70
5	73593,06	127419,31
6	73597,98	127415,26
Образуемый земельный участок 61		
1	73650,18	127436,75
2	73653,90	127440,80
3	73649,84	127444,52
4	73646,13	127440,46
Образуемый земельный участок 62		
1	73660,15	127526,10
2	73662,55	127531,04
3	73657,60	127533,45
4	73655,20	127528,50
Образуемый земельный участок 63		
1	73539,83	126426,86
2	73538,67	126412,17
3	73548,50	126411,21
4	73549,93	126425,87
Образуемый земельный участок 64		
1	72170,95	122795,45
2	72163,52	122786,95
3	72139,45	122765,87
4	72130,57	122760,08

1	2	3
Образуемый земельный участок 65		
1	72728,30	123306,97
2	72741,65	123318,30
3	72737,27	123322,59
4	72724,06	123311,96
Образуемый земельный участок 66		
1	72493,18	123166,12
2	72493,96	123165,14
3	72500,54	123158,80
4	72503,75	123156,23
5	72504,49	123156,23
6	72505,12	123156,03
7	72505,32	123155,57
8	72501,94	123154,65
9	72498,73	123158,01
10	72492,28	123163,57
11	72491,46	123164,48
Образуемый земельный участок 67		
1	73521,75	126820,49
2	73518,15	126815,94
3	73522,45	126820,13
4	73524,89	126820,13
5	73526,86	126819,67
6	73529,44	126819,92
7	73533,98	126819,28
8	73544,57	126819,91
9	73547,11	126820,53
10	73549,70	126821,72
11	73554,35	126821,83
12	73555,01	126822,21
13	73555,77	126824,66
14	73557,49	126826,85
15	73558,85	126827,52
16	73559,03	126829,63
17	73553,91	126827,33
18	73553,37	126825,38
19	73552,35	126824,42
20	73548,74	126824,29
21	73542,24	126823,35
22	73535,30	126823,77
23	73531,20	126824,94
24	73527,15	126824,20
25	73523,04	126823,83
26	73522,99	126823,81

1	2	3
27	73522,09	126822,80
Образуемый земельный участок 68		
1	73607,26	126836,87
2	73608,67	126850,75
3	73604,37	126847,43
4	73602,22	126842,65
5	73602,26	126839,27
6	73601,44	126836,84
7	73598,65	126835,78
8	73592,13	126835,69
9	73588,55	126835,75
10	73585,62	126836,68
11	73583,79	126836,36
12	73577,93	126831,91
13	73575,79	126827,99
14	73574,48	126827,71
15	73573,93	126826,26
16	73574,07	126824,84
17	73574,92	126824,94
18	73575,68	126825,43
19	73580,09	126828,57
20	73583,32	126830,01
21	73586,31	126830,48
22	73589,95	126830,11
23	73595,33	126829,57
24	73599,57	126829,72
25	73601,93	126831,62
26	73604,14	126835,16
Образуемый земельный участок 69		
1	73600,40	127357,26
2	73600,23	127357,27
3	73600,20	127357,01
4	73596,23	127356,01
5	73589,45	127356,90
6	73601,45	127351,02
7	73605,57	127351,00
8	73607,39	127354,94
9	73609,53	127356,69
10	73609,65	127358,97
11	73609,44	127358,99
Образуемый земельный участок 70		
1	73609,65	127358,97
2	73609,68	127359,43
3	73603,65	127358,44

1	2	3
4	73600,35	127358,53
5	73600,23	127357,27
6	73600,40	127357,26
7	73609,44	127358,99
Образуемый земельный участок 71		
1	73642,97	127349,36
2	73642,68	127350,68
3	73641,94	127351,64
4	73638,61	127353,26
5	73639,18	127358,56
6	73641,71	127359,23
7	73639,64	127359,67
8	73627,53	127358,16
9	73627,29	127355,75
10	73635,88	127351,52
11	73638,13	127348,37
12	73638,20	127343,74
13	73642,07	127343,36
14	73641,18	127334,31
15	73641,47	127334,06

5. Вид разрешенного использования образуемых земельных участков, предназначенных для размещения линейного объекта регионального значения и объектов капитального строительства, проектируемых в составе линейного объекта регионального значения, а также существующих земельных участков, занятых линейным объектом регионального значения и объектами капитального строительства, входящими в состав линейного объекта регионального значения «Колпинское шоссе на участке от Промышленной ул. до Фидерной ул. – ул.Танкистов».

Условный номер образуемого земельного участка/ кадастровый номер существующего земельного участка	Вид разрешенного использования образуемого / существующего земельного участка
1	3
1	Земельные участки (территории) общего пользования – улично-дорожная сеть
2	Земельные участки (территории) общего пользования – улично-дорожная сеть
3	Земельные участки (территории) общего пользования – улично-дорожная сеть
4	Земельные участки (территории) общего пользования – улично-дорожная сеть
5	Земельные участки (территории) общего пользования – улично-дорожная сеть

1	3
6	Земельные участки (территории) общего пользования – улично-дорожная сеть
7	Предоставление коммунальных услуг
8	Земельные участки (территории) общего пользования – улично-дорожная сеть
9	Земельные участки (территории) общего пользования – улично-дорожная сеть
10	Предоставление коммунальных услуг
11	Гидротехнические сооружения
12	Земельные участки (территории) общего пользования – улично-дорожная сеть
13	Земельные участки (территории) общего пользования – улично-дорожная сеть
14	Земельные участки (территории) общего пользования – улично-дорожная сеть
15	Земельные участки (территории) общего пользования – улично-дорожная сеть
16	Земельные участки (территории) общего пользования – улично-дорожная сеть
17	Земельные участки (территории) общего пользования – улично-дорожная сеть
18	Земельные участки (территории) общего пользования – улично-дорожная сеть
19	Предоставление коммунальных услуг
20	Предоставление коммунальных услуг
21	Земельные участки (территории) общего пользования – улично-дорожная сеть
22	Земельные участки (территории) общего пользования – улично-дорожная сеть
23	Земельные участки (территории) общего пользования – улично-дорожная сеть
24	Предоставление коммунальных услуг
25	Земельные участки (территории) общего пользования – улично-дорожная сеть
26	Земельные участки (территории) общего пользования – улично-дорожная сеть
27	Земельные участки (территории) общего пользования – улично-дорожная сеть
28	Земельные участки (территории) общего пользования – улично-дорожная сеть
29	Земельные участки (территории) общего пользования – улично-дорожная сеть
30	Земельные участки (территории) общего пользования – улично-дорожная сеть
31	Земельные участки (территории) общего пользования – улично-дорожная сеть
32	Земельные участки (территории) общего пользования – улично-дорожная сеть
33	Земельные участки (территории) общего пользования – улично-дорожная сеть

1	3
34	Земельные участки (территории) общего пользования – улично-дорожная сеть
35	Земельные участки (территории) общего пользования – улично-дорожная сеть
36	Земельные участки (территории) общего пользования – улично-дорожная сеть
37	Земельные участки (территории) общего пользования – улично-дорожная сеть
38	Предоставление коммунальных услуг
39	Предоставление коммунальных услуг
40	Земельные участки (территории) общего пользования – улично-дорожная сеть
41	Земельные участки (территории) общего пользования – улично-дорожная сеть
42	Земельные участки (территории) общего пользования – улично-дорожная сеть
43	Земельные участки (территории) общего пользования – улично-дорожная сеть
44	Предоставление коммунальных услуг
45	Гидротехнические сооружения
46	Гидротехнические сооружения
47	Земельные участки (территории) общего пользования – улично-дорожная сеть
48	Предоставление коммунальных услуг
49	Предоставление коммунальных услуг
50	Предоставление коммунальных услуг
51	Предоставление коммунальных услуг
52	Предоставление коммунальных услуг
53	Предоставление коммунальных услуг
54	Предоставление коммунальных услуг
55	Предоставление коммунальных услуг
56	Предоставление коммунальных услуг
57	Предоставление коммунальных услуг
58	Предоставление коммунальных услуг
59	Предоставление коммунальных услуг
60	Предоставление коммунальных услуг
61	Предоставление коммунальных услуг
62	Предоставление коммунальных услуг
63	Предоставление коммунальных услуг
64	Земельные участки (территории) общего пользования – улично-дорожная сеть
65	Земельные участки (территории) общего пользования – улично-дорожная сеть
66	Земельные участки (территории) общего пользования – улично-дорожная сеть
67	Земельные участки (территории) общего пользования – улично-дорожная сеть
68	Земельные участки (территории) общего пользования – улично-дорожная сеть

1	3
69	Земельные участки (территории) общего пользования – улично-дорожная сеть
70	Земельные участки (территории) общего пользования – улично-дорожная сеть
71	Земельные участки (территории) общего пользования – улично-дорожная сеть
78:42:0018304:10477	Земельные участки (территории) общего пользования – улично-дорожная сеть
78:42:0018309:4130	Земельные участки (территории) общего пользования – улично-дорожная сеть
78:42:0018309:4127	Земельные участки (территории) общего пользования – улично-дорожная сеть
78:42:0018305:1182	Земельные участки (территории) общего пользования – улично-дорожная сеть
78:42:0018305:1209	Земельные участки (территории) общего пользования – улично-дорожная сеть
78:42:0018326:2	Земельные участки (территории) общего пользования – улично-дорожная сеть
78:42:0018327:1	Земельные участки (территории) общего пользования – улично-дорожная сеть
78:42:1831101:9	Земельные участки (территории) общего пользования – улично-дорожная сеть

