



ГОСУДАРСТВЕННАЯ СЛУЖБА ОХРАНЫ ОБЪЕКТОВ КУЛЬТУРНОГО НАСЛЕДИЯ ЯРОСЛАВСКОЙ ОБЛАСТИ

П Р И К А З

от 26.03.2026 № 56

г. Ярославль

О внесении изменений в приказ
государственной службы охраны
объектов культурного наследия
от 04.03.2024 № 33

В соответствии со статьей 3¹ Федерального закона от 25 июня 2002 года № 73-ФЗ «Об объектах культурного наследия (памятниках истории и культуры) народов Российской Федерации», статьей 6² Закона Ярославской области от 5 июня 2008 г. № 25-з «Об объектах культурного наследия (памятниках истории и культуры) народов Российской Федерации на территории Ярославской области», приказом Министерства культуры Российской Федерации от 04.06.2015 № 1745 «Об утверждении требований к составлению проектов границ территорий объектов культурного наследия», Положением о государственной службе охраны объектов культурного наследия Ярославской области, утвержденным постановлением Правительства Ярославской области от 17.06.2015 № 659-п «О государственной службе охраны объектов культурного наследия Ярославской области»,

ГОСУДАРСТВЕННАЯ СЛУЖБА ОХРАНЫ ОБЪЕКТОВ КУЛЬТУРНОГО НАСЛЕДИЯ ЯРОСЛАВСКОЙ ОБЛАСТИ ПРИКАЗЫВАЕТ:

1. Внести в приказ государственной службы охраны объектов культурного наследия Ярославской области от 04.03.2024 № 33 «О включении выявленного объекта культурного наследия в единый государственный реестр объектов культурного наследия (памятников истории и культуры) народов Российской Федерации и внесении изменений в приказ департамента охраны объектов культурного наследия Ярославской области от 11.11.2021 № 114» следующие изменения:

1.1. Пункт 4 изложить в следующей редакции:

«4. Контроль за исполнением приказа возложить на руководителя службы Охинцеву С.Н.».

1.2. Границы территории объекта культурного наследия регионального значения (памятника) «Флигель купцов Серебренниковых», первая половина

XIX в. (г. Ярославль, ул. Салтыкова-Щедрина, д. 9а), утвержденные приказом, изложить в новой редакции (прилагаются).

2. Приказ вступает в силу со дня его официального опубликования.

Руководитель службы

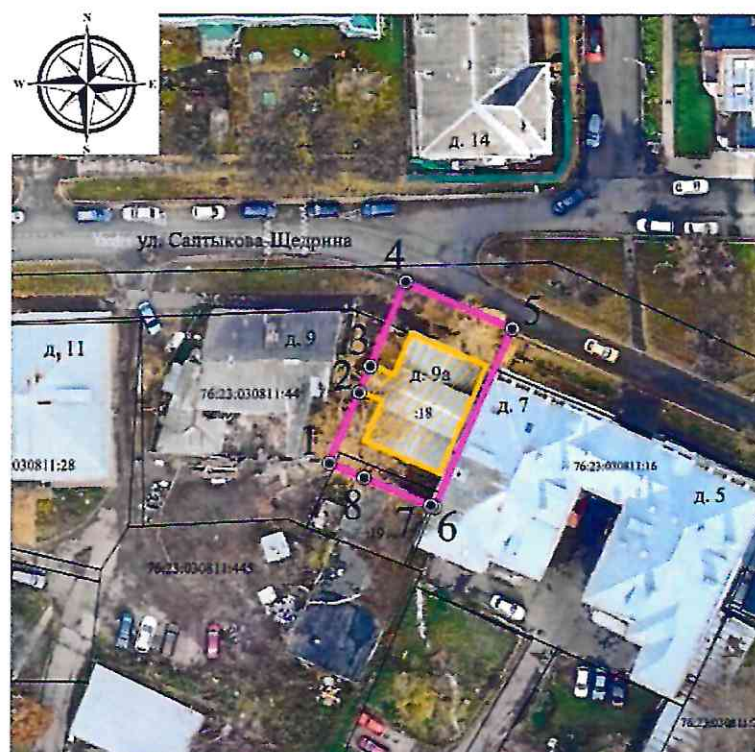


С.Н. Охинцева



УТВЕРЖДЕНЫ
приказом государственной
службы охраны объектов
культурного наследия
Ярославской области
от 04.03.2024 № 33
(в редакции приказа
государственной службы
охраны объектов культурного
наследия Ярославской области
от 26.03.2026 № 56)

ГРАНИЦЫ ТЕРРИТОРИИ
объекта культурного наследия регионального значения (памятника)
«Флигель купцов Серебренниковых», первая половина XIX в.
(г. Ярославль, ул. Салтыкова-Щедрина, д. 9а)

1. Схема границ территории объекта культурного наследия.



Условные обозначения:

-  границы территории объекта культурного наследия;
-  объект культурного наследия;



границы земельных участков в соответствии со сведениями из Единого государственного реестра недвижимости;



1 характерные (поворотные) точки границ территории объекта культурного наследия.

2. Координаты характерных (поворотных) точек границ территории объекта культурного наследия.

Номер характерной (поворотной) точки	Координаты характерных (поворотных) точек (система координат МСК-76)	
	X	Y
1	2	3
1	375460.26	1329217.95
2	375468.92	1329221.59
3	375472.13	1329222.94
4	375482.36	1329227.25
5	375476.66	1329240.19
6	375454.90	1329230.84
7	375455.11	1329230.34
8	375458.50	1329222.18
1	375460.26	1329217.95

3. Режим использования территории объекта культурного наследия.

На территории объекта культурного наследия разрешаются:

- проведение работ по сохранению объекта культурного наследия (меры, направленные на обеспечение физической сохранности и сохранение историко-культурной ценности объекта культурного наследия, предусматривающие консервацию, ремонт, реставрацию, приспособление объекта культурного наследия для современного использования и включающие в себя научно-исследовательские, изыскательские, проектные и производственные работы, научное руководство проведением работ по сохранению объекта культурного наследия, технический и авторский надзор за проведением данных работ);

- реконструкция, ремонт существующих инженерных коммуникаций, благоустройство, озеленение, установка малых архитектурных форм, информационных знаков и указателей, иная хозяйственная деятельность, не противоречащая требованиям обеспечения сохранности объекта культурного наследия и позволяющая обеспечить функционирование объекта культурного наследия в современных условиях, обеспечивающая недопущение ухудшения состояния территории объекта культурного наследия, поддержание территории объекта культурного наследия в благоустроенном состоянии;

- ведение мониторинга состояния объекта культурного наследия, территории объекта культурного наследия;

- проведение археологических работ.

На территории объекта культурного наследия запрещаются:

- строительство объектов капитального строительства и увеличение объемно-пространственных характеристик существующих на территории памятника объектов капитального строительства;
- проведение земляных, строительных, мелиоративных и иных работ, за исключением работ по сохранению объекта культурного наследия или его отдельных элементов, сохранению историко-градостроительной или природной среды объекта культурного наследия;
- установка рекламных конструкций, распространение наружной рекламы;
- осуществление любых видов деятельности, ухудшающих экологические условия и гидрологический режим на территории объекта культурного наследия, создающих вибрационные нагрузки динамическим воздействием на грунты в зоне их взаимодействия с объектом культурного наследия.