

ГОСУДАРСТВЕННАЯ СЛУЖБА ОХРАНЫ ОБЪЕКТОВ КУЛЬТУРНОГО НАСЛЕДИЯ ЯРОСЛАВСКОЙ ОБЛАСТИ

ПРИКАЗ

от 15.12.2025 № 226
г. Ярославль

Об утверждении границ
территории выявленного объекта
культурного наследия

В соответствии со статьей 3¹ Федерального закона от 25 июня 2002 года № 73-ФЗ «Об объектах культурного наследия (памятниках истории и культуры) народов Российской Федерации», приказом Министерства культуры Российской Федерации от 04.06.2015 № 1745 «Об утверждении требований к составлению проектов границ территорий объектов культурного наследия», Положением о государственной службе охраны объектов культурного наследия Ярославской области, утвержденным постановлением Правительства Ярославской области от 17.06.2015 № 659-п «О государственной службе охраны объектов культурного наследия Ярославской области»,
ГОСУДАРСТВЕННАЯ СЛУЖБА ОХРАНЫ ОБЪЕКТОВ КУЛЬТУРНОГО НАСЛЕДИЯ ЯРОСЛАВСКОЙ ОБЛАСТИ ПРИКАЗЫВАЕТ:

1. Утвердить прилагаемые границы территории выявленного объекта культурного наследия «Усадьба Познизовкина: дом жилой», вторая половина XIX в. (Ярославская область, Некрасовский район, дер. Бор, д. 32а);
2. Контроль за исполнением приказа возложить на руководителя службы Охинцеву С.Н.
3. Приказ вступает в силу со дня его официального опубликования.

Руководитель службы

С.Н. Охинцева




УТВЕРЖДЕНЫ
приказом государственной
службы охраны объектов
культурного наследия
Ярославской области
от 15.12.2025 № 226

ГРАНИЦЫ ТЕРРИТОРИИ
выявленного объекта культурного наследия
«Усадьба Понизовкина: дом жилой», вторая половина XIX в.
(Ярославская область, Некрасовский район, дер. Бор, д. 32а)

1. Схема границ территории объекта культурного наследия.



Условные обозначения:

-  - границы территории объекта культурного наследия
-  - объекты культурного наследия
-  - границы земельных участков в соответствии со сведениями из единого государственного реестра недвижимости
- 1 - характерные (поворотные) точки границ территории объекта культурного наследия

2. Координаты характерных (поворотных) точек границ территории объекта культурного наследия.

Номер характерной (поворотной) точки	Координаты характерных (поворотных) точек (система координат МСК-76, зона 2)	
	X	Y
1	2	3
1	2181748.27	391997.82
2	2181745.47	391991.36
3	2181741.50	391982.23
4	2181721.77	391953.11
5	2181720.12	391951.23
6	2181760.39	391913.78
7	2181775.56	391900.89
8	2181788.28	391916.41
9	2181790.84	391919.52
10	2181791.95	391920.87
11	2181824.84	391953.40
1	2181748.27	391997.82

3. Режим использования территории объекта культурного наследия.

На территории объекта культурного наследия разрешается:

- проведение работ по сохранению объекта культурного наследия – комплекс мер, направленных на обеспечение физической сохранности и сохранение историко-культурной ценности объекта культурного наследия. Данные работы предусматривают консервацию, ремонт, реставрацию, а также приспособление объекта для современного использования. Комплекс мер включает в себя научно-исследовательские, изыскательские, проектные и производственные работы, научное руководство, а также технический и авторский надзор за их проведением;

- ведение хозяйственной деятельности (благоустройство, озеленение, реконструкция, ремонт существующих дорог, инженерных коммуникаций, установка малых архитектурных форм, информационных знаков), не противоречащей требованиям обеспечения сохранности объекта культурного наследия и позволяющей обеспечить функционирование объекта культурного наследия в современных условиях, обеспечивающей недопущение ухудшения состояния территории объекта культурного наследия, поддержание территории объекта культурного наследия в благоустроенном состоянии;

- проведение археологических полевых работ.

На территории объекта культурного наследия запрещается:

- строительство объектов капитального строительства и увеличение объемно-пространственных характеристик существующих на территории памятника объектов капитального строительства;

- проведение земляных, строительных, мелиоративных работ и иных работ, за исключением работ по сохранению объекта культурного наследия или его отдельных элементов, сохранению историко-градостроительной или природной среды объекта культурного наследия;

- установка рекламных конструкций, распространение наружной рекламы;

- осуществление любых видов деятельности, ухудшающих экологические условия и гидрологический режим на территории объекта культурного наследия, создающих вибрационные нагрузки динамическим воздействием на грунты в зоне их взаимодействия с объектом культурного наследия.