



ПРАВИТЕЛЬСТВО ЯРОСЛАВСКОЙ ОБЛАСТИ

ПОСТАНОВЛЕНИЕ

от 27.11.2020 № 921-п
г. Ярославль

О внесении изменений
в постановление Правительства
области от 22.08.2016 № 981-п


В соответствии с постановлением Правительства области от 27.09.2012 № 981-п «Об утверждении Порядка создания, реорганизации и упразднения особо охраняемых природных территорий регионального значения в Ярославской области»

ПРАВИТЕЛЬСТВО ОБЛАСТИ ПОСТАНОВЛЯЕТ:

1. Внести в Положение о памятнике природы «Парковый лес Высоковский бор», утвержденное постановлением Правительства области от 22.08.2016 № 981-п «О выделении зон ограниченного хозяйственного использования, утверждении Положения о памятнике природы "Парковый лес Высоковский бор" и о внесении изменений в постановление Правительства области от 01.07.2010 № 460-п», изменения согласно приложению.

2. Постановление вступает в силу через 10 дней после его официального опубликования.

Исполняющий
обязанности Председателя
Правительства области



Р.А. Колесов

Приложение
к постановлению
Правительства области
от 27.11.2020 № 921-п

**ИЗМЕНЕНИЯ,
вносимые в Положение о памятнике природы
«Парковый лес Высоковский бор»**

1. В абзаце третьем пункта 6, пунктах 22, 23 слово «поворотных» заменить словом «характерных».

2. В наименовании перечня координат поворотных точек границ памятника природы «Парковый лес Высоковский бор» (приложение 2 к Положению) слово «поворотных» заменить словом «характерных».

3. В описании границ и особого правового режима, схеме границ и перечне координат поворотных точек границ зоны ограниченного хозяйственного использования в составе памятника природы «Парковый лес Высоковский бор» (приложение 3 к Положению):

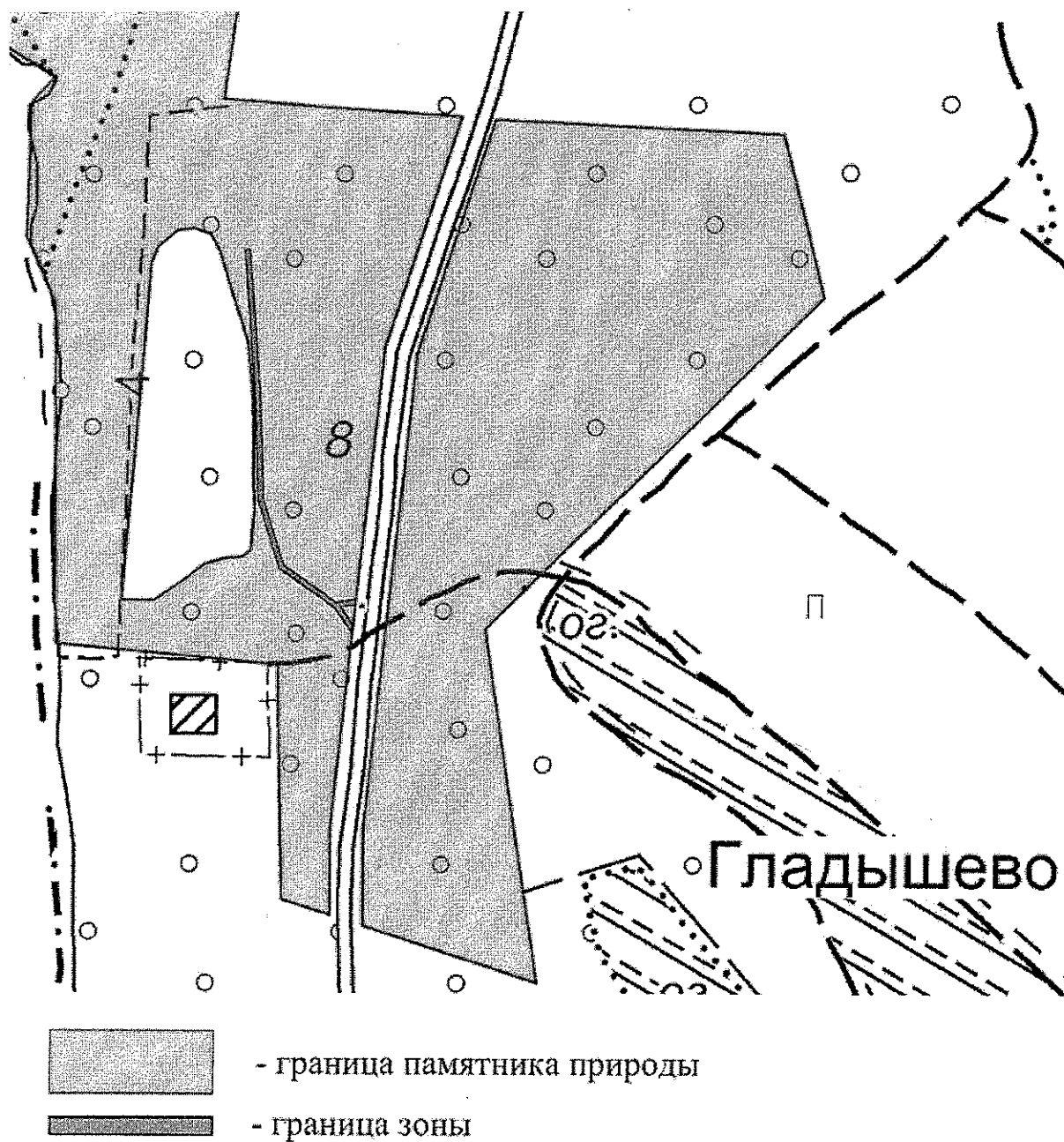
3.1. В наименовании слово «поворотных» заменить словом «характерных».

3.2. Абзац третий пункта 4 изложить в следующей редакции:

«- строительство, реконструкция и капитальный ремонт хозяйственных, технических сооружений и линейных объектов при согласовании с государственным бюджетным учреждением Ярославской области "Центр охраны окружающей среды" материалов оценки воздействия на окружающую среду, обосновывающих отсутствие негативного воздействия на памятник природы;».

3.3. Схему границ зоны и перечень координат поворотных точек границ зоны изложить в следующей редакции:

«Схема границ зоны»



Перечень координат характерных точек границ зоны

Номер характерной точки	Координаты*	
	X	Y
1	2	3
1	404893,81	1247519,91
2	404894,06	1247523,22
3	404803,98	1247529,68
4	404745,34	1247531,76
5	404705,80	1247544,25

1	2	3
6	404684,09	1247575,83
7	404685,69	1247587,65
8	404682,26	1247587,27
9	404681,09	1247578,48
10	404670,50	1247586,00
11	404665,50	1247585,46
12	404681,09	1247574,37
13	404703,69	1247541,41
14	404744,76	1247528,44
15	404803,80	1247526,34
1	404893,81	1247519,91

* Система координат – МСК-76.».

4. В описании границ и особого правового режима, схеме границ и перечне координат поворотных точек границ зоны ограниченного хозяйственного использования в составе памятника природы «Парковый лес Высоковский бор» (приложение 4 к Положению):

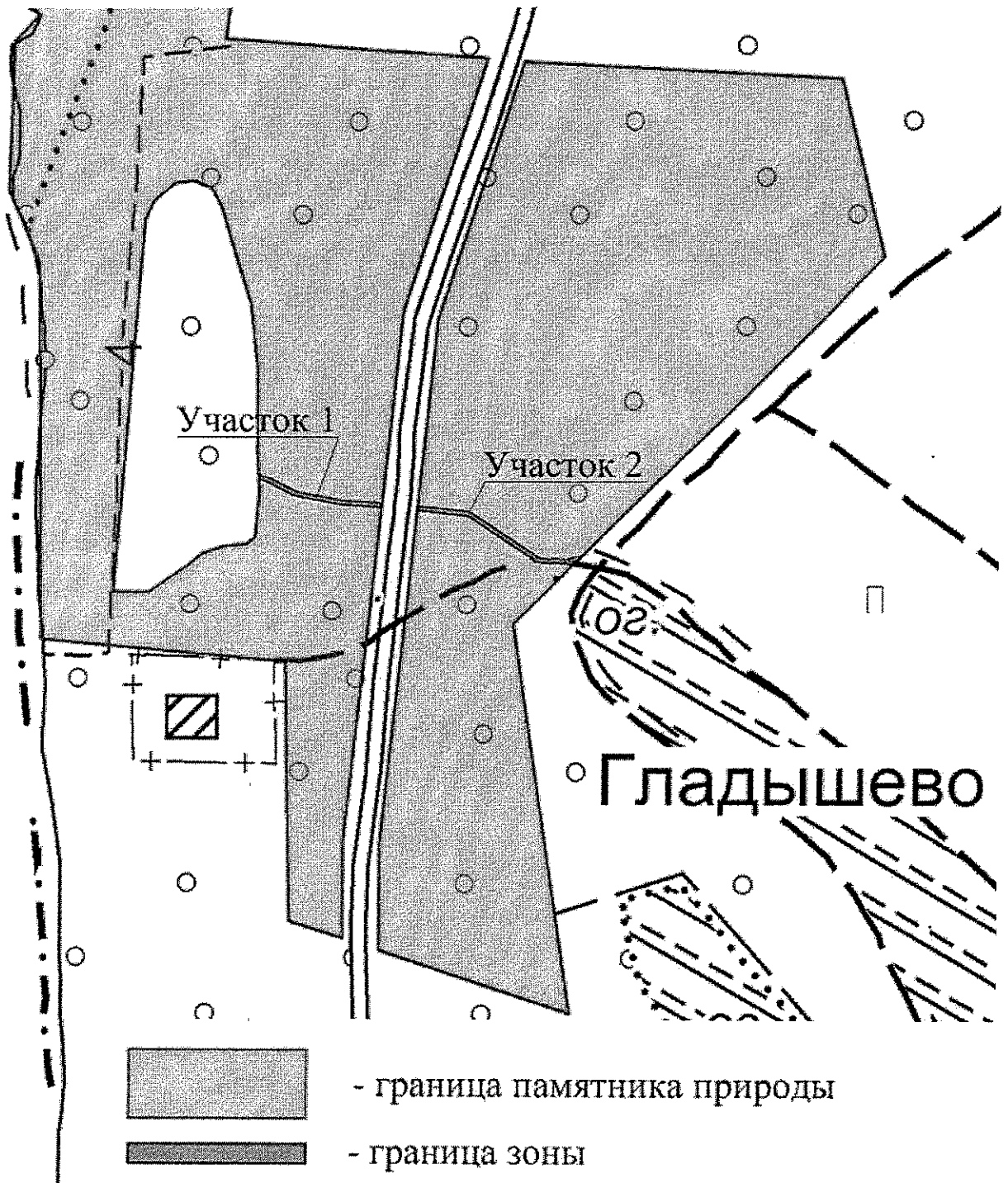
4.1. В наименовании слово «поворотных» заменить словом «характерных».

4.2. Абзац третий пункта 4 изложить в следующей редакции:

«- строительство, реконструкция и капитальный ремонт хозяйственных, технических сооружений и линейных объектов при согласовании с государственным бюджетным учреждением Ярославской области "Центр охраны окружающей среды" материалов оценки воздействия на окружающую среду, обосновывающих отсутствие негативного воздействия на памятник природы;».

4.3. Схему границ зоны и перечень координат поворотных точек границ зоны изложить в следующей редакции:

«Схема границ зоны»



Перечень координат характерных точек границ зоны

Номер характерной точки	Координаты*	
	X	Y
1	2	3
	Участок 1	
1	404748,63	1247525,95
2	404746,68	1247531,41

1	2	3
3	404739,94	1247545,40
4	404734,63	1247570,12
5	404733,20	1247592,80
6	404730,62	1247592,52
7	404732,05	1247569,76
8	404737,46	1247544,55
9	404744,28	1247530,40
10	404745,82	1247526,07
1	404748,63	1247525,95
Участок 2		
11	404731,58	1247612,30
12	404728,37	1247640,56
13	404704,56	1247677,31
14	404702,96	1247690,46
15	404705,19	1247702,20
16	404701,91	1247698,88
17	404700,33	1247690,54
18	404702,05	1247676,40
19	404725,85	1247639,66
20	404728,96	1247612,02
11	404731,58	1247612,30

* Система координат – МСК-76.».