



ЗАКОН ЗАБАЙКАЛЬСКОГО КРАЯ

**О внесении изменений в приложение
к Закону Забайкальского края "О мировых судьях
Забайкальского края и судебных участках в Забайкальском крае"**

*Принят Законодательным Собранием Забайкальского края
26 ноября 2025 года.*

Статья 1

Внести в приложение к Закону Забайкальского края от 28 июля 2014 года № 1026-ЗЗК "О мировых судьях Забайкальского края и судебных участках в Забайкальском крае" (электронное издание "Эталонный банк правовой информации "Законодательство России", 31 июля 2014 года; Официальный интернет-портал правовой информации (www.pravo.gov.ru), 3 апреля 2015 года, № 7500201504030001; 24 июля 2015 года, № 7500201507240011; 14 июня 2016 года, № 7500201606140008; 5 декабря 2016 года, № 7500201612050008; 4 декабря 2018 года, № 7500201812040001; 26 мая 2021 года, № 7500202105260008; 29 июля 2021 года, № 7500202107290005; 8 ноября 2022 года, № 7500202211080007; 29 декабря 2022 года, № 7500202212290008; 29 декабря 2023 года, № 7500202312290022; 12 ноября 2024 года, № 7500202411120003) следующие изменения:

1) в разделе "Судебный участок № 64 Агинского судебного района Забайкальского края":

а) в абзаце втором слова "МР "Агинский район" заменить словами "Агинского муниципального округа Забайкальского края", слова "огИБая МР с севера" заменить словами "огИБая муниципальный округ с севера";

б) абзац шестой изложить в следующей редакции:

"В территорию судебного участка входят села Амитхаша, Баян-Булак, Булактуй, Восточная Амитхаша, Лаха, Урда-Ага.";

2) в разделе "Судебный участок № 65 Агинского судебного района Забайкальского края":

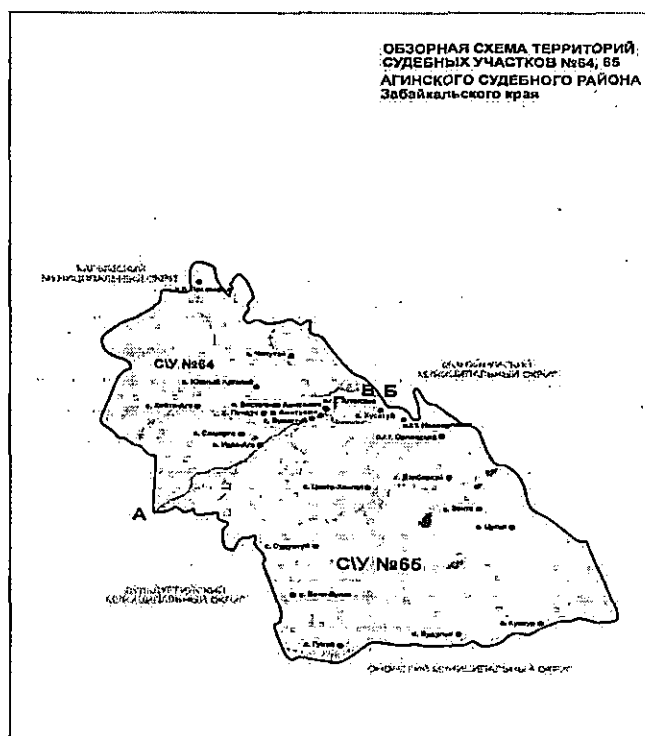
а) в абзаце втором слова "МР "Агинский район" заменить словами "Агинского муниципального округа Забайкальского края", слова "огИБая МР с юга" заменить словами "огИБая муниципальный округ с юга";

б) абзац шестой изложить в следующей редакции:

"В территорию судебного участка не входят села Амитхаша, Баян-Булак, Булактуй, Восточная Амитхаша, Лаха, Урда-Ага.";

в) обзорную схему территорий судебных участков № 64, 65 Агинского судебного района Забайкальского края изложить в следующей редакции:

"



"

3) в разделе "Судебный участок № 36 Борзинского судебного района Забайкальского края":

а) в абзаце втором слова "МР "Борзинский район" заменить словами "Борзинского муниципального округа Забайкальского края", слово "Борзя" заменить словом "Борзи";

б) в абзаце третьем слово "Борзя" заменить словом "Борзи";

в) в абзаце четвертом слово "Борзя" заменить словом "Борзи";

г) в абзаце пятом слова "МР "Борзинский район" заменить словами "Борзинского муниципального округа Забайкальского края";

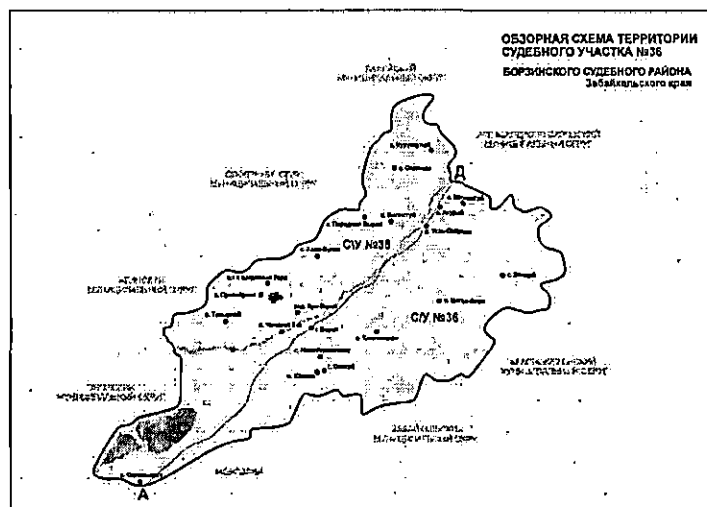
д) в абзаце шестом слова "МР "Борзинский район" заменить словами "Борзинского муниципального округа Забайкальского края";

е) абзац седьмой изложить в следующей редакции:

"В территорию судебного участка входит село Усть-Озёрная, не входит село Акурай.";

ж) обзорную схему территории судебного участка № 36 Борзинского судебного района Забайкальского края изложить в следующей редакции:

"



,"

з) в наименовании схемы прохождения границы судебного участка № 36 по территории города Борзя слово "Борзя" заменить словом "Борзи";

4) в абзаце втором раздела "Судебный участок № 37 Борзинского судебного района Забайкальского края" слова "границей города Борзя" заменить

словами "границей города Борзи", слова "огибающая город Борзя" заменить словами "огибающая город Борзю";

5) в разделе "Судебный участок № 38 Борзинского судебного района Забайкальского края":

а) в абзаце втором слова "МР "Борзинский район" заменить словами "Борзинского муниципального округа Забайкальского края", слово "Борзя" заменить словом "Борзи";

б) в абзаце третьем слово "Борзя" заменить словом "Борзи";

в) в абзаце четвертом слова "МР "Борзинский район" заменить словами "Борзинского муниципального округа Забайкальского края";

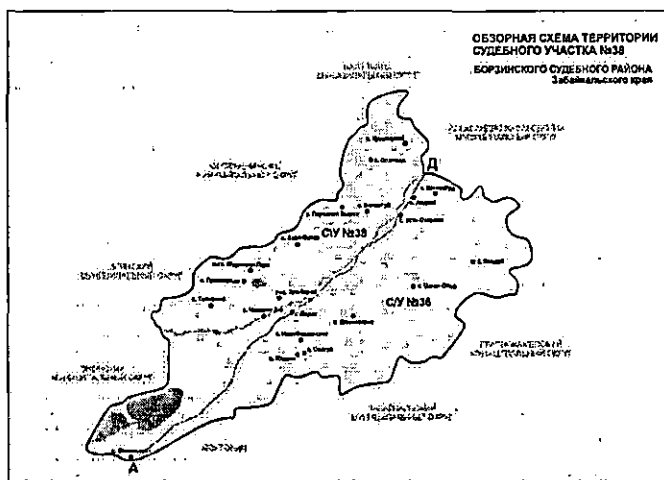
г) в абзаце пятом слова "МР "Борзинский район" заменить словами "Борзинского муниципального округа Забайкальского края";

д) абзац шестой изложить в следующей редакции:

"В территорию судебного участка входит село Акурай, не входят село Усть-Озёрная, разъезд Зун-Торей.";

е) обзорную схему территории судебного участка № 38 Борзинского судебного района Забайкальского края изложить в следующей редакции:

"



”;

ж) в наименовании схемы прохождения границы судебного участка № 38 по территории города Борзя слово "Борзя" заменить словом "Борзи";

б) в разделе "Судебный участок № 68 Дульдургинского судебного района Забайкальского края" слова "МР "Дульдургинский район" заменить словами "Дульдургинского муниципального округа Забайкальского края";

7) в разделе "Судебный участок № 20 Ингодинского судебного района города Читы":

а) абзац восьмой изложить в следующей редакции:

"Граница территории 2 (с точками привязки к местности Е – пересечение Молоковского тракта с Правобережным проездом, Ж – 7 км от точки Е):";

б) дополнить абзацами следующего содержания:

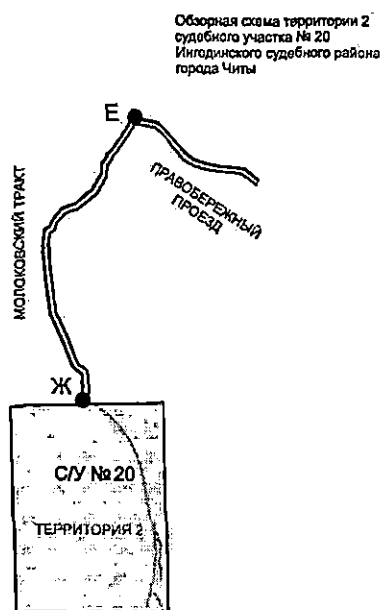
"от точки Е по Молоковскому тракту в южном направлении по административной границе ГО "Город Чита" до точки Ж;

от точки Ж по административной границе ГО "Город Чита", огибая его с северной, восточной, южной, западной и северной сторон до точки Ж;

от точки Ж по Молоковскому тракту в северном направлении по административной границе ГО "Город Чита" до точки Е.";

в) обзорную схему территории 2 судебного участка № 20 Ингодинского судебного района города Читы изложить в следующей редакции:

"



" ,

8) в разделе "Судебный участок № 29 Карымского судебного района Забайкальского края":

а) в абзаце втором слова "границей МР "Карымский район" заменить словами "границей Карымского муниципального округа Забайкальского края", слова "огИБая МР "Карымский район" с севера" заменить словами "огИБая муниципальный округ с севера";

б) абзац четвертый изложить в следующей редакции:

"В территорию судебного участка входят поселок городского типа Карымское, села Кадахта, Северная Кадахта, поселок при станции Тарская, не входят поселок городского типа Дарасун, село Большая Тура, поселки при станциях Адриановка, Седловая.";

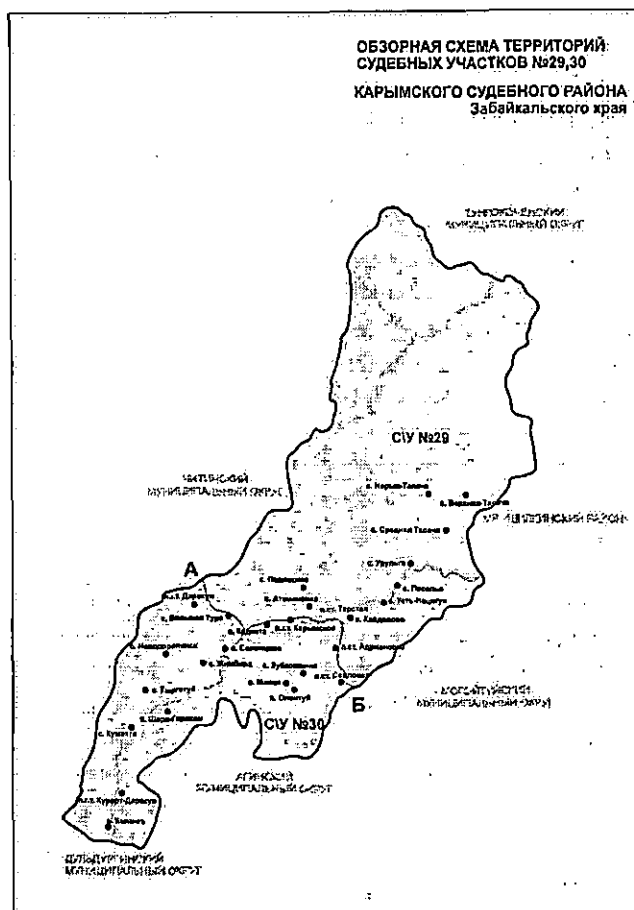
9) в разделе "Судебный участок № 30 Карымского судебного района Забайкальского края":

а) в абзаце втором слова "границей МР "Карымский район" заменить словами "границей Карымского муниципального округа Забайкальского края", слова "огИБая МР "Карымский район" с юга" заменить словами "огИБая муниципальный округ с юга";

б) абзац четвертый изложить в следующей редакции:

"В территорию судебного участка входят поселок городского типа Дарасун, село Большая Тура, поселки при станциях Адриановка, Седловая, не входят поселок городского типа Карымское, села Кадахта, Северная Кадахта, поселок при станции Тарская.";

в) обзорную схему территорий судебных участков № 29, 30 Карымского судебного района Забайкальского края изложить в следующей редакции:



10) в разделе "Судебный участок № 48 Красночикоийского судебного района Забайкальского края" слова "МР "Красночикоийский район" заменить словами "Красночикоийского муниципального округа Забайкальского края";

11) в разделе "Судебный участок № 51 Кыринского судебного района Забайкальского края" слова "МР "Кыринский район" заменить словами "Кыринского муниципального округа Забайкальского края";

12) в разделе "Судебный участок № 66 Могойтуйского судебного района Забайкальского края":

а) в абзаце третьем слова "МР "Могойтуйский район" заменить словами "Могойтуйского муниципального округа Забайкальского края";

б) абзац седьмой изложить в следующей редакции:

"В территорию судебного участка входят села Ара-Булак, Верхняя Ага, Курильжа, Нижняя Ага, поселки при станциях Ага, Булак, Остречная, разъезд 71, не входят села Новый Ушарбай, Ушарбай, Харганаша, поселок при станции Бурятская, разъезды Перевал, 67, 69, хутор Западный Ушарбай.";

13) в разделе "Судебный участок № 67 Могойтуйского судебного района Забайкальского края":

а) в абзаце третьем слова "МР "Могойтуйский район" заменить словами "Могойтуйского муниципального округа Забайкальского края";

б) в абзаце пятом слова "административной границей МР "Могойтуйский район" заменить словами "административной границей Могойтуйского муниципального округа Забайкальского края";

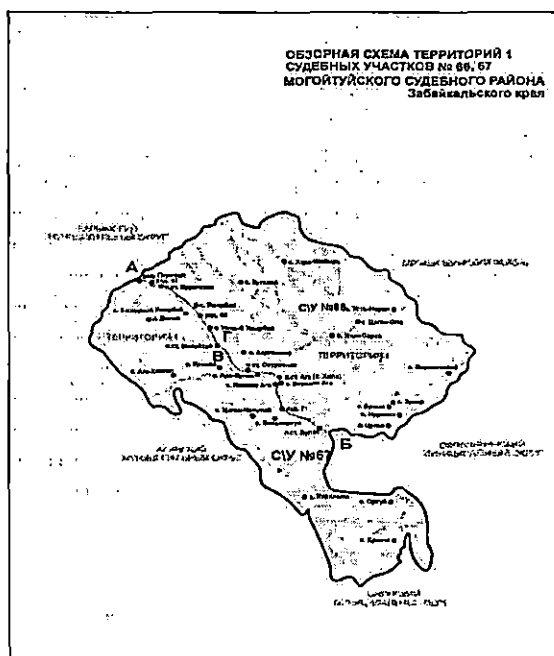
в) в абзаце шестом слова "административной границе МР "Могойтуйский район" заменить словами "административной границе Могойтуйского муниципального округа Забайкальского края";

г) абзац седьмой изложить в следующей редакции:

"В территорию судебного участка входят села Новый Ушарбай, Ушарбай, Харганаша, поселок при станции Бурятская, разъезды Перевал, 67, 69, хутор Западный Ушарбай, не входят села Ара-Булак, Верхняя Ага, Курильжа, Нижняя Ага, поселки при станциях Ага, Булак, Остречная, разъезд 71.";

д) обзорную схему территорий 1 судебных участков № 66, 67 Могойтуйского судебного района Забайкальского края изложить в следующей редакции:

"

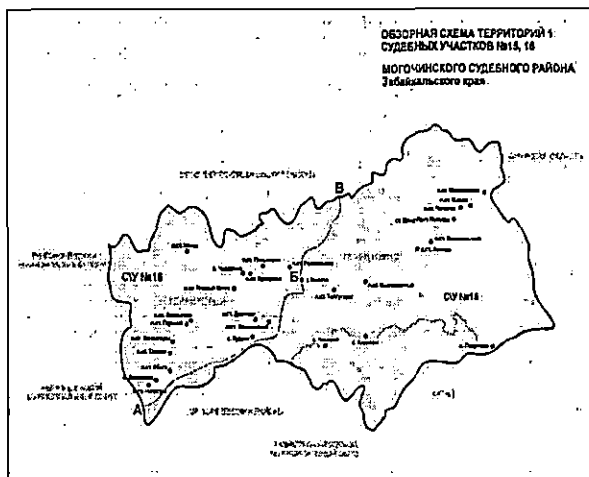


”;

14) обзорную схему территорий 1 судебных участков № 15, 16 Могочинского судебного района Забайкальского края раздела "Судебный участок № 16

Могочинского судебного района Забайкальского края" изложить в следующей редакции:

"



";

15) в разделе "Судебный участок № 21 Нерчинского судебного района Забайкальского края":

а) в абзаце третьем слова "МР "Нерчинский район" заменить словами "Нерчинского муниципального округа Забайкальского края", слова "огИБая МР с юга" заменить словами "огИБая муниципальный округ с юга";

б) абзац пятый изложить в следующей редакции:

"В территорию 1 не входит территория города Нерчинска.";

в) в абзаце седьмом слова "административной границей ГП "Нерчинское" заменить словами "административной границей города Нерчинска";

г) в абзаце восьмом слова "административной границы ГП "Нерчинское" заменить словами "административной границы города Нерчинска";

д) в абзаце девятом слова "административной границе ГП "Нерчинское", огИБая ГП "Нерчинское" с юга" заменить словами "административной границе города Нерчинска, огИБая его с юга";

16) в разделе "Судебный участок № 56 Нерчинского судебного района Забайкальского края":

а) в абзаце третьем слова "МР "Нерчинский район" заменить словами "Нерчинского муниципального округа Забайкальского края", слова "огИБая МР с севера" заменить словами "огИБая муниципальный округ с севера";

б) в абзаце шестом слова "административной границей ГП "Нерчинское" заменить словами "административной границей города Нерчинска";

в) в абзаце седьмом слова "административной границы ГП "Нерчинское" заменить словами "административной границы города Нерчинска";

г) в абзаце восьмом слова "административной границе ГП "Нерчинское", огибая ГП "Нерчинское" с севера" заменить словами "административной границе города Нерчинска, огибая его с севера";

17) в разделе "Судебный участок № 49 Оловянинского судебного района Забайкальского края":

а) в абзаце втором слова "МР "Оловянинский район" заменить словами "Оловянинского муниципального округа Забайкальского края";

б) абзац четвертый изложить в следующей редакции:

"В территорию судебного участка входят поселки сельского типа Маяк, Уртуйский, Центральный Хада-Булак, поселки при станциях Безречная, Бырка, Мирная, Хада-Булак, Ясная, не входят поселок городского типа Оловянная, села Верхний Ононск, Кулинда, Оловорудник, Ононск, поселок сельского типа Тополёвка, поселок при станции Степь.";

18) в разделе "Судебный участок № 50 Оловянинского судебного района Забайкальского края":

а) в абзаце втором слова "МР "Оловянинский район" заменить словами "Оловянинского муниципального округа Забайкальского края";

б) абзац четвертый изложить в следующей редакции:

"В территорию судебного участка входят поселок городского типа Оловянная, села Верхний Ононск, Кулинда, Оловорудник, Ононск, поселок сельского типа Тополёвка, поселок при станции Степь, не входят поселки сельского типа Маяк, Уртуйский, Центральный Хада-Булак, поселки при станциях Безречная, Бырка, Мирная, Хада-Булак, Ясная.";

в) обзорную схему территорий судебных участков № 49, 50 Оловянинского судебного района Забайкальского края изложить в следующей редакции:

"огИБая МР с севера" заменить словами "огИБая муниципальный округ с севера";

21) в абзаце втором раздела "Судебный участок № 45 Хилокского судебного района Забайкальского края" слова "МР "Хилокский район" заменить словами "Хилокского муниципального округа Забайкальского края", слова "огИБая МР с юга" заменить словами "огИБая муниципальный округ с юга";

22) в разделе "Судебный участок № 17 Чернышевского судебного района Забайкальского края":

а) в абзаце втором слова "МР "Чернышевский район" заменить словами "Чернышевского муниципального округа Забайкальского края";

б) в абзаце шестом слова "МР "Чернышевский район" заменить словами "Чернышевского муниципального округа Забайкальского края";

в) в абзаце седьмом слова "МР "Чернышевский район" заменить словами "Чернышевского муниципального округа Забайкальского края";

23) в разделе "Судебный участок № 18 Чернышевского судебного района Забайкальского края":

а) в абзаце втором слова "МР "Чернышевский район" заменить словами "Чернышевского муниципального округа Забайкальского края";

б) в абзаце шестом слова "МР "Чернышевский район" заменить словами "Чернышевского муниципального округа Забайкальского края";

в) в абзаце седьмом слова "МР "Чернышевский район" заменить словами "Чернышевского муниципального округа Забайкальского края";

г) обзорную схему территорий судебных участков № 17, 18 Чернышевского судебного района Забайкальского края изложить в следующей редакции:

25) в разделе "Судебный участок № 33 Читинского судебного района Забайкальского края":

а) в абзаце третьем слова "МР "Читинский район" заменить словами "Читинского муниципального округа Забайкальского края";

б) в абзаце седьмом слова "СП "Беклемишевское", огибая его с северной стороны" заменить словами "села Иргень, огибая его с южной стороны";

в) абзац десятый изложить в следующей редакции:

"В территорию судебного участка не входят села Верхняя Карповка, Карповка, Смоленка, Сохондо, Тургутуй, поселки сельского типа Забайкальский, Ягодный, поселок при станции Гонгота.";

г) абзац одиннадцатый изложить в следующей редакции:

"Граница территории 2 совпадает с административными границами поселка городского типа Атамановка, поселка сельского типа Каменка.";

26) в разделе "Судебный участок № 34 Читинского судебного района Забайкальского края":

а) в абзаце третьем слова "административной границей МР "Читинский район" заменить словами "административной границей Читинского муниципального округа Забайкальского края";

б) в абзаце пятом слова "СП "Беклемишевское", огибая его с северной стороны" заменить словами "села Иргень, огибая его с южной стороны";

в) в абзаце седьмом слова "административной границей МР "Читинский район" заменить словами "административной границей Читинского муниципального округа Забайкальского края";

г) в абзаце восьмом слова "административной границе МР "Читинский район" заменить словами "административной границе Читинского муниципального округа Забайкальского края";

д) абзац девятый изложить в следующей редакции:

"Граница территории 2 совпадает с административными границами сел Верхняя Карповка, Карповка, Смоленка, Сохондо, Тургутуй, поселков сельского типа Забайкальский, Ягодный, поселка при станции Гонгота.";

Статья 2

Настоящий Закон края вступает в силу по истечении десяти дней после дня его официального опубликования.

Председатель Законодательного
Собрания Забайкальского края



Кон Ен Хва

Губернатор
Забайкальского края



А.М. Осипов

г. Чита
4 декабря 2025 года

№ 2592-33К