



ЗАКОН ЗАБАЙКАЛЬСКОГО КРАЯ

О внесении изменений в Закон Забайкальского края "О границах сельских и городских поселений Забайкальского края"

*Принят Законодательным Собранием Забайкальского края
27 декабря 2019 года.*

Статья 1

Внести в Закон Забайкальского края от 18 декабря 2009 года № 317-ЗЗК "О границах сельских и городских поселений Забайкальского края" ("Забайкальский рабочий", 21 декабря 2009 года, № 239-242; 5 апреля 2010 года, № 56; 9 июля 2010 года, № 129-130; 16 ноября 2011 года, № 226; 18 ноября 2011 года, № 228-229; 28 декабря 2012 года, № 248-а; 7 ноября 2014 года, № 212; Официальный интернет-портал правовой информации (www.pravo.gov.ru), 10 июня 2016 года, № 7500201606100004; 9 октября 2017 года, № 7500201710090008; 10 октября 2017 года, № 7500201710100001; 26 декабря 2018 года, № 7500201812260003) следующие изменения:

1) в статье 2:

а) подпункт "г" пункта 5 после слов "село Контой," дополнить словами "село Чемусово,";

б) подпункт "ж" пункта 6 после слова "включающее" дополнить словами "село Верхнее Солонечное,";

в) подпункт "г" пункта 10 после слов "в селе Кадая" дополнить словами "; включающее село Кадая 1-я,";

г) в пункте 15:

подпункт "а" после слова "включающее" дополнить словами "село Гомбын-Хунды,";

в подпункте "л" слово "Курилжа" заменить словом "Курилжа";

подпункт "н" после слов "село Бильчиртуй," дополнить словами "село Известковое,";

д) в пункте 21:

дополнить подпунктом "а¹" следующего содержания:

"а¹) сельское поселение "Балягинское" с административным центром в селе Баляга, включающее село Голяткино, село Кули, согласно описанию границ (приложение 21.11.1);";

дополнить подпунктом "е¹" следующего содержания:

"е¹) сельское поселение "Тарбагатайское" с административным центром в селе Тарбагатай, включающее село Нижний Тарбагатай, согласно описанию границ (приложение 21.13.1);";

е) в пункте 22:

подпункт "б" после слов "Восточный Досатуй," дополнить словами "село Станция-Досатуй,";

подпункт "в" после слов "в селе Дурой" дополнить словами ", включающее село Дурой 1-й,";

подпункт "з" после слов "поселок сельского типа Норинск," дополнить словами "поселок сельского типа Пограничный 1-й,";

подпункт "и" после слов "в селе Староцурухайтуй" дополнить словами ", включающее село Староцурухайтуй 1-й,";

подпункт "к" после слов "в селе Урулюнгуй" дополнить словами ", включающее село Урулюнгуй 1-й,";

ж) в пункте 26:

подпункт "г" после слов "в селе Доронинское" дополнить словами ", включающее село Стародоронинское,";

подпункт "д" после слов "в поселке сельского типа Ленинский" дополнить словами ", включающее село Старый Ленинск,";

з) в подпункте "м" пункта 28 после слова "включающее" дополнить словами "село Станция-Укурей,";

и) в пункте 29:

подпункт "с" после слова "включающее" дополнить словами "село Верхняя Карповка,";

дополнить подпунктом "х" следующего содержания:

"х) сельское поселение "Яблоновское" с административным центром в селе Яблоново, включающее поселок при станции Кука, согласно описанию границ (приложение 29.23.1);";

2) в статье 3:

а) в пункте 12:

подпункт "а" признать утратившим силу;

подпункт "в" признать утратившим силу;

б) подпункт "в" пункта 19 признать утратившим силу;

в) в подпункте "б" пункта 20 слова "поселок городского типа Арбагар" заменить словами "село Арбагар";

3) приложение 5 изложить в новой редакции (прилагается);

4) карты 5.4.1.1 и 5.4.1.3 приложения 5.4.1 изложить в новой редакции (прилагаются);

5) приложение 6 изложить в новой редакции (прилагается);

6) карту 6.6.1.1 приложения 6.6.1 изложить в новой редакции (прилагается);

7) карту 6.7.1.1 приложения 6.7.1 изложить в новой редакции (прилагается);

8) приложение 10 изложить в новой редакции (прилагается);

9) карту 10.4.1.1 приложения 10.4.1 изложить в новой редакции (прилагается);

10) карту 10.8.1.1 приложения 10.8.1 изложить в новой редакции (прилагается);

11) карту 10.11.1.1 приложения 10.11.1 изложить в новой редакции (прилагается);

- 12) приложение 15 изложить в новой редакции (прилагается);
- 13) карты 15.1.1.1 и 15.1.1.2 приложения 15.1.1 изложить в новой редакции (прилагаются);
- 14) карты 15.3.1.1 и 15.3.1.2 приложения 15.3.1 изложить в новой редакции (прилагаются);
- 15) карту 15.7.1.1 приложения 15.7.1 изложить в новой редакции (прилагается);
- 16) карту 15.11.1.2 приложения 15.11.1 изложить в новой редакции (прилагается);
- 17) карту 15.13.1.1 приложения 15.13.1 изложить в новой редакции (прилагается);
- 18) карту 15.15.1.1 приложения 15.15.1 изложить в новой редакции (прилагается);
- 19) приложение 21 изложить в новой редакции (прилагается);
- 20) в приложении 21.1.1:
в абзаце третьем слова "ГП "Балягинское" заменить словами "СП "Балягинское";
карту 21.1.1.1 изложить в новой редакции (прилагается);
- 21) в приложении 21.2.1:
в абзаце третьем слова "ГП "Балягинское" заменить словами "СП "Балягинское";
карту 21.2.1.1 изложить в новой редакции (прилагается);
- 22) в приложении 21.3.1:
в абзаце третьем слова "ГП "Балягинское" заменить словами "СП "Балягинское";
карту 21.3.1.1 изложить в новой редакции (прилагается);
- 23) в приложении 21.4.1:
в абзаце третьем слова "ГП "Балягинское" заменить словами "СП "Балягинское";
карту 21.4.1.4 изложить в новой редакции (прилагается);

- 24) в приложении 21.9.1:
в абзаце третьем слова "ГП "Тарбагатайское" заменить словами "СП "Тарбагатайское";
карту 21.9.1.1 изложить в новой редакции (прилагается);
- 25) приложение 21.11.1 изложить в новой редакции (прилагается);
- 26) в приложении 21.12.1:
в абзаце третьем слова "ГП "Тарбагатайское" заменить словами "СП "Тарбагатайское";
карту 21.12.1.1 изложить в новой редакции (прилагается);
- 27) приложение 21.13.1 изложить в новой редакции (прилагается);
- 28) приложение 22 изложить в новой редакции (прилагается);
- 29) приложения 22.1.1.1 и 22.1.1.2 приложения 22.1.1 изложить в новой редакции (прилагаются);
- 30) приложение 22.2.1.1 приложения 22.2.1 изложить в новой редакции (прилагается);
- 31) карту 22.3.1.1 приложения 22.3.1 изложить в новой редакции (прилагается);
- 32) приложение 22.7.1.1 приложения 22.7.1 изложить в новой редакции (прилагается);
- 33) приложения 22.8.1.1, 22.8.1.2 и 22.8.1.3 приложения 22.8.1 изложить в новой редакции (прилагаются);
- 34) приложение 22.9.1.1 приложения 22.9.1 изложить в новой редакции (прилагается);
- 35) приложение 22.10.1.1 приложения 22.10.1 изложить в новой редакции (прилагается);
- 36) приложение 26 изложить в новой редакции (прилагается);
- 37) карты 26.1.1.2 и 26.1.1.3 приложения 26.1.1 изложить в новой редакции (прилагаются);
- 38) карту 26.2.1.2 приложения 26.2.1 изложить в новой редакции (прилагается);

39) карту 26.3.1.9 приложения 26.3.1 изложить в новой редакции (прилагается);

40) карты 26.4.1.3 и 26.4.1.4 приложения 26.4.1 изложить в новой редакции (прилагаются);

41) карту 26.5.1.9 приложения 26.5.1 изложить в новой редакции (прилагается);

42) карту 26.6.1.4 приложения 26.6.1 изложить в новой редакции (прилагается);

43) карту 26.7.1.1 приложения 26.7.1 изложить в новой редакции (прилагается);

44) приложение 28 изложить в новой редакции (прилагается);

45) карту 28.4.1.1 приложения 28.4.1 изложить в новой редакции (прилагается);

46) карту 28.5.1.1 приложения 28.5.1 изложить в новой редакции (прилагается);

47) карту 28.12.1.1 приложения 28.12.1 изложить в новой редакции (прилагается);

48) приложение 29 изложить в новой редакции (прилагается);

49) в приложении 29.2.1:

абзац третий изложить в следующей редакции:

"Сопредельные поселения и иные территории: сельское поселение "Ингодинское" (от т. 1 до т. 7), сельское поселение "Колочнинское" (от т. 7 до т. 14), городской округ "Город Чита" (от т. 14 до т. 15), сельское поселение "Угданское" (от т. 15 до т. 38), сельское поселение "Верх-Читинское" (от т. 38 до т. 59), совпадает с границей района (от т. 59 до т. 60), сельское поселение "Беклемишевское" (от т. 60 до т. 97), сельское поселение "Яблоновское" (от т. 97 до т. 1).";

карту 29.2.1.1 изложить в новой редакции (прилагается);

50) в приложении 29.3.1:

абзац третий изложить в следующей редакции:

"Сопредельные поселения и иные территории: сельское поселение "Яблоновское" (от т. 1 до т. 12), сельское поселение "Арахлейское" (от т. 12 до т. 49), совпадает с границей района (от т. 49 до т. 50), сельское поселение "Сохондинское" (от т. 50 до т. 89), сельское поселение "Яблоновское" (от т. 89 до т. 1).";

карту 29.3.1.1 изложить в новой редакции (прилагается);

51) карту 29.4.1.1 приложения 29.4.1 изложить в новой редакции (прилагается);

52) в приложении 29.8.1:

в абзаце третьем слова "ГП "Яблоновское" заменить словами "СП "Яблоновское";

карту 29.8.1.1 изложить в новой редакции (прилагается);

53) абзац третий приложения 29.10.1 изложить в следующей редакции:

"Сопредельные поселения и иные территории: сельское поселение "Оленгуйское" (от т. 1 до т. 20), совпадает с границей района (от т. 20 до т. 128), сельское поселение "Оленгуйское" (от т. 128 до т. 140), совпадает с границей района (от т. 140 до т. 1).";

54) в приложении 29.11.1:

абзац третий изложить в следующей редакции:

"Сопредельные поселения и иные территории: сельское поселение "Новокукинское" (от т. 1 до т. 18), сельское поселение "Яблоновское" (от т. 18 до т. 31), совпадает с границей района (от т. 31 до т. 32), сельское поселение "Елизаветинское" (от т. 32 до т. 44), сельское поселение "Сивяковское" (от т. 44 до т. 1).";

карту 29.11.1.1 приложения 29.11.1 изложить в новой редакции (прилагается);

55) в приложении 29.13.1:

в абзаце третьем слова "ГП "Яблоновское" заменить словами "СП "Яблоновское";

карту 29.13.1.1 изложить в новой редакции (прилагается);

56) абзац третий приложения 29.14.1 изложить в следующей редакции:

"Сопредельные поселения и иные территории: городской округ "Город Чита" (от т. 1 до т. 2), городское поселение "Атамановское" (от т. 2 до т. 23), городское поселение "Новокручининское" (от т. 23 до т. 33), сельское поселение "Маккавеевское" (от т. 33 до т. 53), совпадает с границей района (от т. 53 до т. 54), сельское поселение "Шишкинское" (от т. 54 до т. 111), сельское поселение "Смоленское" (от т. 111 до т. 1).";

57) абзац третий приложения 29.15.1 изложить в следующей редакции:

"Сопредельные поселения и иные территории: сельское поселение "Ленинское" (от т. 1 до т. 15), совпадает с границей района (от т. 15 до т. 180), сельское поселение "Ленинское" (от т. 180 до т. 197), совпадает с границей района (от т. 197 до т. 198), сельское поселение "Елизаветинское" (от т. 198 до т. 205), совпадает с границей района (от т. 205 до т. 1).";

58) приложения 29.16.1.1 и 29.16.1.2 приложения 29.16.1 изложить в новой редакции (прилагаются);

59) в приложении 29.17.1:

абзац третий изложить в следующей редакции:

"Сопредельные поселения и иные территории: сельское поселение "Угданское" (от т. 1 до т. 37), городской округ "Город Чита" (от т. 37 до т. 38), сельское поселение "Новотроицкое" (от т. 38 до т. 56), сельское поселение "Шишкинское" (от т. 56 до т. 90), сельское поселение "Верх-Читинское" (от т. 90 до т. 121), сельское поселение "Угданское" (от т. 121 до т. 1).";

карту 29.17.1.1 изложить в новой редакции (прилагается);

60) в приложении 29.18.1:

в абзаце третьем слова "ГП "Яблоновское" заменить словами "СП "Яблоновское";

карты 29.18.1.1 и 29.18.1.2 изложить в новой редакции (прилагаются);

61) абзац третий приложения 29.19.1 изложить в следующей редакции:

"Сопредельные поселения и иные территории: сельское поселение "Смоленское" (от т. 1 до т. 14), сельское поселение "Верх-Читинское"

(от т. 14 до т. 29), сельское поселение "Арахлейское" (от т. 29 до т. 52), городской округ "Город Чита" (от т. 52 до т. 53), сельское поселение "Смоленское" (от т. 53 до т. 1).";

62) карту 29.20.1.2 приложения 29.20.1 изложить в новой редакции (прилагается);

63) абзац третий приложения 29.21.1 изложить в следующей редакции:

"Сопредельные поселения и иные территории: городской округ "Город Чита" (от т. 1 до т. 35), сельское поселение "Сивяковское" (от т. 35 до т. 49), сельское поселение "Елизаветинское" (от т. 49 до т. 56), городское поселение "Новокручининское" (от т. 56 до т. 81), сельское поселение "Новотроицкое" (от т. 81 до т. 1).";

64) приложение 29.23.1 изложить в новой редакции (прилагается);

65) приложение 31 изложить в новой редакции (прилагается).

Статья 2

1. Со дня вступления в силу настоящего Закона края признать утратившими силу абзацы второй и четвертый подпункта "м" и абзац четвертый подпункта "у" пункта 2 статьи 1 Закона Забайкальского края от 26 декабря 2012 года № 771-ЗЗК "О внесении изменений в Закон Забайкальского края "О границах сельских и городских поселений Забайкальского края" ("Забайкальский рабочий", 28 декабря 2012 года, № 248-а).

2. Настоящий Закон края вступает в силу через десять дней после дня его официального опубликования.

Председатель Законодательного
Собрания Забайкальского края



И.Д. Лиханов

Губернатор
Забайкальского края

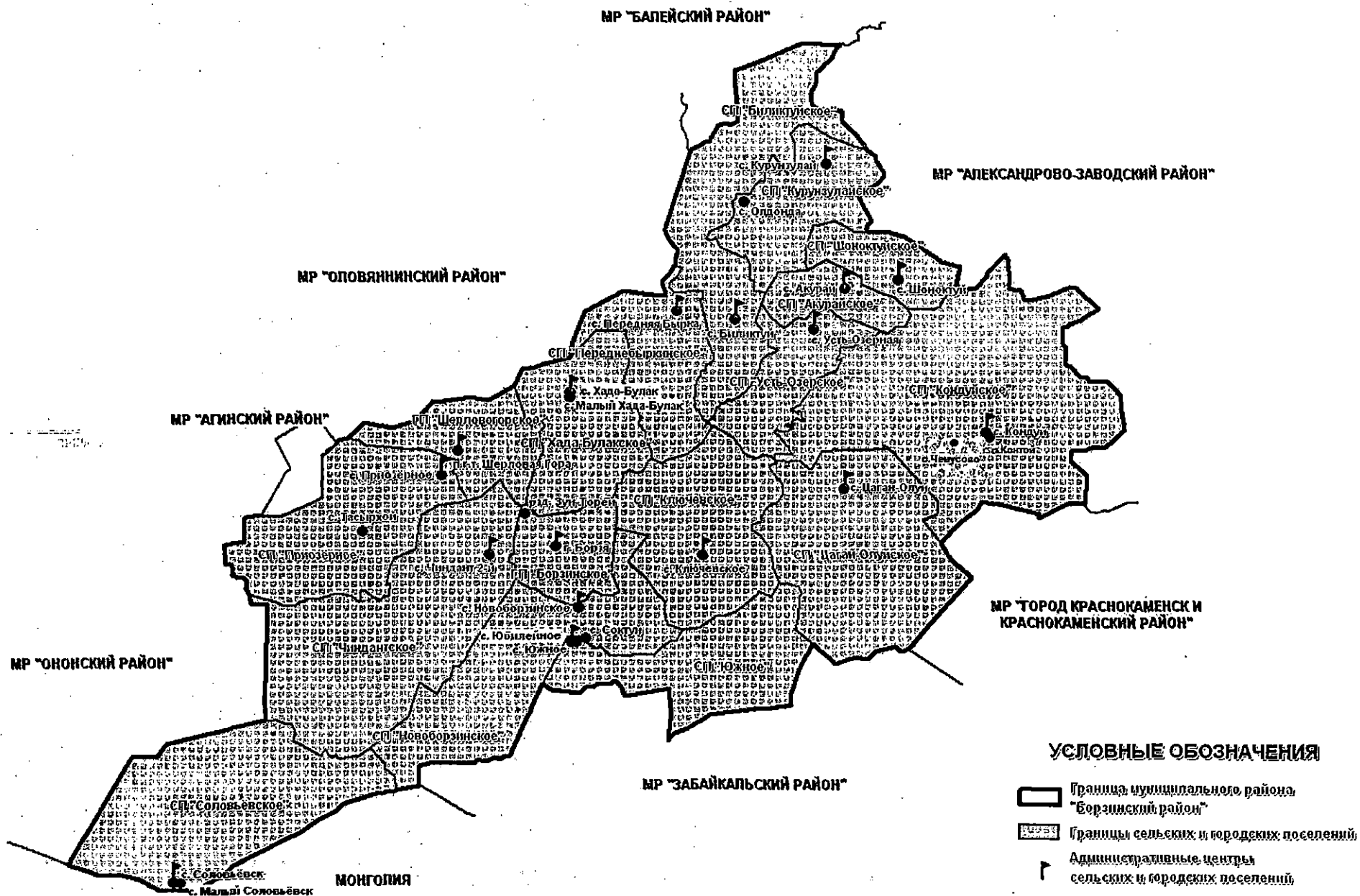


А.М. Осипов

г. Чита
30 декабря 2019 года

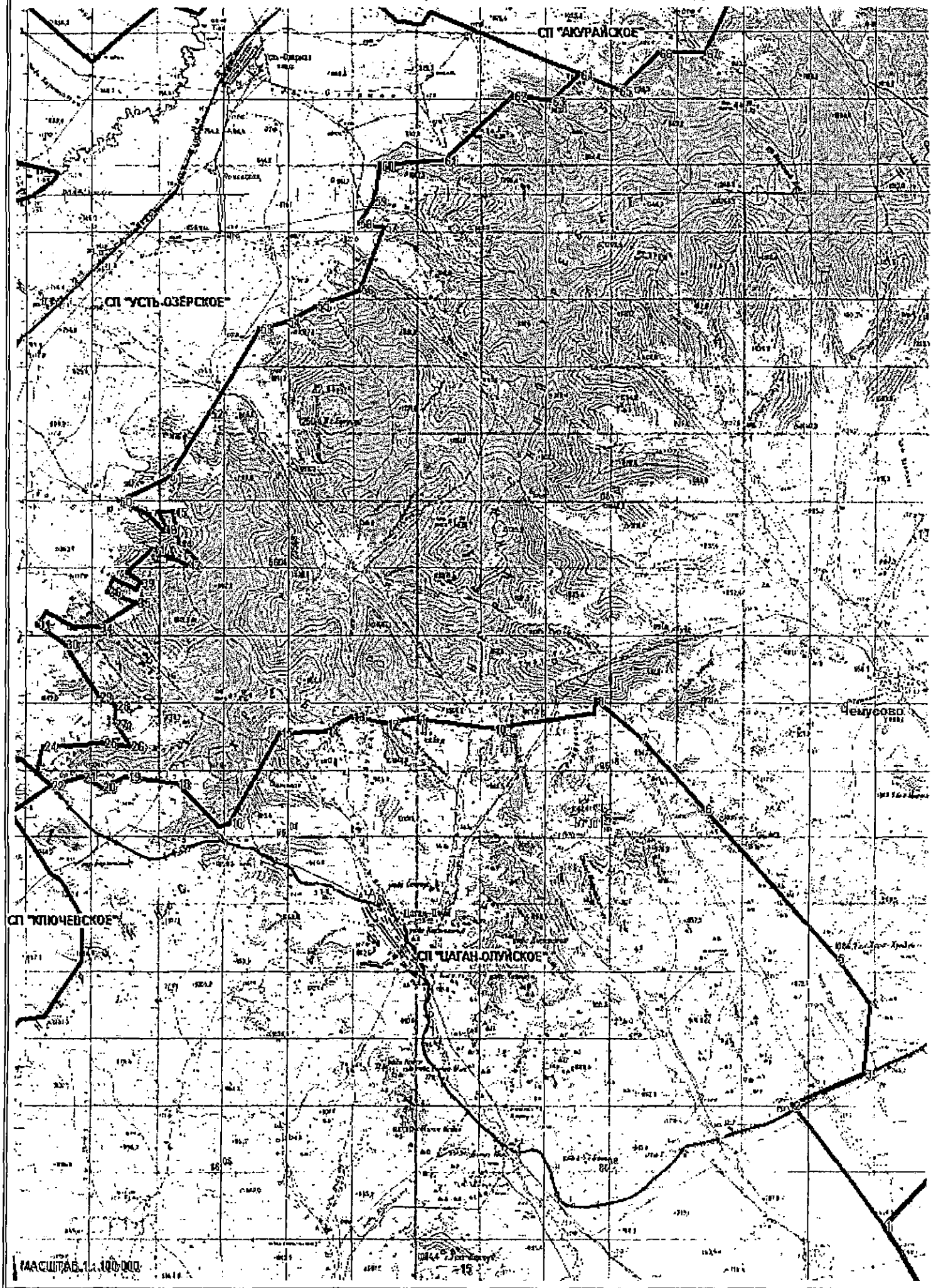
ПРИЛОЖЕНИЕ 5
 К ЗАКОНУ ЗАБАЙКАЛЬСКОГО КРАЯ
 "О ГРАНИЦАХ СЕЛЬСКИХ И ГОРОДСКИХ ПОСЕЛЕНИЙ ЗАБАЙКАЛЬСКОГО КРАЯ"
 (В РЕДАКЦИИ ЗАКОНА ЗАБАЙКАЛЬСКОГО КРАЯ
 ОТ 30.12.2019 № 1786-ЗСК "О ВНЕСЕНИИ ИЗМЕНЕНИЙ
 В ЗАКОН ЗАБАЙКАЛЬСКОГО КРАЯ
 "О ГРАНИЦАХ СЕЛЬСКИХ И ГОРОДСКИХ ПОСЕЛЕНИЙ ЗАБАЙКАЛЬСКОГО КРАЯ")

ОБЗОРНАЯ СХЕМА ГРАНИЦ СЕЛЬСКИХ И ГОРОДСКИХ ПОСЕЛЕНИЙ НА ТЕРРИТОРИИ МУНИЦИПАЛЬНОГО РАЙОНА "БОРЗИНСКИЙ РАЙОН" ЗАБАЙКАЛЬСКОГО КРАЯ

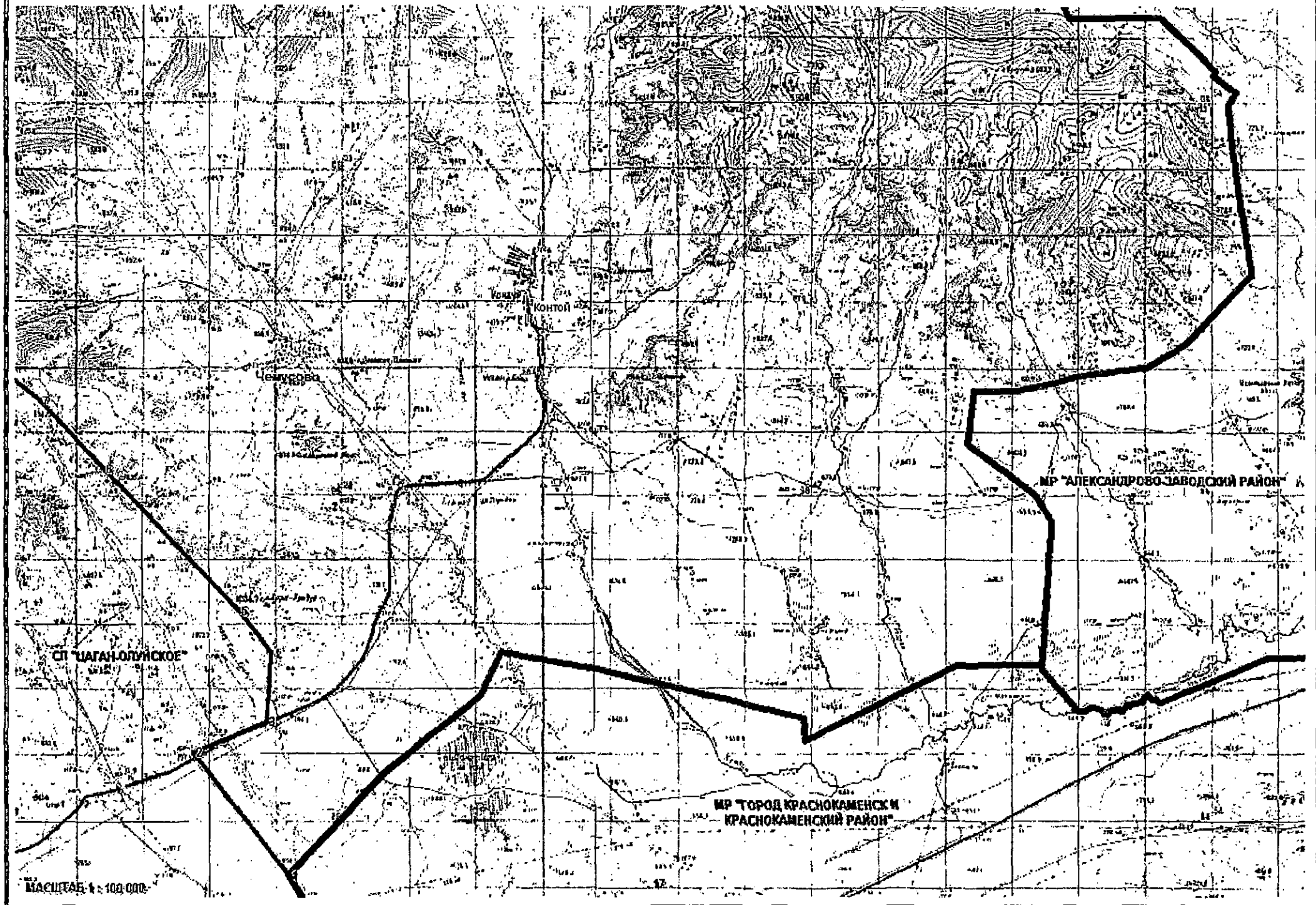


МАСШТАБ 1 : 600 000

КАРТА 5.4.1.1. СХЕМА ГРАНИЦ СЕЛЬСКОГО ПОСЕЛЕНИЯ "КОНДУЙСКОЕ"

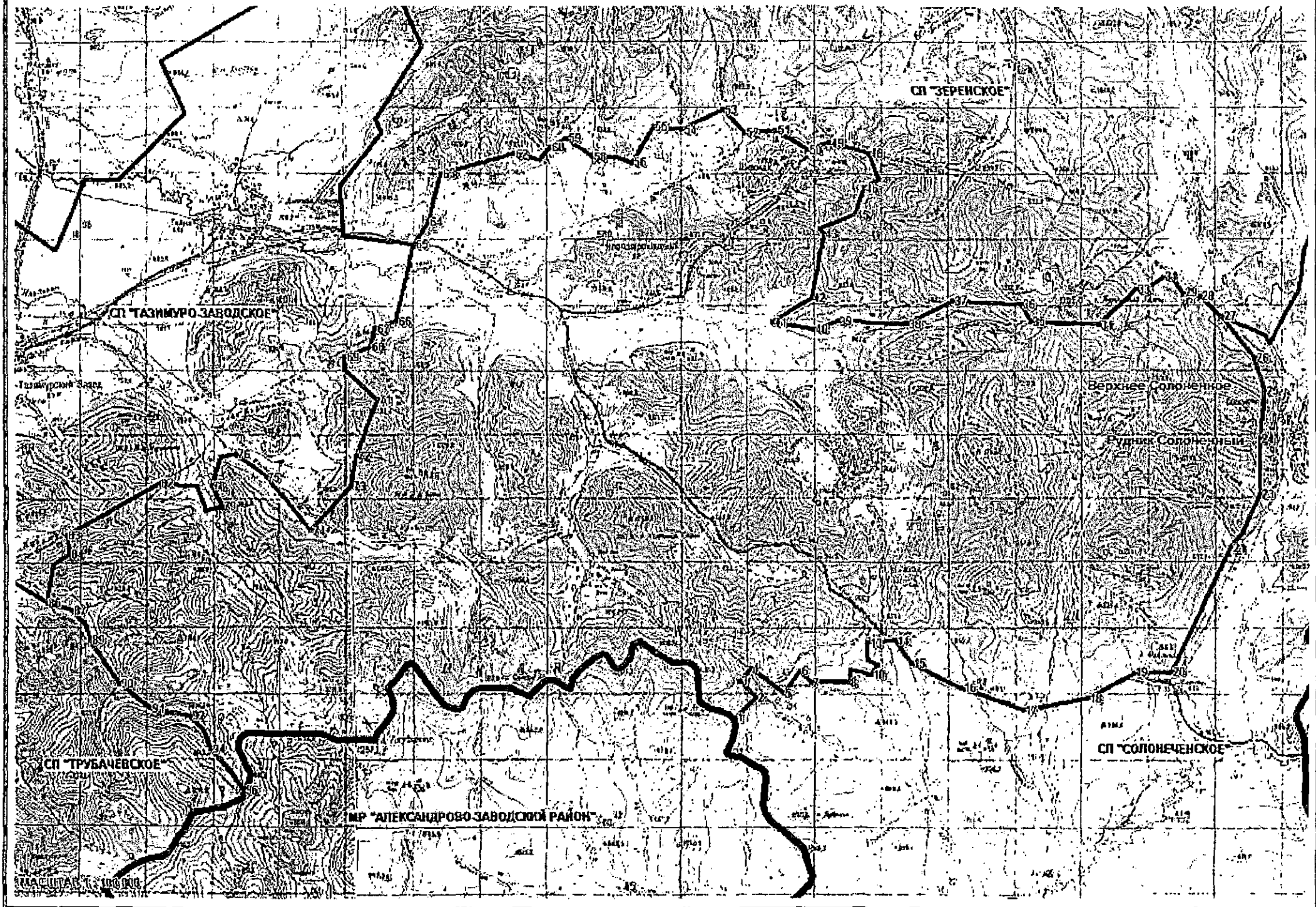


КАРТА 5.4.1.3. СХЕМА ГРАНИЦ СЕЛЬСКОГО ПОСЕЛЕНИЯ "КОНДУЙСКОЕ"

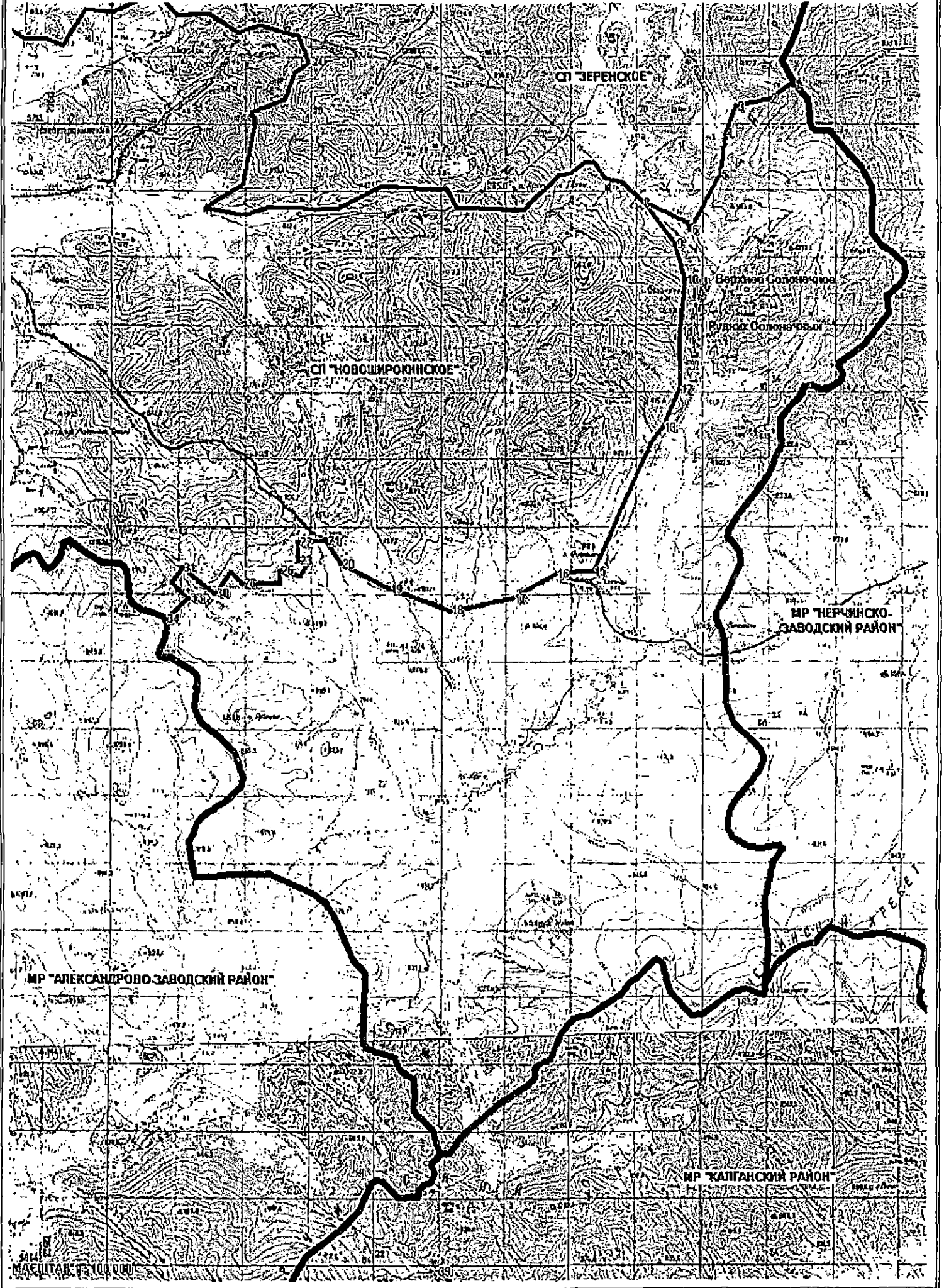


МАСШТАБ 1:100 000

КАРТА 6.6.1.1. СХЕМА ГРАНИЦ СЕЛЬСКОГО ПОСЕЛЕНИЯ "НОВОШИРОКИНСКОЕ"



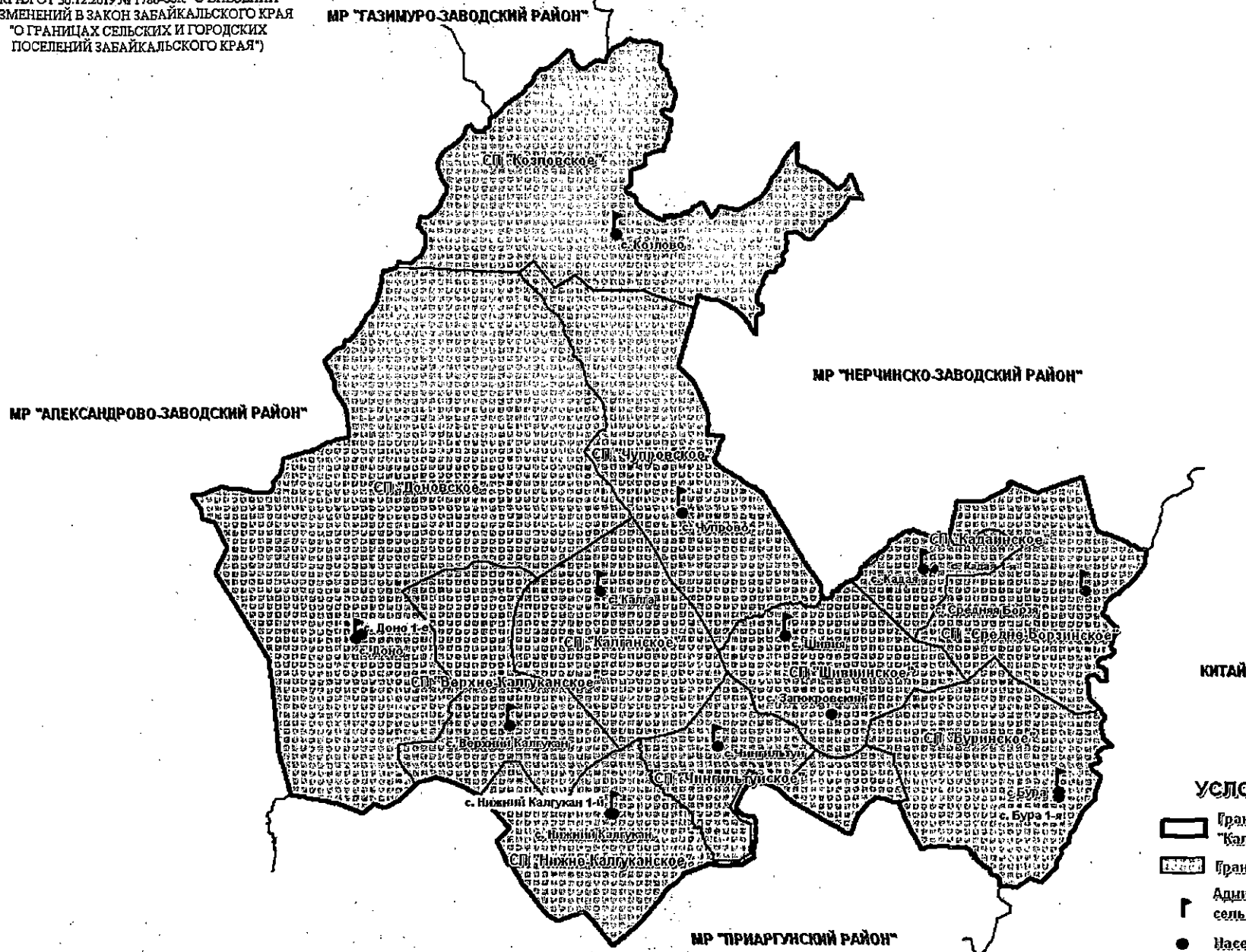
КАРТА 6.7.1.1. СХЕМА ГРАНИЦ СЕЛЬСКОГО ПОСЕЛЕНИЯ "СОЛОНЕЧЕНСКОЕ"



МАСШТАБ 1:100 000





ПРИЛОЖЕНИЕ 10
 К ЗАКОНУ ЗАБАЙКАЛЬСКОГО КРАЯ
 "О ГРАНИЦАХ СЕЛЬСКИХ И ГОРОДСКИХ
 ПОСЕЛЕНИЙ ЗАБАЙКАЛЬСКОГО КРАЯ"
 (В РЕДАКЦИИ ЗАКОНА ЗАБАЙКАЛЬСКОГО
 КРАЯ ОТ 30.12.2019 № 1786-ЗСК "О ВНЕСЕНИИ
 ИЗМЕНЕНИЙ В ЗАКОН ЗАБАЙКАЛЬСКОГО КРАЯ
 "О ГРАНИЦАХ СЕЛЬСКИХ И ГОРОДСКИХ
 ПОСЕЛЕНИЙ ЗАБАЙКАЛЬСКОГО КРАЯ")

ОБЗОРНАЯ СХЕМА ГРАНИЦ СЕЛЬСКИХ И ГОРОДСКИХ ПОСЕЛЕНИЙ НА ТЕРРИТОРИИ МУНИЦИПАЛЬНОГО РАЙОНА "КАЛГАНСКИЙ РАЙОН" ЗАБАЙКАЛЬСКОГО КРАЯ



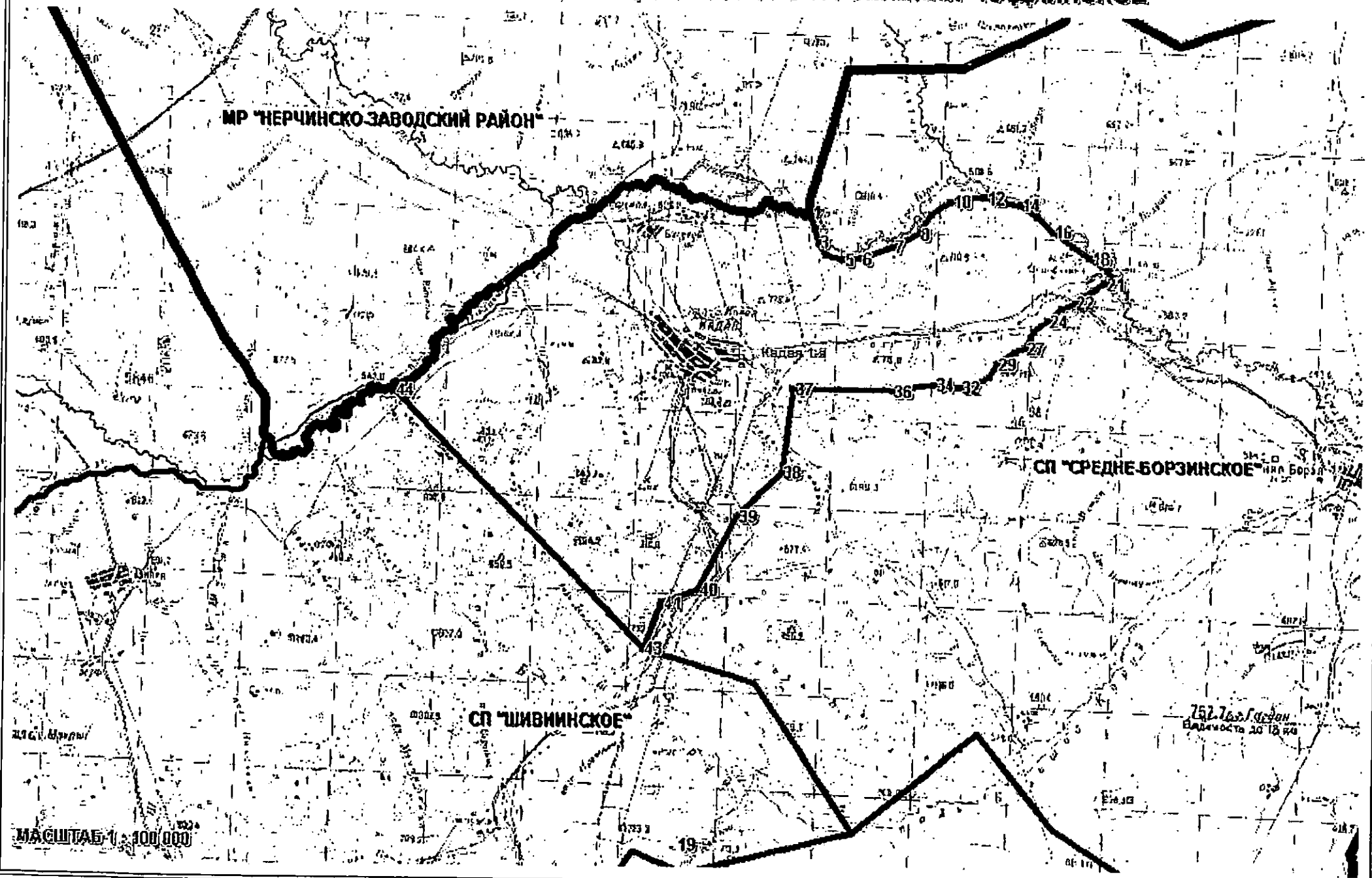
КИТАЙ

УСЛОВНЫЕ ОБОЗНАЧЕНИЯ

-  Граница муниципального района "Калганский район"
-  Границы сельских и городских поселений
-  Административные центры сельских и городских поселений
-  Населенные пункты

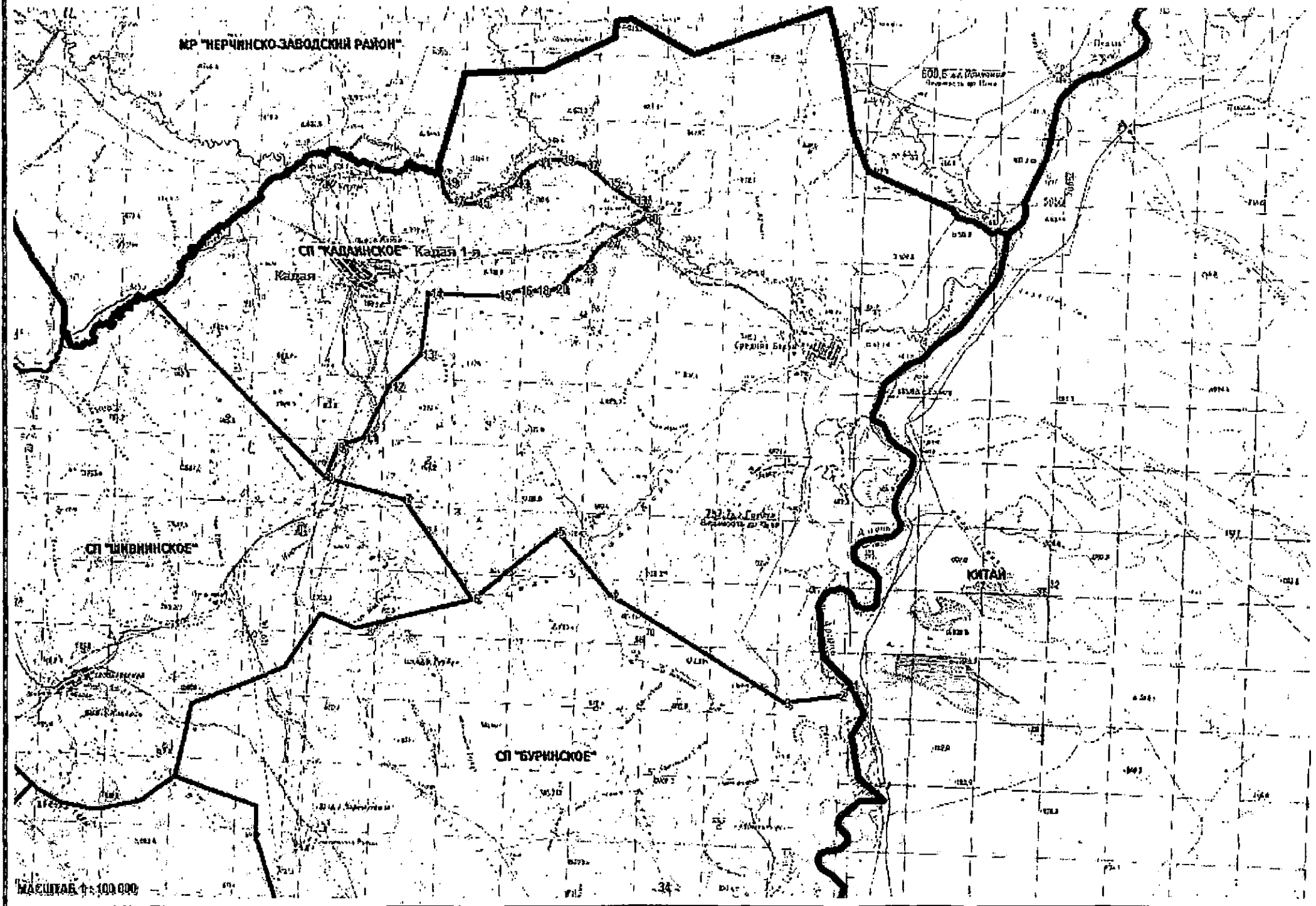
МАСШТАБ 1 : 350 000

КАРТА 10.4.1.1. СХЕМА ГРАНИЦ СЕЛЬСКОГО ПОСЕЛЕНИЯ "КАДАЙНСКОЕ"



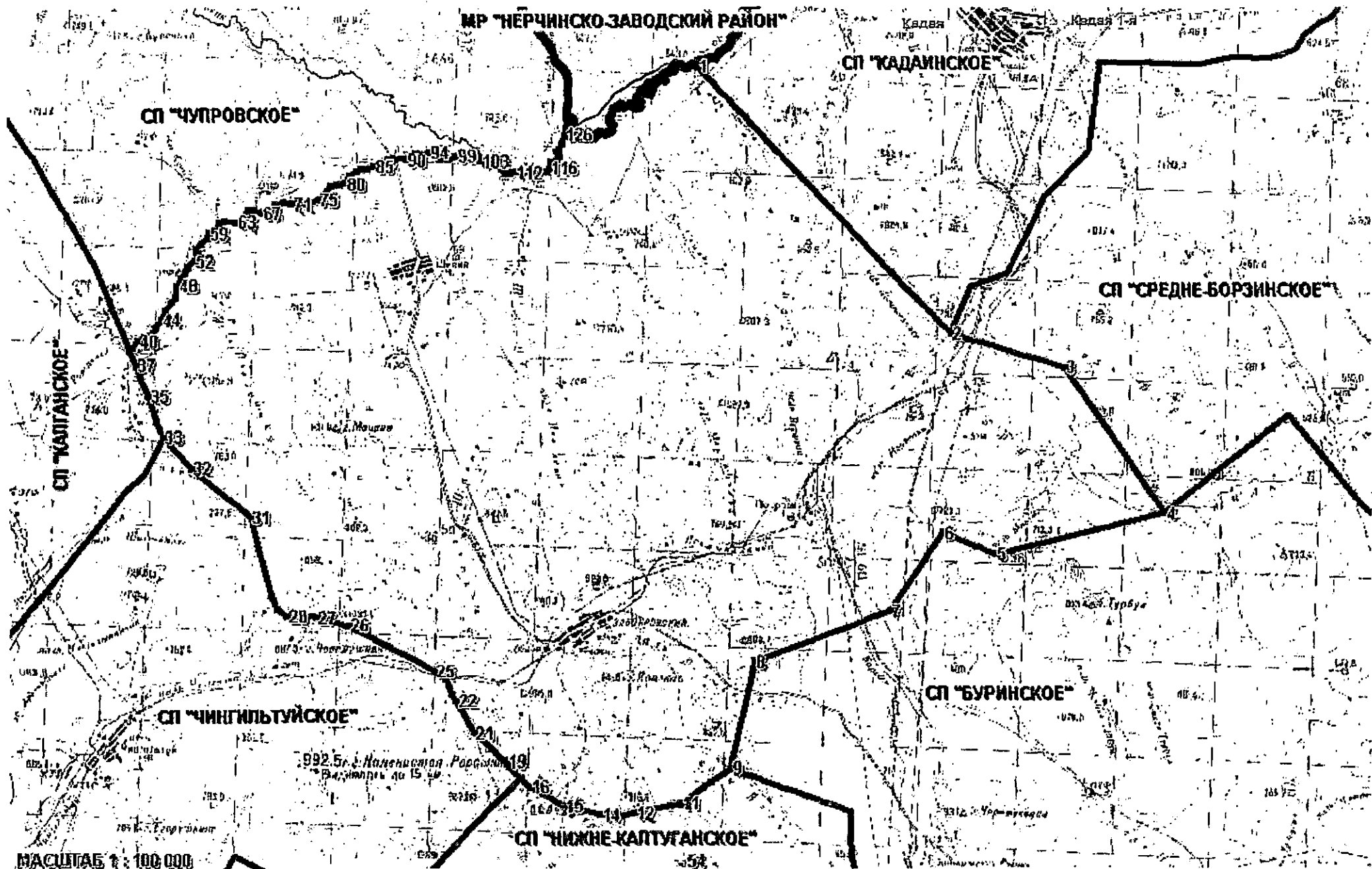
МАШТАБ 1 : 100 000

КАРТА 10.8.1.1. СХЕМА ГРАНИЦ СЕЛЬСКОГО ПОСЕЛЕНИЯ "СРЕДНЕ-БОРЗИНСКОЕ"



КАРТА 10.11.1.1. СХЕМА ГРАНИЦ СЕЛЬСКОГО ПОСЕЛЕНИЯ "ШИВИНСКОЕ"

МР "НЕРЧИНСКО-ЗАВОДСКИЙ РАЙОН"

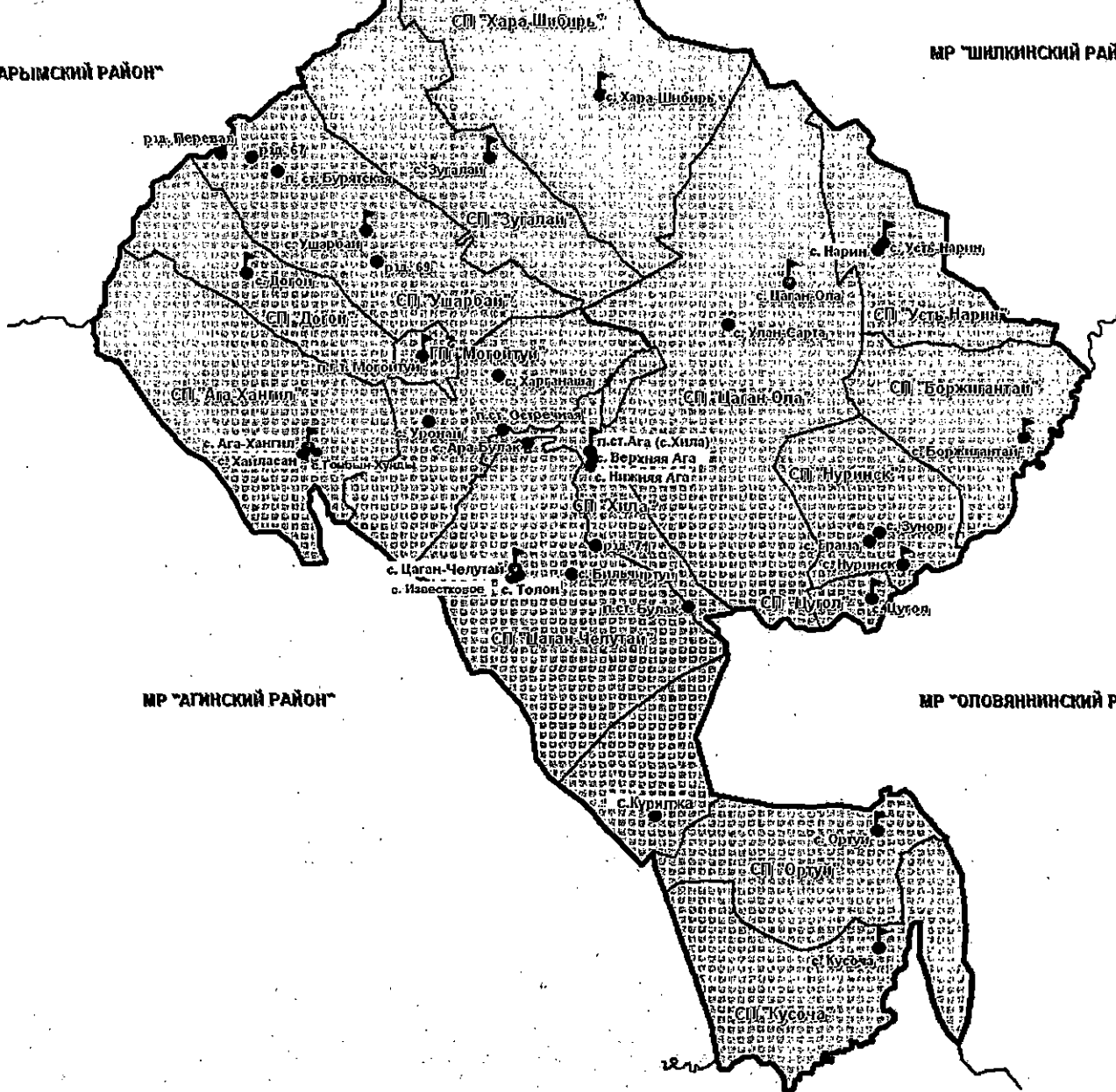


МАСШТАБ 1 : 100 000

**ОБЗОРНАЯ СХЕМА ГРАНИЦ СЕЛЬСКИХ И ГОРОДСКИХ ПОСЕЛЕНИЙ НА ТЕРРИТОРИИ
 МУНИЦИПАЛЬНОГО РАЙОНА "МОГОЙТУЙСКИЙ РАЙОН" ЗАБАЙКАЛЬСКОГО КРАЯ**

МР "КАРЫМСКИЙ РАЙОН"

МР "ШИЛКИНСКИЙ РАЙОН"







МР "АГИНСКИЙ РАЙОН"

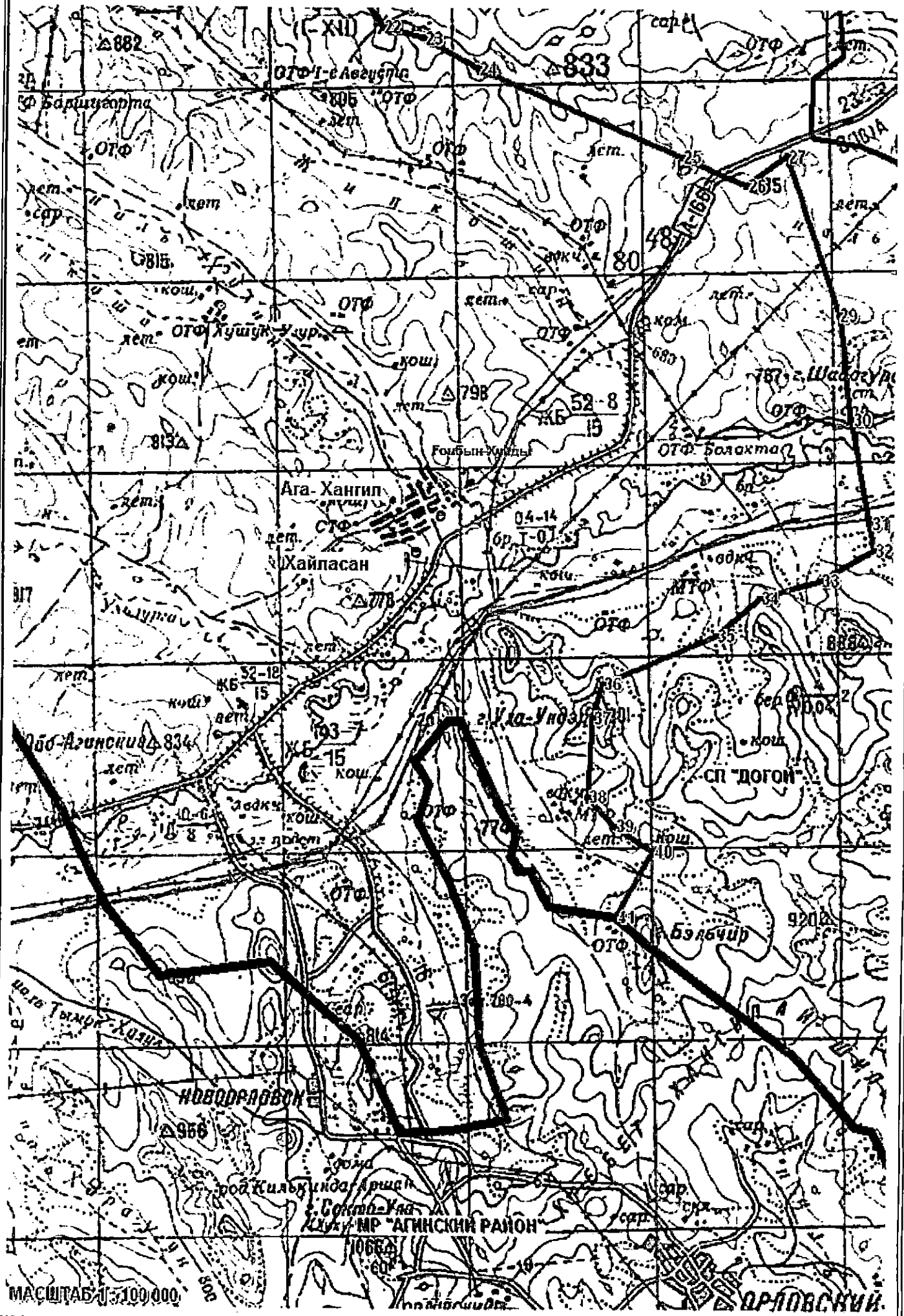
МР "ОПОВЯНИНСКИЙ РАЙОН"

МР "ОНОНСКИЙ РАЙОН"

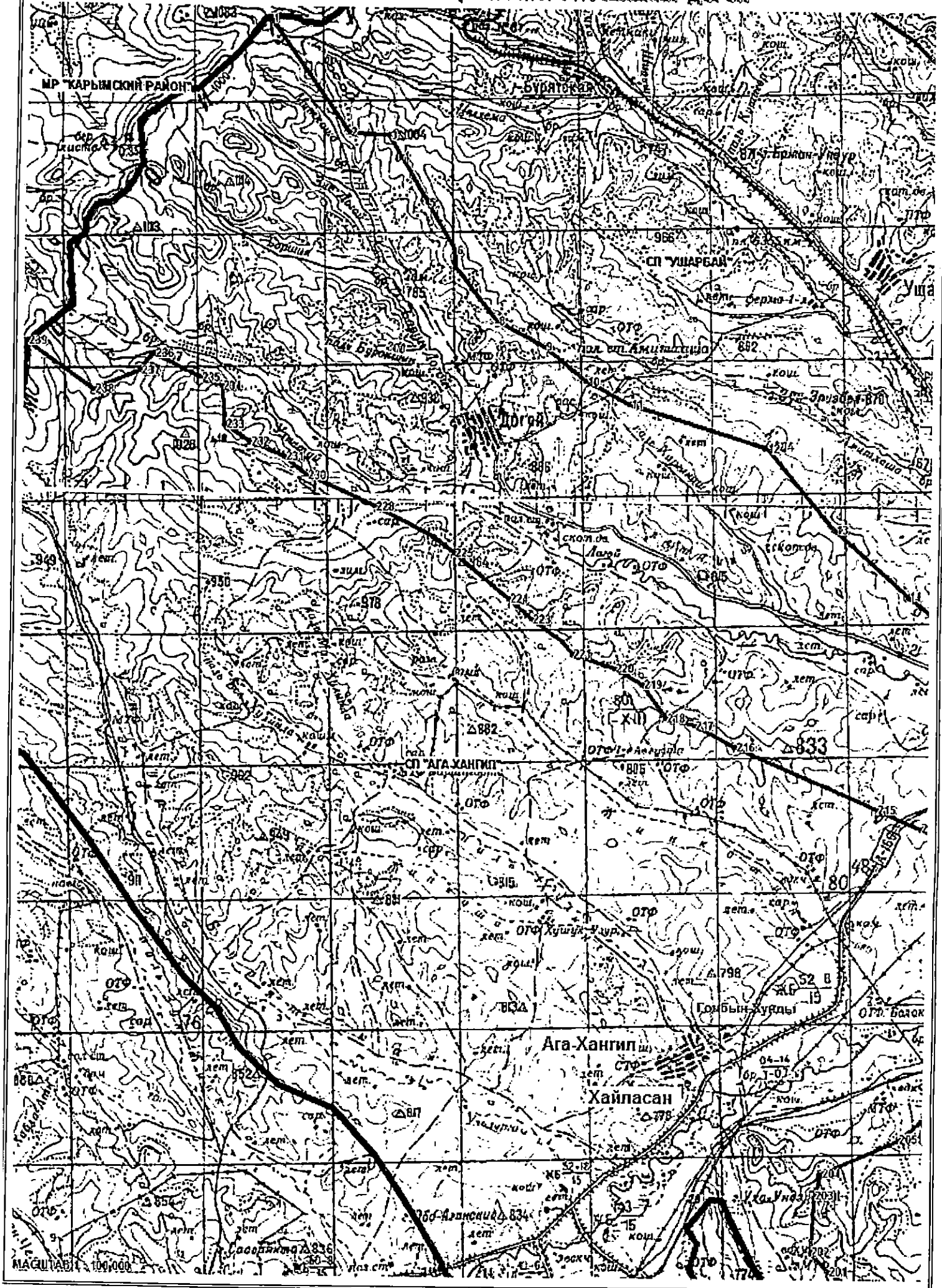
УСЛОВНЫЕ ОБОЗНАЧЕНИЯ

-  Граница муниципального района "Могойтуйский район"
-  Границы сельских и городских поселений
-  Административные центры сельских и городских поселений
-  Населенные пункты

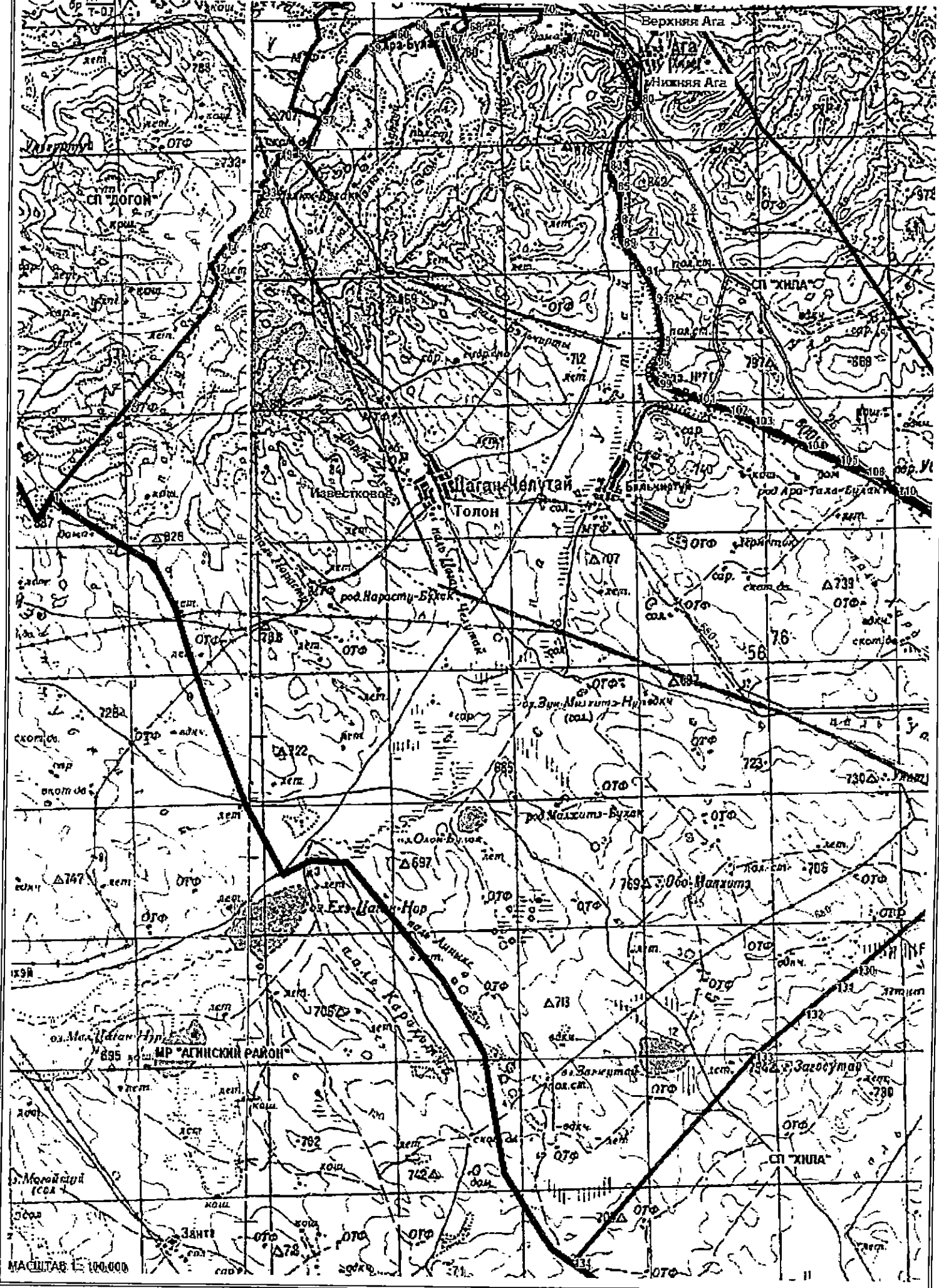
КАРТА 15.1.1.2. СХЕМА ГРАНИЦ СЕЛЬСКОГО ПОСЕЛЕНИЯ "АГА-ХАНГИЛ"



КАРТА 15.3.1.1. СХЕМА ГРАНИЦ СЕЛЬСКОГО ПОСЕЛЕНИЯ "ДОГОЙ"

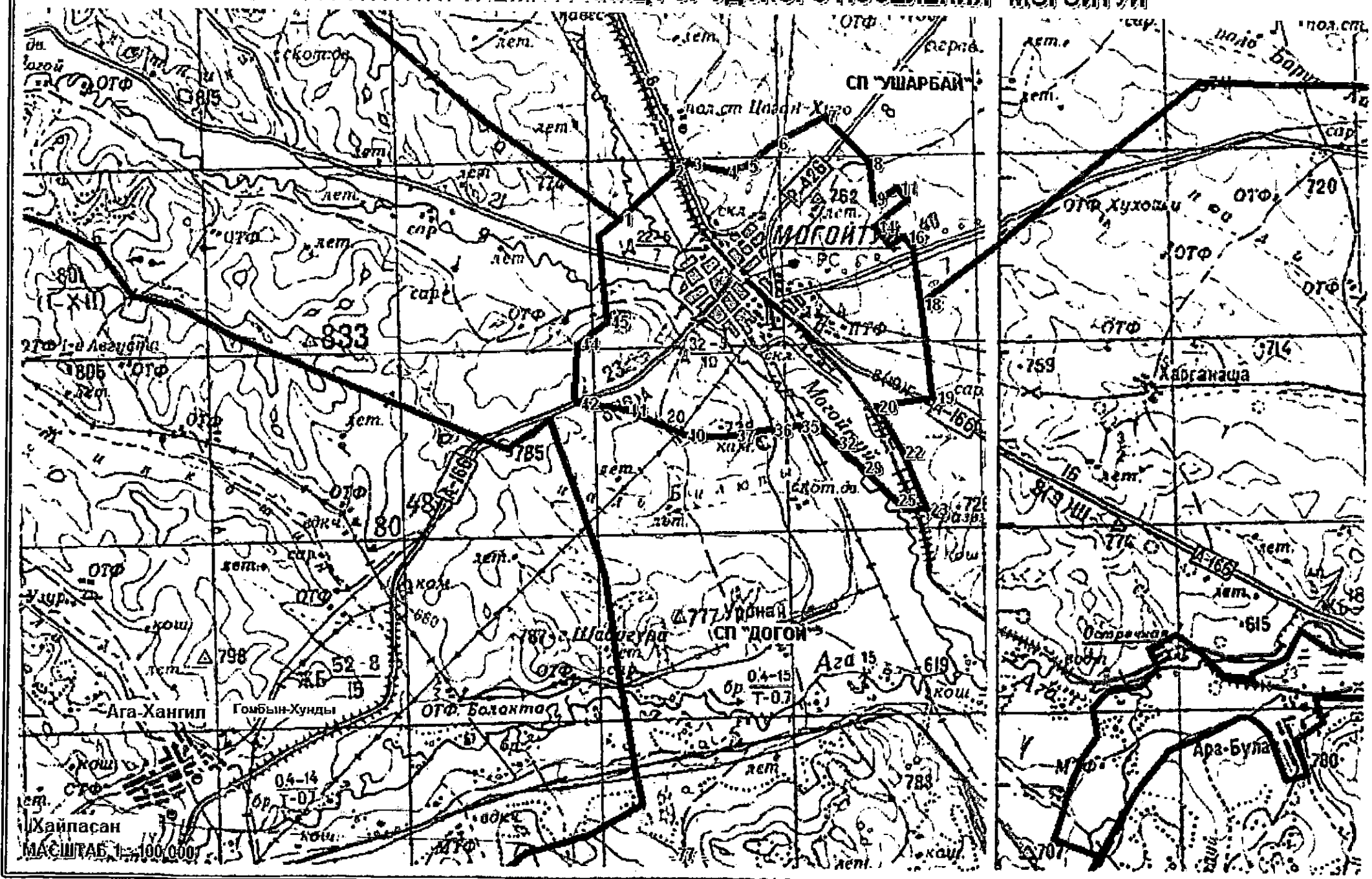


КАРТА 15.13.1.1. СХЕМА ГРАНИЦ СЕЛЬСКОГО ПОСЕЛЕНИЯ "ЦАГАН-ЧЕЛУТАЙ"




МАСШТАБ 1:100,000

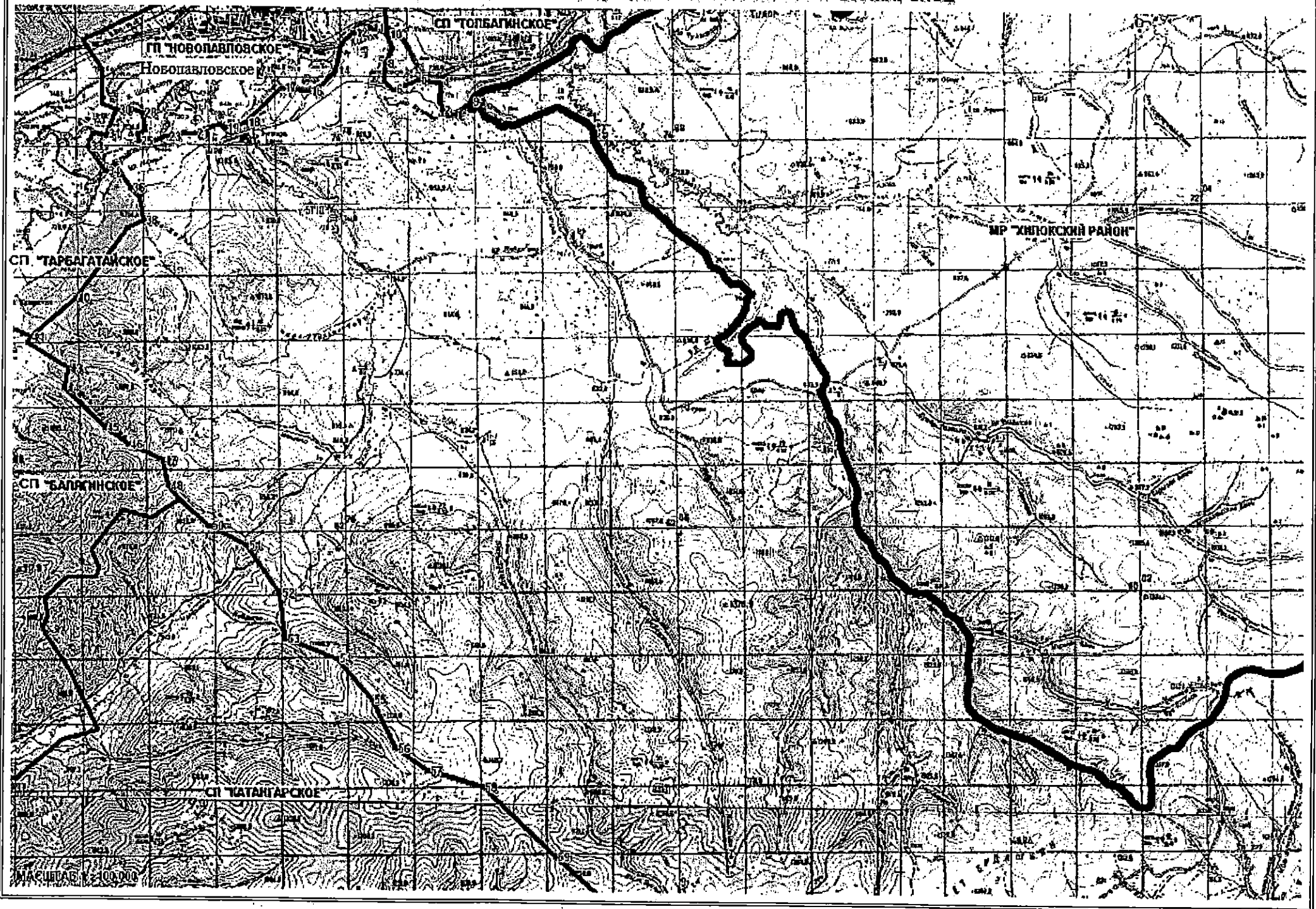
КАРТА 15.15.1.1. СХЕМА ГРАНИЦ ГОРОДСКОГО ПОСЕЛЕНИЯ "МОГОЙТУЙ"



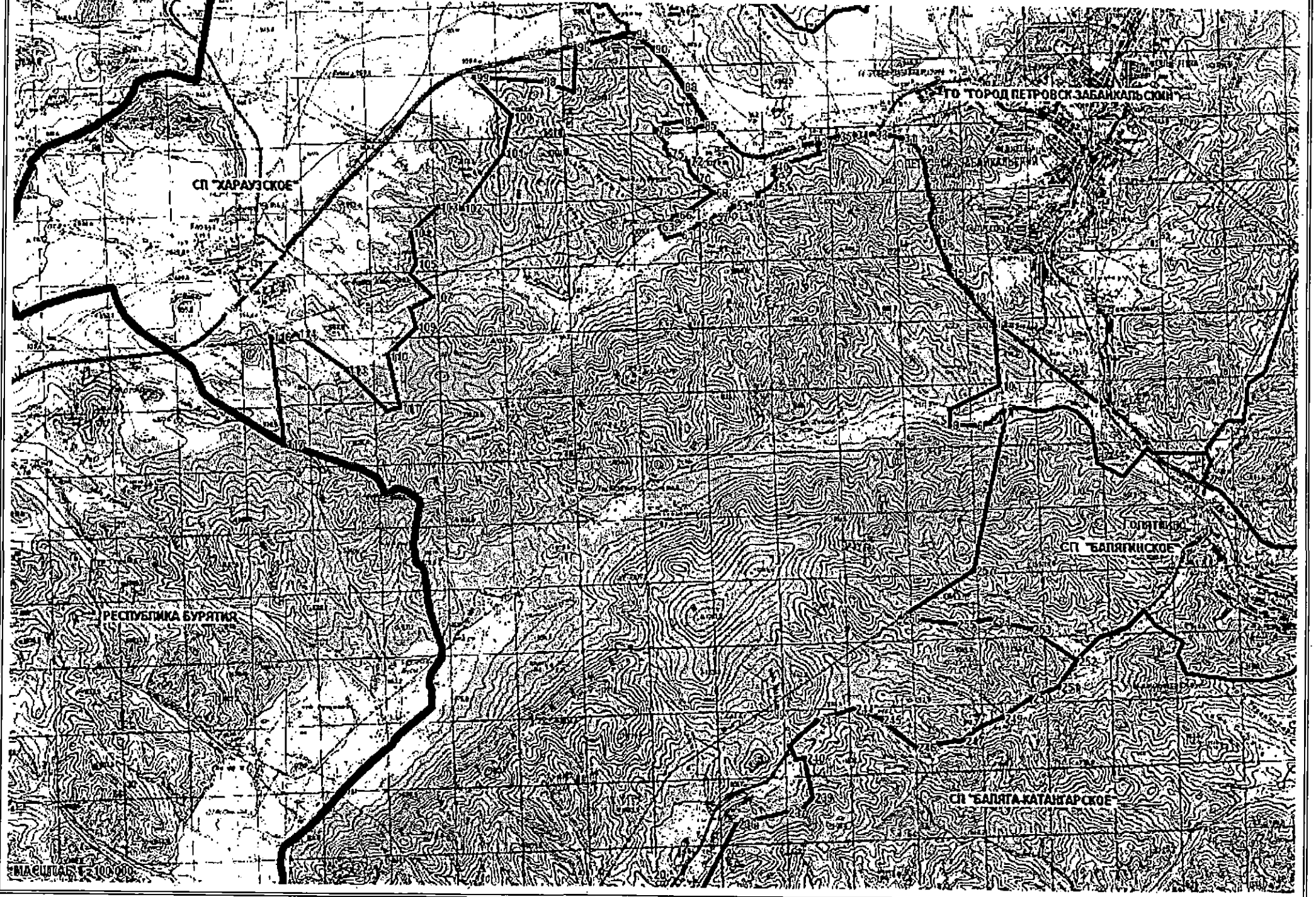
КАРТА 21.1.1.1. СХЕМА ГРАНИЦ СЕЛЬСКОГО ПОСЕЛЕНИЯ "БАЛЫГА-КАТАНГАРСКОЕ"



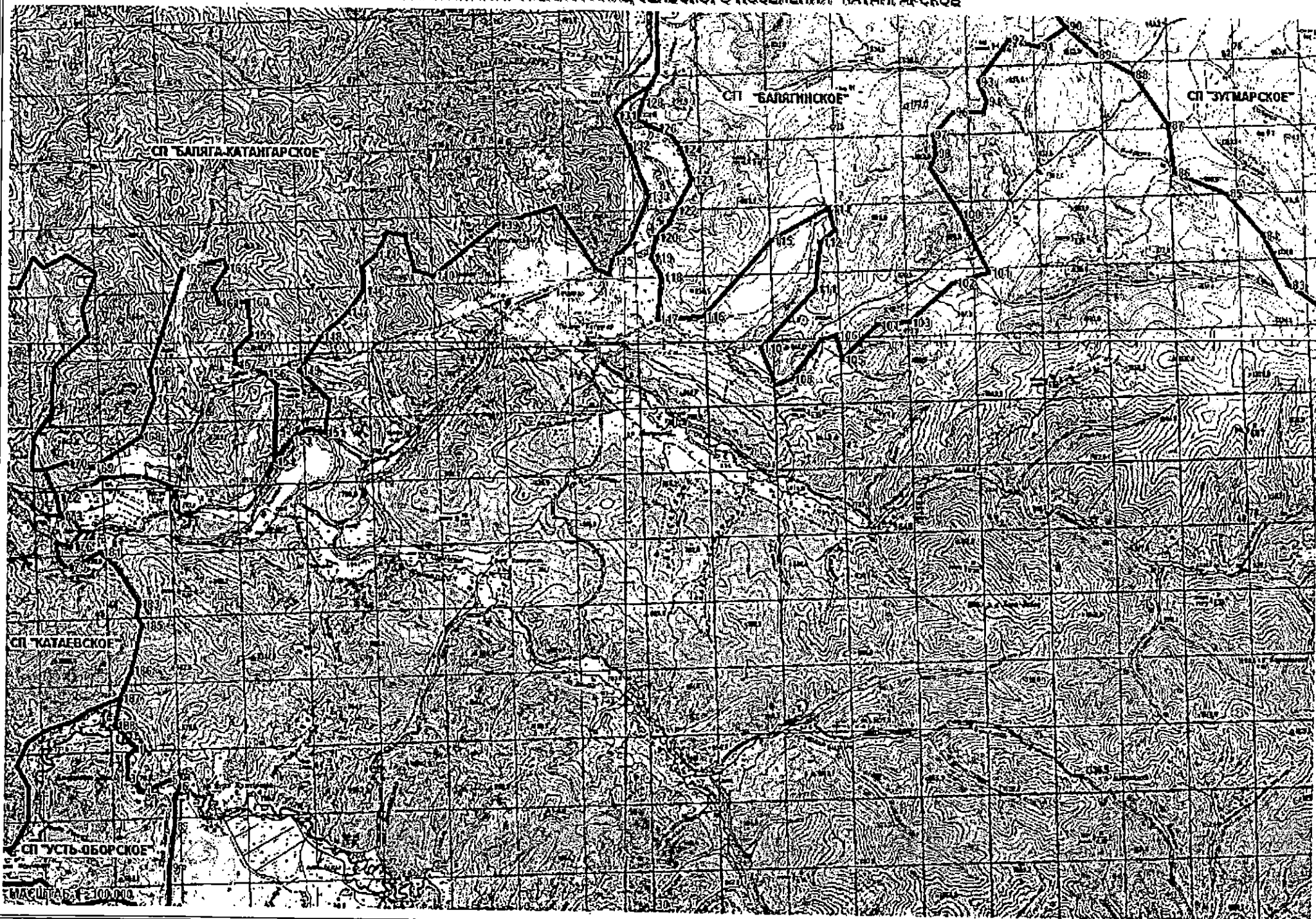
КАРТА 21.2.1.1. СХЕМА ГРАНИЦ СЕЛЬСКОГО ПОСЕЛЕНИЯ "ЗУГМАРСКОЕ"



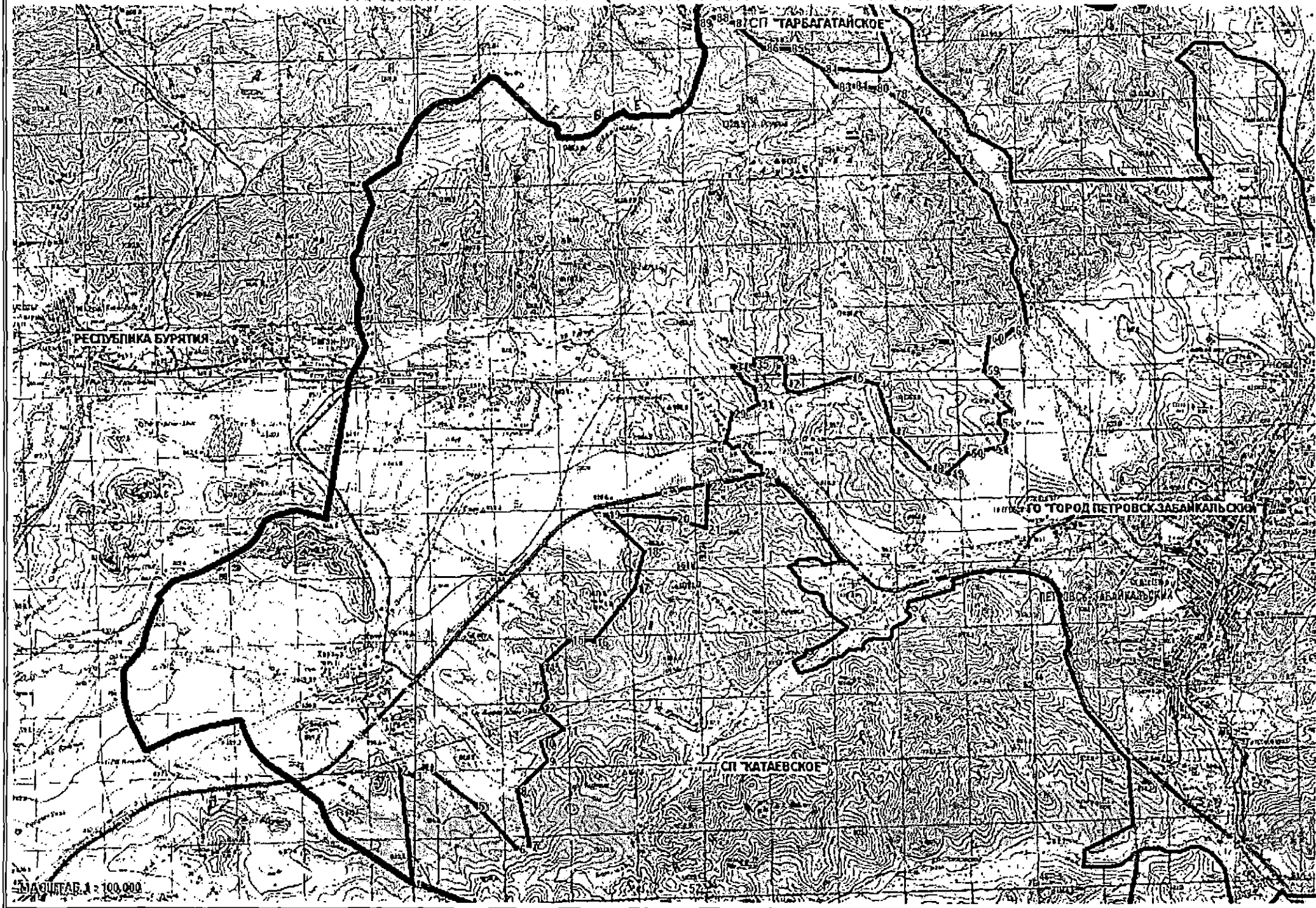
КАРТА 21.3.1.1. СХЕМА ГРАНИЦ СЕЛЬСКОГО ПОСЕЛЕНИЯ "КАТАЕВСКОЕ"



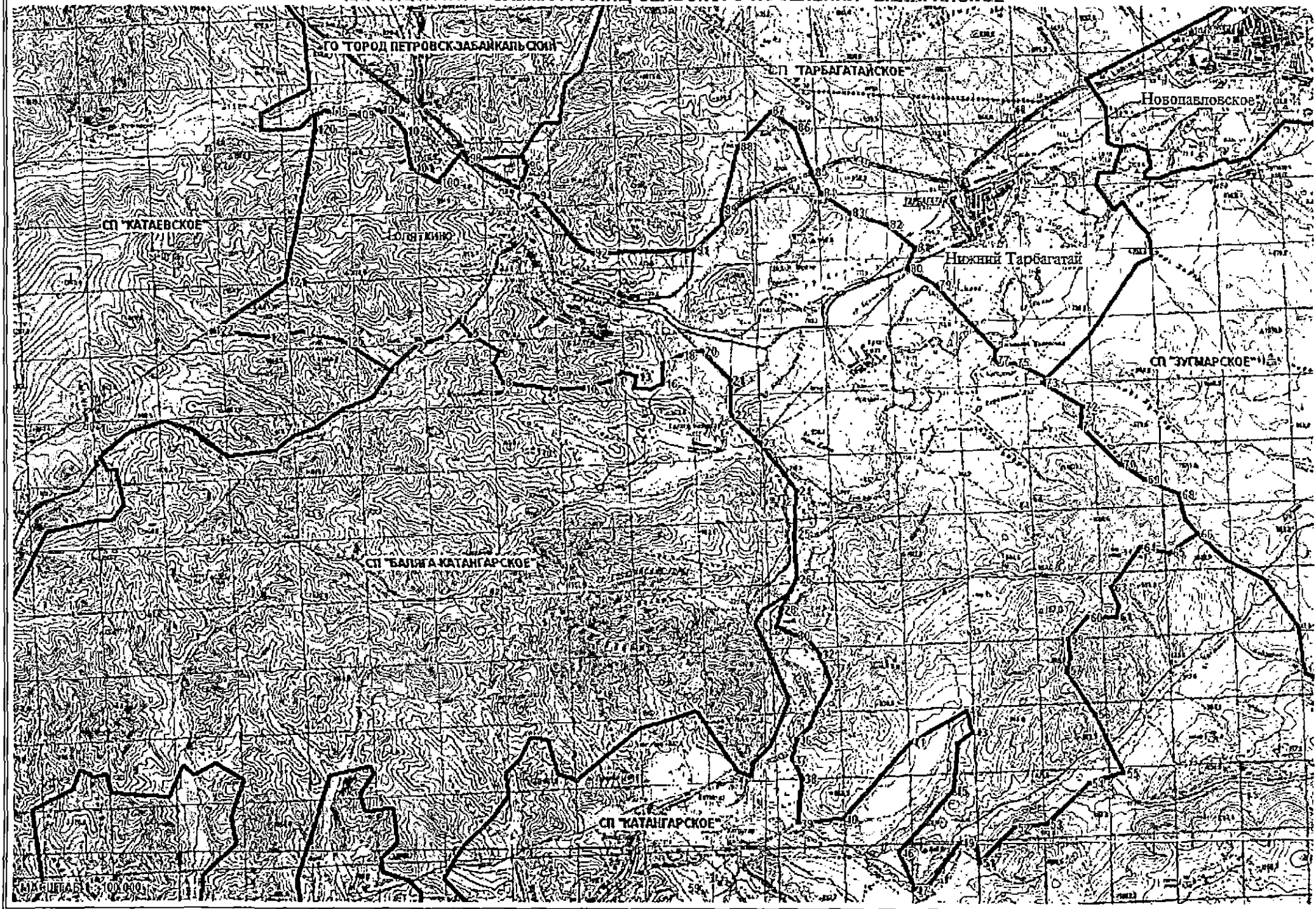
КАРТА 21.4.1.4. СХЕМА ГРАНИЦ СЕЛЬСКОГО ПОСЕЛЕНИЯ "КАТАНГАРСКОЕ"



КАРТА 21.9.1.1. СХЕМА ГРАНИЦ СЕЛЬСКОГО ПОСЕЛЕНИЯ "ХАРАУЗСКОЕ"



КАРТА 21.11.1.1. СХЕМА ГРАНИЦ СЕЛЬСКОГО ПОСЕЛЕНИЯ "БАЛЯГИНСКОЕ"



ПРИЛОЖЕНИЕ № 21.11.1
к Закону Забайкальского края
"О границах сельских и городских
поселений Забайкальского края"
(в редакции Закона Забайкальского края
от 30 декабря 2019 года № 1786-ЗЗК
"О внесении изменений
в Закон Забайкальского края
"О границах сельских и городских
поселений Забайкальского края")

**ОПИСАНИЕ ГРАНИЦ СЕЛЬСКОГО ПОСЕЛЕНИЯ
"БАЛЯГИНСКОЕ"**

Наименование объекта: сельское поселение "Балягинское" муниципального района "Петровск-Забайкальский район" Забайкальского края.


Сопредельные поселения и иные территории: сельское поселение "Баляга-Катангарское" (от т. 1 до т. 27), сельское поселение "Катангарское" (от т. 27 до т. 66), сельское поселение "Зугмарское" (от т. 66 до т. 74), сельское поселение "Тарбагатайское" (от т. 74 до т. 97), городской округ "Город Петровск-Забайкальский" (от т. 97 до т. 119), сельское поселение "Катаевское" (от т. 119 до т. 1).

Карта № 21.11.1.1. – схема границ сельского поселения "Балягинское".

Масштаб графических материалов: 1: 100 000.

Система координат 1942 года (координаты, полученные с картографических материалов масштаба 1:100000).

Условные обозначения



- граница поселения

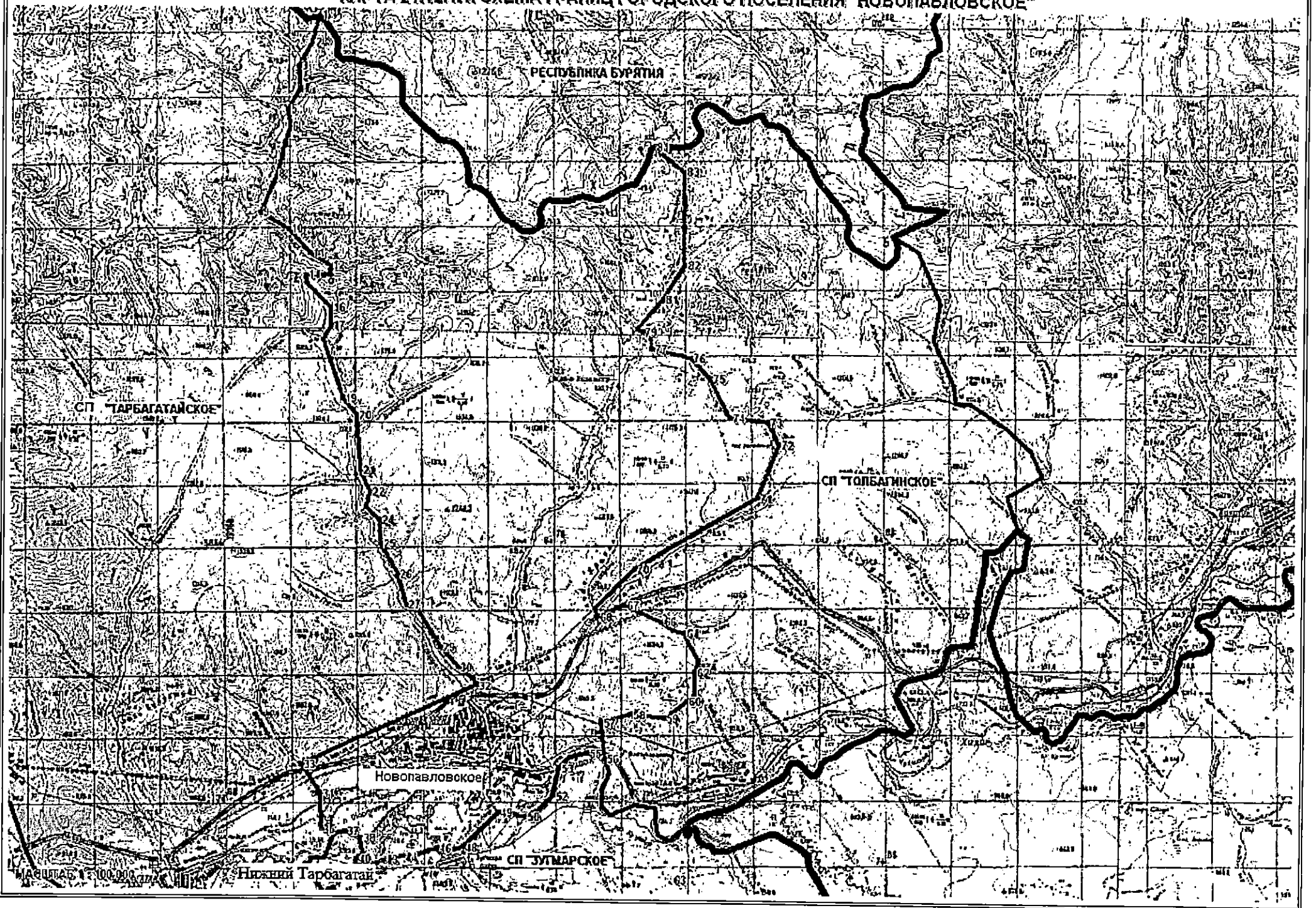
СВЕДЕНИЯ О ПОВОРОТНЫХ ТОЧКАХ ГРАНИЦ СЕЛЬСКОГО ПОСЕЛЕНИЯ "БАЛЯГИНСКОЕ"		
Условное обозначение точки	Координаты	
	X	Y
1	5669197	19348948
2	5669912	19349730
3	5670145	19350512
4	5670677	19351061
5	5670228	19351393
6	5669663	19352225
7	5669280	19352059
8	5668698	19352292
9	5668448	19353689

10	5668398	19354654
11	5668615	19355519
12	5668864	19355869
13	5668698	19356301
14	5668365	19356235
15	5668298	19356700
16	5668465	19357083
17	5669064	19357100
18	5669297	19357649
19	5669396	19358048
20	5669413	19358314
21	5668465	19359113
22	5667383	19359113
23	5666502	19359911
24	5664905	19360959
25	5663574	19360826
26	5662143	19360843
27	5661661	19360543
28	5661211	19360344
29	5660712	19360177
30	5660413	19360710
31	5660263	19361109
32	5659797	19361425
33	5658882	19361708
34	5658001	19361226
35	5657601	19361043
36	5657169	19360627
37	5656570	19360460
38	5655988	19360726
39	5654707	19360577
40	5654757	19361924
41	5656986	19364037
42	5657901	19365767
43	5657219	19365917
44	5656886	19365468
45	5655489	19365285
46	5653742	19363588
47	5652610	19364004
48	5652760	19364486
49	5653941	19365401
50	5654058	19365850
51	5653326	19366017
52	5654341	19367065

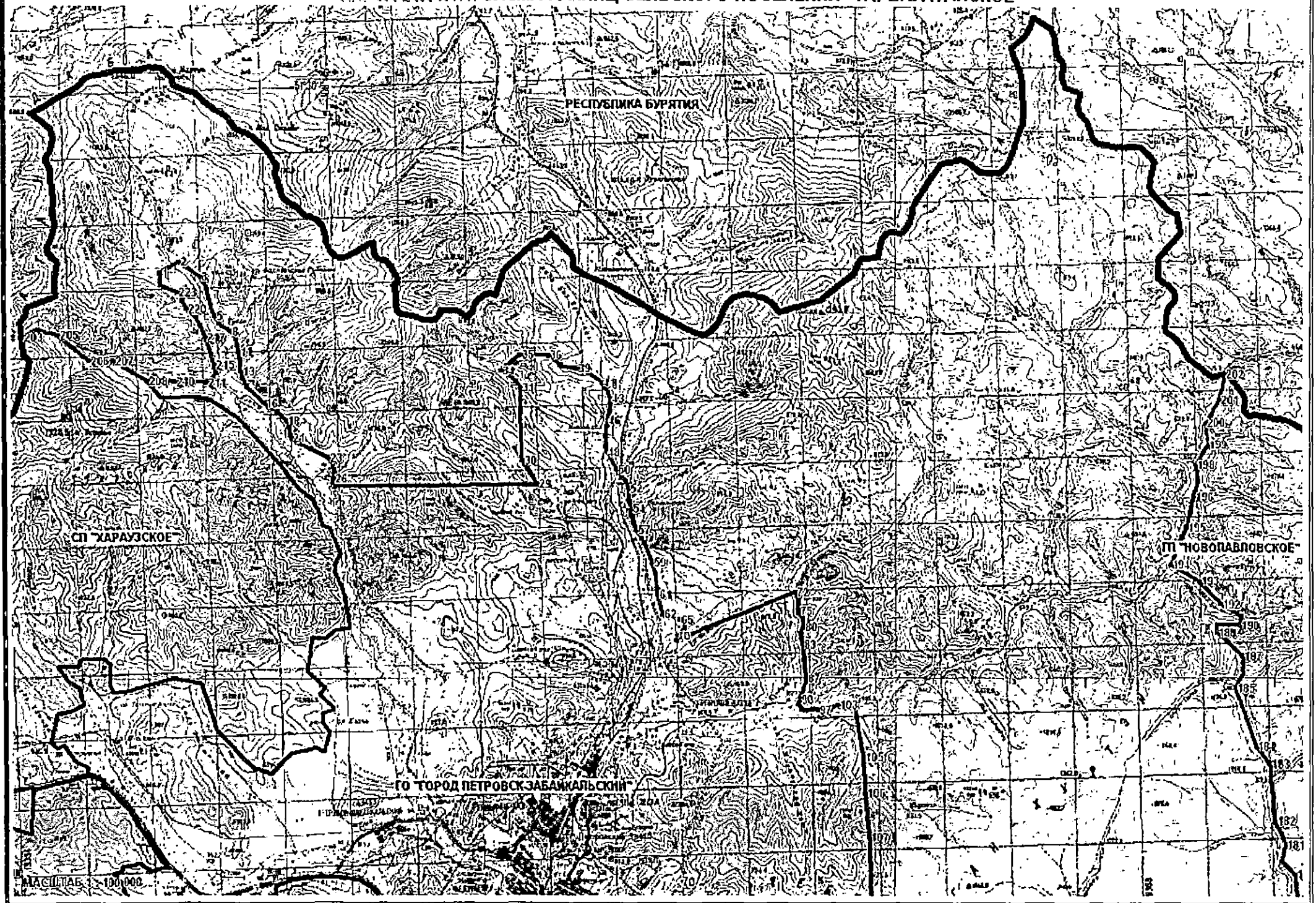
53	5654407	19368030
54	5655555	19369377
55	5655838	19370442
56	5657635	19369643
57	5659015	19368812
58	5659431	19368978
59	5659997	19368911
60	5660646	19369527
61	5660627	19370431
62	5660955	19370525
63	5661542	19370313
64	5662762	19371252
65	5662527	19372120
66	5663091	19372988
67	5663538	19372639
68	5664346	19372492
69	5664860	19371463
70	5665374	19370766
71	5666635	19369560
72	5667234	19369677
73	5668032	19368496
74	5668199	19368595
75	5668681	19367664
76	5668664	19367215
77	5668814	19367098
78	5669097	19367131
79	5671127	19365418
80	5671676	19364569
81	5672308	19364819
82	5673023	19363987
83	5673422	19362906
84	5674038	19362074
85	5674687	19361808
86	5676034	19361375
87	5676567	19360660
88	5675552	19359628
89	5673655	19359079
90	5673239	19359046
91	5672491	19358214
92	5672524	19355170
93	5672724	19354771
94	5674304	19353573
95	5674604	19353024

96	5675236	19353307
97	5675511	19353181
98	5675545	19351518
99	5675743	19351382
100	5674855	19350585
101	5675308	19349832
102	5676427	19349674
103	5676671	19349521
104	5676948	19349267
105	5677106	19348933
106	5677151	19348718
107	5677101	19348520
108	5677021	19348333
109	5677010	19348169
110	5677010	19347971
111	5677044	19347847
112	5677117	19347734
113	5677117	19347643
114	5677117	19347502
115	5677134	19347389
116	5677168	19347304
117	5677095	19347180
118	5677072	19347083
119	5677047	19347001
120	5676600	19346985
121	5672058	19345903
122	5670661	19343658
123	5670411	19345288
124	5670544	19346319
125	5670178	19347567

КАРТА 21.12.1.1. СХЕМА ГРАНИЦ ГОРОДСКОГО ПОСЕЛЕНИЯ "НОВОПАВЛОВСКОЕ"



КАРТА 24.13.1.1. СХЕМА ГРАНИЦ СЕЛЬСКОГО ПОСЕЛЕНИЯ "ТАРБАГАТАЙСКОЕ"



ПРИЛОЖЕНИЕ № 21.13.1
к Закону Забайкальского края
"О границах сельских и городских
поселений Забайкальского края"
(в редакции Закона Забайкальского края
от 30 декабря 2019 года № 1786-ЗЗК
"О внесении изменений
в Закон Забайкальского края
"О границах сельских и городских
поселений Забайкальского края")

**ОПИСАНИЕ ГРАНИЦ СЕЛЬСКОГО ПОСЕЛЕНИЯ
"ТАРБАГАТАЙСКОЕ"**

Наименование объекта: сельское поселение "Тарбагатайское" муниципального района "Петровск-Забайкальский район" Забайкальского края.

Сопредельные поселения и иные территории: городской округ "Город Петровск-Забайкальский" (от т. 1 до т. 132), сельское поселение "Балягинское" (от т. 132 до т. 156), сельское поселение "Зугмарское" (от т. 156 до т. 167), городское поселение "Новопавловское" (от т. 167 до т. 202), совпадает с границей района (от т. 202 до т. 203), сельское поселение "Хараузское" (от т. 203 до т. 208), городской округ "Город Петровск-Забайкальский" (от т. 208 до т. 1).

Карта № 21.13.1.1 – 21.13.1.2 (составная из 2 частей) – схема границ сельского поселения "Тарбагатайское".

Масштаб графических материалов: 1: 100 000.

Система координат 1942 года (координаты, полученные с картографических материалов масштаба 1:100000).

Условные обозначения



- граница поселения

СВЕДЕНИЯ О ПОВОРОТНЫХ ТОЧКАХ ГРАНИЦ СЕЛЬСКОГО ПОСЕЛЕНИЯ "ТАРБАГАТАЙСКОЕ"		
Условное обозначение точки	Координаты	
	X	Y
1	5704533	19338756
2	5704854	19339327
3	5704359	19339982
4	5704199	19340081
5	5703175	19340353
6	5702955	19340466
7	5702842	19340590

8	5702683	19340839
9	5702564	19340947
10	5702434	19341003
11	5702038	19341048
12	5701773	19341094
13	5701422	19341122
14	5701258	19341128
15	5700947	19341275
16	5700404	19341784
17	5700138	19342157
18	5699827	19342428
19	5699606	19342513
20	5699386	19342542
21	5699278	19342581
22	5699171	19342717
23	5698633	19343633
24	5698407	19343792
25	5698153	19343843
26	5697966	19343786
27	5697830	19343797
28	5697700	19343837
29	5697587	19349957
30	5698362	19349521
31	5700664	19349516
32	5700862	19349402
33	5701094	19349171
34	5701224	19348956
35	5701682	19349533
36	5701659	19350404
37	5701348	19350760
38	5701292	19350811
39	5701196	19351252
40	5701054	19351642
41	5700760	19351982
42	5700443	19352157
43	5700217	19352236
44	5700025	19352236
45	5699827	19352197
46	5699550	19352134
47	5699063	19352083
48	5698549	19352072
49	5698368	19352185
50	5697977	19352361
51	5697576	19352632

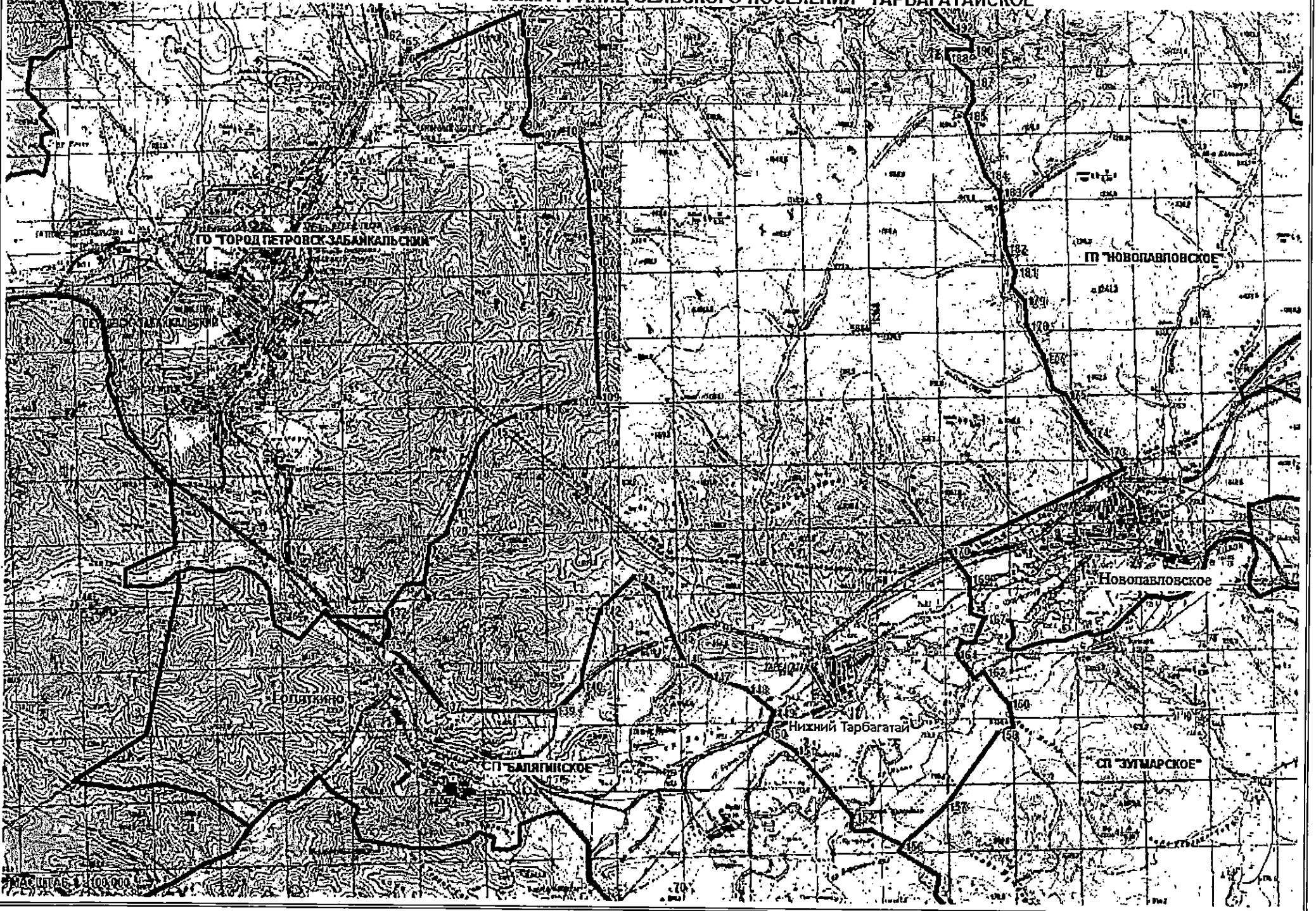
52	5697383	19352717
53	5696971	19352728
54	5696705	19352774
55	5696524	19352779
56	5696258	19352841
57	5696003	19352904
58	5695624	19353124
59	5694997	19353362
60	5694685	19353418
61	5693984	19353475
62	5693379	19353633
63	5693311	19353712
64	5693266	19353973
65	5693198	19354125
66	5693136	19354227
67	5692989	19354278
68	5692859	19354233
69	5692734	19354091
70	5692666	19354024
71	5692530	19354007
72	5693956	19357649
73	5693656	19357734
74	5693532	19357734
75	5693373	19357728
76	5693300	19357734
77	5693187	19357830
78	5693045	19357858
79	5692943	19357870
80	5692842	19357858
81	5692644	19357796
82	5692491	19357796
83	5692299	19357824
84	5692168	19357864
85	5691942	19357847
86	5691823	19357847
87	5691252	19357892
88	5691122	19357870
89	5690890	19357802
90	5690585	19357689
91	5690449	19357621
92	5690285	19357728
93	5690251	19357819
94	5690234	19357926
95	5690262	19358034

96	5690285	19358113
97	5690268	19358226
98	5690257	19358294
99	5690183	19358407
100	5690177	19358486
101	5690228	19358588
102	5690336	19358673
103	5690375	19358837
104	5690381	19359335
105	5688763	19359584
106	5687700	19359606
107	5686377	19359685
108	5684137	19359702
109	5682219	19359753
110	5682123	19359035
111	5681942	19358017
112	5681693	19357219
113	5681608	19356987
114	5681405	19356586
115	5681218	19356376
116	5681032	19356212
117	5680794	19356054
118	5679917	19355777
119	5678718	19355307
120	5678130	19355093
121	5678034	19355042
122	5677853	19354759
123	5677751	19354623
124	5677706	19354561
125	5677598	19354521
126	5677225	19354470
127	5676563	19354363
128	5676518	19354346
129	5676501	19354284
130	5676495	19353854
131	5676439	19353763
132	5675636	19353181
133	5675511	19353181
134	5675236	19353307
135	5674604	19353024
136	5674304	19353573
137	5672724	19354771
138	5672524	19355170
139	5672491	19358214

140	5673239	19359046
141	5673655	19359079
142	5675552	19359628
143	5676567	19360660
144	5676034	19361375
145	5674687	19361808
146	5674038	19362074
147	5673422	19362906
148	5673023	19363987
149	5672308	19364819
150	5671676	19364569
151	5671127	19365418
152	5669097	19367131
153	5668814	19367098
154	5668664	19367215
155	5668681	19367664
156	5668199	19368595
157	5669363	19369926
158	5671526	19371523
159	5671726	19372006
160	5672441	19371889
161	5672707	19371623
162	5673422	19371157
163	5673223	19370875
164	5673971	19370359
165	5674354	19370492
166	5674321	19370891
167	5675069	19371207
168	5675236	19370791
169	5676317	19370775
170	5677182	19370209
171	5679661	19375549
172	5679894	19375433
173	5680243	19375000
174	5680876	19374468
175	5682023	19373803
176	5682190	19373453
177	5683188	19373170
178	5684136	19372688
179	5684902	19372638
180	5685301	19372255
181	5685800	19372372
182	5686499	19372089
183	5688229	19371973









184	5688761	19371557
185	5690574	19370974
186	5691024	19371224
187	5691573	19371224
188	5692338	19370475
189	5692571	19370475
190	5692554	19371191
191	5692854	19371224
192	5693236	19370608
193	5693985	19369960
194	5694501	19369128
195	5695665	19369627
196	5696647	19369893
197	5697129	19370043
198	5697662	19369976
199	5698294	19370359
200	5698976	19370326
201	5699691	19370741
202	5700508	19370951
203	5702740	19334563
204	5702908	19335047
205	5702728	19335630
206	5701920	19336528
207	5701875	19337268
208	5701230	19338254
209	5701241	19338639
210	5701190	19339086
211	5701133	19340042
212	5701190	19340183
213	5701264	19340290
214	5701411	19340341
215	5701648	19340313
216	5701971	19340240
217	5702514	19340064
218	5702915	19339912
219	5703136	19339798
220	5703418	19339527
221	5703667	19339419
222	5703860	19339465
223	5703933	19339272
224	5704165	19338769

КАРТА 21.13.1.2. СХЕМА ГРАНИЦ СЕЛЬСКОГО ПОСЕЛЕНИЯ "ТАРБАГАТАЙСКОЕ"



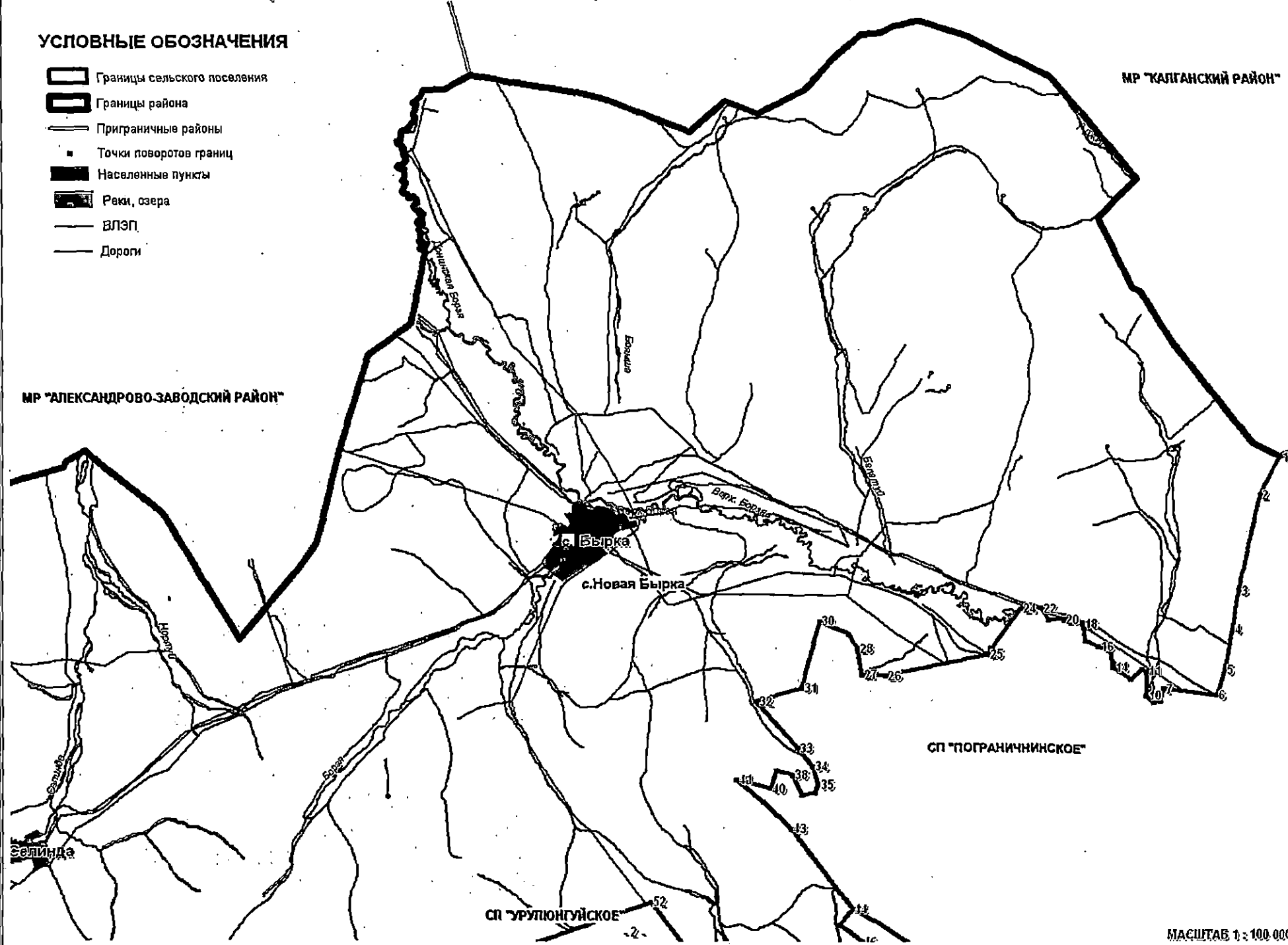
Приложение 22.1.1.1. СХЕМА ГРАНИЦ СЕЛЬСКОГО ПОСЕЛЕНИЯ "БЫРКИНСКОЕ"

УСЛОВНЫЕ ОБОЗНАЧЕНИЯ

-  Границы сельского поселения
-  Границы района
-  Приграничные районы
-  Точки поворотов границ
-  Населенные пункты
-  Реки, озера
-  ВЛЭП
-  Дороги

МР "КАЛГАНСКИЙ РАЙОН"









МР "АЛЕКСАНДРОВО-ЗАВОДСКИЙ РАЙОН"



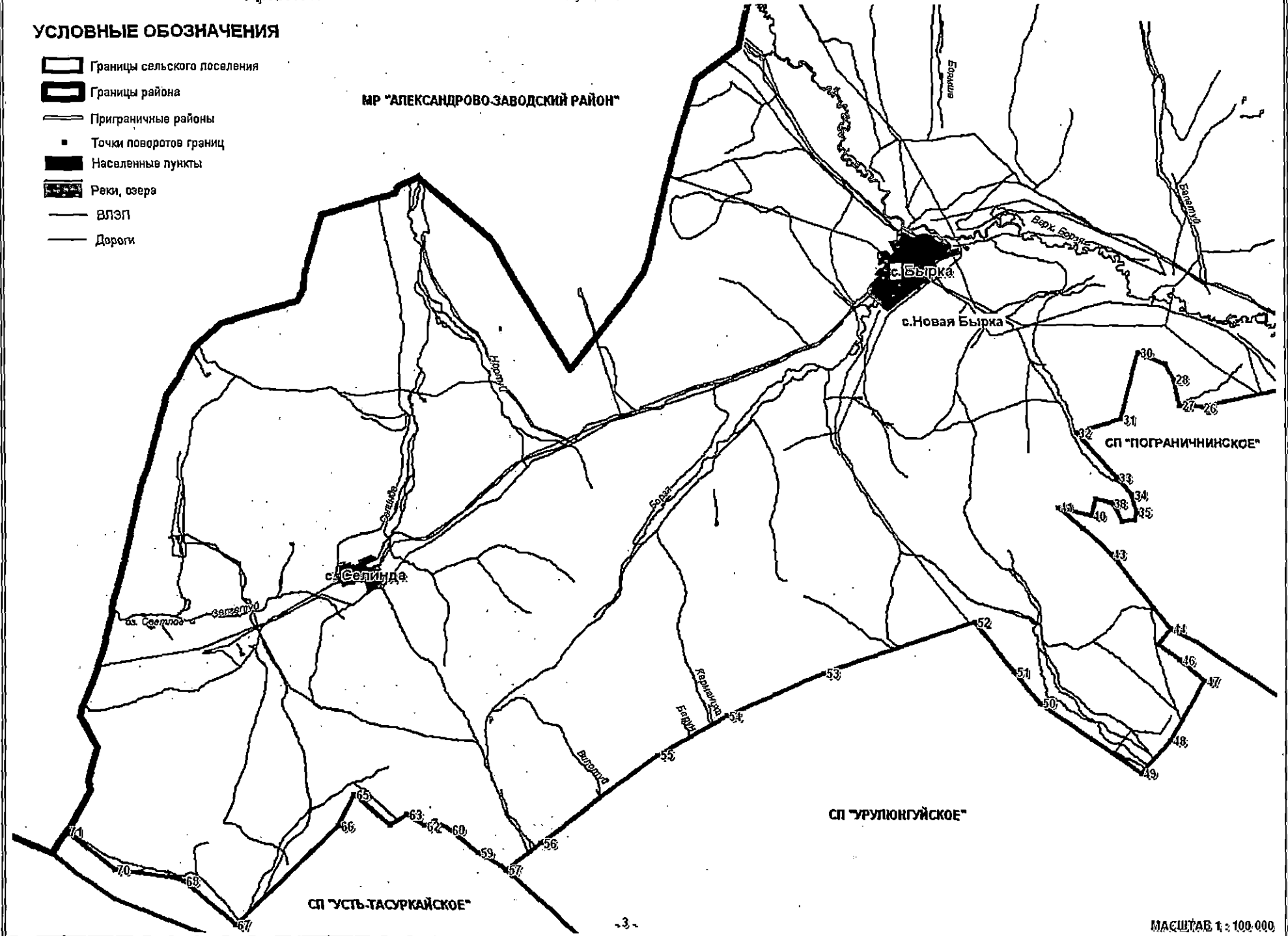
МАСШТАБ 1 : 100 000

Приложение 22.1.1.2. СХЕМА ГРАНИЦ СЕЛЬСКОГО ПОСЕЛЕНИЯ "БЫРКИНСКОЕ"

УСЛОВНЫЕ ОБОЗНАЧЕНИЯ







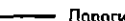
-  Границы сельского поселения
-  Границы района
-  Приграничные районы
-  Точки поворотов границ
-  Населенные пункты
-  Реки, озера
-  ВЛЭП
-  Дороги

МР "АЛЕКСАНДРОВО-ЗАВОДСКИЙ РАЙОН"



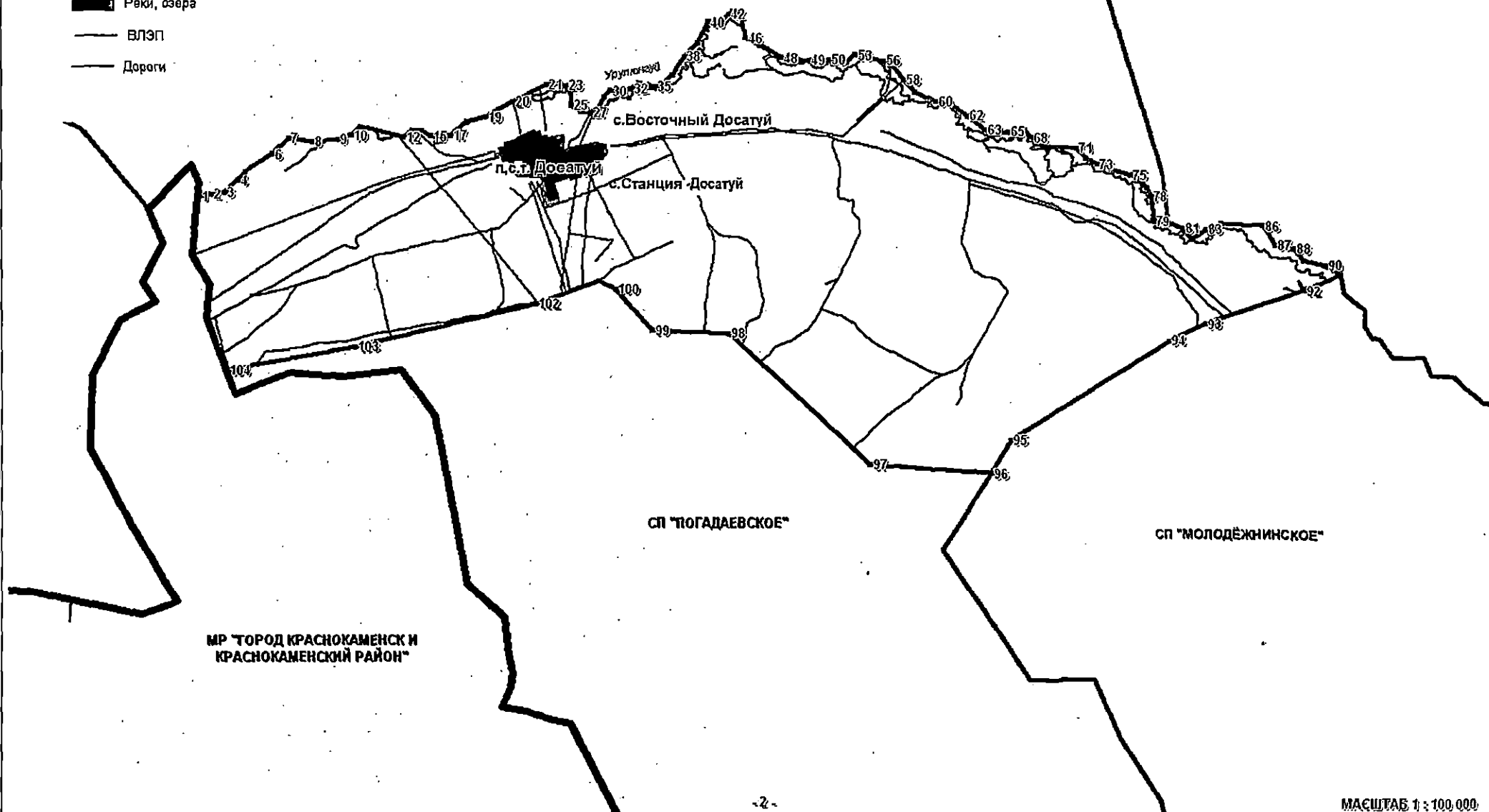
Приложение 22.2.1.1. СХЕМА ГРАНИЦ СЕЛЬСКОГО ПОСЕЛЕНИЯ "ДОСАТУЙСКОЕ"

УСЛОВНЫЕ ОБОЗНАЧЕНИЯ

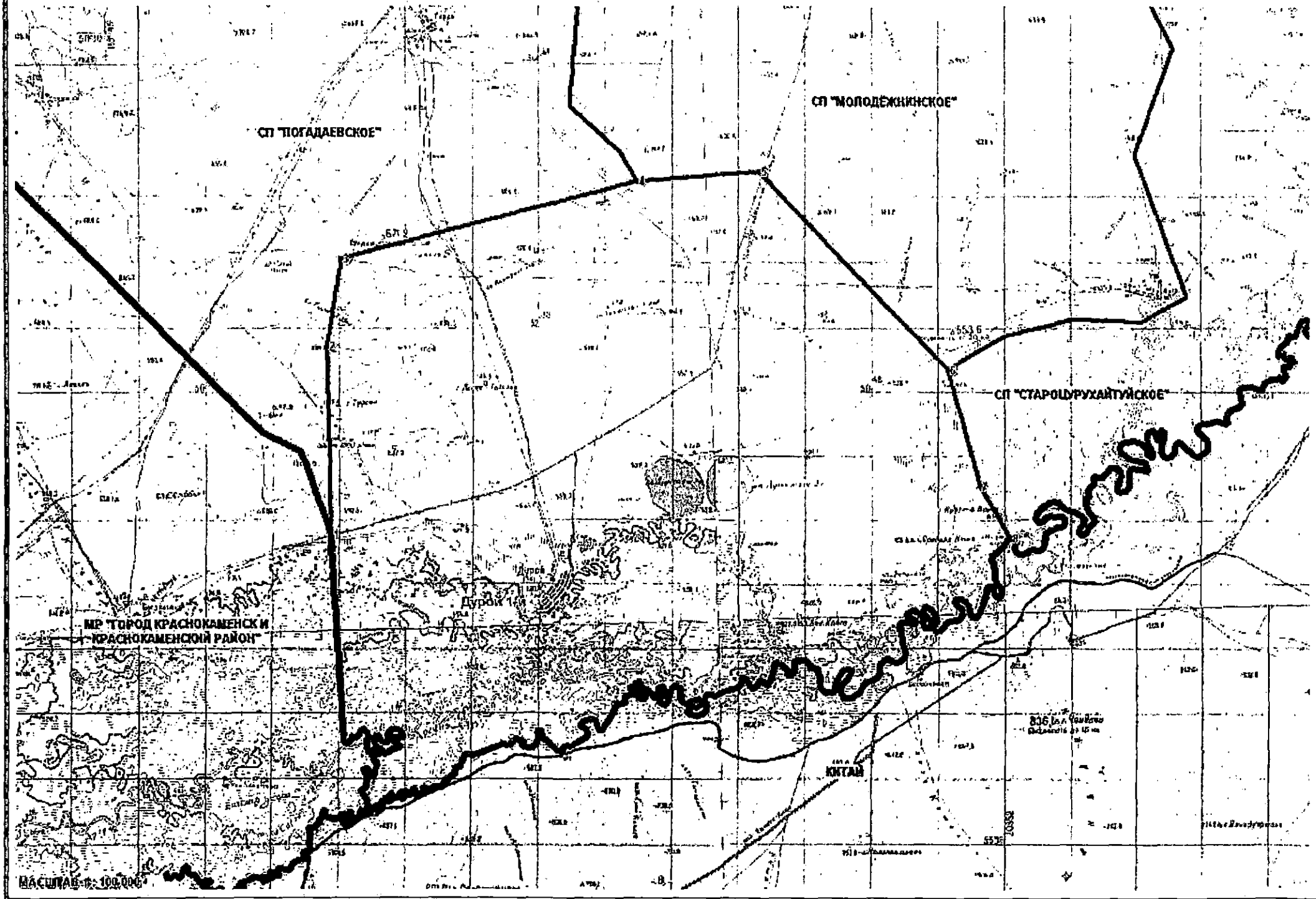
-  Границы сельского поселения
-  Границы района
-  Точки поворотов границ
-  Населенные пункты
-  Реки, озера
-  ВЛЭП
-  Дороги

СП "УРУЛЮНГУЙСКОЕ"

СП "НОВОЦУРУХАЙГУЙСКОЕ"

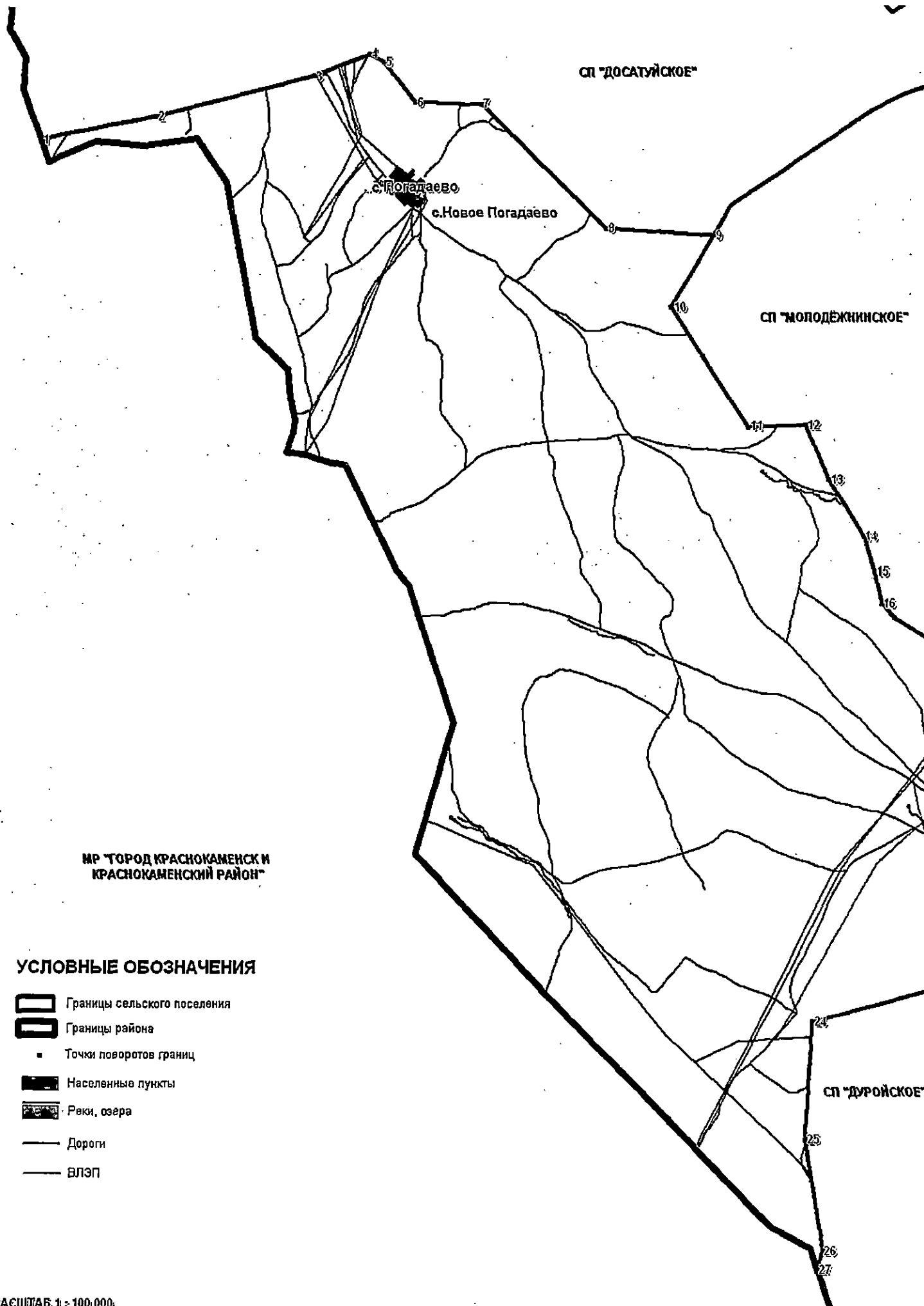


КАРТА 22.3.1.1. СХЕМА ГРАНИЦ СЕЛЬСКОГО ПОСЕЛЕНИЯ "ДУРОЙСКОЕ"










МАСШТАБ 1:100,000

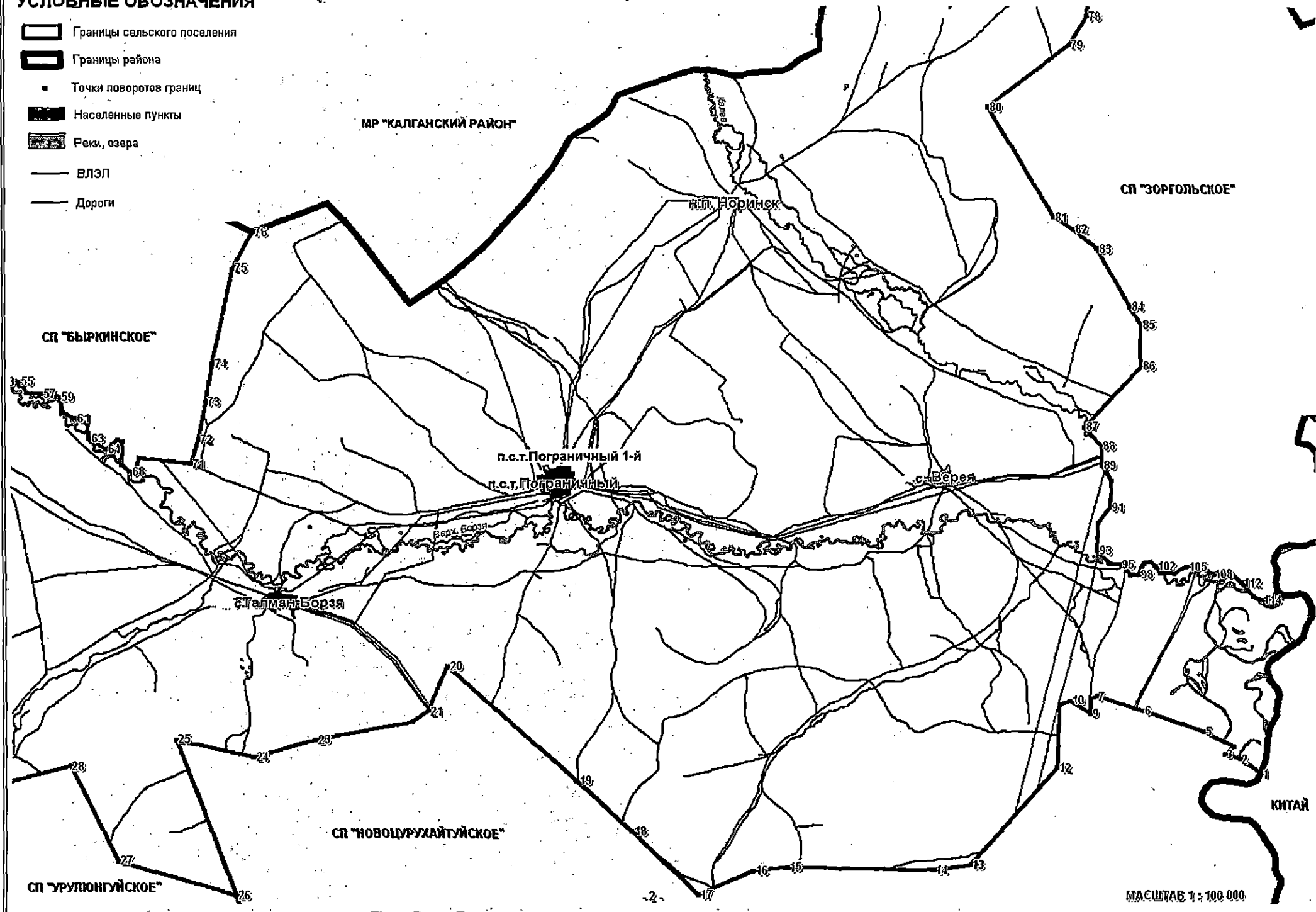
Приложение 22.7.1.1. СХЕМА ГРАНИЦ СЕЛЬСКОГО ПОСЕЛЕНИЯ "ПОГАДАЕВСКОЕ"



УСЛОВНЫЕ ОБОЗНАЧЕНИЯ








-  Границы сельского поселения
-  Границы района
-  Точки поворотов границ
-  Населенные пункты
-  Реки, озера
-  ВЛЭП
-  Дороги

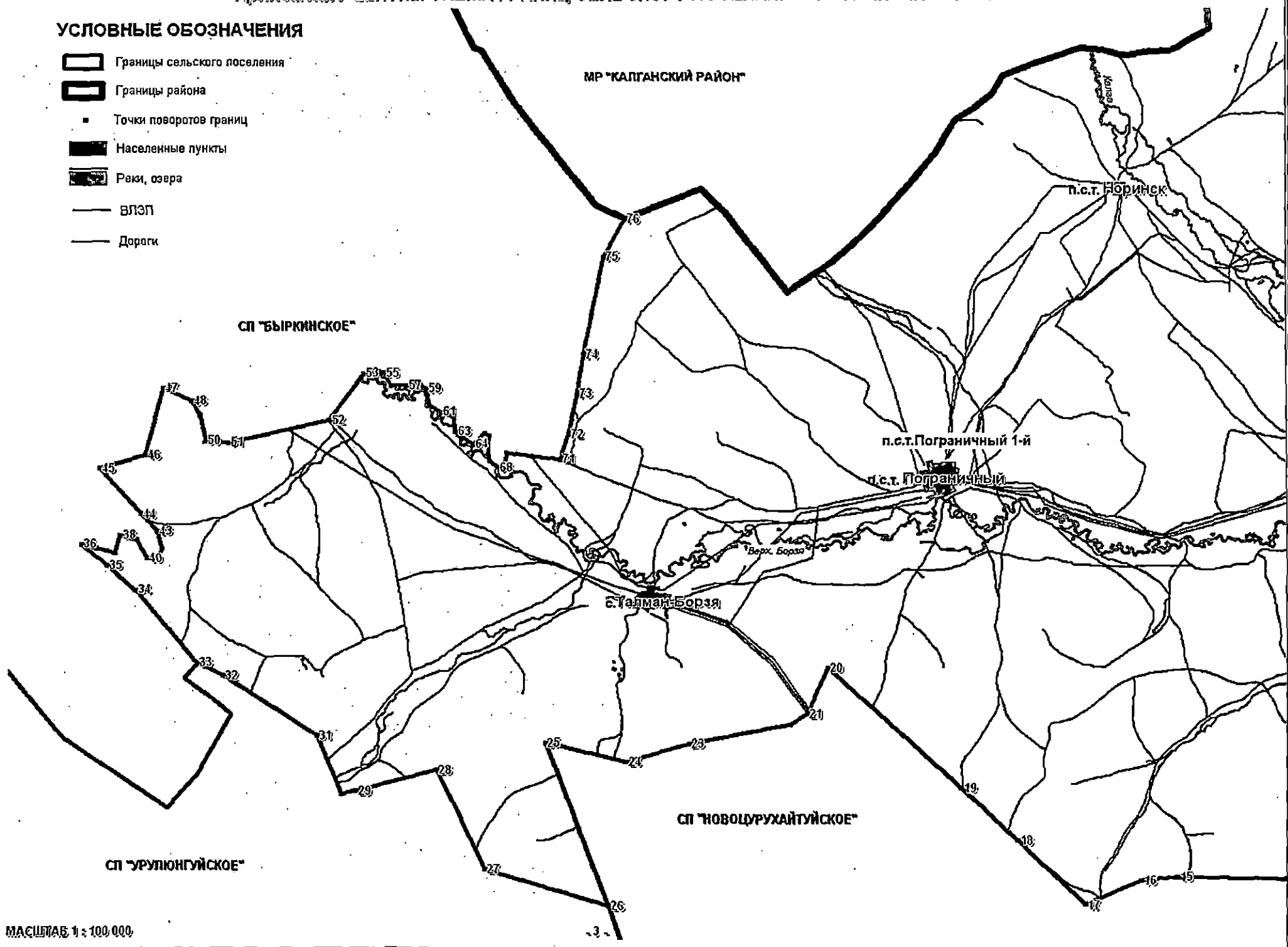
Приложение 22.8.1.1. СХЕМА ГРАНИЦ СЕЛЬСКОГО ПОСЕЛЕНИЯ "ПОГРАНИЧНИНСКОЕ"



Приложение 22.8.1.2. СХЕМА ГРАНИЦ СЕЛЬСКОГО ПОСЕЛЕНИЯ "ПОГРАНИЧНИНСКОЕ"

УСЛОВНЫЕ ОБОЗНАЧЕНИЯ








-  Границы сельского поселения
-  Границы района
-  Точки поворотов границ
-  Населенные пункты
-  Реки, озера
-  ВЛЭП
-  Дороги

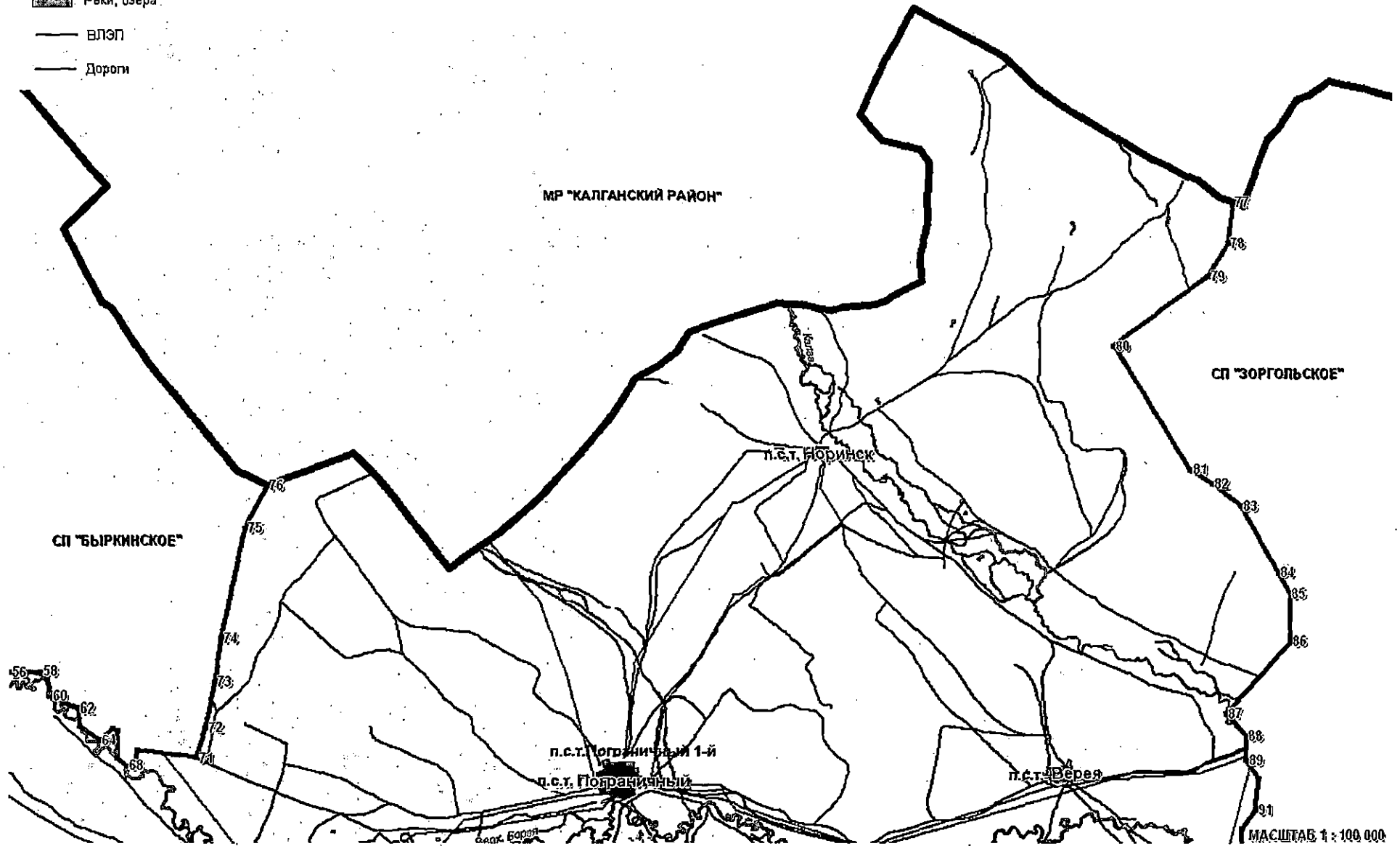


МАСШТАБ 1 : 100 000

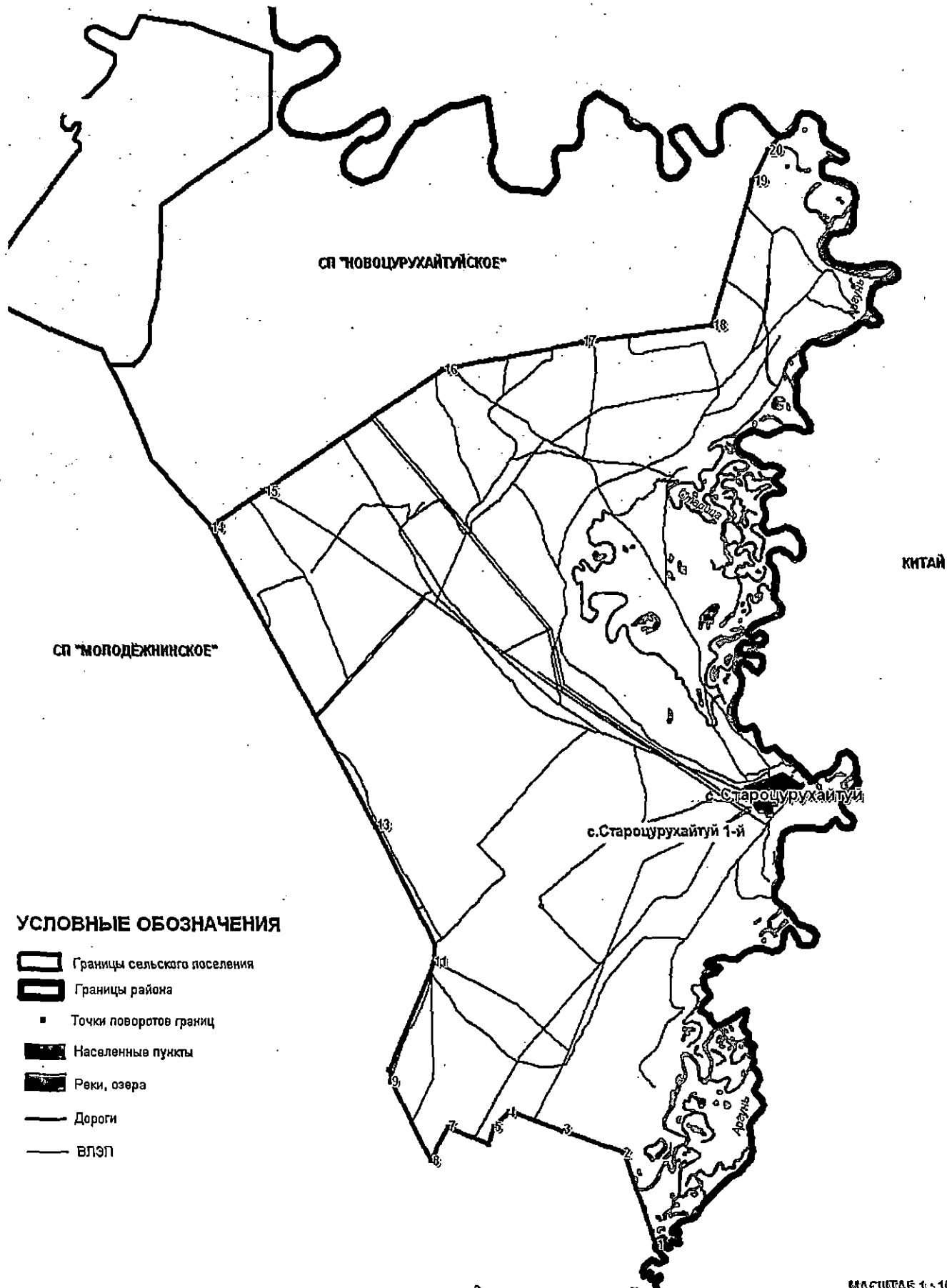
Приложение 22.8.1.3. СХЕМА ГРАНИЦ СЕЛЬСКОГО ПОСЕЛЕНИЯ "ПОГРАНИЧНИНСКОЕ"

УСЛОВНЫЕ ОБОЗНАЧЕНИЯ








-  Границы сельского поселения
-  Границы района
-  Точки поворотов границ
-  Населенные пункты
-  Реки, озера
-  ВЛЭП
-  Дороги



Приложение 22.9.1.1. СХЕМА ГРАНИЦ СЕЛЬСКОГО ПОСЕЛЕНИЯ "СТАРОЦУРУХАЙТУЙСКОЕ"

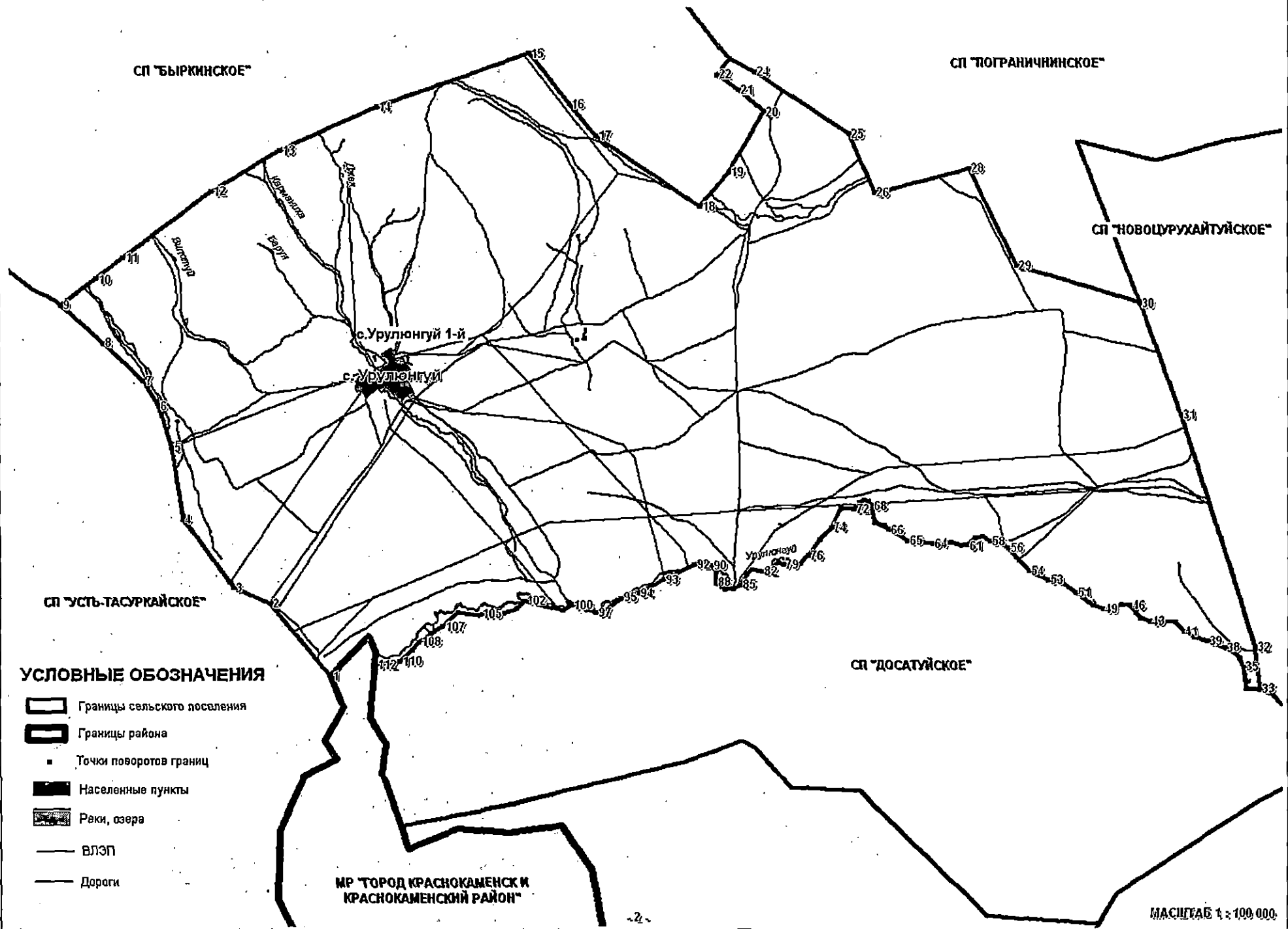


УСЛОВНЫЕ ОБОЗНАЧЕНИЯ








-  Границы сельского поселения
-  Границы района
-  Точки поворотов границ
-  Населенные пункты
-  Реки, озера
-  Дороги
-  ВЛЭП

МАСШТАБ 1 : 100 000.

Приложение 22.10.1.1. СХЕМА ГРАНИЦ СЕЛЬСКОГО ПОСЕЛЕНИЯ "УРУЛЮНГУЙСКОЕ"

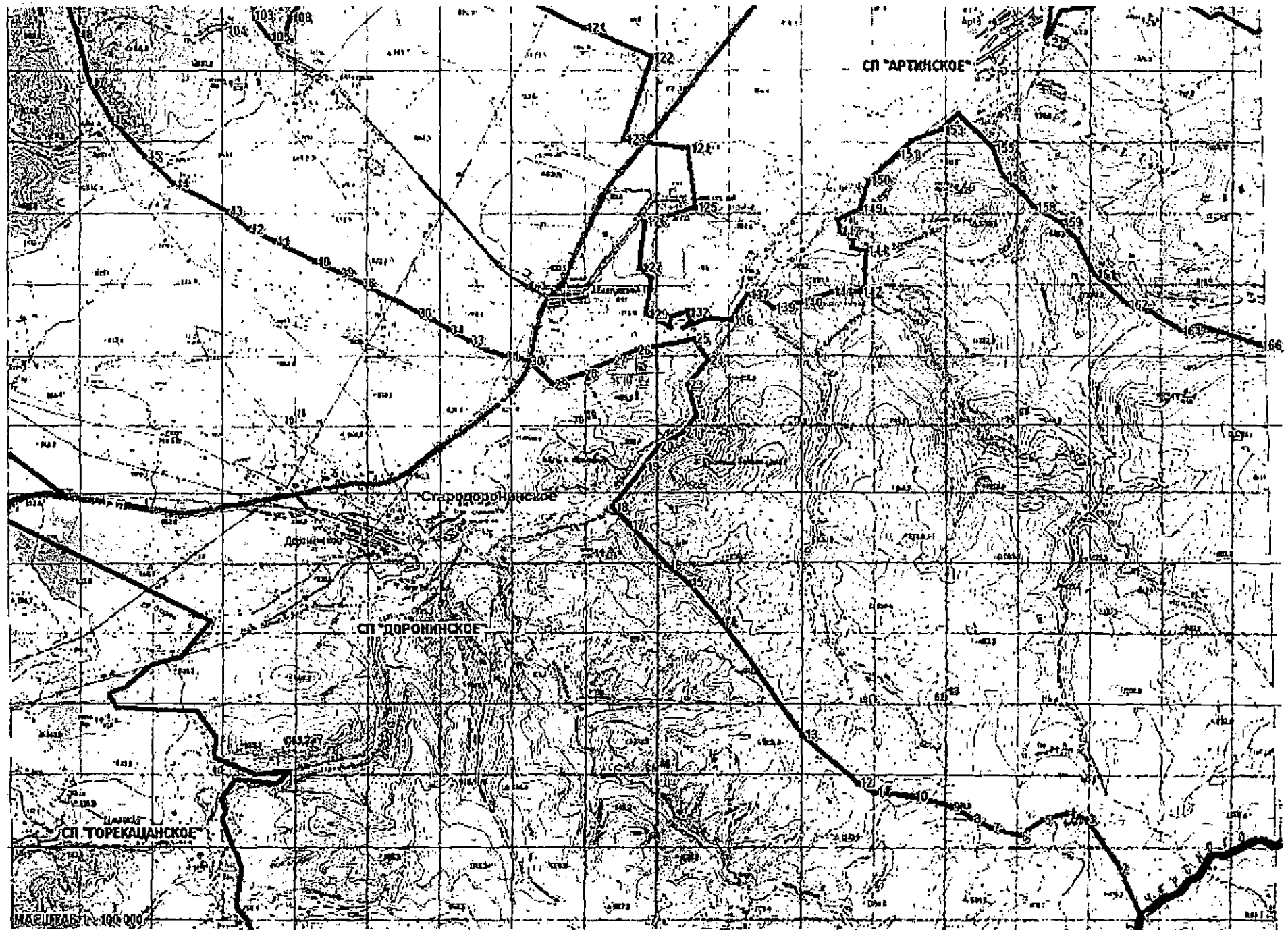


УСЛОВНЫЕ ОБОЗНАЧЕНИЯ

-  Границы сельского поселения
-  Границы района
-  Точки поворотов границ
-  Населенные пункты
-  Реки, озера
-  ВЛЭП
-  Дороги

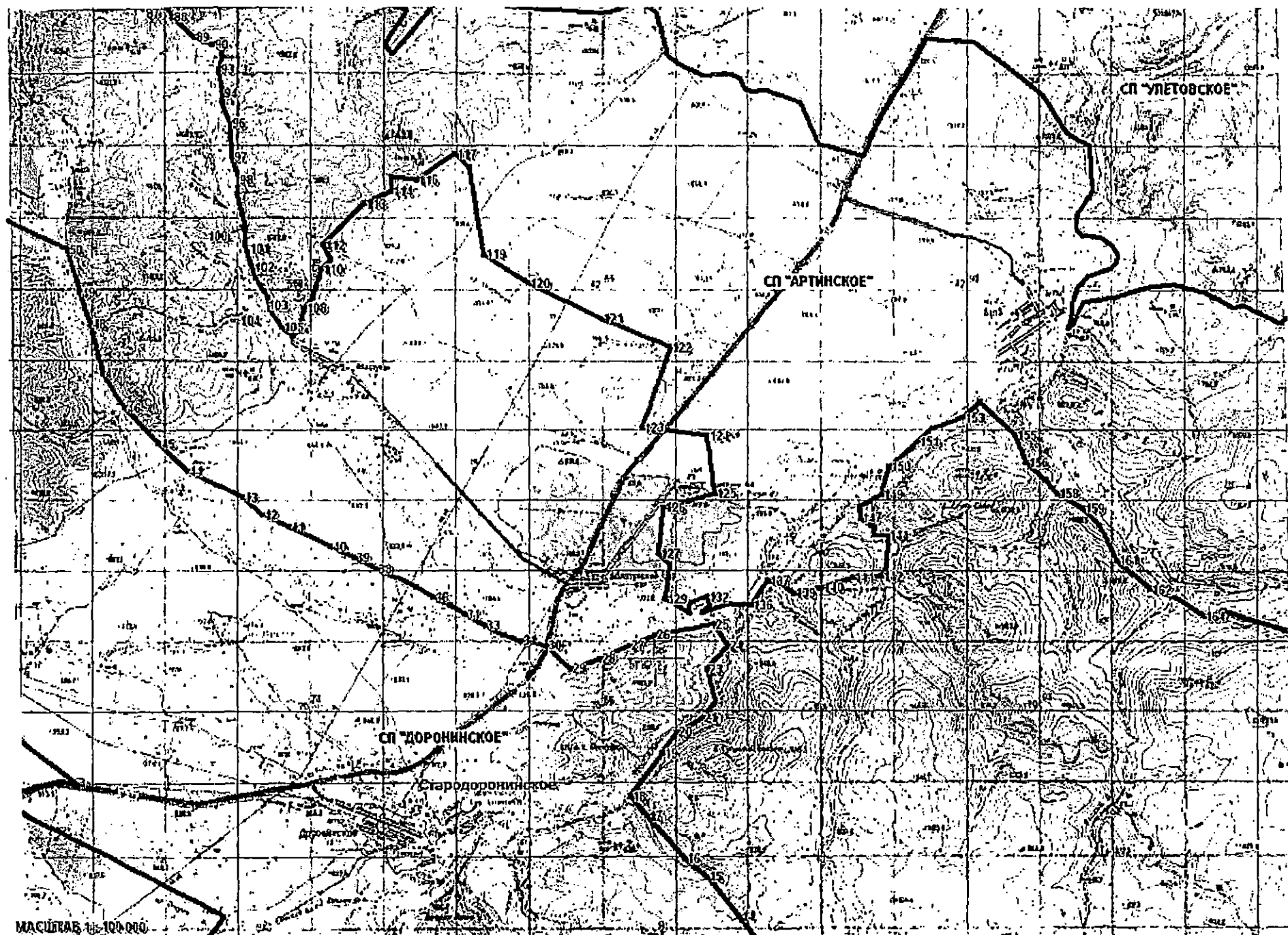
МР "ГОРОД КРАСНОКАМЕНСК И
КРАСНОКАМЕНСКИЙ РАЙОН"

КАРТА 26.1.1.2. СХЕМА ГРАНИЦ СЕЛЬСКОГО ПОСЕЛЕНИЯ "АБЛАТУЙСКОЕ"



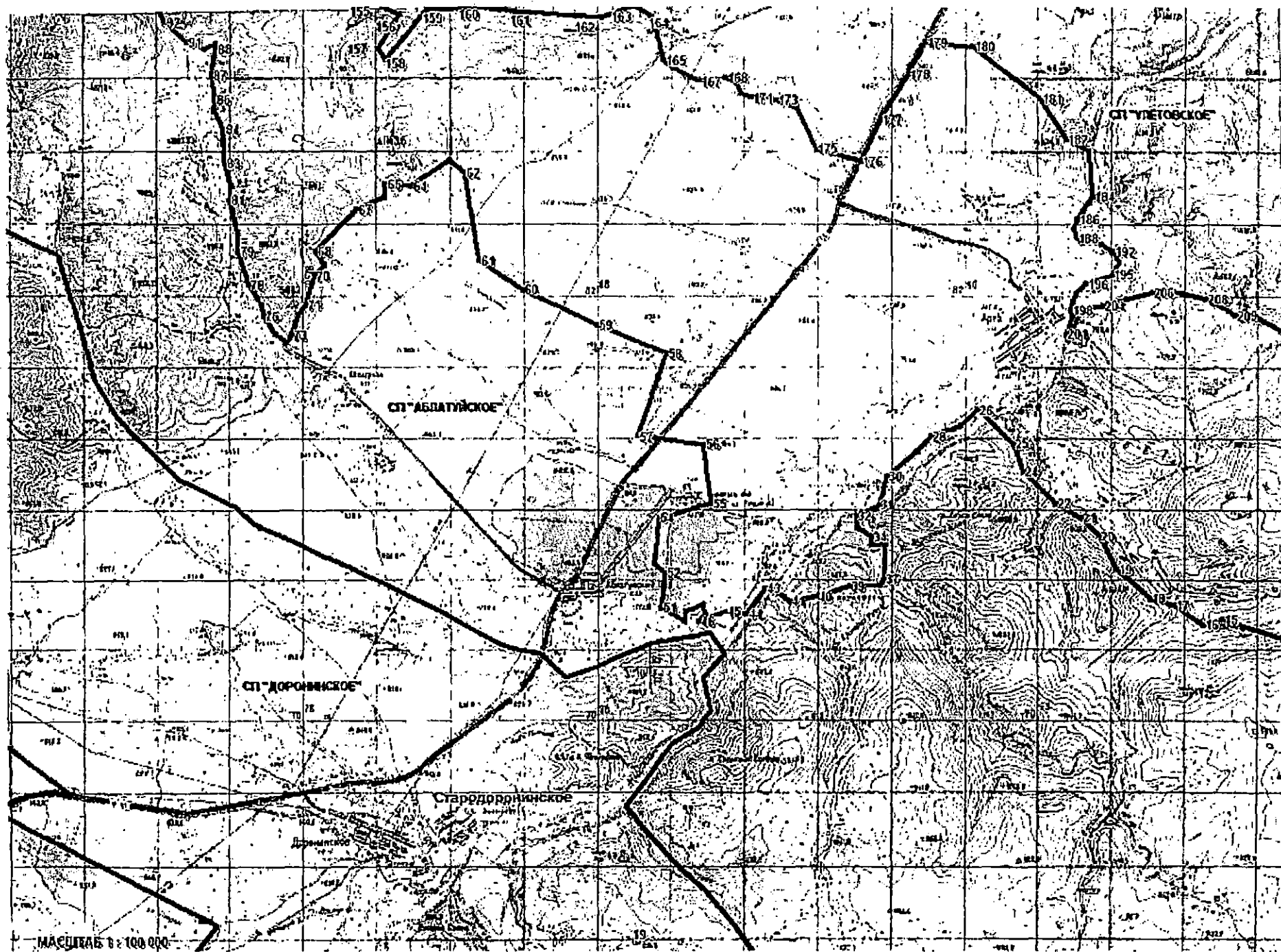
МАСШТАБ 1:100 000

КАРТА 26.1.1.3. СХЕМА ГРАНИЦ СЕЛЬСКОГО ПОСЕЛЕНИЯ "АБЛАТУЙСКОЕ"

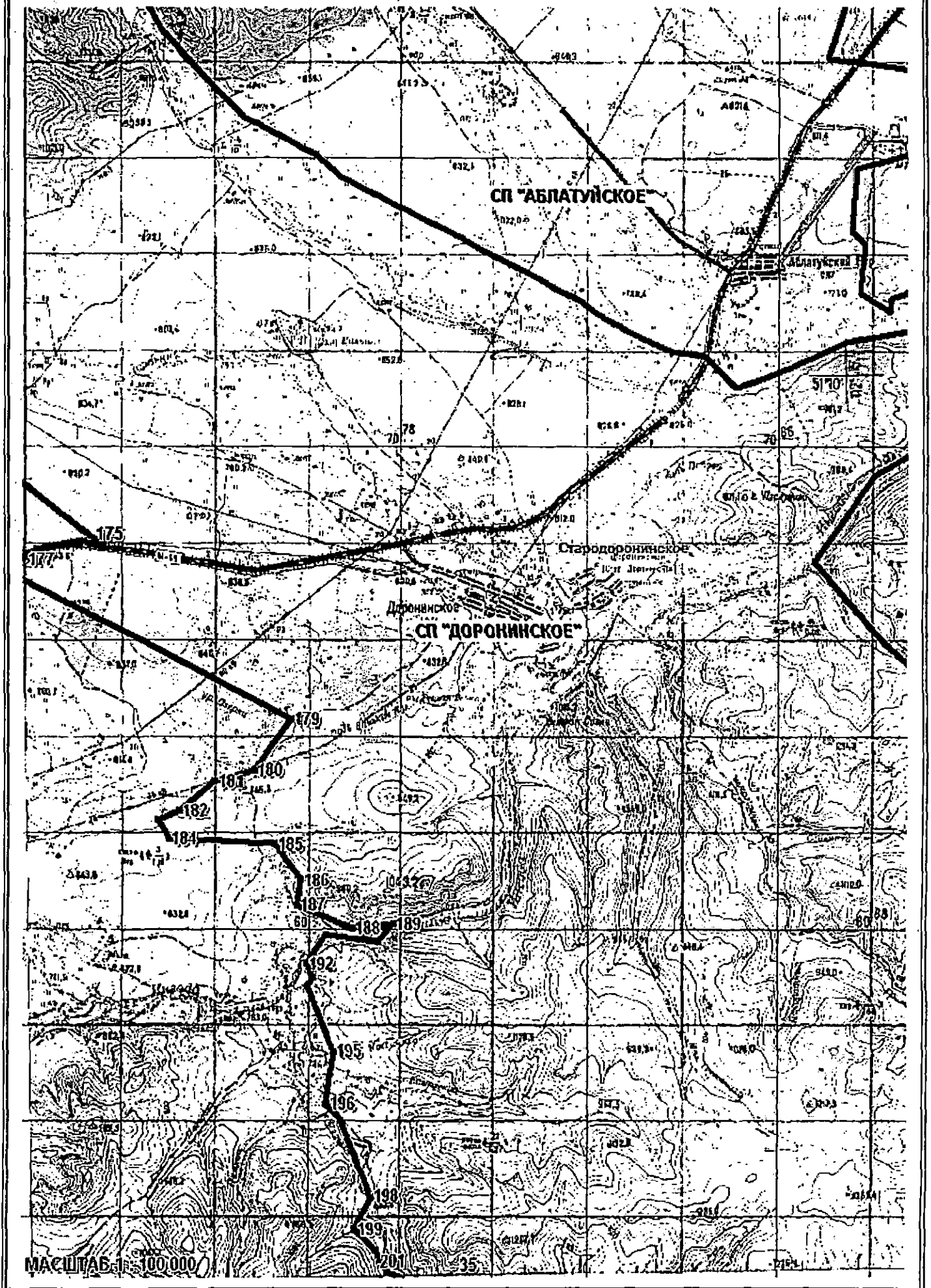


МАСШТАБ 1:100 000

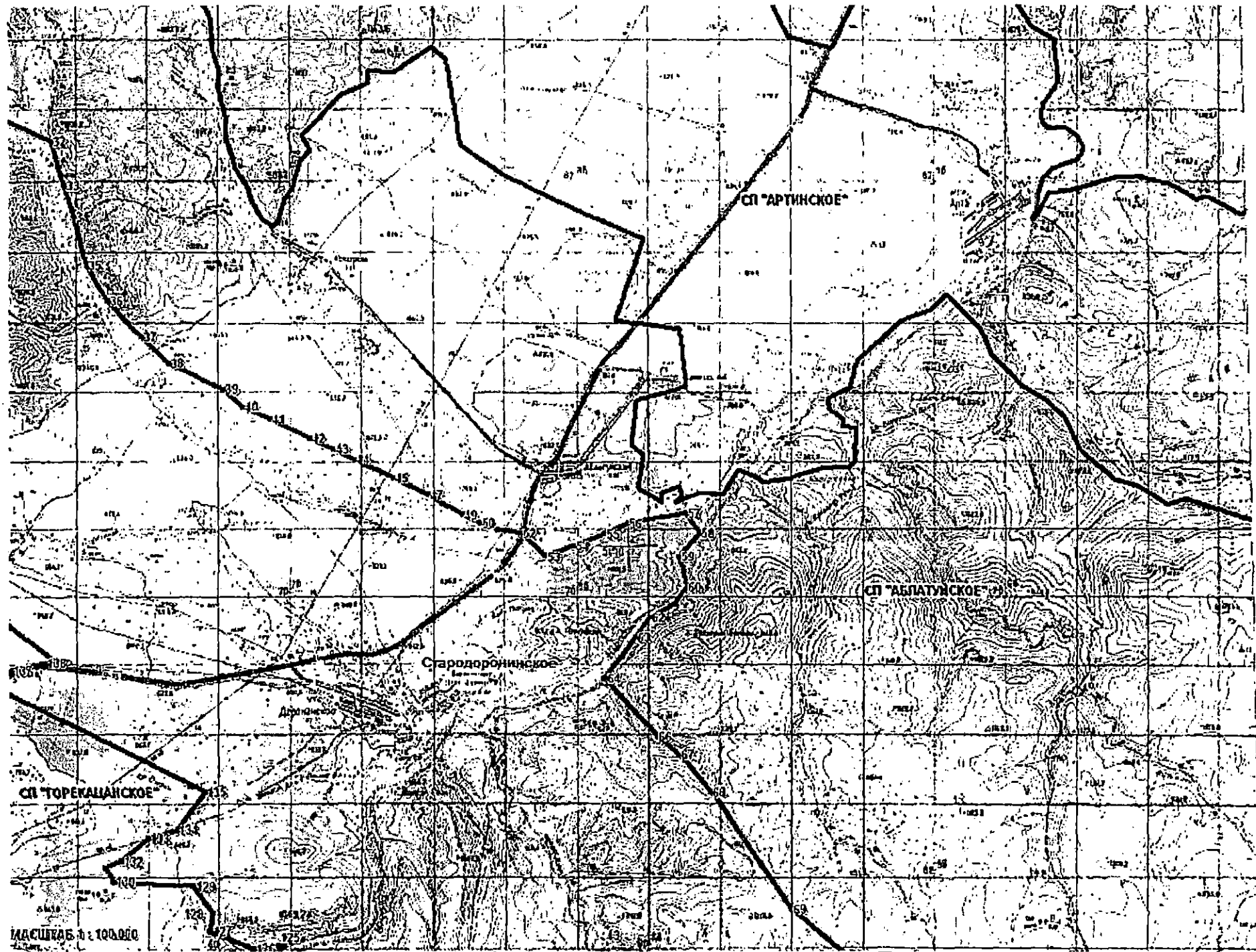
КАРТА 26.2.1.2. СХЕМА ГРАНИЦ СЕЛЬСКОГО ПОСЕЛЕНИЯ "АРТИНСКОЕ"



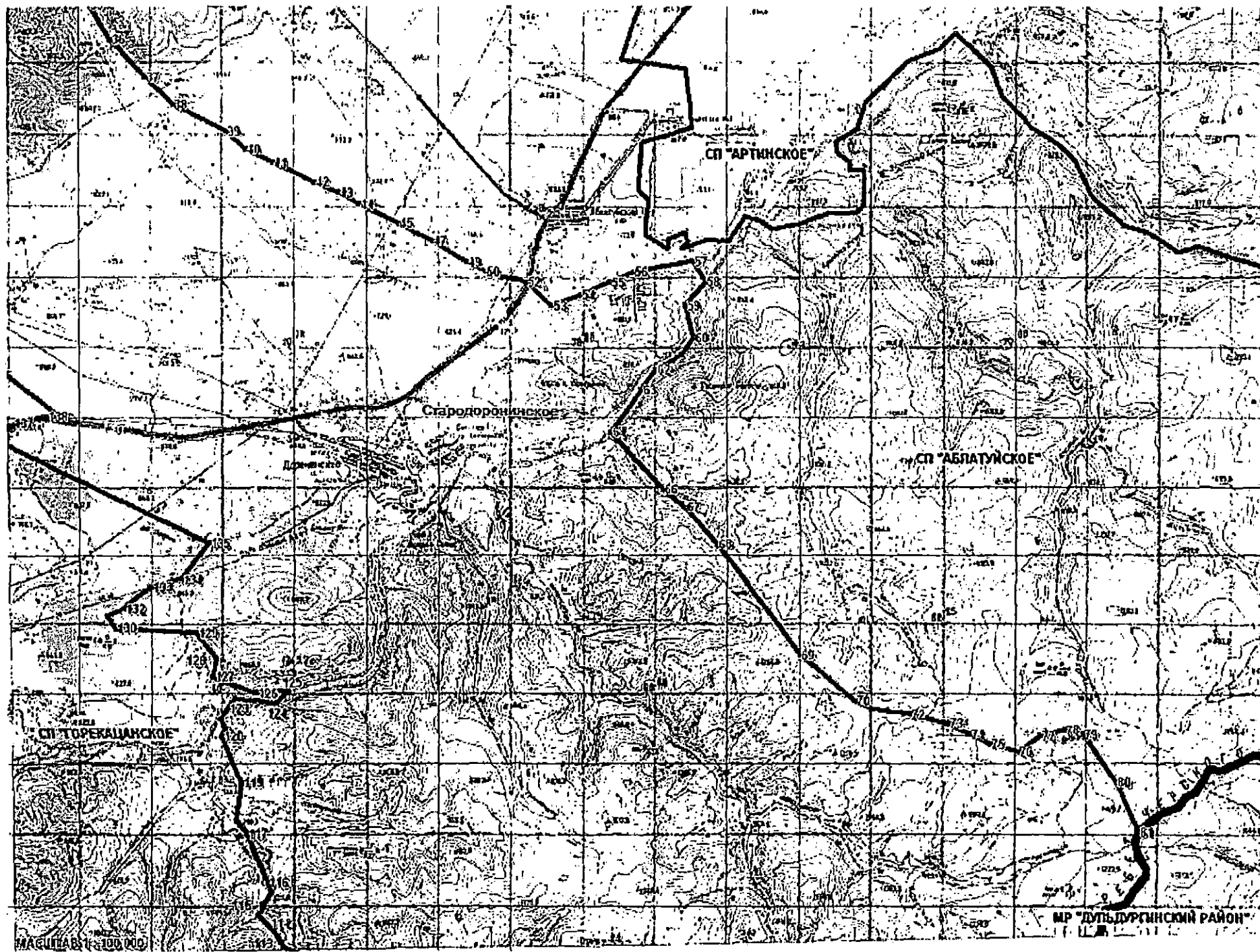
КАРТА 26.3.1.9. СХЕМА ГРАНИЦ СЕЛЬСКОГО ПОСЕЛЕНИЯ "ГОРЕКАЦАНСКОЕ"




КАРТА 26.4.1.3. СХЕМА ГРАНИЦ СЕЛЬСКОГО ПОСЕЛЕНИЯ "ДОРОНИНСКОЕ"




КАРТА 26.4.14. СХЕМА ГРАНИЦ СЕЛЬСКОГО ПОСЕЛЕНИЯ "ДОРОНИНСКОЕ"



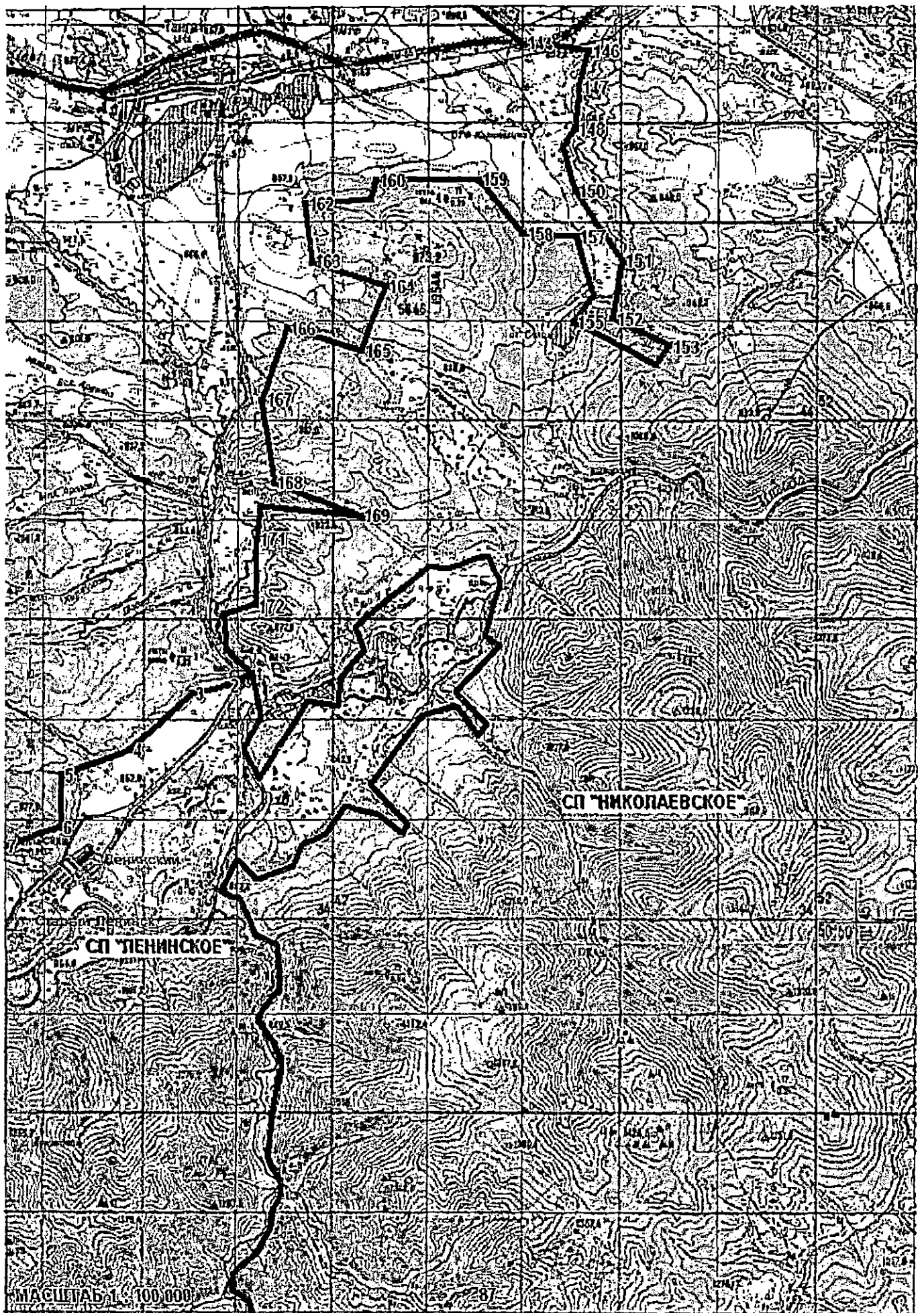
КАРТА 26.5.1.9. СХЕМА ГРАНИЦ СЕЛЬСКОГО ПОСЕЛЕНИЯ "ЛЕНИНСКОЕ"



КАРТА 26.6.14. СХЕМА ГРАНИЦ СЕЛЬСКОГО ПОСЕЛЕНИЯ "НИКОЛАЕВСКОЕ"

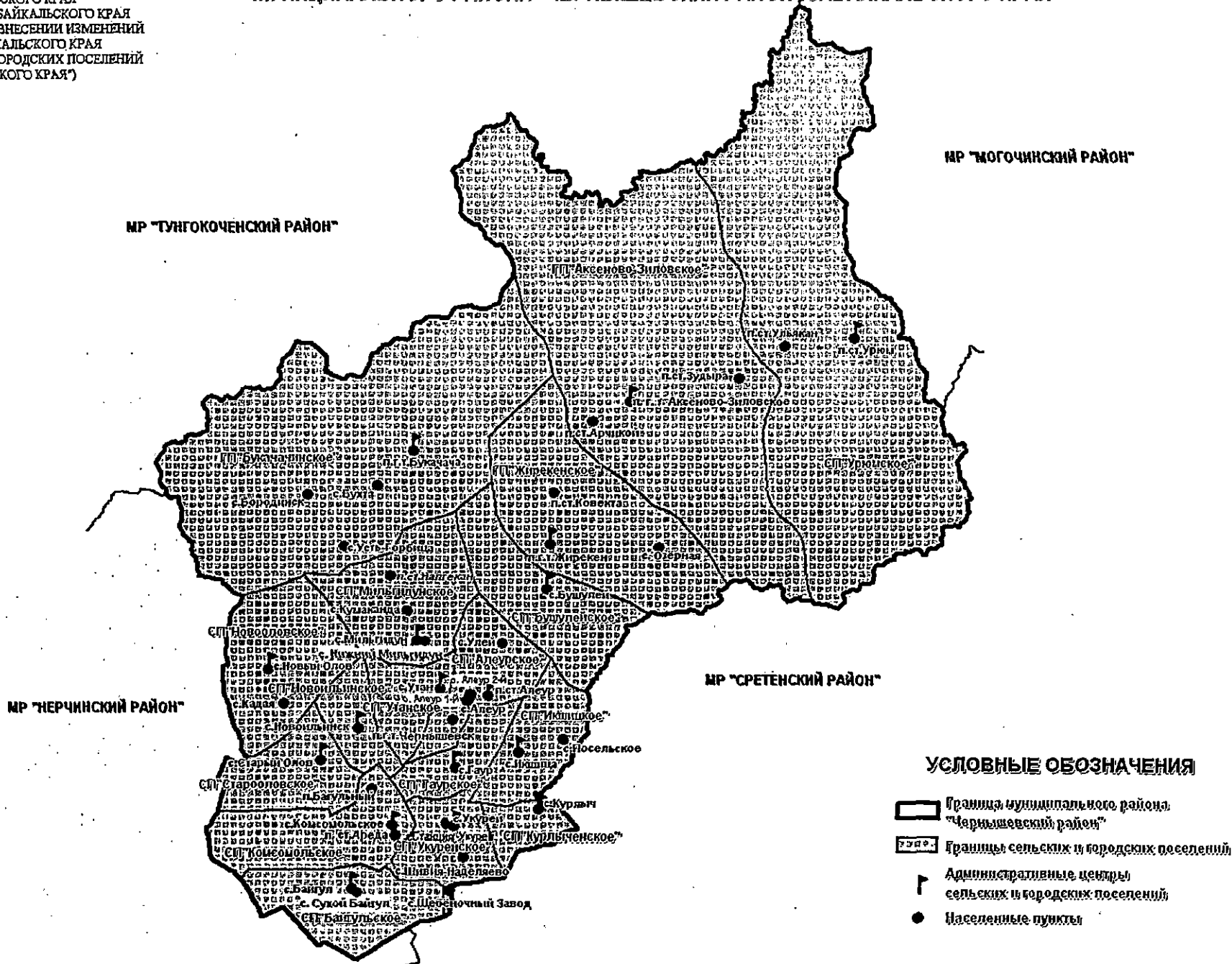


КАРТА 26.7.1.1. СХЕМА ГРАНИЦ СЕЛЬСКОГО ПОСЕЛЕНИЯ "ТАНГИНСКОЕ"



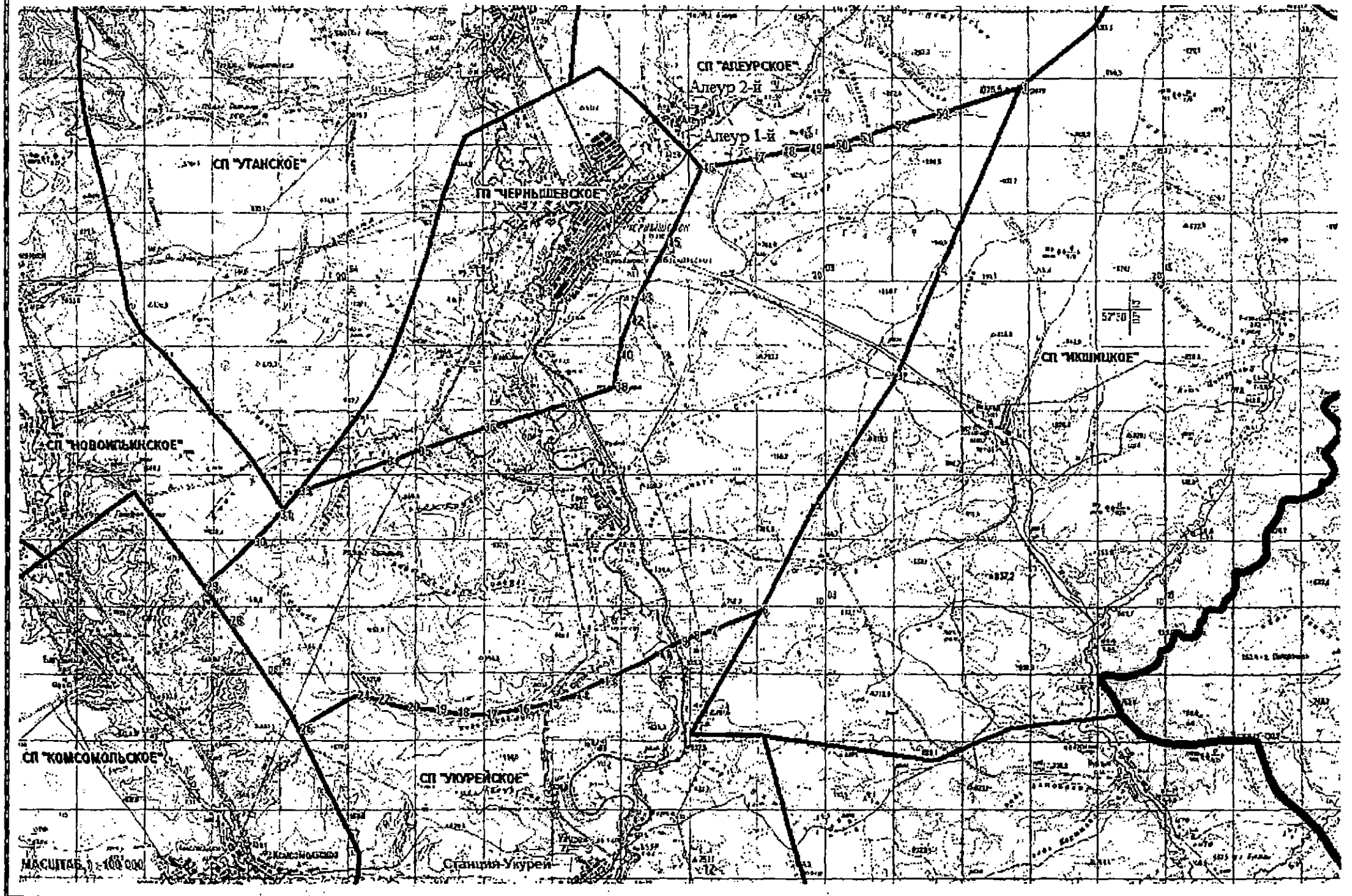
ПРИЛОЖЕНИЕ 28
 К ЗАКОНУ ЗАБАЙКАЛЬСКОГО КРАЯ
 "О ГРАНИЦАХ СЕЛЬСКИХ И ГОРОДСКИХ ПОСЕЛЕНИЙ
 ЗАБАЙКАЛЬСКОГО КРАЯ"
 (В РЕДАКЦИИ ЗАКОНА ЗАБАЙКАЛЬСКОГО КРАЯ
 ОТ 30.12.2019 № 1786-ЗЗК "О ВНЕСЕНИИ ИЗМЕНЕНИЙ
 В ЗАКОН ЗАБАЙКАЛЬСКОГО КРАЯ
 "О ГРАНИЦАХ СЕЛЬСКИХ И ГОРОДСКИХ ПОСЕЛЕНИЙ
 ЗАБАЙКАЛЬСКОГО КРАЯ")

**ОБЗОРНАЯ СХЕМА ГРАНИЦ СЕЛЬСКИХ И ГОРОДСКИХ ПОСЕЛЕНИЙ НА ТЕРРИТОРИИ
 МУНИЦИПАЛЬНОГО РАЙОНА "ЧЕРНЫШЕВСКИЙ РАЙОН" ЗАБАЙКАЛЬСКОГО КРАЯ**

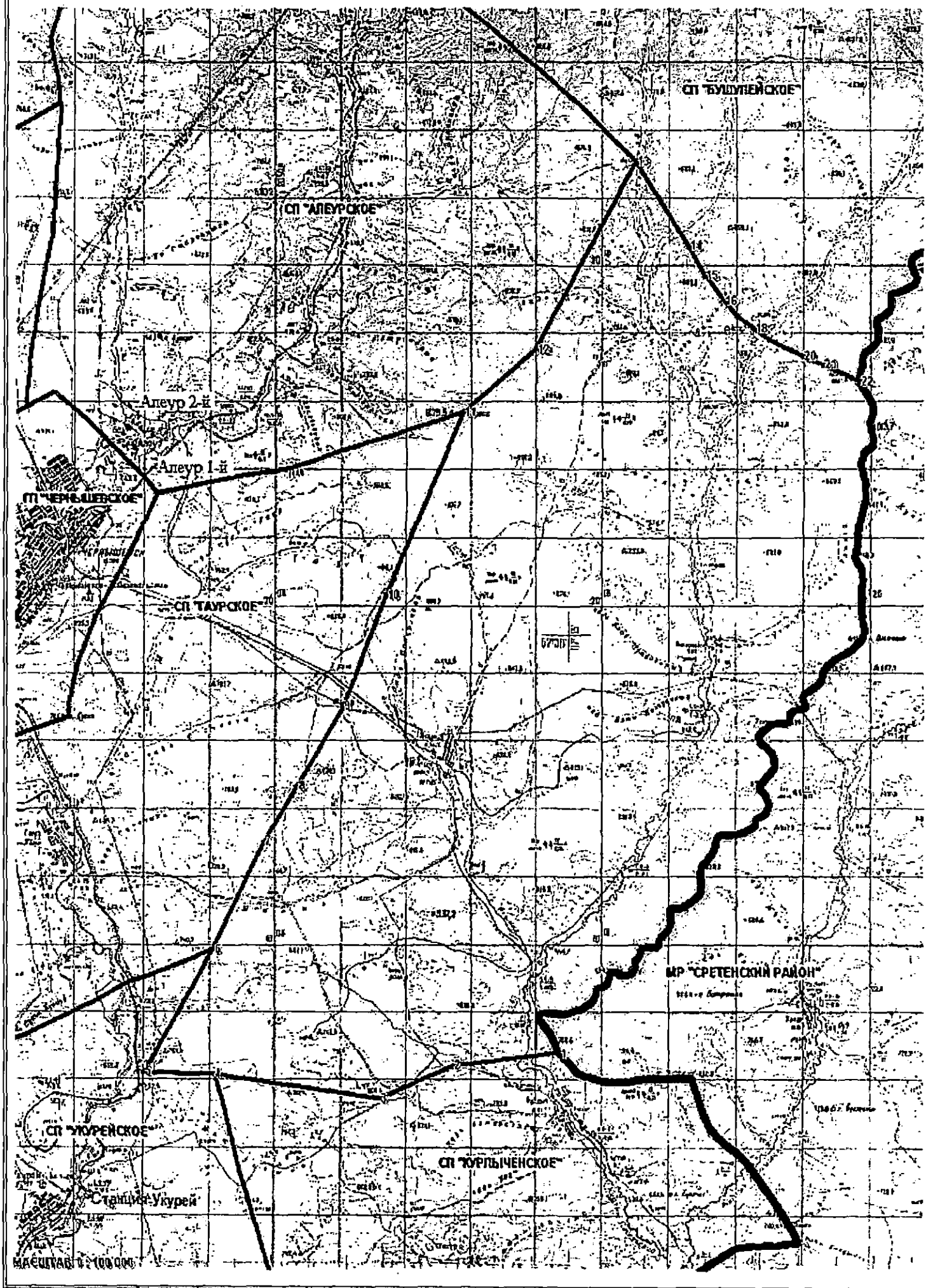


МАСШТАБ 1 : 700 000

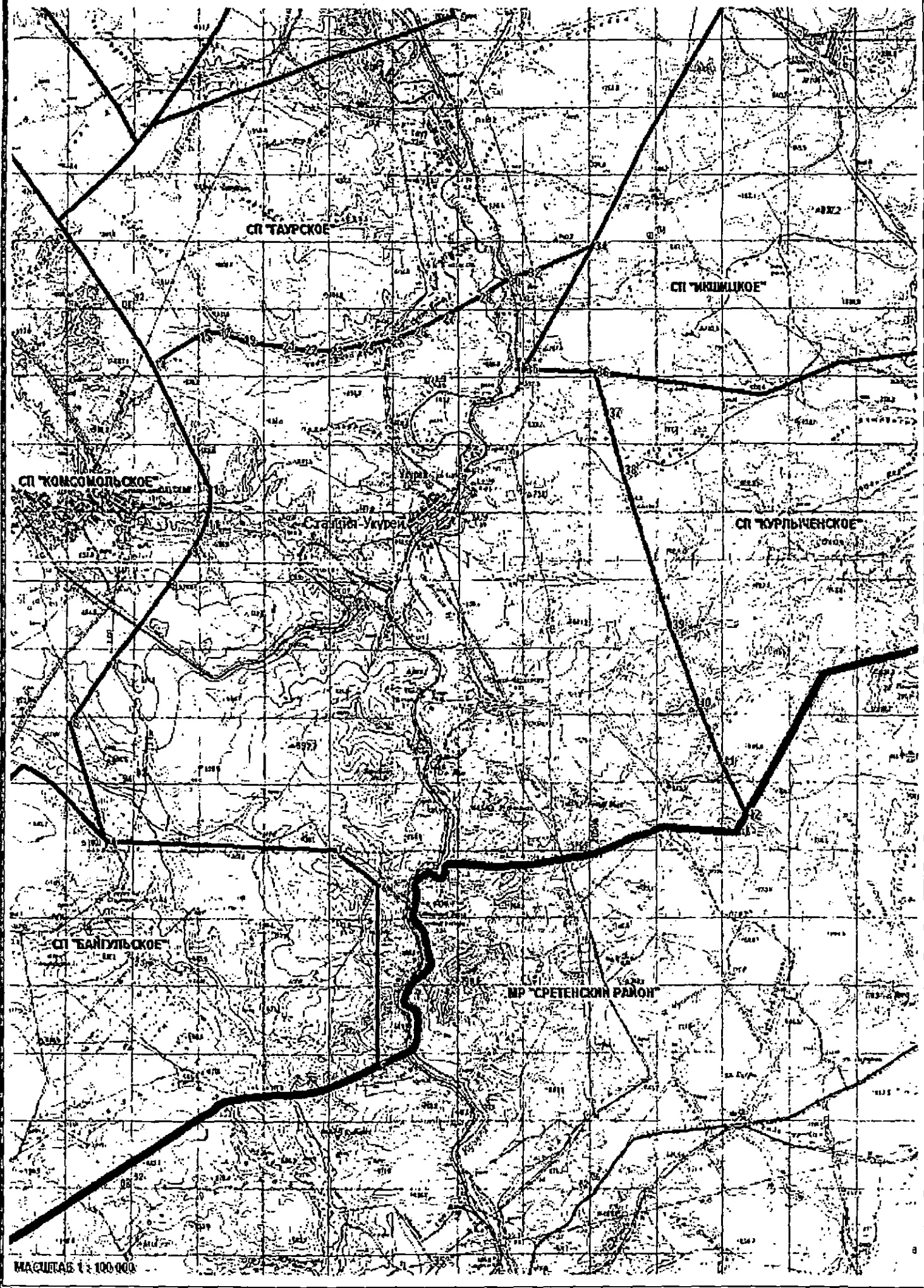
КАРТА 28.4.1.1. СХЕМА ГРАНИЦ СЕЛЬСКОГО ПОСЕЛЕНИЯ "ГАУРСКОЕ"



КАРТА 28.5.1.1. СХЕМА ГРАНИЦ СЕЛЬСКОГО ПОСЕЛЕНИЯ "ИКШИЦКОЕ"

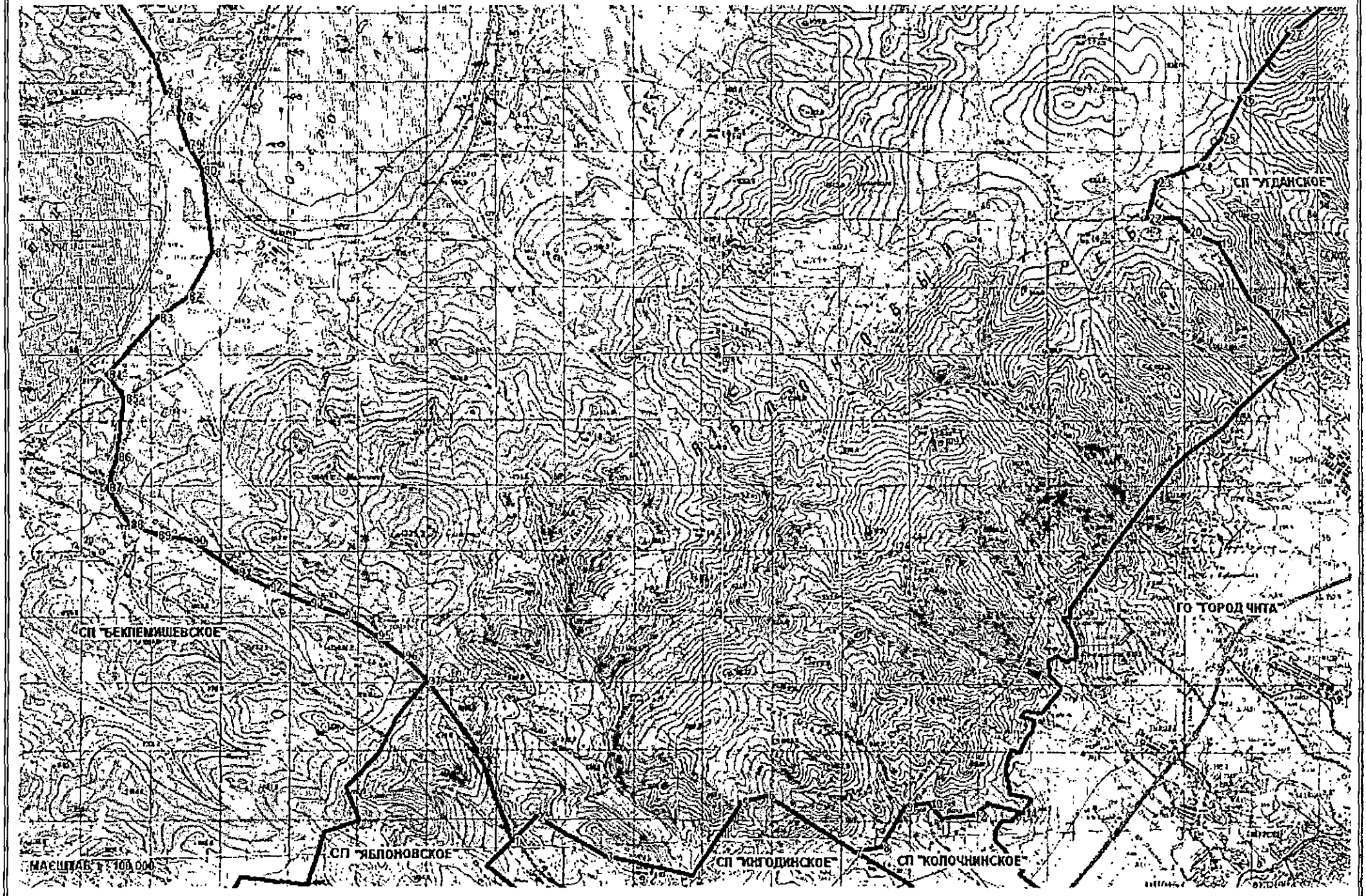


КАРТА 28.12.1.1. СХЕМА ГРАНИЦ СЕЛЬСКОГО ПОСЕЛЕНИЯ "УКРЕЙСКОЕ"

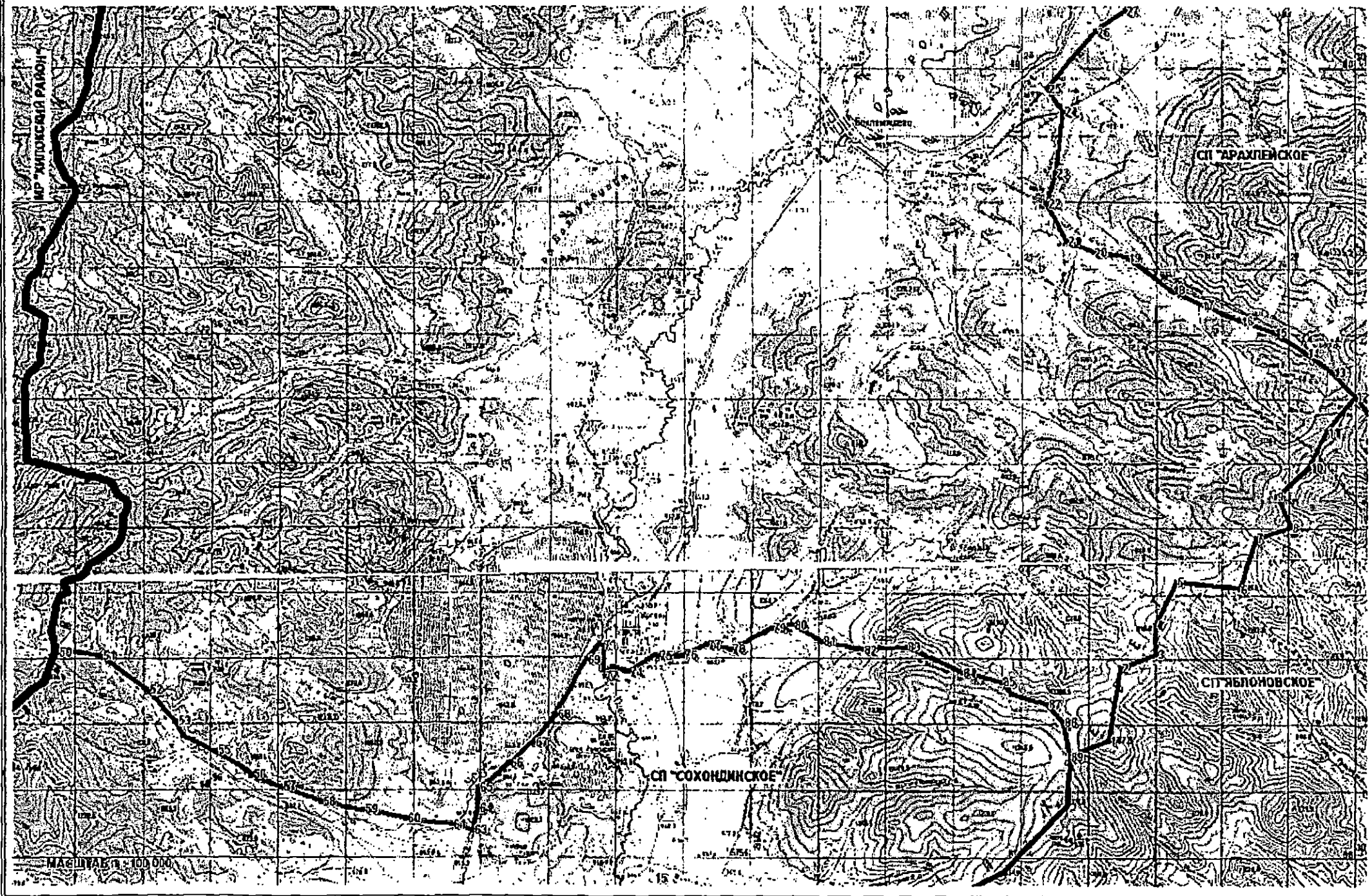


МАСШТАБ 1:100 000

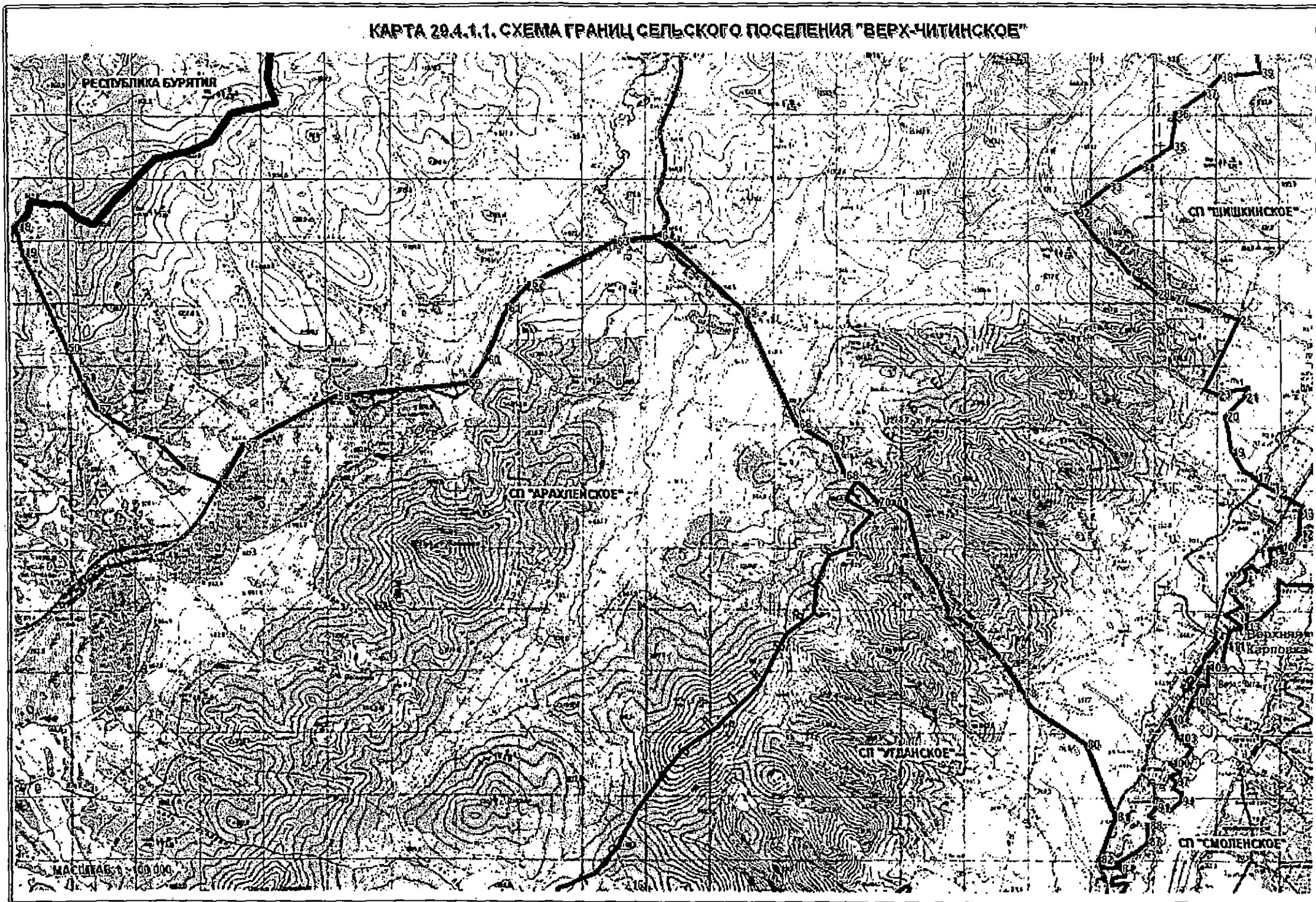
КАРТА 29.2.1.1. СХЕМА ГРАНИЦ СЕЛЬСКОГО ПОСЕЛЕНИЯ "АРАХЛЕЙСКОЕ"



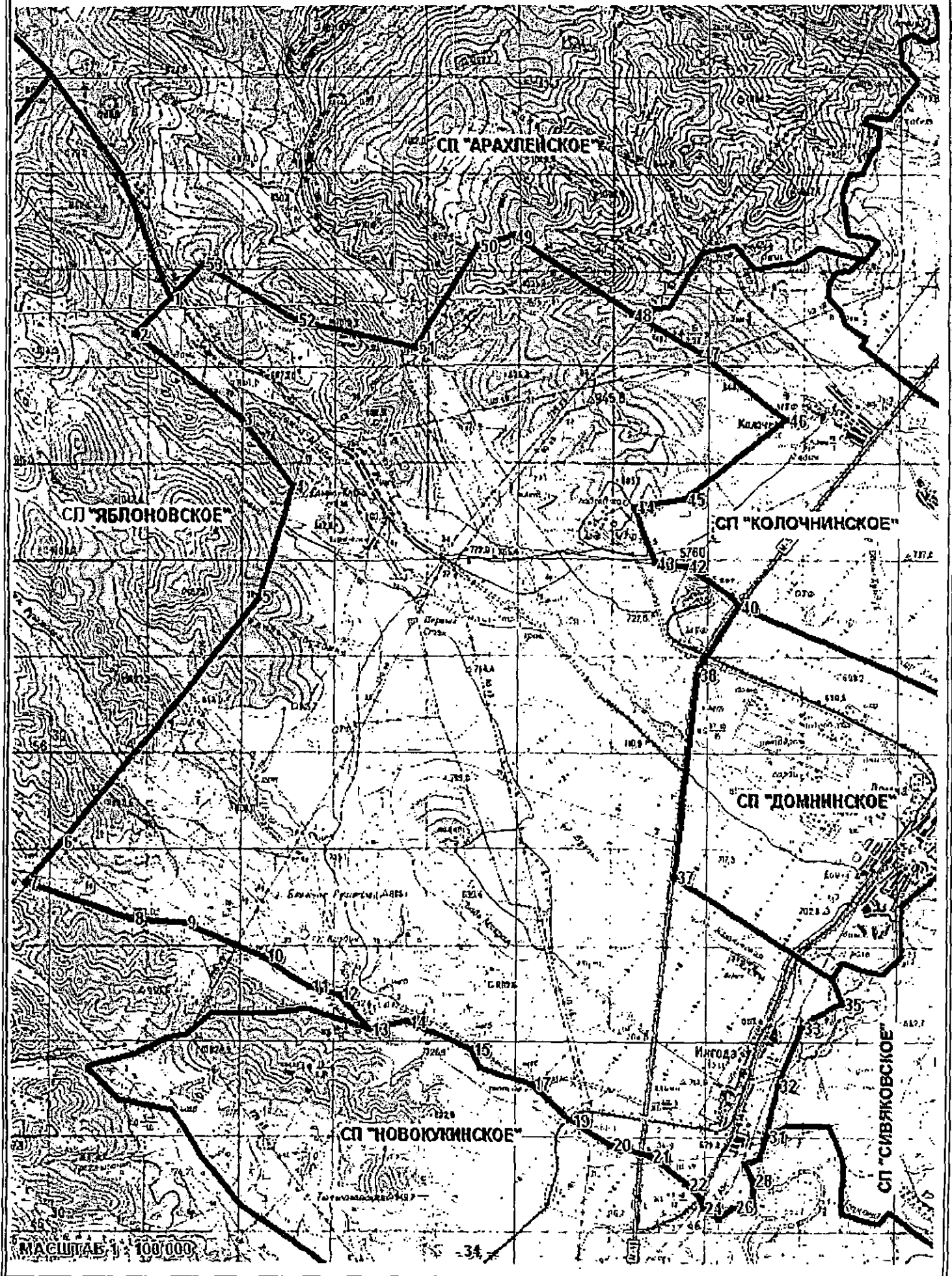
КАРТА 29.3.1.1. СХЕМА ГРАНИЦ СЕЛЬСКОГО ПОСЕЛЕНИЯ "БЕКЛЕМИШЕВСКОЕ"



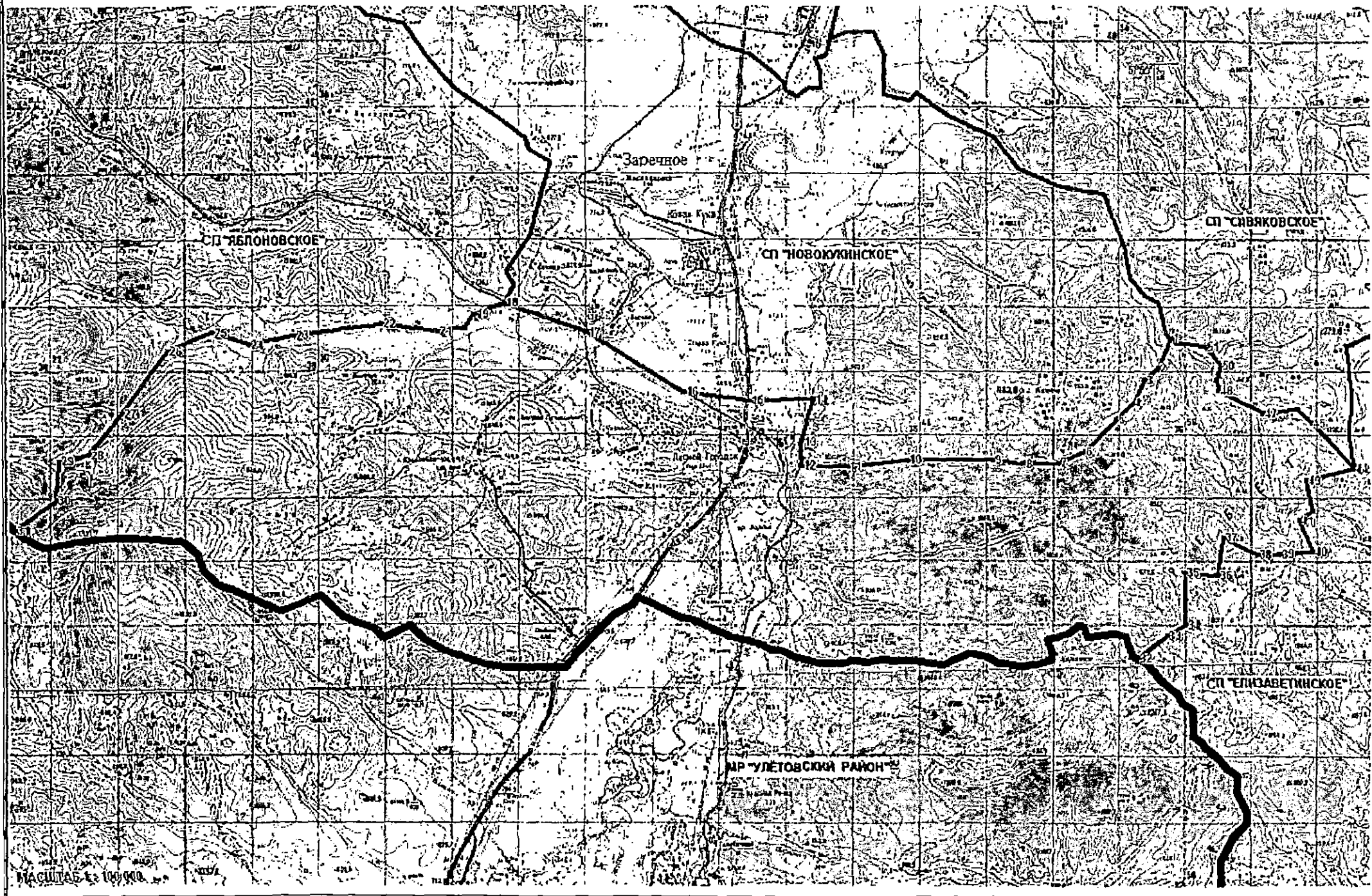
КАРТА 29.4.1.1. СХЕМА ГРАНИЦ СЕЛЬСКОГО ПОСЕЛЕНИЯ "ВЕРХ-ЧИТИНСКОЕ"



КАРТА 29.8.1.1. СХЕМА ГРАНИЦ СЕЛЬСКОГО ПОСЕЛЕНИЯ "ИНГОДИНСКОЕ"

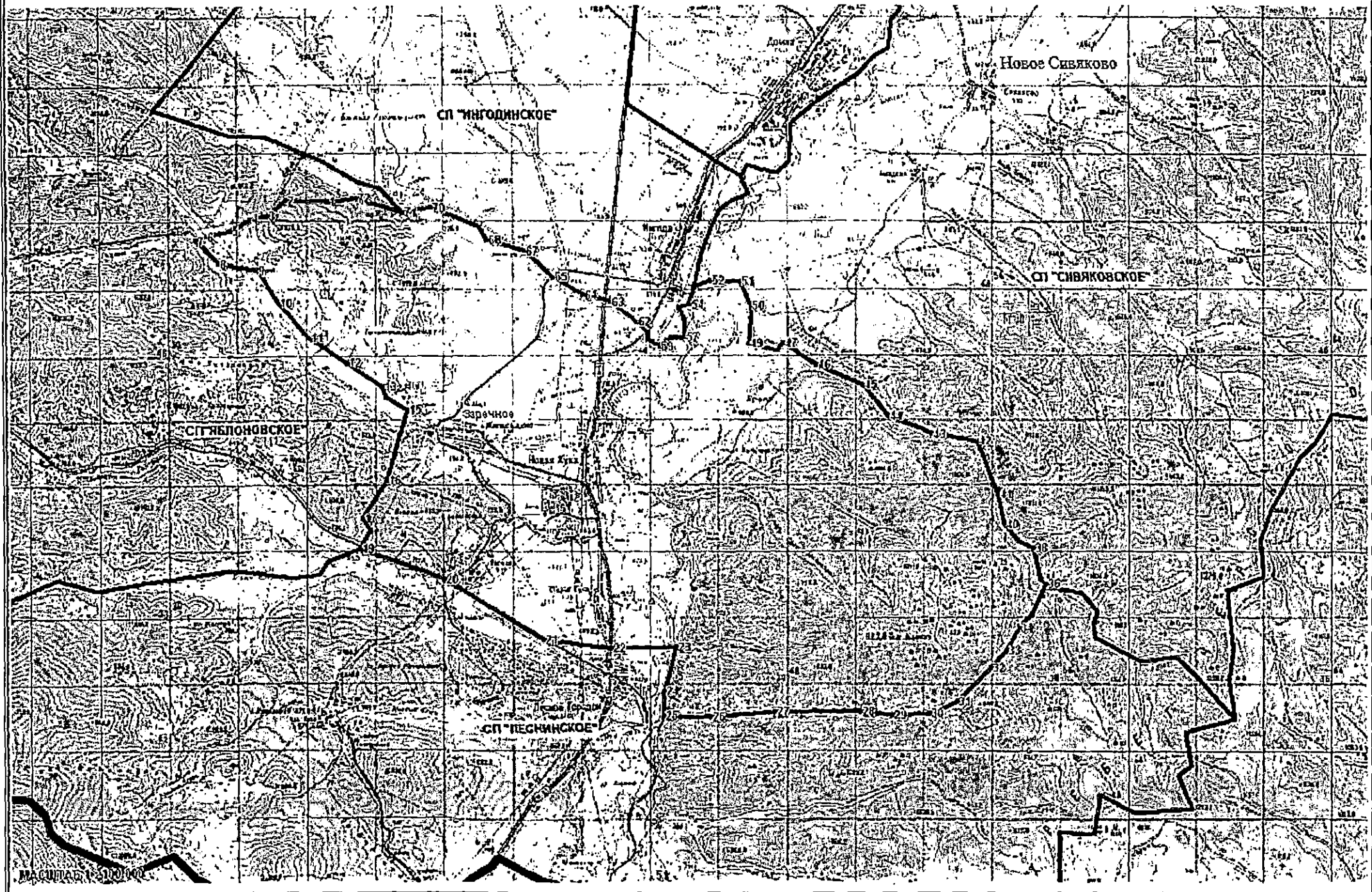


КАРТА 29.11.1.1. СХЕМА ГРАНИЦ СЕЛЬСКОГО ПОСЕЛЕНИЯ "ЛЕСНИНСКОЕ"

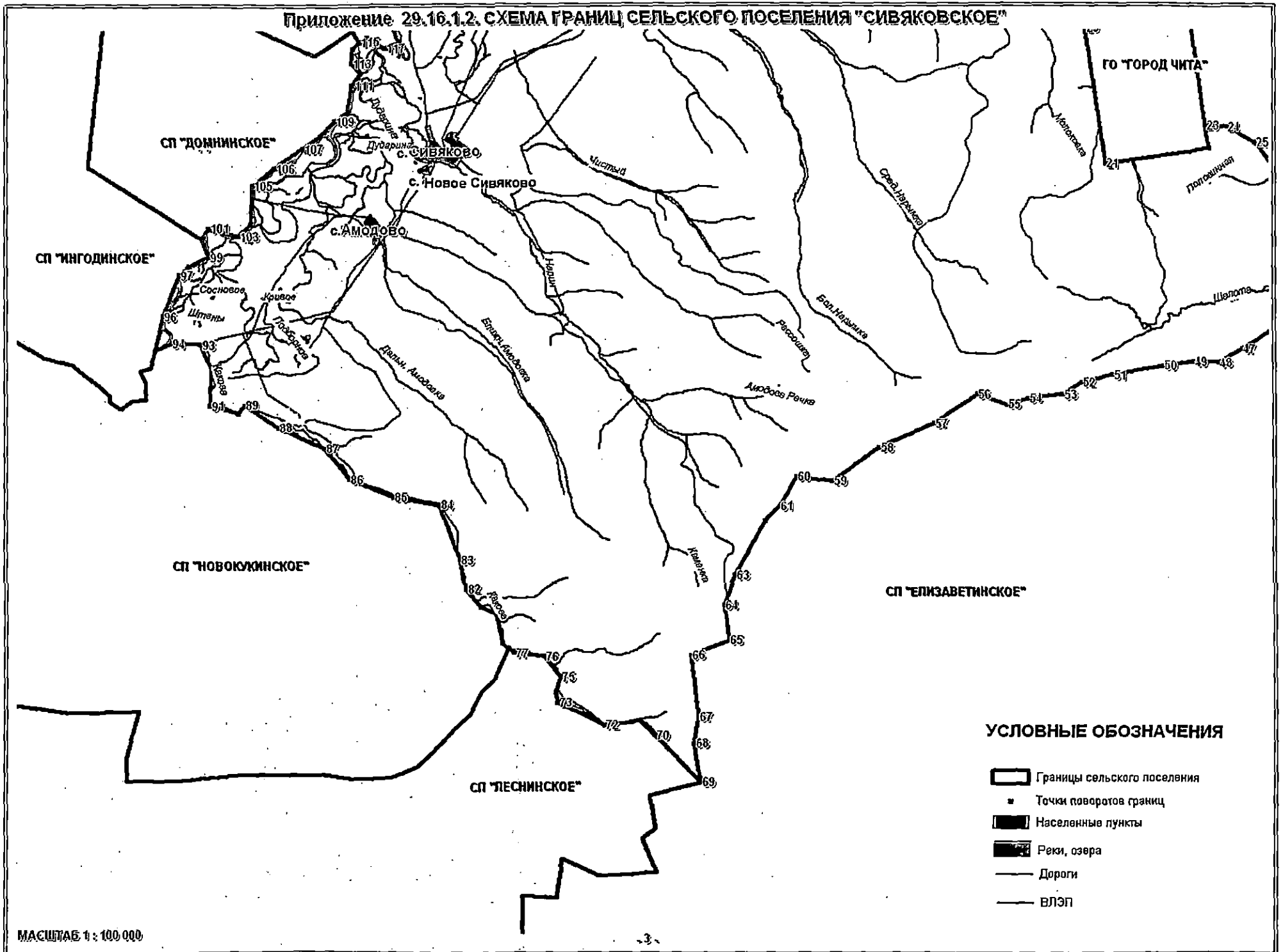


МАСШТАБ 1:100 000

КАРТА 29.13.1.1. СХЕМА ГРАНИЦ СЕЛЬСКОГО ПОСЕЛЕНИЯ "НОВОКУКИНСКОЕ"

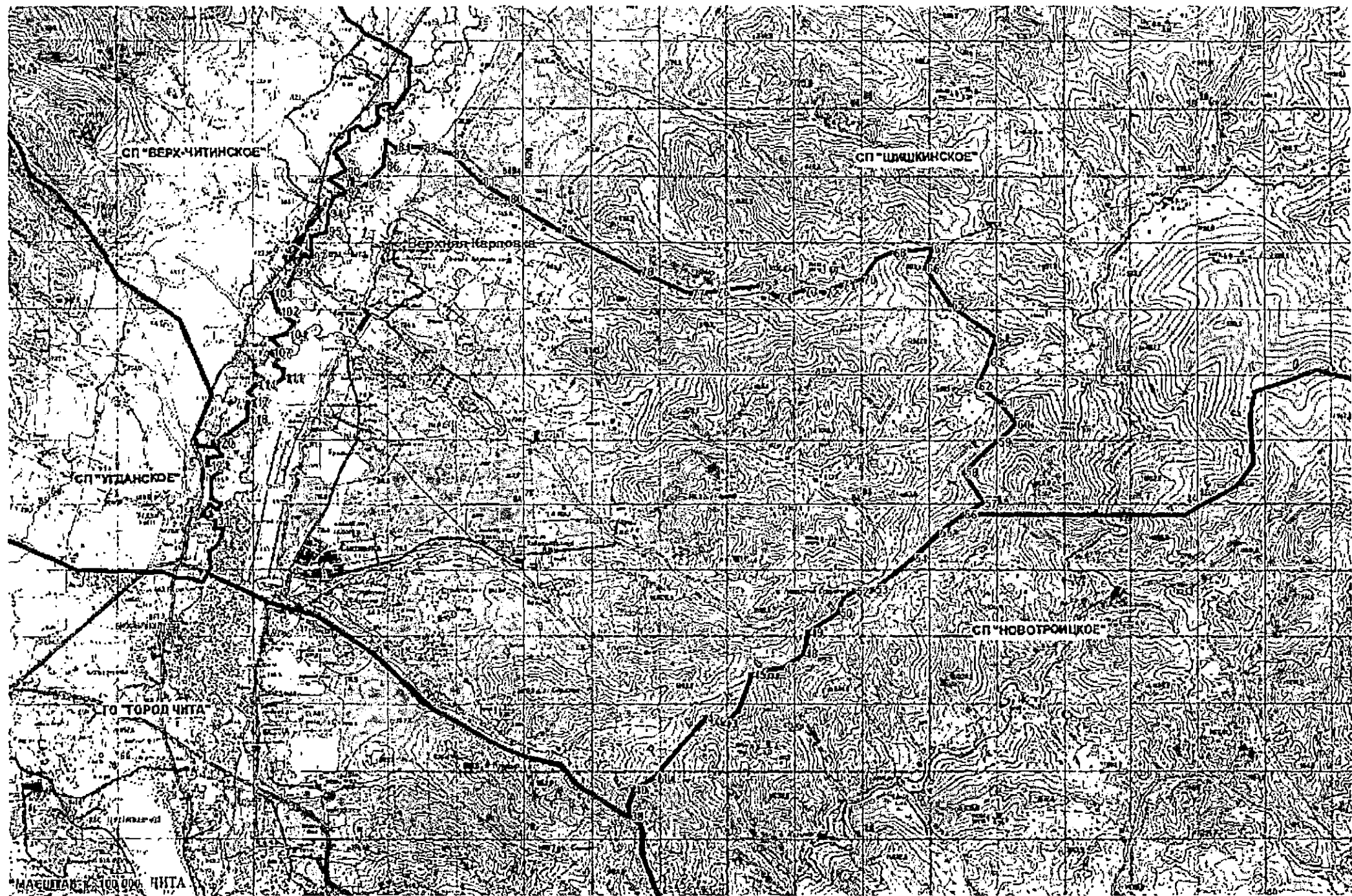


Приложение 29.16.1.2. СХЕМА ГРАНИЦ СЕЛЬСКОГО ПОСЕЛЕНИЯ "СИВЯКОВСКОЕ"

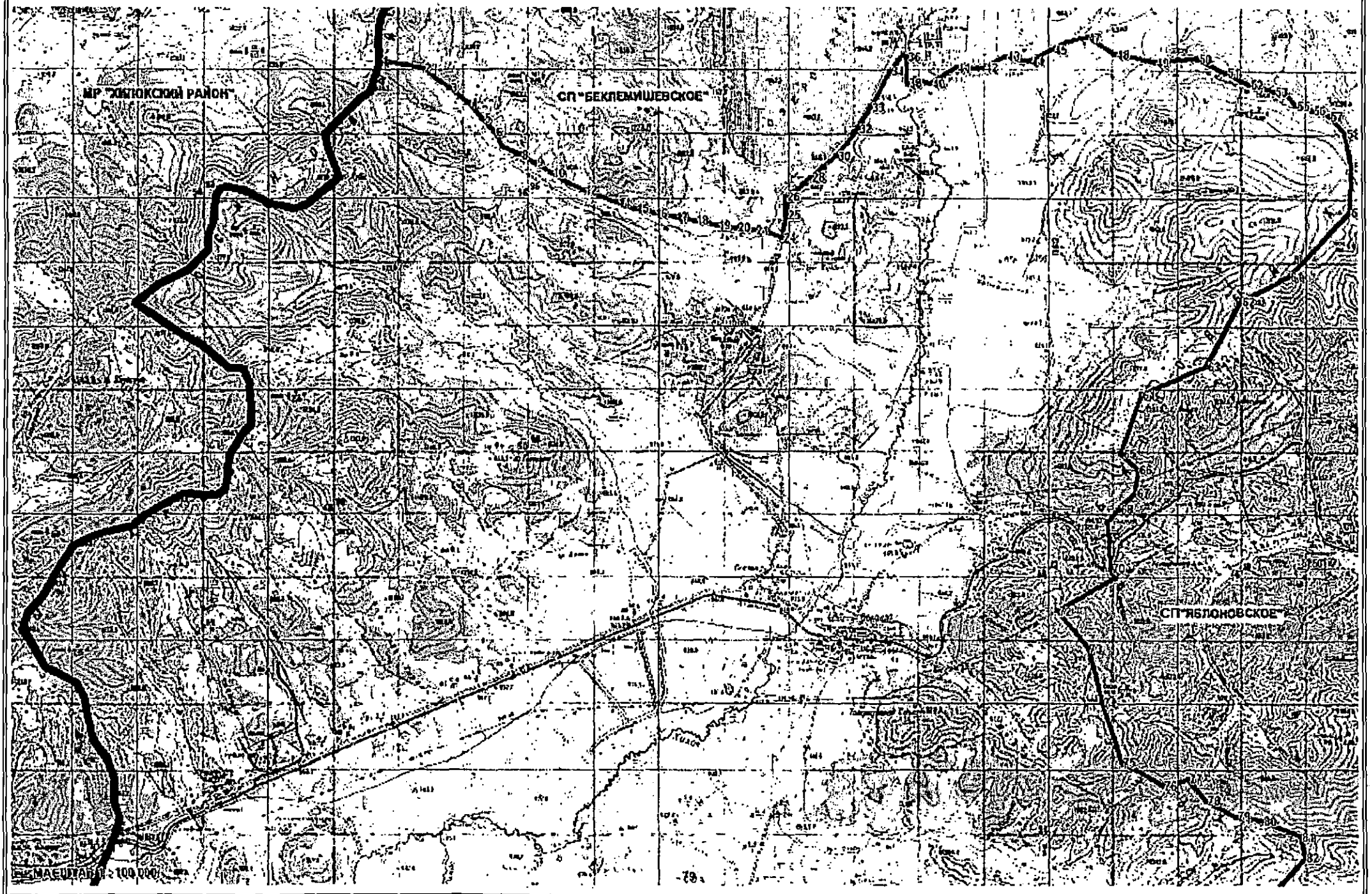


МАСШТАБ 1 : 100 000

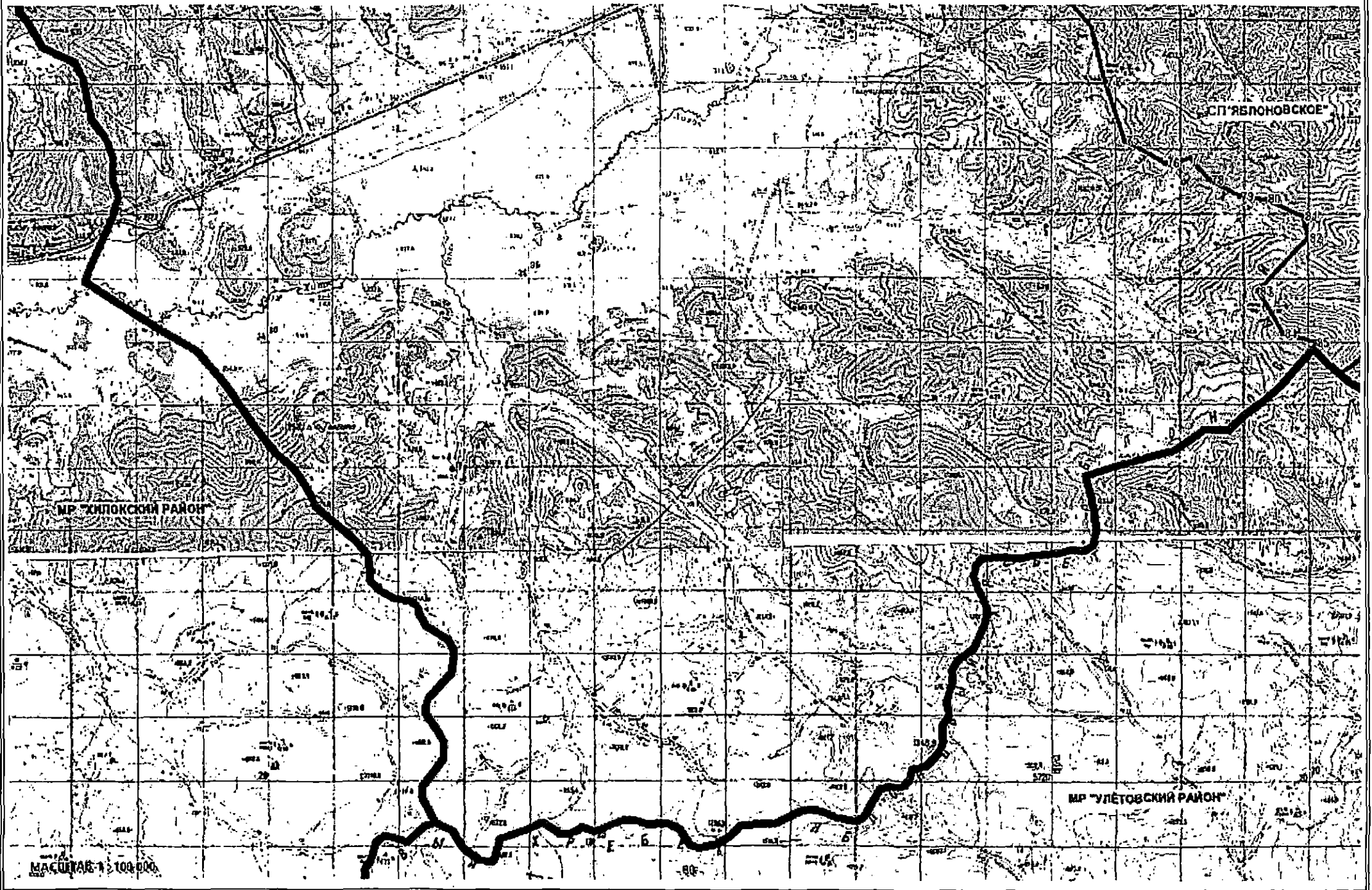
КАРТА 29.17.1.1. СХЕМА ГРАНИЦ СЕЛЬСКОГО ПОСЕЛЕНИЯ "СМОЛЕНСКОЕ"



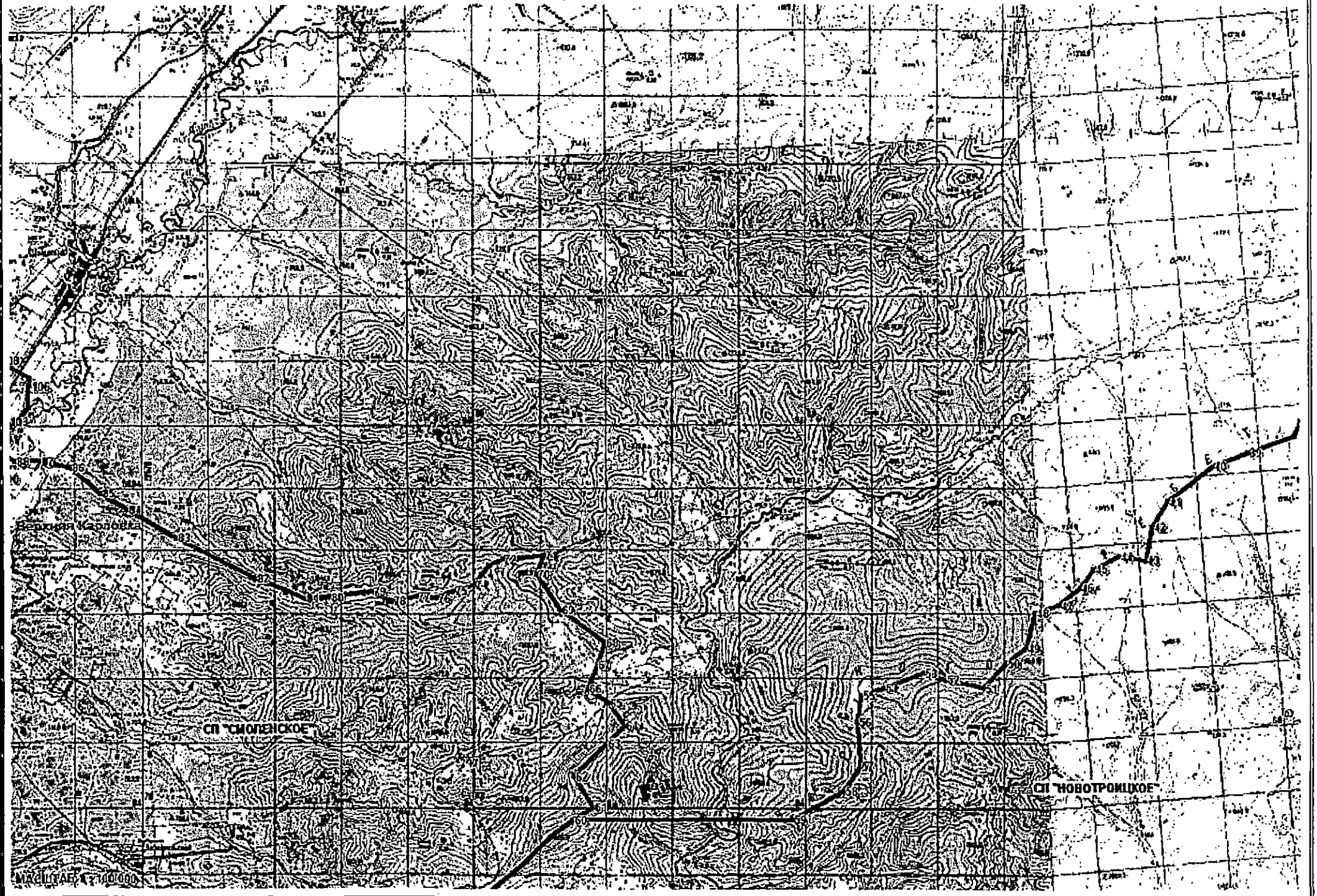
КАРТА 29.18.1.1. СХЕМА ГРАНИЦ СЕЛЬСКОГО ПОСЕЛЕНИЯ "СОХОНДИНСКОЕ"



КАРТА 29.18.1.2. СХЕМА ГРАНИЦ СЕЛЬСКОГО ПОСЕЛЕНИЯ "СОХОНДИНСКОЕ"



КАРТА 29.20.1.2. СХЕМА ГРАНИЦ СЕЛЬСКОГО ПОСЕЛЕНИЯ "ШИШКИНСКОЕ"



ПРИЛОЖЕНИЕ № 29.23.1
к Закону Забайкальского края
"О границах сельских и городских
поселений Забайкальского края"
(в редакции Закона Забайкальского края
от 30 декабря 2019 года № 1786-ЗЗК
"О внесении изменений
в Закон Забайкальского края
"О границах сельских и городских
поселений Забайкальского края")

**ОПИСАНИЕ ГРАНИЦ СЕЛЬСКОГО ПОСЕЛЕНИЯ
"ЯБЛОНОВСКОЕ"**

Наименование объекта: сельское поселение "Яблоновское" муниципального района "Читинский район" Забайкальского края.

Сопредельные поселения и иные территории: сельское поселение "Арахлейское" (от т. 1 до т. 3), сельское поселение "Беклемишевское" (от т. 3 до т. 15), сельское поселение "Сохондинское" (от т. 15 до т. 43), совпадает с границей района (от т. 43 до т. 44), сельское поселение "Леснинское" (от т. 44 до т. 57), сельское поселение "Новокукинское" (от т. 57 до т. 77), сельское поселение "Ингодинское" (от т. 77 до т. 1).

Карта № 29.23.1.1 – схема границ сельского поселения "Яблоновское".

Масштаб графических материалов: 1: 100 000.

Система координат 1942 года (координаты, полученные с картографических материалов масштаба 1:100000).

Условные обозначения



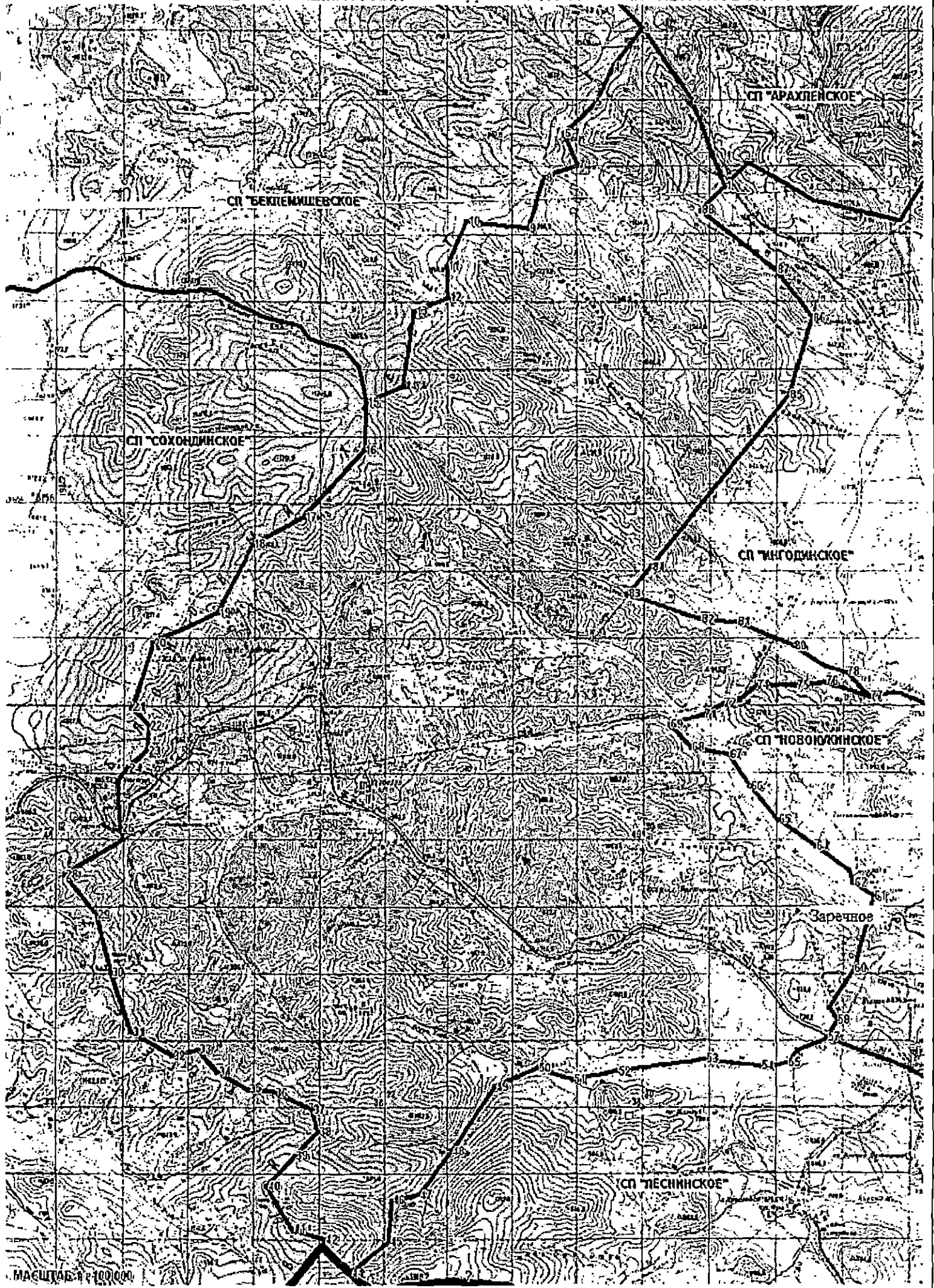
- граница поселения

СВЕДЕНИЯ О ПОВОРОТНЫХ ТОЧКАХ ГРАНИЦ СЕЛЬСКОГО ПОСЕЛЕНИЯ "ЯБЛОНОВСКОЕ"		
Условное обозначение точки	Координаты	
	X	Y
1	5765392	19632435
2	5767975	19631435
3	5770074	19629963
4	5768960	19629083
5	5767875	19628555
6	5766966	19627617
7	5766028	19628028
8	5765676	19627002
9	5764152	19626503
10	5764357	19624568

11	5763038	19623953
12	5762100	19623982
13	5761689	19622927
14	5759491	19622575
15	5758992	19621402
16	5757585	19621343
17	5755591	19619467
18	5754771	19617913
19	5752718	19616829
20	5751839	19614835
21	5749931	19614219
22	5749387	19614729
23	5748649	19614658
24	5748139	19614131
25	5747707	19613803
26	5746296	19613906
27	5745959	19613971
28	5744936	19612236
29	5743758	19613194
30	5742062	19613621
31	5740250	19614243
32	5739537	19615486
33	5739719	19616263
34	5739045	19616845
35	5738541	19617790
36	5738437	19618606
37	5737919	19619771
38	5737259	19619927
39	5736521	19619227
40	5735614	19618373
41	5734281	19619163
42	5734009	19620160
43	5733782	19620085
44	5732987	19620941
45	5733919	19622124
46	5735176	19622232
47	5735371	19623121
48	5736672	19624097
49	5738601	19625441
50	5739165	19626763
51	5738818	19627869
52	5739078	19629213
53	5739425	19631836

54	5739208	19633527
55	5739317	19634329
56	5739707	19634589
57	5740060	19635511
58	5740617	19635807
59	5741000	19635581
60	5742166	19636312
61	5744342	19636904
62	5744725	19636277
63	5745073	19636173
64	5745804	19635146
65	5746552	19634032
66	5747579	19633179
67	5748536	19632553
68	5748762	19631422
69	5749441	19630778
70	5749545	19631074
71	5749719	19631787
72	5750050	19632361
73	5750137	19632831
74	5750607	19633406
75	5750572	19634572
76	5750676	19635442
77	5750255	19636766
78	5750971	19636106
79	5751141	19635484
80	5751763	19634466
81	5752461	19632806
82	5752536	19631694
83	5753290	19629526
84	5754120	19630223
85	5759211	19634357
86	5761506	19635083
87	5762916	19633961
88	5764672	19631715

КАРТА 29.23.1.1. СХЕМА ГРАНИЦ СЕПЬСКОГО ПОСЕЛЕНИЯ "ЯБЛОНОВСКОЕ"



МАСШТАБ: 1:100,000

