



ЗАКОН ЗАБАЙКАЛЬСКОГО КРАЯ

О внесении изменений в отдельные законы Забайкальского края

*Принят Законодательным Собранием Забайкальского края
20 сентября 2017 года.*

Статья 1

Внести в Закон Забайкальского края от 18 декабря 2009 года № 313-ЗЗК "Об установлении границ и административных центров административно-территориальных единиц Забайкальского края" ("Забайкальский рабочий", 21 декабря 2009 года, № 239-242; электронное издание "Эталонный банк правовой информации "Законодательство России", 7 февраля 2013 года; Официальный интернет-портал правовой информации (www.pravo.gov.ru), 3 апреля 2015 года, № 7500201504030017) следующие изменения:

- 1) приложение 1.1 изложить в новой редакции (прилагается);
- 2) карты 1.2.1, 1.2.5 и 1.2.6 приложения 1.2 изложить в новой редакции (прилагаются);
- 3) приложение 5.1 изложить в новой редакции (прилагается);
- 4) карты 5.2.7 и 5.2.11 приложения 5.2 изложить в новой редакции (прилагаются);
- 5) приложение 6.1 изложить в новой редакции (прилагается);
- 6) карту 6.2.11 приложения 6.2 изложить в новой редакции (прилагается);
- 7) приложение 7.1 изложить в новой редакции (прилагается);
- 8) карты 7.2.1, 7.2.8 и 7.2.9 приложения 7.2 изложить в новой редакции (прилагаются);
- 9) приложение 10.1 изложить в новой редакции (прилагается);

- 10) карты 10.2.1 и 10.2.3 приложения 10.2 изложить в новой редакции (прилагаются);
- 11) приложение 11.1 изложить в новой редакции (прилагается);
- 12) приложение 12.1 изложить в новой редакции (прилагается);
- 13) приложение 15.1 изложить в новой редакции (прилагается);
- 14) карты 15.2.6 и 15.2.10 приложения 15.2 изложить в новой редакции (прилагаются);
- 15) приложение 17.1 изложить в новой редакции (прилагается);
- 16) карты 17.2.4 и 17.2.9 приложения 17.2 изложить в новой редакции (прилагаются);
- 17) приложение 18.1 изложить в новой редакции (прилагается);
- 18) приложение 19.1 изложить в новой редакции (прилагается);
- 19) карты 19.2.3, 19.2.4, 19.2.6 и 19.2.8 приложения 19.2 изложить в новой редакции (прилагаются);
- 20) приложение 20.1 изложить в новой редакции (прилагается);
- 21) карты 20.2.6 и 20.2.7 приложения 20.2 изложить в новой редакции (прилагаются);
- 22) приложение 21.1 изложить в новой редакции (прилагается);
- 23) карту 21.2.5 приложения 21.2 изложить в новой редакции (прилагается);
- 24) приложение 22.1 изложить в новой редакции (прилагается);
- 25) карты 22.2.2, 22.2.4 и 22.2.5 приложения 22.2 изложить в новой редакции (прилагаются);
- 26) приложение 23.1 изложить в новой редакции (прилагается);
- 27) карту 23.2.10 приложения 23.2 изложить в новой редакции (прилагается);
- 28) приложение 27.1 изложить в новой редакции (прилагается);
- 29) приложение 28.1 изложить в новой редакции (прилагается);
- 30) карту 28.2.13 приложения 28.2 изложить в новой редакции (прилагается);
- 31) приложение 29.1 изложить в новой редакции (прилагается);
- 32) карту 29.2.13 приложения 29.2 изложить в новой редакции (прилагается);

- 33) приложение 31.1 изложить в новой редакции (прилагается);
34) карты 31.2.2 и 31.2.3 приложения 31.2 изложить в новой редакции (прилагаются).

Статья 2

Внести в пункт 8 статьи 6 Закона Забайкальского края от 4 июня 2012 года № 662-ЗЗК "Об отдельных вопросах подготовки проектов законов Забайкальского края, касающихся территориальной организации местного самоуправления, и определении труднодоступных и отдаленных местностей Забайкальского края" ("Забайкальский рабочий", 8 июня 2012 года, № 106) изменение, заменив слово "Средняя" словом "Середняя".


Статья 3

Внести в часть 1 статьи 1 Закона Забайкальского края от 20 июля 2015 года № 1209-ЗЗК "О преобразовании сельских поселений "Аргунское" и "Ишагинское" муниципального района "Нерчинско-Заводский район" Забайкальского края" (Официальный интернет-портал правовой информации (www.pravo.gov.ru), 23 июля 2015 года, № 7500201507230012) изменение, заменив слово "Средняя" словом "Середняя".

Статья 4

Настоящий Закон края вступает в силу через десять дней после дня его официального опубликования.

Председатель Законодательного
Собрания Забайкальского края



И.Д. Лиханов

Губернатор
Забайкальского края



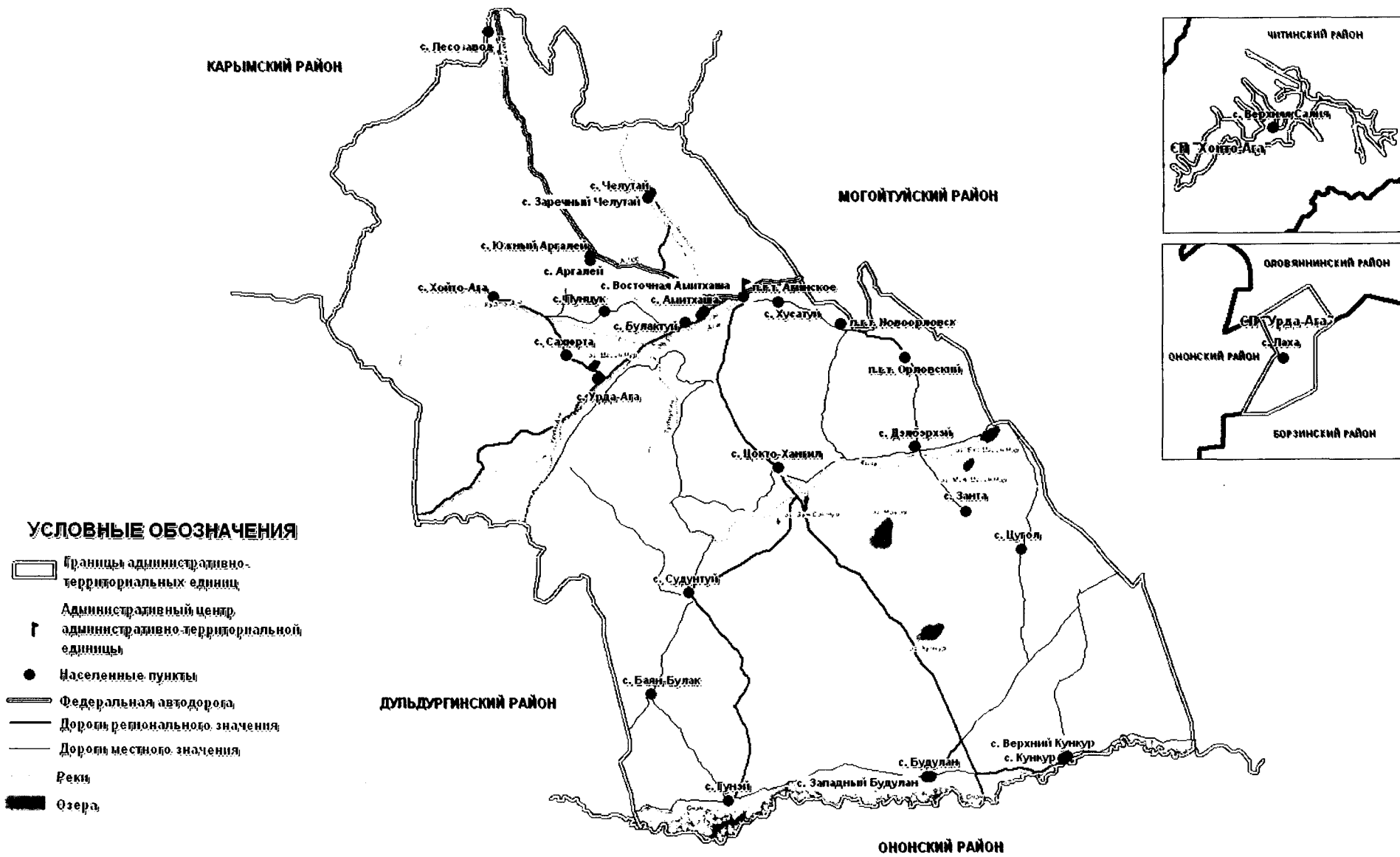
Н.Н. Жданова

г. Чита
4 октября 2017 года

№ 1511-ЗЗК

ПРИЛОЖЕНИЕ 1.1
 К ЗАКОНУ ЗАБАЙКАЛЬСКОГО КРАЯ
 "ОБ УСТАНОВЛЕНИИ ГРАНИЦ И АДМИНИСТРАТИВНЫХ ЦЕНТРОВ
 АДМИНИСТРАТИВНО-ТЕРРИТОРИАЛЬНЫХ ЕДИНИЦ ЗАБАЙКАЛЬСКОГО КРАЯ"
 (В РЕДАКЦИИ ЗАКОНА ЗАБАЙКАЛЬСКОГО КРАЯ ОТ 04.10.2017 № 1511-ЗЗК
 "О ВНЕСЕНИИ ИЗМЕНЕНИЙ В ОТДЕЛЬНЫЕ ЗАКОНЫ ЗАБАЙКАЛЬСКОГО КРАЯ")

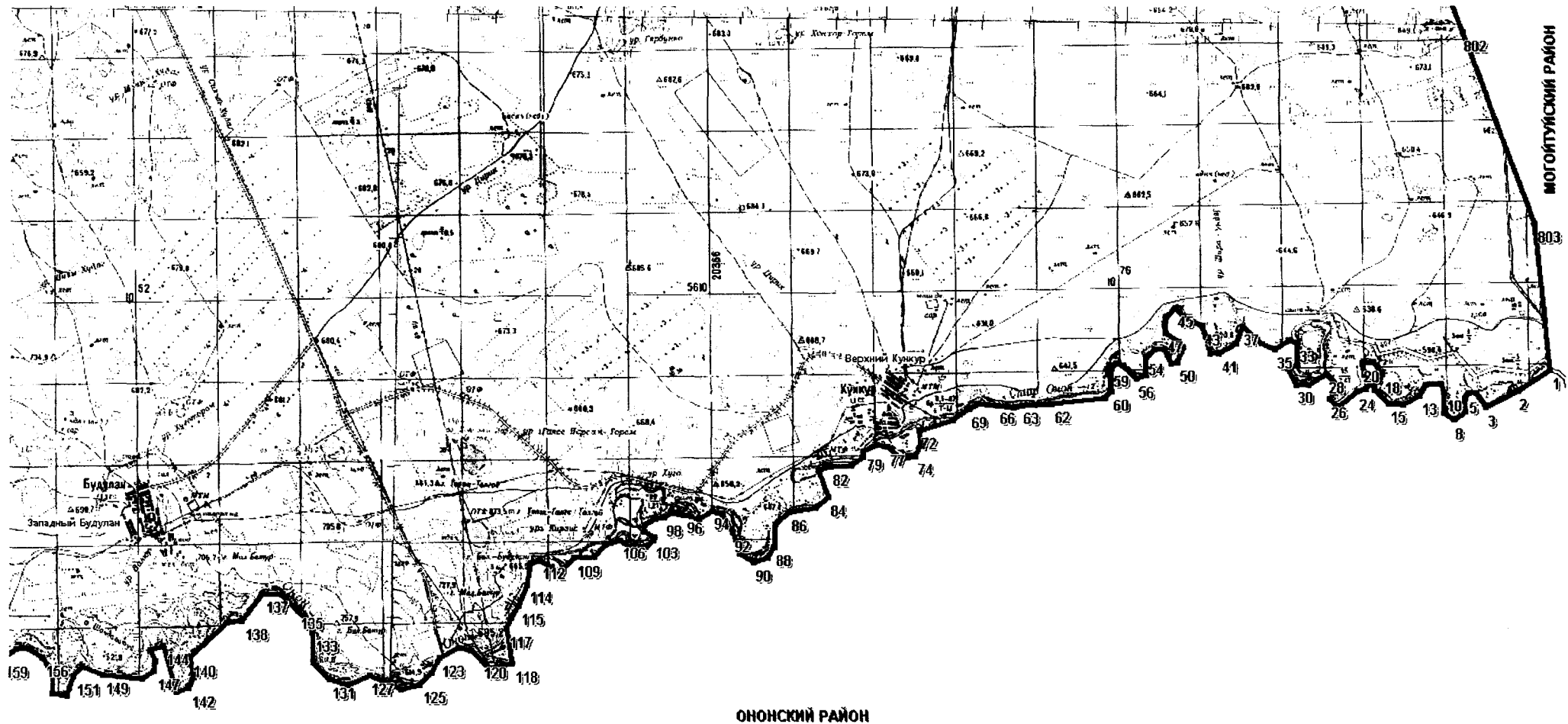
ОБЗОРНАЯ СХЕМА ГРАНИЦ АГИНСКОГО РАЙОНА ЗАБАЙКАЛЬСКОГО КРАЯ



УСЛОВНЫЕ ОБОЗНАЧЕНИЯ

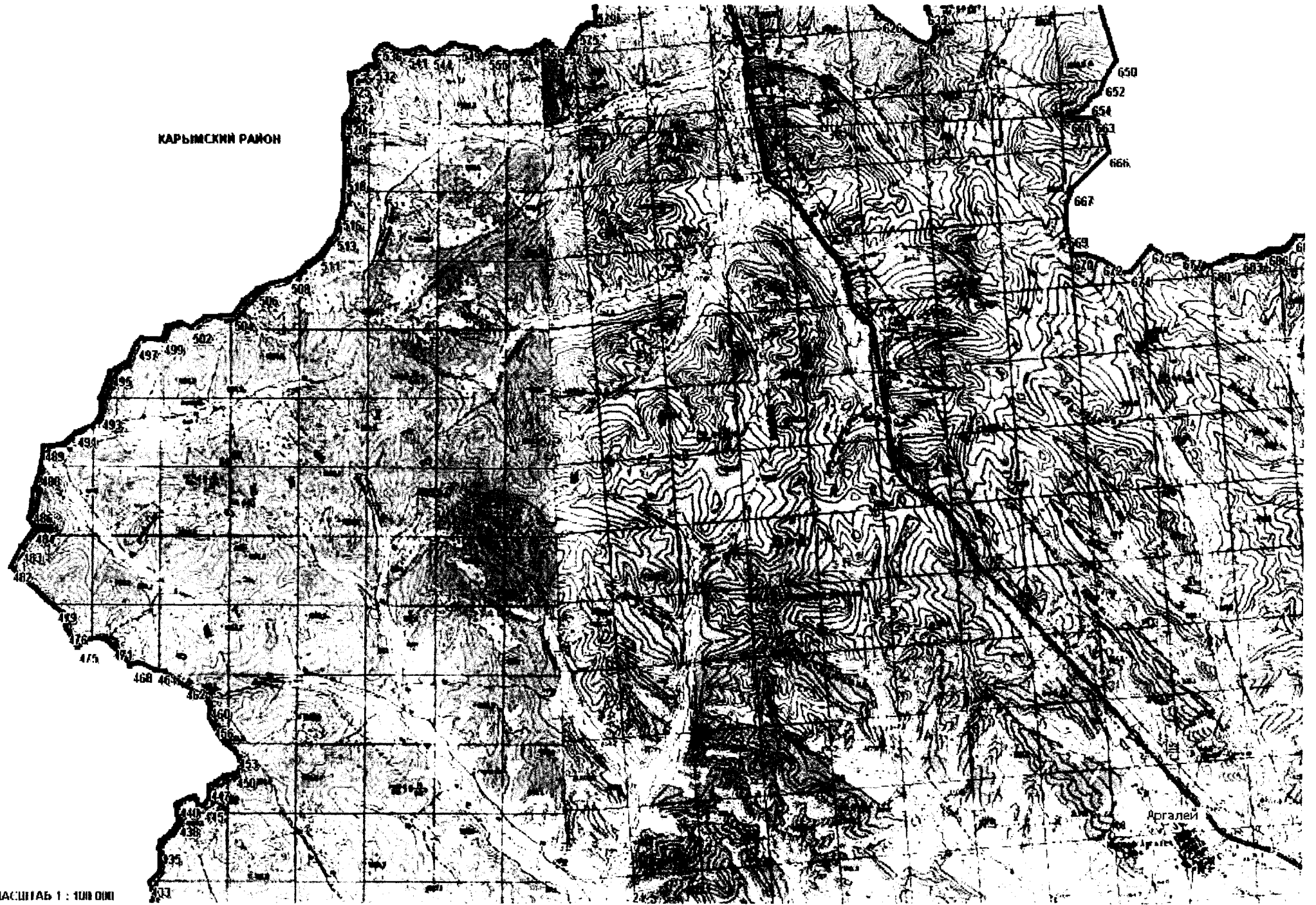
- Границы административно-территориальных единиц
- Административный центр административно-территориальной единицы
- Населенные пункты
- Федеральная автодорога
- Дороги регионального значения
- Дороги местного значения
- Реки
- Озера

КАРТА 1.2.1. СХЕМА ГРАНИЦ АГИНСКОГО РАЙОНА ЗАБАЙКАЛЬСКОГО КРАЯ



МАСШТАБ 1 : 100 000.

КАРТА 1.2.5. СХЕМА ГРАНИЦ АГИНСКОГО РАЙОНА ЗАБАЙКАЛЬСКОГО КРАЯ

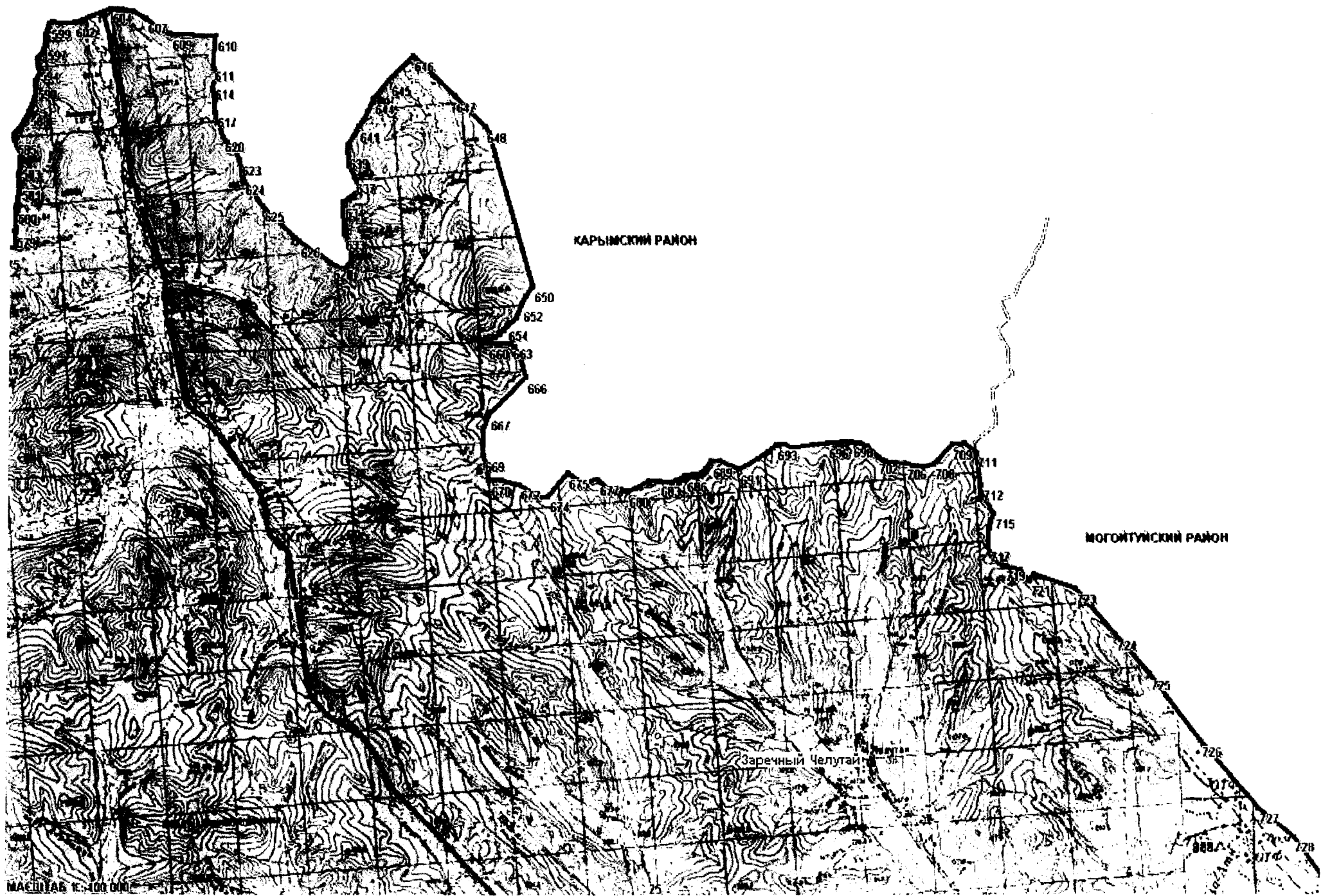


КАРЬМСКИЙ РАЙОН

Аргалей

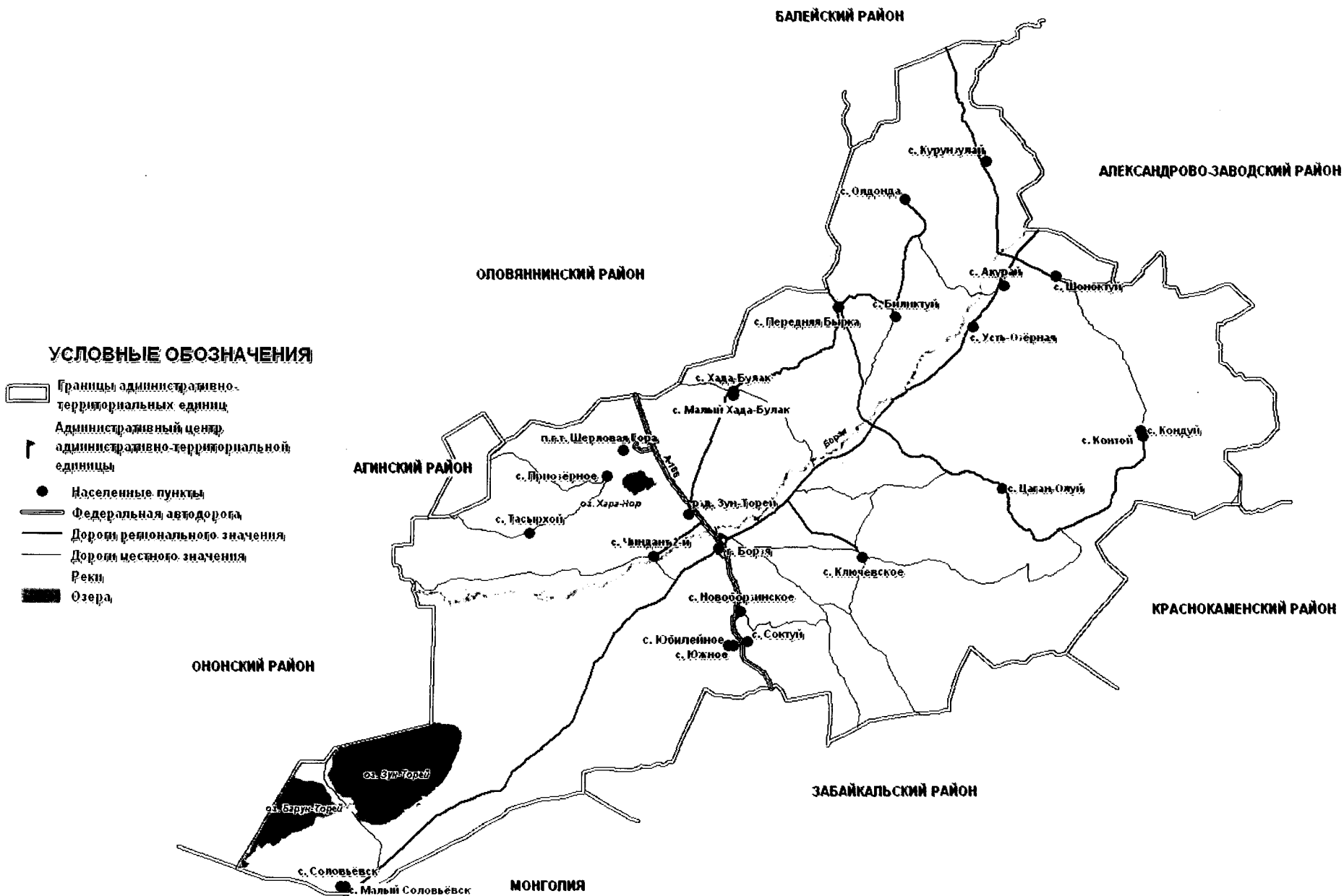
МАСШТАБ 1 : 100 000

КАРТА 1.2.6. СХЕМА ГРАНИЦ АГИНСКОГО РАЙОНА ЗАБАЙКАЛЬСКОГО КРАЯ

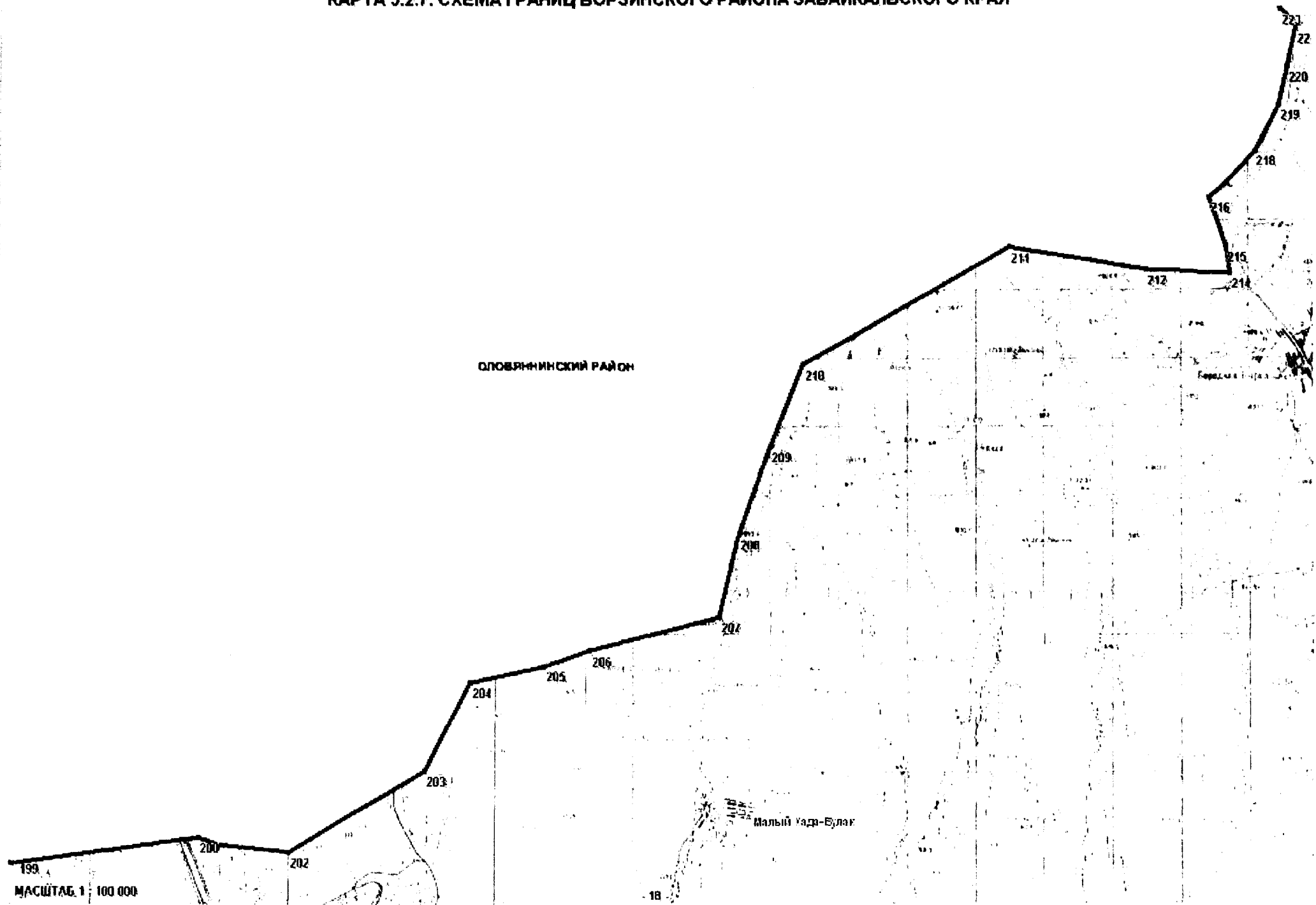


МАСШТАБ 1:100 000

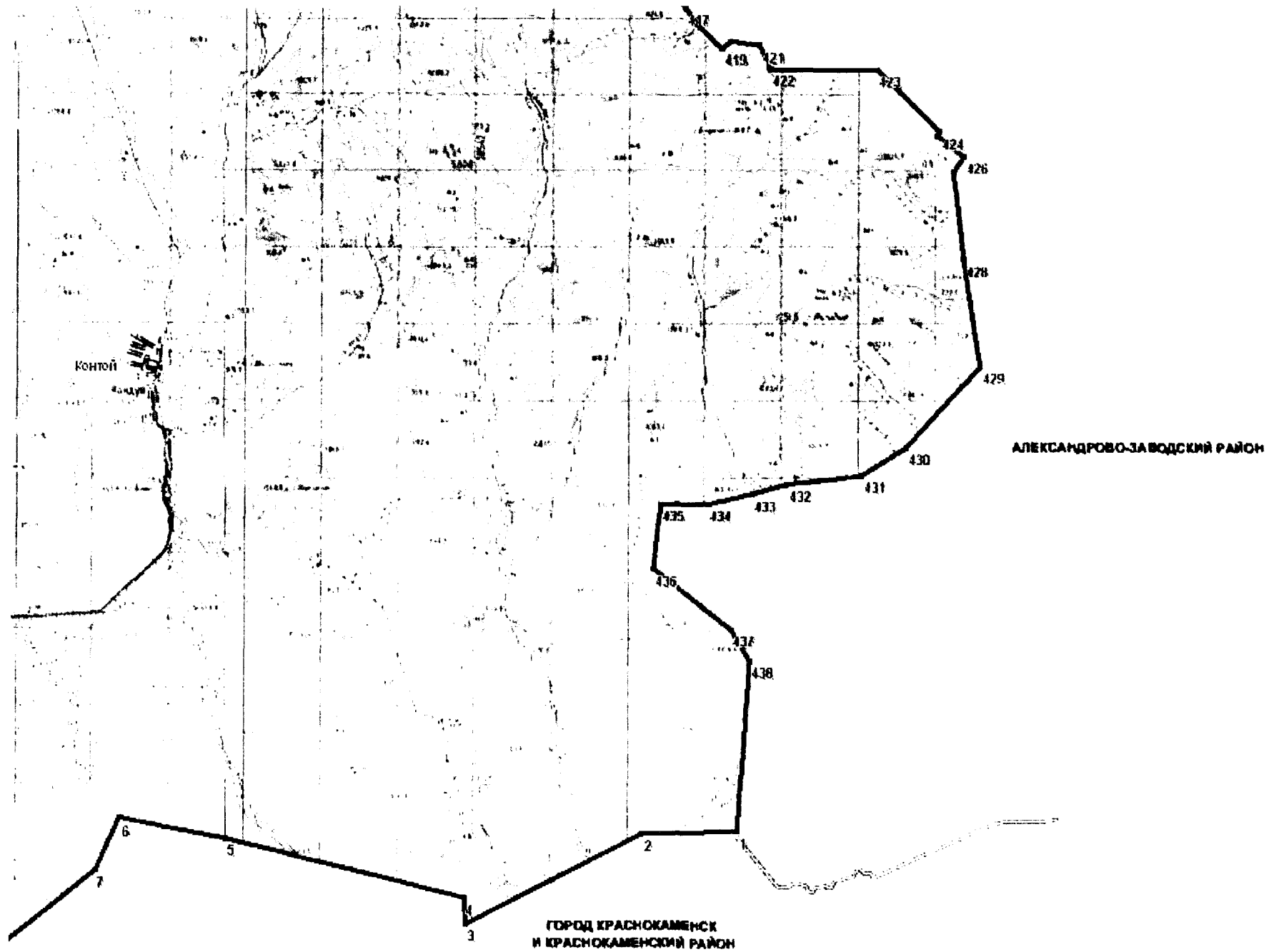
ОБЗОРНАЯ СХЕМА ГРАНИЦ БОРЗИНСКОГО РАЙОНА ЗАБАЙКАЛЬСКОГО КРАЯ



КАРТА 5.2.7. СХЕМА ГРАНИЦ БОРЗИНСКОГО РАЙОНА ЗАБАЙКАЛЬСКОГО КРАЯ



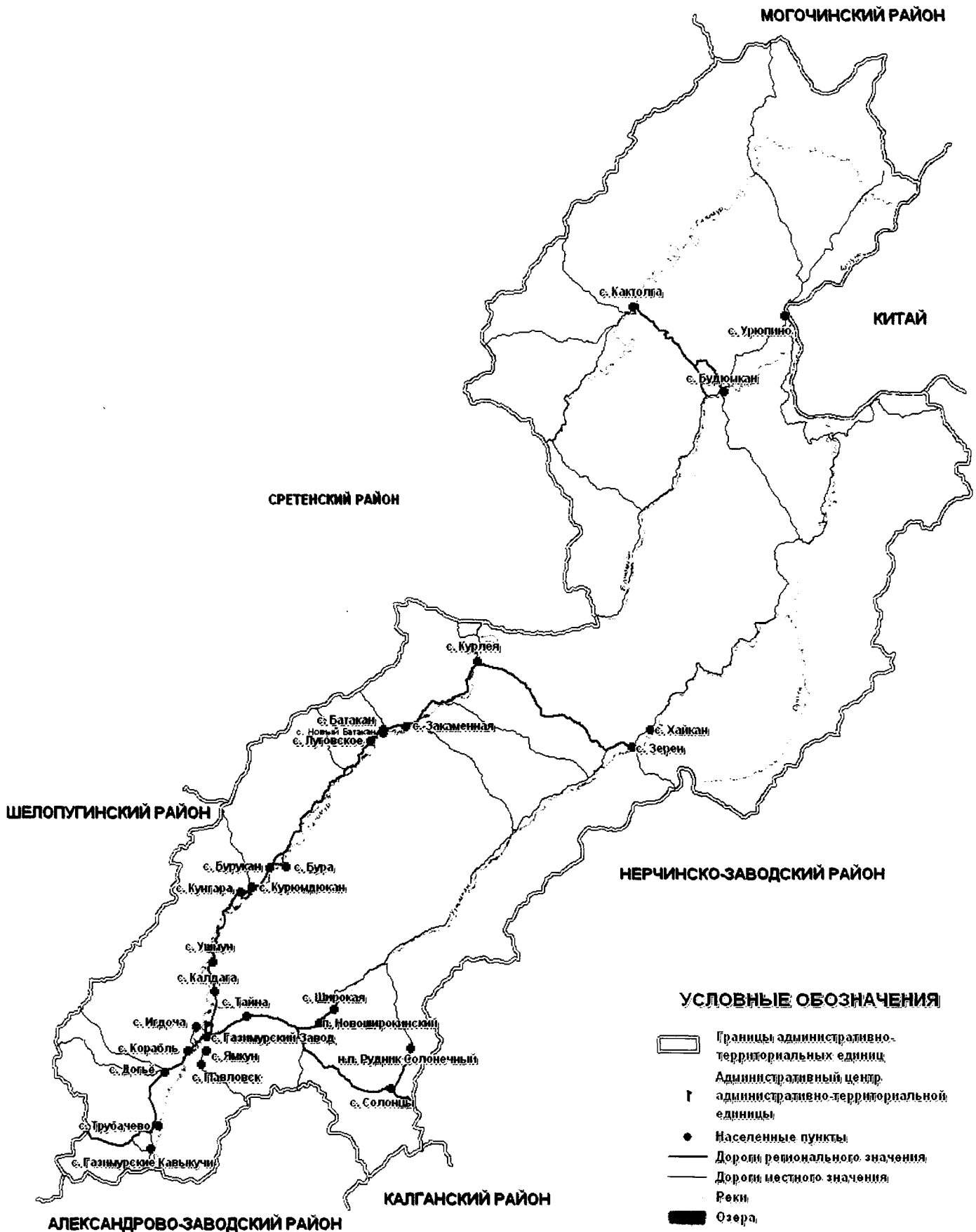
КАРТА 5.2.11. СХЕМА ГРАНИЦ ВОРЗИНСКОГО РАЙОНА ЗАБАЙКАЛЬСКОГО КРАЯ



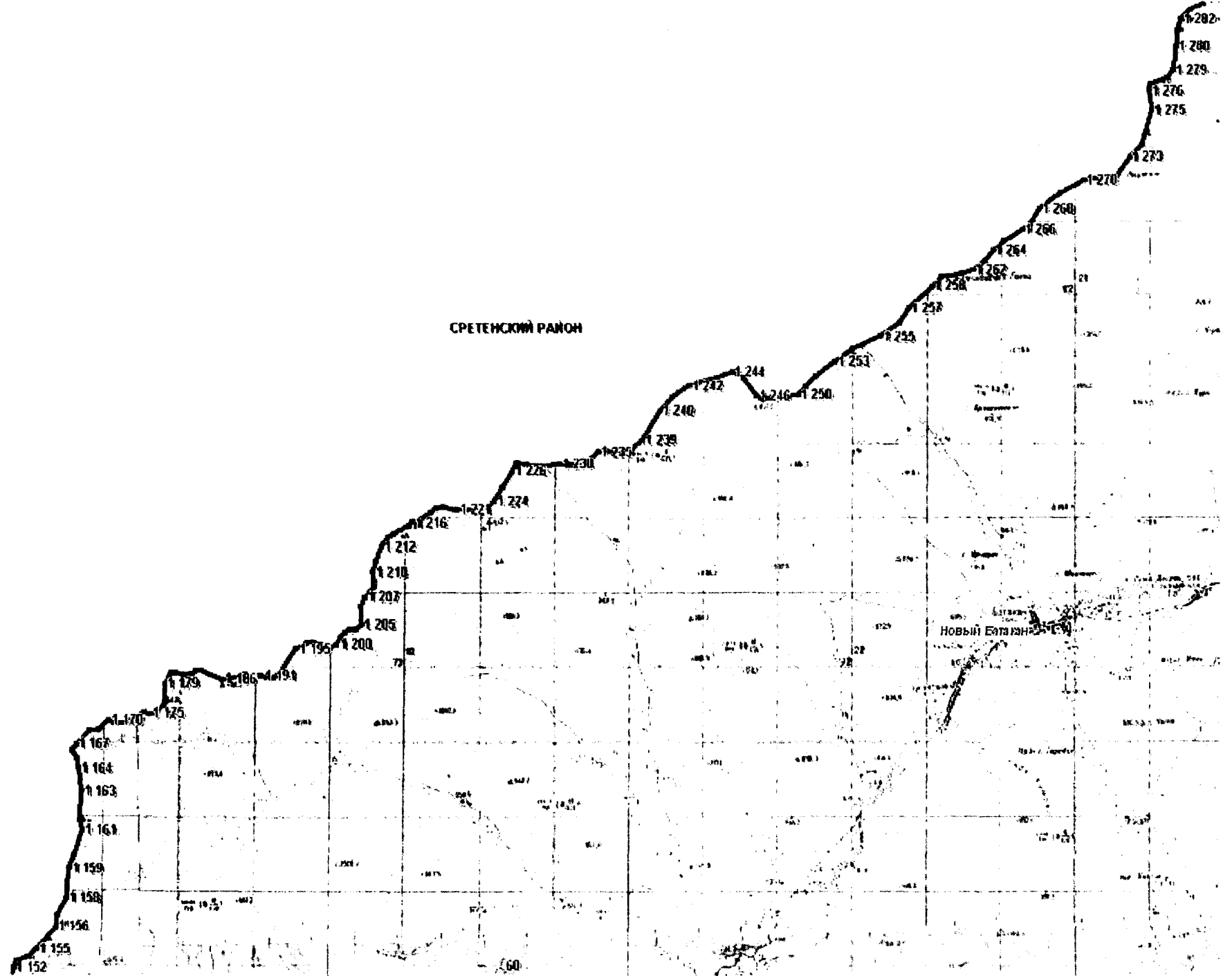
МАСШТАБ 1 : 100 000

ПРИЛОЖЕНИЕ 6.1
 К ЗАКОНУ ЗАБАЙКАЛЬСКОГО КРАЯ
 "ОБ УСТАНОВЛЕНИИ ГРАНИЦ И АДМИНИСТРАТИВНЫХ ЦЕНТРОВ
 АДМИНИСТРАТИВНО-ТЕРРИТОРИАЛЬНЫХ ЕДИНИЦ ЗАБАЙКАЛЬСКОГО КРАЯ"
 (В РЕДАКЦИИ ЗАКОНА ЗАБАЙКАЛЬСКОГО КРАЯ ОТ 04.10.2017 № 1511-ЗЗК
 "О ВНЕСЕНИИ ИЗМЕНЕНИЙ В ОТДЕЛЬНЫЕ ЗАКОНЫ ЗАБАЙКАЛЬСКОГО КРАЯ")

ОБЗОРНАЯ СХЕМА ГРАНИЦ ГАЗИМУРО-ЗАВОДСКОГО РАЙОНА ЗАБАЙКАЛЬСКОГО КРАЯ



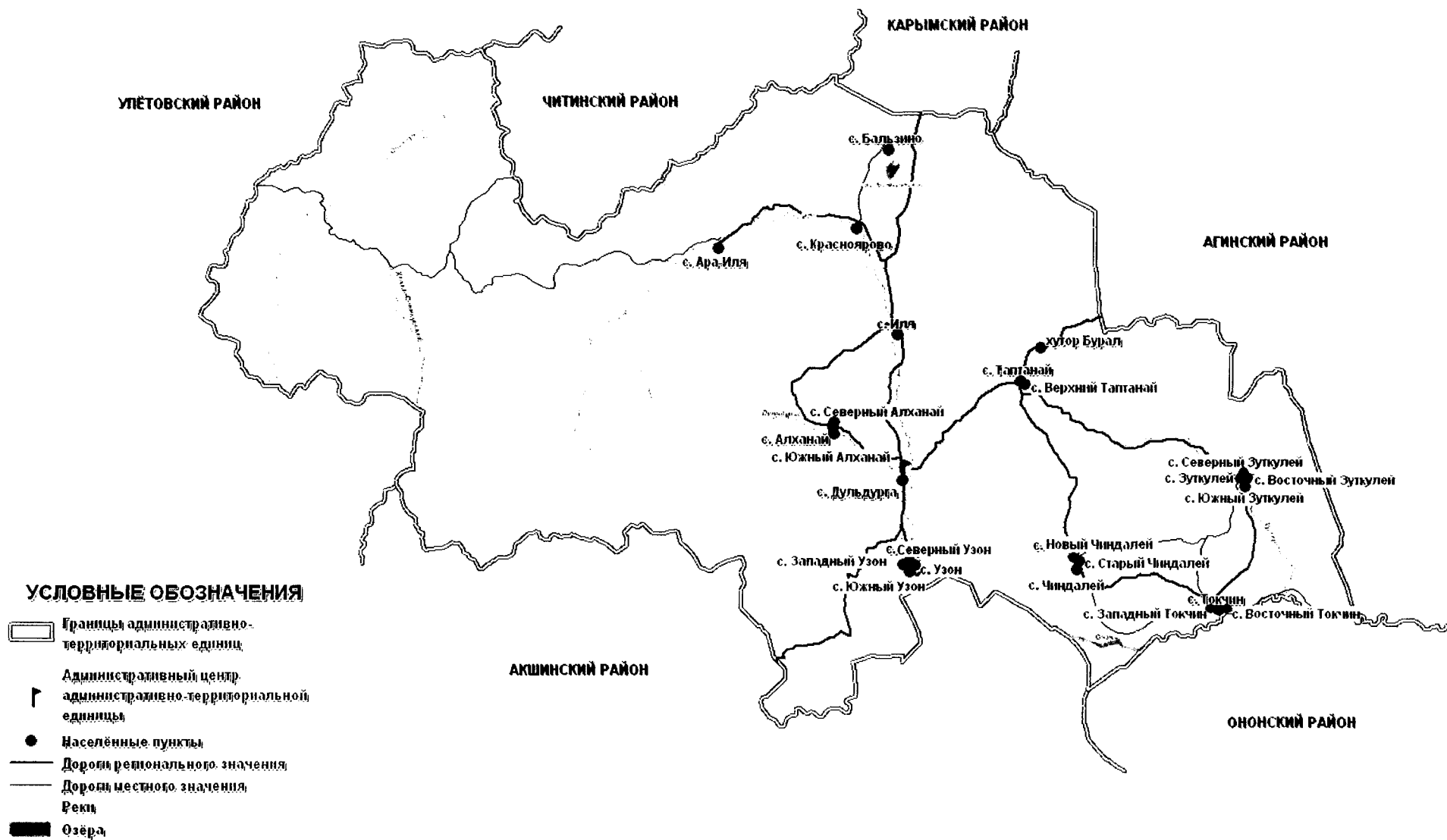
КАРТА 6.2.11. СХЕМА ГРАНИЦ ГАЗИМУРО-ЗАВОДСКОГО РАЙОНА ЗАБАЙКАЛЬСКОГО КРАЯ



МАСШТАБ 1 : 100 000

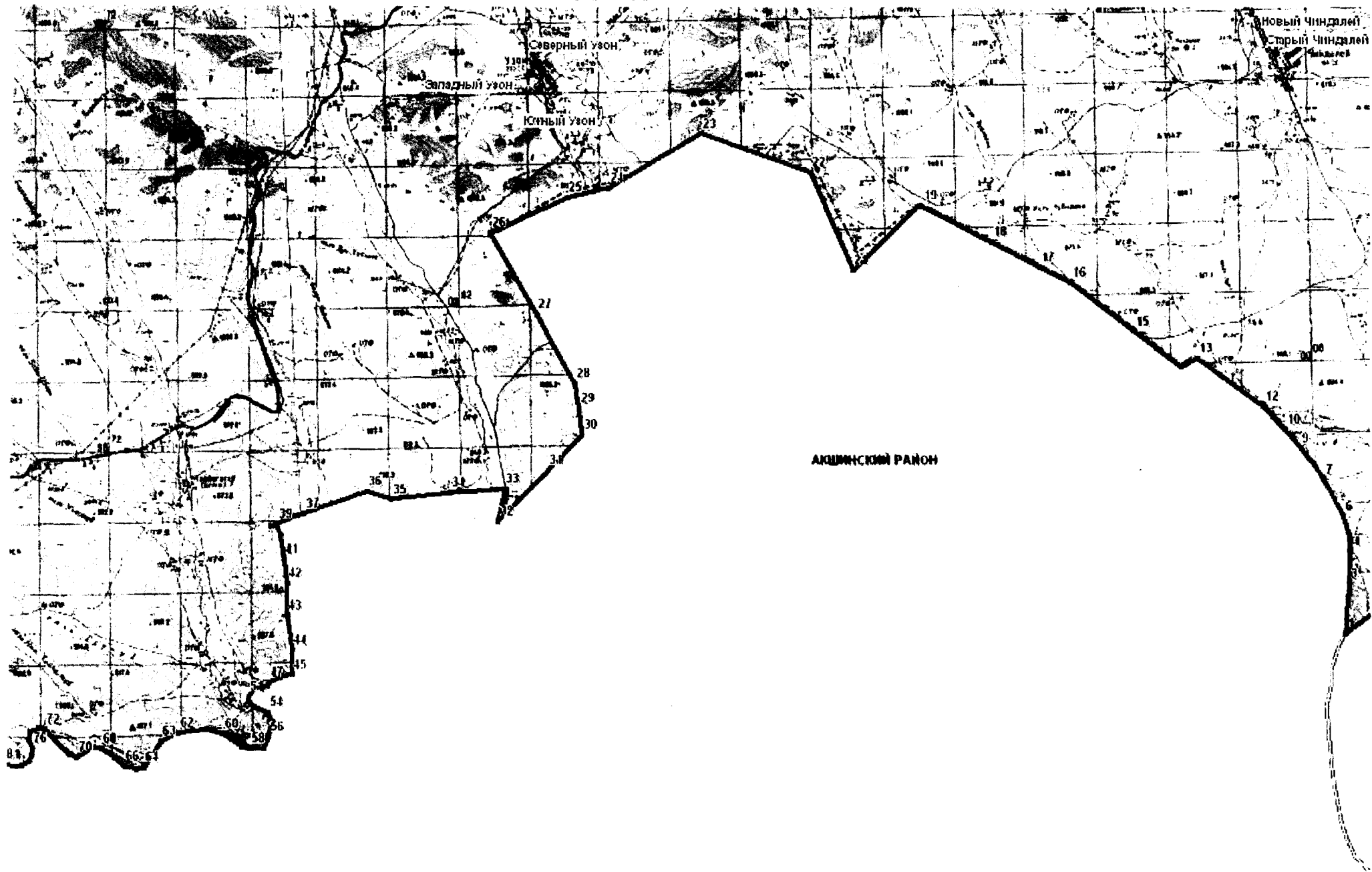
ПРИЛОЖЕНИЕ 7.1
 К ЗАКОНУ ЗАБАЙКАЛЬСКОГО КРАЯ
 "О УСТАНОВЛЕНИИ ГРАНИЦ И АДМИНИСТРАТИВНЫХ ЦЕНТРОВ
 АДМИНИСТРАТИВНО-ТЕРРИТОРИАЛЬНЫХ ЕДИНИЦ ЗАБАЙКАЛЬСКОГО КРАЯ"
 (В РЕДАКЦИИ ЗАКОНА ЗАБАЙКАЛЬСКОГО КРАЯ ОТ 04.10.2017 № 1511-ЗЗК
 "О ВНЕСЕНИИ ИЗМЕНЕНИЙ В ОТДЕЛЬНЫЕ ЗАКОНЫ ЗАБАЙКАЛЬСКОГО КРАЯ")

ОБЗОРНАЯ СХЕМА ГРАНИЦ ДУЛЬДУРГИНСКОГО РАЙОНА ЗАБАЙКАЛЬСКОГО КРАЯ

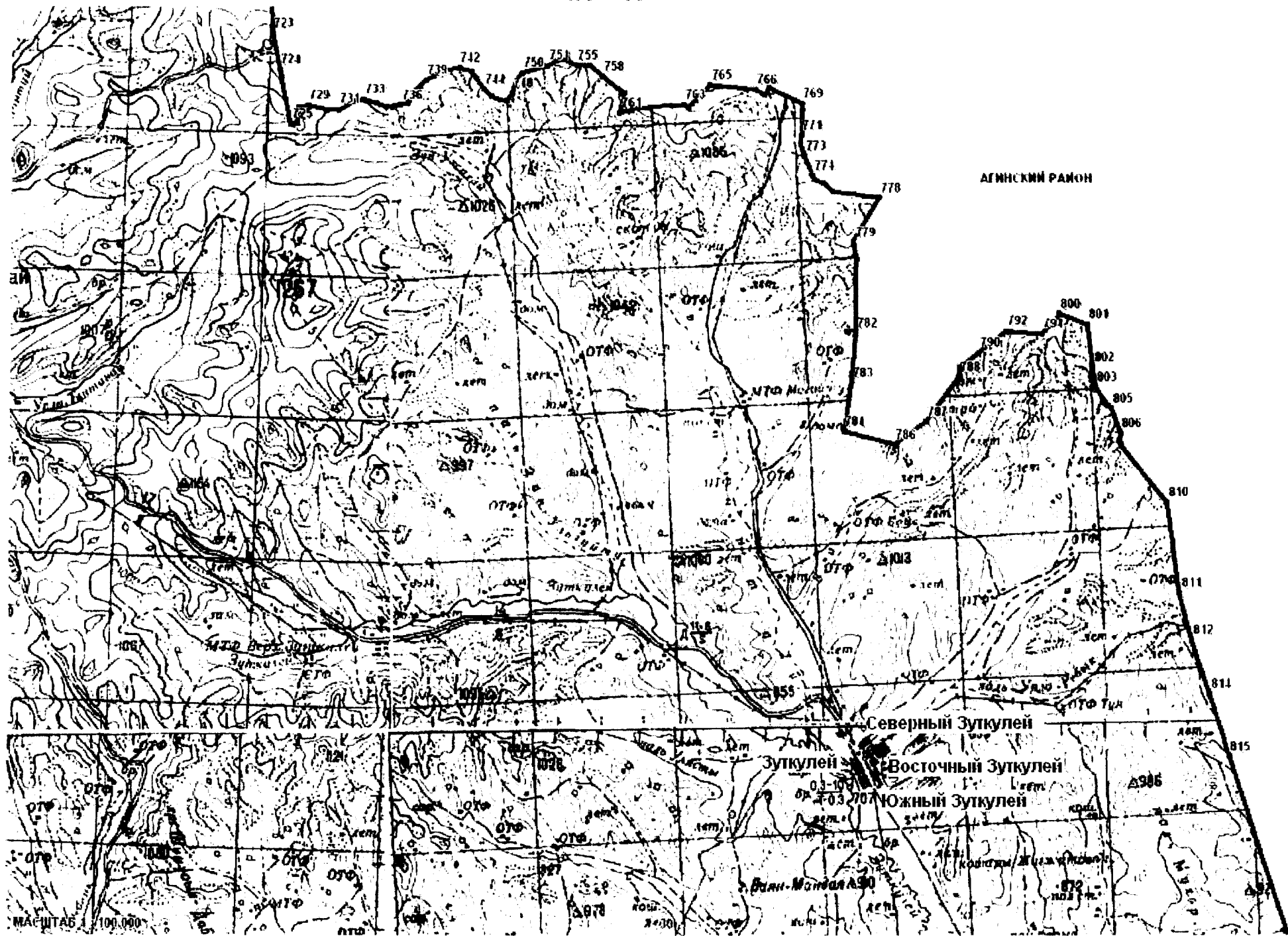


МАСШТАБ 1 : 500 000

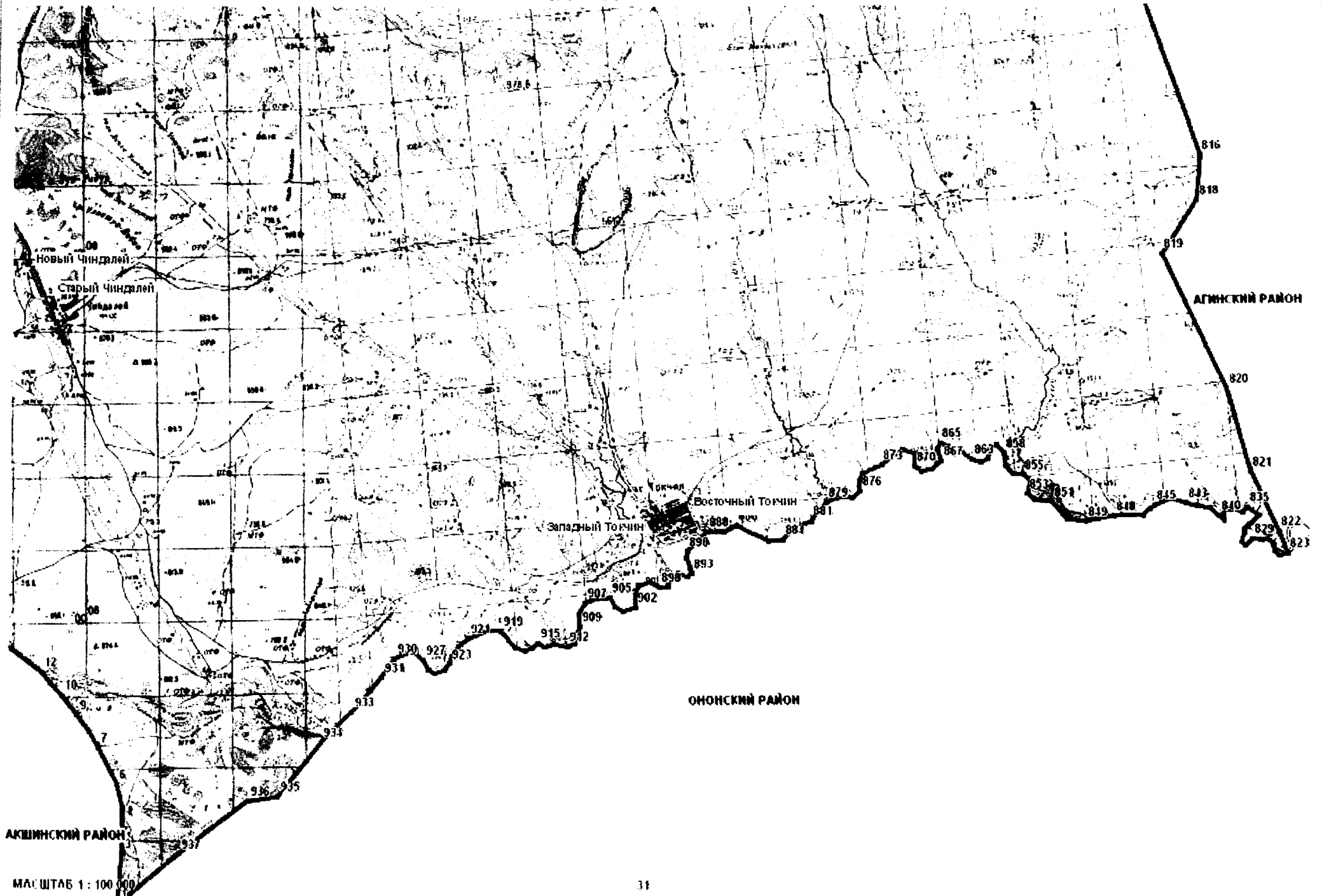
КАРТА 7.2.1. СХЕМА ГРАНИЦ ДУЛЬДУРГИНСКОГО РАЙОНА ЗАБАЙКАЛЬСКОГО КРАЯ



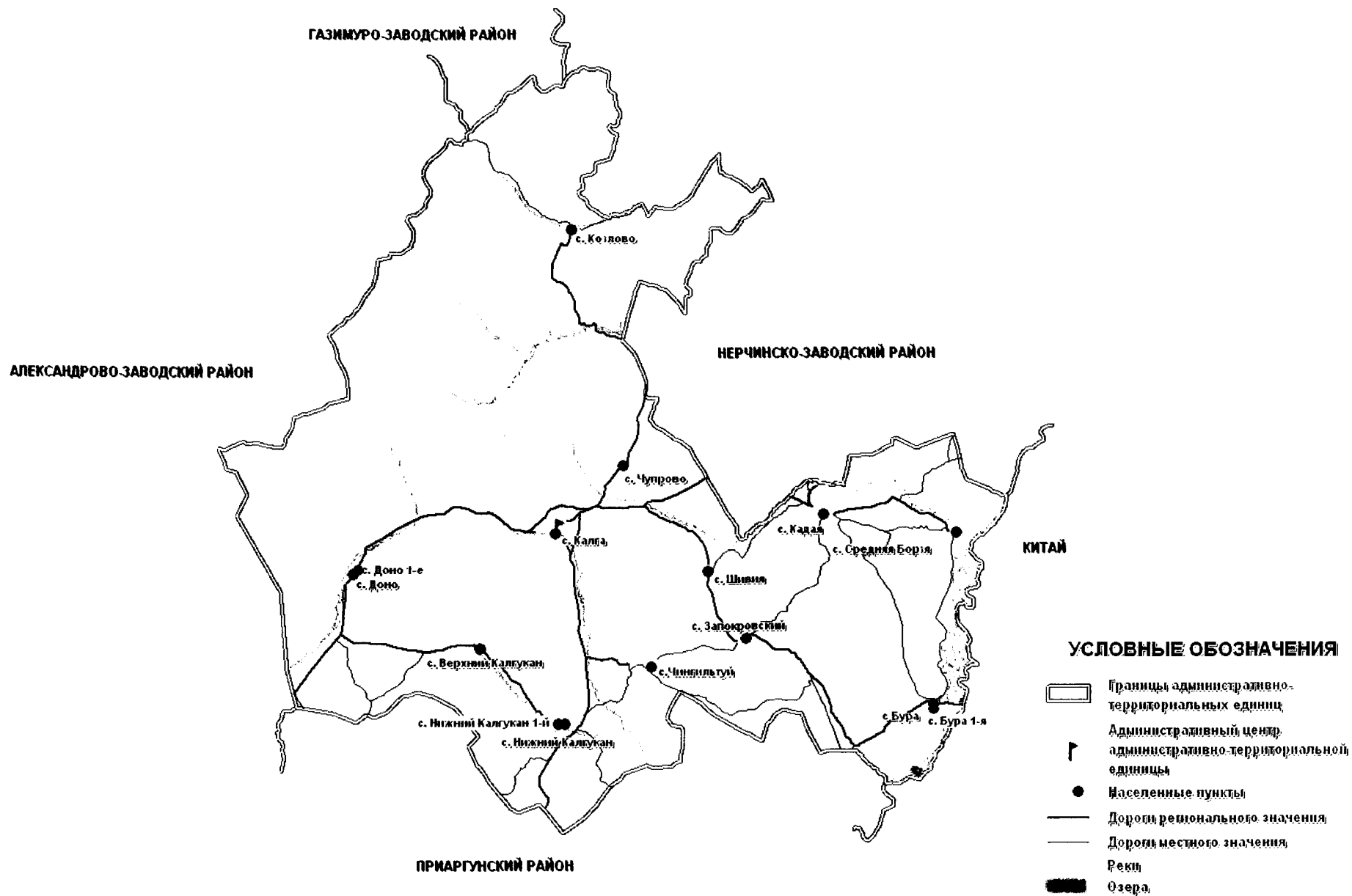
КАРТА 7.2.8. СХЕМА ГРАНИЦ ДУЛЬДУРГИНСКОГО РАЙОНА ЗАБАЙКАЛЬСКОГО КРАЯ




КАРТА 7.2.9. СХЕМА ГРАНИЦ ДУЛЬДУРГИНСКОГО РАЙОНА ЗАБАЙКАЛЬСКОГО КРАЯ



ОБЗОРНАЯ СХЕМА ГРАНИЦ КАЛГАНСКОГО РАЙОНА ЗАБАЙКАЛЬСКОГО КРАЯ

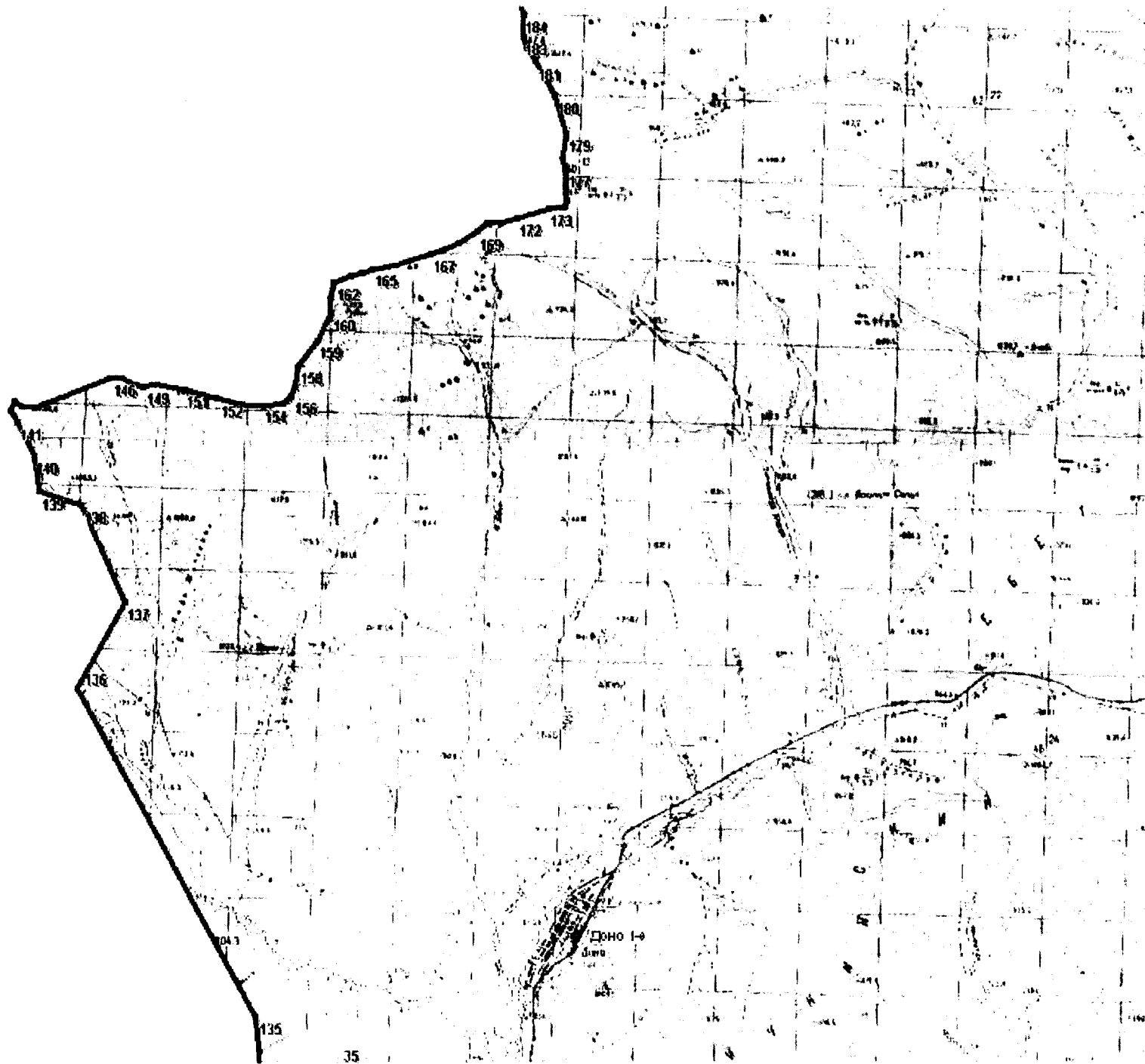


КАРТА 10.2.1. СХЕМА ГРАНИЦ КАЛГУАНСКОГО РАЙОНА ЗАБАЙКАЛЬСКОГО КРАЯ



МАСШТАБ 1 : 100 000

КАРТА 10.2.3. СХЕМА ГРАНИЦ КАЛГАНСКОГО РАЙОНА ЗАБАЙКАЛЬСКОГО КРАЯ

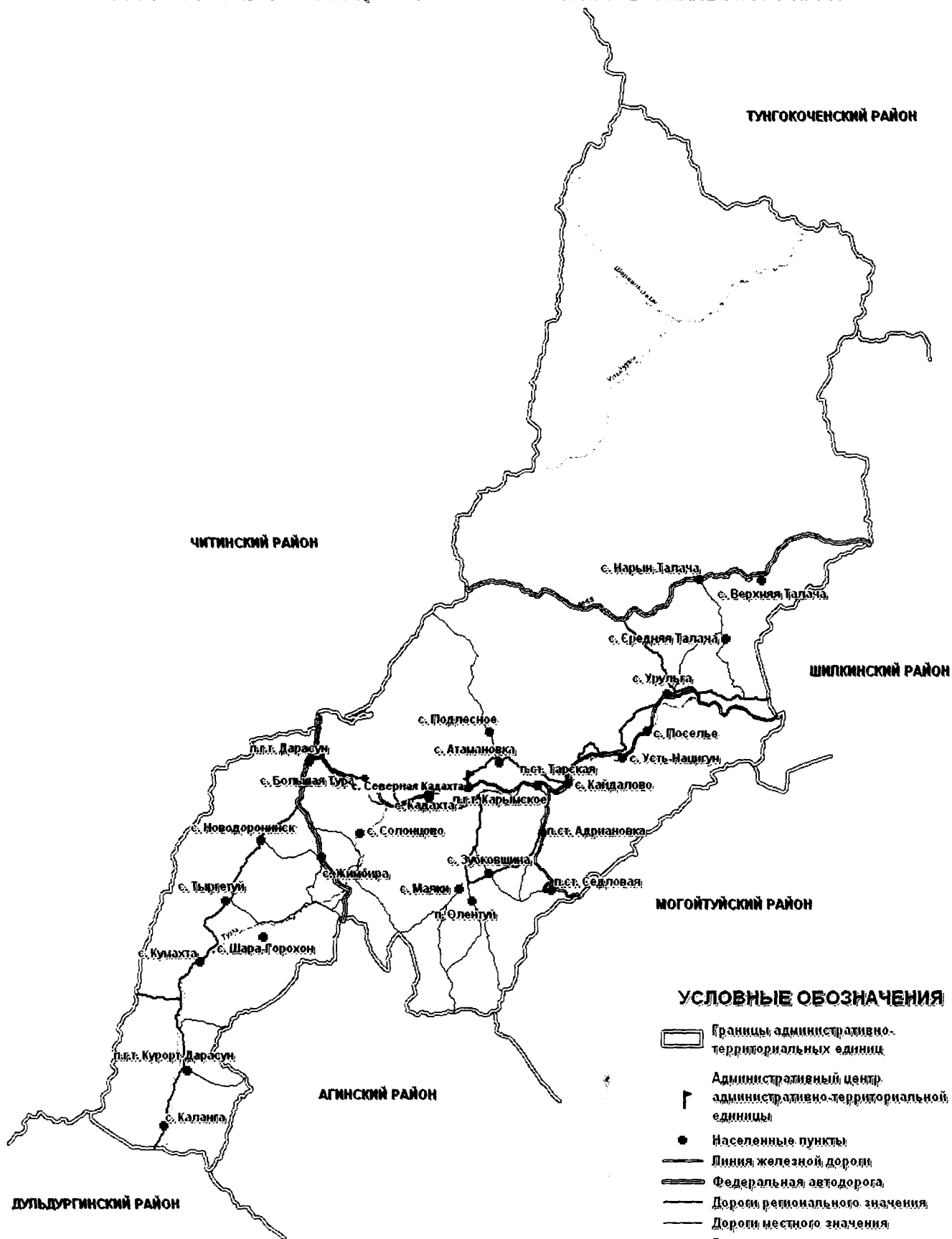


АЛЕКСАНДРОВО-ЗАВОДСКИЙ РАЙОН

МАСШТАБ 1 : 100 000

ПРИЛОЖЕНИЕ 11.1
 К ЗАКОНУ ЗАБАЙКАЛЬСКОГО КРАЯ
 "О УСТАНОВЛЕНИИ ГРАНИЦ И АДМИНИСТРАТИВНЫХ ЦЕНТРОВ
 АДМИНИСТРАТИВНО-ТЕРРИТОРИАЛЬНЫХ ЕДИНИЦ ЗАБАЙКАЛЬСКОГО КРАЯ"
 (В РЕДАКЦИИ ЗАКОНА ЗАБАЙКАЛЬСКОГО КРАЯ ОТ 04.10.2017 № 1511-ЗЗК
 "О ВНЕСЕНИИ ИЗМЕНЕНИЙ В ОТДЕЛЬНЫЕ ЗАКОНЫ ЗАБАЙКАЛЬСКОГО КРАЯ")

ОБЗОРНАЯ СХЕМА ГРАНИЦ КАРЫМСКОГО РАЙОНА ЗАБАЙКАЛЬСКОГО КРАЯ



УСЛОВНЫЕ ОБОЗНАЧЕНИЯ

- Границы административно-территориальных единиц
- Административный центр административно-территориальной единицы
- Населенные пункты
- Линия железной дороги
- Федеральная автодорога
- Дороги регионального значения
- Дороги местного значения
- Реки
- Озера

МАСШТАБ 1 : 600 000

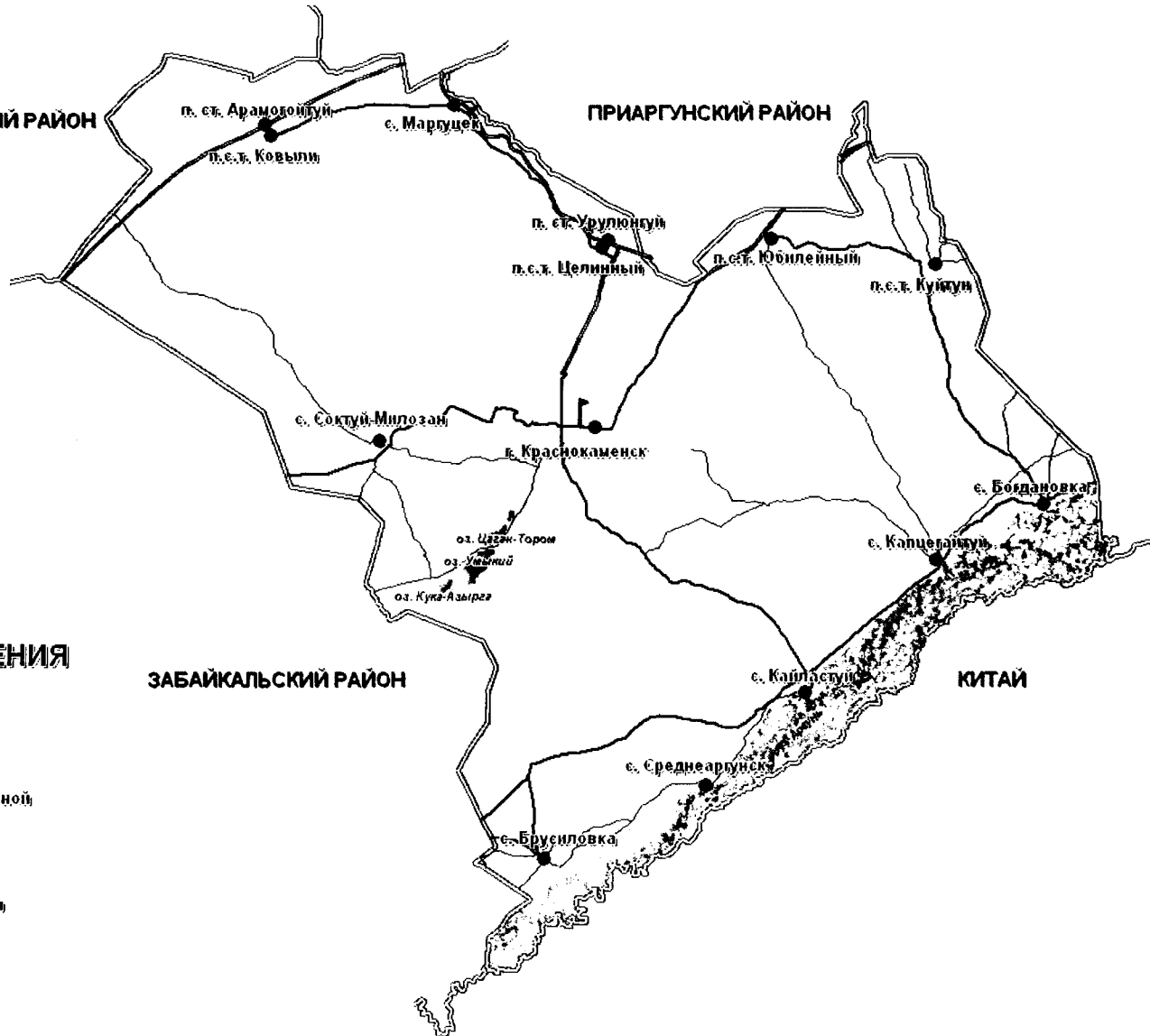
ПРИЛОЖЕНИЕ 12.1
 К ЗАКОНУ ЗАБАЙКАЛЬСКОГО КРАЯ
 "ОБ УСТАНОВЛЕНИИ ГРАНИЦ И АДМИНИСТРАТИВНЫХ ЦЕНТРОВ
 АДМИНИСТРАТИВНО-ТЕРРИТОРИАЛЬНЫХ ЕДИНИЦ ЗАБАЙКАЛЬСКОГО КРАЯ"
 (В РЕДАКЦИИ ЗАКОНА ЗАБАЙКАЛЬСКОГО КРАЯ ОТ 04.10.2017 № 1511-ЗЗК
 "О ВНЕСЕНИИ ИЗМЕНЕНИЙ В ОТДЕЛЬНЫЕ ЗАКОНЫ ЗАБАЙКАЛЬСКОГО КРАЯ")

ОБЗОРНАЯ СХЕМА ГРАНИЦ КРАСНОКАМЕНСКОГО РАЙОНА ЗАБАЙКАЛЬСКОГО КРАЯ

АЛЕКСАНДРОВО-ЗАВОДСКИЙ РАЙОН

БОРЗИНСКИЙ РАЙОН

ПРИАРГУНСКИЙ РАЙОН



УСЛОВНЫЕ ОБОЗНАЧЕНИЯ

- Границы административно-территориальных единиц
- Административный центр административно-территориальной единицы
- Населенные пункты
- Железная дорога
- Дороги регионального значения
- Дороги местного значения
- Реки
- Озера

ЗАБАЙКАЛЬСКИЙ РАЙОН

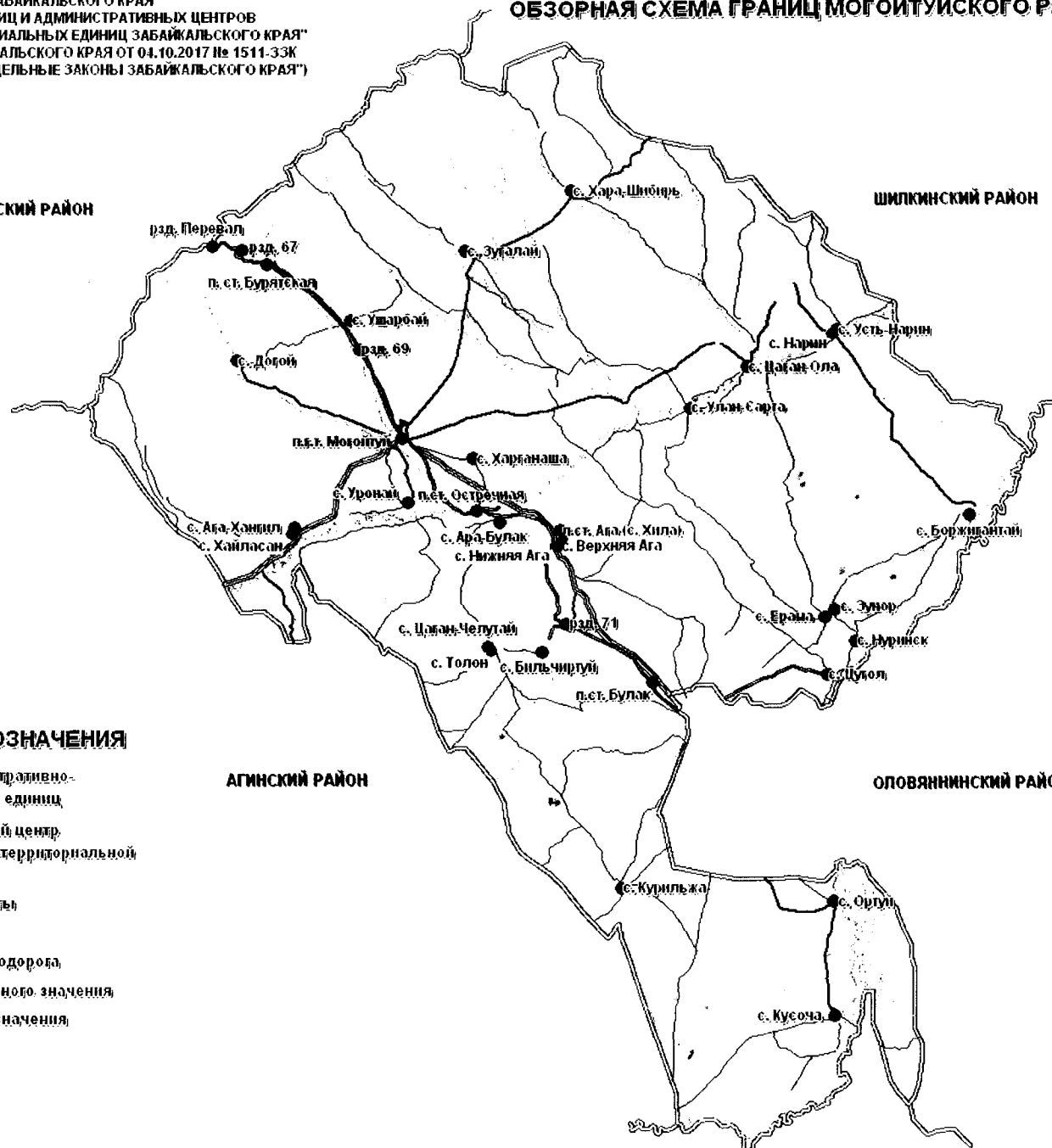
КИТАЙ

ПРИЛОЖЕНИЕ 15.1
 К ЗАКОНУ ЗАБАЙКАЛЬСКОГО КРАЯ
 "ОБ УСТАНОВЛЕНИИ ГРАНИЦ И АДМИНИСТРАТИВНЫХ ЦЕНТРОВ
 АДМИНИСТРАТИВНО-ТЕРРИТОРИАЛЬНЫХ ЕДИНИЦ ЗАБАЙКАЛЬСКОГО КРАЯ"
 (В РЕДАКЦИИ ЗАКОНА ЗАБАЙКАЛЬСКОГО КРАЯ ОТ 04.10.2017 № 15111-ЗЗК
 "О ВНЕСЕНИИ ИЗМЕНЕНИЙ В ОТДЕЛЬНЫЕ ЗАКОНЫ ЗАБАЙКАЛЬСКОГО КРАЯ")

ОБЗОРНАЯ СХЕМА ГРАНИЦ МОГОЙТУЙСКОГО РАЙОНА ЗАБАЙКАЛЬСКОГО КРАЯ

КАРЫМСКИЙ РАЙОН

ШИЛКИНСКИЙ РАЙОН



УСЛОВНЫЕ ОБОЗНАЧЕНИЯ

- Границы административно-территориальных единиц
- Административный центр административно-территориальной единицы
- Населённые пункты
- Железная дорога
- Федеральная автодорога
- Дороги регионального значения
- Дороги местного значения
- Реки
- Озёра

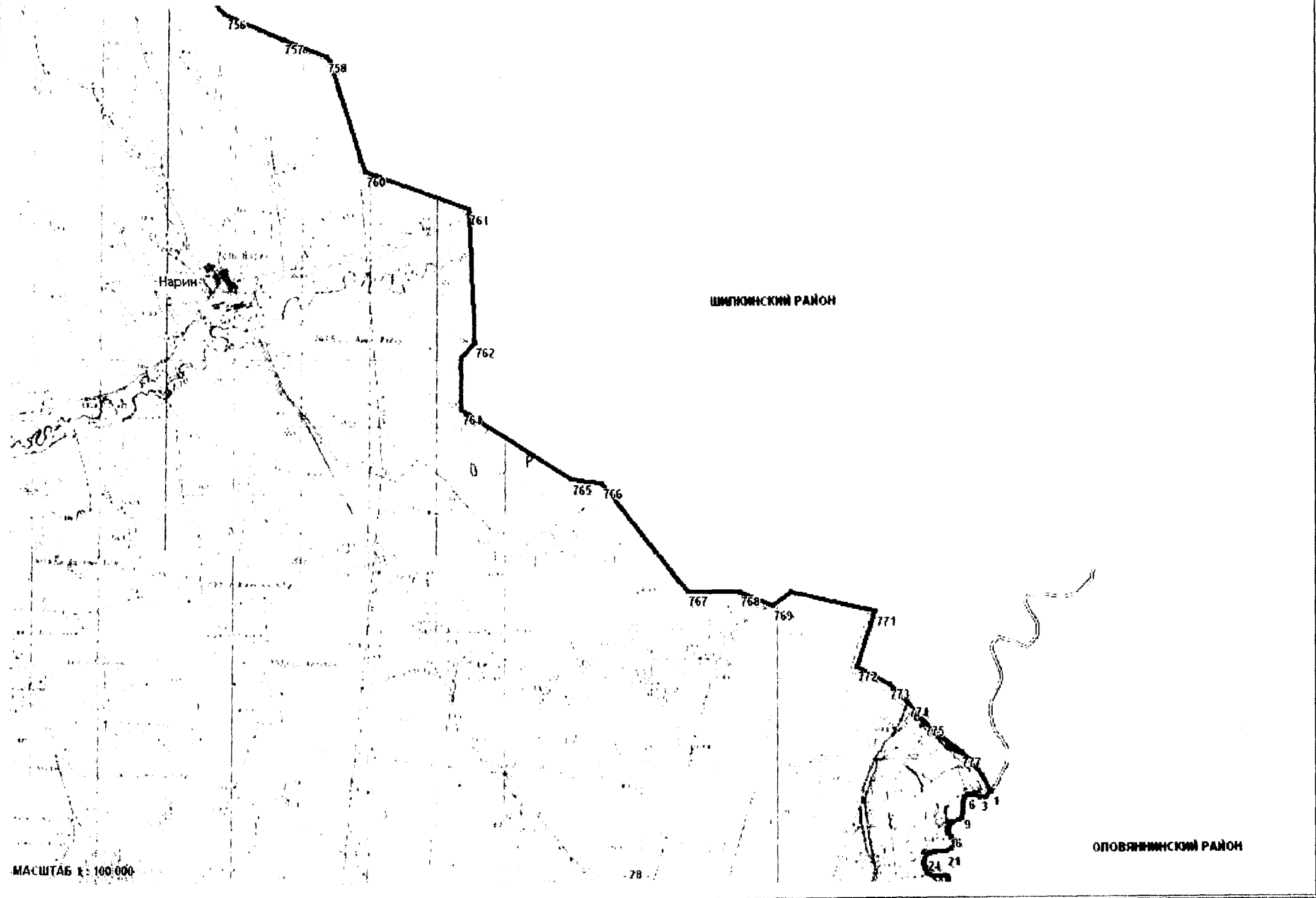
АГИНСКИЙ РАЙОН

ОЛОННИНСКИЙ РАЙОН

ОНОНСКИЙ РАЙОН

МАСШТАБ 1 : 500 000.

КАРТА 15.2.10. СХЕМА ГРАНИЦ МОГОЙТУЙСКОГО РАЙОНА ЗАБАЙКАЛЬСКОГО КРАЯ










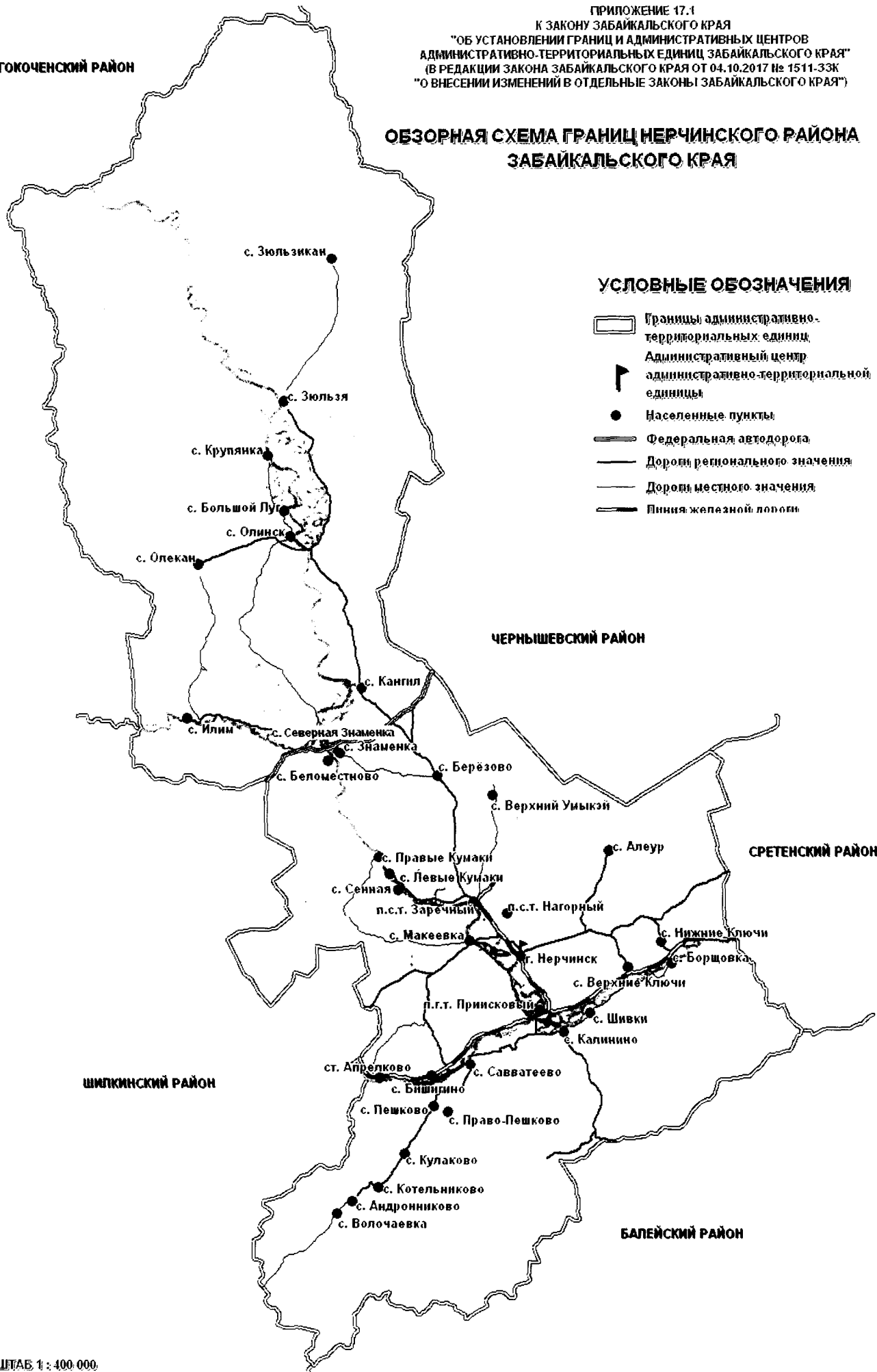
ПРИЛОЖЕНИЕ 17.1
 К ЗАКОНУ ЗАБАЙКАЛЬСКОГО КРАЯ
 "Об Установлении границ и административных центров
 административно-территориальных единиц Забайкальского края"
 (в редакции Закона Забайкальского края от 04.10.2017 № 1511-ЗЗК
 "О внесении изменений в отдельные законы Забайкальского края")

ТУНГОКОЧЕНСКИЙ РАЙОН

**ОБЗОРНАЯ СХЕМА ГРАНИЦ НЕРЧИНСКОГО РАЙОНА
 ЗАБАЙКАЛЬСКОГО КРАЯ**

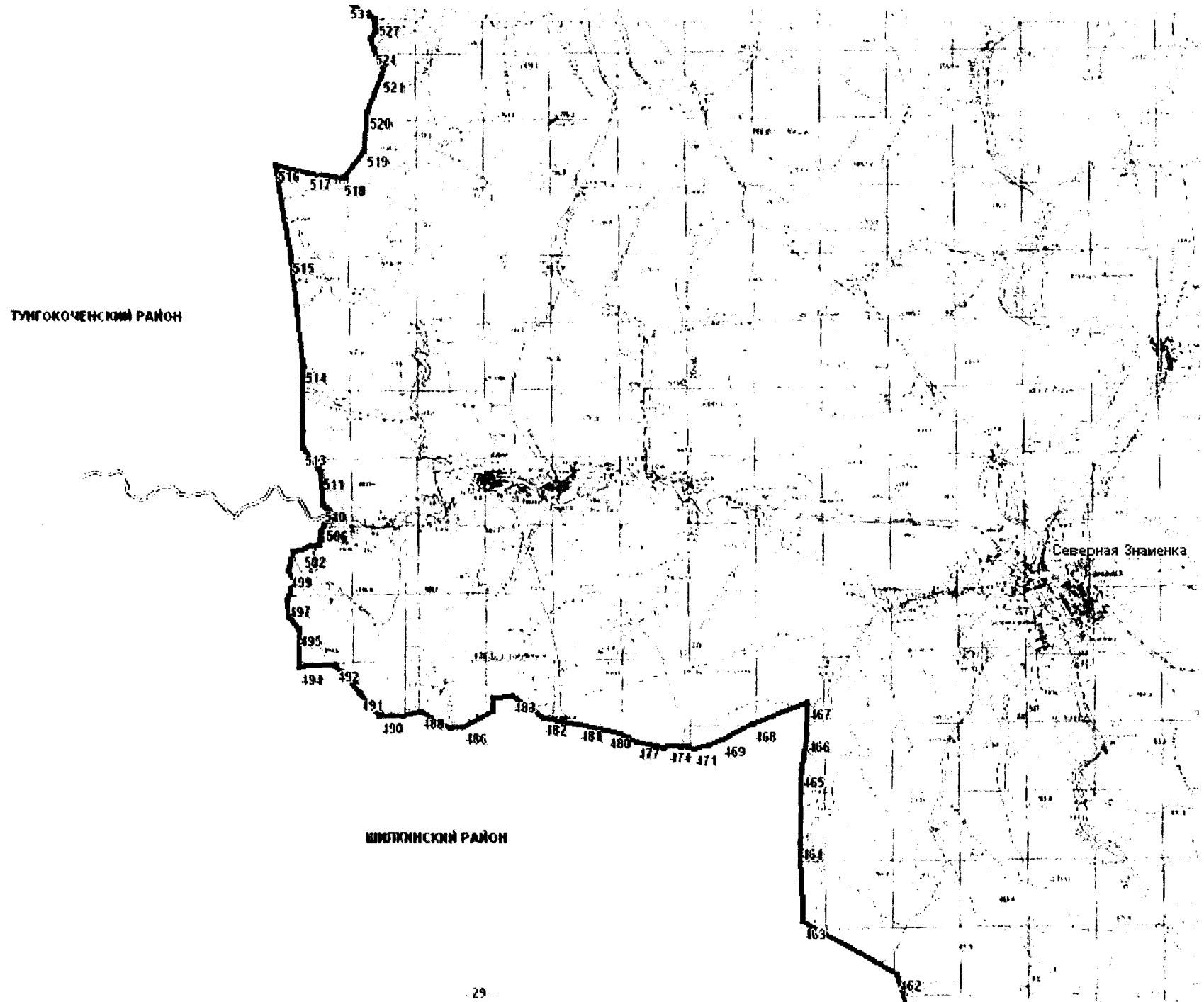
УСЛОВНЫЕ ОБОЗНАЧЕНИЯ

-  Границы административно-территориальных единиц
-  Административный центр административно-территориальной единицы
-  Населенные пункты
-  Федеральная автодорога
-  Дороги регионального значения
-  Дороги местного значения
-  Линия железной дороги



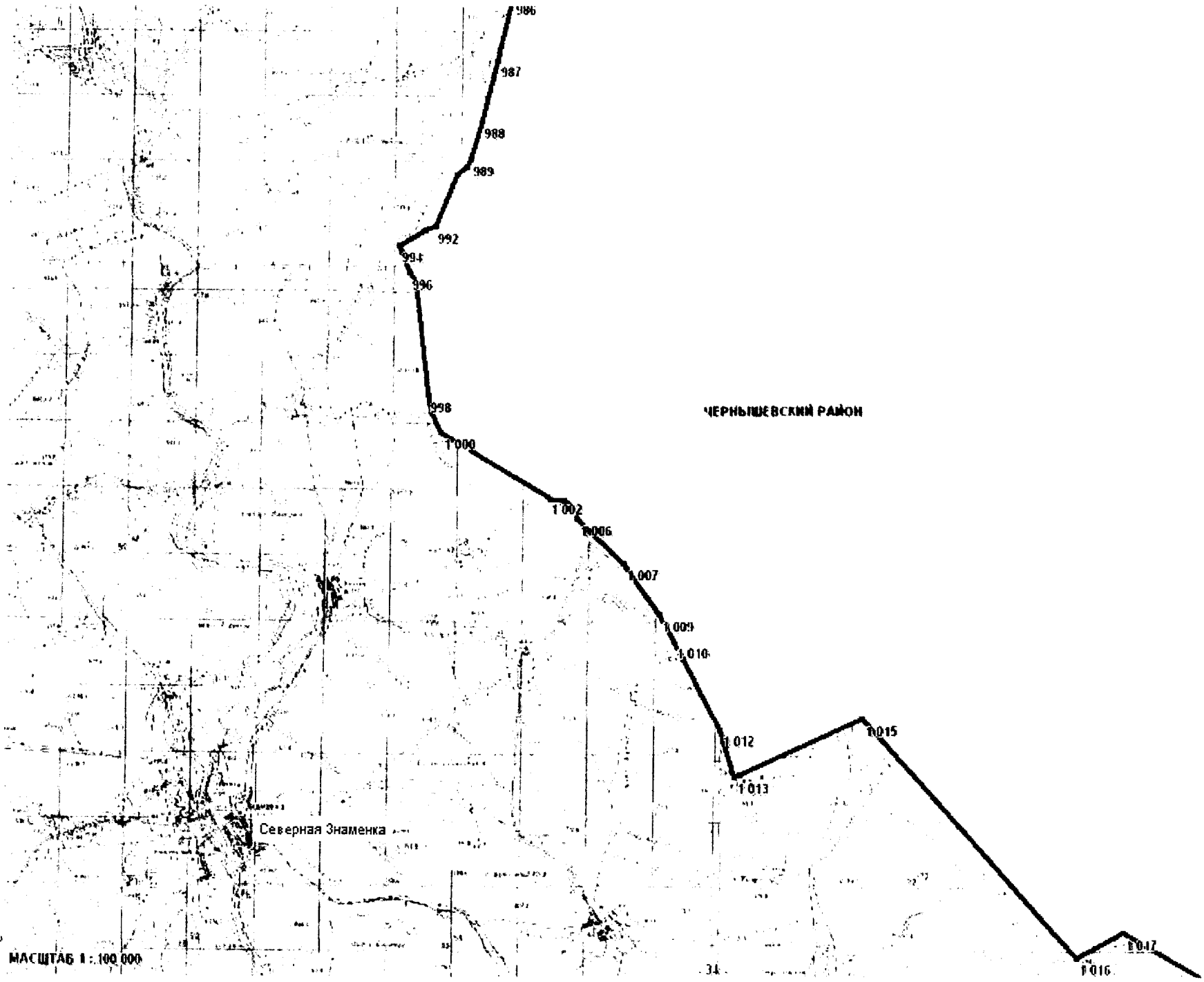
МАСШТАБ 1 : 400 000.

КАРТА 17.2.4. СХЕМА ГРАНИЦ НЕРЧИНСКОГО РАЙОНА ЗАБАЙКАЛЬСКОГО КРАЯ



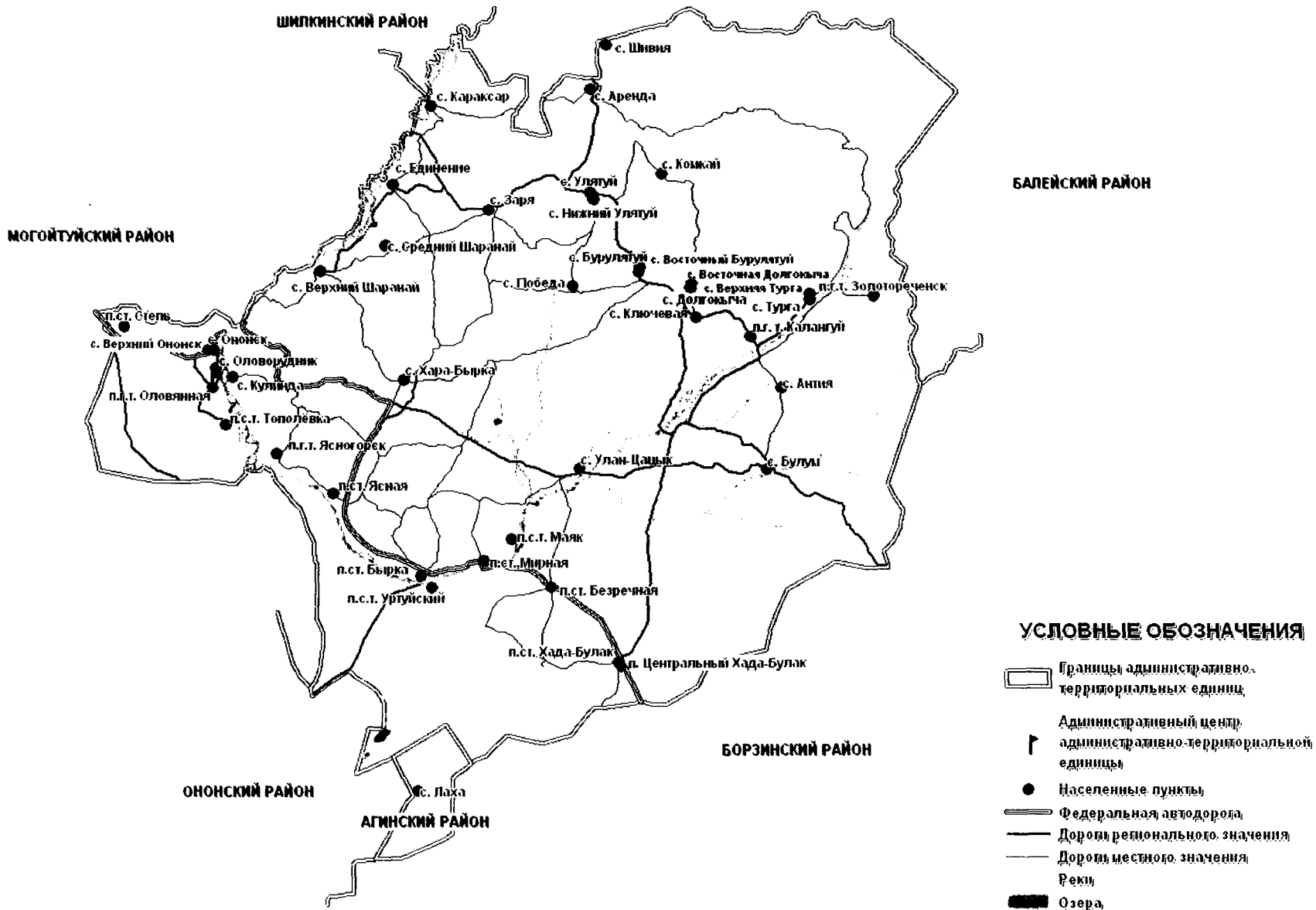
МАСШТАБ 1 : 100 000

КАРТА 17.2.9. СХЕМА ГРАНИЦ НЕРЧИНСКОГО РАЙОНА ЗАБАЙКАЛЬСКОГО КРАЯ



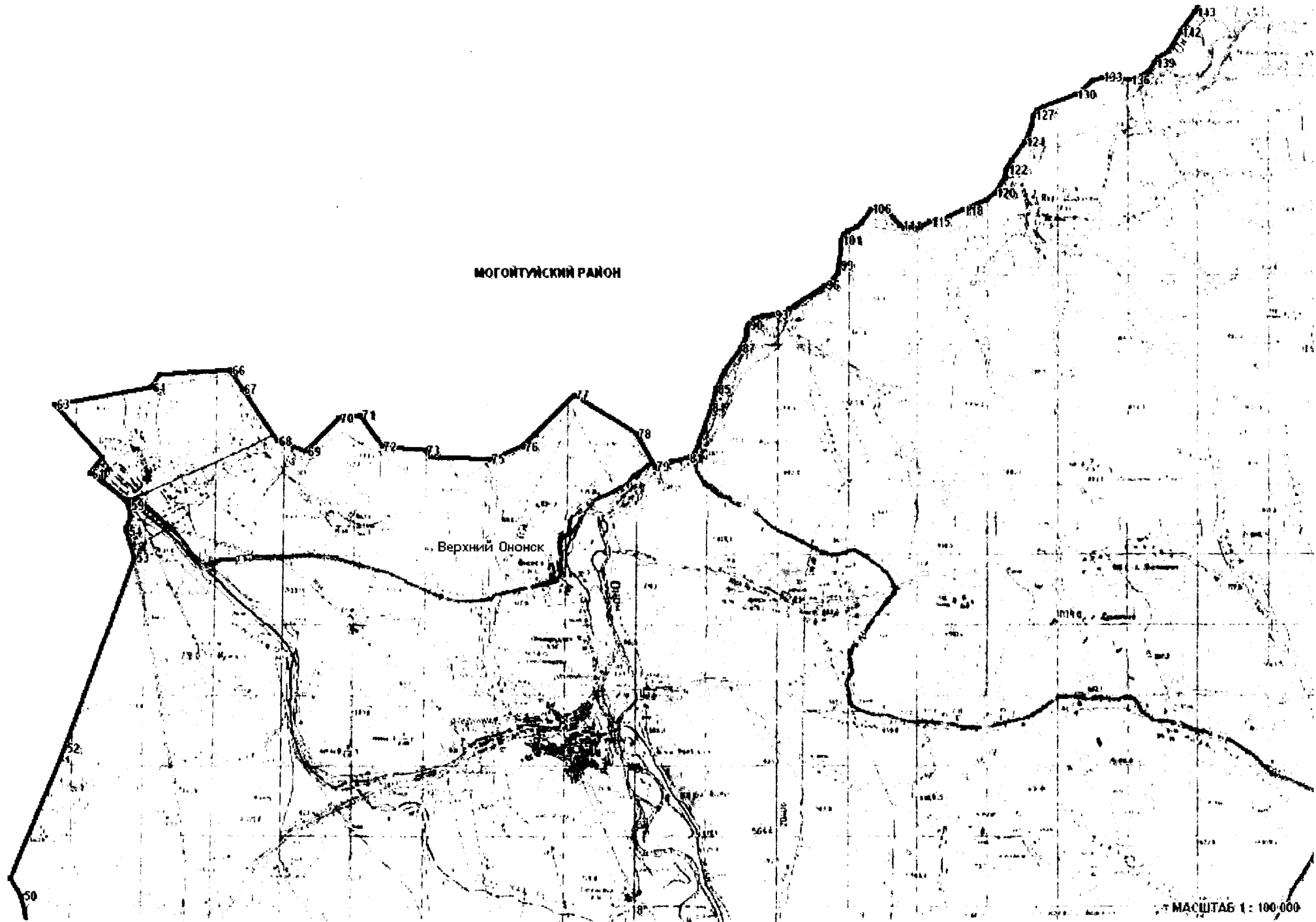
ПРИЛОЖЕНИЕ 19.1
 К ЗАКОНУ ЗАБАЙКАЛЬСКОГО КРАЯ
 "ОБ УСТАНОВЛЕНИИ ГРАНИЦ И АДМИНИСТРАТИВНЫХ ЦЕНТРОВ
 АДМИНИСТРАТИВНО-ТЕРРИТОРИАЛЬНЫХ ЕДИНИЦ ЗАБАЙКАЛЬСКОГО КРАЯ"
 (В РЕДАКЦИИ ЗАКОНА ЗАБАЙКАЛЬСКОГО КРАЯ ОТ 04.10.2017 № 1511-ЗЗК
 "О ВНЕСЕНИИ ИЗМЕНЕНИЙ В ОТДЕЛЬНЫЕ ЗАКОНЫ ЗАБАЙКАЛЬСКОГО КРАЯ")

ОБЗОРНАЯ СХЕМА ГРАНИЦ ОЛОВЯННИНСКОГО РАЙОНА ЗАБАЙКАЛЬСКОГО КРАЯ

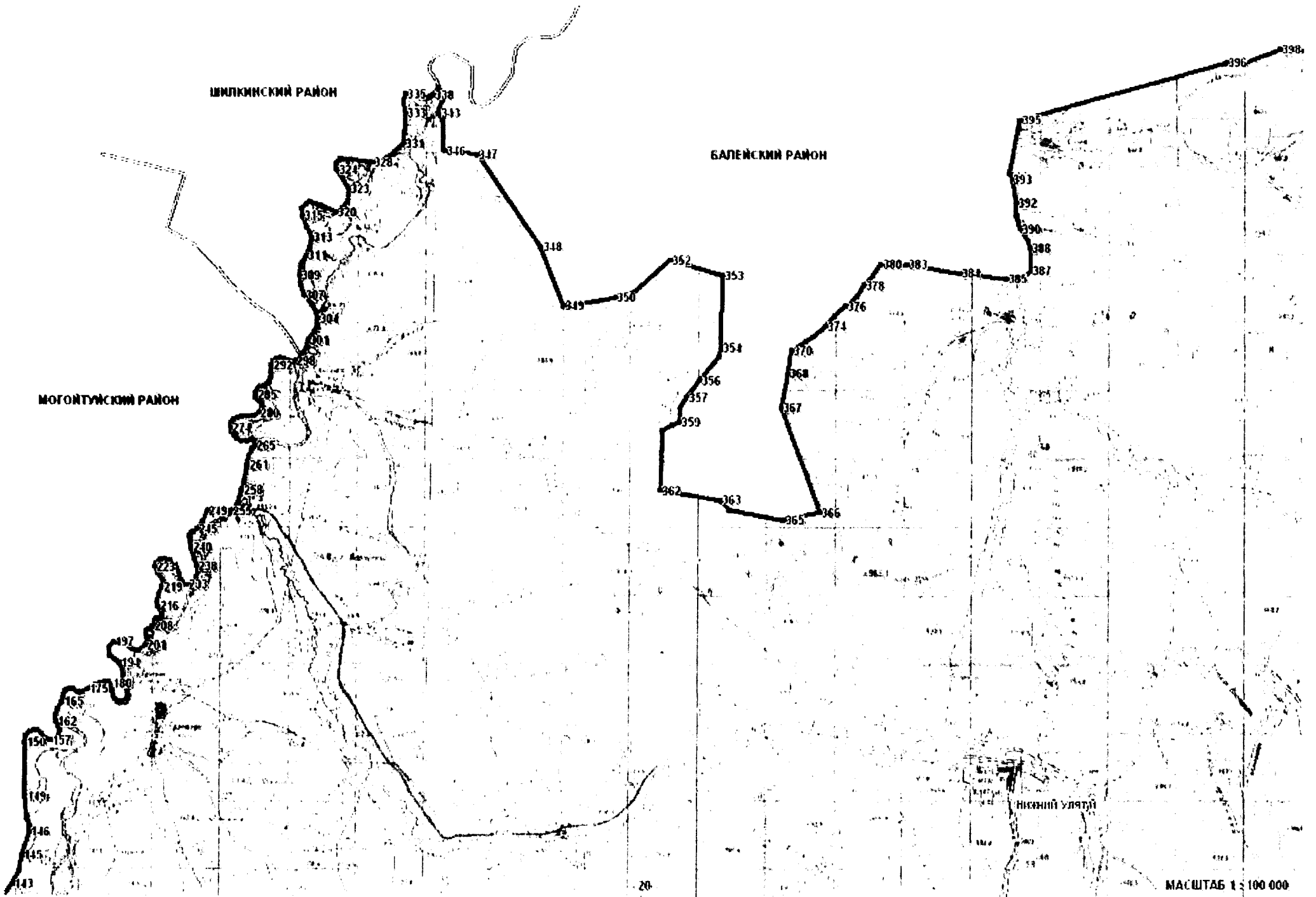


МАСШТАБ 1 : 500 000.

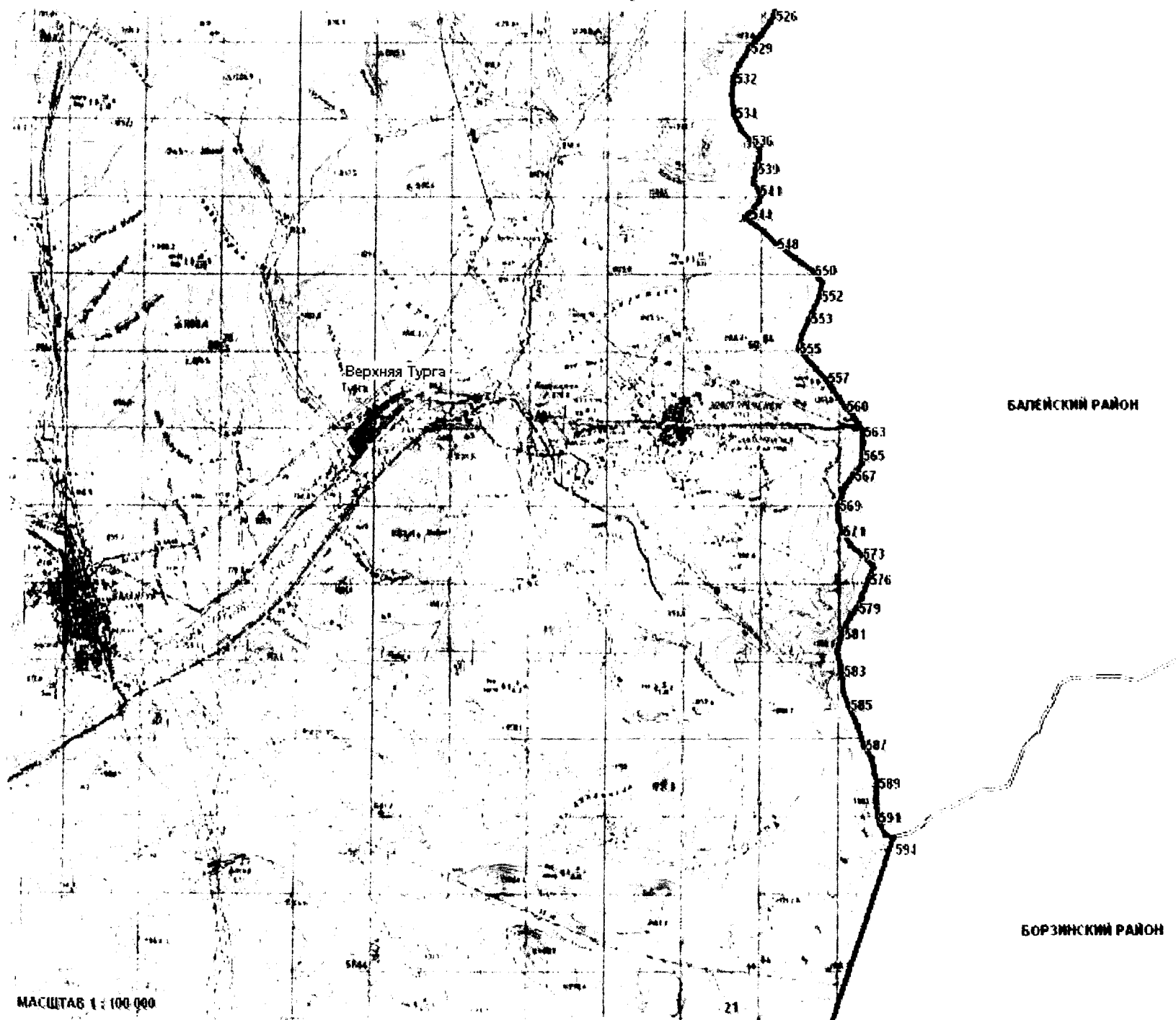
КАРТА 19.2.3. СХЕМА ГРАНИЦ ОЛОВЯННИНСКОГО РАЙОНА ЗАБАЙКАЛЬСКОГО КРАЯ



КАРТА 19.2.4. СХЕМА ГРАНИЦ ОЛОВЯННИНСКОГО РАЙОНА ЗАБАЙКАЛЬСКОГО КРАЯ

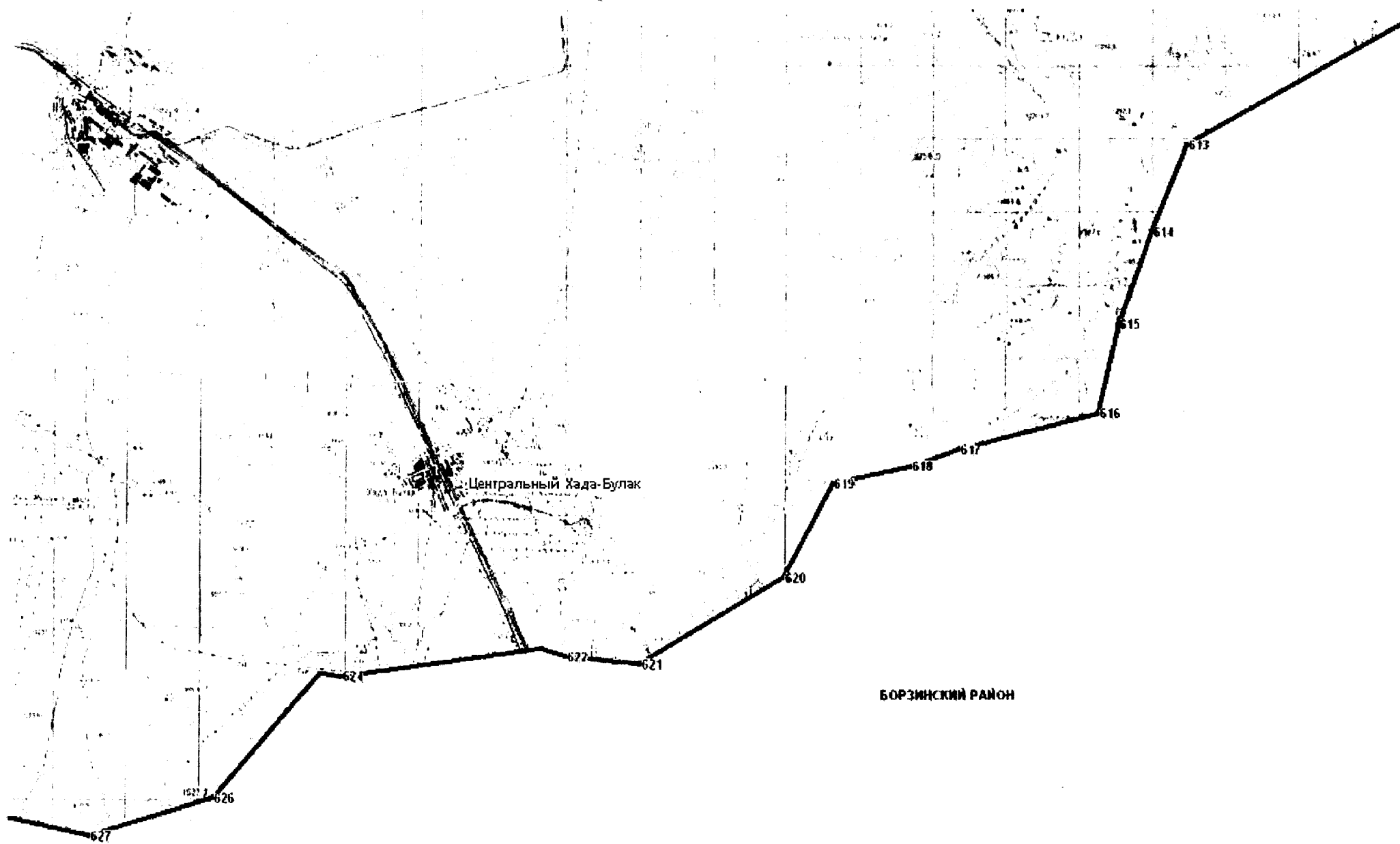


КАРТА 19.2.6. СХЕМА ГРАНИЦ ОЛОВЯННИНСКОГО РАЙОНА ЗАБАЙКАЛЬСКОГО КРАЯ



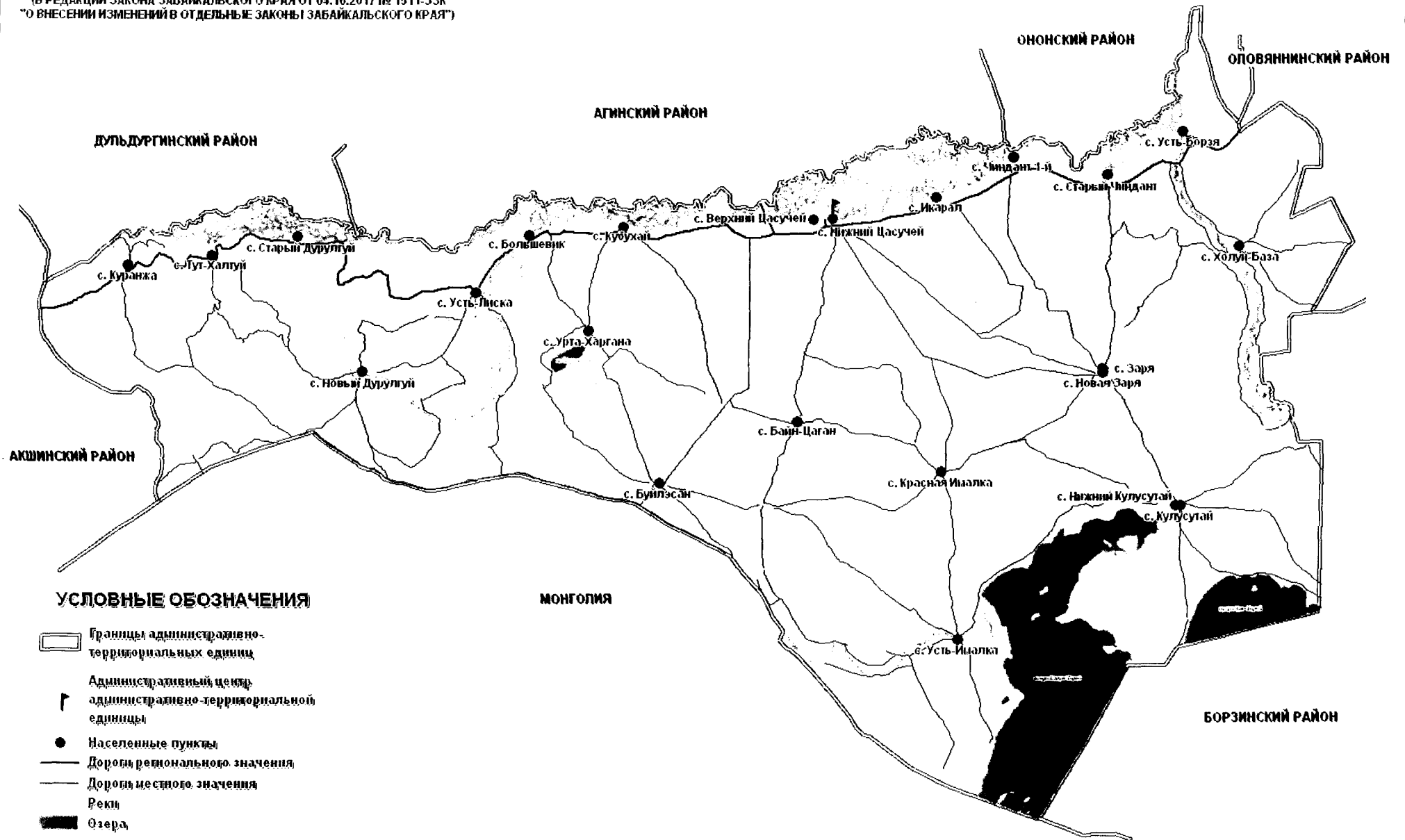
МАСШТАБ 1 : 100 000

КАРТА 19.2.8. СХЕМА ГРАНИЦ ОЛОВЯННИНСКОГО РАЙОНА ЗАБАЙКАЛЬСКОГО КРАЯ



ОБЗОРНАЯ СХЕМА ГРАНИЦ ОНОНСКОГО РАЙОНА ЗАБАЙКАЛЬСКОГО КРАЯ

ПРИЛОЖЕНИЕ 20.1
 К ЗАКОНУ ЗАБАЙКАЛЬСКОГО КРАЯ
 "ОБ УСТАНОВЛЕНИИ ГРАНИЦ И АДМИНИСТРАТИВНЫХ ЦЕНТРОВ
 АДМИНИСТРАТИВНО-ТЕРРИТОРИАЛЬНЫХ ЕДИНИЦ ЗАБАЙКАЛЬСКОГО КРАЯ"
 (В РЕДАКЦИИ ЗАКОНА ЗАБАЙКАЛЬСКОГО КРАЯ ОТ 04.10.2017 № 1511-ЗЗК
 "О ВНЕСЕНИИ ИЗМЕНЕНИЙ В ОТДЕЛЬНЫЕ ЗАКОНЫ ЗАБАЙКАЛЬСКОГО КРАЯ")

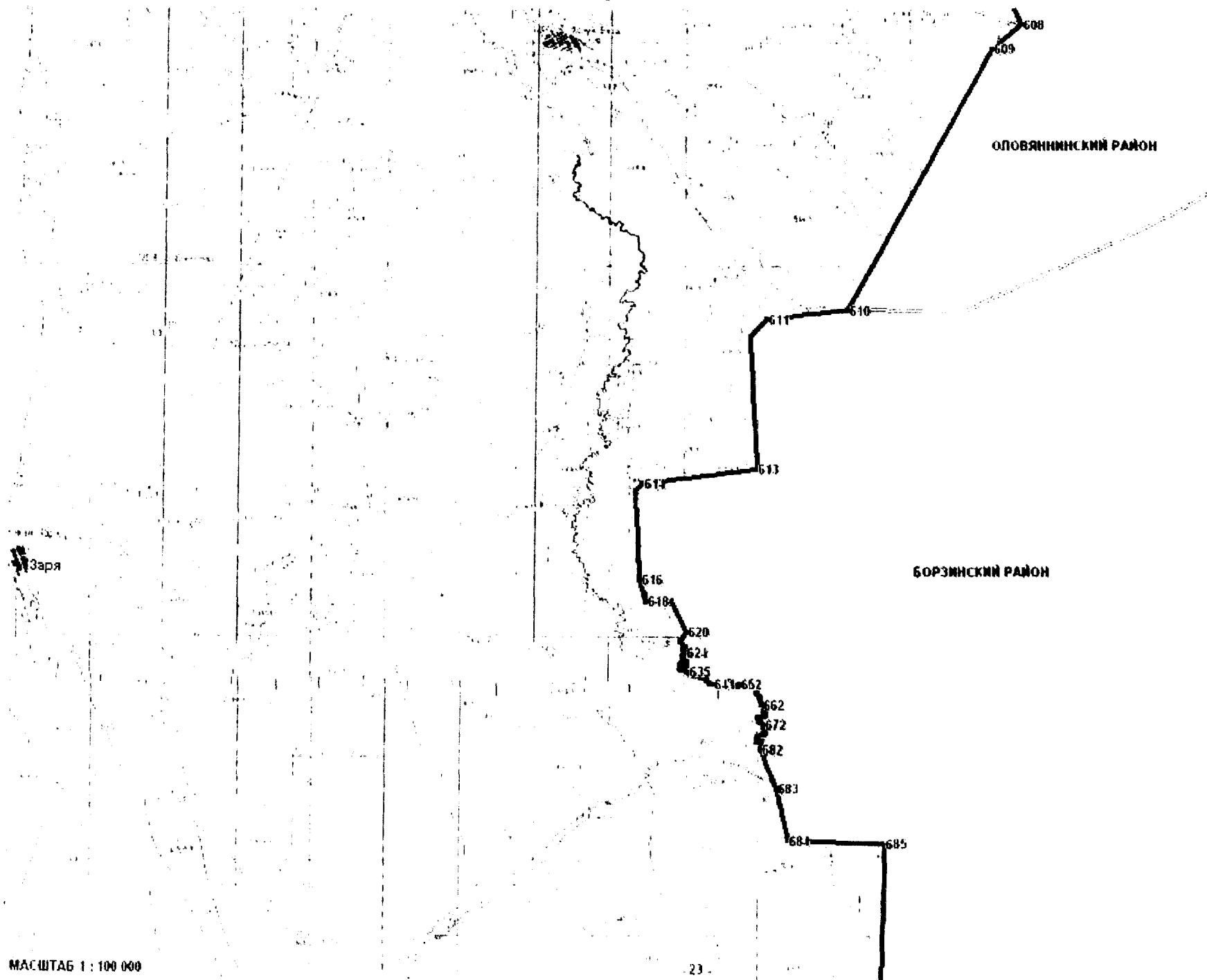


УСЛОВНЫЕ ОБОЗНАЧЕНИЯ

- Границы административно-территориальных единиц
- Административный центр административно-территориальной единицы
- Населенные пункты
- Дороги регионального значения
- Дороги местного значения
- Реки
- Озера

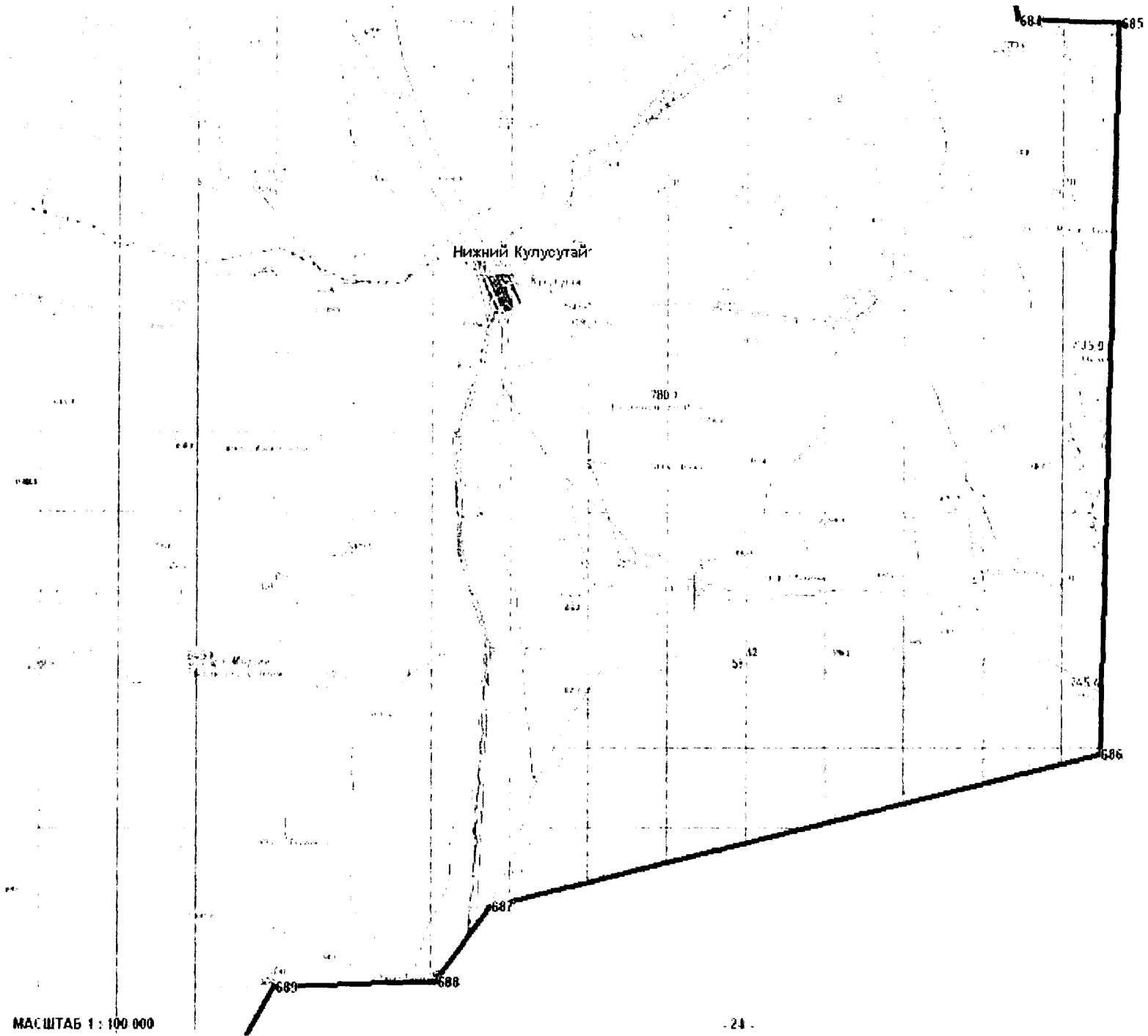
МАСШТАБ 1 : 400 000

КАРТА 20.2.6. СХЕМА ГРАНИЦ ОНОНСКОГО РАЙОНА ЗАБАЙКАЛЬСКОГО КРАЯ



МАСШТАБ 1 : 100 000

КАРТА 20.2.7. СХЕМА ГРАНИЦ ОНОНСКОГО РАЙОНА ЗАБАЙКАЛЬСКОГО КРАЯ











БОРЗНЯНСКИЙ РАЙОН

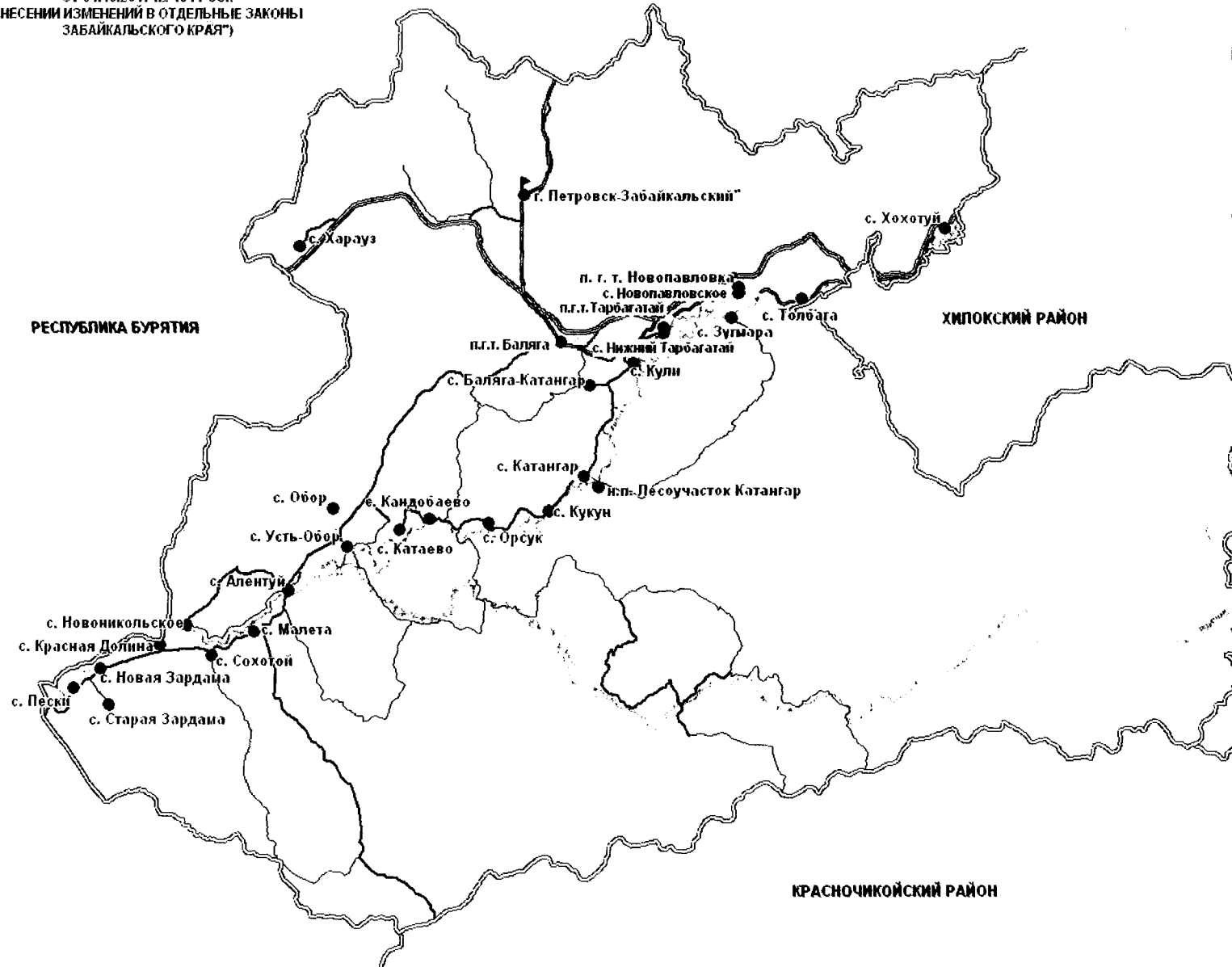
МАСШТАБ 1 : 100 000

ПРИЛОЖЕНИЕ 21.1
 К ЗАКОНУ ЗАБАЙКАЛЬСКОГО КРАЯ
 "Об УСТАНОВЛЕНИИ ГРАНИЦ И АДМИНИСТРАТИВНЫХ ЦЕНТРОВ
 АДМИНИСТРАТИВНО-ТЕРРИТОРИАЛЬНЫХ ЕДИНИЦ
 ЗАБАЙКАЛЬСКОГО КРАЯ"
 (В РЕДАКЦИИ ЗАКОНА ЗАБАЙКАЛЬСКОГО КРАЯ
 ОТ 04.10.2017 № 1511-ЗЗК
 "О ВНЕСЕНИИ ИЗМЕНЕНИЙ В ОТДЕЛЬНЫЕ ЗАКОНЫ
 ЗАБАЙКАЛЬСКОГО КРАЯ")

ОБЗОРНАЯ СХЕМА ГРАНИЦ ПЕТРОВСК-ЗАБАЙКАЛЬСКОГО РАЙОНА ЗАБАЙКАЛЬСКОГО КРАЯ

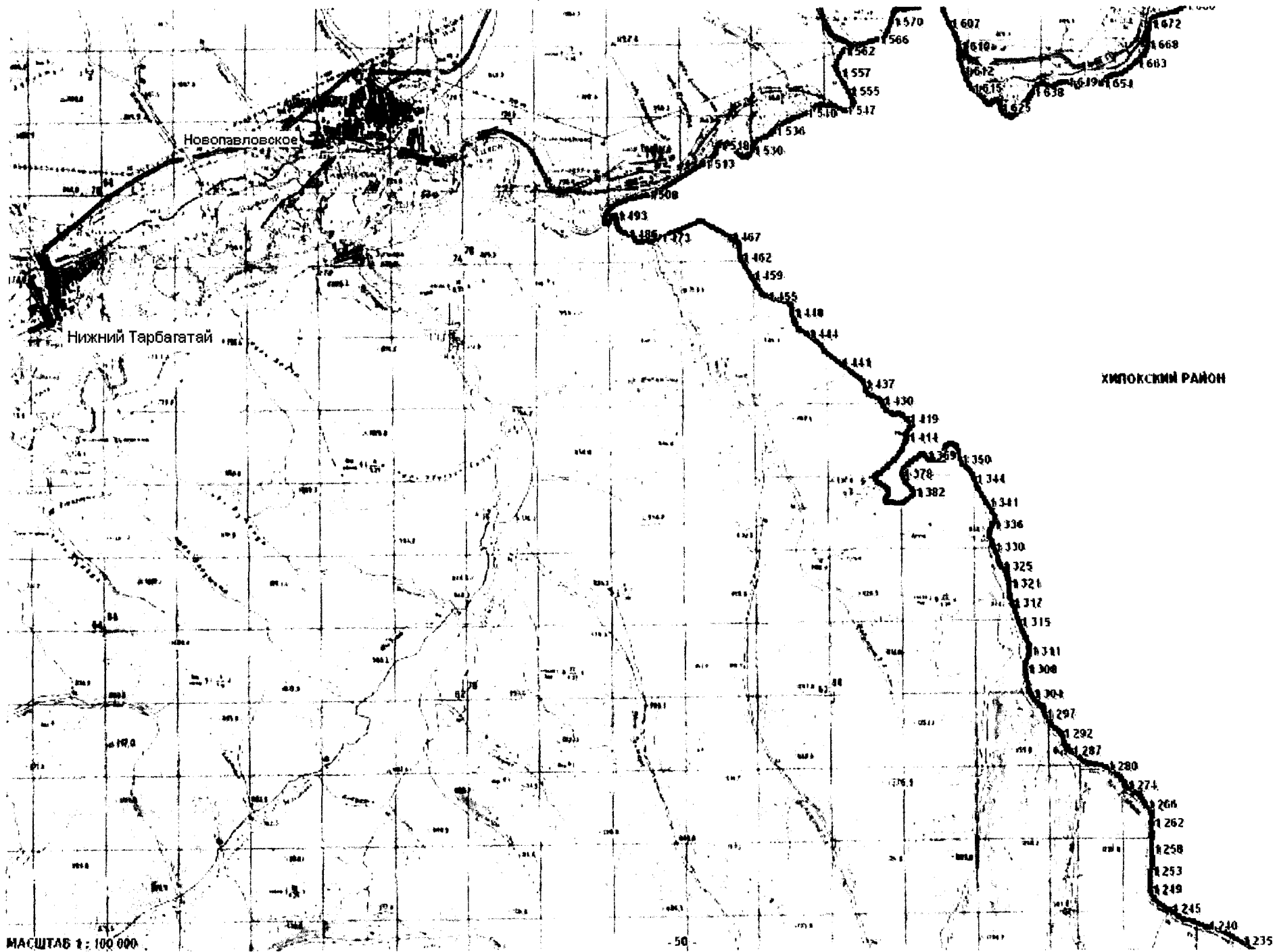
УСЛОВНЫЕ ОБОЗНАЧЕНИЯ

-  Границы административно-территориальных единиц
-  Административный центр административно-территориальной единицы
-  Населенные пункты
-  Линия железной дороги
-  Федеральная автодорога
-  Дороги регионального значения
-  Дороги местного значения
-  Реки



МАСШТАБ 1 : 500 000

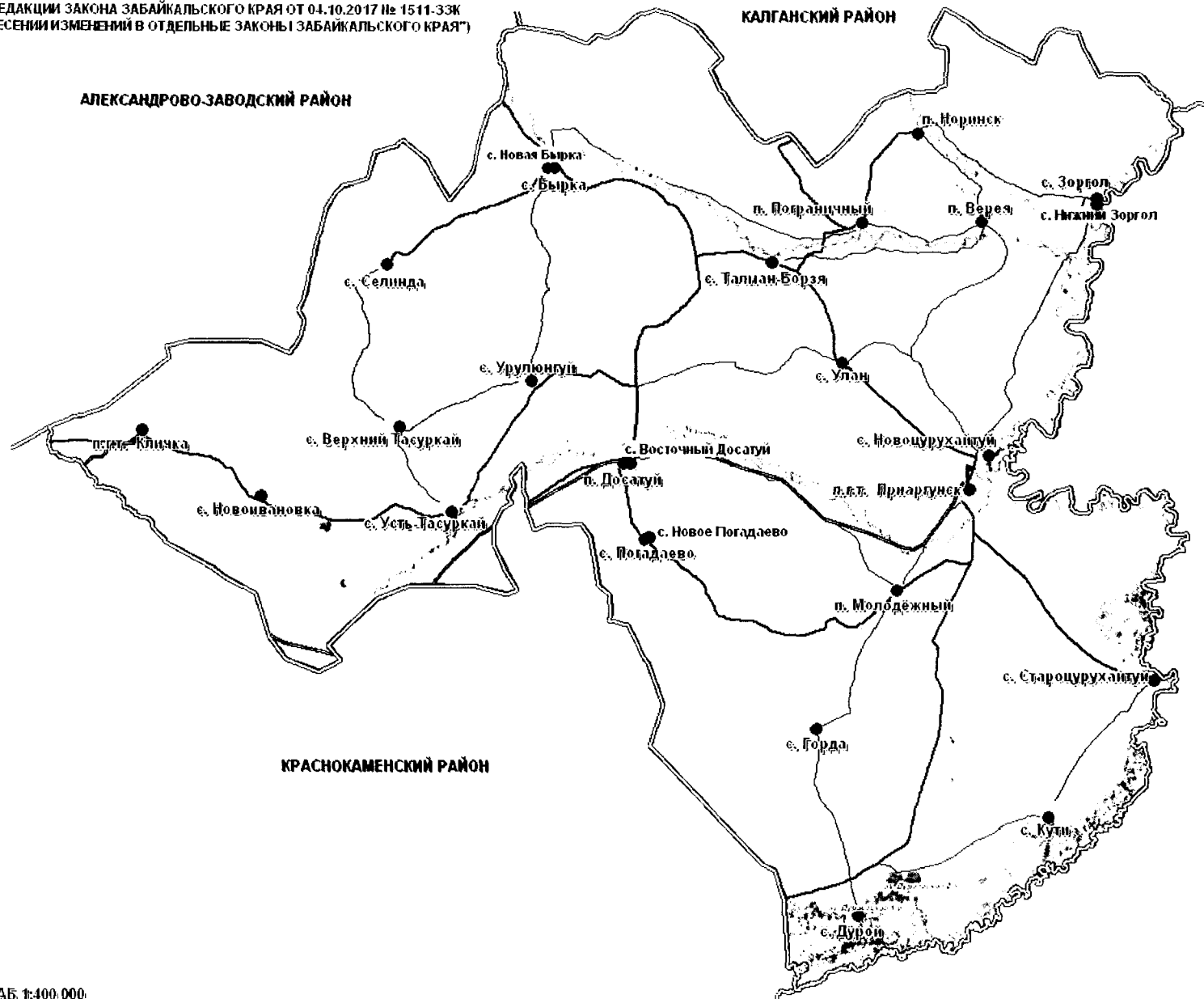
КАРТА 21.2.5. СХЕМА ГРАНИЦ ПЕТРОВСК-ЗАБАЙКАЛЬСКОГО РАЙОНА ЗАБАЙКАЛЬСКОГО КРАЯ



МАСШТАБ 1 : 100 000









ПРИЛОЖЕНИЕ 22.1
 К ЗАКОНУ ЗАБАЙКАЛЬСКОГО КРАЯ
 "Об установлении границ и административных центров
 административно-территориальных единиц Забайкальского края"
 (в редакции Закона Забайкальского края от 04.10.2017 № 1511-ЗЗК
 "О внесении изменений в отдельные законы Забайкальского края")

ОБЗОРНАЯ СХЕМА ГРАНИЦ ПРИАРГУНСКОГО РАЙОНА ЗАБАЙКАЛЬСКОГО КРАЯ



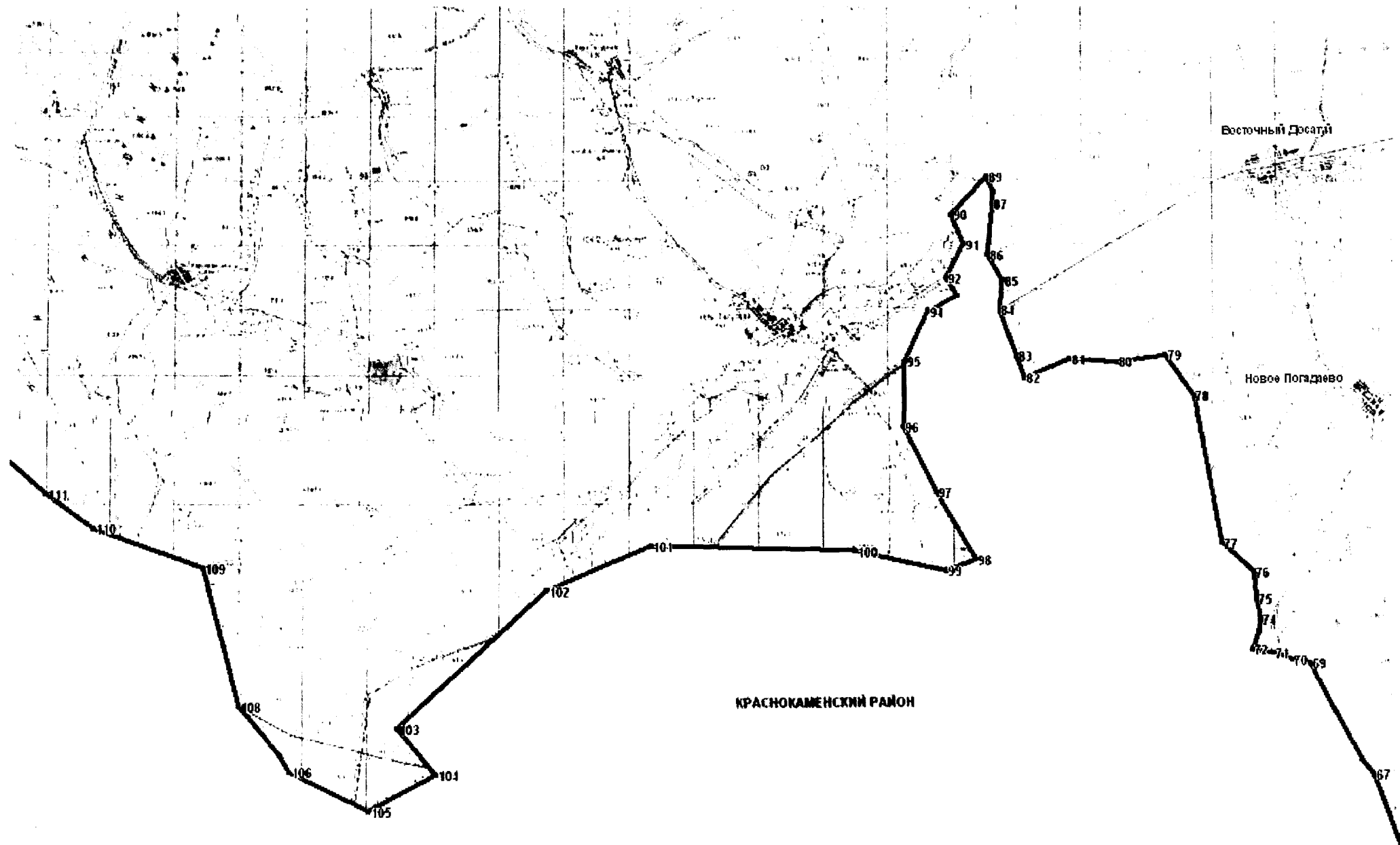
КИТАЙ

УСЛОВНЫЕ ОБОЗНАЧЕНИЯ

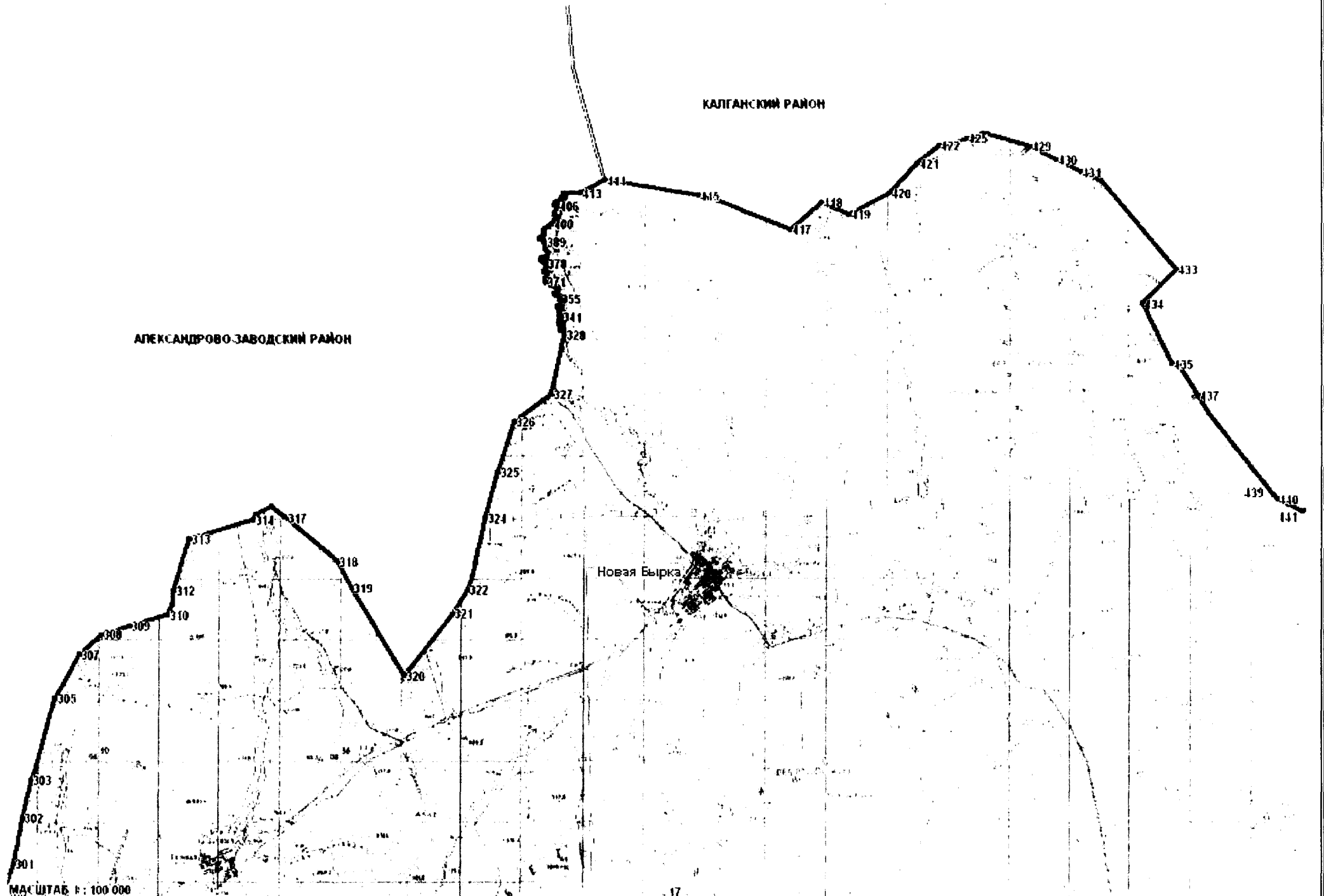
-  Границы административно-территориальных единиц
-  Административный центр административно-территориальной единицы
-  Населенные пункты
-  Дороги регионального значения
-  Дороги местного значения
-  Линия железной дороги
-  Реки
-  Озера

МАСШТАБ 1:400.000

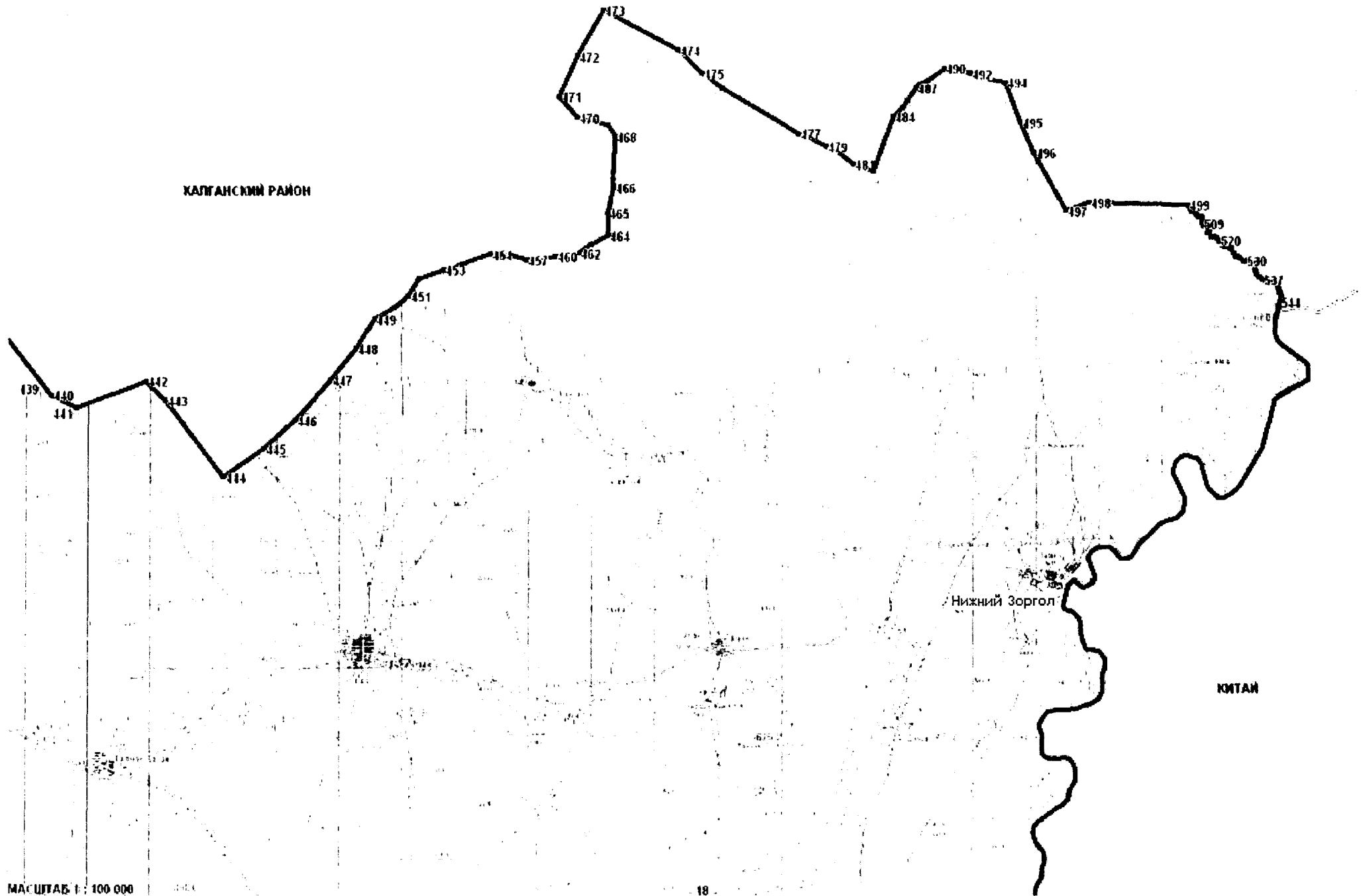
КАРТА 22.2.2. СХЕМА ГРАНИЦ ПРИАРГУНСКОГО РАЙОНА ЗАБАЙКАЛЬСКОГО КРАЯ



КАРТА 22.2.4. СХЕМА ГРАНИЦ ПРИАРГУНСКОГО РАЙОНА ЗАБАЙКАЛЬСКОГО КРАЯ

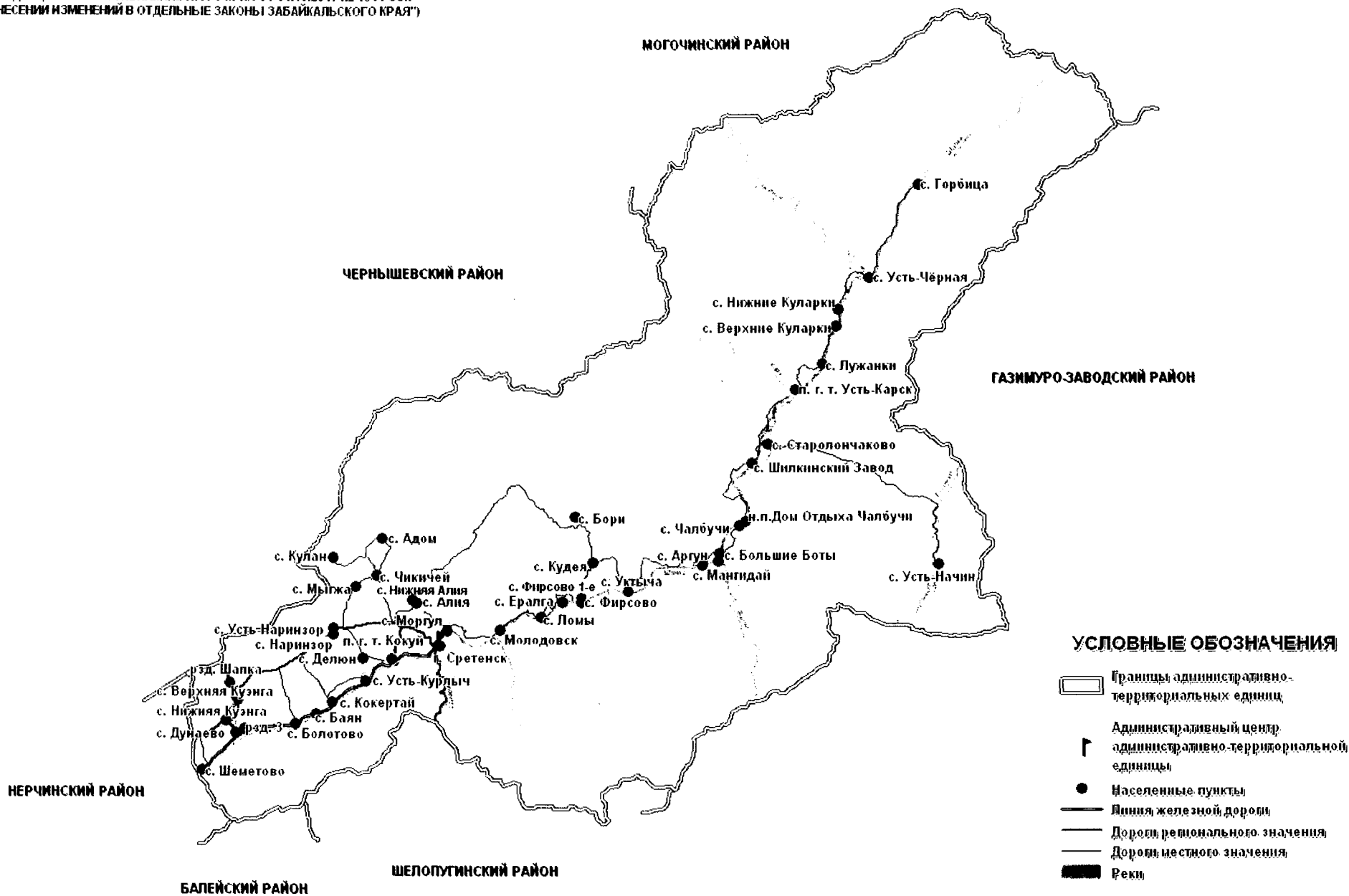


КАРТА 22.2.5. СХЕМА ГРАНИЦ ПРИАРГУНСКОГО РАЙОНА ЗАБАЙКАЛЬСКОГО КРАЯ



ПРИЛОЖЕНИЕ 23.1
 К ЗАКОНУ ЗАБАЙКАЛЬСКОГО КРАЯ
 "ОБ УСТАНОВЛЕНИИ ГРАНИЦ И АДМИНИСТРАТИВНЫХ ЦЕНТРОВ
 АДМИНИСТРАТИВНО-ТЕРРИТОРИАЛЬНЫХ ЕДИНИЦ ЗАБАЙКАЛЬСКОГО КРАЯ"
 (В РЕДАКЦИИ ЗАКОНА ЗАБАЙКАЛЬСКОГО КРАЯ ОТ 04.10.2017 № 1514-ЗЗК
 "О ВНЕСЕНИИ ИЗМЕНЕНИЙ В ОТДЕЛЬНЫЕ ЗАКОНЫ ЗАБАЙКАЛЬСКОГО КРАЯ")

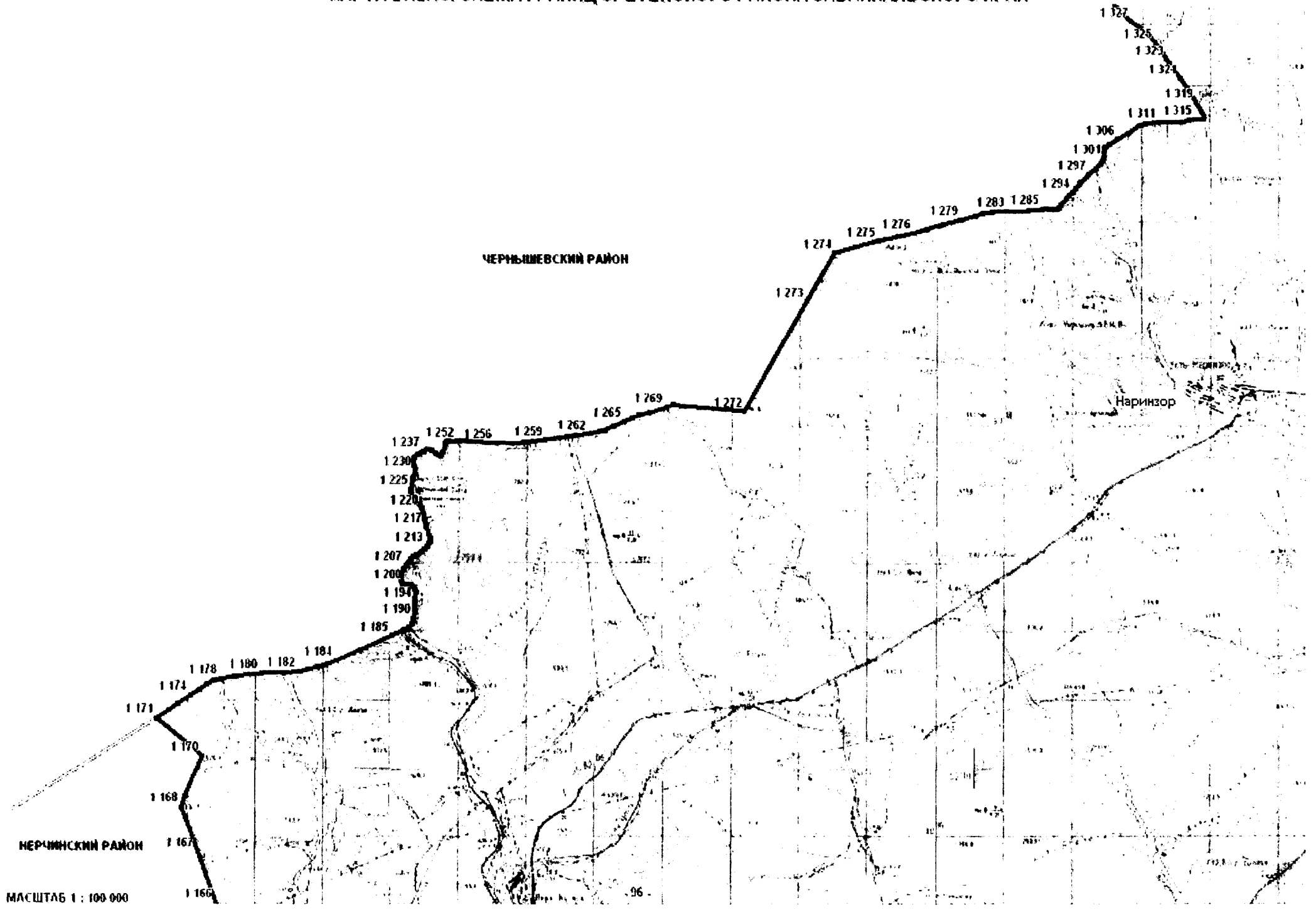
ОБЗОРНАЯ СХЕМА ГРАНИЦ СРЕТЕНСКОГО РАЙОНА ЗАБАЙКАЛЬСКОГО КРАЯ



- ### УСЛОВНЫЕ ОБОЗНАЧЕНИЯ
- Границы административно-территориальных единиц
 - Административный центр административно-территориальной единицы
 - Населенные пункты
 - Линия железной дороги
 - Дороги регионального значения
 - Дороги местного значения
 - Реки

МАСШТАБ 1 : 300 000

КАРТА 23.2.10. СХЕМА ГРАНИЦ СРЕТЕНСКОГО РАЙОНА ЗАБАЙКАЛЬСКОГО КРАЯ



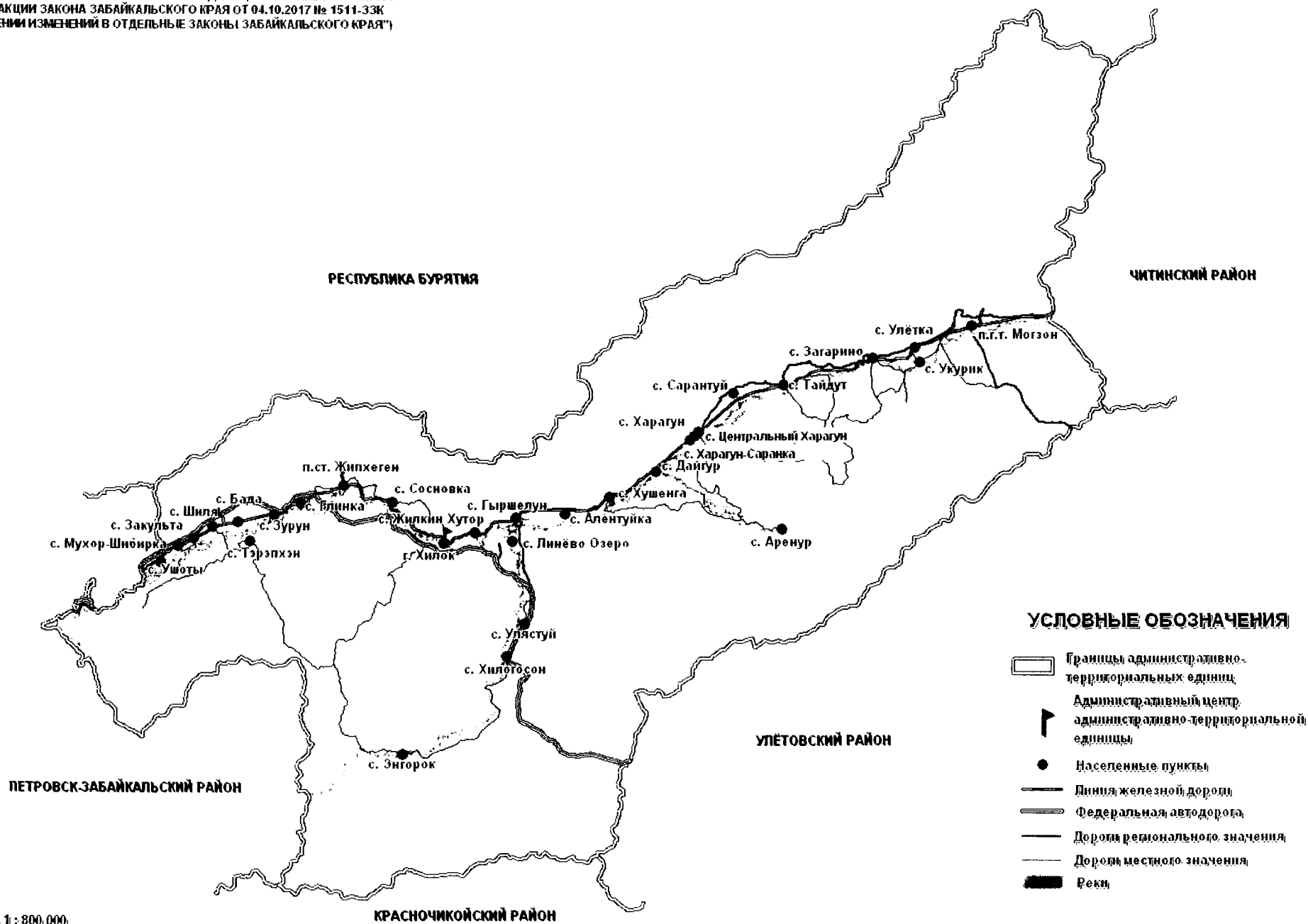
ЧЕРНЫШЕВСКИЙ РАЙОН

НЕРЧИНСКИЙ РАЙОН

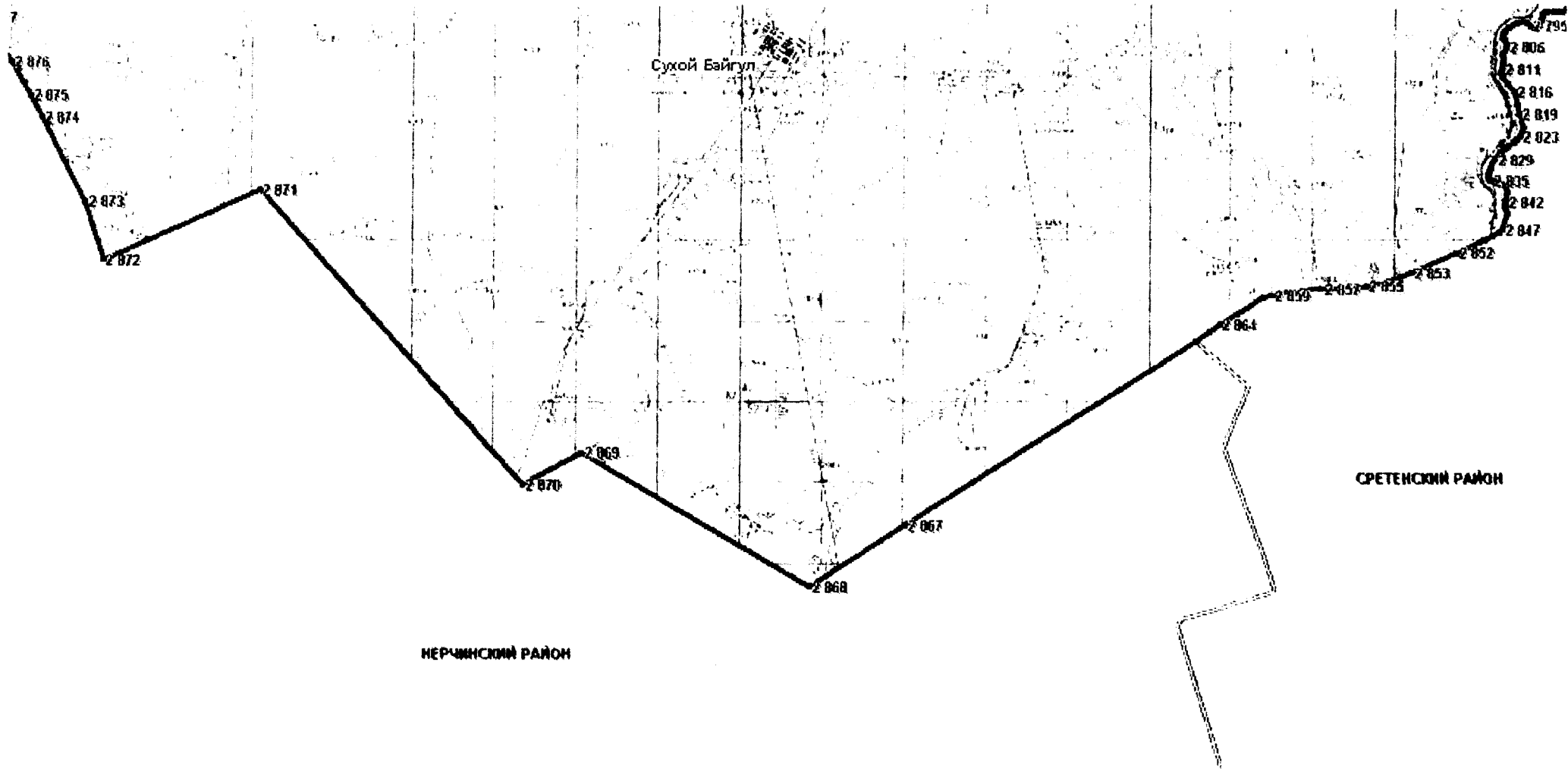
Наринзор

МАСШТАБ 1 : 100 000

ОБЗОРНАЯ СХЕМА ГРАНИЦ ХИЛОКСКОГО РАЙОНА ЗАБАЙКАЛЬСКОГО КРАЯ

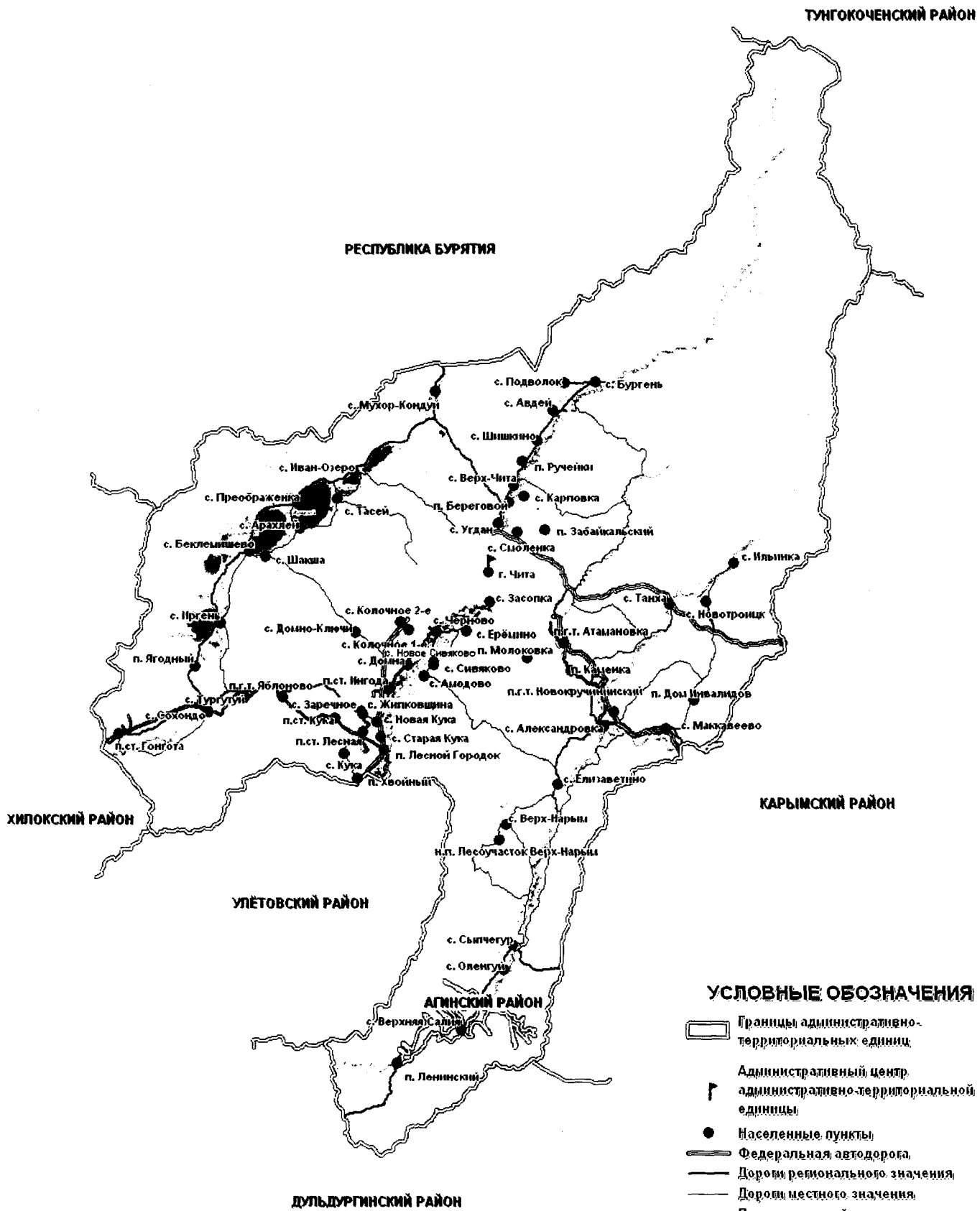


КАРТА 28.2.13. СХЕМА ГРАНИЦ ЧЕРНЫШЕВСКОГО РАЙОНА ЗАБАЙКАЛЬСКОГО КРАЯ



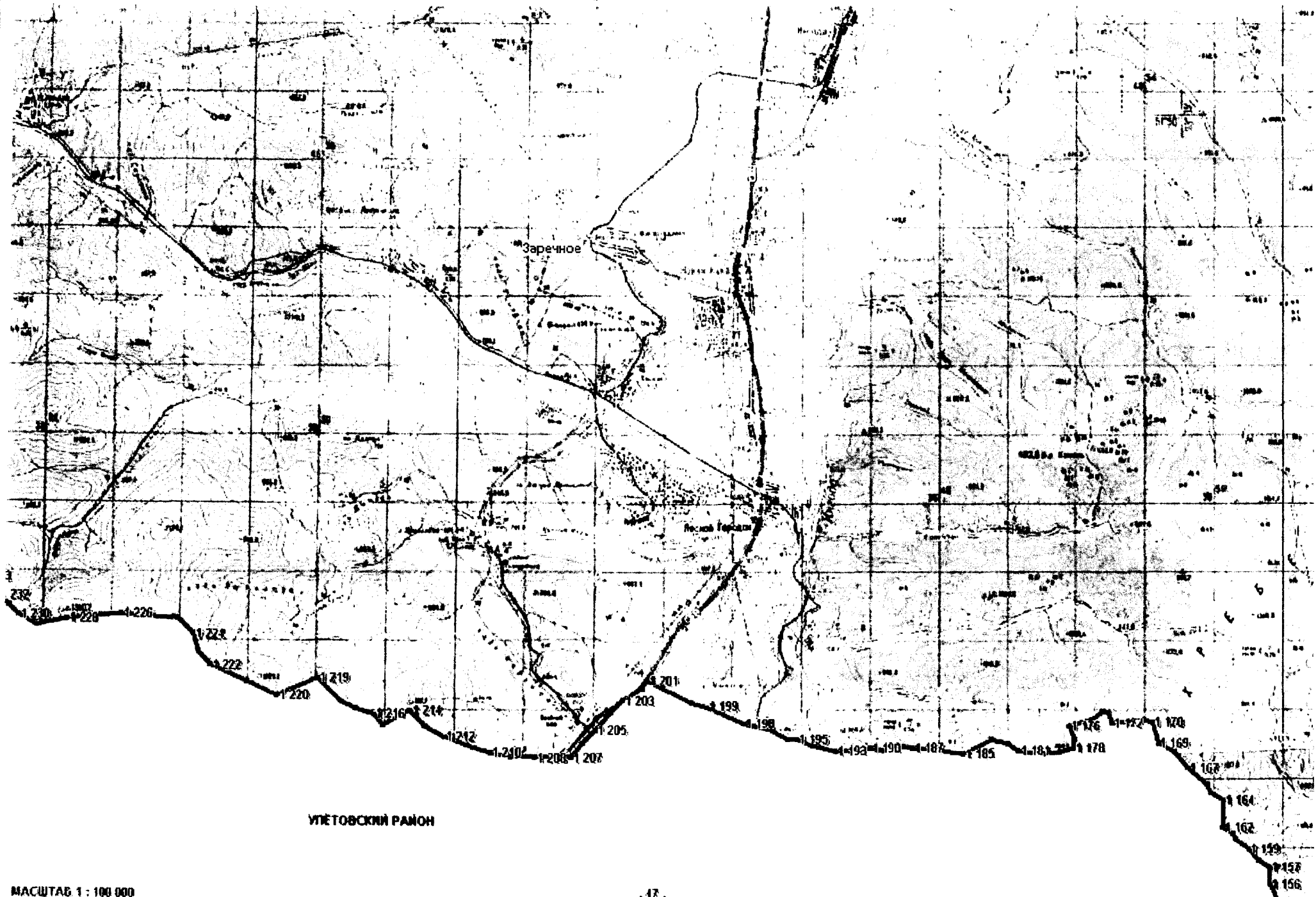
ПРИЛОЖЕНИЕ 29.1
 К ЗАКОНУ ЗАБАЙКАЛЬСКОГО КРАЯ
 "ОБ УСТАНОВЛЕНИИ ГРАНИЦ И АДМИНИСТРАТИВНЫХ ЦЕНТРОВ
 АДМИНИСТРАТИВНО-ТЕРРИТОРИАЛЬНЫХ ЕДИНИЦ ЗАБАЙКАЛЬСКОГО КРАЯ"
 (В РЕДАКЦИИ ЗАКОНА ЗАБАЙКАЛЬСКОГО КРАЯ ОТ 04.10.2017 № 1511-ЗЗК
 "О ВНЕСЕНИИ ИЗМЕНЕНИЙ В ОТДЕЛЬНЫЕ ЗАКОНЫ ЗАБАЙКАЛЬСКОГО КРАЯ")

ОБЗОРНАЯ СХЕМА ГРАНИЦ ЧИТИНСКОГО РАЙОНА ЗАБАЙКАЛЬСКОГО КРАЯ



- УСЛОВНЫЕ ОБОЗНАЧЕНИЯ**
- Границы административно-территориальных единиц
 - Административный центр административно-территориальной единицы
 - Населенные пункты
 - Федеральная автодорога
 - Дороги регионального значения
 - Дороги местного значения
 - Линия железной дороги
 - Реки

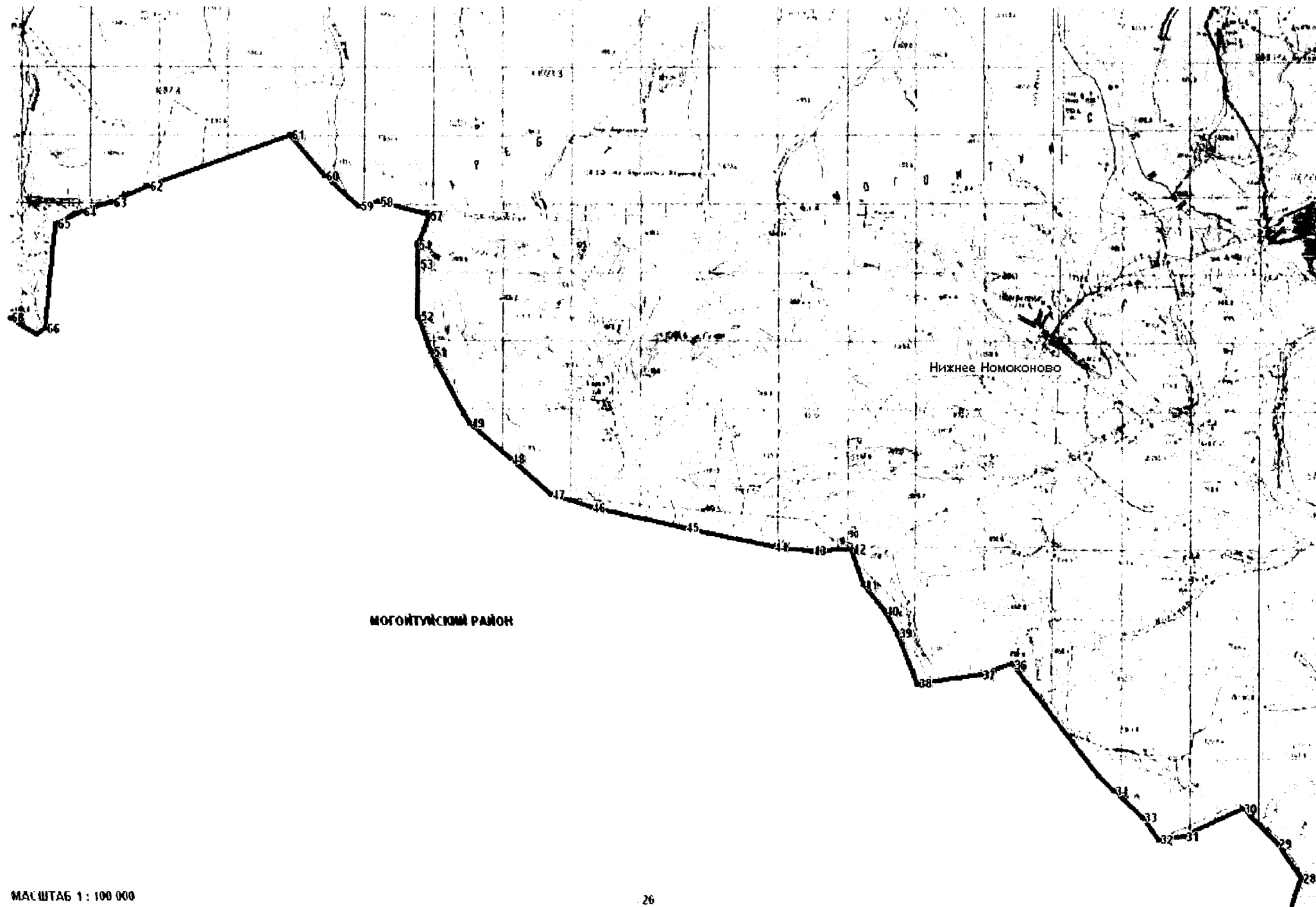
КАРТА 29.2.13. СХЕМА ГРАНИЦ ЧИТИНСКОГО РАЙОНА ЗАБАЙКАЛЬСКОГО КРАЯ



УЛЕТОВСКИЙ РАЙОН

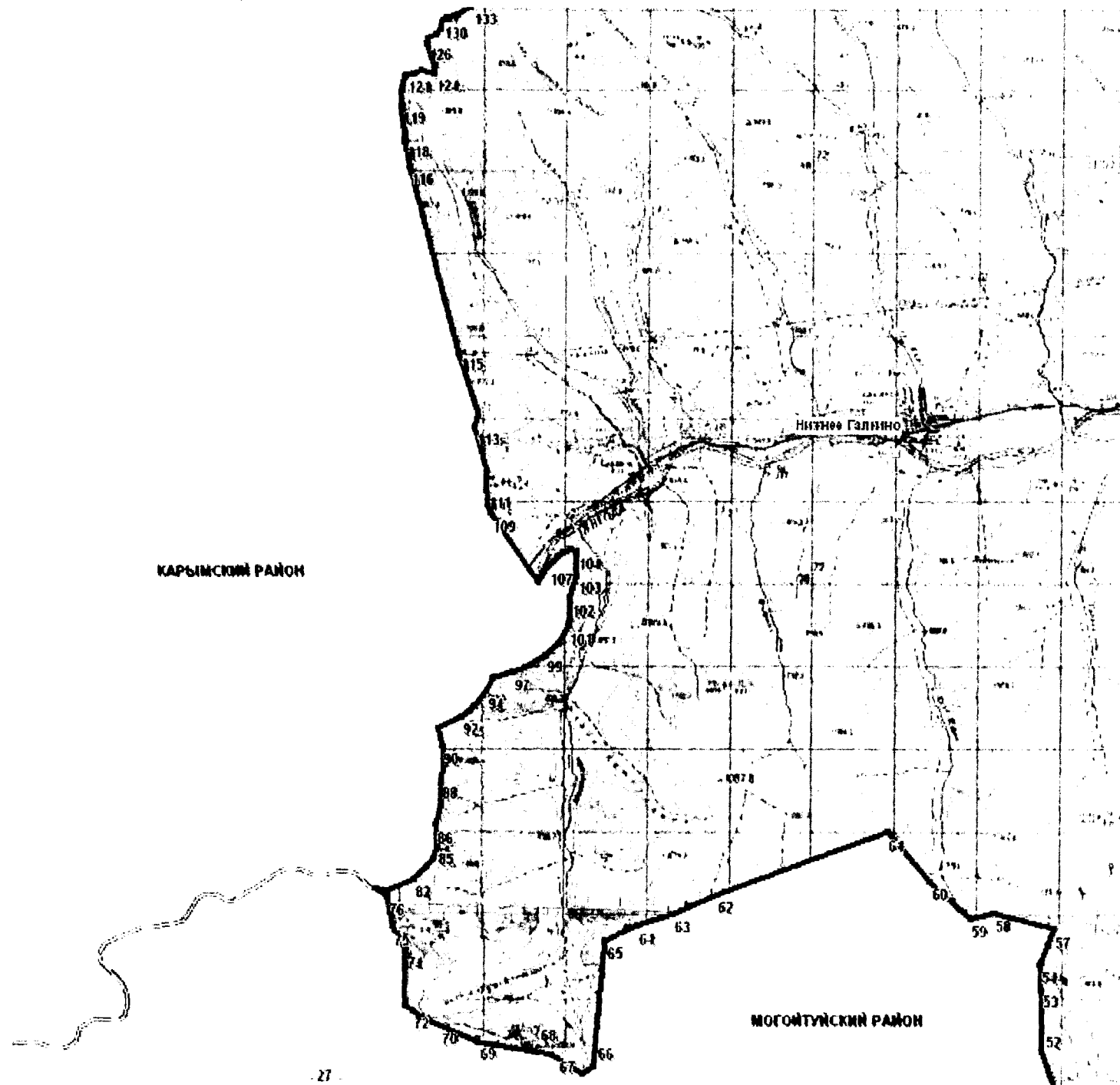
МАСШТАБ 1 : 100 000

КАРТА 31.2.2. СХЕМА ГРАНИЦ ШИЛКИНСКОГО РАЙОНА ЗАБАЙКАЛЬСКОГО КРАЯ



МАШТАБ 1 : 100 000

КАРТА 31.2.3. СХЕМА ГРАНИЦ ШИЛКИНСКОГО РАЙОНА ЗАБАЙКАЛЬСКОГО КРАЯ



КАРЫМСКИЙ РАЙОН

МОГОНТУНСКИЙ РАЙОН

МАСШТАБ 1 : 100 000