

ПРАВИТЕЛЬСТВО ЧЕЛЯБИНСКОЙ ОБЛАСТИ

РАСПОРЯЖЕНИЕ

от 11.07.2018 г. № 447-рп
Челябинск

О резервировании земель
для государственных нужд
Челябинской области

В соответствии с пунктом 1 статьи 56-1, статьей 70-1 Земельного кодекса Российской Федерации, статьей 9 Градостроительного кодекса Российской Федерации, постановлением Правительства Российской Федерации от 22 июля 2008 г. № 561 «О некоторых вопросах, связанных с резервированием земель для государственных или муниципальных нужд», статьей 3 Закона Челябинской области «О земельных отношениях», на основании постановления администрации Сосновского муниципального района Челябинской области от 04.04.2017 года № 950 «Об утверждении документации по планировке и межеванию территории линейного объекта: от Автомобильной дороги «Челябинск-Харлуши-граница Аргаяшского района» - до автодороги «Красное поле-Полетаево» до границы пос. Западный Сосновского муниципального района Челябинской области»:

1. Зарезервировать для государственных нужд Челябинской области в целях проектирования и строительства автомобильной дороги общего пользования регионального или межмуниципального значения Челябинской области и технически связанных с ней сооружений земельные участки согласно приложениям 1 и 2 к настоящему распоряжению на срок 3 года с ограничением прав собственников земельных участков, землепользователей, землевладельцев, арендаторов земельных участков использовать земельные участки, возводить жилые, производственные, культурно-бытовые и иные здания, сооружения; проводить в соответствии с разрешенным использованием оросительные, осушительные, культуртехнические и другие мелиоративные работы, строить пруды (в том числе образованные водоподпорными сооружениями на водотоках) и иные водные объекты.

2. Министерству дорожного хозяйства и транспорта Челябинской области (Микулик Д.С.):

1) разместить на сайте Министерства дорожного хозяйства и транспорта Челябинской области схему резервируемых земель для государственных нужд Челябинской области в целях проектирования и строительства автомобильной дороги общего пользования регионального или межмуниципального значения Челябинской области и технически связанных с ней сооружений (приложение 1 к настоящему распоряжению) и перечень кадастровых номеров земельных участков, которые полностью или частично расположены в границах резервируемых земель (приложение 2 к настоящему распоряжению), в течение тридцати календарных дней со дня подписания настоящего распоряжения;

2) направить копию настоящего распоряжения в Управление Федеральной службы государственной регистрации, кадастра и картографии по Челябинской области для государственной регистрации ограничений прав.

3. Настоящее распоряжение подлежит официальному опубликованию.

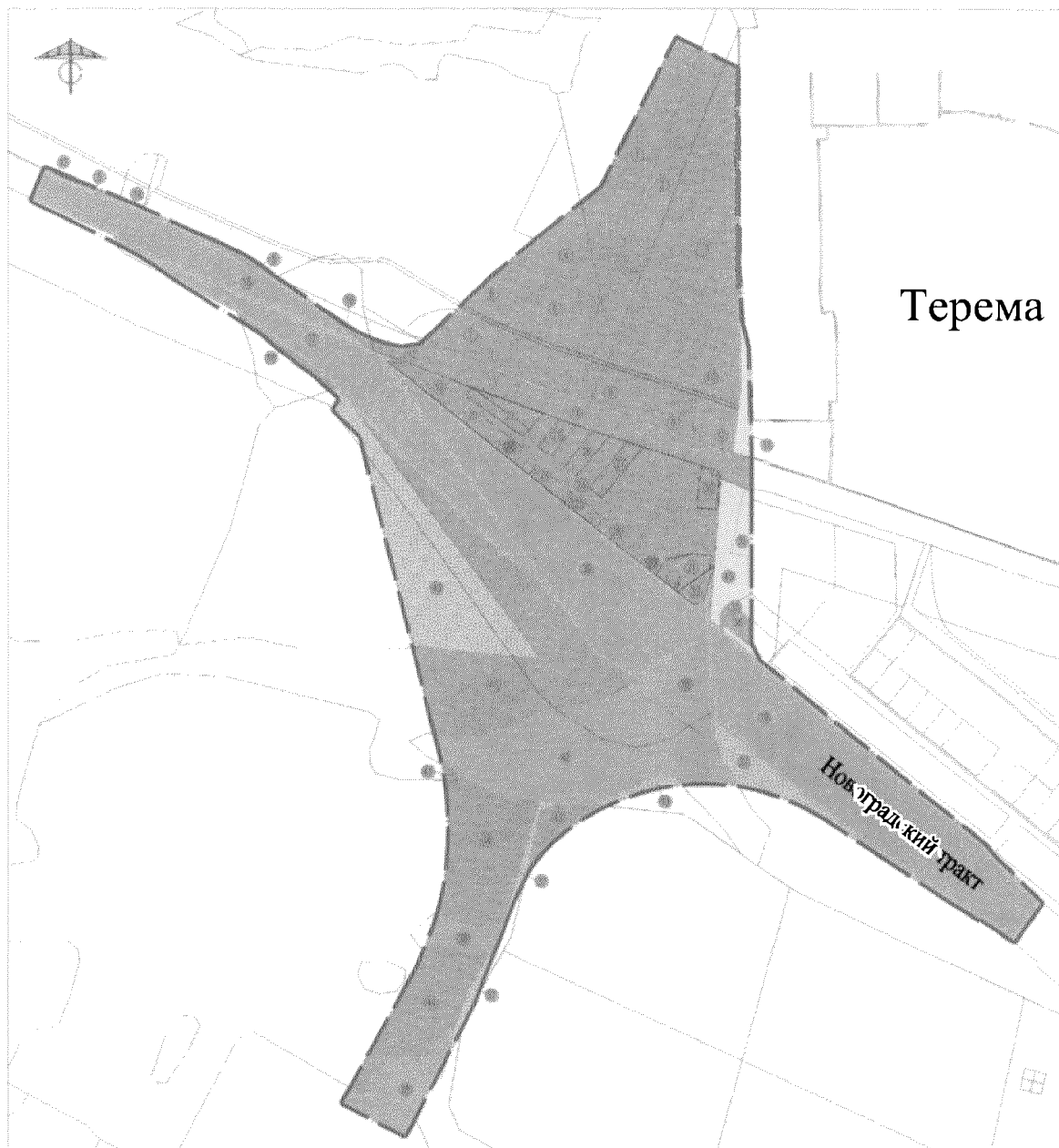
Председатель
Правительства Челябинской области








Б.А. Дубровский

ПРИЛОЖЕНИЕ 1
к распоряжению Правительства
Челябинской области
от 11.07. 2018 г. № 447-рп

Схема
резервируемых земель для государственных нужд Челябинской области
в целях проектирования и строительства автомобильной дороги общего
пользования регионального или межмуниципального значения Челябинской
области и технически связанных с ней сооружений



Условные обозначения.

- - границы проектирования транспортной развязки
- Правообладатели:
-  - Российская Федерация
 -  - муниципальные земли
 -  - частная собственность
 -  - земли лесного фонда
 -  - земли Министерства дорожного хозяйства и транспорта

ПРИЛОЖЕНИЕ 2
к распоряжению Правительства
Челябинской области
от 11.07. 2018 г. № 447-рп

Перечень
кадастровых номеров земельных участков, которые полностью
или частично расположены в границах резервируемых земель

1.	74:19:1201001:51
2.	74:19:1201001:48
3.	74:19:1201001:50
4.	74:19:1201001:63
5.	74:19:1201001:58
6.	74:19:1201001:62
7.	74:19:1201001:61
8.	74:19:1201001:60
9.	74:19:1201001:54
10.	74:19:1201001:49
11.	74:19:0000000:12781
12.	74:19:0000000:2855
13.	74:19:0000000:11062
14.	74:19:1201001:44
15.	74:19:0000000:1003
16.	74:19:0000000:14200
17.	74:00:0000000:574
18.	74:19:0000000:14199
19.	74:19:1201002:214
20.	74:19:1201002:210
21.	74:19:1201002:212
22.	74:19:1201002:460
23.	74:19:1201002:461
24.	74:19:1201002:209
25.	74:19:1201002:208
26.	74:19:1201002:462
27.	74:19:1201002:463
28.	74:19:1201002:213
29.	74:19:1201002:211
30.	74:19:1201002:464
31.	74:19:1201002:465

32.	74:19:1201002:207
33.	74:19:1201002:206
34.	74:19:1201002:466
35.	74:19:1201002:337
36.	74:19:1201002:219
37.	74:19:0000000:10682
38.	74:00:0000000:519
39.	74:19:1201002:183
40.	74:19:1201002:105
41.	74:19:1201002:185
42.	74:19:1201002:406
43.	74:19:1201002:311
44.	74:19:1201002:107
45.	74:19:1201002:467