



ПРАВИТЕЛЬСТВО ТЮМЕНСКОЙ ОБЛАСТИ

ПОСТАНОВЛЕНИЕ

22 апреля 2021 г.

№ 219-п

г. Тюмень

О памятнике природы регионального значения «Брусничное» в Сладковском муниципальном районе

В соответствии с Федеральным законом от 14.03.1995 № 33-ФЗ «Об особо охраняемых природных территориях», Законом Тюменской области от 28.12.2004 № 303 «Об особо охраняемых природных территориях в Тюменской области», письмом Департамента по недропользованию по Уральскому Федеральному округу Федерального агентства по недропользованию от 26.06.2020 № 677, письмом Департамента лесного комплекса Тюменской области от 10.06.2020 № 4046-20, письмом Минприроды России от 24.08.2020 № 09-15-29/21739:

1. Установить границы памятника природы регионального значения «Брусничное» в Сладковском муниципальном районе, учрежденного распоряжением Администрации Тюменской области от 28.01.1994 № 84-р «О дополнительных мерах по усилению охраны животного мира в Сладковском районе», площадью 3037394 кв. м согласно приложению № 1 к настоящему постановлению.

2. Утвердить положение о памятнике природы регионального значения «Брусничное» согласно приложению № 2 к настоящему постановлению.

3. Признать утратившими силу следующие положения распоряжения Администрации Тюменской области от 28.01.1994 № 84-р «О дополнительных мерах по усилению охраны животного мира в Сладковском районе»:


в пункте 4 слова «на площади 55 га в границах согласно Приложения № 3»;

пункт 5;

приложения № 1-4 к распоряжению.

4. Контроль за исполнением настоящего постановления возложить на заместителя Губернатора Тюменской области, координирующего и контролирующего деятельность Департамента недропользования и экологии Тюменской области.

Губернатор области



А.В. Моор

Приложение № 1
к постановлению Правительства
Тюменской области
от 22 апреля 2021 г. № 219-п

**Описание границ памятника природы регионального значения
«Брусничное»**

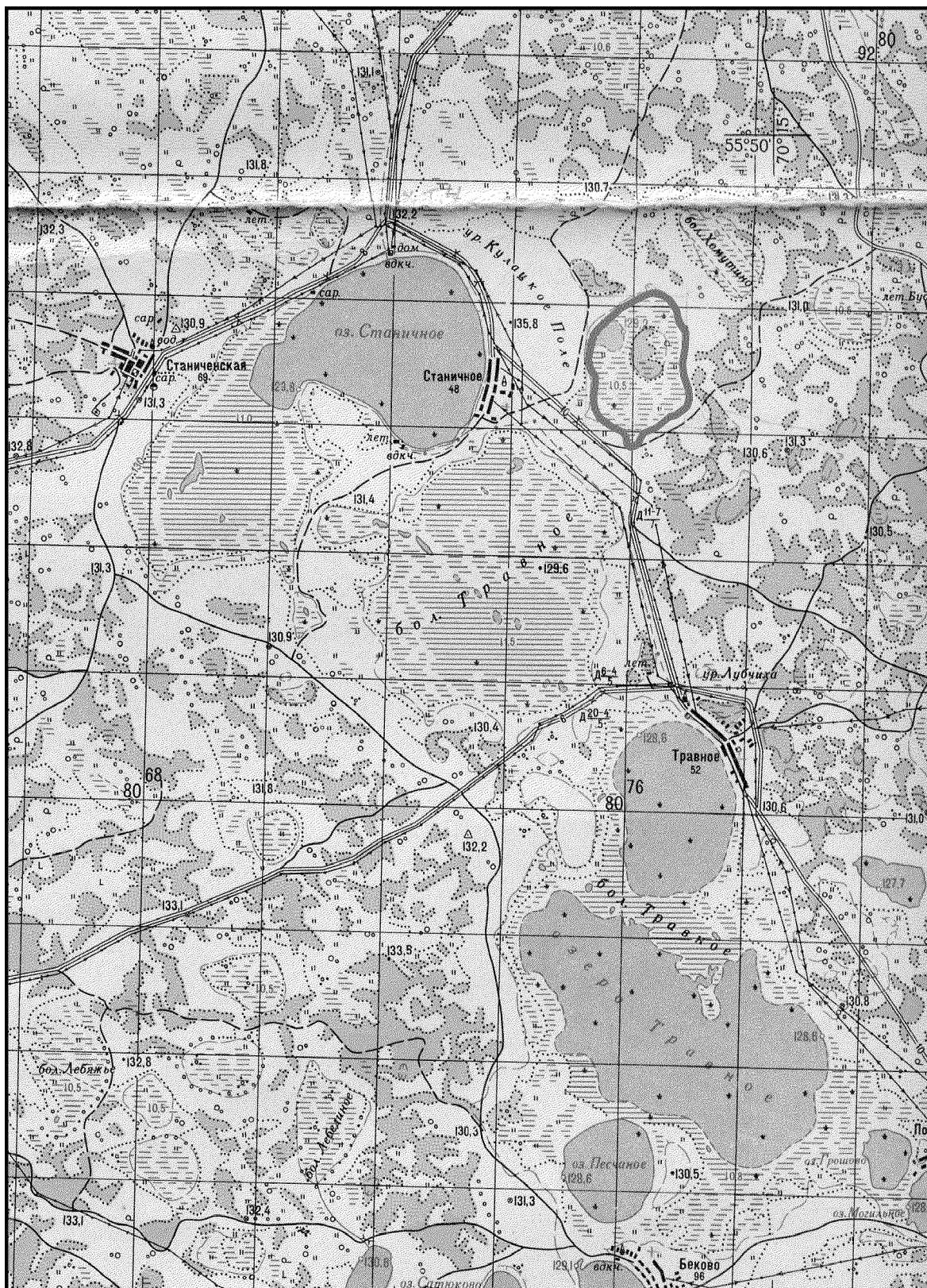
Памятник природы регионального значения «Брусничное» (далее — Памятник природы) расположен в границах государственного природного комплексного заказника регионального значения «Кабанский», на территории Маслянского сельского поселения Сладковского муниципального района.

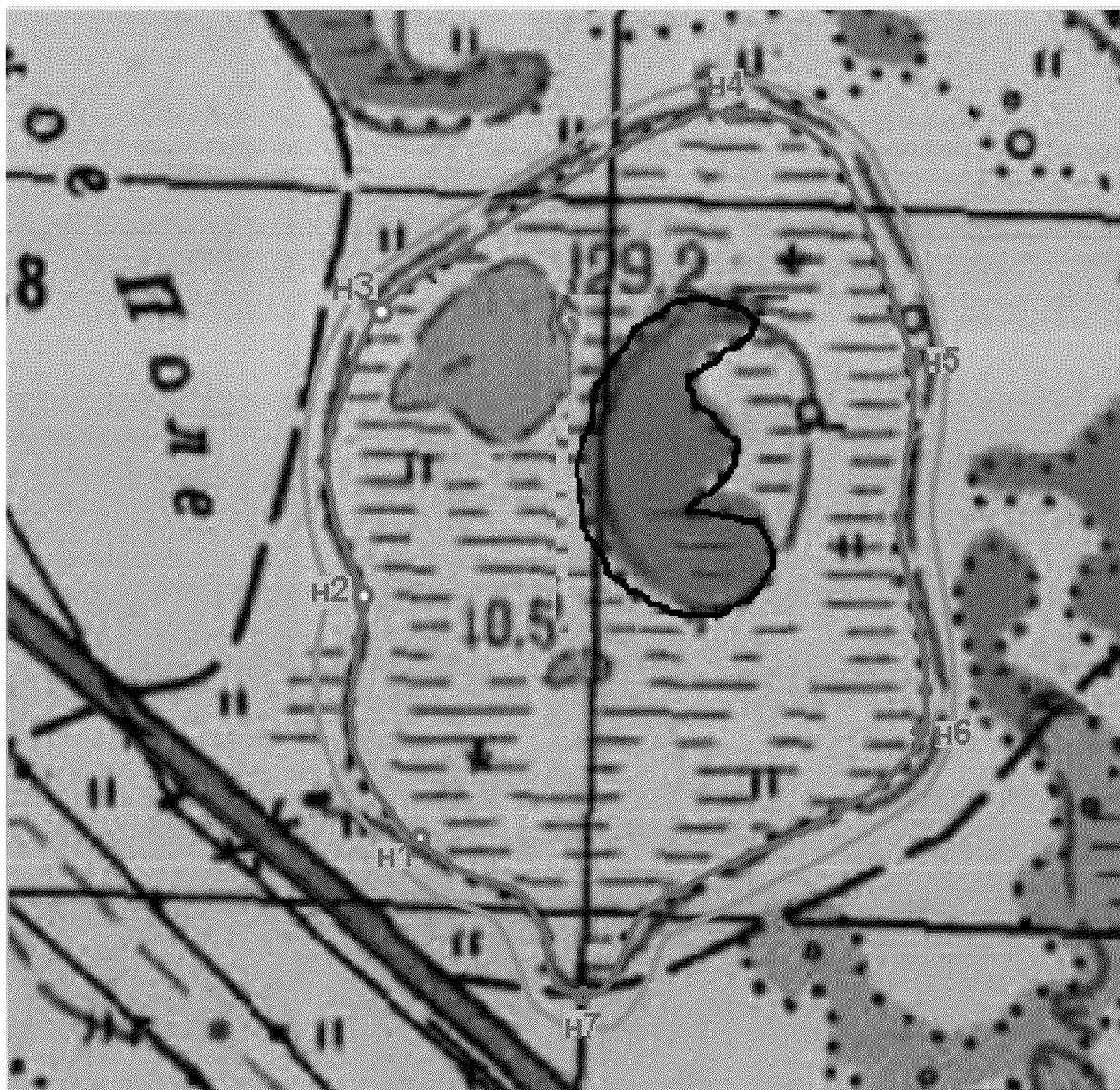
Площадь Памятника природы составляет 3037394 кв. м.

Граница Памятника природы начинается в точке н1 (X 176002.81 Y 384211.48 в местной системе координат) и идет на север до точки н2 (X 176697.09 Y 384065.86), далее — на северо-восток до точки н3 (X 177503.13 Y 384133.60), потом на северо-восток до точки н4 (55°48'42" с.ш., 70°13'11" в.д. - система координат WGS 84), далее — на юго-восток до точки н5 (55°48'14" с.ш., 70°13'29" в.д.), затем - на юг до точки н6 (55°47'43" с.ш., 70°13'30" в.д.), далее — на юго-запад до точки н7 (55°47'23" с.ш., 70°12'35" в.д.), затем идет на северо-запад до точки н1.

Вокруг Памятника природы учреждена охранная зона шириной 100 м вдоль всей границы.

Неотъемлемой частью настоящего описания границ являются: обзорная карта Памятника природы масштаба 1:100 000 (приложение № 1 к описанию границ) и карта-схема Памятника природы масштаба 1:20 000 (приложение № 2 к описанию границ).

Приложение № 1
к описанию границ Памятника природыОБЗОРНАЯ КАРТА ПАМЯТНИКА ПРИРОДЫ РЕГИОНАЛЬНОГО ЗНАЧЕНИЯ
«БРУСНИЧНОЕ»
МАСШТАБ 1:100 000



- Граница памятника природы
- - - Граница охранной зоны памятника природы

КАРТА-СХЕМА ПАМЯТНИКА ПРИРОДЫ РЕГИОНАЛЬНОГО ЗНАЧЕНИЯ
«БРУСНИЧНОЕ»
МАСШТАБ 1:20 000

**ПОЛОЖЕНИЕ
О ПАМЯТНИКЕ ПРИРОДЫ
РЕГИОНАЛЬНОГО ЗНАЧЕНИЯ «БРУСНИЧНОЕ»**

1. Общие положения

1.1. Настоящее Положение о памятнике природы регионального значения «Брусничное» (далее - Памятник природы) в соответствии с Федеральным Законом от 14.03.1995 № 33-ФЗ «Об особо охраняемых природных территориях», Законом Тюменской области от 28.12.2004 № 303 «Об особо охраняемых природных территориях в Тюменской области» определяет цели объявления, порядок организации особо охраняемой природной территории с учетом экономических, природно-географических и экологических особенностей Сладковского муниципального района.

1.2. Площадь Памятника природы составляет 3037394 кв. м.

Описание границ, в том числе обзорная карта и карта-схема Памятника природы, приводятся в приложении № 1 к настоящему постановлению.

Срок функционирования Памятника природы - бессрочный.

Памятник природы расположен в Сладковском муниципальном районе и находится в ведении Департамента недропользования и экологии Тюменской области.

1.3. Памятник природы включает ландшафт, в том числе эталонный ландшафт - сосново-кустарничково-сфагновое болото (рям), древесную, кустарниковую и травянистую растительность, водные объекты, реликтовый объект - торфяник.

Материально-техническое и финансовое обеспечение Памятника природы осуществляется за счет средств областного бюджета, а также за счет иных источников, предусмотренных действующим законодательством.

1.4. Объявление территории Памятником природы, а также создание охранной зоны не влечет за собой изъятия у пользователей, собственников, арендаторов и владельцев занимаемых ими земельных участков, расположенных в границах Памятника природы, за исключением случаев, когда их деятельность несет угрозу целостности природных комплексов и компонентов.

1.5. Ликвидация Памятника природы, изменение площади, корректировка границ, а также изменение режима охраны производятся в порядке, установленном действующим законодательством.

1.6. Собственники, владельцы, арендаторы и пользователи земельных участков, которые расположены в границах Памятника природы, а также иные физические, должностные и юридические лица обязаны соблюдать установленный в Памятнике природы режим особой охраны и несут за его нарушение установленную законодательством ответственность.

1.7. В соответствии с Федеральным законом «Об особо охраняемых природных территориях» на территории Памятника природы запрещается всякая деятельность, влекущая за собой нарушение сохранности Памятника

природы.

1.8. Особенности расположения и функционирования Памятника природы подлежат обязательному учету при разработке планов и программ социально-экономического развития Тюменской области, Сладковского муниципального района, схем территориального планирования Тюменской области, Сладковского муниципального района, генерального плана Маслянского сельского поселения, схем земле-, охотустройства, водопользования, а также при принятии решений о предоставлении земельных участков или изменении их целевого назначения.

1.9. Региональный государственный надзор в области охраны и использования Памятника природы осуществляет Департамент недропользования и экологии Тюменской области.

2. Задачи Памятника природы

2.1. На Памятник природы возлагается выполнение следующих задач:

- сохранение природного комплекса;
- обеспечение охраны диких животных и среды их обитания;
- охрана растительных формаций, видов растений, животных и грибов, занесенных в Красную книгу Российской Федерации и Красную книгу Тюменской области.

3. Режим особой охраны

3.1. На территории Памятника природы запрещается:

- охота, уничтожение (разорение) гнезд, нор, дупел, кладок и иных убежищ и жилищ животных, добыча всех видов животных (за исключением добычи отдельных видов животных в порядке регулирования численности);
- нахождение с оружием (за исключением пребывания сотрудников уполномоченных органов и подведомственных им организаций при исполнении ими служебных обязанностей), орудиями лова и собаками;
- проведение рубок;
- стоянка и проезд всех видов транспортных и самоходных средств передвижения (за исключением велосипедов), сельхозтехники, не связанные с обеспечением функционирования Памятника природы, с проведением в Памятнике природы природоохранных мероприятий, его охраной, осуществлением видов деятельности, предусмотренных пунктом 3.2 настоящего Положения;
- выпас скота и его прогон;
- сбор лекарственно-технического сырья;
- хранение ГСМ, взрыво- и химически опасных веществ;
- применение всех видов ядохимикатов, а также использование химических препаратов, обладающих токсичным, канцерогенным или мутагенным воздействием;
- размещение всех видов, сброс сточных вод;
- выжигание травы, иное использование открытого огня;
- распашка земель, сенокосение;
- предоставление земельных участков под все виды использования.

3.2. На территории Памятника природы допускается:

3.2.1. По согласованию с Департаментом недропользования и экологии Тюменской области и Департаментом по охране, контролю и регулированию использования объектов животного мира и среды их обитания Тюменской области:

- добыча отдельных видов животных в порядке регулирования численности.

3.2.2. По согласованию с Департаментом недропользования и экологии Тюменской области:

- организованный туризм без использования транспортных средств.

3.2.3. Стоянка и проезд всех видов транспортных и самоходных средств передвижения (за исключением велосипедов, проезд которых возможен без согласования), сельхозтехники, связанные с проведением в Памятнике природы природоохранных мероприятий всех видов, его охраной, с осуществлением видов деятельности, предусмотренных настоящим пунктом.

3.2.4. Без согласования:

- сбор грибов и ягод без использования транспортных и самоходных средств передвижения, сельхозтехники.

3.3. Основные виды разрешенного использования земельных участков в границах Памятника природы:

3.3.1. Деятельность по особой охране и изучению природы, охрана природных территорий.

3.4. Вспомогательные виды использования земельных участков в границах Памятника природы:

3.4.1. Природно-познавательный туризм.

3.4.2. Общее пользование водными объектами: использование земельных участков, примыкающих к водным объектам, для осуществления общего водопользования.

4. Охрана Памятника природы

4.1. Охрана Памятника природы возлагается на Департамент недропользования и экологии Тюменской области.

4.2. Охрана Памятника природы может осуществляться во взаимодействии с полицией, иными правоохранительными и надзорными органами, общественными инспекторами, общественными организациями и спецдружидами, а также иными организациями в установленном действующим законодательством порядке.

4.3. Граждане, а также общественные объединения и некоммерческие организации, осуществляющие деятельность в области охраны окружающей среды, вправе оказывать содействие органам государственной власти Тюменской области в осуществлении мероприятий по организации, охране и использованию Памятника природы.

5. Ответственность за нарушение режима особой охраны Памятника природы

5.1. Нарушение установленного режима и иных правил охраны и использования территории Памятника природы и его охранной зоны, а также причинение вреда влечет за собой ответственность, предусмотренную законодательством Российской Федерации.