КОМИТЕТ ТУЛЬСКОЙ ОБЛАСТИ ПО АРХИТЕКТУРЕ И ГРАДОСТРОИТЕЛЬСТВУ

П Р И К А З

от 10.11.2026 **№ 135**

О внесении изменений в генеральный план муниципального образования Огаревское Щекинского района, утверждённый решением Собрания представителей Щекинского района от 18.06.2021 №60/369

В соответствии с Градостроительным кодексом Российской Федерации, Законом Тульской области от 5 декабря 2023 года № 91-ЗТО «О перераспределении полномочий в области градостроительной деятельности между органами местного самоуправления в Тульской области и органами государственной власти в Тульской области и о внесении изменений в отдельные законодательные акты Тульской области», Законом Тульской области от 29 ноября 2024 года № 108-ЗТО «О внесении изменений в Закон Тульской области «О переименовании муниципального образования «г. Щекино и Щекинский район» Тульской области, установлении границ, наделении статусом и определении административных центров муниципальных образований на территории Щекинского района Тульской области», постановлением Правительства Тульской области от 11 февраля 2025 года № 66 «Об утверждении Положения о комитете Тульской области по архитектуре и градостроительству», согласованием Министерства экономического развития Российской Федерации от 16 сентября 2026 года № 70000000-1сз\исх-64965, размещенном в федеральной государственной информационной системе территориального планирования, заключениями о результатах публичных слушаний от 15 октября 2026 года, от 19 октября 2026 года, п р и к а з ы в а ю :

1 . Внести изменения в генеральный план муниципального образования Огаревское Щекинского района, утверждённый решением Собрания представителей Щекинского района от 18.06.2021 №60/369 «Об утверждении Генерального плана муниципального Огаревское Щекинского района»:

приложение 1 к решению Собрания представителей Щекинского района от 18.06.2021 №60/369 «Об утверждении Генерального плана муниципального образования Огаревское Щекинского района» изложить в новой редакции (приложение 1);

приложение 3 - карту планируемого размещения объектов местного значения изложить в новой редакции (приложение 2);

приложение 4 - карту границ населенных пунктов (в том числе границ образуемых населенных пунктов) изложить в новой редакции (приложение 3);

приложение 5 - карту функциональных зон изложить в новой редакции (приложение 4).

2. Приложение 11 «Сведения о границах населенных пунктов (в том числе границ населенных пунктов), входящих в состав поселения» генерального плана муниципального образования сельское поселение Огаревское Щекинского муниципального района Тульской области изложить в новой редакции «Графическое описание местоположения границ населенных пунктов» (приложение 5).

3. Разместить настоящий приказ на официальном сайте комитета Тульской области по архитектуре и градостроительству и направить в государственное учреждение Тульской области «Тульский областной центр градостроительного проектирования» в течение пяти рабочих дней со дня его принятия.

4. Государственному учреждению Тульской области «Тульский областной центр градостроительного проектирования» разместить настоящий приказ в государственной информационной системе обеспечения градостроительной деятельности Тульской области в течение пяти рабочих дней со дня его получения и в федеральной государственной информационной системе территориального планирования в срок, не превышающий десяти дней со дня его принятия.

5. Контроль за выполнением настоящего приказа оставляю за собой.

6. Приказ вступает в силу со дня официального опубликования.

Заместитель председателя комитета Тульской области по архитектуре и градостроительству

ПРАВИТЕЛЬСТВО ТУЛЬСКОЙ ОБЛАСТИ
КОМИТЕТ ТУЛЬСКОЙ ОБЛАСТИ ПО АРХИТЕКТУРЕ И ГРАДОСТРОИТЕЛЬСТВУ

М.В. Орлова

Приложение 1
к приказу комитета Тульской области
по архитектуре и градостроительству
от 10.11.2026 №135

«Приложение 1 к решению
Собрания представителей Щекинского района от 18.06.2021 №60/369
«Об утверждении Генерального плана муниципального образования
Огаревское Щекинского района»

ГЕНЕРАЛЬНЫЙ ПЛАН
муниципального образования сельское поселение Огаревское Щекинского муниципального района Тульской области

Часть 1
ПОЛОЖЕНИЕ О ТЕРРИТОРИАЛЬНОМ ПЛАНИРОВАНИИ

Часть 1
ПОЛОЖЕНИЕ О ТЕРРИТОРИАЛЬНОМ ПЛАНИРОВАНИИ

ОГЛАВЛЕНИЕ

Глава 1.	Общие положения, назначение, состав и сроки реализации генерального плана	3
Глава 2.	Сведения о видах, назначении и наименованиях планируемых для размещения объектов местного значения, основные характеристики, их местоположение	8
Глава 3.	Параметры функциональных зон, сведения о планируемых для размещения в них объектах федерального, регионального, местного значения	20

Глава 1.
ОБЩИЕ ПОЛОЖЕНИЯ, НАЗНАЧЕНИЕ, СОСТАВ И СРОКИ РЕАЛИЗАЦИИ ГЕНЕРАЛЬНОГО ПЛАНА

Статья 1. Общие положения

Генеральный план муниципального образования сельское поселение Огаревское Щекинского муниципального района Тульской области является документом территориального планирования, принятым в соответствии с Градостроительным кодексом Российской Федерации, Федеральным законом от 06.10.2003 № 131-ФЗ «Об общих принципах организации местного самоуправления в Российской Федерации», Законом Тульской области от 29.12.2006 № 785-ЗТО «О градостроительной деятельности в Тульской области», Законом Тульской области от 05.12.2023 № 91-ЗТО «О перераспределении полномочий в области градостроительной деятельности между органами местного самоуправления в Тульской области и органами государственной власти Тульской области и о внесении изменений в отдельные законодательные акты» и иными законами и нормативными правовыми актами Российской Федерации и Тульской области о градостроительной деятельности.

Подготовка генерального плана выполнена в соответствии с требованиями Методических рекомендаций по разработке проектов схем территориального планирования муниципальных районов, генеральных планов городских округов, муниципальных округов, городских и сельских поселений (проектов внесения изменений в такие документы), утвержденных приказом Министерства экономического развития Российской Федерации от 06.05.2024 № 273 и положений приказа Минэкономразвития России «Об утверждении Требований к описанию и отображению в документах территориального планирования объектов федерального значения, объектов регионального значения, объектов местного значения и о признании утратившим силу приказа Минэкономразвития России от 7 декабря 2016 г. № 793» от 09.01.2018 № 10.

При подготовке генерального плана учтены положения, установленные законодательством в сфере стратегического планирования, земельным, водным, лесным законодательством, законодательством Российской Федерации об особо охраняемых природных территориях, законодательством в области охраны окружающей среды, законодательством об охране объектов культурного наследия (памятников истории и культуры) народов Российской Федерации, национальными стандартами и сводами правил в области градостроительной деятельности, а также заключения о результатах общественных обсуждений и публичных слушаний по проекту внесения изменений в генеральный план и предложения заинтересованных лиц.

Генеральный план выполнен с учетом положений о территориальном планировании, содержащихся в документах территориального планирования Российской Федерации, документах территориального планирования субъектов Российской Федерации, документах территориального планирования муниципальных образований.

Перечень документов территориального планирования Российской Федерации, документов территориального планирования субъектов Российской Федерации, документов территориального планирования муниципальных образований, в том числе имеющих общую границу с планируемой территорией, которые утверждены в установленном порядке на период подготовки Генерального плана, и которые были учтены при подготовке Генерального плана приведен в таблице 1.1.

Таблица 1.1. Перечень документов территориального планирования, подлежащих учету при подготовке генерального плана

№ п/п	Наименование документов территориального планирования	Реквизиты утверждения	Источник информации
1.	Документы территориального планирования Российской Федерации		
1.1.	Схема территориального планирования Российской Федерации в области федерального транспорта (в части трубопроводного транспорта)	Распоряжение Правительства Российской Федерации от 06.05.2015 №816-р	ФГИС ТП http://fgis.economy.gov.ru/
1.2.	Схема территориального планирования Российской Федерации в области федерального транспорта (железнодорожного, воздушного, морского, внутреннего водного транспорта) и автомобильных дорог федерального значения	Распоряжение Правительства Российской Федерации от 01.04.2026 №714-р	ФГИС ТП http://fgis.economy.gov.ru/
1.3	Схема территориального планирования Российской Федерации в области здравоохранения	Распоряжение Правительства Российской Федерации от 15.11.2025 №3321-р	ФГИС ТП http://fgis.economy.gov.ru/
1.4.	Схема территориального планирования Российской Федерации в области высшего профессионального образования	Распоряжение Правительства Российской Федерации от 26.02.2013 №247-р	ФГИС ТП http://fgis.economy.gov.ru/
1.5.	Схема территориального планирования Российской Федерации в области энергетики	Распоряжение Правительства Российской Федерации от 01.08.2016 №1634-р	ФГИС ТП http://fgis.economy.gov.ru/
1.6.	Схема территориального планирования Российской Федерации в области обороны страны и безопасности государства	Распоряжение Правительства Российской Федерации от 10.12.2015 №615сс	ФГИС ТП http://fgis.economy.gov.ru/

2	Документы стратегического планирования Российской Федерации		
2.1	Транспортная стратегия РФ на период до 2030 года с прогнозом на период до 2035 года	Распоряжение Правительства Российской Федерации от 27.11.2021 №3363-р	Министерство транспорта РФ https:// www.mintrans.ru
2.2	Государственная программа РФ «Развитие транспортной системы»	Постановление Правительства Российской Федерации от 20.12.2017 г. №1596	Министерство транспорта РФ https:// www.mintrans.ru
3.	Документы территориального планирования субъекта Российской Федерации		
3.1.	Схема территориального планирования Тульской области	Постановление Правительства Тульской области от 17.02.2023 №77 «Об утверждении Схемы территориального планирования Тульской области»	ФГИС ТП http://fgis.economy.gov.ru/
4.	Документы территориального планирования муниципальных районов, имеющих общую границу с планируемой территорией		
4.1	Схема территориального планирования муниципального образования Киреевский район Тульской области	Решение Собрания представителей муниципального образования Киреевский район от 21.04.2010 №16-120	ФГИС ТП http://fgis.economy.gov.ru/
4.2	Схема территориального планирования муниципального образования Щекинский район Тульской области	Решение Собрания представителей Щекинского районаот26.02.2019 №9/87	ФГИС ТП http://fgis.economy.gov.ru/
5.	Документы территориального планирования муниципальных образований, имеющих общую границу с планируемой территорией		
5.1.	Генеральный план муниципального образования Лазаревское Щекинского района	Решение Собрания представителей Щекинского район от 18.06.2021 №60/368	ФГИС ТП http://fgis.economy.gov.ru/
5.2.	Генеральный план муниципального образования Яснополянское Щекинского района	Решение Собрания представителей Щекинского района от 30.11.2021 №68/425	ФГИС ТП http://fgis.economy.gov.ru/
5.3.	Генеральный план муниципального образования Ломинцевское Щекинского района	Решение Собрания представителей Щекинского район от 16.12.2019 №28/184	ФГИС ТП http://fgis.economy.gov.ru/
5.4.	Генеральный план муниципального образования город Щекино Щекинского района	Решение Собрания депутатов муниципального образования город Щекино Щекинского района от 18.06.2021 № 48-195	ФГИС ТП http://fgis.economy.gov.ru/
5.5.	Генеральный план муниципального образования Богучаровское Киреевского района	Решение Собрания представителей муниципального образования Киреевский район от 12.08.2020 № 34-175	ФГИС ТП http://fgis.economy.gov.ru/
5.6.	Генеральный план муниципального	Решение Собрания	ФГИС ТП

	образования Приупское Киреевского района	представителей муниципального образования Киреевский район от 12.07.2018 №71-402	http://fgis.economy.gov.ru/
5.7.	Генеральный план муниципального образования город Липки Киреевского района	Решение Собрания депутатов муниципального образования город Липки Киреевского района от 06.12.2022 №31-92	ФГИС ТП http://fgis.economy.gov.ru/

Генеральный план подготовлен с учетом требований части 5 и 6 статьи 9 Градостроительного Кодекса Российской Федерации, а именно на основании планов и программ комплексного социально-экономического развития муниципального образования с учетом программ, принятых в установленном порядке и реализуемых за счет средств федерального бюджета, бюджета Тульской области, местного бюджета, решений органов местного самоуправления, иных главных распорядителей средств соответствующих бюджетов, предусматривающих создание объектов местного значения, инвестиционных программ субъектов естественных монополий, организаций коммунального комплекса и сведений, содержащихся в федеральной государственной информационной системе территориального планирования.

Генеральный план выполнен применительно ко всей территории муниципального образования.

Статья 2. Назначение и состав Генерального плана.

Цель генерального плана муниципального образования сельское поселение Огаревское Щекинского муниципального района Тульской области является разработка долгосрочной градостроительной стратегии на основе принципов устойчивого развития, создания благоприятной среды для проживания местного населения и обеспечения прав и законных интересов физических и юридических лиц, в том числе правообладателей земельных участков и объектов капитального строительства, расположенных на территории муниципального образования.

Генеральный план муниципального образования выполнен в двух частях: Часть 1 «Положение о территориальном планировании муниципального образования сельское поселение Огаревское Щекинского муниципального района Тульской области (далее - Положение); Часть 2 «Материалы по обоснованию проекта генерального плана муниципального образования сельское поселение Огаревское Щекинского муниципального района Тульской области».

Состав графической части Положения:

- Приложение 1. Карта планируемого размещения объектов местного значения (М1:25000).

- Приложение 2. Карта границ населенных пунктов (в том числе границ образуемых населенных пунктов) (М1:25000).
- Приложение 3. Карта функциональных зон (М1:25000).

Статья 3. Сроки реализации генерального плана.

В материалах генерального плана муниципального образования установлены следующие сроки его реализации:

исходный год – 2026 г.,

I этап – 2026-2031 гг. (первый этап реализации - 6 лет);

II этап – до 2046 г. (расчетный срок - 20 лет).

Год окончания действия генерального плана 2046 включается в Положение.

Глава 2.
СВЕДЕНИЯ О ВИДАХ, НАЗНАЧЕНИИ И НАИМЕНОВАНИЯХ ПЛАНИРУЕМЫХ ДЛЯ РАЗМЕЩЕНИЯ ОБЪЕКТОВ МЕСТНОГО ЗНАЧЕНИЯ, ОСНОВНЫЕ ХАРАКТЕРИСТИКИ, ИХ МЕСТОПОЛОЖЕНИЕ

Статья 4. Перечень объектов местного значения

При размещении планируемых объектов на территории муниципального образования учитываются особенности сложившейся системы расселения, процессы ее трансформации, количественные и качественные характеристики социальной, инженерной и транспортной инфраструктуры, особенности сложившейся системы землепользования, зеленых насаждений и общественных пространств, рельефа, природного каркаса территории, водных объектов и иные особенности, руководствуясь при этом показателями максимальной доступности объектов для населения, установленными муниципальными и региональными нормативами градостроительного проектирования.

Сведения о видах, назначении и наименованиях планируемых для размещения объектов местного значения сельского поселения, их основные характеристики, их местоположение, а также характеристики зон с особыми условиями использования территорий в случае, если установление таких зон требуется в связи с размещением данных объектов представлены в таблицах 2.1-2.3.

Таблица 2.1. Сведения о видах, назначении и наименованиях планируемых для размещения объектов местного значения, основные характеристики, их местоположение. Объекты коммунальной инфраструктуры (электроснабжение, теплоснабжение, газоснабжение, водоснабжение и водоотведение)

Индекс объекта	Назначение и наименование объекта	Строительство/ реконструкция	Местоположение (за исключением линейных объектов)	Основные характеристики объекта (параметры)	Характеристики зон с особыми условиями использования территории (при необходимости)	Срок реализации	Индекс функциональной зоны	Номер укрупненного элемента планировочной структуры в генплане
ГР -1	Газопровод межпоселковый к д. Новоселки, д. Ягодное Щекинского района Тульской области	Строительство	-	Протяженность — 3,44 км, Давление – 0,6 Мпа, Проектная пропускная способность — 19 тыс. куб. м/г	Охранная зона газопроводов и объектов системы газоснабжения	Первая очередь	-	район
ГР-2	Газопровод межпоселковый к д. Гремячий Колодезь Щекинского района Тульской области	Строительство	-	Протяженность — 1,92 км, Давление – 0,6 Мпа, Проектная пропускная способность — 73 тыс. куб. м/г	Охранная зона газопроводов и объектов системы газоснабжения	Первая очередь	-	район
ГР-3	Газопровод межпоселковый к д. Заречье Щекинского района Тульской области	Строительство	-	Протяженность — 6,82 км, Давление – 0,6 Мпа, Проектная пропускная способность —	Охранная зона газопроводов и объектов системы газоснабжения	Первая очередь	-	район

				64 тыс. куб. м/г				
ГР-4	Газопровод межпоселковый к д. Кутеповка Щекинского района Тульской области	Строительство	-	Протяженность — 0,448 км, Давление - 0,6 Мпа, Проектная пропускная способность — 98 тыс. куб. м/г	Охранная зона газопроводов и объектов системы газоснабжения	Первая очередь	-	район
СВ-1	Строительство сетей водоснабжения д. Спицино МО сельское поселение Огаревское Щекинского муниципального района Тульской области	Строительство	-	Протяженность — 1,163 км	Зона санитарной охраны источников питьевого и хозяйственного водоснабжения	Первая очередь	-	микрорайон
СВ-2	Строительство сетей водоснабжения д. Бухоново МО сельское поселение Огаревское Щекинского муниципального района Тульской области	Строительство	-	Протяженность — 0,324 км	Зона санитарной охраны источников питьевого и хозяйственного водоснабжения	Первая очередь	-	микрорайон
СВ-3	Строительство сетей	Строительство	-	Протяженность	Зона санитарной охраны источников питьевого и	Первая очередь	-	микрорайон

	водоснабжения п. Бухоновский МО сельское поселение Огаревское Щекинского муниципального района Тульской области			— 0,891 км	хозяйственного водоснабжения			
СВ-4	Строительство сетей водоснабжения п. Коровики МО сельское поселение Огаревское Щекинского муниципального района Тульской области	Строительство	-	Протяженность — 1.109 км	Зона санитарной охраны источников питьевого и хозяйственного водоснабжения	Первая очередь	-	микрорайон
КОС-1	Строительство комплекса очистных сооружений физико-химической очистки бытовых сточных вод п. 10 Октябрь	Строительство	п. 10 Октябрь МО сельское поселение Огаревское Щекинского муниципального района Тульской области	Производительность - 1 тыс. $м^3$/сут.	Санитарно-защитная зона объекта Охранная зона канализационных сетей и сооружений	Расчетный срок	П	микрорайон
КОС-2	Строительство комплекса очистных сооружений физико-	Строительство	п. Майский МО сельское поселение Огаревское Щекинского	Производительность - 1 тыс. $м^3$/сут.	Санитарно-защитная зона объекта Охранная зона канализационных сетей и сооружений	Расчетный срок	П	микрорайон

	химической очистки бытовых сточных вод п. Майский		муниципального района Тульской области					
КОС-3	Строительство комплекса очистных сооружений физико-химической очистки бытовых сточных вод с.п. Огаревка	Строительство	с.п. Огаревка МО сельское поселение Огаревское Щекинского муниципального района Тульской области	Производительность - 1 тыс. $м^3$/сут.	Санитарно-защитная зона объекта Охранная зона канализационных сетей и сооружений	Расчетный срок	П	микрорайон

Таблица 2.2. Сведения о видах, назначении и наименованиях планируемых для размещения объектов местного значения, основные характеристики, их местоположение. Автомобильные дороги местного значения

Индекс объекта	Назначение и наименование объекта	Строительство / реконструкция	Местоположение (за исключением линейных объектов)	Основные характеристики объекта (параметры)	Характеристики зон с особыми условиями использования территории (при необходимости)	Срок реализации	Индекс Функциональной зоны	Номер укрупненного элемента планировочной структуры в генплане
АД-1	Реконструкция автомобильной дороги д. Новые Выселки-д. Наумовка	Реконструкция	-	Протяженность – 2,377 км, Категория - IV (Дорога обычного типа (не скоростная дорога)	зона с особыми условиями использования территории - придорожная полоса	Расчетный срок	П	район
АД-2	Реконструкция автомобильной дороги д. Новые Выселки	Реконструкция	-	Протяженность – 0,577 км, Категория - IV	зона с особыми условиями использования территории -	Расчетный срок	П	микрорайон

				(Дорога обычного типа (не скоростная дорога)	придорожная полоса			
АД-3	Реконструкция автомобильной дороги д. Старые Выселки	Реконструкция	-	Протяженность – 0,646 км, Категория - IV (Дорога обычного типа (не скоростная дорога)	зона с особыми условиями использования территории - придорожная полоса	Расчетный срок	П	микрорайон
АД-4	Реконструкция автомобильной дороги д. Новые Выселки-д. Мясновка	Реконструкция	-	Протяженность – 2,105 км, Категория - IV (Дорога обычного типа (не скоростная дорога)	зона с особыми условиями использования территории - придорожная полоса	Расчетный срок	П	район

Таблица 2.3. Сведения о видах, назначении и наименованиях планируемых для размещения объектов местного значения, основные характеристики, их местоположение. Объекты образования, физической культуры и массового спорта.

Индекс объекта	Назначение и наименование объекта	Строительство/ реконструкция	Местоположение (за исключением линейных объектов)	Основные характеристики объекта (параметры)	Характеристики зон с особыми условиями использования территории (при необходимости)	Срок реализации	Индекс Функциональной зоны	Номер укрупненного элемента планировочной структуры в генплане
СС-1	Спортивное сооружение	Реконструкция	с.п. Огаревка МО сельское поселение Огаревское Щекинского муниципального района Тульской	Вместимость -50 чел.	-	Расчетный срок	О	микрорайон

			области					
СС-2	Спортивное сооружение	Реконструкция	с.п. Огаревка МО сельское поселение Огаревское Щекинского муниципального района Тульской области	Вместимость -50 чел.	-	Расчетный срок	О	микрорайон
СС-3	Спортивное сооружение	Строительство	п. Майский МО сельское поселение Огаревское Щекинского муниципального района Тульской области	Вместимость -50 чел.	-	Расчетный срок	О	микрорайон
СС-4	Спортивное сооружение	Строительство	п. 10- й Октябрь МО сельское поселение Огаревское Щекинского муниципального района Тульской области	Вместимость -50 чел.	-	Расчетный срок	О	микрорайон
СС-5	Спортивное сооружение	Строительство	д. Горячкино МО сельское поселение Огаревское Щекинского муниципального района Тульской области	Вместимость -50 чел.	-	Расчетный срок	О	микрорайон

Статья 5. Характеристики зон с особыми условиями использования территорий в случае, если установление таких зон требуется в связи с размещением объектов местного значения

В соответствии со статьей 1 Градостроительного кодекса Российской Федерации, к зонам с особыми условиями использования территорий относятся: охранные, санитарно-защитные зоны, зоны охраны объектов культурного наследия (памятников истории и культуры) народов Российской Федерации (далее - объекты культурного наследия), водоохранные зоны, зоны затопления, подтопления, зоны санитарной охраны источников питьевого и хозяйственно-бытового водоснабжения, зоны охраняемых объектов, иные зоны, устанавливаемые в соответствии с законодательством Российской Федерации.

В генеральном плане учитываются следующие основные охранные и защитные (специальные) зоны, которые устанавливают ограничения на использование земельных участков и объектов капитального строительства, в соответствии с законодательством Российской Федерации:

Таблица 5.1. Зоны с особыми условиями использования территорий

Индекс объекта	Назначение и наименование объекта	Местоположение	Площадь территории объекта, га	Тип ЗОУИТ	Характеристики ЗОУИТ
ГР -1	Газопровод межпоселковый к д. Новоселки, д. Ягодное Щекинского района Тульской области	-	-	Охранная зона газопроводов и объектов системы газоснабжения	УстанавливаютсяФедеральнымзакономот31.03.1999№ 69-ФЗ «О газоснабжении в Российской Федерации» и Постановлением Правительства Российской Федерации от 20.11.2000 № 878 «Об утверждении Правил охраны газораспределительных сетей»
ГР-2	Газопровод межпоселковый к д. Гремячий Колодезь Щекинского района Тульской области	-	-	Охранная зона газопроводов и объектов системы газоснабжения	УстанавливаютсяФедеральнымзакономот31.03.1999№ 69-ФЗ «О газоснабжении в Российской Федерации» и Постановлением Правительства Российской Федерации от 20.11.2000 № 878 «Об утверждении Правил охраны газораспределительных сетей»
ГР-3	Газопровод межпоселковый к д. Заречье Щекинского района Тульской области	-	-	Охранная зона газопроводов и объектов системы газоснабжения	УстанавливаютсяФедеральнымзакономот31.03.1999№ 69-ФЗ «О газоснабжении в Российской Федерации» и Постановлением Правительства Российской Федерации от 20.11.2000 № 878 «Об утверждении Правил охраны газораспределительных сетей»
ГР-4	Газопровод межпоселковый к д. Кутеповка Щекинского района Тульской области	-	-	Охранная зона газопроводов и объектов системы газоснабжения	УстанавливаютсяФедеральнымзакономот31.03.1999№ 69-ФЗ «О газоснабжении в Российской Федерации» и Постановлением Правительства Российской Федерации от 20.11.2000 № 878 «Об утверждении Правил охраны газораспределительных сетей»
СВ-1	Строительство сетей водоснабжения д. Спицино	-	-	Зона санитарной охраны источников питьевого и хозяйственного	УстанавливаютсяСанПиН2.1.4.1110-02 «Зоны санитарной охраны источников водоснабжения и водопроводов питьевого назначения»

	МО сельское поселение Огаревское Щекинского муниципального района Тульской области			водоснабжения	
СВ-2	Строительство сетей водоснабжения д. Бухоново МО сельское поселение Огаревское Щекинского муниципального района Тульской области	-	-	Зона санитарной охраны источников питьевого и хозяйственного водоснабжения	УстанавливаютсяСанПиН2.1.4.1110-02 «Зоны санитарной охраны источников водоснабжения и водопроводов питьевого назначения»
СВ-3	Строительство сетей водоснабжения п. Бухоновский МО сельское поселение Огаревское Щекинского муниципального района Тульской области	-	-	Зона санитарной охраны источников питьевого и хозяйственного водоснабжения	УстанавливаютсяСанПиН2.1.4.1110-02 «Зоны санитарной охраны источников водоснабжения и водопроводов питьевого назначения»
СВ-4	Строительство сетей водоснабжения п. Коровики МО сельское поселение Огаревское	-	-	Зона санитарной охраны источников питьевого и хозяйственного водоснабжения	УстанавливаютсяСанПиН2.1.4.1110-02 «Зоны санитарной охраны источников водоснабжения и водопроводов питьевого назначения»

	Щекинского муниципального района Тульской области				
КОС-1	Строительство комплекса очистных сооружений физико-химической очистки бытовых сточных вод п. 10 Октябрь	п. 10 Октябрь МО сельское поселение Огаревское Щекинского муниципального района Тульской области	0,04 га	Санитарно-защитная зона объекта Охранная зона канализационных сетей и сооружений	Устанавливаются МДК 3-02.2001. «Правила технической эксплуатации систем и сооружений коммунального водоснабжения и канализации» СанПиН 2.2.1/2.1.1.1200-03 «Санитарно-защитные зоны и санитарная классификация предприятий, сооружений и иных объектов»
КОС-2	Строительство комплекса очистных сооружений физико-химической очистки бытовых сточных вод п. Майский	п. Майский МО сельское поселение Огаревское Щекинского муниципального района Тульской области	0,04 га	Санитарно-защитная зона объекта Охранная зона канализационных сетей и сооружений	Устанавливаются МДК 3-02.2001. «Правила технической эксплуатации систем и сооружений коммунального водоснабжения и канализации» СанПиН 2.2.1/2.1.1.1200-03 «Санитарно-защитные зоны и санитарная классификация предприятий, сооружений и иных объектов»
КОС-3	Строительство комплекса очистных сооружений физико-химической очистки бытовых сточных вод с.п. Огаревка	с.п. Огаревка МО сельское поселение Огаревское Щекинского муниципального района Тульской области	0,04 га	Санитарно-защитная зона объекта Охранная зона канализационных сетей и сооружений	Устанавливаются МДК 3-02.2001. «Правила технической эксплуатации систем и сооружений коммунального водоснабжения и канализации» СанПиН 2.2.1/2.1.1.1200-03 «Санитарно-защитные зоны и санитарная классификация предприятий, сооружений и иных объектов»
АД-1	Реконструкция автомобильной дороги д. Новые Выселки-д. Наумовка	-	-	Придорожная полоса	Устанавливается федеральным законом от 08.11.2007 № 257-ФЗ «Об автомобильных дорогах и о дорожной деятельности в Российской Федерации и о внесении изменений в отдельные законодательные акты Российской Федерации»

АД-4	Реконструкция автомобильной дороги д. Новые Выселки- д. Мясновка	-	-	Придорожная полоса	Устанавливается федеральным законом от 08.11.2007 № 257-ФЗ «Об автомобильных дорогах и о дорожной деятельности в Российской Федерации и о внесении изменений в отдельные законодательные акты Российской Федерации»

Глава 3.
ПАРАМЕТРЫ ФУНКЦИОНАЛЬНЫХ ЗОН, СВЕДЕНИЯ О ПЛАНИРУЕМЫХ ДЛЯ РАЗМЕЩЕНИЯ В НИХ ОБЪЕКТАХ ФЕДЕРАЛЬНОГО, РЕГИОНАЛЬНОГО, МЕСТНОГО ЗНАЧЕНИЯ

Статья 6. Назначение функционального зонирования территории

Функциональное зонирование в целях территориального планирования - метод рациональной организации территории муниципального образования, при котором определяются назначение территории, состав функциональных зон, их границы, режимы использования, характеризующиеся перечнем параметров, установленных для каждой функциональной зоны.

Для достижения целей устойчивого развития при разработке генерального плана решается задача комплексной, экологически и экономически целесообразной функционально-планировочной организации территории муниципального образования.

Основой формирования и развития функционально-планировочной структуры территории приняты сложившиеся природно-экологический, историко-культурный, транспортный и инженерный каркасы, основные направления пространственного развития, существующие планировочные ограничения и сложившееся административно-территориальное деление территории муниципального образования.

Функционально-планировочная структура территории муниципального образования и параметры функциональных зон приняты, с учетом положений разделов XIX-XX Методических рекомендаций по разработке проектов схем территориального планирования муниципальных районов, генеральных планов городских округов, муниципальных округов, городских и сельских поселений (проектов внесения изменений в такие документы)», утвержденных приказом Минэкономразвития России от 06.05.2024 № 273.

Для элементов планировочной структуры, предусматривающих жилую застройку, установленный набор параметров соответствует параметрам функциональных зон и включает расчетные показатели средней жилищной обеспеченности и максимальной плотности населения, сведения о планируемых объектах федерального, регионального, местного значения.

Утверждение в документах территориального планирования границ функциональных зон не влечет за собой изменение правового режима земель, находящихся в границах указанных зон.

Статья 7. Перечень функциональных зон

Генеральным планом муниципального образования определены следующие функциональные зоны:

Код объекта	Наименование объекта	Условные обозначения	
		существующий	планируемый
Функциональные зоны			
701010100	Жилые зоны (Ж)		
701010300	Общественно-деловые зоны (О)		
701010400	Производственные зоны, зоны инженерной и транспортной инфраструктур (П)		
701010500	Зоны сельскохозяйственного использования (Сх)		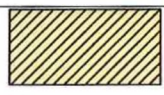
701010600	Зоны рекреационного назначения (Р)		
701010700	Зоны специального назначения (Сн)		

Статья 8. Параметры функциональных зон

Базовые показатели генерального плана определены в составе обосновывающих материалов по фактическому состоянию показателей социально-экономического развития муниципального образования на момент разработки генерального плана. Параметры функциональных зон рассчитаны на основании базовых показателей генерального плана с условием необходимой обеспеченности жильем на основе демографического прогноза и обеспечения муниципального образования инфраструктурными объектами местного значения.

Характеристики и параметры функциональных зон в соответствующих границах определены в таблице 3.2.2.

Таблица 3.2.2. Параметры функциональных зон, сведения о планируемых для размещения в них объектах федерального, регионального, местного значения

Индекс	Наименование функциональной зоны	Характер освоения территории	Параметры планируемого развития функциональных зон						Основные виды разрешенного использования для функциональных зон и предельные доли использования по каждому виду разрешенного использования
			Максимальная плотность населения (чел./га)	Показатели численности постоянного населения (чел.)	Средняя жилищная обеспеченность (м2/чел.)	Планируемый объем ввода жилья (м2)	Площадь функциональной зоны (м2)	Сведения о планируемых объектах федерального, регионального, местного значения (за исключением линейных объектов)	
Ж	Жилые зоны	Жилищное строительство	0,377	6297	18	2985.7	15863445	-	Жилая застройка 2.1. Для индивидуального жилищного строительства 2.1.1 малоэтажная многоквартирная застройка 2.2. Для ведения личного. подсобного хозяйства (приусадебный земельный участок) 2.3. Блокированная жилая застройка 2.7.1Хранение автотранспорта Общественное использование объектов капитального строительства 3.1. Коммунальное обслуживание 3.2. Социальное обслуживание 3.3 Бытовое обслуживание 3.4.1. Амбулаторно-поликлиническое обслуживание 3.5.1. Дошкольное, начальное и среднее общее образование 3.6. Культурное развитие 3.8.1 Государственное управление

									Предпринимательство 4.1 деловое управление 4.4. Магазины 4.5. Банковская и страховая деятельность 4.6. Общественное питание Отдых (рекреация) 5.1.2 Обеспечение занятий спортом в помещениях 5.1.3 Площадки для занятий спортом Транспорт 4.9Новомосковское Служебные гаражи 7.2.3. Стоянки транспорта общего пользования Земельные участки (территории) общего пользования 12.0.1 Улично-дорожная сеть 12.0.2 Благоустройство территории 14.0 Земельные участки, входящие в состав общего имущества собственников индивидуальных жилых домов в малоэтажном жилом комплексе
О	Общественно-деловые зоны	-	-	-	-	-	202826	Объекты местного значения: СС-1 СС-2 СС-3 СС-4 СС-5	Жилая застройка 2.7.1. Хранение автотранспорта 2.7.2. Размещение гаражей для собственных нужд Общественное использование объектов капитального строительства 3.1. Коммунальное обслуживание 3.2. Социальное обслуживание 3.3. Бытовое обслуживание

									3.4. Здравоохранение 3.5. Образование и просвещение 3.6. Культурное развитие 3.8. Общественное управление 3.9. Обеспечение научной деятельности 3.10.1. Амбулаторное ветеринарное обслуживание Предпринимательство 4.1. Деловое управление 4.2. Объекты торговли (торговые центры, торгово-развлекательные центры (комплексы) 4.3. Рынки 4.4. Магазины 4.5. Банковская и страховая деятельность 4.6. Общественное питание 4.7. Гостиничное обслуживание 4.8.1. Развлекательные мероприятия 4.8.2. Проведение азартных игр 4.9. Служебные гаражи 4.9.1.1. Заправка транспортных средств 4.9.1.2. Обеспечение дорожного отдыха 4.9.1.3. Автомобильные мойки 4.9.1.4. Ремонт автомобилей 4.10. Выставочно-ярмарочная деятельность Отдых (рекреация) 5.1. Спорт Производственная деятельность 6.3. Легкая промышленность 6.4. Пищевая промышленность
П	Производственные зоны, зоны	Промышленный, инженерны	-	-	-	-	5897618	Объекты местного значения: КОС-1	Жилая застройка 2.7.1. Хранение автотранспорта 2.7.2. Размещение гаражей для

	инженерной и транспортной инфраструктур	й, транспортный						КОС-2 КОС-3	собственных нужд Общественное использование объектов капитального строительства 3.1. Коммунальное обслуживание 3.10. Ветеринарное обслуживание Предпринимательство 4.0. Предпринимательство 4.1. Деловое управление 4.4. Магазины 4.6. Общественное питание 4.9. Служебные гаражи Производственная деятельность 6.0. Производственная деятельность 6.1. Недропользование 6.2. Тяжелая промышленность 6.2.1. Автомобилестроительная промышленность 6.3. Легкая промышленность 6.4. Пищевая промышленность 6.5. Нефтехимическая промышленность 6.6. Строительная промышленность 6.7. Энергетика 6.7.1. Атомная энергетика 6.8. Связь 6.9. Склады 6.9.1. Складские площадки 6.10. Обеспечение космической деятельности 6.11. Целлюлозно-бумажная промышленность 6.12. Научно-производственная деятельность 7.0. Транспорт

									Обеспечение обороны и безопасности 8.3. Обеспечение внутреннего правопорядка Общественное использование объектов капитального строительства 3.1. Коммунальное обслуживание 3.9. Обеспечение научной деятельности 3.10. Ветеринарное обслуживание Предпринимательство 4.1. Деловое управление 4.3. Рынки 4.4. Магазины 4.5. Банковская и страховая деятельность 4.6. Общественное питание 4.9. Служебные гаражи 4.9.1. Объекты дорожного сервиса 4.10. Выставочно-ярмарочная деятельность 4.9.1.1. Заправка транспортных средств 4.9.1.3. Автомобильные мойки 4.9.1.4. Ремонт автомобилей 4.9.2. Стоянка транспортных средств Производственная деятельность 6.7. Энергетика 6.8. Связь 6.9. Склады 6.9.1. Складские площадки 6.12. Научно-производственная деятельность 7.0. Транспорт Водные объекты 11.1. Общее пользование водными объектами

									11.2. Специальное пользование водными объектами 11.3. Гидротехнические сооружения 12.0. Земельные участки (территории) общего пользования
Сх	Зоны сельскохозяйственного использования	Сельскохозяйственный	-	-	-	-	141443414.5		Зона сельскохозяйственных угодий: Сельскохозяйственное использование 1.1. Растениеводство 1.14. Научное обеспечение сельского хозяйства 1.16. Производство сельскохозяйственной продукции без права возведения объектов капитального строительства 1.2. Выращивание зерновых и иных сельскохозяйственных культур 1.3. Овощеводство 1.4. Выращивание тонизирующих, лекарственных, цветочных культур 1.5. Садоводство 1.5.1. Виноградарство 1.6. Выращивание льна и конопли 1.17. Питомники 1.19. Сенокошение 1.20. Выпас сельскохозяйственных животных Производственная деятельность 6.9.1. Складские площадки Зона садоводства, огородничества: Общественное использование объектов капитального строительства 3.1. Коммунальное обслуживание 3.3. Бытовое обслуживание

									Предпринимательство 4.9.1.2. Обеспечение дорожного отдыха Отдых (рекреация) 5.1. Спорт 5.4. Причалы для маломерных судов Обеспечение обороны и безопасности 8.3. Обеспечение внутреннего правопорядка Водные объекты 11.1. Общее пользование водными объектами Земельные участки (территории) общего пользования 12.0.1. Улично-дорожная сеть 12.0.2. Благоустройство территории 13.0 Земельные участки общего назначения 13.1. Ведение садоводства 13.2. Ведение огородничества Производственная зона сельскохозяйственных предприятий: Сельскохозяйственное использование 1.0. Сельскохозяйственное использование 1.14. Научное обеспечение сельского хозяйства 1.15. Хранение и переработка сельскохозяйственной продукции 1.18. Обеспечение сельскохозяйственного производства Общественное использование объектов капитального строительства 3.1. Коммунальное обслуживание 3.9. Обеспечение научной деятельности

									3.10. Ветеринарное обслуживание Предпринимательство 4.4. Магазины Производственная деятельность 6.4. Пищевая промышленность 6.9. Склады 6.9.1. Складские площадки
Р	Зоны рекреационного назначения	Рекреация, отдых и туризм	-	-	-	-	2697750	-	Зона озелененных территорий общего пользования (парки, сады, скверы, бульвары): Общественное использование объектов капитального строительства 3.1. Коммунальное обслуживание 3.6.2. Парки культуры и отдыха Водные объекты 11.0. Водные объекты 11.1. Общее пользование водными объектами 11.2. Специальное пользование водными объектами 11.3. Гидротехнические сооружения 12.0. Земельные участки (территории) общего пользования Зона отдыха: - зона детских оздоровительных учреждений; - зона оздоровительно-спортивных лагерей; - зона пляжей; - зона иных объектов отдыха и туризма: Общественное использование объектов капитального строительства 3.1. Коммунальное обслуживание 3.3. Бытовое обслуживание

									3.6.1. Объекты культурно-досуговой деятельности Предпринимательство 4.7. Гостиничное обслуживание Отдых (рекреация) 5.0. Отдых (рекреация) 5.1.2. Обеспечение занятий спортом в помещениях 5.1.3. Площадки для занятий спортом 5.1.4. Оборудованные площадки для занятий спортом Деятельность по особой охране и изучению природы 9.2. Курортная деятельность 9.2.1. Санаторная деятельность Водные объекты 11.0. Водные объекты 11.1. Общее пользование водными объектами 12.0. Земельные участки (территории) общего пользования Зона лесов: 3.9.3. Проведение научных испытаний 5.2. Природно-познавательный туризм 5.3. Охота и рыбалка 9.0. Деятельность по особой охране и изучению природы 9.1. Охрана природных территорий 9.1.1. Сохранение и репродукция редких и (или) находящихся под угрозой исчезновения видов животных 9.3. Историко-культурная деятельность 10.4. Резервные леса 11.0. Водные объекты

									11.1. Общее пользование водными объектами 11.2. Специальное пользование водными объектами
Сн	Зоны специального назначения	-	-	-	-	-	997396.5	-	Зона кладбищ: Общественное использование объектов капитального строительства 3.1. Коммунальное обслуживание 3.3. Бытовое обслуживание 3.7. Религиозное использование 3.7.1. Осуществление религиозных обрядов Деятельность по особой охране и изучению природы 9.3. Историко-культурная деятельность 12.0. Земельные участки (территории) общего пользования 12.1. Ритуальная деятельность 12.02. Благоустройство территории Общественное использование объектов капитального строительства 3.1. Коммунальное обслуживание 3.3. Бытовое обслуживание 3.7. Религиозное использование 3.7.1. Осуществление религиозных обрядов Деятельность по особой охране и изучению природы 9.3. Историко-культурная деятельность 12.0. Земельные участки (территории) общего пользования 12.1. Ритуальная деятельность 12.02. Благоустройство территории

Приложение 2
к приказу комитета
Тульской области по архитектуре и
градостроительству
от 10.11.2026 №135

Приложение 3 к решению Собрания представителей Щекинского района от 18.06.2021 №60/369 «Об утверждении Генерального плана муниципального образования Огаревское Щекинского района»

Приложение 1 к генеральному плану муниципального образования сельское поселение Огаревское Щекинского муниципального района Тульской области

Карта планируемого размещения объектов местного значения генерального плана муниципального образования сельское поселение Огаревское Щекинского муниципального района Тульской области

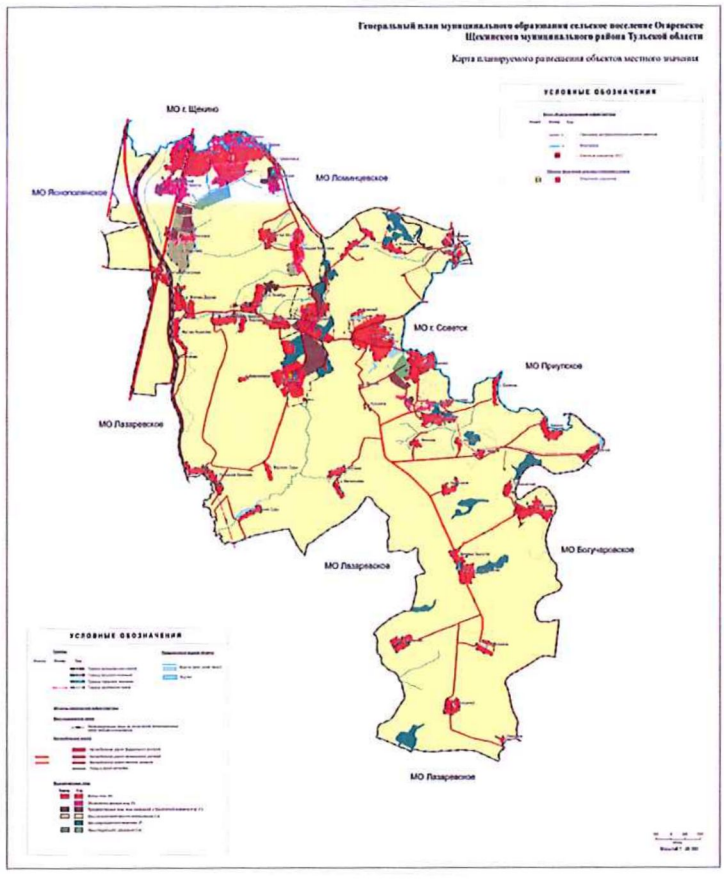

Приложение 3
к приказу комитета
Тульской области по архитектуре и
градостроительству
от 10.11.2026 № 135

Приложение 4 к решению Собрания
представителей Щекинского района от
18.06.2021 №60/369 «Об утверждении
Генерального плана муниципального
образования Огаревское Щекинского района»

Приложение 2 к генеральному плану
муниципального образования сельское поселение
Огаревское Щекинского муниципального района
Тульской области

Карта границ населенных пунктов (в том числе границ образуемых населенных пунктов) генерального плана муниципального образования сельское поселение Огаревское Щекинского муниципального района Тульской области

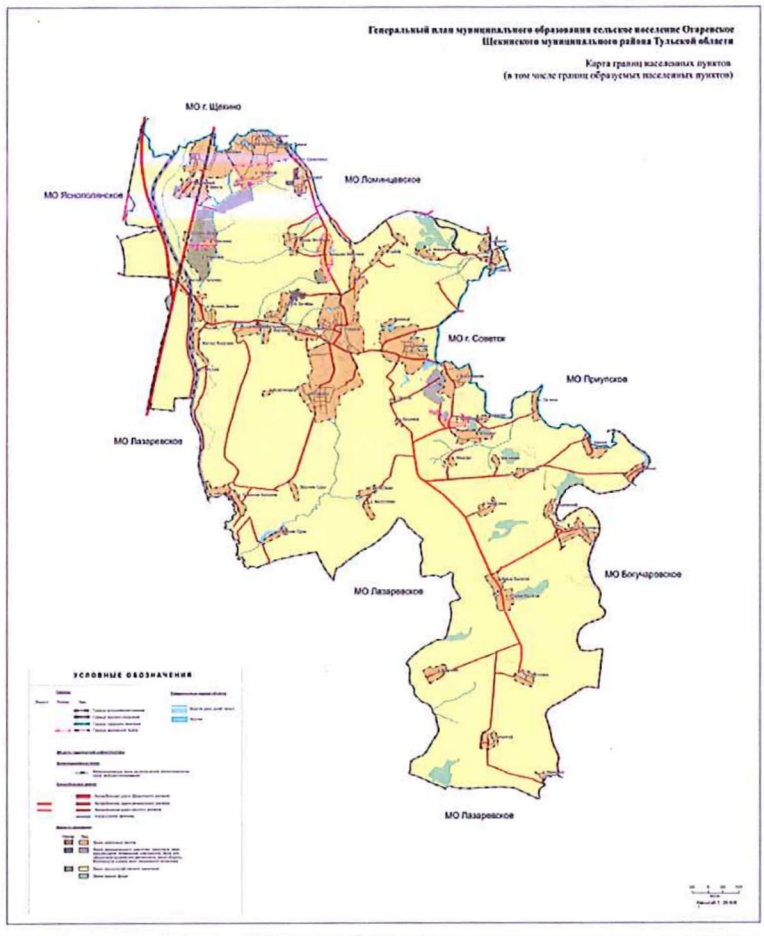

Приложение 4
к приказу комитета
Тульской области по архитектуре и
градостроительству
от 10.11.2026 №135

Приложение 5 к решению Собрания
представителей Щекинского района от
18.06.2021 №60/369 «Об утверждении
Генерального плана муниципального
образования Огаревское Щекинского района»

Приложение 3 к генеральному плану
муниципального образования сельское поселение
Огаревское Щекинского муниципального района
Тульской области

Карта функциональных зон генерального плана муниципального образования сельское поселение Огаревское Щекинского муниципального района Тульской области

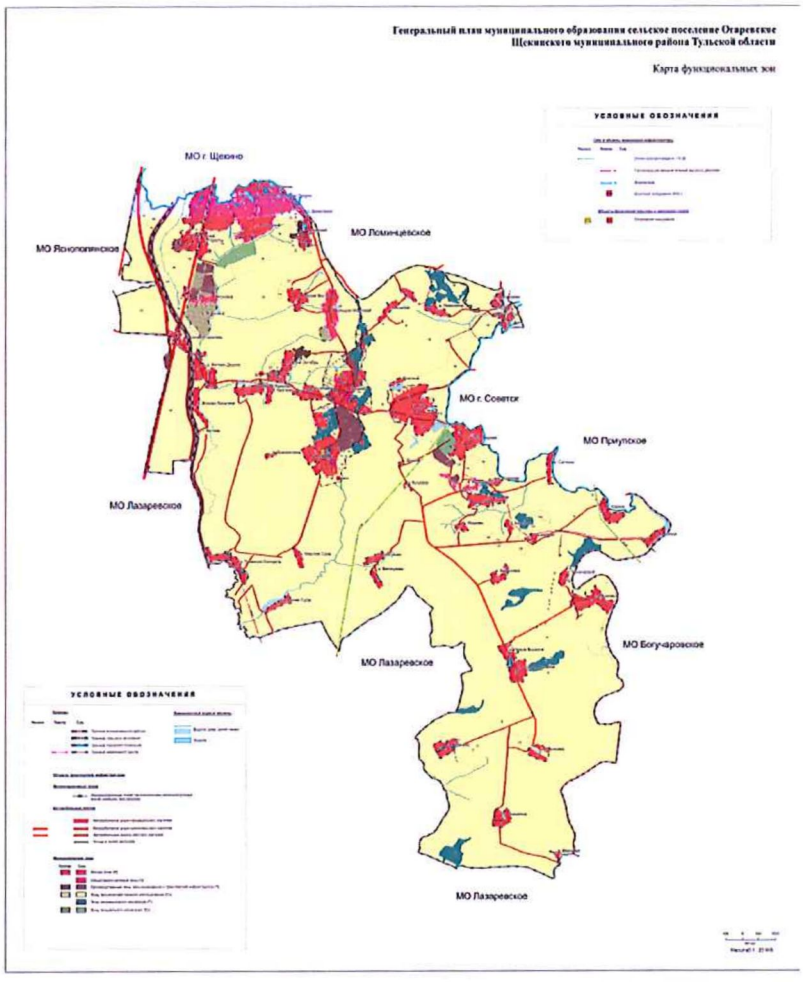

Приложение 5
к приказу комитета Тульской области по
архитектуре и градостроительству
от 10.11.2026 №135

Приложение 11 к решению Собрания
представителей Щекинского района от
18.06.2021 №60/369 «Об утверждении
Генерального плана муниципального
образования Огаревское Щекинского района»

Графическое описание местоположения границ населенных пунктов

ГРАФИЧЕСКОЕ ОПИСАНИЕ
местоположения границ населенных пунктов, территориальных зон, особо охраняемых природных территорий, зон с особыми условиями использования территории

Тульская область, Щекинский м. р-н, МО сельское поселение Огаревское, д. Малахово

(наименование объекта, местоположение границ которого описано (далее - объект))

Раздел 1

Сведения об объекте

№ п/п	Характеристики объекта	Описание характеристик
1	2	3
1.	Местоположение объекта	Тульская область, м.р-н Щекинский, с.п Огаревское, деревня Малахово
2.	Площадь объекта +/- величина погрешности определения площади (Р +/- Дельта Р)	63664 +/- 12625 м²
3.	Иные характеристики объекта	-

Раздел 2

Сведения о местоположении границ объекта

1. Система координат МСК-71

2. Сведения о характерных точках границ объекта

Обозначение характерных точек границ	Координаты, м	Метод определения координат	Средняя квадратическая погрешность	Описание обозначения точки на

	X	Y	характерной точки	положения характерной точки (Mt), м	местности (при наличии)
1	**2**	**3**	**4**	**5**	**6**
1	711390.60	264314.85	Картометрический метод	1	-
2	711432.28	264327.88	Картометрический метод	1	-
3	711432.75	264328.04	Картометрический метод	1	-
4	711466.43	264332.29	Картометрический метод	1	-
5	711500.14	264334.41	Картометрический метод	1	-
6	711514.65	264339.06	Картометрический метод	1	-
7	711559.77	264349.44	Картометрический метод	1	-
8	711567.05	264354.17	Картометрический метод	1	-
9	711578.46	264367.52	Картометрический метод	1	-
10	711585.25	264430.24	Картометрический метод	1	-
11	711532.07	264471.47	Картометрический метод	1	-
12	711474.51	264485.94	Картометрический метод	1	-
13	711421.75	264534.62	Картометрический метод	1	-
14	711390.16	264554.80	Картометрический метод	1	-
15	711357.04	264570.92	Картометрический метод	1	-
16	711317.64	264579.79	Картометрический метод	1	-
17	711286.19	264579.09	Картометрический метод	1	-
18	711239.96	264567.78	Картометрический метод	1	-
19	711233.84	264566.14	Картометрический метод	1	-
20	711220.18	264562.77	Картометрический метод	1	-
21	711211.18	264560.25	Картометрический метод	1	-
22	711182.87	264546.78	Картометрический метод	1	-
2. Сведения о характерных точках границ объекта					

Обозначение характерных точек границ	Координаты, м		Метод определения координат характерной точки	Средняя квадратическая погрешность положения характерной точки (Mt), м	Описание обозначения точки на местности (при наличии)
	X	Y			
1	2	3	4	5	6
23	711177.41	264544.18	Картометрический метод	1	-
24	711169.86	264533.96	Картометрический метод	1	-
25	711169.50	264533.56	Картометрический метод	1	-
26	711149.32	264520.45	Картометрический метод	1	-
27	711143.34	264514.04	Картометрический метод	1	-
28	711128.79	264499.21	Картометрический метод	1	-
29	711152.26	264487.83	Картометрический метод	1	-
30	711169.57	264479.13	Картометрический метод	1	-
31	711247.29	264427.55	Картометрический метод	1	-
32	711261.79	264418.66	Картометрический метод	1	-
33	711321.71	264410.32	Картометрический метод	1	-
34	711327.56	264409.35	Картометрический метод	1	-
35	711356.34	264405.99	Картометрический метод	1	-
36	711379.16	264341.75	Картометрический метод	1	-
37	711388.87	264318.78	Картометрический метод	1	-
38	711389.68	264316.86	Картометрический метод	1	-
1	711390.60	264314.85	Картометрический метод	1	-
3. Сведения о характерных точках части (частей) границы объекта					
Обозначение характерных точек части границы	**Координаты, м**		**Метод определения координат характерной точки**	**Средняя квадратическая погрешность положения характерной точки (Mt), м**	**Описание обозначения точки на местности (при наличии)**
	X	**Y**			
1	**2**	**3**	**4**	**5**	**6**
-	-	-	-	-	-

Раздел 3

Сведения о местоположении измененных (уточненных) границ объекта

1. Система координат -

2. Сведения о характерных точках границ объекта

Обозначение характерных точек границ	Существующие координаты, м		Измененные (уточненные) координаты, м		Метод определения координат характерной точки	Средняя квадратическая погрешность положения характерной точки (Mt), м	Описание обозначения точки на местности (при наличии)
	X	Y	X	Y			
1	2	3	4	5	6	7	8
-	-	-	-	-	-	-	

3. Сведения о характерных точках части (частей) границы объекта

Обозначение характерных точек части границы	Существующие координаты, м		Измененные (уточненные) координаты, м		Метод определения координат характерной точки	Средняя квадратическая погрешность положения характерной точки (Mt), м	Описание обозначения точки на местности (при наличии)
	X	Y	X	Y			
1	2	3	4	5	6	7	8
-	-	-	-	-	-	-	

ТЕКСТОВОЕ ОПИСАНИЕ
местоположения границ населенных пунктов, территориальных зон

Прохождение границы		Описание прохождения границы
от точки	до точки	
1	2	3
-	-	-

ГРАФИЧЕСКОЕ ОПИСАНИЕ
местоположения границ населенных пунктов, территориальных зон, особо охраняемых природных территорий, зон с особыми условиями использования территории

Тульская область, Щекинский м. р-н, МО сельское поселение Огаревское, д. Бегичево

(наименование объекта, местоположение границ которого описано (далее - объект))

Раздел 1

Сведения об объекте

№ п/п	Характеристики объекта	Описание характеристик
1	2	3
1.	Местоположение объекта	Тульская область, м.р-н Щекинский, с.п Огаревское, деревня Бегичево
2.	Площадь объекта +/- величина погрешности определения площади (Р +/- Дельта Р)	277433 +/- 12625 м²
3.	Иные характеристики объекта	-

Раздел 2

Сведения о местоположении границ объекта

1. Система координат МСК-71

2. Сведения о характерных точках границ объекта

Обозначение характерных точек границ	Координаты, м		Метод определения координат характерной точки	Средняя квадратическая погрешность положения характерной точки (Mt), м	Описание обозначения точки на местности (при наличии)
	X	Y			
1	2	3	4	5	6
1	704814.92	262287.81	Картометрический метод	1	-
2	704842.11	262366.75	Картометрический метод	1	-
3	704780.64	262432.48	Картометрический метод	1	-
4	704836.49	262529.97	Картометрический метод	1	-
5	704836.33	262531.70	Картометрический метод	1	-
6	704835.66	262586.44	Картометрический метод	1	-
7	704859.41	262609.16	Картометрический метод	1	-
8	704866.63	262630.97	Картометрический метод	1	-
9	704881.61	262660.46	Картометрический метод	1	-

10	704904.38	262689.00	Картометрический метод	1	-
11	704905.32	262699.18	Картометрический метод	1	-
12	704894.99	262796.41	Картометрический метод	1	-
13	704887.63	262843.81	Картометрический метод	1	-
14	704887.62	262842.89	Картометрический метод	1	-
15	704885.60	262842.92	Картометрический метод	1	-
16	704885.63	262844.94	Картометрический метод	1	-
17	704887.46	262844.91	Картометрический метод	1	-
18	704883.44	262870.83	Картометрический метод	1	-
19	704863.52	262878.90	Картометрический метод	1	-
20	704686.76	262926.38	Картометрический метод	1	-
21	704684.13	262920.45	Картометрический метод	1	-
22	704666.44	262861.29	Картометрический метод	1	-

2. Сведения о характерных точках границ объекта

Обозначение характерных точек границ	**Координаты, м**		**Метод определения координат характерной точки**	**Средняя квадратическая погрешность положения характерной точки (Mt), м**	**Описание обозначения точки на местности (при наличии)**
	X	**Y**			
1	**2**	**3**	**4**	**5**	**6**
23	704648.92	262804.30	Картометрический метод	1	-
24	704648.26	262802.02	Картометрический метод	1	-
25	704631.23	262787.91	Картометрический метод	1	-
26	704598.97	262783.78	Картометрический метод	1	-
27	704597.35	262783.49	Картометрический метод	1	-
28	704597.34	262782.71	Картометрический метод	1	-
29	704595.32	262782.74	Картометрический метод	1	-
30	704595.33	262783.14	Картометрический метод	1	-
31	704539.94	262773.38	Картометрический метод	1	-
32	704538.49	262768.57	Картометрический метод	1	-
33	704536.50	262769.17	Картометрический метод	1	-
34	704537.65	262772.98	Картометрический метод	1	-

35	704536.64	262772.80	Картометрический метод	1	-
36	704536.48	262772.72	Картометрический метод	1	-
37	704537.26	262772.42	Картометрический метод	1	-
38	704534.64	262771.80	Картометрический метод	1	-
39	704530.21	262769.59	Картометрический метод	1	-
40	704480.94	262667.68	Картометрический метод	1	-
41	704349.83	262413.75	Картометрический метод	1	-
42	704341.60	262396.80	Картометрический метод	1	-
43	704321.82	262353.80	Картометрический метод	1	-
44	704346.07	262320.39	Картометрический метод	1	-
45	704354.23	262314.04	Картометрический метод	1	-
46	704435.62	262262.06	Картометрический метод	1	-
47	704476.72	262241.66	Картометрический метод	1	-

2. Сведения о характерных точках границ объекта

Обозначение характерных точек границ	**Координаты, м**		**Метод определения координат характерной точки**	**Средняя квадратическая погрешность положения характерной точки (Mt), м**	**Описание обозначения точки на местности (при наличии)**
	X	**Y**			
1	**2**	**3**	**4**	**5**	**6**
48	704508.72	262215.09	Картометрический метод	1	-
49	704599.97	262169.04	Картометрический метод	1	-
50	704609.62	262147.07	Картометрический метод	1	-
51	704679.59	262111.81	Картометрический метод	1	-
52	704679.98	262112.17	Картометрический метод	1	-
53	704695.70	262113.29	Картометрический метод	1	-
54	704724.98	262144.67	Картометрический метод	1	-
55	704780.23	262220.42	Картометрический метод	1	-
1	704814.92	262287.81	Картометрический метод	1	-
56	704869.20	262847.29	Картометрический метод	1	-
57	704868.71	262849.52	Картометрический метод	1	-
58	704874.85	262850.84	Картометрический метод	1	-

59	704875.33	262848.61	Картометрический метод	1	-
56	704869.20	262847.29	Картометрический метод	1	-
60	704737.74	262816.18	Картометрический метод	1	-
61	704735.71	262816.21	Картометрический метод	1	-
62	704735.74	262818.24	Картометрический метод	1	-
63	704737.77	262818.21	Картометрический метод	1	-
60	704737.74	262816.18	Картометрический метод	1	-
64	704798.39	262830.56	Картометрический метод	1	-
65	704796.37	262830.59	Картометрический метод	1	-
66	704796.40	262832.62	Картометрический метод	1	-
67	704798.42	262832.59	Картометрический метод	1	-
64	704798.39	262830.56	Картометрический метод	1	-
68	704672.35	262800.58	Картометрический метод	1	-

2. Сведения о характерных точках границ объекта

Обозначение характерных точек границ	**Координаты, м**		**Метод определения координат характерной точки**	**Средняя квадратическая погрешность положения характерной точки (Mt), м**	**Описание обозначения точки на местности (при наличии)**
	X	**Y**			
1	**2**	**3**	**4**	**5**	**6**
69	704670.33	262800.61	Картометрический метод	1	-
70	704670.36	262802.64	Картометрический метод	1	-
71	704672.38	262802.61	Картометрический метод	1	-
68	704672.35	262800.58	Картометрический метод	1	-
72	704901.93	262696.90	Картометрический метод	1	-
73	704901.73	262696.88	Картометрический метод	1	-
74	704901.71	262697.13	Картометрический метод	1	-
75	704901.44	262701.29	Картометрический метод	1	-
76	704901.42	262701.57	Картометрический метод	1	-
77	704901.62	262701.58	Картометрический метод	1	-
78	704901.64	262701.30	Картометрический метод	1	-
79	704901.91	262697.15	Картометрический метод	1	-

72	704901.93	262696.90	Картометрический метод	1	-
80	704894.14	262771.15	Картометрический метод	1	-
81	704893.89	262771.12	Картометрический метод	1	-
82	704893.87	262771.32	Картометрический метод	1	-
83	704894.12	262771.35	Картометрический метод	1	-
80	704894.14	262771.15	Картометрический метод	1	-

3. Сведения о характерных точках части (частей) границы объекта

Обозначение характерных точек части границы	Координаты, м		Метод определения координат характерной точки	Средняя квадратическая погрешность положения характерной точки (Mt), м	Описание обозначения точки на местности (при наличии)
	X	Y			
1	2	3	4	5	6
-	-	-	-	-	-

Раздел 3

Сведения о местоположении измененных (уточненных) границ объекта

1. Система координат -

2. Сведения о характерных точках границ объекта

Обозначение характерных точек границ	Существующие координаты, м		Измененные (уточненные) координаты, м		Метод определения координат характерной точки	Средняя квадратическая погрешность положения характерной точки (Mt), м	Описание обозначения точки на местности (при наличии)
	X	Y	X	Y			
1	2	3	4	5	6	7	8
-	-	-	-	-	-	-	

3. Сведения о характерных точках части (частей) границы объекта

Обозначение характерных точек части границы	Существующие координаты, м		Измененные (уточненные) координаты, м		Метод определения координат характерной точки	Средняя квадратическая погрешность положения характерной точки (Mt), м	Описание обозначения точки на местности (при наличии)
	X	Y	X	Y			
1	2	3	4	5	6	7	8
-	-	-	-	-	-	-	

ТЕКСТОВОЕ ОПИСАНИЕ
местоположения границ населенных пунктов, территориальных зон

Прохождение границы		Описание прохождения границы
от точки	до точки	
1	2	3
-	-	-

ГРАФИЧЕСКОЕ ОПИСАНИЕ
местоположения границ населенных пунктов, территориальных зон, особо охраняемых природных территорий, зон с особыми условиями использования территории

Тульская область, Щекинский м. р-н, МО сельское поселение Огаревское, д. Беловы Дворы

(наименование объекта, местоположение границ которого описано (далее - объект))

Раздел 1

Сведения об объекте

№ п/п	Характеристики объекта	Описание характеристик
1	2	3
1.	Местоположение объекта	Тульская область, м.р-н Щекинский, с.п Огаревское, деревня Беловы Дворы
2.	Площадь объекта +/- величина погрешности определения площади (Р +/- Дельта Р)	63407 +/- 12625 м²
3.	Иные характеристики объекта	-

Раздел 2

Сведения о местоположении границ объекта

1. Система координат МСК-71

2. Сведения о характерных точках границ объекта

Обозначение характерных точек границ	Координаты, м		Метод определения координат характерной точки	Средняя квадратическая погрешность положения характерной точки (Mt), м	Описание обозначения точки на местности (при наличии)
	X	Y			
1	2	3	4	5	6
1	718512.25	254582.99	Картометрический метод	1	-
2	718556.26	254593.93	Картометрический метод	1	-
3	718572.48	254598.54	Картометрический метод	1	-
4	718601.08	254606.67	Картометрический метод	1	-
5	718601.53	254613.59	Картометрический метод	1	-
6	718601.60	254614.67	Картометрический метод	1	-
7	718608.78	254616.66	Картометрический метод	1	-
8	718593.40	254660.20	Картометрический метод	1	-
9	718584.63	254676.44	Картометрический метод	1	-
10	718581.45	254678.48	Картометрический метод	1	-

11	718574.02	254683.25	Картометрический метод	1	-
12	718548.76	254683.68	Картометрический метод	1	-
13	718522.25	254684.13	Картометрический метод	1	-
14	718469.81	254685.01	Картометрический метод	1	-
15	718464.82	254683.24	Картометрический метод	1	-
16	718445.75	254676.46	Картометрический метод	1	-
17	718443.64	254675.51	Картометрический метод	1	-
18	718440.49	254674.09	Картометрический метод	1	-
19	718423.59	254666.43	Картометрический метод	1	-
20	718417.47	254663.66	Картометрический метод	1	-
21	718397.33	254654.39	Картометрический метод	1	-
22	718384.82	254646.61	Картометрический метод	1	-
2. Сведения о характерных точках границ объекта					
Обозначение характерных точек границ	**Координаты, м**		**Метод определения координат характерной точки**	**Средняя квадратическая погрешность положения характерной точки (Mt), м**	**Описание обозначения точки на местности (при наличии)**
	X	**Y**			
1	**2**	**3**	**4**	**5**	**6**
23	718382.35	254644.76	Картометрический метод	1	-
24	718375.49	254639.40	Картометрический метод	1	-
25	718372.01	254636.68	Картометрический метод	1	-
26	718371.43	254636.40	Картометрический метод	1	-
27	718369.73	254635.60	Картометрический метод	1	-
28	718355.99	254629.09	Картометрический метод	1	-
29	718330.37	254620.55	Картометрический метод	1	-
30	718330.29	254620.52	Картометрический метод	1	-
31	718317.56	254616.27	Картометрический метод	1	-
32	718317.48	254616.25	Картометрический метод	1	-
33	718291.55	254607.54	Картометрический метод	1	-
34	718292.36	254601.37	Картометрический метод	1	-
35	718315.45	254538.06	Картометрический метод	1	-

36	718361.75	254548.36	Картометрический метод	1	-
37	718487.30	254576.91	Картометрический метод	1	-
1	718512.25	254582.99	Картометрический метод	1	-
38	718727.56	254478.66	Картометрический метод	1	-
39	718720.94	254499.34	Картометрический метод	1	-
40	718719.44	254499.03	Картометрический метод	1	-
41	718718.15	254508.05	Картометрический метод	1	-
42	718694.83	254580.92	Картометрический метод	1	-
43	718692.97	254586.70	Картометрический метод	1	-
44	718692.47	254586.59	Картометрический метод	1	-
45	718674.40	254592.92	Картометрический метод	1	-
46	718599.40	254574.31	Картометрический метод	1	-
2. Сведения о характерных точках границ объекта					
Обозначение характерных точек границ	**Координаты, м**		**Метод определения координат характерной точки**	**Средняя квадратическая погрешность положения характерной точки (Mt), м**	**Описание обозначения точки на местности (при наличии)**
	X	**Y**			
1	**2**	**3**	**4**	**5**	**6**
47	718457.16	254539.03	Картометрический метод	1	-
48	718454.90	254538.66	Картометрический метод	1	-
49	718453.72	254538.46	Картометрический метод	1	-
50	718448.62	254537.25	Картометрический метод	1	-
51	718448.53	254537.29	Картометрический метод	1	-
52	718447.91	254537.56	Картометрический метод	1	-
53	718440.94	254535.59	Картометрический метод	1	-
54	718436.40	254534.00	Картометрический метод	1	-
55	718429.39	254531.54	Картометрический метод	1	-
56	718428.26	254530.93	Картометрический метод	1	-
57	718428.06	254530.82	Картометрический метод	1	-
58	718429.08	254527.37	Картометрический метод	1	-
59	718424.55	254526.12	Картометрический метод	1	-

60	718398.30	254515.89	Картометрический метод	1	-
61	718396.32	254515.40	Картометрический метод	1	-
62	718391.66	254514.24	Картометрический метод	1	-
63	718407.08	254475.64	Картометрический метод	1	-
64	718436.19	254418.42	Картометрический метод	1	-
65	718448.01	254421.10	Картометрический метод	1	-
66	718511.71	254436.85	Картометрический метод	1	-
67	718584.13	254448.94	Картометрический метод	1	-
68	718723.07	254472.13	Картометрический метод	1	-
38	718727.56	254478.66	Картометрический метод	1	-

3. Сведения о характерных точках части (частей) границы объекта

Обозначение характерных точек части границы	Координаты, м		Метод определения координат характерной точки	Средняя квадратическая погрешность положения характерной точки (Mt), м	Описание обозначения точки на местности (при наличии)
	X	Y			
1	2	3	4	5	6
-	-	-	-	-	-

Раздел 3

Сведения о местоположении измененных (уточненных) границ объекта

1. Система координат -

2. Сведения о характерных точках границ объекта

Обозначение характерных точек границ	Существующие координаты, м		Измененные (уточненные) координаты, м		Метод определения координат характерной точки	Средняя квадратическая погрешность положения характерной точки (Mt), м	Описание обозначения точки на местности (при наличии)
	X	Y	X	Y			
1	2	3	4	5	6	7	8
-	-	-	-	-	-	-	

3. Сведения о характерных точках части (частей) границы объекта

Обозначение характерных точек части границы	Существующие координаты, м		Измененные (уточненные) координаты, м		Метод определения координат характерной точки	Средняя квадратическая погрешность положения характерной точки (Mt), м	Описание обозначения точки на местности (при наличии)
	X	Y	X	Y			
1	2	3	4	5	6	7	8
-	-	-	-	-	-	-	

ТЕКСТОВОЕ ОПИСАНИЕ
местоположения границ населенных пунктов, территориальных зон

Прохождение границы		Описание прохождения границы
от точки	до точки	
1	2	3
-	-	-

ГРАФИЧЕСКОЕ ОПИСАНИЕ
местоположения границ населенных пунктов, территориальных зон, особо охраняемых природных территорий, зон с особыми условиями использования территории

Тульская область, Щекинский м. р-н, МО сельское поселение Огаревское, д. Белогузово

(наименование объекта, местоположение границ которого описано (далее - объект))

Раздел 1

Сведения об объекте

№ п/п	Характеристики объекта	Описание характеристик
1	2	3
1.	Местоположение объекта	Тульская область, м.р-н Щекинский, с.п Огаревское, деревня Белогузово
2.	Площадь объекта +/- величина погрешности определения площади (Р +/- Дельта Р)	228152 +/- 12625 м²
3.	Иные характеристики объекта	-

Раздел 2

Сведения о местоположении границ объекта

1. Система координат МСК-71

2. Сведения о характерных точках границ объекта

Обозначение характерных точек границ	Координаты, м		Метод определения координат характерной точки	Средняя квадратическая погрешность положения характерной точки (Mt), м	Описание обозначения точки на местности (при наличии)
	X	Y			
1	2	3	4	5	6
1	710013.13	260210.58	Картометрический метод	1	-
2	710017.46	260222.32	Картометрический метод	1	-
3	710030.52	260256.43	Картометрический метод	1	-
4	710035.43	260277.59	Картометрический метод	1	-
5	710037.26	260285.53	Картометрический метод	1	-

6	710038.80	260295.82	Картометрический метод	1	-
7	710040.47	260307.89	Картометрический метод	1	-
8	710042.90	260323.96	Картометрический метод	1	-
9	710046.83	260341.51	Картометрический метод	1	-
10	710043.86	260353.29	Картометрический метод	1	-
11	709994.35	260368.93	Картометрический метод	1	-
12	709992.52	260369.43	Картометрический метод	1	-
13	709979.96	260372.89	Картометрический метод	1	-
14	709957.93	260383.68	Картометрический метод	1	-
15	709940.88	260391.17	Картометрический метод	1	-
16	709936.25	260393.54	Картометрический метод	1	-
17	709914.22	260404.52	Картометрический метод	1	-
18	709893.93	260418.26	Картометрический метод	1	-
19	709876.38	260429.16	Картометрический метод	1	-
20	709854.23	260442.95	Картометрический метод	1	-
21	709814.55	260468.76	Картометрический метод	1	-
22	709762.30	260502.31	Картометрический метод	1	-
2. Сведения о характерных точках границ объекта					
Обозначение характерных точек границ	**Координаты, м**		**Метод определения координат характерной точки**	**Средняя квадратическая погрешность положения характерной точки (Mt), м**	**Описание обозначения точки на местности (при наличии)**
	X	**Y**			
1	**2**	**3**	**4**	**5**	**6**
23	709689.65	260543.10	Картометрический метод	1	-
24	709624.87	260576.57	Картометрический метод	1	-
25	709588.77	260594.80	Картометрический метод	1	-
26	709582.14	260599.65	Картометрический метод	1	-
27	709575.81	260582.46	Картометрический метод	1	-
28	709572.05	260573.28	Картометрический метод	1	-
29	709551.84	260519.42	Картометрический метод	1	-
30	709529.21	260505.71	Картометрический метод	1	-

31	709525.75	260451.49	Картометрический метод	1	-
32	709525.88	260448.00	Картометрический метод	1	-
33	709529.11	260434.41	Картометрический метод	1	-
34	709548.01	260419.82	Картометрический метод	1	-
35	709566.35	260408.28	Картометрический метод	1	-
36	709691.64	260333.98	Картометрический метод	1	-
37	709749.40	260301.48	Картометрический метод	1	-
38	709864.19	260239.80	Картометрический метод	1	-
39	709961.66	260190.75	Картометрический метод	1	-
40	709982.83	260189.14	Картометрический метод	1	-
41	709997.55	260188.18	Картометрический метод	1	-
42	710007.19	260195.43	Картометрический метод	1	-
1	710013.13	260210.58	Картометрический метод	1	-
43	710530.31	260337.30	Картометрический метод	1	-
44	710553.49	260389.97	Картометрический метод	1	-
45	710570.16	260426.88	Картометрический метод	1	-
46	710584.03	260459.78	Картометрический метод	1	-
2. Сведения о характерных точках границ объекта					
Обозначение характерных точек границ	**Координаты, м**		**Метод определения координат характерной точки**	**Средняя квадратическая погрешность положения характерной точки (Mt), м**	**Описание обозначения точки на местности (при наличии)**
	X	**Y**			
1	**2**	**3**	**4**	**5**	**6**
47	710594.26	260483.35	Картометрический метод	1	-
48	710612.17	260508.04	Картометрический метод	1	-
49	710620.74	260520.26	Картометрический метод	1	-
50	710624.01	260525.11	Картометрический метод	1	-
51	710636.64	260542.34	Картометрический метод	1	-
52	710620.69	260575.85	Картометрический метод	1	-
53	710597.18	260587.43	Картометрический метод	1	-
54	710586.25	260592.92	Картометрический метод	1	-

55	710586.25	260592.56	Картометрический метод	1	-
56	710534.35	260602.06	Картометрический метод	1	-
57	710513.79	260621.25	Картометрический метод	1	-
58	710463.37	260640.09	Картометрический метод	1	-
59	710443.41	260640.13	Картометрический метод	1	-
60	710395.60	260556.33	Картометрический метод	1	-
61	710361.99	260499.54	Картометрический метод	1	-
62	710358.85	260494.25	Картометрический метод	1	-
63	710348.35	260471.40	Картометрический метод	1	-
64	710315.10	260397.70	Картометрический метод	1	-
65	710286.75	260301.12	Картометрический метод	1	-
66	710281.44	260283.92	Картометрический метод	1	-
67	710265.36	260225.29	Картометрический метод	1	-
68	710238.63	260128.50	Картометрический метод	1	-
69	710224.21	260075.72	Картометрический метод	1	-
70	710223.50	260072.32	Картометрический метод	1	-
71	710206.69	260010.59	Картометрический метод	1	-
2. Сведения о характерных точках границ объекта					
Обозначение характерных точек границ	**Координаты, м**		**Метод определения координат характерной точки**	**Средняя квадратическая погрешность положения характерной точки (Mt), м**	**Описание обозначения точки на местности (при наличии)**
	X	**Y**			
1	**2**	**3**	**4**	**5**	**6**
72	710204.97	259994.93	Картометрический метод	1	-
73	710232.84	259986.03	Картометрический метод	1	-
74	710274.17	259972.08	Картометрический метод	1	-
75	710279.09	259975.61	Картометрический метод	1	-
76	710286.75	259995.53	Картометрический метод	1	-
77	710288.86	260059.57	Картометрический метод	1	-
78	710295.05	260065.22	Картометрический метод	1	-
79	710430.71	260028.43	Картометрический метод	1	-

80	710441.75	260082.49	Картометрический метод	1	-
81	710452.74	260125.14	Картометрический метод	1	-
82	710463.72	260167.02	Картометрический метод	1	-
83	710479.13	260232.99	Картометрический метод	1	-
84	710514.87	260305.40	Картометрический метод	1	-
85	710523.50	260324.32	Картометрический метод	1	-
43	710530.31	260337.30	Картометрический метод	1	-

3. Сведения о характерных точках части (частей) границы объекта

Обозначение характерных точек части границы	Координаты, м		Метод определения координат характерной точки	Средняя квадратическая погрешность положения характерной точки (Mt), м	Описание обозначения точки на местности (при наличии)
	X	Y			
1	2	3	4	5	6
-	-	-	-	-	-

Раздел 3

Сведения о местоположении измененных (уточненных) границ объекта

1. Система координат -

2. Сведения о характерных точках границ объекта

Обозначение характерных точек границ	Существующие координаты, м		Измененные (уточненные) координаты, м		Метод определения координат характерной точки	Средняя квадратическая погрешность положения характерной точки (Mt), м	Описание обозначения точки на местности (при наличии)
	X	Y	X	Y			
1	2	3	4	5	6	7	8
-	-	-	-	-	-	-	

3. Сведения о характерных точках части (частей) границы объекта

Обозначение характерных точек части границы	Существующие координаты, м		Измененные (уточненные) координаты, м		Метод определения координат характерной точки	Средняя квадратическая погрешность положения характерной точки (Mt), м	Описание обозначения точки на местности (при наличии)
	X	Y	X	Y			
1	2	3	4	5	6	7	8
-	-	-	-	-	-	-	

ТЕКСТОВОЕ ОПИСАНИЕ
местоположения границ населенных пунктов, территориальных зон

Прохождение границы		Описание прохождения границы
от точки	до точки	
1	2	3

ГРАФИЧЕСКОЕ ОПИСАНИЕ
местоположения границ населенных пунктов, территориальных зон, особо охраняемых природных территорий, зон с особыми условиями использования территории

Тульская область, Щекинский м. р-н, МО сельское поселение Огаревское, д. Большая Мостовая

(наименование объекта, местоположение границ которого описано (далее - объект))

Раздел 1

Сведения об объекте

№ п/п	Характеристики объекта	Описание характеристик
1	2	3
1.	Местоположение объекта	Тульская область, м.р-н Щекинский, с.п Огаревское, деревня Большая Мостовая
2.	Площадь объекта +/- величина погрешности определения площади (Р +/- Дельта Р)	485897 +/- 2440 м²
3.	Иные характеристики объекта	-

Раздел 2

Сведения о местоположении границ объекта

1. Система координат -

2. Сведения о характерных точках границ объекта

Обозначение характерных точек границ	Координаты, м		Метод определения координат характерной точки	Средняя квадратическая погрешность положения характерной точки (Mt), м	Описание обозначения точки на местности (при наличии)
	X	Y			
1	2	3	4	5	6
-	-	-	-	-	-

3. Сведения о характерных точках части (частей) границы объекта

Обозначение характерных точек части границы	Координаты, м		Метод определения координат характерной точки	Средняя квадратическая погрешность положения характерной точки (Mt), м	Описание обозначения точки на местности (при наличии)
	X	Y			
1	2	3	4	5	6
-	-	-	-	-	-

Раздел 3

Сведения о местоположении измененных (уточненных) границ объекта

1. Система координат МСК-71

2. Сведения о характерных точках границ объекта							
Обозначение характерных точек границ	**Существующие координаты, м**		**Измененные (уточненные) координаты, м**		**Метод определения координат характерной точки**	**Средняя квадратическая погрешность положения характерной точки (Mt), м**	**Описание обозначения точки на местности (при наличии)**
	X	**Y**	**X**	**Y**			
1	**2**	**3**	**4**	**5**	**6**	**7**	**8**
1	-	-	718221.44	259182.18	Картометрический метод	1	-
2	-	-	718204.85	259177.88	Картометрический метод	1	-
3	-	-	718183.88	259158.56	Картометрический метод	1	-
4	-	-	718169.88	259133.37	Картометрический метод	1	-
5	-	-	718155.51	259125.86	Картометрический метод	1	-
6	-	-	718115.76	259121.48	Картометрический метод	1	-
7	-	-	718062.33	259124.93	Картометрический метод	1	-
8	-	-	718036.43	259127.89	Картометрический метод	1	-
9	-	-	718038.08	259141.23	Картометрический метод	1	-
10	-	-	718025.39	259171.50	Картометрический метод	1	-
11	-	-	718013.06	259173.50	Картометрический метод	1	-
12	-	-	717981.60	259179.08	Картометрический метод	1	-
13	-	-	717909.46	259191.85	Картометрический метод	1	-
14	-	-	717867.67	259198.36	Картометрический метод	1	-
15	-	-	717871.34	259221.69	Картометрический метод	1	-
16	-	-	717847.12	259225.41	Картометрический метод	1	-
17	-	-	717843.47	259201.89	Картометрический метод	1	-
18	-	-	717763.78	259210.78	Картометрический метод	1	-
19	-	-	717677.77	259222.79	Картометрический метод	1	-
20	-	-	717676.26	259212.55	Картометрический метод	1	-
21	-	-	717661.33	259113.95	Картометрический метод	1	-
22	-	-	717655.84	259063.60	Картометрический метод	1	-

2. Сведения о характерных точках границ объекта					
Обозначение характерных точек границ	**Существующие координаты, м**	**Измененные (уточненные) координаты, м**	**Метод определения координат**	**Средняя квадратическая погрешность**	**Описание обозначения точки на**

	X	Y	X	Y	характерной точки	положения характерной точки (Mt), м	местности (при наличии)
1	2	3	4	5	6	7	8
23	-	-	717652.56	259038.45	Картометрический метод	1	-
24	-	-	717647.72	259039.01	Картометрический метод	1	-
25	-	-	717647.50	259036.54	Картометрический метод	1	-
26	-	-	717631.42	259038.38	Картометрический метод	1	-
27	-	-	717638.35	259078.01	Картометрический метод	1	-
28	-	-	717643.42	259116.00	Картометрический метод	1	-
29	-	-	717658.37	259211.59	Картометрический метод	1	-
30	-	-	717660.49	259225.20	Картометрический метод	1	-
31	-	-	717651.72	259226.43	Картометрический метод	1	-
32	-	-	717641.52	259201.30	Картометрический метод	1	-
33	-	-	717637.73	259202.91	Картометрический метод	1	-
34	-	-	717611.53	259152.29	Картометрический метод	1	-
35	-	-	717605.15	259149.97	Картометрический метод	1	-
36	-	-	717547.75	259178.23	Картометрический метод	1	-
37	-	-	717539.21	259176.83	Картометрический метод	1	-
38	-	-	717530.06	259160.00	Картометрический метод	1	-
39	-	-	717518.51	259135.15	Картометрический метод	1	-
40	-	-	717508.92	259113.03	Картометрический метод	1	-
41	-	-	717554.18	259092.02	Картометрический метод	1	-
42	-	-	717539.26	259067.74	Картометрический метод	1	-
43	-	-	717534.98	259061.17	Картометрический метод	1	-
44	-	-	717580.40	259036.84	Картометрический метод	1	-
45	-	-	717581.17	259020.20	Картометрический метод	1	-
46	-	-	717569.57	259023.26	Картометрический метод	1	-
47	-	-	717560.59	259026.82	Картометрический метод	1	-
2. Сведения о характерных точках границ объекта							

Обозначение характерных точек границ	Существующие координаты, м		Измененные (уточненные) координаты, м		Метод определения координат характерной точки	Средняя квадратическая погрешность положения характерной точки (Mt), м	Описание обозначения точки на местности (при наличии)
	X	Y	X	Y			
1	2	3	4	5	6	7	8
48	-	-	717512.19	259050.09	Картометрический метод	1	-
49	-	-	717202.65	259208.04	Картометрический метод	1	-
50	-	-	717196.99	259206.57	Картометрический метод	1	-
50	-	-	717104.15	259044.80	Картометрический метод	1	-
52	-	-	717104.30	259044.72	Картометрический метод	1	-
53	-	-	717441.78	258888.78	Картометрический метод	1	-
54	-	-	717468.18	258874.50	Картометрический метод	1	-
55	-	-	717552.58	258840.21	Картометрический метод	1	-
56	-	-	717568.07	258861.92	Картометрический метод	1	-
57	-	-	717595.45	258858.68	Картометрический метод	1	-
58	-	-	717618.75	258855.92	Картометрический метод	1	-
59	-	-	717641.11	258853.26	Картометрический метод	1	-
60	-	-	717730.22	258837.71	Картометрический метод	1	-
61	-	-	717850.02	258822.89	Картометрический метод	1	-
62	-	-	717909.19	258813.64	Картометрический метод	1	-
63	-	-	717923.28	258795.62	Картометрический метод	1	-
64	-	-	717943.86	258769.00	Картометрический метод	1	-
65	-	-	717951.25	258752.89	Картометрический метод	1	-
66	-	-	718072.83	258682.76	Картометрический метод	1	-
67	-	-	718097.46	258716.30	Картометрический метод	1	-
68	-	-	718112.88	258719.71	Картометрический метод	1	-
69	-	-	718148.18	258726.40	Картометрический метод	1	-
70	-	-	718190.67	258736.30	Картометрический метод	1	-
71	-	-	718205.82	258745.52	Картометрический метод	1	-
72	-	-	718212.70	258756.50	Картометрический метод	1	-

2. Сведения о характерных точках границ объекта							
Обозначение характерных точек границ	**Существующие координаты, м**		**Измененные (уточненные) координаты, м**		**Метод определения координат характерной точки**	**Средняя квадратическая погрешность положения характерной точки (Mt), м**	**Описание обозначения точки на местности (при наличии)**
	X	**Y**	**X**	**Y**			
1	**2**	**3**	**4**	**5**	**6**	**7**	**8**
73	-	-	718219.12	258777.34	Картометрический метод	1	-
74	-	-	718228.04	258810.48	Картометрический метод	1	-
75	-	-	718251.41	258836.57	Картометрический метод	1	-
76	-	-	718266.42	258838.85	Картометрический метод	1	-
77	-	-	718363.48	258837.72	Картометрический метод	1	-
78	-	-	718409.17	258840.22	Картометрический метод	1	-
79	-	-	718432.32	258841.63	Картометрический метод	1	-
80	-	-	718435.29	258788.69	Картометрический метод	1	-
81	-	-	718450.42	258788.53	Картометрический метод	1	-
82	-	-	718491.64	258854.16	Картометрический метод	1	-
83	-	-	718519.47	258855.06	Картометрический метод	1	-
84	-	-	718548.13	258882.09	Картометрический метод	1	-
85	-	-	718551.69	258881.99	Картометрический метод	1	-
86	-	-	718583.08	258881.07	Картометрический метод	1	-
87	-	-	718612.39	258880.26	Картометрический метод	1	-
88	-	-	718618.53	258905.14	Картометрический метод	1	-
89	-	-	718619.32	258947.83	Картометрический метод	1	-
90	-	-	718654.51	258947.24	Картометрический метод	1	-
91	-	-	718660.44	259016.61	Картометрический метод	1	-
92	-	-	718655.96	259025.59	Картометрический метод	1	-
93	-	-	718679.65	259022.74	Картометрический метод	1	-
94	-	-	718681.18	259053.07	Картометрический метод	1	-
95	-	-	718645.00	259048.83	Картометрический метод	1	-
96	-	-	718643.28	259052.47	Картометрический метод	1	-
97	-	-	718643.87	259087.62	Картометрический метод	1	-
2. Сведения о характерных точках границ объекта							

Обозначение характерных точек границ	Существующие координаты, м		Измененные (уточненные) координаты, м		Метод определения координат характерной точки	Средняя квадратическая погрешность положения характерной точки (Mt), м	Описание обозначения точки на местности (при наличии)
	X	Y	X	Y			
1	2	3	4	5	6	7	8
98	-	-	718632.74	259114.39	Картометрический метод	1	-
99	-	-	718598.62	259133.35	Картометрический метод	1	-
100	-	-	718562.22	259152.90	Картометрический метод	1	-
101	-	-	718538.68	259167.25	Картометрический метод	1	-
102	-	-	718471.40	259217.47	Картометрический метод	1	-
103	-	-	718442.30	259230.37	Картометрический метод	1	-
104	-	-	718394.58	259227.29	Картометрический метод	1	-
1	-	-	718221.44	259182.18	Картометрический метод	1	-
105	-	-	717609.29	259034.66	Картометрический метод	1	-
106	-	-	717609.69	259035.58	Картометрический метод	1	-
107	-	-	717608.77	259035.98	Картометрический метод	1	-
108	-	-	717608.37	259035.06	Картометрический метод	1	-
105	-	-	717609.29	259034.66	Картометрический метод	1	-
109	-	-	718083.83	258699.30	Картометрический метод	1	-
110	-	-	718084.83	258699.30	Картометрический метод	1	-
111	-	-	718084.83	258700.30	Картометрический метод	1	-
112	-	-	718083.83	258700.30	Картометрический метод	1	-
109	-	-	718083.83	258699.30	Картометрический метод	1	-
113	-	-	717600.94	259031.63	Картометрический метод	1	-
114	-	-	717601.20	259032.60	Картометрический метод	1	-
115	-	-	717600.24	259032.86	Картометрический метод	1	-
116	-	-	717599.97	259031.89	Картометрический метод	1	-
113	-	-	717600.94	259031.63	Картометрический метод	1	-
117	-	-	718034.44	258707.38	Картометрический метод	1	-
118	-	-	718035.44	258707.38	Картометрический метод	1	-

2. Сведения о характерных точках границ объекта							
Обозначение характерных точек границ	**Существующие координаты, м**		**Измененные (уточненные) координаты, м**		**Метод определения координат характерной точки**	**Средняя квадратическая погрешность положения характерной точки (Mt), м**	**Описание обозначения точки на местности (при наличии)**
	X	**Y**	**X**	**Y**			
1	**2**	**3**	**4**	**5**	**6**	**7**	**8**
119	-	-	718035.44	258708.38	Картометрический метод	1	-
120	-	-	718034.44	258708.38	Картометрический метод	1	-
117	-	-	718034.44	258707.38	Картометрический метод	1	-
121	-	-	717600.47	259029.12	Картометрический метод	1	-
122	-	-	717600.73	259030.09	Картометрический метод	1	-
123	-	-	717599.76	259030.35	Картометрический метод	1	-
124	-	-	717599.50	259029.38	Картометрический метод	1	-
121	-	-	717600.47	259029.12	Картометрический метод	1	-
125	-	-	718030.95	258708.14	Картометрический метод	1	-
126	-	-	718031.95	258708.14	Картометрический метод	1	-
127	-	-	718031.95	258709.14	Картометрический метод	1	-
128	-	-	718030.95	258709.14	Картометрический метод	1	-
125	-	-	718030.95	258708.14	Картометрический метод	1	-
129	-	-	718085.68	258964.19	Картометрический метод	1	-
130	-	-	718085.70	258965.19	Картометрический метод	1	-
131	-	-	718084.70	258965.21	Картометрический метод	1	-
132	-	-	718084.68	258964.21	Картометрический метод	1	-
129	-	-	718085.68	258964.19	Картометрический метод	1	-
133	-	-	718035.45	258711.33	Картометрический метод	1	-
134	-	-	718036.45	258711.33	Картометрический метод	1	-
135	-	-	718036.45	258712.33	Картометрический метод	1	-
136	-	-	718035.45	258712.33	Картометрический метод	1	-
133	-	-	718035.45	258711.33	Картометрический метод	1	-
137	-	-	718034.78	258660.40	Картометрический метод	1	-
138	-	-	718034.83	258660.59	Картометрический метод	1	-
2. Сведения о характерных точках границ объекта							

Обозначение характерных точек границ	Существующие координаты, м		Измененные (уточненные) координаты, м		Метод определения координат характерной точки	Средняя квадратическая погрешность положения характерной точки (Mt), м	Описание обозначения точки на местности (при наличии)
	X	Y	X	Y			
1	2	3	4	5	6	7	8
139	-	-	718034.59	258660.66	Картометрический метод	1	-
140	-	-	718034.54	258660.46	Картометрический метод	1	-
137	-	-	718034.78	258660.40	Картометрический метод	1	-
141	-	-	718007.98	258559.09	Картометрический метод	1	-
142	-	-	718008.03	258559.28	Картометрический метод	1	-
143	-	-	718007.79	258559.35	Картометрический метод	1	-
144	-	-	718007.74	258559.15	Картометрический метод	1	-
141	-	-	718007.98	258559.09	Картометрический метод	1	-
145	-	-	718030.13	258642.37	Картометрический метод	1	-
146	-	-	718030.18	258642.56	Картометрический метод	1	-
147	-	-	718029.94	258642.63	Картометрический метод	1	-
148	-	-	718029.89	258642.43	Картометрический метод	1	-
145	-	-	718030.13	258642.37	Картометрический метод	1	-

3. Сведения о характерных точках части (частей) границы объекта

Обозначение характерных точек части границы	Существующие координаты, м		Измененные (уточненные) координаты, м		Метод определения координат характерной точки	Средняя квадратическая погрешность положения характерной точки (Mt), м	Описание обозначения точки на местности (при наличии)
	X	Y	X	Y			
1	2	3	4	5	6	7	8
-	-	-	-	-	-	-	

ТЕКСТОВОЕ ОПИСАНИЕ
местоположения границ населенных пунктов, территориальных зон

Прохождение границы		Описание прохождения границы
от точки	до точки	
1	2	3
-	-	-

ГРАФИЧЕСКОЕ ОПИСАНИЕ
местоположения границ населенных пунктов, территориальных зон, особо охраняемых природных территорий, зон с особыми условиями использования территории

Тульская область, Щекинский м. р-н, МО сельское поселение Огаревское, д. Большие Озерки

(наименование объекта, местоположение границ которого описано (далее - объект))

Раздел 1

Сведения об объекте

№ п/п	Характеристики объекта	Описание характеристик
1	2	3
1.	Местоположение объекта	Тульская область, м.р-н Щекинский, с.п Огаревское, деревня Большие Озерки
2.	Площадь объекта +/- величина погрешности определения площади (Р +/- Дельта Р)	917543 +/- 12625 м²
3.	Иные характеристики объекта	-

Раздел 2

Сведения о местоположении границ объекта

1. Система координат МСК-71

2. Сведения о характерных точках границ объекта

Обозначение характерных точек границ	Координаты, м		Метод определения координат характерной точки	Средняя квадратическая погрешность положения характерной точки (Mt), м	Описание обозначения точки на местности (при наличии)
	X	Y			
1	2	3	4	5	6
1	721919.76	257022.80	Картометрический метод	1	-
2	721918.32	257039.91	Картометрический метод	1	-
3	721916.40	257062.65	Картометрический метод	1	-
4	721913.14	257097.96	Картометрический метод	1	-
5	721914.07	257098.40	Картометрический метод	1	-
6	721905.18	257206.92	Картометрический метод	1	-
7	721827.86	257316.68	Картометрический метод	1	-
8	721728.24	257459.33	Картометрический метод	1	-
9	721719.35	257455.40	Картометрический метод	1	-

10	721718.86	257455.18	Картометрический метод	1	-
11	721695.34	257444.80	Картометрический метод	1	-
12	721678.06	257433.84	Картометрический метод	1	-
13	721673.38	257430.98	Картометрический метод	1	-
14	721651.82	257417.85	Картометрический метод	1	-
15	721646.00	257428.05	Картометрический метод	1	-
16	721645.42	257429.07	Картометрический метод	1	-
17	721645.01	257431.07	Картометрический метод	1	-
18	721640.29	257439.90	Картометрический метод	1	-
19	721623.35	257473.55	Картометрический метод	1	-
20	721626.76	257475.35	Картометрический метод	1	-
21	721607.31	257513.82	Картометрический метод	1	-
22	721598.74	257530.53	Картометрический метод	1	-
2. Сведения о характерных точках границ объекта					
Обозначение характерных точек границ	**Координаты, м**		**Метод определения координат характерной точки**	**Средняя квадратическая погрешность положения характерной точки (Mt), м**	**Описание обозначения точки на местности (при наличии)**
	X	**Y**			
1	**2**	**3**	**4**	**5**	**6**
23	721586.72	257524.63	Картометрический метод	1	-
24	721584.44	257525.63	Картометрический метод	1	-
25	721584.16	257525.46	Картометрический метод	1	-
26	721571.00	257567.00	Картометрический метод	1	-
27	721535.21	257552.43	Картометрический метод	1	-
28	721535.21	257553.72	Картометрический метод	1	-
29	721535.11	257607.62	Картометрический метод	1	-
30	721454.81	257654.14	Картометрический метод	1	-
31	721403.54	257680.98	Картометрический метод	1	-
32	721270.35	257757.52	Картометрический метод	1	-
33	721231.97	257790.46	Картометрический метод	1	-
34	721215.96	257805.88	Картометрический метод	1	-

35	721169.12	257841.49	Картометрический метод	1	-
36	721127.36	257863.89	Картометрический метод	1	-
37	721107.99	257876.90	Картометрический метод	1	-
38	721081.75	257847.54	Картометрический метод	1	-
39	721040.89	257799.73	Картометрический метод	1	-
40	720978.49	257702.95	Картометрический метод	1	-
41	721022.94	257660.71	Картометрический метод	1	-
42	720996.80	257618.79	Картометрический метод	1	-
43	720965.09	257537.75	Картометрический метод	1	-
44	720961.28	257462.88	Картометрический метод	1	-
45	720959.41	257433.20	Картометрический метод	1	-
46	720950.46	257336.68	Картометрический метод	1	-
47	720925.17	257267.75	Картометрический метод	1	-

2. Сведения о характерных точках границ объекта

Обозначение характерных точек границ	**Координаты, м**		**Метод определения координат характерной точки**	**Средняя квадратическая погрешность положения характерной точки (Mt), м**	**Описание обозначения точки на местности (при наличии)**
	X	**Y**			
1	**2**	**3**	**4**	**5**	**6**
48	720923.98	257260.83	Картометрический метод	1	-
49	720892.81	257079.02	Картометрический метод	1	-
50	720854.47	256837.52	Картометрический метод	1	-
51	720812.89	256569.08	Картометрический метод	1	-
52	720812.89	256569.06	Картометрический метод	1	-
53	720837.06	256580.06	Картометрический метод	1	-
54	720972.85	256628.24	Картометрический метод	1	-
55	721044.09	256653.81	Картометрический метод	1	-
56	721048.00	256655.17	Картометрический метод	1	-
57	721073.68	256666.87	Картометрический метод	1	-
58	721096.67	256670.36	Картометрический метод	1	-
59	721177.32	256691.60	Картометрический метод	1	-

60	721178.25	256691.60	Картометрический метод	1	-
61	721178.34	256690.94	Картометрический метод	1	-
62	721181.28	256691.61	Картометрический метод	1	-
64	721237.62	256691.84	Картометрический метод	1	-
65	721238.05	256689.03	Картометрический метод	1	-
66	721265.70	256697.79	Картометрический метод	1	-
67	721266.14	256697.89	Картометрический метод	1	-
68	721276.99	256700.13	Картометрический метод	1	-
69	721277.84	256700.41	Картометрический метод	1	-
70	721290.31	256704.18	Картометрический метод	1	-
71	721359.96	256725.66	Картометрический метод	1	-
72	721381.56	256732.28	Картометрический метод	1	-
73	721381.91	256730.86	Картометрический метод	1	-
2. Сведения о характерных точках границ объекта					
Обозначение характерных точек границ	**Координаты, м**		**Метод определения координат характерной точки**	**Средняя квадратическая погрешность положения характерной точки (Mt), м**	**Описание обозначения точки на местности (при наличии)**
	X	**Y**			
1	**2**	**3**	**4**	**5**	**6**
74	721382.12	256729.80	Картометрический метод	1	-
75	721389.40	256713.48	Картометрический метод	1	-
76	721538.27	256742.38	Картометрический метод	1	-
77	721581.29	256750.74	Картометрический метод	1	-
78	721575.32	256750.49	Картометрический метод	1	-
79	721575.17	256750.63	Картометрический метод	1	-
80	721575.37	256750.83	Картометрический метод	1	-
81	721578.95	256754.52	Картометрический метод	1	-
82	721579.15	256754.50	Картометрический метод	1	-
83	721581.95	256751.12	Картометрический метод	1	-
84	721582.13	256750.90	Картометрический метод	1	-
85	721604.02	256755.16	Картометрический метод	1	-

86	721654.05	256764.74	Картометрический метод	1	-
87	721782.75	256787.38	Картометрический метод	1	-
88	721811.77	256792.51	Картометрический метод	1	-
89	721837.01	256796.92	Картометрический метод	1	-
90	721945.04	256805.26	Картометрический метод	1	-
91	721939.76	256843.00	Картометрический метод	1	-
92	721923.46	256977.64	Картометрический метод	1	-
1	721919.76	257022.80	Картометрический метод	1	-
93	721541.06	256763.80	Картометрический метод	1	-
94	721540.51	256760.54	Картометрический метод	1	-
95	721537.33	256761.08	Картометрический метод	1	-
96	721536.75	256764.54	Картометрический метод	1	-
93	721541.06	256763.80	Картометрический метод	1	-
2. Сведения о характерных точках границ объекта					
Обозначение характерных точек границ	**Координаты, м**		**Метод определения координат характерной точки**	**Средняя квадратическая погрешность положения характерной точки (Mt), м**	**Описание обозначения точки на местности (при наличии)**
	X	**Y**			
1	**2**	**3**	**4**	**5**	**6**
97	721901.58	256804.16	Картометрический метод	1	-
98	721901.33	256804.12	Картометрический метод	1	-
99	721897.53	256803.43	Картометрический метод	1	-
100	721897.26	256803.38	Картометрический метод	1	-
101	721897.22	256803.57	Картометрический метод	1	-
102	721897.50	256803.63	Картометрический метод	1	-
103	721901.30	256804.32	Картометрический метод	1	-
104	721901.54	256804.36	Картометрический метод	1	-
97	721901.58	256804.16	Картометрический метод	1	-
105	721655.74	256766.07	Картометрический метод	1	-
106	721655.54	256766.04	Картометрический метод	1	-
107	721655.50	256766.29	Картометрический метод	1	-

108	721655.70	256766.32	Картометрический метод	1	-
105	721655.74	256766.07	Картометрический метод	1	-
109	721532.66	256748.47	Картометрический метод	1	-
110	721532.54	256748.32	Картометрический метод	1	-
111	721532.34	256748.47	Картометрический метод	1	-
112	721532.46	256748.63	Картометрический метод	1	-
109	721532.66	256748.47	Картометрический метод	1	-
113	721247.22	257807.70	Картометрический метод	1	-
114	721283.18	257781.48	Картометрический метод	1	-
115	721299.85	257772.06	Картометрический метод	1	-
116	721340.56	257750.67	Картометрический метод	1	-
117	721356.51	257743.44	Картометрический метод	1	-
118	721412.60	257711.50	Картометрический метод	1	-
2. Сведения о характерных точках границ объекта					
Обозначение характерных точек границ	**Координаты, м**		**Метод определения координат характерной точки**	**Средняя квадратическая погрешность положения характерной точки (Mt), м**	**Описание обозначения точки на местности (при наличии)**
	X	**Y**			
1	**2**	**3**	**4**	**5**	**6**
119	721481.06	257670.77	Картометрический метод	1	-
120	721535.22	257639.56	Картометрический метод	1	-
121	721535.23	257644.44	Картометрический метод	1	-
122	721494.92	257668.66	Картометрический метод	1	-
123	721531.85	257718.02	Картометрический метод	1	-
124	721407.25	257762.44	Картометрический метод	1	-
125	721324.12	257790.49	Картометрический метод	1	-
126	721240.73	257826.01	Картометрический метод	1	-
127	721211.49	257841.68	Картометрический метод	1	-
113	721247.22	257807.70	Картометрический метод	1	-
3. Сведения о характерных точках части (частей) границы объекта					
Обозначение характерных точек части границы	**Координаты, м**		**Метод определения координат**	**Средняя квадратическая погрешность**	**Описание обозначения точки на**

	X	Y	характерной точки	положения характерной точки (Mt), м	местности (при наличии)
1	2	3	4	5	6
-	-	-	-	-	-

Раздел 3

Сведения о местоположении измененных (уточненных) границ объекта

1. Система координат -

2. Сведения о характерных точках границ объекта

Обозначение характерных точек границ	Существующие координаты, м		Измененные (уточненные) координаты, м		Метод определения координат характерной точки	Средняя квадратическая погрешность положения характерной точки (Mt), м	Описание обозначения точки на местности (при наличии)
	X	Y	X	Y			
1	2	3	4	5	6	7	8
-	-	-	-	-	-	-	

3. Сведения о характерных точках части (частей) границы объекта

Обозначение характерных точек части границы	Существующие координаты, м		Измененные (уточненные) координаты, м		Метод определения координат характерной точки	Средняя квадратическая погрешность положения характерной точки (Mt), м	Описание обозначения точки на местности (при наличии)
	X	Y	X	Y			
1	2	3	4	5	6	7	8
-	-	-	-	-	-	-	

ТЕКСТОВОЕ ОПИСАНИЕ
местоположения границ населенных пунктов, территориальных зон

Прохождение границы		Описание прохождения границы
от точки	до точки	
1	2	3
-	-	-

ГРАФИЧЕСКОЕ ОПИСАНИЕ
местоположения границ населенных пунктов, территориальных зон, особо охраняемых природных территорий, зон с особыми условиями использования территории

Тульская область, Щекинский м. р-н, МО сельское поселение Огаревское, д. Борисовка

(наименование объекта, местоположение границ которого описано (далее - объект))

Раздел 1

Сведения об объекте

№ п/п	Характеристики объекта	Описание характеристик
1	2	3
1.	Местоположение объекта	Тульская область, м.р-н Щекинский, с.п Огаревское, деревня Борисовка
2.	Площадь объекта +/- величина погрешности определения площади (Р +/- Дельта Р)	158690 +/- 12625 м²
3.	Иные характеристики объекта	-

Раздел 2

Сведения о местоположении границ объекта

1. Система координат МСК-71

2. Сведения о характерных точках границ объекта

Обозначение характерных точек границ	Координаты, м		Метод определения координат характерной точки	Средняя квадратическая погрешность положения характерной точки (Mt), м	Описание обозначения точки на местности (при наличии)
	X	Y			
1	2	3	4	5	6
1	710009.26	264010.41	Картометрический метод	1	-
2	709860.53	264126.94	Картометрический метод	1	-
3	709921.54	264231.24	Картометрический метод	1	-
4	709916.65	264235.95	Картометрический метод	1	-
5	710015.14	264385.30	Картометрический метод	1	-
6	710011.74	264288.76	Картометрический метод	1	-
7	710012.02	264248.56	Картометрический метод	1	-
8	710012.84	264249.57	Картометрический метод	1	-
9	710024.10	264268.41	Картометрический метод	1	-

10	710036.94	264292.45	Картометрический метод	1	-
11	710051.14	264344.95	Картометрический метод	1	-
12	710063.42	264360.06	Картометрический метод	1	-
13	710092.46	264371.40	Картометрический метод	1	-
14	710105.23	264373.73	Картометрический метод	1	-
15	710130.91	264294.54	Картометрический метод	1	-
16	710136.93	264279.34	Картометрический метод	1	-
17	710221.26	264322.43	Картометрический метод	1	-
18	710233.45	264333.01	Картометрический метод	1	-
19	710218.83	264367.23	Картометрический метод	1	-
20	710214.18	264375.25	Картометрический метод	1	-
21	710207.82	264384.47	Картометрический метод	1	-
22	710160.01	264421.82	Картометрический метод	1	-
2. Сведения о характерных точках границ объекта					
Обозначение характерных точек границ	**Координаты, м**		**Метод определения координат характерной точки**	**Средняя квадратическая погрешность положения характерной точки (Mt), м**	**Описание обозначения точки на местности (при наличии)**
	X	**Y**			
1	**2**	**3**	**4**	**5**	**6**
23	710145.35	264431.64	Картометрический метод	1	-
24	710138.15	264445.26	Картометрический метод	1	-
25	710117.35	264466.02	Картометрический метод	1	-
26	710104.93	264466.99	Картометрический метод	1	-
27	710064.80	264462.30	Картометрический метод	1	-
28	710017.62	264424.38	Картометрический метод	1	-
29	709995.13	264422.26	Картометрический метод	1	-
30	709982.21	264432.00	Картометрический метод	1	-
31	709973.85	264442.62	Картометрический метод	1	-
32	709964.25	264448.79	Картометрический метод	1	-
33	709908.18	264424.87	Картометрический метод	1	-
34	709805.16	264372.97	Картометрический метод	1	-

35	709759.82	264333.89	Картометрический метод	1	-
36	709706.89	264217.47	Картометрический метод	1	-
37	709651.97	264095.83	Картометрический метод	1	-
38	709611.49	263984.74	Картометрический метод	1	-
39	709601.38	263957.61	Картометрический метод	1	-
40	709680.07	263918.77	Картометрический метод	1	-
41	709694.81	263907.59	Картометрический метод	1	-
42	709749.63	263857.65	Картометрический метод	1	-
43	709751.78	263864.96	Картометрический метод	1	-
44	709765.17	263863.21	Картометрический метод	1	-
45	709832.49	263925.82	Картометрический метод	1	-
46	709949.39	263882.94	Картометрический метод	1	-
47	709980.72	263938.29	Картометрический метод	1	-
2. Сведения о характерных точках границ объекта					
Обозначение характерных точек границ	**Координаты, м**		**Метод определения координат характерной точки**	**Средняя квадратическая погрешность положения характерной точки (Mt), м**	**Описание обозначения точки на местности (при наличии)**
	X	**Y**			
1	**2**	**3**	**4**	**5**	**6**
1	710009.26	264010.41	Картометрический метод	1	-
48	710031.26	264431.21	Картометрический метод	1	-
49	710031.01	264431.25	Картометрический метод	1	-
50	710031.04	264431.45	Картометрический метод	1	-
51	710031.29	264431.41	Картометрический метод	1	-
48	710031.26	264431.21	Картометрический метод	1	-
52	710022.40	264373.43	Картометрический метод	1	-
53	710022.15	264373.46	Картометрический метод	1	-
54	710022.18	264373.66	Картометрический метод	1	-
55	710022.43	264373.62	Картометрический метод	1	-
52	710022.40	264373.43	Картометрический метод	1	-
56	710013.68	264314.35	Картометрический метод	1	-

57	710013.43	264314.38	Картометрический метод	1	-
58	710013.46	264314.58	Картометрический метод	1	-
59	710013.70	264314.54	Картометрический метод	1	-
56	710013.68	264314.35	Картометрический метод	1	-

3. Сведения о характерных точках части (частей) границы объекта

Обозначение характерных точек части границы	Координаты, м		Метод определения координат характерной точки	Средняя квадратическая погрешность положения характерной точки (Mt), м	Описание обозначения точки на местности (при наличии)
	X	Y			
1	2	3	4	5	6
-	-	-	-	-	-

Раздел 3

Сведения о местоположении измененных (уточненных) границ объекта

1. Система координат -

2. Сведения о характерных точках границ объекта

Обозначение характерных точек границ	Существующие координаты, м		Измененные (уточненные) координаты, м		Метод определения координат характерной точки	Средняя квадратическая погрешность положения характерной точки (Mt), м	Описание обозначения точки на местности (при наличии)
	X	Y	X	Y			
1	2	3	4	5	6	7	8
-	-	-	-	-	-	-	

3. Сведения о характерных точках части (частей) границы объекта

Обозначение характерных точек части границы	Существующие координаты, м		Измененные (уточненные) координаты, м		Метод определения координат характерной точки	Средняя квадратическая погрешность положения характерной точки (Mt), м	Описание обозначения точки на местности (при наличии)
	X	Y	X	Y			
1	2	3	4	5	6	7	8
-	-	-	-	-	-	-	

ТЕКСТОВОЕ ОПИСАНИЕ
местоположения границ населенных пунктов, территориальных зон

Прохождение границы		Описание прохождения границы
от точки	до точки	
1	2	3
-	-	-

ГРАФИЧЕСКОЕ ОПИСАНИЕ
местоположения границ населенных пунктов, территориальных зон, особо охраняемых природных территорий, зон с особыми условиями использования территории

Тульская область, Щекинский м. р-н, МО сельское поселение Огаревское, д. Бухоново

(наименование объекта, местоположение границ которого описано (далее - объект))

Раздел 1

Сведения об объекте

№ п/п	Характеристики объекта	Описание характеристик
1	2	3
1.	Местоположение объекта	Тульская область, м.р-н Щекинский, с.п Огаревское, деревня Бухоново
2.	Площадь объекта +/- величина погрешности определения площади (Р +/- Дельта Р)	70729 +/- 12625 м²
3.	Иные характеристики объекта	-

Раздел 2

Сведения о местоположении границ объекта

1. Система координат МСК-71

2. Сведения о характерных точках границ объекта

Обозначение характерных точек границ	Координаты, м		Метод определения координат характерной точки	Средняя квадратическая погрешность положения характерной точки (Mt), м	Описание обозначения точки на местности (при наличии)
	X	Y			
1	2	3	4	5	6
1	712757.93	263839.86	Картометрический метод	1	-
2	712758.09	263839.91	Картометрический метод	1	-
3	712758.13	263839.76	Картометрический метод	1	-
4	712791.71	263850.52	Картометрический метод	1	-
5	712808.95	263856.04	Картометрический метод	1	-
6	712829.26	263862.15	Картометрический метод	1	-
7	712815.66	263909.64	Картометрический метод	1	-
8	712815.53	263910.11	Картометрический метод	1	-
9	712791.86	263995.28	Картометрический метод	1	-

10	712842.46	263999.41	Картометрический метод	1	-
11	712832.93	264079.09	Картометрический метод	1	-
12	712855.75	264084.98	Картометрический метод	1	-
13	712839.89	264107.00	Картометрический метод	1	-
14	712829.88	264104.62	Картометрический метод	1	-
15	712817.00	264212.23	Картометрический метод	1	-
16	712817.33	264212.31	Картометрический метод	1	-
17	712811.86	264235.74	Картометрический метод	1	-
18	712811.69	264235.70	Картометрический метод	1	-
19	712807.21	264255.10	Картометрический метод	1	-
20	712807.20	264254.74	Картометрический метод	1	-
21	712768.74	264260.73	Картометрический метод	1	-
22	712717.72	264240.47	Картометрический метод	1	-
2. Сведения о характерных точках границ объекта					
Обозначение характерных точек границ	**Координаты, м**		**Метод определения координат характерной точки**	**Средняя квадратическая погрешность положения характерной точки (Mt), м**	**Описание обозначения точки на местности (при наличии)**
	X	**Y**			
1	**2**	**3**	**4**	**5**	**6**
23	712701.35	264220.94	Картометрический метод	1	-
24	712671.37	264201.60	Картометрический метод	1	-
25	712661.39	264195.57	Картометрический метод	1	-
26	712647.45	264173.53	Картометрический метод	1	-
27	712637.06	264136.43	Картометрический метод	1	-
28	712616.13	264081.08	Картометрический метод	1	-
29	712606.46	264029.98	Картометрический метод	1	-
30	712642.13	263906.43	Картометрический метод	1	-
31	712648.01	263886.99	Картометрический метод	1	-
32	712658.32	263865.87	Картометрический метод	1	-
33	712694.14	263875.16	Картометрический метод	1	-
34	712695.13	263875.39	Картометрический метод	1	-

35	712695.19	263874.95	Картометрический метод	1	-
36	712698.82	263875.34	Картометрический метод	1	-
37	712698.70	263876.24	Картометрический метод	1	-
38	712721.02	263881.50	Картометрический метод	1	-
39	712742.52	263889.63	Картометрический метод	1	-
40	712753.62	263857.01	Картометрический метод	1	-
1	712757.93	263839.86	Картометрический метод	1	-

3. Сведения о характерных точках части (частей) границы объекта

Обозначение характерных точек части границы	Координаты, м		Метод определения координат характерной точки	Средняя квадратическая погрешность положения характерной точки (Mt), м	Описание обозначения точки на местности (при наличии)
	X	Y			
1	2	3	4	5	6
-	-	-	-	-	-

Раздел 3

Сведения о местоположении измененных (уточненных) границ объекта

1. Система координат -

2. Сведения о характерных точках границ объекта

Обозначение характерных точек границ	Существующие координаты, м		Измененные (уточненные) координаты, м		Метод определения координат характерной точки	Средняя квадратическая погрешность положения характерной точки (Mt), м	Описание обозначения точки на местности (при наличии)
	X	Y	X	Y			
1	2	3	4	5	6	7	8
-	-	-	-	-	-	-	

3. Сведения о характерных точках части (частей) границы объекта

Обозначение характерных точек части границы	Существующие координаты, м		Измененные (уточненные) координаты, м		Метод определения координат характерной точки	Средняя квадратическая погрешность положения характерной точки (Mt), м	Описание обозначения точки на местности (при наличии)
	X	Y	X	Y			
1	2	3	4	5	6	7	8
-	-	-	-	-	-	-	

ТЕКСТОВОЕ ОПИСАНИЕ
местоположения границ населенных пунктов, территориальных зон

Прохождение границы		Описание прохождения границы
от точки	до точки	
1	2	3

ГРАФИЧЕСКОЕ ОПИСАНИЕ
местоположения границ населенных пунктов, территориальных зон, особо охраняемых природных территорий, зон с особыми условиями использования территории

Тульская область, Щекинский м. р-н, МО сельское поселение Огаревское, д. Верхние Суры

(наименование объекта, местоположение границ которого описано (далее - объект))

Раздел 1

Сведения об объекте

№ п/п	Характеристики объекта	Описание характеристик
1	2	3
1.	Местоположение объекта	Тульская область, м.р-н Щекинский, с.п Огаревское, деревня Верхние Суры
2.	Площадь объекта +/- величина погрешности определения площади (Р +/- Дельта Р)	102616 +/- 12625 м²
3.	Иные характеристики объекта	-

Раздел 2

Сведения о местоположении границ объекта

1. Система координат МСК-71

2. Сведения о характерных точках границ объекта

Обозначение характерных точек границ	Координаты, м		Метод определения координат характерной точки	Средняя квадратическая погрешность положения характерной точки (Mt), м	Описание обозначения точки на местности (при наличии)
	X	Y			
1	2	3	4	5	6
1	710723.04	257804.98	Картометрический метод	1	-
2	710758.86	257855.19	Картометрический метод	1	-
3	710767.34	257848.29	Картометрический метод	1	-
4	710788.18	257877.16	Картометрический метод	1	-
5	710780.34	257883.85	Картометрический метод	1	-
6	710780.43	257883.85	Картометрический метод	1	-
7	710680.37	257969.74	Картометрический метод	1	-
8	710586.33	258052.58	Картометрический метод	1	-
9	710565.54	258060.72	Картометрический метод	1	-

10	710496.66	258085.68	Картометрический метод	1	-
11	710490.55	258087.02	Картометрический метод	1	-
12	710471.53	258090.88	Картометрический метод	1	-
13	710428.40	258099.48	Картометрический метод	1	-
14	710400.57	258104.96	Картометрический метод	1	-
15	710369.79	258110.81	Картометрический метод	1	-
16	710333.72	258122.81	Картометрический метод	1	-
17	710242.77	258152.72	Картометрический метод	1	-
18	710203.01	258148.02	Картометрический метод	1	-
19	710159.21	258130.86	Картометрический метод	1	-
20	710129.56	258097.07	Картометрический метод	1	-
21	710126.17	258072.76	Картометрический метод	1	-
22	710124.02	258028.33	Картометрический метод	1	-

2. Сведения о характерных точках границ объекта

Обозначение характерных точек границ	**Координаты, м**		**Метод определения координат характерной точки**	**Средняя квадратическая погрешность положения характерной точки (Mt), м**	**Описание обозначения точки на местности (при наличии)**
	X	**Y**			
1	**2**	**3**	**4**	**5**	**6**
23	710378.27	257938.96	Картометрический метод	1	-
1	710723.04	257804.98	Картометрический метод	1	-

3. Сведения о характерных точках части (частей) границы объекта

Обозначение характерных точек части границы	**Координаты, м**		**Метод определения координат характерной точки**	**Средняя квадратическая погрешность положения характерной точки (Mt), м**	**Описание обозначения точки на местности (при наличии)**
	X	**Y**			
1	**2**	**3**	**4**	**5**	**6**
-	-	-	-	-	-

Раздел 3

Сведения о местоположении измененных (уточненных) границ объекта

1. Система координат -

2. Сведения о характерных точках границ объекта

Обозначение характерных точек границ	Существующие координаты, м		Измененные (уточненные) координаты, м		Метод определения координат характерной точки	Средняя квадратическая погрешность положения характерной точки (Mt), м	Описание обозначения точки на местности (при наличии)
	X	Y	X	Y			
1	2	3	4	5	6	7	8
-	-	-	-	-	-	-	

3. Сведения о характерных точках части (частей) границы объекта

Обозначение характерных точек части границы	Существующие координаты, м		Измененные (уточненные) координаты, м		Метод определения координат характерной точки	Средняя квадратическая погрешность положения характерной точки (Mt), м	Описание обозначения точки на местности (при наличии)
	X	Y	X	Y			
1	2	3	4	5	6	7	8
-	-	-	-	-	-	-	

ТЕКСТОВОЕ ОПИСАНИЕ
местоположения границ населенных пунктов, территориальных зон

Прохождение границы		Описание прохождения границы
от точки	до точки	
1	2	3
-	-	-

ГРАФИЧЕСКОЕ ОПИСАНИЕ
местоположения границ населенных пунктов, территориальных зон, особо охраняемых природных территорий, зон с особыми условиями использования территории

Тульская область, Щекинский м. р-н, МО сельское поселение Огаревское, д. Горячкино

(наименование объекта, местоположение границ которого описано (далее - объект))

Раздел 1

Сведения об объекте

№ п/п	Характеристики объекта	Описание характеристик
1	2	3
1.	Местоположение объекта	Тульская область, м.р-н Щекинский, с.п Огаревское, деревня Горячкино
2.	Площадь объекта +/- величина погрешности определения площади (Р +/- Дельта Р)	1592654 +/- 12625 м²
3.	Иные характеристики объекта	-

Раздел 2

Сведения о местоположении границ объекта

1. Система координат МСК-71

2. Сведения о характерных точках границ объекта

Обозначение характерных точек границ	Координаты, м		Метод определения координат характерной точки	Средняя квадратическая погрешность положения характерной точки (Mt), м	Описание обозначения точки на местности (при наличии)
	X	Y			
1	2	3	4	5	6
1	714780.24	262262.41	Картометрический метод	1	-
2	714681.43	262235.59	Картометрический метод	1	-
3	714681.28	262235.64	Картометрический метод	1	-
4	714669.22	262237.03	Картометрический метод	1	-
5	714669.21	262236.88	Картометрический метод	1	-
6	714668.94	262236.90	Картометрический метод	1	-
7	714662.29	262234.04	Картометрический метод	1	-
8	714660.60	262233.31	Картометрический метод	1	-
9	714653.00	262230.04	Картометрический метод	1	-

10	714652.00	262229.61	Картометрический метод	1	-
11	714652.00	262229.60	Картометрический метод	1	-
12	714649.10	262228.36	Картометрический метод	1	-
13	714642.36	262225.45	Картометрический метод	1	-
14	714642.35	262225.45	Картометрический метод	1	-
15	714642.06	262226.27	Картометрический метод	1	-
16	714624.89	262219.38	Картометрический метод	1	-
17	714624.44	262219.16	Картометрический метод	1	-
18	714627.16	262211.51	Картометрический метод	1	-
19	714511.65	262145.59	Картометрический метод	1	-
20	714431.48	262099.84	Картометрический метод	1	-
21	714367.16	262039.57	Картометрический метод	1	-
22	714300.40	261977.02	Картометрический метод	1	-
2. Сведения о характерных точках границ объекта					
Обозначение характерных точек границ	**Координаты, м**		**Метод определения координат характерной точки**	**Средняя квадратическая погрешность положения характерной точки (Mt), м**	**Описание обозначения точки на местности (при наличии)**
	X	**Y**			
1	**2**	**3**	**4**	**5**	**6**
23	714293.85	261970.88	Картометрический метод	1	-
24	714285.79	261954.02	Картометрический метод	1	-
25	714256.28	261892.33	Картометрический метод	1	-
26	714178.47	261817.48	Картометрический метод	1	-
27	714154.60	261794.51	Картометрический метод	1	-
28	714163.19	261754.64	Картометрический метод	1	-
29	714165.98	261741.98	Картометрический метод	1	-
30	714166.97	261737.42	Картометрический метод	1	-
31	714167.60	261734.60	Картометрический метод	1	-
32	714169.26	261727.10	Картометрический метод	1	-
33	714181.52	261678.01	Картометрический метод	1	-
34	714139.03	261667.39	Картометрический метод	1	-

35	714141.51	261657.81	Картометрический метод	1	-
36	714144.03	261647.74	Картометрический метод	1	-
37	714145.44	261642.69	Картометрический метод	1	-
38	714149.76	261626.07	Картометрический метод	1	-
39	714150.18	261625.74	Картометрический метод	1	-
40	714150.22	261625.59	Картометрический метод	1	-
41	714150.33	261625.62	Картометрический метод	1	-
42	714179.41	261602.86	Картометрический метод	1	-
43	714181.63	261599.37	Картометрический метод	1	-
44	714200.16	261569.53	Картометрический метод	1	-
45	714200.52	261569.66	Картометрический метод	1	-
46	714213.46	261574.39	Картометрический метод	1	-
47	714224.44	261578.39	Картометрический метод	1	-

2. Сведения о характерных точках границ объекта

Обозначение характерных точек границ	**Координаты, м**		**Метод определения координат характерной точки**	**Средняя квадратическая погрешность положения характерной точки (Mt), м**	**Описание обозначения точки на местности (при наличии)**
	X	**Y**			
1	**2**	**3**	**4**	**5**	**6**
48	714292.54	261523.19	Картометрический метод	1	-
49	714356.16	261533.73	Картометрический метод	1	-
50	714424.11	261545.21	Картометрический метод	1	-
51	714424.25	261545.23	Картометрический метод	1	-
52	714423.66	261551.70	Картометрический метод	1	-
53	714423.37	261555.93	Картометрический метод	1	-
54	714433.38	261560.20	Картометрический метод	1	-
55	714433.37	261560.26	Картометрический метод	1	-
56	714433.37	261560.31	Картометрический метод	1	-
57	714451.66	261566.10	Картометрический метод	1	-
58	714463.11	261569.73	Картометрический метод	1	-
59	714467.52	261552.03	Картометрический метод	1	-

60	714471.08	261537.82	Картометрический метод	1	-
61	714475.19	261521.43	Картометрический метод	1	-
62	714479.70	261503.52	Картометрический метод	1	-
63	714490.63	261504.81	Картометрический метод	1	-
64	714505.14	261506.60	Картометрический метод	1	-
65	714521.51	261465.76	Картометрический метод	1	-
66	714521.41	261465.73	Картометрический метод	1	-
67	714521.43	261465.67	Картометрический метод	1	-
68	714494.24	261459.27	Картометрический метод	1	-
69	714498.45	261440.32	Картометрический метод	1	-
70	714499.21	261436.90	Картометрический метод	1	-
71	714530.14	261443.85	Картометрический метод	1	-
72	714543.44	261410.55	Картометрический метод	1	-

2. Сведения о характерных точках границ объекта

Обозначение характерных точек границ	**Координаты, м**		**Метод определения координат характерной точки**	**Средняя квадратическая погрешность положения характерной точки (Mt), м**	**Описание обозначения точки на местности (при наличии)**
	X	**Y**			
1	**2**	**3**	**4**	**5**	**6**
73	714548.71	261397.63	Картометрический метод	1	-
74	714549.18	261396.09	Картометрический метод	1	-
75	714549.09	261396.07	Картометрический метод	1	-
76	714565.73	261341.60	Картометрический метод	1	-
77	714569.82	261328.21	Картометрический метод	1	-
78	714488.50	261294.98	Картометрический метод	1	-
79	714508.66	261258.04	Картометрический метод	1	-
80	714521.60	261240.53	Картометрический метод	1	-
81	714534.68	261210.83	Картометрический метод	1	-
82	714543.96	261186.70	Картометрический метод	1	-
83	714545.75	261160.01	Картометрический метод	1	-
84	714542.36	261121.04	Картометрический метод	1	-

85	714559.77	261084.81	Картометрический метод	1	-
86	714568.35	261066.96	Картометрический метод	1	-
87	714596.79	260937.38	Картометрический метод	1	-
88	714889.24	260750.39	Картометрический метод	1	-
89	714887.05	260766.50	Картометрический метод	1	-
90	714910.96	260764.56	Картометрический метод	1	-
91	714925.35	260770.18	Картометрический метод	1	-
92	714925.37	260770.22	Картометрический метод	1	-
93	714927.26	260774.59	Картометрический метод	1	-
94	714927.27	260774.61	Картометрический метод	1	-
95	714927.95	260775.59	Картометрический метод	1	-
96	714927.98	260775.63	Картометрический метод	1	-
97	714954.93	260783.19	Картометрический метод	1	-
2. Сведения о характерных точках границ объекта					
Обозначение характерных точек границ	**Координаты, м**		**Метод определения координат характерной точки**	**Средняя квадратическая погрешность положения характерной точки (Mt), м**	**Описание обозначения точки на местности (при наличии)**
	X	**Y**			
1	**2**	**3**	**4**	**5**	**6**
98	714963.77	260786.39	Картометрический метод	1	-
99	714975.81	260790.50	Картометрический метод	1	-
100	715005.75	260801.58	Картометрический метод	1	-
101	715006.80	260801.96	Картометрический метод	1	-
102	715157.58	260788.95	Картометрический метод	1	-
103	715147.59	260728.63	Картометрический метод	1	-
104	715295.85	260721.92	Картометрический метод	1	-
105	715341.91	260719.83	Картометрический метод	1	-
106	715272.18	260729.46	Картометрический метод	1	-
107	715276.95	260764.15	Картометрический метод	1	-
108	715459.41	260738.93	Картометрический метод	1	-
109	715460.88	260738.73	Картометрический метод	1	-

110	715459.21	260726.64	Картометрический метод	1	-
111	715457.54	260714.55	Картометрический метод	1	-
112	715511.49	260712.13	Картометрический метод	1	-
113	715528.93	260711.35	Картометрический метод	1	-
114	715538.27	260776.02	Картометрический метод	1	-
115	715541.14	260795.88	Картометрический метод	1	-
116	715564.62	260818.69	Картометрический метод	1	-
117	715570.12	260878.14	Картометрический метод	1	-
118	715568.94	260903.43	Картометрический метод	1	-
119	715565.95	260967.19	Картометрический метод	1	-
120	715566.09	260968.12	Картометрический метод	1	-
121	715565.96	260968.28	Картометрический метод	1	-
122	715570.46	261017.67	Картометрический метод	1	-
2. Сведения о характерных точках границ объекта					
Обозначение характерных точек границ	**Координаты, м**		**Метод определения координат характерной точки**	**Средняя квадратическая погрешность положения характерной точки (Mt), м**	**Описание обозначения точки на местности (при наличии)**
	X	**Y**			
1	**2**	**3**	**4**	**5**	**6**
123	715573.34	261049.31	Картометрический метод	1	-
124	715505.85	261065.37	Картометрический метод	1	-
125	715512.17	261112.31	Картометрический метод	1	-
126	715572.41	261127.51	Картометрический метод	1	-
127	715626.56	261214.93	Картометрический метод	1	-
128	715675.20	261293.45	Картометрический метод	1	-
129	715680.72	261302.36	Картометрический метод	1	-
130	715682.04	261634.23	Картометрический метод	1	-
131	715681.09	261634.65	Картометрический метод	1	-
132	715722.92	261677.82	Картометрический метод	1	-
133	715744.55	261828.69	Картометрический метод	1	-
134	715718.96	261913.49	Картометрический метод	1	-

135	715710.03	261942.24	Картометрический метод	1	-
136	715703.17	261951.42	Картометрический метод	1	-
137	715658.38	261981.03	Картометрический метод	1	-
138	715644.35	261983.72	Картометрический метод	1	-
139	715606.21	261975.95	Картометрический метод	1	-
140	715564.82	261955.53	Картометрический метод	1	-
141	715548.80	261946.95	Картометрический метод	1	-
142	715540.72	261942.62	Картометрический метод	1	-
143	715517.43	261930.15	Картометрический метод	1	-
144	715514.28	261927.29	Картометрический метод	1	-
145	715514.07	261927.10	Картометрический метод	1	-
146	715513.78	261926.84	Картометрический метод	1	-
147	715513.78	261926.83	Картометрический метод	1	-

2. Сведения о характерных точках границ объекта

Обозначение характерных точек границ	**Координаты, м**		**Метод определения координат характерной точки**	**Средняя квадратическая погрешность положения характерной точки (Mt), м**	**Описание обозначения точки на местности (при наличии)**
	X	**Y**			
1	**2**	**3**	**4**	**5**	**6**
148	715426.48	261846.14	Картометрический метод	1	-
149	715415.43	261832.75	Картометрический метод	1	-
150	715391.80	261804.54	Картометрический метод	1	-
151	715377.16	261792.31	Картометрический метод	1	-
152	715358.74	261776.88	Картометрический метод	1	-
153	715334.09	261756.60	Картометрический метод	1	-
154	715314.92	261733.32	Картометрический метод	1	-
155	715305.18	261721.97	Картометрический метод	1	-
156	715282.05	261703.46	Картометрический метод	1	-
157	715278.20	261720.85	Картометрический метод	1	-
158	715280.28	261750.23	Картометрический метод	1	-
159	715282.13	261778.21	Картометрический метод	1	-

160	715283.60	261811.75	Картометрический метод	1	-
161	715283.57	261812.99	Картометрический метод	1	-
162	715285.52	261828.66	Картометрический метод	1	-
163	715288.31	261852.39	Картометрический метод	1	-
164	715302.56	261888.06	Картометрический метод	1	-
165	715317.82	261906.21	Картометрический метод	1	-
166	715320.68	261916.95	Картометрический метод	1	-
167	715320.25	261955.72	Картометрический метод	1	-
168	715316.26	261986.71	Картометрический метод	1	-
169	715314.00	262002.28	Картометрический метод	1	-
170	715311.43	262024.27	Картометрический метод	1	-
171	715308.27	262048.89	Картометрический метод	1	-
172	715306.63	262061.62	Картометрический метод	1	-
2. Сведения о характерных точках границ объекта					
Обозначение характерных точек границ	**Координаты, м**		**Метод определения координат характерной точки**	**Средняя квадратическая погрешность положения характерной точки (Mt), м**	**Описание обозначения точки на местности (при наличии)**
	X	**Y**			
1	**2**	**3**	**4**	**5**	**6**
173	715306.33	262063.93	Картометрический метод	1	-
174	715306.20	262064.88	Картометрический метод	1	-
175	715304.49	262068.71	Картометрический метод	1	-
176	715285.22	262111.50	Картометрический метод	1	-
177	715274.74	262134.78	Картометрический метод	1	-
178	715266.16	262153.82	Картометрический метод	1	-
179	715265.45	262155.37	Картометрический метод	1	-
180	715232.76	262149.75	Картометрический метод	1	-
181	715181.17	262140.87	Картометрический метод	1	-
182	715172.97	262134.73	Картометрический метод	1	-
183	715110.33	262120.46	Картометрический метод	1	-
184	715088.48	262115.49	Картометрический метод	1	-

185	715082.33	262113.45	Картометрический метод	1	-
186	715067.77	262108.60	Картометрический метод	1	-
187	715065.21	262103.86	Картометрический метод	1	-
188	715021.92	262023.66	Картометрический метод	1	-
189	714953.65	261897.16	Картометрический метод	1	-
190	714930.66	261988.90	Картометрический метод	1	-
191	714922.72	261990.57	Картометрический метод	1	-
192	714916.27	262009.33	Картометрический метод	1	-
193	714917.25	262037.34	Картометрический метод	1	-
194	714925.59	262071.05	Картометрический метод	1	-
195	714942.49	262104.31	Картометрический метод	1	-
196	714962.74	262162.18	Картометрический метод	1	-
197	714960.56	262197.45	Картометрический метод	1	-
2. Сведения о характерных точках границ объекта					
Обозначение характерных точек границ	**Координаты, м**		**Метод определения координат характерной точки**	**Средняя квадратическая погрешность положения характерной точки (Mt), м**	**Описание обозначения точки на местности (при наличии)**
	X	**Y**			
1	**2**	**3**	**4**	**5**	**6**
198	714942.17	262233.04	Картометрический метод	1	-
199	714934.71	262239.37	Картометрический метод	1	-
200	714916.82	262252.86	Картометрический метод	1	-
201	714916.96	262253.26	Картометрический метод	1	-
202	714817.81	262267.65	Картометрический метод	1	-
1	714780.24	262262.41	Картометрический метод	1	-
203	714911.42	260944.93	Картометрический метод	1	-
204	714911.69	260943.38	Картометрический метод	1	-
205	714907.93	260942.86	Картометрический метод	1	-
206	714907.45	260944.77	Картометрический метод	1	-
207	714911.32	260945.54	Картометрический метод	1	-
203	714911.42	260944.93	Картометрический метод	1	-

208	715133.42	260754.43	Картометрический метод	1	-
209	715133.46	260754.23	Картометрический метод	1	-
210	715133.70	260754.28	Картометрический метод	1	-
211	715133.66	260754.47	Картометрический метод	1	-
208	715133.42	260754.43	Картометрический метод	1	-

3. Сведения о характерных точках части (частей) границы объекта

Обозначение характерных точек части границы	Координаты, м		Метод определения координат характерной точки	Средняя квадратическая погрешность положения характерной точки (Mt), м	Описание обозначения точки на местности (при наличии)
	X	Y			
1	2	3	4	5	6
-	-	-	-	-	-

Раздел 3

Сведения о местоположении измененных (уточненных) границ объекта

1. Система координат -

2. Сведения о характерных точках границ объекта

Обозначение характерных точек границ	Существующие координаты, м		Измененные (уточненные) координаты, м		Метод определения координат характерной точки	Средняя квадратическая погрешность положения характерной точки (Mt), м	Описание обозначения точки на местности (при наличии)
	X	Y	X	Y			
1	2	3	4	5	6	7	8
-	-	-	-	-	-	-	

3. Сведения о характерных точках части (частей) границы объекта

Обозначение характерных точек части границы	Существующие координаты, м		Измененные (уточненные) координаты, м		Метод определения координат характерной точки	Средняя квадратическая погрешность положения характерной точки (Mt), м	Описание обозначения точки на местности (при наличии)
	X	Y	X	Y			
1	2	3	4	5	6	7	8
-	-	-	-	-	-	-	

ТЕКСТОВОЕ ОПИСАНИЕ местоположения границ населенных пунктов, территориальных зон

Прохождение границы		Описание прохождения границы
от точки	до точки	
1	2	3
-	-	-

ГРАФИЧЕСКОЕ ОПИСАНИЕ
местоположения границ населенных пунктов, территориальных зон, особо охраняемых природных территорий, зон с особыми условиями использования территории

Тульская область, Щекинский м. р-н, МО сельское поселение Огаревское, д. Гремячий Колодезь

(наименование объекта, местоположение границ которого описано (далее - объект))

Раздел 1

Сведения об объекте

№ п/п	Характеристики объекта	Описание характеристик
1	2	3
1.	Местоположение объекта	Тульская область, м.р-н Щекинский, с.п Огаревское, деревня Гремячий Колодезь
2.	Площадь объекта +/- величина погрешности определения площади (Р +/- Дельта Р)	345617 +/- 12625 м²
3.	Иные характеристики объекта	-

Раздел 2

Сведения о местоположении границ объекта

1. Система координат МСК-71

2. Сведения о характерных точках границ объекта

Обозначение характерных точек границ	Координаты, м		Метод определения координат характерной точки	Средняя квадратическая погрешность положения характерной точки (Mt), м	Описание обозначения точки на местности (при наличии)
	X	Y			
1	2	3	4	5	6
1	710738.85	255122.29	Картометрический метод	1	-
2	710745.60	255141.17	Картометрический метод	1	-
3	710752.37	255153.27	Картометрический метод	1	-
4	710762.48	255155.60	Картометрический метод	1	-
5	710775.52	255206.65	Картометрический метод	1	-
6	710779.08	255222.73	Картометрический метод	1	-
7	710756.92	255240.92	Картометрический метод	1	-
8	710726.08	255251.42	Картометрический метод	1	-
9	710647.99	255278.39	Картометрический метод	1	-

10	710526.31	255319.31	Картометрический метод	1	-
11	710526.69	255319.31	Картометрический метод	1	-
12	710541.20	255405.16	Картометрический метод	1	-
13	710549.30	255452.73	Картометрический метод	1	-
14	710565.28	255581.98	Картометрический метод	1	-
15	710569.17	255613.83	Картометрический метод	1	-
16	710575.94	255667.55	Картометрический метод	1	-
17	710580.79	255706.58	Картометрический метод	1	-
18	710616.19	255735.15	Картометрический метод	1	-
19	710647.01	255751.15	Картометрический метод	1	-
20	710650.48	255773.55	Картометрический метод	1	-
21	710621.99	255852.10	Картометрический метод	1	-
22	710616.90	255894.74	Картометрический метод	1	-
2. Сведения о характерных точках границ объекта					
Обозначение характерных точек границ	**Координаты, м**		**Метод определения координат характерной точки**	**Средняя квадратическая погрешность положения характерной точки (Mt), м**	**Описание обозначения точки на местности (при наличии)**
	X	**Y**			
1	**2**	**3**	**4**	**5**	**6**
23	710612.43	255914.14	Картометрический метод	1	-
24	710509.23	255943.23	Картометрический метод	1	-
25	710501.45	255971.94	Картометрический метод	1	-
26	710475.02	255966.18	Картометрический метод	1	-
27	710484.98	255985.45	Картометрический метод	1	-
28	710488.70	256011.07	Картометрический метод	1	-
29	710475.13	256037.50	Картометрический метод	1	-
30	710458.68	256057.29	Картометрический метод	1	-
31	710439.34	256070.42	Картометрический метод	1	-
32	710450.15	256084.77	Картометрический метод	1	-
33	710452.25	256113.71	Картометрический метод	1	-
34	710452.18	256113.85	Картометрический метод	1	-

35	710452.16	256113.86	Картометрический метод	1	-
36	710432.48	256136.37	Картометрический метод	1	-
37	710393.08	256157.79	Картометрический метод	1	-
38	710119.39	256278.96	Картометрический метод	1	-
39	710119.46	256279.28	Картометрический метод	1	-
40	710118.74	256279.60	Картометрический метод	1	-
41	710112.41	256280.85	Картометрический метод	1	-
42	710079.78	256308.26	Картометрический метод	1	-
43	710055.54	256356.95	Картометрический метод	1	-
44	710012.98	256406.41	Картометрический метод	1	-
45	709993.44	256424.36	Картометрический метод	1	-
46	709961.82	256442.32	Картометрический метод	1	-
47	709927.78	256451.34	Картометрический метод	1	-
2. Сведения о характерных точках границ объекта					
Обозначение характерных точек границ	**Координаты, м**		**Метод определения координат характерной точки**	**Средняя квадратическая погрешность положения характерной точки (Mt), м**	**Описание обозначения точки на местности (при наличии)**
	X	**Y**			
1	**2**	**3**	**4**	**5**	**6**
48	709887.82	256468.25	Картометрический метод	1	-
49	709874.69	256466.28	Картометрический метод	1	-
50	709856.25	256452.26	Картометрический метод	1	-
51	709836.16	256431.17	Картометрический метод	1	-
52	709811.49	256414.30	Картометрический метод	1	-
53	709767.55	256414.94	Картометрический метод	1	-
54	709742.81	256413.06	Картометрический метод	1	-
55	709717.57	256413.42	Картометрический метод	1	-
56	709711.21	256413.91	Картометрический метод	1	-
57	709711.13	256413.90	Картометрический метод	1	-
58	709683.20	256380.26	Картометрический метод	1	-
59	709663.12	256382.26	Картометрический метод	1	-

60	709654.48	256267.62	Картометрический метод	1	-
61	709678.55	256255.84	Картометрический метод	1	-
62	710025.25	256124.83	Картометрический метод	1	-
63	710168.05	256065.79	Картометрический метод	1	-
64	710217.02	256045.95	Картометрический метод	1	-
65	710322.39	255961.75	Картометрический метод	1	-
66	710417.61	255887.13	Картометрический метод	1	-
67	710409.28	255877.35	Картометрический метод	1	-
68	710394.78	255852.18	Картометрический метод	1	-
69	710390.49	255824.60	Картометрический метод	1	-
70	710392.53	255799.40	Картометрический метод	1	-
71	710400.91	255770.82	Картометрический метод	1	-
72	710401.04	255735.95	Картометрический метод	1	-
2. Сведения о характерных точках границ объекта					
Обозначение характерных точек границ	**Координаты, м**		**Метод определения координат характерной точки**	**Средняя квадратическая погрешность положения характерной точки (Mt), м**	**Описание обозначения точки на местности (при наличии)**
	X	**Y**			
1	**2**	**3**	**4**	**5**	**6**
73	710400.11	255723.85	Картометрический метод	1	-
74	710390.95	255626.99	Картометрический метод	1	-
75	710387.18	255594.52	Картометрический метод	1	-
76	710368.08	255418.26	Картометрический метод	1	-
77	710360.03	255358.71	Картометрический метод	1	-
78	710345.75	255266.21	Картометрический метод	1	-
79	710347.24	255258.48	Картометрический метод	1	-
80	710363.80	255253.06	Картометрический метод	1	-
81	710386.19	255249.18	Картометрический метод	1	-
82	710436.06	255246.73	Картометрический метод	1	-
83	710478.44	255231.14	Картометрический метод	1	-
84	710509.17	255212.71	Картометрический метод	1	-

85	710519.47	255185.10	Картометрический метод	1	-
86	710526.30	255179.68	Картометрический метод	1	-
87	710606.40	255158.28	Картометрический метод	1	-
1	710738.85	255122.29	Картометрический метод	1	-

3. Сведения о характерных точках части (частей) границы объекта

Обозначение характерных точек части границы	Координаты, м		Метод определения координат характерной точки	Средняя квадратическая погрешность положения характерной точки (Mt), м	Описание обозначения точки на местности (при наличии)
	X	Y			
1	2	3	4	5	6
-	-	-	-	-	-

Раздел 3

Сведения о местоположении измененных (уточненных) границ объекта

1. Система координат -

2. Сведения о характерных точках границ объекта

Обозначение характерных точек границ	Существующие координаты, м		Измененные (уточненные) координаты, м		Метод определения координат характерной точки	Средняя квадратическая погрешность положения характерной точки (Mt), м	Описание обозначения точки на местности (при наличии)
	X	Y	X	Y			
1	2	3	4	5	6	7	8
-	-	-	-	-	-	-	

3. Сведения о характерных точках части (частей) границы объекта

Обозначение характерных точек части границы	Существующие координаты, м		Измененные (уточненные) координаты, м		Метод определения координат характерной точки	Средняя квадратическая погрешность положения характерной точки (Mt), м	Описание обозначения точки на местности (при наличии)
	X	Y	X	Y			
1	2	3	4	5	6	7	8
-	-	-	-	-	-	-	

ТЕКСТОВОЕ ОПИСАНИЕ
местоположения границ населенных пунктов, территориальных зон

Прохождение границы		Описание прохождения границы
от точки	до точки	
1	2	3
-	-	-

ГРАФИЧЕСКОЕ ОПИСАНИЕ
местоположения границ населенных пунктов, территориальных зон, особо охраняемых природных территорий, зон с особыми условиями использования территории

Тульская область, Щекинский м. р-н, МО сельское поселение Огаревское, д. Грецовка

(наименование объекта, местоположение границ которого описано (далее - объект))

Раздел 1

Сведения об объекте

№ п/п	Характеристики объекта	Описание характеристик
1	2	3
1.	Местоположение объекта	Тульская область, м.р-н Щекинский, с.п Огаревское, деревня Грецовка
2.	Площадь объекта +/- величина погрешности определения площади (Р +/- Дельта Р)	1309914 +/- 12625 м²
3.	Иные характеристики объекта	-

Раздел 2

Сведения о местоположении границ объекта

1. Система координат МСК-71

2. Сведения о характерных точках границ объекта

Обозначение характерных точек границ	Координаты, м		Метод определения координат характерной точки	Средняя квадратическая погрешность положения характерной точки (Mt), м	Описание обозначения точки на местности (при наличии)
	X	Y			
1	2	3	4	5	6
1	721234.92	255232.78	Картометрический метод	1	-
2	721332.65	255256.35	Картометрический метод	1	-
3	721857.46	255378.65	Картометрический метод	1	-
4	721851.92	255390.06	Картометрический метод	1	-
5	721846.07	255388.98	Картометрический метод	1	-
6	721843.71	255388.55	Картометрический метод	1	-
7	721842.25	255458.56	Картометрический метод	1	-
8	721817.43	255455.65	Картометрический метод	1	-
9	721733.06	255443.48	Картометрический метод	1	-

10	721732.97	255436.65	Картометрический метод	1	-
11	721726.84	255435.37	Картометрический метод	1	-
12	721724.35	255434.86	Картометрический метод	1	-
13	721722.68	255434.51	Картометрический метод	1	-
14	721710.19	255431.91	Картометрический метод	1	-
15	721701.76	255430.28	Картометрический метод	1	-
16	721701.55	255428.32	Картометрический метод	1	-
17	721694.37	255427.02	Картометрический метод	1	-
18	721693.33	255426.84	Картометрический метод	1	-
19	721692.85	255426.75	Картометрический метод	1	-
20	721691.59	255426.53	Картометрический метод	1	-
21	721688.92	255426.05	Картометрический метод	1	-
22	721677.42	255424.00	Картометрический метод	1	-
2. Сведения о характерных точках границ объекта					
Обозначение характерных точек границ	**Координаты, м**		**Метод определения координат характерной точки**	**Средняя квадратическая погрешность положения характерной точки (Mt), м**	**Описание обозначения точки на местности (при наличии)**
	X	**Y**			
1	**2**	**3**	**4**	**5**	**6**
23	721642.20	255415.61	Картометрический метод	1	-
24	721618.87	255410.05	Картометрический метод	1	-
25	721614.78	255409.46	Картометрический метод	1	-
26	721605.09	255408.07	Картометрический метод	1	-
27	721595.14	255407.52	Картометрический метод	1	-
28	721583.85	255406.89	Картометрический метод	1	-
29	721581.02	255420.76	Картометрический метод	1	-
30	721576.66	255420.22	Картометрический метод	1	-
31	721573.16	255419.79	Картометрический метод	1	-
32	721547.06	255415.03	Картометрический метод	1	-
33	721543.51	255414.37	Картометрический метод	1	-
34	721507.60	255407.66	Картометрический метод	1	-

35	721501.12	255406.45	Картометрический метод	1	-
36	721497.48	255405.67	Картометрический метод	1	-
37	721487.27	255403.47	Картометрический метод	1	-
38	721465.16	255398.71	Картометрический метод	1	-
39	721460.05	255450.19	Картометрический метод	1	-
40	721442.71	255527.43	Картометрический метод	1	-
41	721415.50	255506.52	Картометрический метод	1	-
42	721403.24	255497.21	Картометрический метод	1	-
43	721402.69	255496.79	Картометрический метод	1	-
44	721401.53	255495.91	Картометрический метод	1	-
45	721399.11	255494.07	Картометрический метод	1	-
46	721388.20	255489.07	Картометрический метод	1	-
47	721349.55	255470.89	Картометрический метод	1	-
2. Сведения о характерных точках границ объекта					
Обозначение характерных точек границ	**Координаты, м**		**Метод определения координат характерной точки**	**Средняя квадратическая погрешность положения характерной точки (Mt), м**	**Описание обозначения точки на местности (при наличии)**
	X	**Y**			
1	**2**	**3**	**4**	**5**	**6**
48	721322.56	255458.03	Картометрический метод	1	-
49	721315.66	255454.74	Картометрический метод	1	-
50	721310.57	255452.61	Картометрический метод	1	-
51	721310.49	255452.58	Картометрический метод	1	-
52	721299.95	255448.18	Картометрический метод	1	-
53	721298.56	255462.81	Картометрический метод	1	-
54	721281.26	255498.56	Картометрический метод	1	-
55	721280.77	255501.16	Картометрический метод	1	-
56	721279.97	255505.46	Картометрический метод	1	-
57	721269.89	255559.41	Картометрический метод	1	-
58	721290.79	255639.05	Картометрический метод	1	-
59	721282.80	255663.42	Картометрический метод	1	-

60	721279.94	255672.13	Картометрический метод	1	-
61	721280.30	255674.02	Картометрический метод	1	-
62	721284.97	255698.32	Картометрический метод	1	-
63	721296.40	255712.24	Картометрический метод	1	-
64	721316.38	255756.63	Картометрический метод	1	-
65	721344.49	255783.65	Картометрический метод	1	-
66	721341.65	255785.20	Картометрический метод	1	-
67	721291.71	255812.35	Картометрический метод	1	-
68	721258.15	255810.14	Картометрический метод	1	-
69	721132.92	255850.98	Картометрический метод	1	-
70	721080.29	255887.68	Картометрический метод	1	-
71	721068.22	255875.06	Картометрический метод	1	-
72	721034.48	255897.41	Картометрический метод	1	-
2. Сведения о характерных точках границ объекта					
Обозначение характерных точек границ	**Координаты, м**		**Метод определения координат характерной точки**	**Средняя квадратическая погрешность положения характерной точки (Mt), м**	**Описание обозначения точки на местности (при наличии)**
	X	**Y**			
1	**2**	**3**	**4**	**5**	**6**
73	721035.18	255898.51	Картометрический метод	1	-
74	720919.69	255973.45	Картометрический метод	1	-
75	720803.95	256048.56	Картометрический метод	1	-
76	720762.28	256066.97	Картометрический метод	1	-
77	720594.95	255934.54	Картометрический метод	1	-
78	720501.22	255795.73	Картометрический метод	1	-
79	720501.26	255795.76	Картометрический метод	1	-
80	720501.28	255795.75	Картометрический метод	1	-
81	720501.22	255795.71	Картометрический метод	1	-
82	720464.35	255749.26	Картометрический метод	1	-
83	720447.20	255727.06	Картометрический метод	1	-
84	720437.82	255689.55	Картометрический метод	1	-

85	720436.23	255639.49	Картометрический метод	1	-
86	720433.66	255606.43	Картометрический метод	1	-
87	720449.45	255300.03	Картометрический метод	1	-
88	720453.25	255224.25	Картометрический метод	1	-
89	720458.37	255134.19	Картометрический метод	1	-
90	720459.17	255133.27	Картометрический метод	1	-
91	720511.00	255111.97	Картометрический метод	1	-
92	720517.59	255074.83	Картометрический метод	1	-
93	720519.98	255063.70	Картометрический метод	1	-
94	720520.66	255060.80	Картометрический метод	1	-
95	720684.61	255098.17	Картометрический метод	1	-
96	720684.61	255097.73	Картометрический метод	1	-
97	720815.52	255126.65	Картометрический метод	1	-

2. Сведения о характерных точках границ объекта

Обозначение характерных точек границ	**Координаты, м**		**Метод определения координат характерной точки**	**Средняя квадратическая погрешность положения характерной точки (Mt), м**	**Описание обозначения точки на местности (при наличии)**
	X	**Y**			
1	**2**	**3**	**4**	**5**	**6**
98	721022.35	255178.94	Картометрический метод	1	-
99	721159.96	255214.91	Картометрический метод	1	-
100	721223.88	255230.27	Картометрический метод	1	-
1	721234.92	255232.78	Картометрический метод	1	-
101	721286.77	255780.71	Картометрический метод	1	-
102	721287.03	255781.67	Картометрический метод	1	-
103	721288.00	255781.41	Картометрический метод	1	-
104	721287.73	255780.45	Картометрический метод	1	-
101	721286.77	255780.71	Картометрический метод	1	-
105	720530.08	255782.89	Картометрический метод	1	-
106	720529.88	255783.05	Картометрический метод	1	-
107	720530.01	255783.21	Картометрический метод	1	-

108	720530.20	255783.05	Картометрический метод	1	-
105	720530.08	255782.89	Картометрический метод	1	-
109	720575.36	255838.37	Картометрический метод	1	-
110	720575.48	255838.53	Картометрический метод	1	-
111	720575.68	255838.37	Картометрический метод	1	-
112	720575.55	255838.22	Картометрический метод	1	-
109	720575.36	255838.37	Картометрический метод	1	-
113	720475.58	255716.65	Картометрический метод	1	-
114	720475.39	255716.80	Картометрический метод	1	-
115	720475.52	255716.96	Картометрический метод	1	-
116	720475.71	255716.80	Картометрический метод	1	-
113	720475.58	255716.65	Картометрический метод	1	-
117	720671.55	255955.39	Картометрический метод	1	-
2. Сведения о характерных точках границ объекта					
Обозначение характерных точек границ	**Координаты, м**		**Метод определения координат характерной точки**	**Средняя квадратическая погрешность положения характерной точки (Mt), м**	**Описание обозначения точки на местности (при наличии)**
	X	**Y**			
1	**2**	**3**	**4**	**5**	**6**
118	720671.36	255955.55	Картометрический метод	1	-
119	720671.49	255955.70	Картометрический метод	1	-
120	720671.68	255955.54	Картометрический метод	1	-
117	720671.55	255955.39	Картометрический метод	1	-
121	720626.37	255900.37	Картометрический метод	1	-
122	720626.18	255900.53	Картометрический метод	1	-
123	720626.31	255900.68	Картометрический метод	1	-
124	720626.50	255900.52	Картометрический метод	1	-
121	720626.37	255900.37	Картометрический метод	1	-
125	720719.35	256012.99	Картометрический метод	1	-
126	720719.16	256013.15	Картометрический метод	1	-
127	720719.28	256013.30	Картометрический метод	1	-

128	720719.48	256013.14	Картометрический метод	1	-
125	720719.35	256012.99	Картометрический метод	1	-
129	721479.21	254772.02	Картометрический метод	1	-
130	721533.03	254811.89	Картометрический метод	1	-
131	721588.76	254828.56	Картометрический метод	1	-
132	721617.11	254826.46	Картометрический метод	1	-
133	721617.12	254826.53	Картометрический метод	1	-
134	721617.49	254827.86	Картометрический метод	1	-
135	721618.08	254829.97	Картометрический метод	1	-
136	721618.71	254831.22	Картометрический метод	1	-
137	721619.76	254833.31	Картометрический метод	1	-
138	721621.44	254836.22	Картометрический метод	1	-
139	721622.88	254838.25	Картометрический метод	1	-
2. Сведения о характерных точках границ объекта					
Обозначение характерных точек границ	**Координаты, м**		**Метод определения координат характерной точки**	**Средняя квадратическая погрешность положения характерной точки (Mt), м**	**Описание обозначения точки на местности (при наличии)**
	X	**Y**			
1	**2**	**3**	**4**	**5**	**6**
140	721624.32	254840.27	Картометрический метод	1	-
141	721625.18	254842.53	Картометрический метод	1	-
142	721626.03	254844.79	Картометрический метод	1	-
143	721626.37	254846.40	Картометрический метод	1	-
144	721626.70	254848.00	Картометрический метод	1	-
145	721626.55	254849.61	Картометрический метод	1	-
146	721626.53	254849.86	Картометрический метод	1	-
147	721626.34	254851.84	Картометрический метод	1	-
148	721625.59	254857.87	Картометрический метод	1	-
149	721625.22	254859.86	Картометрический метод	1	-
150	721624.54	254863.47	Картометрический метод	1	-
151	721623.23	254865.69	Картометрический метод	1	-

152	721621.36	254868.84	Картометрический метод	1	-
153	721617.48	254873.40	Картометрический метод	1	-
154	721617.29	254874.81	Картометрический метод	1	-
155	721617.05	254876.58	Картометрический метод	1	-
156	721617.83	254878.36	Картометрический метод	1	-
157	721618.12	254879.02	Картометрический метод	1	-
158	721619.83	254882.91	Картометрический метод	1	-
159	721620.59	254884.32	Картометрический метод	1	-
160	721620.70	254884.52	Картометрический метод	1	-
161	721622.28	254887.47	Картометрический метод	1	-
162	721623.36	254890.97	Картометрический метод	1	-
163	721623.78	254892.32	Картометрический метод	1	-
164	721624.22	254893.75	Картометрический метод	1	-
2. Сведения о характерных точках границ объекта					
Обозначение характерных точек границ	**Координаты, м**		**Метод определения координат характерной точки**	**Средняя квадратическая погрешность положения характерной точки (Mt), м**	**Описание обозначения точки на местности (при наличии)**
	X	**Y**			
1	**2**	**3**	**4**	**5**	**6**
165	721624.19	254894.93	Картометрический метод	1	-
166	721624.17	254895.55	Картометрический метод	1	-
167	721624.17	254895.75	Картометрический метод	1	-
168	721623.10	254901.70	Картометрический метод	1	-
169	721623.14	254902.05	Картометрический метод	1	-
170	721623.17	254902.28	Картометрический метод	1	-
171	721623.19	254902.52	Картометрический метод	1	-
172	721623.72	254907.19	Картометрический метод	1	-
173	721625.06	254913.11	Картометрический метод	1	-
174	721625.59	254915.46	Картометрический метод	1	-
175	721627.75	254922.14	Картометрический метод	1	-
176	721628.83	254927.87	Картометрический метод	1	-

177	721629.49	254932.32	Картометрический метод	1	-
178	721629.54	254932.66	Картометрический метод	1	-
179	721631.40	254937.35	Картометрический метод	1	-
180	721632.13	254938.46	Картометрический метод	1	-
181	721633.41	254940.41	Картометрический метод	1	-
182	721637.27	254942.23	Картометрический метод	1	-
183	721639.09	254942.90	Картометрический метод	1	-
184	721642.73	254944.25	Картометрический метод	1	-
185	721648.75	254947.22	Картометрический метод	1	-
186	721653.16	254951.18	Картометрический метод	1	-
187	721655.49	254953.69	Картометрический метод	1	-
188	721657.94	254956.34	Картометрический метод	1	-
189	721659.52	254958.04	Картометрический метод	1	-
2. Сведения о характерных точках границ объекта					
Обозначение характерных точек границ	**Координаты, м**		**Метод определения координат характерной точки**	**Средняя квадратическая погрешность положения характерной точки (Mt), м**	**Описание обозначения точки на местности (при наличии)**
	X	**Y**			
1	**2**	**3**	**4**	**5**	**6**
190	721659.79	254958.61	Картометрический метод	1	-
191	721660.15	254959.36	Картометрический метод	1	-
192	721661.15	254961.44	Картометрический метод	1	-
193	721662.57	254964.42	Картометрический метод	1	-
194	721662.53	254967.85	Картометрический метод	1	-
195	721662.52	254968.85	Картометрический метод	1	-
196	721662.51	254969.90	Картометрический метод	1	-
197	721662.13	254976.64	Картометрический метод	1	-
198	721660.15	254983.25	Картометрический метод	1	-
199	721658.40	254988.25	Картометрический метод	1	-
200	721657.48	254990.14	Картометрический метод	1	-
201	721657.13	254990.85	Картометрический метод	1	-

202	721657.11	254993.68	Картометрический метод	1	-
203	721658.13	254996.13	Картометрический метод	1	-
204	721659.94	254997.95	Картометрический метод	1	-
205	721662.02	254999.51	Картометрический метод	1	-
206	721665.96	255001.67	Картометрический метод	1	-
207	721666.67	255001.82	Картометрический метод	1	-
208	721668.10	255002.11	Картометрический метод	1	-
209	721668.36	255002.27	Картометрический метод	1	-
210	721669.98	255003.26	Картометрический метод	1	-
211	721670.74	255004.88	Картометрический метод	1	-
212	721670.83	255005.06	Картометрический метод	1	-
213	721671.08	255007.19	Картометрический метод	1	-
214	721671.54	255011.12	Картометрический метод	1	-
2. Сведения о характерных точках границ объекта					
Обозначение характерных точек границ	**Координаты, м**		**Метод определения координат характерной точки**	**Средняя квадратическая погрешность положения характерной точки (Mt), м**	**Описание обозначения точки на местности (при наличии)**
	X	**Y**			
1	**2**	**3**	**4**	**5**	**6**
215	721672.09	255013.61	Картометрический метод	1	-
216	721672.72	255016.48	Картометрический метод	1	-
217	721674.14	255018.77	Картометрический метод	1	-
218	721675.43	255020.85	Картометрический метод	1	-
219	721678.26	255023.40	Картометрический метод	1	-
220	721681.90	255026.68	Картометрический метод	1	-
221	721689.02	255034.23	Картометрический метод	1	-
222	721695.38	255040.29	Картометрический метод	1	-
223	721696.44	255041.46	Картометрический метод	1	-
224	721699.27	255044.59	Картометрический метод	1	-
225	721701.85	255046.39	Картометрический метод	1	-
226	721705.39	255048.11	Картометрический метод	1	-

227	721708.84	255049.78	Картометрический метод	1	-
228	721710.56	255050.99	Картометрический метод	1	-
229	721713.47	255053.05	Картометрический метод	1	-
230	721714.12	255054.34	Картометрический метод	1	-
231	721715.40	255056.88	Картометрический метод	1	-
232	721715.81	255060.07	Картометрический метод	1	-
233	721712.16	255067.09	Картометрический метод	1	-
234	721711.66	255068.05	Картометрический метод	1	-
235	721708.70	255073.73	Картометрический метод	1	-
236	721709.29	255077.59	Картометрический метод	1	-
237	721710.21	255080.95	Картометрический метод	1	-
238	721712.83	255085.49	Картометрический метод	1	-
239	721715.29	255089.76	Картометрический метод	1	-
2. Сведения о характерных точках границ объекта					
Обозначение характерных точек границ	**Координаты, м**		**Метод определения координат характерной точки**	**Средняя квадратическая погрешность положения характерной точки (Mt), м**	**Описание обозначения точки на местности (при наличии)**
	X	**Y**			
1	**2**	**3**	**4**	**5**	**6**
240	721715.93	255091.94	Картометрический метод	1	-
241	721716.58	255094.19	Картометрический метод	1	-
242	721716.64	255096.89	Картометрический метод	1	-
243	721716.68	255099.01	Картометрический метод	1	-
244	721716.56	255102.87	Картометрический метод	1	-
245	721716.48	255105.59	Картометрический метод	1	-
246	721717.18	255108.17	Картометрический метод	1	-
247	721717.42	255109.06	Картометрический метод	1	-
248	721718.34	255112.44	Картометрический метод	1	-
249	721719.32	255114.58	Картометрический метод	1	-
250	721720.82	255117.84	Картометрический метод	1	-
251	721721.18	255118.62	Картометрический метод	1	-

252	721721.46	255118.85	Картометрический метод	1	-
253	721726.33	255122.72	Картометрический метод	1	-
254	721728.78	255126.89	Картометрический метод	1	-
255	721729.04	255128.05	Картометрический метод	1	-
256	721729.49	255130.04	Картометрический метод	1	-
257	721729.67	255130.81	Картометрический метод	1	-
258	721730.04	255132.40	Картометрический метод	1	-
259	721732.57	255134.82	Картометрический метод	1	-
260	721733.15	255135.37	Картометрический метод	1	-
261	721734.80	255141.23	Картометрический метод	1	-
262	721735.72	255145.40	Картометрический метод	1	-
263	721737.52	255149.92	Картометрический метод	1	-
264	721739.23	255152.10	Картометрический метод	1	-
2. Сведения о характерных точках границ объекта					
Обозначение характерных точек границ	**Координаты, м**		**Метод определения координат характерной точки**	**Средняя квадратическая погрешность положения характерной точки (Mt), м**	**Описание обозначения точки на местности (при наличии)**
	X	**Y**			
1	**2**	**3**	**4**	**5**	**6**
265	721741.15	255154.55	Картометрический метод	1	-
266	721745.12	255158.00	Картометрический метод	1	-
267	721747.24	255163.02	Картометрический метод	1	-
268	721749.15	255166.64	Картометрический метод	1	-
269	721750.66	255169.32	Картометрический метод	1	-
270	721751.60	255170.99	Картометрический метод	1	-
271	721756.47	255176.95	Картометрический метод	1	-
272	721757.56	255178.14	Картометрический метод	1	-
273	721761.31	255182.23	Картометрический метод	1	-
274	721763.29	255184.40	Картометрический метод	1	-
275	721764.43	255185.66	Картометрический метод	1	-
276	721765.97	255187.35	Картометрический метод	1	-

277	721768.87	255191.96	Картометрический метод	1	-
278	721769.12	255192.35	Картометрический метод	1	-
279	721769.76	255193.72	Картометрический метод	1	-
280	721772.31	255199.19	Картометрический метод	1	-
281	721773.10	255201.50	Картометрический метод	1	-
282	721774.99	255207.02	Картометрический метод	1	-
283	721775.91	255210.37	Картометрический метод	1	-
284	721777.33	255212.17	Картометрический метод	1	-
285	721778.52	255213.68	Картометрический метод	1	-
286	721780.49	255215.57	Картометрический метод	1	-
287	721782.49	255217.48	Картометрический метод	1	-
288	721784.04	255219.43	Картометрический метод	1	-
289	721785.26	255220.96	Картометрический метод	1	-

2. Сведения о характерных точках границ объекта

Обозначение характерных точек границ	**Координаты, м**		**Метод определения координат характерной точки**	**Средняя квадратическая погрешность положения характерной точки (Mt), м**	**Описание обозначения точки на местности (при наличии)**
	X	**Y**			
1	**2**	**3**	**4**	**5**	**6**
290	721789.11	255229.91	Картометрический метод	1	-
291	721792.02	255236.66	Картометрический метод	1	-
292	721794.06	255242.64	Картометрический метод	1	-
293	721795.26	255246.15	Картометрический метод	1	-
294	721796.56	255249.03	Картометрический метод	1	-
295	721798.27	255252.83	Картометрический метод	1	-
296	721802.75	255258.09	Картометрический метод	1	-
297	721802.86	255258.22	Картометрический метод	1	-
298	721809.40	255264.08	Картометрический метод	1	-
299	721810.34	255265.95	Картометрический метод	1	-
300	721810.28	255266.52	Картометрический метод	1	-
301	721796.84	255272.16	Картометрический метод	1	-

302	721794.40	255272.94	Картометрический метод	1	-
303	721793.82	255273.13	Картометрический метод	1	-
304	721808.04	255291.84	Картометрический метод	1	-
305	721818.53	255305.63	Картометрический метод	1	-
306	721824.03	255312.83	Картометрический метод	1	-
307	721825.38	255314.59	Картометрический метод	1	-
308	721840.01	255333.72	Картометрический метод	1	-
309	721848.95	255343.29	Картометрический метод	1	-
310	721864.21	255359.61	Картометрический метод	1	-
311	721851.22	255356.48	Картометрический метод	1	-
312	721845.77	255355.09	Картометрический метод	1	-
313	721519.65	255272.88	Картометрический метод	1	-
314	721261.99	255211.60	Картометрический метод	1	-
2. Сведения о характерных точках границ объекта					
Обозначение характерных точек границ	**Координаты, м**		**Метод определения координат характерной точки**	**Средняя квадратическая погрешность положения характерной точки (Mt), м**	**Описание обозначения точки на местности (при наличии)**
	X	**Y**			
1	**2**	**3**	**4**	**5**	**6**
315	721230.06	255203.95	Картометрический метод	1	-
316	721223.29	255202.74	Картометрический метод	1	-
317	721216.96	255201.23	Картометрический метод	1	-
318	721191.97	255194.60	Картометрический метод	1	-
319	721182.66	255192.60	Картометрический метод	1	-
320	721168.78	255189.49	Картометрический метод	1	-
321	721156.89	255186.57	Картометрический метод	1	-
322	721148.41	255184.45	Картометрический метод	1	-
323	721123.83	255178.65	Картометрический метод	1	-
324	721102.46	255173.55	Картометрический метод	1	-
325	721080.25	255168.76	Картометрический метод	1	-
326	721048.21	255160.17	Картометрический метод	1	-

327	720984.88	255137.64	Картометрический метод	1	-
328	720983.26	255141.40	Картометрический метод	1	-
329	720966.66	255136.99	Картометрический метод	1	-
330	720965.91	255134.93	Картометрический метод	1	-
331	720685.03	255058.00	Картометрический метод	1	-
332	720685.23	255046.80	Картометрический метод	1	-
333	720681.39	254989.49	Картометрический метод	1	-
334	720652.08	254892.47	Картометрический метод	1	-
335	720630.53	254856.45	Картометрический метод	1	-
336	720630.25	254856.37	Картометрический метод	1	-
337	720630.32	254856.10	Картометрический метод	1	-
338	720599.01	254803.76	Картометрический метод	1	-
339	720536.61	254732.70	Картометрический метод	1	-

2. Сведения о характерных точках границ объекта

Обозначение характерных точек границ	**Координаты, м**		**Метод определения координат характерной точки**	**Средняя квадратическая погрешность положения характерной точки (Mt), м**	**Описание обозначения точки на местности (при наличии)**
	X	**Y**			
1	**2**	**3**	**4**	**5**	**6**
340	720521.43	254704.54	Картометрический метод	1	-
341	720520.94	254703.60	Картометрический метод	1	-
342	720520.39	254699.16	Картометрический метод	1	-
343	720517.46	254673.72	Картометрический метод	1	-
344	720520.22	254663.51	Картометрический метод	1	-
345	720524.96	254646.49	Картометрический метод	1	-
346	720602.15	254646.66	Картометрический метод	1	-
347	720642.94	254646.79	Картометрический метод	1	-
348	720643.50	254627.33	Картометрический метод	1	-
349	720643.50	254587.33	Картометрический метод	1	-
350	720643.50	254547.33	Картометрический метод	1	-
351	720643.50	254533.32	Картометрический метод	1	-

352	720643.50	254493.32	Картометрический метод	1	-
353	720643.50	254453.32	Картометрический метод	1	-
354	720743.03	254453.32	Картометрический метод	1	-
355	720743.50	254439.30	Картометрический метод	1	-
356	720743.50	254399.30	Картометрический метод	1	-
357	720768.50	254399.30	Картометрический метод	1	-
358	720782.87	254402.33	Картометрический метод	1	-
359	720822.87	254402.33	Картометрический метод	1	-
360	720822.87	254627.33	Картометрический метод	1	-
361	720825.15	254646.32	Картометрический метод	1	-
362	720932.29	254639.76	Картометрический метод	1	-
363	720972.73	254637.92	Картометрический метод	1	-
364	721100.37	254632.63	Картометрический метод	1	-

2. Сведения о характерных точках границ объекта

Обозначение характерных точек границ	**Координаты, м**		**Метод определения координат характерной точки**	**Средняя квадратическая погрешность положения характерной точки (Mt), м**	**Описание обозначения точки на местности (при наличии)**
	X	**Y**			
1	**2**	**3**	**4**	**5**	**6**
365	721142.84	254631.43	Картометрический метод	1	-
366	721247.91	254632.95	Картометрический метод	1	-
367	721301.48	254648.46	Картометрический метод	1	-
368	721347.21	254674.35	Картометрический метод	1	-
129	721479.21	254772.02	Картометрический метод	1	-

3. Сведения о характерных точках части (частей) границы объекта

Обозначение характерных точек части границы	**Координаты, м**		**Метод определения координат характерной точки**	**Средняя квадратическая погрешность положения характерной точки (Mt), м**	**Описание обозначения точки на местности (при наличии)**
	X	**Y**			
1	**2**	**3**	**4**	**5**	**6**
-	-	-	-	-	-

Раздел 3

Сведения о местоположении измененных (уточненных) границ объекта

1. Система координат -

2. Сведения о характерных точках границ объекта

Обозначение характерных точек границ	Существующие координаты, м		Измененные (уточненные) координаты, м		Метод определения координат характерной точки	Средняя квадратическая погрешность положения характерной точки (Mt), м	Описание обозначения точки на местности (при наличии)
	X	Y	X	Y			
1	2	3	4	5	6	7	8
-	-	-	-	-	-	-	

3. Сведения о характерных точках части (частей) границы объекта

Обозначение характерных точек части границы	Существующие координаты, м		Измененные (уточненные) координаты, м		Метод определения координат характерной точки	Средняя квадратическая погрешность положения характерной точки (Mt), м	Описание обозначения точки на местности (при наличии)
	X	Y	X	Y			
1	2	3	4	5	6	7	8
-	-	-	-	-	-	-	

ТЕКСТОВОЕ ОПИСАНИЕ
местоположения границ населенных пунктов, территориальных зон

Прохождение границы		Описание прохождения границы
от точки	до точки	
1	2	3
-	-	-

ГРАФИЧЕСКОЕ ОПИСАНИЕ
местоположения границ населенных пунктов, территориальных зон, особо охраняемых природных территорий, зон с особыми условиями использования территории

Тульская область, Щекинский м. р-н, МО сельское поселение Огаревское, д. Гришинка

(наименование объекта, местоположение границ которого описано (далее - объект))

Раздел 1

Сведения об объекте

№ п/п	Характеристики объекта	Описание характеристик
1	2	3
1.	Местоположение объекта	Тульская область, м.р-н Щекинский, с.п Огаревское, деревня Гришинка
2.	Площадь объекта +/- величина погрешности определения площади (Р +/- Дельта Р)	238939 +/- 12625 м²
3.	Иные характеристики объекта	-

Раздел 2

Сведения о местоположении границ объекта

1. Система координат МСК-71

2. Сведения о характерных точках границ объекта

Обозначение характерных точек границ	Координаты, м		Метод определения координат характерной точки	Средняя квадратическая погрешность положения характерной точки (Mt), м	Описание обозначения точки на местности (при наличии)
	X	Y			
1	2	3	4	5	6
1	702725.55	264036.88	Картометрический метод	1	-
2	702734.26	264042.29	Картометрический метод	1	-
3	702740.10	264048.26	Картометрический метод	1	-
4	702720.77	264149.49	Картометрический метод	1	-
5	702711.22	264194.50	Картометрический метод	1	-
6	702673.36	264307.52	Картометрический метод	1	-
7	702674.10	264307.52	Картометрический метод	1	-
8	702780.20	264371.80	Картометрический метод	1	-
9	702780.44	264389.53	Картометрический метод	1	-

10	702794.33	264395.16	Картометрический метод	1	-
11	702777.82	264413.43	Картометрический метод	1	-
12	702766.88	264408.56	Картометрический метод	1	-
13	702682.14	264477.41	Картометрический метод	1	-
14	702610.27	264511.23	Картометрический метод	1	-
15	702335.75	264515.92	Картометрический метод	1	-
16	702333.22	264430.56	Картометрический метод	1	-
17	702198.41	264281.51	Картометрический метод	1	-
18	702178.55	264261.71	Картометрический метод	1	-
19	702181.78	264237.66	Картометрический метод	1	-
20	702208.97	264177.87	Картометрический метод	1	-
21	702207.16	264126.97	Картометрический метод	1	-
22	702222.54	264016.04	Картометрический метод	1	-
2. Сведения о характерных точках границ объекта					
Обозначение характерных точек границ	**Координаты, м**		**Метод определения координат характерной точки**	**Средняя квадратическая погрешность положения характерной точки (Mt), м**	**Описание обозначения точки на местности (при наличии)**
	X	**Y**			
1	**2**	**3**	**4**	**5**	**6**
23	702224.73	264000.69	Картометрический метод	1	-
24	702223.00	263991.01	Картометрический метод	1	-
25	702312.50	263993.22	Картометрический метод	1	-
26	702330.41	263992.96	Картометрический метод	1	-
27	702421.61	264001.00	Картометрический метод	1	-
28	702533.09	264014.67	Картометрический метод	1	-
29	702532.88	264002.35	Картометрический метод	1	-
30	702571.04	264005.21	Картометрический метод	1	-
31	702570.68	264019.27	Картометрический метод	1	-
32	702665.27	264030.87	Картометрический метод	1	-
33	702665.39	264020.13	Картометрический метод	1	-
34	702680.77	264021.79	Картометрический метод	1	-

35	702680.42	264032.73	Картометрический метод	1	-
36	702718.88	264037.44	Картометрический метод	1	-
1	702725.55	264036.88	Картометрический метод	1	-
37	702211.87	264226.36	Картометрический метод	1	-
38	702208.60	264228.91	Картометрический метод	1	-
39	702211.06	264232.06	Картометрический метод	1	-
40	702214.33	264229.51	Картометрический метод	1	-
37	702211.87	264226.36	Картометрический метод	1	-
41	702231.32	264218.44	Картометрический метод	1	-
42	702231.05	264218.41	Картометрический метод	1	-
43	702227.24	264218.09	Картометрический метод	1	-
44	702226.99	264218.07	Картометрический метод	1	-
45	702226.97	264218.27	Картометрический метод	1	-

2. Сведения о характерных точках границ объекта

Обозначение характерных точек границ	**Координаты, м**		**Метод определения координат характерной точки**	**Средняя квадратическая погрешность положения характерной точки (Mt), м**	**Описание обозначения точки на местности (при наличии)**
	X	**Y**			
1	**2**	**3**	**4**	**5**	**6**
46	702227.22	264218.29	Картометрический метод	1	-
47	702231.03	264218.61	Картометрический метод	1	-
48	702231.31	264218.64	Картометрический метод	1	-
41	702231.32	264218.44	Картометрический метод	1	-
49	702200.30	264222.35	Картометрический метод	1	-
50	702200.19	264222.52	Картометрический метод	1	-
51	702200.43	264222.67	Картометрический метод	1	-
52	702201.79	264223.54	Картометрический метод	1	-
53	702202.00	264223.67	Картометрический метод	1	-
54	702202.11	264223.50	Картометрический метод	1	-
55	702201.90	264223.37	Картометрический метод	1	-
56	702200.54	264222.50	Картометрический метод	1	-

49	702200.30	264222.35	Картометрический метод	1	-
57	702421.81	264237.06	Картометрический метод	1	-
58	702421.78	264237.31	Картометрический метод	1	-
59	702421.98	264237.33	Картометрический метод	1	-
60	702422.01	264237.08	Картометрический метод	1	-
57	702421.81	264237.06	Картометрический метод	1	-
61	702567.98	264252.08	Картометрический метод	1	-
62	702567.78	264252.06	Картометрический метод	1	-
63	702567.75	264252.31	Картометрический метод	1	-
64	702567.95	264252.33	Картометрический метод	1	-
61	702567.98	264252.08	Картометрический метод	1	-
65	702340.32	264229.08	Картометрический метод	1	-
66	702340.29	264229.33	Картометрический метод	1	-
2. Сведения о характерных точках границ объекта					
Обозначение характерных точек границ	**Координаты, м**		**Метод определения координат характерной точки**	**Средняя квадратическая погрешность положения характерной точки (Mt), м**	**Описание обозначения точки на местности (при наличии)**
	X	**Y**			
1	**2**	**3**	**4**	**5**	**6**
67	702340.49	264229.35	Картометрический метод	1	-
68	702340.52	264229.10	Картометрический метод	1	-
65	702340.32	264229.08	Картометрический метод	1	-
69	702490.36	264243.95	Картометрический метод	1	-
70	702490.33	264244.20	Картометрический метод	1	-
71	702490.53	264244.22	Картометрический метод	1	-
72	702490.56	264243.97	Картометрический метод	1	-
69	702490.36	264243.95	Картометрический метод	1	-
73	702644.15	264259.58	Картометрический метод	1	-
74	702643.95	264259.56	Картометрический метод	1	-
75	702643.93	264259.81	Картометрический метод	1	-
76	702644.13	264259.83	Картометрический метод	1	-

73	702644.15	264259.58	Картометрический метод	1	-
77	702283.39	264223.54	Картометрический метод	1	-
78	702283.19	264223.53	Картометрический метод	1	-
79	702283.17	264223.77	Картометрический метод	1	-
80	702283.37	264223.79	Картометрический метод	1	-
77	702283.39	264223.54	Картометрический метод	1	-

3. Сведения о характерных точках части (частей) границы объекта

Обозначение характерных точек части границы	Координаты, м		Метод определения координат характерной точки	Средняя квадратическая погрешность положения характерной точки (Mt), м	Описание обозначения точки на местности (при наличии)
	X	Y			
1	2	3	4	5	6
-	-	-	-	-	-

Раздел 3

Сведения о местоположении измененных (уточненных) границ объекта

1. Система координат -

2. Сведения о характерных точках границ объекта

Обозначение характерных точек границ	Существующие координаты, м		Измененные (уточненные) координаты, м		Метод определения координат характерной точки	Средняя квадратическая погрешность положения характерной точки (Mt), м	Описание обозначения точки на местности (при наличии)
	X	Y	X	Y			
1	2	3	4	5	6	7	8
-	-	-	-	-	-	-	

3. Сведения о характерных точках части (частей) границы объекта

Обозначение характерных точек части границы	Существующие координаты, м		Измененные (уточненные) координаты, м		Метод определения координат характерной точки	Средняя квадратическая погрешность положения характерной точки (Mt), м	Описание обозначения точки на местности (при наличии)
	X	Y	X	Y			
1	2	3	4	5	6	7	8
-	-	-	-	-	-	-	

ТЕКСТОВОЕ ОПИСАНИЕ
местоположения границ населенных пунктов, территориальных зон

Прохождение границы		Описание прохождения границы
от точки	до точки	
1	2	3
-	-	-

ГРАФИЧЕСКОЕ ОПИСАНИЕ
местоположения границ населенных пунктов, территориальных зон, особо охраняемых природных территорий, зон с особыми условиями использования территории

Тульская область, Щекинский м. р-н, МО сельское поселение Огаревское, д. Дружба

(наименование объекта, местоположение границ которого описано (далее - объект))

Раздел 1

Сведения об объекте

№ п/п	Характеристики объекта	Описание характеристик
1	2	3
1.	Местоположение объекта	Тульская область, м.р-н Щекинский, с.п Огаревское, деревня Дружба
2.	Площадь объекта +/- величина погрешности определения площади (Р +/- Дельта Р)	14496 +/- 12625 м²
3.	Иные характеристики объекта	-

Раздел 2

Сведения о местоположении границ объекта

1. Система координат МСК-71

2. Сведения о характерных точках границ объекта

Обозначение характерных точек границ	Координаты, м		Метод определения координат характерной точки	Средняя квадратическая погрешность положения характерной точки (Mt), м	Описание обозначения точки на местности (при наличии)
	X	Y			
1	2	3	4	5	6
1	713352.59	261059.98	Картометрический метод	1	-
2	713352.58	261059.98	Картометрический метод	1	-
3	713358.67	261098.66	Картометрический метод	1	-
4	713358.79	261099.30	Картометрический метод	1	-
5	713358.05	261119.69	Картометрический метод	1	-
6	713356.69	261160.21	Картометрический метод	1	-
7	713348.46	261167.67	Картометрический метод	1	-
8	713336.91	261178.29	Картометрический метод	1	-
9	713271.85	261182.70	Картометрический метод	1	-

10	713258.32	261173.92	Картометрический метод	1	-
11	713228.92	261084.10	Картометрический метод	1	-
12	713224.54	261069.76	Картометрический метод	1	-
13	713247.54	261065.15	Картометрический метод	1	-
14	713314.84	261044.83	Картометрический метод	1	-
15	713345.89	261042.03	Картометрический метод	1	-
16	713348.38	261042.87	Картометрический метод	1	-
17	713349.97	261045.03	Картометрический метод	1	-
18	713350.55	261048.24	Картометрический метод	1	-
1	713352.59	261059.98	Картометрический метод	1	-

3. Сведения о характерных точках части (частей) границы объекта

Обозначение характерных точек части границы	Координаты, м		Метод определения координат характерной точки	Средняя квадратическая погрешность положения характерной точки (Mt), м	Описание обозначения точки на местности (при наличии)
	X	Y			
1	2	3	4	5	6
-	-	-	-	-	-

Раздел 3

Сведения о местоположении измененных (уточненных) границ объекта

1. Система координат -

2. Сведения о характерных точках границ объекта

Обозначение характерных точек границ	Существующие координаты, м		Измененные (уточненные) координаты, м		Метод определения координат характерной точки	Средняя квадратическая погрешность положения характерной точки (Mt), м	Описание обозначения точки на местности (при наличии)
	X	Y	X	Y			
1	2	3	4	5	6	7	8
-	-	-	-	-	-	-	

3. Сведения о характерных точках части (частей) границы объекта

Обозначение характерных точек части границы	Существующие координаты, м		Измененные (уточненные) координаты, м		Метод определения координат характерной точки	Средняя квадратическая погрешность положения характерной точки (Mt), м	Описание обозначения точки на местности (при наличии)
	X	Y	X	Y			
1	2	3	4	5	6	7	8
-	-	-	-	-	-	-	

ТЕКСТОВОЕ ОПИСАНИЕ местоположения границ населенных пунктов, территориальных зон		
Прохождение границы		Описание прохождения границы
от точки	до точки	
1	2	3
-	-	-

ГРАФИЧЕСКОЕ ОПИСАНИЕ
местоположения границ населенных пунктов, территориальных зон, особо охраняемых природных территорий, зон с особыми условиями использования территории

Тульская область, Щекинский м. р-н, МО сельское поселение Огаревское, д. Житово-Глаголево

(наименование объекта, местоположение границ которого описано (далее - объект))

Раздел 1

Сведения об объекте

№ п/п	Характеристики объекта	Описание характеристик
1	2	3
1.	Местоположение объекта	Тульская область, м.р-н Щекинский, с.п Огаревское, деревня Житово-Глаголево
2.	Площадь объекта +/- величина погрешности определения площади (Р +/- Дельта Р)	187673 +/- 12625 м²
3.	Иные характеристики объекта	-

Раздел 2

Сведения о местоположении границ объекта

1. Система координат МСК-71

2. Сведения о характерных точках границ объекта

Обозначение характерных точек границ	Координаты, м		Метод определения координат характерной точки	Средняя квадратическая погрешность положения характерной точки (Mt), м	Описание обозначения точки на местности (при наличии)
	X	Y			
1	2	3	4	5	6
1	716723.83	254594.39	Картометрический метод	1	-
2	716725.99	254591.24	Картометрический метод	1	-
3	716734.69	254579.71	Картометрический метод	1	-
4	716737.40	254576.47	Картометрический метод	1	-
5	716742.45	254570.56	Картометрический метод	1	-
6	716720.86	254549.32	Картометрический метод	1	-
7	716714.47	254532.80	Картометрический метод	1	-
8	716719.34	254522.61	Картометрический метод	1	-
9	716753.10	254476.92	Картометрический метод	1	-

10	716855.74	254341.75	Картометрический метод	1	-
11	716896.73	254310.47	Картометрический метод	1	-
12	716892.54	254257.36	Картометрический метод	1	-
13	716913.47	254220.58	Картометрический метод	1	-
14	716915.97	254214.83	Картометрический метод	1	-
15	717020.61	254238.38	Картометрический метод	1	-
16	717020.11	254258.11	Картометрический метод	1	-
17	717020.92	254288.25	Картометрический метод	1	-
18	717031.84	254328.41	Картометрический метод	1	-
19	717046.47	254315.26	Картометрический метод	1	-
20	717071.34	254341.83	Картометрический метод	1	-
21	717129.24	254259.30	Картометрический метод	1	-
22	717200.93	254277.39	Картометрический метод	1	-
2. Сведения о характерных точках границ объекта					
Обозначение характерных точек границ	**Координаты, м**		**Метод определения координат характерной точки**	**Средняя квадратическая погрешность положения характерной точки (Mt), м**	**Описание обозначения точки на местности (при наличии)**
	X	**Y**			
1	**2**	**3**	**4**	**5**	**6**
23	717276.56	254296.49	Картометрический метод	1	-
24	717311.42	254305.28	Картометрический метод	1	-
25	717363.37	254317.65	Картометрический метод	1	-
26	717417.08	254333.29	Картометрический метод	1	-
27	717403.44	254372.09	Картометрический метод	1	-
28	717380.33	254394.33	Картометрический метод	1	-
29	717368.79	254396.81	Картометрический метод	1	-
30	717323.46	254378.72	Картометрический метод	1	-
31	717280.26	254358.77	Картометрический метод	1	-
32	717257.54	254382.35	Картометрический метод	1	-
33	717244.08	254403.35	Картометрический метод	1	-
34	717169.94	254347.77	Картометрический метод	1	-

35	717141.47	254390.60	Картометрический метод	1	-
36	717121.96	254415.01	Картометрический метод	1	-
37	717121.47	254419.34	Картометрический метод	1	-
38	717171.67	254512.43	Картометрический метод	1	-
39	717122.83	254535.09	Картометрический метод	1	-
40	717118.50	254538.55	Картометрический метод	1	-
41	717028.80	254558.89	Картометрический метод	1	-
42	716907.32	254594.70	Картометрический метод	1	-
43	716773.50	254595.95	Картометрический метод	1	-
44	716727.34	254596.39	Картометрический метод	1	-
45	716722.65	254596.50	Картометрический метод	1	-
1	716723.83	254594.39	Картометрический метод	1	-
46	717517.60	254316.72	Картометрический метод	1	-
2. Сведения о характерных точках границ объекта					
Обозначение характерных точек границ	**Координаты, м**		**Метод определения координат характерной точки**	**Средняя квадратическая погрешность положения характерной точки (Mt), м**	**Описание обозначения точки на местности (при наличии)**
	X	**Y**			
1	**2**	**3**	**4**	**5**	**6**
47	717515.99	254318.07	Картометрический метод	1	-
48	717510.56	254316.75	Картометрический метод	1	-
49	717377.15	254284.45	Картометрический метод	1	-
50	717227.62	254248.25	Картометрический метод	1	-
51	717185.89	254245.87	Картометрический метод	1	-
52	717188.48	254228.21	Картометрический метод	1	-
53	717173.95	254223.40	Картометрический метод	1	-
54	717143.01	254219.72	Картометрический метод	1	-
55	717133.87	254217.82	Картометрический метод	1	-
56	717224.74	254033.59	Картометрический метод	1	-
57	717235.04	254033.25	Картометрический метод	1	-
58	717318.16	254018.75	Картометрический метод	1	-

59	717400.06	254012.49	Картометрический метод	1	-
60	717344.03	254191.69	Картометрический метод	1	-
61	717402.46	254214.40	Картометрический метод	1	-
62	717422.08	254217.51	Картометрический метод	1	-
63	717425.82	254218.49	Картометрический метод	1	-
64	717444.99	254221.15	Картометрический метод	1	-
65	717471.11	254225.02	Картометрический метод	1	-
66	717481.43	254223.18	Картометрический метод	1	-
67	717513.40	254232.31	Картометрический метод	1	-
68	717569.99	254249.77	Картометрический метод	1	-
69	717556.93	254285.65	Картометрический метод	1	-
70	717534.68	254303.16	Картометрический метод	1	-
71	717526.68	254319.02	Картометрический метод	1	-

2. Сведения о характерных точках границ объекта

Обозначение характерных точек границ	**Координаты, м**		**Метод определения координат характерной точки**	**Средняя квадратическая погрешность положения характерной точки (Mt), м**	**Описание обозначения точки на местности (при наличии)**
	X	**Y**			
1	**2**	**3**	**4**	**5**	**6**
46	717517.60	254316.72	Картометрический метод	1	-

3. Сведения о характерных точках части (частей) границы объекта

Обозначение характерных точек части границы	**Координаты, м**		**Метод определения координат характерной точки**	**Средняя квадратическая погрешность положения характерной точки (Mt), м**	**Описание обозначения точки на местности (при наличии)**
	X	**Y**			
1	**2**	**3**	**4**	**5**	**6**
-	-	-	-	-	-

Раздел 3

Сведения о местоположении измененных (уточненных) границ объекта

1. Система координат -

2. Сведения о характерных точках границ объекта

Обозначение характерных точек границ	**Существующие координаты, м**	**Измененные (уточненные) координаты, м**	**Метод определения координат**	**Средняя квадратическая погрешность**	**Описание обозначения точки на**

	X	Y	X	Y	характерной точки	положения характерной точки (Mt), м	местности (при наличии)
1	2	3	4	5	6	7	8
-	-	-	-	-	-	-	

3. Сведения о характерных точках части (частей) границы объекта

Обозначение характерных точек части границы	Существующие координаты, м		Измененные (уточненные) координаты, м		Метод определения координат характерной точки	Средняя квадратическая погрешность положения характерной точки (Mt), м	Описание обозначения точки на местности (при наличии)
	X	Y	X	Y			
1	2	3	4	5	6	7	8
-	-	-	-	-	-	-	

ТЕКСТОВОЕ ОПИСАНИЕ
местоположения границ населенных пунктов, территориальных зон

Прохождение границы		Описание прохождения границы
от точки	до точки	
1	2	3
-	-	-

ГРАФИЧЕСКОЕ ОПИСАНИЕ
местоположения границ населенных пунктов, территориальных зон, особо охраняемых природных территорий, зон с особыми условиями использования территории

Тульская область, Щекинский м. р-н, МО сельское поселение Огаревское,д. Житово-Дедово

(наименование объекта, местоположение границ которого описано (далее - объект))

Раздел 1

Сведения об объекте

№ п/п	Характеристики объекта	Описание характеристик
1	2	3
1.	Местоположение объекта	Тульская область, м.р-н Щекинский, с.п Огаревское, деревня Житово-Дедово
2.	Площадь объекта +/- величина погрешности определения площади (Р +/- Дельта Р)	476482 +/- 12625 м²
3.	Иные характеристики объекта	-

Раздел 2

Сведения о местоположении границ объекта

1. Система координат МСК-71

2. Сведения о характерных точках границ объекта

Обозначение характерных точек границ	Координаты, м		Метод определения координат характерной точки	Средняя квадратическая погрешность положения характерной точки (Mt), м	Описание обозначения точки на местности (при наличии)
	X	Y			
1	2	3	4	5	6
1	715621.27	255341.46	Картометрический метод	1	-
2	715621.46	255341.30	Картометрический метод	1	-
3	715621.59	255341.44	Картометрический метод	1	-
4	715621.40	255341.61	Картометрический метод	1	-
1	715621.27	255341.46	Картометрический метод	1	-
5	715644.51	255475.21	Картометрический метод	1	-
6	715637.63	255343.12	Картометрический метод	1	-
7	715635.65	255194.83	Картометрический метод	1	-
8	715676.76	255102.90	Картометрический метод	1	-
9	715703.96	255126.86	Картометрический метод	1	-

10	715743.14	255175.44	Картометрический метод	1	-
11	715798.00	255213.51	Картометрический метод	1	-
12	715801.70	255202.77	Картометрический метод	1	-
13	715828.37	255167.62	Картометрический метод	1	-
14	715852.18	255143.09	Картометрический метод	1	-
15	715889.20	255105.94	Картометрический метод	1	-
16	715921.81	255073.16	Картометрический метод	1	-
17	715891.76	254991.68	Картометрический метод	1	-
18	715890.72	254979.54	Картометрический метод	1	-
19	715870.69	254920.26	Картометрический метод	1	-
20	715865.07	254920.86	Картометрический метод	1	-
21	715861.50	254910.46	Картометрический метод	1	-
2. Сведения о характерных точках границ объекта					
Обозначение характерных точек границ	**Координаты, м**		**Метод определения координат характерной точки**	**Средняя квадратическая погрешность положения характерной точки (Mt), м**	**Описание обозначения точки на местности (при наличии)**
	X	**Y**			
1	**2**	**3**	**4**	**5**	**6**
22	715856.60	254896.22	Картометрический метод	1	-
23	715852.16	254884.22	Картометрический метод	1	-
24	715868.06	254785.90	Картометрический метод	1	-
25	715869.29	254786.40	Картометрический метод	1	-
26	715919.10	254789.09	Картометрический метод	1	-
27	715946.19	254791.04	Картометрический метод	1	-
28	716048.25	254794.52	Картометрический метод	1	-
29	716049.16	254794.46	Картометрический метод	1	-
30	716050.15	254794.50	Картометрический метод	1	-
31	716096.92	254791.54	Картометрический метод	1	-
32	716156.16	254787.91	Картометрический метод	1	-
33	716192.39	254785.56	Картометрический метод	1	-
34	716257.89	254781.59	Картометрический метод	1	-

35	716305.64	254774.90	Картометрический метод	1	-
36	716321.30	254772.66	Картометрический метод	1	-
37	716341.08	254769.97	Картометрический метод	1	-
38	716399.09	254762.12	Картометрический метод	1	-
39	716470.70	254752.27	Картометрический метод	1	-
40	716487.61	254749.97	Картометрический метод	1	-
41	716531.35	254743.92	Картометрический метод	1	-
42	716538.34	254742.96	Картометрический метод	1	-
43	716539.09	254747.34	Картометрический метод	1	-
44	716538.94	254747.34	Картометрический метод	1	-
45	716538.94	254748.34	Картометрический метод	1	-
46	716539.26	254748.34	Картометрический метод	1	-

2. Сведения о характерных точках границ объекта

Обозначение характерных точек границ	**Координаты, м**		**Метод определения координат характерной точки**	**Средняя квадратическая погрешность положения характерной точки (Mt), м**	**Описание обозначения точки на местности (при наличии)**
	X	**Y**			
1	**2**	**3**	**4**	**5**	**6**
47	716544.90	254781.32	Картометрический метод	1	-
48	716546.56	254825.12	Картометрический метод	1	-
49	716561.77	254823.85	Картометрический метод	1	-
50	716597.42	254799.82	Картометрический метод	1	-
51	716610.45	254790.04	Картометрический метод	1	-
52	716621.54	254781.03	Картометрический метод	1	-
53	716630.92	254772.84	Картометрический метод	1	-
54	716638.31	254765.62	Картометрический метод	1	-
55	716647.33	254755.93	Картометрический метод	1	-
56	716660.14	254739.97	Картометрический метод	1	-
57	716664.19	254733.19	Картометрический метод	1	-
58	716717.19	254729.49	Картометрический метод	1	-
59	716708.58	254742.42	Картометрический метод	1	-

60	716691.64	254764.63	Картометрический метод	1	-
61	716677.61	254782.11	Картометрический метод	1	-
62	716666.93	254793.56	Картометрический метод	1	-
63	716658.08	254802.22	Картометрический метод	1	-
64	716649.31	254809.89	Картометрический метод	1	-
65	716649.11	254810.06	Картометрический метод	1	-
66	716653.62	254809.14	Картометрический метод	1	-
67	716654.16	254807.25	Картометрический метод	1	-
68	716659.87	254801.39	Картометрический метод	1	-
69	716707.26	254801.40	Картометрический метод	1	-
70	716707.32	254803.23	Картометрический метод	1	-
71	716718.00	254802.32	Картометрический метод	1	-

2. Сведения о характерных точках границ объекта

Обозначение характерных точек границ	**Координаты, м**		**Метод определения координат характерной точки**	**Средняя квадратическая погрешность положения характерной точки (Mt), м**	**Описание обозначения точки на местности (при наличии)**
	X	**Y**			
1	**2**	**3**	**4**	**5**	**6**
72	716736.65	254835.62	Картометрический метод	1	-
73	716748.06	254862.51	Картометрический метод	1	-
74	716763.60	254862.91	Картометрический метод	1	-
75	716786.76	254861.27	Картометрический метод	1	-
76	716799.50	254862.31	Картометрический метод	1	-
77	716806.26	254863.47	Картометрический метод	1	-
78	716812.76	254870.09	Картометрический метод	1	-
79	716811.78	254886.20	Картометрический метод	1	-
80	716729.51	255001.86	Картометрический метод	1	-
81	716729.71	255137.12	Картометрический метод	1	-
82	716717.06	255149.19	Картометрический метод	1	-
83	716684.76	255161.17	Картометрический метод	1	-
84	716610.03	255165.81	Картометрический метод	1	-

85	716604.02	255164.85	Картометрический метод	1	-
86	716604.22	255138.24	Картометрический метод	1	-
87	716596.45	255017.41	Картометрический метод	1	-
88	716568.40	255017.65	Картометрический метод	1	-
89	716541.91	255021.26	Картометрический метод	1	-
90	716533.34	255027.75	Картометрический метод	1	-
91	716520.05	255037.21	Картометрический метод	1	-
92	716516.14	255040.37	Картометрический метод	1	-
93	716502.52	255041.14	Картометрический метод	1	-
94	716488.91	255039.69	Картометрический метод	1	-
95	716481.13	255036.77	Картометрический метод	1	-
96	716454.53	255024.26	Картометрический метод	1	-

2. Сведения о характерных точках границ объекта

Обозначение характерных точек границ	**Координаты, м**		**Метод определения координат характерной точки**	**Средняя квадратическая погрешность положения характерной точки (Mt), м**	**Описание обозначения точки на местности (при наличии)**
	X	**Y**			
1	**2**	**3**	**4**	**5**	**6**
97	716424.17	255013.36	Картометрический метод	1	-
98	716406.91	255011.72	Картометрический метод	1	-
99	716398.13	255014.12	Картометрический метод	1	-
100	716388.54	255025.19	Картометрический метод	1	-
101	716385.24	255031.00	Картометрический метод	1	-
102	716383.73	255046.63	Картометрический метод	1	-
103	716382.94	255062.86	Картометрический метод	1	-
104	716382.41	255076.68	Картометрический метод	1	-
105	716361.65	255101.41	Картометрический метод	1	-
106	716352.85	255113.47	Картометрический метод	1	-
107	716344.26	255136.04	Картометрический метод	1	-
108	716340.34	255141.37	Картометрический метод	1	-
109	716333.62	255151.83	Картометрический метод	1	-

110	716322.91	255155.44	Картометрический метод	1	-
111	716308.06	255153.75	Картометрический метод	1	-
112	716295.92	255151.87	Картометрический метод	1	-
113	716274.12	255141.57	Картометрический метод	1	-
114	716263.93	255133.87	Картометрический метод	1	-
115	716261.63	255130.83	Картометрический метод	1	-
116	716262.00	255130.55	Картометрический метод	1	-
117	716233.77	255132.59	Картометрический метод	1	-
118	716207.47	255142.29	Картометрический метод	1	-
119	716187.95	255160.69	Картометрический метод	1	-
120	716189.64	255315.38	Картометрический метод	1	-
121	716198.53	255311.15	Картометрический метод	1	-

2. Сведения о характерных точках границ объекта

Обозначение характерных точек границ	**Координаты, м**		**Метод определения координат характерной точки**	**Средняя квадратическая погрешность положения характерной точки (Mt), м**	**Описание обозначения точки на местности (при наличии)**
	X	**Y**			
1	**2**	**3**	**4**	**5**	**6**
122	716213.40	255303.36	Картометрический метод	1	-
123	716236.18	255296.27	Картометрический метод	1	-
124	716241.93	255321.59	Картометрический метод	1	-
125	716238.95	255322.20	Картометрический метод	1	-
126	716245.49	255341.07	Картометрический метод	1	-
127	716257.82	255383.33	Картометрический метод	1	-
128	716252.55	255395.54	Картометрический метод	1	-
129	716195.53	255465.84	Картометрический метод	1	-
130	716164.01	255471.08	Картометрический метод	1	-
131	715965.51	255460.89	Картометрический метод	1	-
132	715886.21	255463.34	Картометрический метод	1	-
133	715776.19	255474.79	Картометрический метод	1	-
134	715779.80	255491.44	Картометрический метод	1	-

135	715735.13	255497.13	Картометрический метод	1	-
136	715648.10	255503.99	Картометрический метод	1	-
5	715644.51	255475.21	Картометрический метод	1	-
137	716571.71	254871.51	Картометрический метод	1	-
138	716571.15	254870.68	Картометрический метод	1	-
139	716570.32	254871.24	Картометрический метод	1	-
140	716570.88	254872.07	Картометрический метод	1	-
137	716571.71	254871.51	Картометрический метод	1	-
141	715825.05	255231.90	Картометрический метод	1	-
142	715824.19	255231.39	Картометрический метод	1	-
143	715823.68	255232.26	Картометрический метод	1	-
144	715824.54	255232.76	Картометрический метод	1	-

2. Сведения о характерных точках границ объекта

Обозначение характерных точек границ	**Координаты, м**		**Метод определения координат характерной точки**	**Средняя квадратическая погрешность положения характерной точки (Mt), м**	**Описание обозначения точки на местности (при наличии)**
	X	**Y**			
1	**2**	**3**	**4**	**5**	**6**
141	715825.05	255231.90	Картометрический метод	1	-
145	716500.37	254876.72	Картометрический метод	1	-
146	716499.83	254875.88	Картометрический метод	1	-
147	716498.99	254876.41	Картометрический метод	1	-
148	716499.52	254877.26	Картометрический метод	1	-
145	716500.37	254876.72	Картометрический метод	1	-
149	715919.66	255107.14	Картометрический метод	1	-
150	715919.13	255106.29	Картометрический метод	1	-
151	715918.28	255106.81	Картометрический метод	1	-
152	715918.81	255107.66	Картометрический метод	1	-
149	715919.66	255107.14	Картометрический метод	1	-
153	715886.38	255331.12	Картометрический метод	1	-
154	715885.39	255331.00	Картометрический метод	1	-

155	715885.27	255331.99	Картометрический метод	1	-
156	715886.26	255332.11	Картометрический метод	1	-
153	715886.38	255331.12	Картометрический метод	1	-
157	715918.66	255099.95	Картометрический метод	1	-
158	715918.14	255099.10	Картометрический метод	1	-
159	715917.29	255099.62	Картометрический метод	1	-
160	715917.81	255100.47	Картометрический метод	1	-
157	715918.66	255099.95	Картометрический метод	1	-
161	715926.27	255102.12	Картометрический метод	1	-
162	715925.75	255101.27	Картометрический метод	1	-
163	715924.90	255101.79	Картометрический метод	1	-
164	715925.42	255102.64	Картометрический метод	1	-

2. Сведения о характерных точках границ объекта

Обозначение характерных точек границ	**Координаты, м**		**Метод определения координат характерной точки**	**Средняя квадратическая погрешность положения характерной точки (Mt), м**	**Описание обозначения точки на местности (при наличии)**
	X	**Y**			
1	**2**	**3**	**4**	**5**	**6**
161	715926.27	255102.12	Картометрический метод	1	-

3. Сведения о характерных точках части (частей) границы объекта

Обозначение характерных точек части границы	**Координаты, м**		**Метод определения координат характерной точки**	**Средняя квадратическая погрешность положения характерной точки (Mt), м**	**Описание обозначения точки на местности (при наличии)**
	X	**Y**			
1	**2**	**3**	**4**	**5**	**6**
-	-	-	-	-	-

Раздел 3

Сведения о местоположении измененных (уточненных) границ объекта

1. Система координат -

2. Сведения о характерных точках границ объекта

Обозначение характерных точек границ	**Существующие координаты, м**		**Измененные (уточненные) координаты, м**		**Метод определения координат характерной точки**	**Средняя квадратическая погрешность положения характерной точки (Mt), м**	**Описание обозначения точки на местности (при наличии)**
	X	**Y**	**X**	**Y**			

1	2	3	4	5	6	7	8
-	-	-	-	-	-	-	

3. Сведения о характерных точках части (частей) границы объекта

Обозначение характерных точек части границы	Существующие координаты, м		Измененные (уточненные) координаты, м		Метод определения координат характерной точки	Средняя квадратическая погрешность положения характерной точки (Mt), м	Описание обозначения точки на местности (при наличии)
	X	Y	X	Y			
1	2	3	4	5	6	7	8
-	-	-	-	-	-	-	

ТЕКСТОВОЕ ОПИСАНИЕ
местоположения границ населенных пунктов, территориальных зон

Прохождение границы		Описание прохождения границы
от точки	до точки	
1	2	3
-	-	-

ГРАФИЧЕСКОЕ ОПИСАНИЕ
местоположения границ населенных пунктов, территориальных зон, особо охраняемых природных территорий, зон с особыми условиями использования территории

Тульская область, Щекинский м. р-н, МО сельское поселение Огаревское, д. Житово-Лихачево

(наименование объекта, местоположение границ которого описано (далее - объект))

Раздел 1

Сведения об объекте

№ п/п	Характеристики объекта	Описание характеристик
1	2	3
1.	Местоположение объекта	Тульская область, м.р-н Щекинский, с.п Огаревское, деревня Житово-Лихачево
2.	Площадь объекта +/- величина погрешности определения площади (Р +/- Дельта Р)	218764 +/- 12625 м²
3.	Иные характеристики объекта	-

Раздел 2

Сведения о местоположении границ объекта

1. Система координат МСК-71

2. Сведения о характерных точках границ объекта

Обозначение характерных точек границ	Координаты, м		Метод определения координат характерной точки	Средняя квадратическая погрешность положения характерной точки (Mt), м	Описание обозначения точки на местности (при наличии)
	X	Y			
1	2	3	4	5	6
1	715138.22	254735.20	Картометрический метод	1	-
2	715277.65	254739.39	Картометрический метод	1	-
3	715277.54	254738.97	Картометрический метод	1	-
4	715297.84	254738.73	Картометрический метод	1	-
5	715298.20	254740.01	Картометрический метод	1	-
6	715537.02	254747.18	Картометрический метод	1	-
7	715541.55	254747.37	Картометрический метод	1	-
8	715600.60	254748.25	Картометрический метод	1	-
9	715620.80	254765.89	Картометрический метод	1	-
10	715622.02	254766.00	Картометрический метод	1	-

11	715623.91	254794.58	Картометрический метод	1	-
12	715625.37	254798.95	Картометрический метод	1	-
13	715626.29	254798.62	Картометрический метод	1	-
14	715660.79	254893.02	Картометрический метод	1	-
15	715663.01	254892.45	Картометрический метод	1	-
16	715663.77	254896.72	Картометрический метод	1	-
17	715662.87	254897.07	Картометрический метод	1	-
18	715668.67	254926.14	Картометрический метод	1	-
19	715676.57	254937.18	Картометрический метод	1	-
20	715679.38	254948.68	Картометрический метод	1	-
21	715671.57	254950.01	Картометрический метод	1	-
22	715657.75	254951.42	Картометрический метод	1	-
2. Сведения о характерных точках границ объекта					
Обозначение характерных точек границ	**Координаты, м**		**Метод определения координат характерной точки**	**Средняя квадратическая погрешность положения характерной точки (Mt), м**	**Описание обозначения точки на местности (при наличии)**
	X	**Y**			
1	**2**	**3**	**4**	**5**	**6**
23	715657.75	254951.38	Картометрический метод	1	-
24	715651.81	254952.68	Картометрический метод	1	-
25	715503.16	254946.67	Картометрический метод	1	-
26	715284.70	254948.20	Картометрический метод	1	-
27	715170.56	254929.04	Картометрический метод	1	-
28	715134.88	254922.35	Картометрический метод	1	-
29	715056.61	254918.46	Картометрический метод	1	-
30	714976.09	254914.65	Картометрический метод	1	-
31	714963.35	254920.74	Картометрический метод	1	-
32	714954.00	254935.67	Картометрический метод	1	-
33	714892.23	254996.10	Картометрический метод	1	-
34	714857.68	255020.49	Картометрический метод	1	-
35	714851.19	255025.34	Картометрический метод	1	-

36	714781.94	255077.29	Картометрический метод	1	-
37	714638.67	255208.74	Картометрический метод	1	-
38	714619.42	255219.40	Картометрический метод	1	-
39	714504.02	255251.54	Картометрический метод	1	-
40	714471.98	255225.26	Картометрический метод	1	-
41	714451.64	255207.50	Картометрический метод	1	-
42	714419.63	255173.19	Картометрический метод	1	-
43	714421.70	255144.62	Картометрический метод	1	-
44	714539.56	255107.66	Картометрический метод	1	-
45	714631.70	255054.20	Картометрический метод	1	-
46	714721.72	254952.21	Картометрический метод	1	-
47	714781.47	254903.53	Картометрический метод	1	-
2. Сведения о характерных точках границ объекта					
Обозначение характерных точек границ	**Координаты, м**		**Метод определения координат характерной точки**	**Средняя квадратическая погрешность положения характерной точки (Mt), м**	**Описание обозначения точки на местности (при наличии)**
	X	**Y**			
1	**2**	**3**	**4**	**5**	**6**
48	714808.61	254885.21	Картометрический метод	1	-
49	714808.77	254885.11	Картометрический метод	1	-
50	714816.16	254880.12	Картометрический метод	1	-
51	714816.26	254880.28	Картометрический метод	1	-
52	714822.64	254876.18	Картометрический метод	1	-
53	714823.44	254875.19	Картометрический метод	1	-
54	714823.79	254874.96	Картометрический метод	1	-
55	714823.73	254874.84	Картометрический метод	1	-
56	714899.48	254782.12	Картометрический метод	1	-
57	714930.81	254753.10	Картометрический метод	1	-
58	715077.18	254739.32	Картометрический метод	1	-
1	715138.22	254735.20	Картометрический метод	1	-
3. Сведения о характерных точках части (частей) границы объекта					

Обозначение характерных точек части границы	Координаты, м		Метод определения координат характерной точки	Средняя квадратическая погрешность положения характерной точки (Mt), м	Описание обозначения точки на местности (при наличии)
	X	Y			
1	2	3	4	5	6
-	-	-	-	-	-

Раздел 3

Сведения о местоположении измененных (уточненных) границ объекта

1. Система координат -

2. Сведения о характерных точках границ объекта

Обозначение характерных точек границ	Существующие координаты, м		Измененные (уточненные) координаты, м		Метод определения координат характерной точки	Средняя квадратическая погрешность положения характерной точки (Mt), м	Описание обозначения точки на местности (при наличии)
	X	Y	X	Y			
1	2	3	4	5	6	7	8
-	-	-	-	-	-	-	

3. Сведения о характерных точках части (частей) границы объекта

Обозначение характерных точек части границы	Существующие координаты, м		Измененные (уточненные) координаты, м		Метод определения координат характерной точки	Средняя квадратическая погрешность положения характерной точки (Mt), м	Описание обозначения точки на местности (при наличии)
	X	Y	X	Y			
1	2	3	4	5	6	7	8
-	-	-	-	-	-	-	

ТЕКСТОВОЕ ОПИСАНИЕ
местоположения границ населенных пунктов, территориальных зон

Прохождение границы		Описание прохождения границы
от точки	до точки	
1	2	3
-	-	-

ГРАФИЧЕСКОЕ ОПИСАНИЕ
местоположения границ населенных пунктов, территориальных зон, особо охраняемых природных территорий, зон с особыми условиями использования территории

Тульская область, Щекинский м. р-н, МО сельское поселение Огаревское, д. Заречье

(наименование объекта, местоположение границ которого описано (далее - объект))

Раздел 1

Сведения об объекте

№ п/п	Характеристики объекта	Описание характеристик
1	2	3
1.	Местоположение объекта	Тульская область, м.р-н Щекинский, с.п Огаревское, деревня Заречье
2.	Площадь объекта +/- величина погрешности определения площади (Р +/- Дельта Р)	161152 +/- 12625 м²
3.	Иные характеристики объекта	-

Раздел 2

Сведения о местоположении границ объекта

1. Система координат МСК-71

2. Сведения о характерных точках границ объекта

Обозначение характерных точек границ	Координаты, м		Метод определения координат характерной точки	Средняя квадратическая погрешность положения характерной точки (Mt), м	Описание обозначения точки на местности (при наличии)
	X	Y			
1	2	3	4	5	6
1	710899.57	268597.13	Картометрический метод	1	-
2	710913.82	268610.25	Картометрический метод	1	-
3	710913.84	268610.25	Картометрический метод	1	-
4	710955.80	268636.55	Картометрический метод	1	-
5	711007.37	268702.27	Картометрический метод	1	-
6	711038.63	268762.55	Картометрический метод	1	-
7	711081.60	268832.72	Картометрический метод	1	-
8	711147.49	268888.15	Картометрический метод	1	-
9	711188.47	268922.22	Картометрический метод	1	-
10	711203.59	268952.79	Картометрический метод	1	-

11	711203.60	268952.81	Картометрический метод	1	-
12	711210.75	268949.18	Картометрический метод	1	-
13	711230.42	268970.90	Картометрический метод	1	-
14	711215.95	268977.81	Картометрический метод	1	-
15	711260.52	269068.03	Картометрический метод	1	-
16	711271.33	269064.06	Картометрический метод	1	-
17	711276.38	269081.58	Картометрический метод	1	-
18	711268.74	269084.66	Картометрический метод	1	-
19	711307.70	269163.52	Картометрический метод	1	-
20	711286.02	269191.02	Картометрический метод	1	-
21	711309.58	269209.59	Картометрический метод	1	-
22	711322.42	269193.30	Картометрический метод	1	-
2. Сведения о характерных точках границ объекта					
Обозначение характерных точек границ	**Координаты, м**		**Метод определения координат характерной точки**	**Средняя квадратическая погрешность положения характерной точки (Mt), м**	**Описание обозначения точки на местности (при наличии)**
	X	**Y**			
1	**2**	**3**	**4**	**5**	**6**
23	711334.56	269217.87	Картометрический метод	1	-
24	711327.61	269236.74	Картометрический метод	1	-
25	711307.73	269260.19	Картометрический метод	1	-
26	711267.66	269288.24	Картометрический метод	1	-
27	711248.90	269289.97	Картометрический метод	1	-
28	711232.88	269282.99	Картометрический метод	1	-
29	711210.90	269263.07	Картометрический метод	1	-
30	711093.52	269147.73	Картометрический метод	1	-
31	710930.46	268973.80	Картометрический метод	1	-
32	710742.87	268803.10	Картометрический метод	1	-
33	710691.63	268760.47	Картометрический метод	1	-
34	710741.59	268717.82	Картометрический метод	1	-
35	710811.58	268660.39	Картометрический метод	1	-

36	710867.29	268614.74	Картометрический метод	1	-
37	710883.75	268610.81	Картометрический метод	1	-
1	710899.57	268597.13	Картометрический метод	1	-

3. Сведения о характерных точках части (частей) границы объекта

Обозначение характерных точек части границы	Координаты, м		Метод определения координат характерной точки	Средняя квадратическая погрешность положения характерной точки (Mt), м	Описание обозначения точки на местности (при наличии)
	X	Y			
1	2	3	4	5	6
-	-	-	-	-	-

Раздел 3

Сведения о местоположении измененных (уточненных) границ объекта

1. Система координат -

2. Сведения о характерных точках границ объекта

Обозначение характерных точек границ	Существующие координаты, м		Измененные (уточненные) координаты, м		Метод определения координат характерной точки	Средняя квадратическая погрешность положения характерной точки (Mt), м	Описание обозначения точки на местности (при наличии)
	X	Y	X	Y			
1	2	3	4	5	6	7	8
-	-	-	-	-	-	-	

3. Сведения о характерных точках части (частей) границы объекта

Обозначение характерных точек части границы	Существующие координаты, м		Измененные (уточненные) координаты, м		Метод определения координат характерной точки	Средняя квадратическая погрешность положения характерной точки (Mt), м	Описание обозначения точки на местности (при наличии)
	X	Y	X	Y			
1	2	3	4	5	6	7	8
-	-	-	-	-	-	-	

ТЕКСТОВОЕ ОПИСАНИЕ
местоположения границ населенных пунктов, территориальных зон

Прохождение границы		Описание прохождения границы
от точки	до точки	
1	2	3
-	-	-

ГРАФИЧЕСКОЕ ОПИСАНИЕ
местоположения границ населенных пунктов, территориальных зон, особо охраняемых природных территорий, зон с особыми условиями использования территории

Тульская область, Щекинский м. р-н, МО сельское поселение Огаревское, д. Ивановка

(наименование объекта, местоположение границ которого описано (далее - объект))

Раздел 1

Сведения об объекте

№ п/п	Характеристики объекта	Описание характеристик
1	2	3
1.	Местоположение объекта	Тульская область, м.р-н Щекинский, с.п Огаревское, деревня Ивановка
2.	Площадь объекта +/- величина погрешности определения площади (Р +/- Дельта Р)	33220 +/- 12625 м²
3.	Иные характеристики объекта	-

Раздел 2

Сведения о местоположении границ объекта

1. Система координат МСК-71

2. Сведения о характерных точках границ объекта

Обозначение характерных точек границ	Координаты, м		Метод определения координат характерной точки	Средняя квадратическая погрешность положения характерной точки (Mt), м	Описание обозначения точки на местности (при наличии)
	X	Y			
1	2	3	4	5	6
1	701439.91	265715.06	Картометрический метод	1	-
2	701448.67	265719.32	Картометрический метод	1	-
3	701466.10	265727.79	Картометрический метод	1	-
4	701443.48	265796.15	Картометрический метод	1	-
5	701435.01	265889.54	Картометрический метод	1	-
6	701430.52	265939.02	Картометрический метод	1	-
7	701444.52	266008.84	Картометрический метод	1	-
8	701404.15	266074.03	Картометрический метод	1	-
9	701247.25	265956.20	Картометрический метод	1	-

10	701253.43	265904.60	Картометрический метод	1	-
11	701296.97	265871.26	Картометрический метод	1	-
12	701361.11	265870.26	Картометрический метод	1	-
13	701385.99	265861.26	Картометрический метод	1	-
14	701415.99	265781.94	Картометрический метод	1	-
15	701426.22	265727.54	Картометрический метод	1	-
1	701439.91	265715.06	Картометрический метод	1	-

3. Сведения о характерных точках части (частей) границы объекта

Обозначение характерных точек части границы	Координаты, м		Метод определения координат характерной точки	Средняя квадратическая погрешность положения характерной точки (Mt), м	Описание обозначения точки на местности (при наличии)
	X	Y			
1	2	3	4	5	6
-	-	-	-	-	-

Раздел 3

Сведения о местоположении измененных (уточненных) границ объекта

1. Система координат -

2. Сведения о характерных точках границ объекта

Обозначение характерных точек границ	Существующие координаты, м		Измененные (уточненные) координаты, м		Метод определения координат характерной точки	Средняя квадратическая погрешность положения характерной точки (Mt), м	Описание обозначения точки на местности (при наличии)
	X	Y	X	Y			
1	2	3	4	5	6	7	8
-	-	-	-	-	-	-	

3. Сведения о характерных точках части (частей) границы объекта

Обозначение характерных точек части границы	Существующие координаты, м		Измененные (уточненные) координаты, м		Метод определения координат характерной точки	Средняя квадратическая погрешность положения характерной точки (Mt), м	Описание обозначения точки на местности (при наличии)
	X	Y	X	Y			
1	2	3	4	5	6	7	8
-	-	-	-	-	-	-	

ТЕКСТОВОЕ ОПИСАНИЕ
местоположения границ населенных пунктов, территориальных зон

Прохождение границы		Описание прохождения границы
от точки	до точки	
1	2	3

ГРАФИЧЕСКОЕ ОПИСАНИЕ
местоположения границ населенных пунктов, территориальных зон, особо охраняемых природных территорий, зон с особыми условиями использования территории

Тульская область, Щекинский м. р-н, МО сельское поселение Огаревское, д. Коровики

(наименование объекта, местоположение границ которого описано (далее - объект))

Раздел 1

Сведения об объекте

№ п/п	Характеристики объекта	Описание характеристик
1	2	3
1.	Местоположение объекта	Тульская область, м.р-н Щекинский, с.п Огаревское, деревня Коровики
2.	Площадь объекта +/- величина погрешности определения площади (Р +/- Дельта Р)	351958 +/- 12625 м²
3.	Иные характеристики объекта	-

Раздел 2

Сведения о местоположении границ объекта

1. Система координат МСК-71

2. Сведения о характерных точках границ объекта

Обозначение характерных точек границ	Координаты, м		Метод определения координат характерной точки	Средняя квадратическая погрешность положения характерной точки (Mt), м	Описание обозначения точки на местности (при наличии)
	X	Y			
1	2	3	4	5	6
1	717891.32	264106.33	Картометрический метод	1	-
2	717889.07	264142.00	Картометрический метод	1	-
3	717894.29	264158.71	Картометрический метод	1	-
4	717891.28	264211.97	Картометрический метод	1	-
5	717876.49	264263.40	Картометрический метод	1	-
6	717877.06	264272.41	Картометрический метод	1	-
7	717890.70	264273.45	Картометрический метод	1	-
8	717926.20	264289.49	Картометрический метод	1	-
9	717930.10	264297.26	Картометрический метод	1	-

10	717963.48	264328.95	Картометрический метод	1	-
11	717947.50	264340.40	Картометрический метод	1	-
12	717935.81	264332.89	Картометрический метод	1	-
13	717933.94	264331.69	Картометрический метод	1	-
14	717877.21	264306.78	Картометрический метод	1	-
15	717829.25	264315.67	Картометрический метод	1	-
16	717809.39	264319.56	Картометрический метод	1	-
17	717797.72	264320.83	Картометрический метод	1	-
18	717777.99	264322.97	Картометрический метод	1	-
19	717752.19	264326.76	Картометрический метод	1	-
20	717715.28	264332.19	Картометрический метод	1	-
21	717679.43	264348.29	Картометрический метод	1	-
22	717665.84	264354.39	Картометрический метод	1	-
2. Сведения о характерных точках границ объекта					
Обозначение характерных точек границ	**Координаты, м**		**Метод определения координат характерной точки**	**Средняя квадратическая погрешность положения характерной точки (Mt), м**	**Описание обозначения точки на местности (при наличии)**
	X	**Y**			
1	**2**	**3**	**4**	**5**	**6**
23	717531.40	264418.46	Картометрический метод	1	-
24	717413.59	264413.25	Картометрический метод	1	-
25	717413.58	264413.25	Картометрический метод	1	-
26	717395.08	264405.96	Картометрический метод	1	-
27	717373.52	264397.46	Картометрический метод	1	-
28	717266.34	264228.37	Картометрический метод	1	-
29	717402.07	264233.61	Картометрический метод	1	-
30	717478.15	264298.65	Картометрический метод	1	-
31	717535.00	264164.48	Картометрический метод	1	-
32	717534.66	264162.19	Картометрический метод	1	-
33	717535.47	264161.96	Картометрический метод	1	-
34	717536.23	264161.75	Картометрический метод	1	-

35	717549.80	264129.91	Картометрический метод	1	-
36	717550.23	264129.73	Картометрический метод	1	-
37	717558.83	264129.17	Картометрический метод	1	-
38	717589.32	264120.64	Картометрический метод	1	-
39	717644.46	264257.61	Картометрический метод	1	-
40	717645.97	264255.52	Картометрический метод	1	-
41	717655.77	264236.89	Картометрический метод	1	-
42	717657.04	264227.84	Картометрический метод	1	-
43	717688.17	264226.63	Картометрический метод	1	-
44	717686.59	264236.71	Картометрический метод	1	-
45	717686.82	264247.06	Картометрический метод	1	-
46	717685.12	264257.44	Картометрический метод	1	-
47	717678.54	264277.56	Картометрический метод	1	-
2. Сведения о характерных точках границ объекта					
Обозначение характерных точек границ	**Координаты, м**		**Метод определения координат характерной точки**	**Средняя квадратическая погрешность положения характерной точки (Mt), м**	**Описание обозначения точки на местности (при наличии)**
	X	**Y**			
1	**2**	**3**	**4**	**5**	**6**
48	717678.85	264314.82	Картометрический метод	1	-
49	717678.97	264315.38	Картометрический метод	1	-
50	717685.83	264330.40	Картометрический метод	1	-
51	717710.42	264298.54	Картометрический метод	1	-
52	717708.52	264283.71	Картометрический метод	1	-
53	717727.77	264184.36	Картометрический метод	1	-
54	717727.91	264184.34	Картометрический метод	1	-
55	717728.00	264183.86	Картометрический метод	1	-
56	717779.31	264176.79	Картометрический метод	1	-
57	717788.17	264175.57	Картометрический метод	1	-
58	717785.24	264146.16	Картометрический метод	1	-
59	717784.94	264146.18	Картометрический метод	1	-

60	717783.91	264135.45	Картометрический метод	1	-
61	717782.93	264125.18	Картометрический метод	1	-
62	717782.41	264117.65	Картометрический метод	1	-
63	717759.63	264118.91	Картометрический метод	1	-
64	717760.60	264107.03	Картометрический метод	1	-
65	717762.40	264084.99	Картометрический метод	1	-
66	717769.32	264023.85	Картометрический метод	1	-
67	717806.49	263967.42	Картометрический метод	1	-
68	717807.34	263967.19	Картометрический метод	1	-
69	717807.33	263966.57	Картометрический метод	1	-
70	717833.88	263959.75	Картометрический метод	1	-
71	717844.43	263956.80	Картометрический метод	1	-
72	717881.45	263956.36	Картометрический метод	1	-
2. Сведения о характерных точках границ объекта					
Обозначение характерных точек границ	**Координаты, м**		**Метод определения координат характерной точки**	**Средняя квадратическая погрешность положения характерной точки (Mt), м**	**Описание обозначения точки на местности (при наличии)**
	X	**Y**			
1	**2**	**3**	**4**	**5**	**6**
73	717911.53	264035.11	Картометрический метод	1	-
1	717891.32	264106.33	Картометрический метод	1	-
74	717501.51	264268.91	Картометрический метод	1	-
75	717509.33	264268.89	Картометрический метод	1	-
76	717509.37	264261.00	Картометрический метод	1	-
77	717501.56	264261.03	Картометрический метод	1	-
74	717501.51	264268.91	Картометрический метод	1	-
78	717347.09	264335.00	Картометрический метод	1	-
79	717352.47	264332.22	Картометрический метод	1	-
80	717349.55	264326.96	Картометрический метод	1	-
81	717344.18	264329.73	Картометрический метод	1	-
78	717347.09	264335.00	Картометрический метод	1	-

82	718087.43	264340.17	Картометрический метод	1	-
83	718104.40	264396.94	Картометрический метод	1	-
84	718147.41	264504.70	Картометрический метод	1	-
85	718080.44	264522.70	Картометрический метод	1	-
86	718025.98	264548.86	Картометрический метод	1	-
87	718009.63	264559.40	Картометрический метод	1	-
88	717862.78	264559.44	Картометрический метод	1	-
89	717868.49	264581.88	Картометрический метод	1	-
90	717773.96	264608.41	Картометрический метод	1	-
91	717766.49	264580.47	Картометрический метод	1	-
92	717736.24	264589.48	Картометрический метод	1	-
93	717718.09	264572.64	Картометрический метод	1	-
94	717653.72	264431.68	Картометрический метод	1	-

2. Сведения о характерных точках границ объекта

Обозначение характерных точек границ	**Координаты, м**		**Метод определения координат характерной точки**	**Средняя квадратическая погрешность положения характерной точки (Mt), м**	**Описание обозначения точки на местности (при наличии)**
	X	**Y**			
1	**2**	**3**	**4**	**5**	**6**
95	717640.90	264391.16	Картометрический метод	1	-
96	717665.87	264367.50	Картометрический метод	1	-
97	717665.89	264367.48	Картометрический метод	1	-
98	717668.26	264369.42	Картометрический метод	1	-
99	717678.82	264378.09	Картометрический метод	1	-
100	717719.39	264359.98	Картометрический метод	1	-
101	717726.73	264362.11	Картометрический метод	1	-
102	717729.33	264362.87	Картометрический метод	1	-
103	717739.21	264351.44	Картометрический метод	1	-
104	717780.55	264332.78	Картометрический метод	1	-
105	717809.03	264329.67	Картометрический метод	1	-
106	717810.70	264329.49	Картометрический метод	1	-

107	717812.13	264329.20	Картометрический метод	1	-
108	717828.99	264325.83	Картометрический метод	1	-
109	717839.42	264329.05	Картометрический метод	1	-
110	717848.41	264331.82	Картометрический метод	1	-
111	717865.55	264335.54	Картометрический метод	1	-
112	717895.01	264341.94	Картометрический метод	1	-
113	717908.43	264341.90	Картометрический метод	1	-
114	717981.84	264375.22	Картометрический метод	1	-
115	718009.47	264372.22	Картометрический метод	1	-
116	718009.47	264361.02	Картометрический метод	1	-
117	718009.47	264339.35	Картометрический метод	1	-
118	718022.03	264340.80	Картометрический метод	1	-
119	718023.52	264340.21	Картометрический метод	1	-
2. Сведения о характерных точках границ объекта					
Обозначение характерных точек границ	**Координаты, м**		**Метод определения координат характерной точки**	**Средняя квадратическая погрешность положения характерной точки (Mt), м**	**Описание обозначения точки на местности (при наличии)**
	X	**Y**			
1	**2**	**3**	**4**	**5**	**6**
120	718074.24	264320.05	Картометрический метод	1	-
121	718099.21	264310.12	Картометрический метод	1	-
122	718087.38	264340.19	Картометрический метод	1	-
82	718087.43	264340.17	Картометрический метод	1	-
123	718074.60	264179.89	Картометрический метод	1	-
124	718096.89	264211.06	Картометрический метод	1	-
125	718084.93	264213.23	Картометрический метод	1	-
126	718093.21	264229.22	Картометрический метод	1	-
127	718110.08	264221.63	Картометрический метод	1	-
128	718138.91	264242.71	Картометрический метод	1	-
129	718070.57	264240.11	Картометрический метод	1	-
130	718021.95	264238.26	Картометрический метод	1	-

131	718023.40	264231.98	Картометрический метод	1	-
132	718025.60	264167.62	Картометрический метод	1	-
133	718014.36	264084.45	Картометрический метод	1	-
134	718025.55	264073.84	Картометрический метод	1	-
135	718049.30	264130.80	Картометрический метод	1	-
136	718060.06	264129.41	Картометрический метод	1	-
137	718070.76	264180.38	Картометрический метод	1	-
123	718074.60	264179.89	Картометрический метод	1	-
138	718121.98	264291.25	Картометрический метод	1	-
139	718020.89	264330.54	Картометрический метод	1	-
140	718017.34	264329.86	Картометрический метод	1	-
141	718017.34	264329.87	Картометрический метод	1	-
142	718011.26	264328.70	Картометрический метод	1	-
2. Сведения о характерных точках границ объекта					
Обозначение характерных точек границ	**Координаты, м**		**Метод определения координат характерной точки**	**Средняя квадратическая погрешность положения характерной точки (Mt), м**	**Описание обозначения точки на местности (при наличии)**
	X	**Y**			
1	**2**	**3**	**4**	**5**	**6**
143	718013.60	264319.33	Картометрический метод	1	-
144	718028.80	264258.44	Картометрический метод	1	-
145	718162.80	264269.76	Картометрический метод	1	-
146	718130.74	264281.08	Картометрический метод	1	-
147	718129.14	264286.29	Картометрический метод	1	-
138	718121.98	264291.25	Картометрический метод	1	-
148	718483.84	264252.76	Картометрический метод	1	-
149	718443.92	264255.32	Картометрический метод	1	-
150	718410.68	264257.45	Картометрический метод	1	-
151	718410.56	264257.46	Картометрический метод	1	-
152	718404.00	264257.88	Картометрический метод	1	-
153	718364.08	264260.44	Картометрический метод	1	-

154	718362.73	264244.46	Картометрический метод	1	-
155	718347.42	264244.17	Картометрический метод	1	-
156	718281.49	264246.01	Картометрический метод	1	-
157	718297.35	264242.24	Картометрический метод	1	-
158	718296.76	264238.66	Картометрический метод	1	-
159	718296.25	264235.47	Картометрический метод	1	-
160	718296.24	264235.47	Картометрический метод	1	-
161	718296.24	264235.46	Картометрический метод	1	-
162	718275.93	264239.85	Картометрический метод	1	-
163	718243.94	264246.76	Картометрический метод	1	-
164	718241.93	264240.30	Картометрический метод	1	-
165	718240.00	264234.06	Картометрический метод	1	-
166	718230.31	264236.43	Картометрический метод	1	-
2. Сведения о характерных точках границ объекта					
Обозначение характерных точек границ	**Координаты, м**		**Метод определения координат характерной точки**	**Средняя квадратическая погрешность положения характерной точки (Mt), м**	**Описание обозначения точки на местности (при наличии)**
	X	**Y**			
1	**2**	**3**	**4**	**5**	**6**
167	718233.13	264249.15	Картометрический метод	1	-
168	718212.94	264254.62	Картометрический метод	1	-
169	718212.12	264250.95	Картометрический метод	1	-
170	718183.75	264251.90	Картометрический метод	1	-
171	718113.04	264195.26	Картометрический метод	1	-
172	718102.60	264201.17	Картометрический метод	1	-
173	718049.16	264074.89	Картометрический метод	1	-
174	718044.93	264078.52	Картометрический метод	1	-
175	718032.73	264049.95	Картометрический метод	1	-
176	718032.72	264049.94	Картометрический метод	1	-
177	718026.13	264034.51	Картометрический метод	1	-
178	718016.48	264011.93	Картометрический метод	1	-

179	718014.46	264007.20	Картометрический метод	1	-
180	718025.97	263998.63	Картометрический метод	1	-
181	718047.98	263982.25	Картометрический метод	1	-
182	718096.79	263957.68	Картометрический метод	1	-
183	718117.45	263961.37	Картометрический метод	1	-
184	718118.04	263959.89	Картометрический метод	1	-
185	718112.26	263956.64	Картометрический метод	1	-
186	718090.03	263943.18	Картометрический метод	1	-
187	718101.66	263923.56	Картометрический метод	1	-
188	718126.91	263937.68	Картометрический метод	1	-
189	718135.57	263916.01	Картометрический метод	1	-
190	718147.50	263893.48	Картометрический метод	1	-
191	718150.03	263888.59	Картометрический метод	1	-
2. Сведения о характерных точках границ объекта					
Обозначение характерных точек границ	**Координаты, м**		**Метод определения координат характерной точки**	**Средняя квадратическая погрешность положения характерной точки (Mt), м**	**Описание обозначения точки на местности (при наличии)**
	X	**Y**			
1	**2**	**3**	**4**	**5**	**6**
192	718161.25	263873.48	Картометрический метод	1	-
193	718173.99	263873.92	Картометрический метод	1	-
194	718191.51	263870.39	Картометрический метод	1	-
195	718201.38	263890.15	Картометрический метод	1	-
196	718220.07	263899.21	Картометрический метод	1	-
197	718518.04	264109.14	Картометрический метод	1	-
198	718527.20	264243.31	Картометрический метод	1	-
199	718483.24	264245.49	Картометрический метод	1	-
148	718483.84	264252.76	Картометрический метод	1	-
3. Сведения о характерных точках части (частей) границы объекта					
Обозначение характерных точек части границы	**Координаты, м**		**Метод определения координат**	**Средняя квадратическая погрешность**	**Описание обозначения точки на**

	X	Y	характерной точки	положения характерной точки (Mt), м	местности (при наличии)
1	2	3	4	5	6
-	-	-	-	-	-

Раздел 3

Сведения о местоположении измененных (уточненных) границ объекта

1. Система координат -

2. Сведения о характерных точках границ объекта

Обозначение характерных точек границ	Существующие координаты, м		Измененные (уточненные) координаты, м		Метод определения координат характерной точки	Средняя квадратическая погрешность положения характерной точки (Mt), м	Описание обозначения точки на местности (при наличии)
	X	Y	X	Y			
1	2	3	4	5	6	7	8
-	-	-	-	-	-	-	

3. Сведения о характерных точках части (частей) границы объекта

Обозначение характерных точек части границы	Существующие координаты, м		Измененные (уточненные) координаты, м		Метод определения координат характерной точки	Средняя квадратическая погрешность положения характерной точки (Mt), м	Описание обозначения точки на местности (при наличии)
	X	Y	X	Y			
1	2	3	4	5	6	7	8
-	-	-	-	-	-	-	

ТЕКСТОВОЕ ОПИСАНИЕ местоположения границ населенных пунктов, территориальных зон

Прохождение границы		Описание прохождения границы
от точки	до точки	
1	2	3
-	-	-

ГРАФИЧЕСКОЕ ОПИСАНИЕ
местоположения границ населенных пунктов, территориальных зон, особо охраняемых природных территорий, зон с особыми условиями использования территории

Тульская область, Щекинский м. р-н, МО сельское поселение Огаревское, д. Красногорка

(наименование объекта, местоположение границ которого описано (далее - объект))

Раздел 1

Сведения об объекте

№ п/п	Характеристики объекта	Описание характеристик
1	2	3
1.	Местоположение объекта	Тульская область, м.р-н Щекинский, с.п Огаревское, деревня Красногорка
2.	Площадь объекта +/- величина погрешности определения площади (Р +/- Дельта Р)	43753 +/- 12625 м²
3.	Иные характеристики объекта	-

Раздел 2

Сведения о местоположении границ объекта

1. Система координат МСК-71

2. Сведения о характерных точках границ объекта

Обозначение характерных точек границ	Координаты, м		Метод определения координат характерной точки	Средняя квадратическая погрешность положения характерной точки (Mt), м	Описание обозначения точки на местности (при наличии)
	X	Y			
1	2	3	4	5	6
1	713623.56	256996.31	Картометрический метод	1	-
2	713630.31	257082.03	Картометрический метод	1	-
3	713655.03	257302.38	Картометрический метод	1	-
4	713654.26	257328.42	Картометрический метод	1	-
5	713577.99	257321.73	Картометрический метод	1	-
6	713566.17	257320.69	Картометрический метод	1	-
7	713564.90	257268.35	Картометрический метод	1	-
8	713520.59	257173.93	Картометрический метод	1	-
9	713503.70	257134.97	Картометрический метод	1	-

10	713488.51	257099.15	Картометрический метод	1	-
11	713468.94	257060.95	Картометрический метод	1	-
12	713448.64	257019.27	Картометрический метод	1	-
13	713501.34	256989.57	Картометрический метод	1	-
14	713507.33	256986.77	Картометрический метод	1	-
15	713525.58	256980.31	Картометрический метод	1	-
16	713586.21	256964.37	Картометрический метод	1	-
17	713605.93	256964.61	Картометрический метод	1	-
18	713621.39	256977.15	Картометрический метод	1	-
1	713623.56	256996.31	Картометрический метод	1	-

3. Сведения о характерных точках части (частей) границы объекта

Обозначение характерных точек части границы	Координаты, м		Метод определения координат характерной точки	Средняя квадратическая погрешность положения характерной точки (Mt), м	Описание обозначения точки на местности (при наличии)
	X	Y			
1	2	3	4	5	6
-	-	-	-	-	-

Раздел 3

Сведения о местоположении измененных (уточненных) границ объекта

1. Система координат -

2. Сведения о характерных точках границ объекта

Обозначение характерных точек границ	Существующие координаты, м		Измененные (уточненные) координаты, м		Метод определения координат характерной точки	Средняя квадратическая погрешность положения характерной точки (Mt), м	Описание обозначения точки на местности (при наличии)
	X	Y	X	Y			
1	2	3	4	5	6	7	8
-	-	-	-	-	-	-	

3. Сведения о характерных точках части (частей) границы объекта

Обозначение характерных точек части границы	Существующие координаты, м		Измененные (уточненные) координаты, м		Метод определения координат характерной точки	Средняя квадратическая погрешность положения характерной точки (Mt), м	Описание обозначения точки на местности (при наличии)
	X	Y	X	Y			
1	2	3	4	5	6	7	8
-	-	-	-	-	-	-	

ТЕКСТОВОЕ ОПИСАНИЕ местоположения границ населенных пунктов, территориальных зон		
Прохождение границы		**Описание прохождения границы**
от точки	**до точки**	
1	**2**	**3**
-	-	-

ГРАФИЧЕСКОЕ ОПИСАНИЕ
местоположения границ населенных пунктов, территориальных зон, особо охраняемых природных территорий, зон с особыми условиями использования территории

Тульская область, Щекинский м. р-н, МО сельское поселение Огаревское, д. Кресты

(наименование объекта, местоположение границ которого описано (далее - объект))

Раздел 1

Сведения об объекте

№ п/п	Характеристики объекта	Описание характеристик
1	2	3
1.	Местоположение объекта	Тульская область, м.р-н Щекинский, с.п Огаревское, деревня Кресты
2.	Площадь объекта +/- величина погрешности определения площади (Р +/- Дельта Р)	324703 +/- 12625 м²
3.	Иные характеристики объекта	-

Раздел 2

Сведения о местоположении границ объекта

1. Система координат МСК-71

2. Сведения о характерных точках границ объекта

Обозначение характерных точек границ	Координаты, м		Метод определения координат характерной точки	Средняя квадратическая погрешность положения характерной точки (Mt), м	Описание обозначения точки на местности (при наличии)
	X	Y			
1	2	3	4	5	6
1	719940.78	254919.90	Картометрический метод	1	-
2	720024.17	254940.47	Картометрический метод	1	-
3	720023.31	254943.68	Картометрический метод	1	-
4	720074.64	254953.07	Картометрический метод	1	-
5	720095.30	254957.34	Картометрический метод	1	-
6	720192.46	254982.40	Картометрический метод	1	-
7	720192.59	254983.08	Картометрический метод	1	-
8	720227.89	254990.88	Картометрический метод	1	-
9	720267.67	255000.86	Картометрический метод	1	-
10	720315.69	255014.40	Картометрический метод	1	-

11	720316.07	255012.60	Картометрический метод	1	-
12	720395.31	255032.20	Картометрический метод	1	-
13	720520.66	255060.80	Картометрический метод	1	-
14	720519.98	255063.70	Картометрический метод	1	-
15	720517.59	255074.83	Картометрический метод	1	-
16	720511.00	255111.97	Картометрический метод	1	-
17	720441.00	255140.73	Картометрический метод	1	-
18	720440.46	255141.03	Картометрический метод	1	-
19	720440.38	255141.33	Картометрический метод	1	-
20	720415.14	255154.92	Картометрический метод	1	-
21	720384.04	255171.99	Картометрический метод	1	-
22	720317.79	255189.72	Картометрический метод	1	-

2. Сведения о характерных точках границ объекта

Обозначение характерных точек границ	**Координаты, м**		**Метод определения координат характерной точки**	**Средняя квадратическая погрешность положения характерной точки (Mt), м**	**Описание обозначения точки на местности (при наличии)**
	X	**Y**			
1	**2**	**3**	**4**	**5**	**6**
23	720302.21	255207.73	Картометрический метод	1	-
24	720271.37	255209.79	Картометрический метод	1	-
25	720183.42	255237.68	Картометрический метод	1	-
26	720152.57	255226.28	Картометрический метод	1	-
27	720191.33	255142.88	Картометрический метод	1	-
28	720159.17	255136.94	Картометрический метод	1	-
29	720096.73	255137.55	Картометрический метод	1	-
30	720079.12	255140.65	Картометрический метод	1	-
31	720072.69	255145.02	Картометрический метод	1	-
32	720064.15	255155.73	Картометрический метод	1	-
33	720058.26	255166.78	Картометрический метод	1	-
34	720048.99	255177.93	Картометрический метод	1	-
35	720033.36	255191.33	Картометрический метод	1	-

36	720012.75	255209.00	Картометрический метод	1	-
37	719995.03	255220.55	Картометрический метод	1	-
38	719980.69	255217.32	Картометрический метод	1	-
39	719946.46	255201.04	Картометрический метод	1	-
40	719933.11	255190.03	Картометрический метод	1	-
41	719923.45	255199.31	Картометрический метод	1	-
42	719904.60	255183.08	Картометрический метод	1	-
43	719807.03	255314.88	Картометрический метод	1	-
44	719785.30	255306.50	Картометрический метод	1	-
45	719753.59	255291.91	Картометрический метод	1	-
46	719736.50	255279.35	Картометрический метод	1	-
47	719794.83	255202.06	Картометрический метод	1	-
2. Сведения о характерных точках границ объекта					
Обозначение характерных точек границ	**Координаты, м**		**Метод определения координат характерной точки**	**Средняя квадратическая погрешность положения характерной точки (Mt), м**	**Описание обозначения точки на местности (при наличии)**
	X	**Y**			
1	**2**	**3**	**4**	**5**	**6**
48	719677.98	255079.55	Картометрический метод	1	-
49	719640.31	255058.96	Картометрический метод	1	-
50	719650.08	255011.96	Картометрический метод	1	-
51	719649.95	255011.98	Картометрический метод	1	-
52	719649.95	255011.97	Картометрический метод	1	-
53	719649.52	255012.03	Картометрический метод	1	-
54	719631.70	255014.36	Картометрический метод	1	-
55	719622.77	255013.78	Картометрический метод	1	-
56	719606.78	255012.52	Картометрический метод	1	-
57	719588.96	255007.28	Картометрический метод	1	-
58	719583.11	255005.47	Картометрический метод	1	-
59	719582.70	255005.12	Картометрический метод	1	-
60	719568.66	254993.24	Картометрический метод	1	-

61	719565.68	254990.72	Картометрический метод	1	-
62	719558.04	254982.35	Картометрический метод	1	-
63	719553.08	254976.91	Картометрический метод	1	-
64	719535.22	255040.95	Картометрический метод	1	-
65	719534.88	255042.18	Картометрический метод	1	-
66	719527.59	255039.93	Картометрический метод	1	-
67	719540.42	254990.19	Картометрический метод	1	-
68	719541.38	254986.49	Картометрический метод	1	-
69	719544.15	254975.71	Картометрический метод	1	-
70	719545.03	254976.01	Картометрический метод	1	-
71	719558.68	254925.96	Картометрический метод	1	-
72	719560.17	254926.99	Картометрический метод	1	-

2. Сведения о характерных точках границ объекта

Обозначение характерных точек границ	**Координаты, м**		**Метод определения координат характерной точки**	**Средняя квадратическая погрешность положения характерной точки (Mt), м**	**Описание обозначения точки на местности (при наличии)**
	X	**Y**			
1	**2**	**3**	**4**	**5**	**6**
73	719560.87	254924.54	Картометрический метод	1	-
74	719570.67	254927.53	Картометрический метод	1	-
75	719578.04	254902.05	Картометрический метод	1	-
76	719578.37	254900.91	Картометрический метод	1	-
77	719568.14	254898.07	Картометрический метод	1	-
78	719588.85	254855.80	Картометрический метод	1	-
79	719591.13	254856.84	Картометрический метод	1	-
80	719591.26	254856.42	Картометрический метод	1	-
81	719595.01	254843.44	Картометрический метод	1	-
82	719595.04	254843.29	Картометрический метод	1	-
83	719595.05	254843.29	Картометрический метод	1	-
1	719940.78	254919.90	Картометрический метод	1	-
84	719867.51	254611.31	Картометрический метод	1	-

85	719915.26	254631.56	Картометрический метод	1	-
86	719915.84	254631.55	Картометрический метод	1	-
87	719940.66	254631.40	Картометрический метод	1	-
88	719964.91	254631.44	Картометрический метод	1	-
89	719986.77	254631.95	Картометрический метод	1	-
90	720008.20	254631.91	Картометрический метод	1	-
91	720042.19	254669.26	Картометрический метод	1	-
92	720049.46	254679.44	Картометрический метод	1	-
93	720071.39	254710.24	Картометрический метод	1	-
94	720066.22	254716.90	Картометрический метод	1	-
95	720118.23	254747.26	Картометрический метод	1	-
96	720153.63	254765.89	Картометрический метод	1	-

2. Сведения о характерных точках границ объекта

Обозначение характерных точек границ	**Координаты, м**		**Метод определения координат характерной точки**	**Средняя квадратическая погрешность положения характерной точки (Mt), м**	**Описание обозначения точки на местности (при наличии)**
	X	**Y**			
1	**2**	**3**	**4**	**5**	**6**
97	720161.46	254769.22	Картометрический метод	1	-
98	720161.60	254768.95	Картометрический метод	1	-
99	720161.61	254768.96	Картометрический метод	1	-
100	720161.47	254769.23	Картометрический метод	1	-
101	720180.47	254776.65	Картометрический метод	1	-
102	720196.39	254784.19	Картометрический метод	1	-
103	720196.31	254784.34	Картометрический метод	1	-
104	720213.67	254793.87	Картометрический метод	1	-
105	720219.49	254797.15	Картометрический метод	1	-
106	720224.71	254799.87	Картометрический метод	1	-
107	720233.40	254786.97	Картометрический метод	1	-
108	720248.70	254792.73	Картометрический метод	1	-
109	720286.24	254806.84	Картометрический метод	1	-

110	720294.05	254824.67	Картометрический метод	1	-
111	720308.11	254857.15	Картометрический метод	1	-
112	720308.03	254857.12	Картометрический метод	1	-
113	720310.31	254862.39	Картометрический метод	1	-
114	720313.56	254871.65	Картометрический метод	1	-
115	720320.10	254890.57	Картометрический метод	1	-
116	720330.60	254897.65	Картометрический метод	1	-
117	720340.80	254904.68	Картометрический метод	1	-
118	720340.87	254904.57	Картометрический метод	1	-
119	720360.25	254903.86	Картометрический метод	1	-
120	720360.25	254904.03	Картометрический метод	1	-
121	720365.04	254903.86	Картометрический метод	1	-
2. Сведения о характерных точках границ объекта					
Обозначение характерных точек границ	**Координаты, м**		**Метод определения координат характерной точки**	**Средняя квадратическая погрешность положения характерной точки (Mt), м**	**Описание обозначения точки на местности (при наличии)**
	X	**Y**			
1	**2**	**3**	**4**	**5**	**6**
122	720394.32	254995.47	Картометрический метод	1	-
123	720394.33	254995.50	Картометрический метод	1	-
124	720394.07	255002.36	Картометрический метод	1	-
125	719995.82	254902.61	Картометрический метод	1	-
126	719827.91	254861.44	Картометрический метод	1	-
127	719822.61	254833.29	Картометрический метод	1	-
128	719814.59	254807.65	Картометрический метод	1	-
129	719814.57	254807.54	Картометрический метод	1	-
130	719814.52	254807.38	Картометрический метод	1	-
131	719812.90	254797.85	Картометрический метод	1	-
132	719809.79	254779.75	Картометрический метод	1	-
133	719804.34	254747.36	Картометрический метод	1	-
134	719797.21	254705.30	Картометрический метод	1	-

135	719797.40	254702.95	Картометрический метод	1	-
136	719797.88	254690.62	Картометрический метод	1	-
137	719806.55	254676.95	Картометрический метод	1	-
138	719835.20	254612.45	Картометрический метод	1	-
84	719867.51	254611.31	Картометрический метод	1	-

3. Сведения о характерных точках части (частей) границы объекта

Обозначение характерных точек части границы	Координаты, м		Метод определения координат характерной точки	Средняя квадратическая погрешность положения характерной точки (Mt), м	Описание обозначения точки на местности (при наличии)
	X	Y			
1	2	3	4	5	6
-	-	-	-	-	-

Раздел 3

Сведения о местоположении измененных (уточненных) границ объекта

1. Система координат -

2. Сведения о характерных точках границ объекта

Обозначение характерных точек границ	Существующие координаты, м		Измененные (уточненные) координаты, м		Метод определения координат характерной точки	Средняя квадратическая погрешность положения характерной точки (Mt), м	Описание обозначения точки на местности (при наличии)
	X	Y	X	Y			
1	2	3	4	5	6	7	8
-	-	-	-	-	-	-	

3. Сведения о характерных точках части (частей) границы объекта

Обозначение характерных точек части границы	Существующие координаты, м		Измененные (уточненные) координаты, м		Метод определения координат характерной точки	Средняя квадратическая погрешность положения характерной точки (Mt), м	Описание обозначения точки на местности (при наличии)
	X	Y	X	Y			
1	2	3	4	5	6	7	8
-	-	-	-	-	-	-	

ТЕКСТОВОЕ ОПИСАНИЕ
местоположения границ населенных пунктов, территориальных зон

Прохождение границы		Описание прохождения границы
от точки	до точки	
1	2	3
-	-	-

ГРАФИЧЕСКОЕ ОПИСАНИЕ
местоположения границ населенных пунктов, территориальных зон, особо охраняемых природных территорий, зон с особыми условиями использования территории

Тульская область, Щекинский м. р-н, МО сельское поселение Огаревское, д. Кукуевка

(наименование объекта, местоположение границ которого описано (далее - объект))

Раздел 1

Сведения об объекте

№ п/п	Характеристики объекта	Описание характеристик
1	2	3
1.	Местоположение объекта	Тульская область, м.р-н Щекинский, с.п Огаревское, деревня Кукуевка
2.	Площадь объекта +/- величина погрешности определения площади (Р +/- Дельта Р)	28855 +/- 12625 м²
3.	Иные характеристики объекта	-

Раздел 2

Сведения о местоположении границ объекта

1. Система координат МСК-71

2. Сведения о характерных точках границ объекта

Обозначение характерных точек границ	Координаты, м		Метод определения координат характерной точки	Средняя квадратическая погрешность положения характерной точки (Mt), м	Описание обозначения точки на местности (при наличии)
	X	Y			
1	2	3	4	5	6
1	712714.81	261259.16	Картометрический метод	1	-
2	712715.66	261260.29	Картометрический метод	1	-
3	712717.61	261262.69	Картометрический метод	1	-
4	712728.80	261277.04	Картометрический метод	1	-
5	712732.02	261280.93	Картометрический метод	1	-
6	712743.77	261293.59	Картометрический метод	1	-
7	712743.97	261297.68	Картометрический метод	1	-
8	712740.60	261299.44	Картометрический метод	1	-
9	712701.09	261319.72	Картометрический метод	1	-

10	712706.36	261327.35	Картометрический метод	1	-
11	712672.89	261348.54	Картометрический метод	1	-
12	712713.00	261406.17	Картометрический метод	1	-
13	712685.03	261422.88	Картометрический метод	1	-
14	712677.02	261427.65	Картометрический метод	1	-
15	712642.29	261383.52	Картометрический метод	1	-
16	712617.20	261415.60	Картометрический метод	1	-
17	712607.52	261402.67	Картометрический метод	1	-
18	712504.95	261486.29	Картометрический метод	1	-
19	712503.80	261486.28	Картометрический метод	1	-
20	712473.49	261446.18	Картометрический метод	1	-
21	712495.13	261431.62	Картометрический метод	1	-
22	712561.95	261391.78	Картометрический метод	1	-
2. Сведения о характерных точках границ объекта					
Обозначение характерных точек границ	**Координаты, м**		**Метод определения координат характерной точки**	**Средняя квадратическая погрешность положения характерной точки (Mt), м**	**Описание обозначения точки на местности (при наличии)**
	X	**Y**			
1	**2**	**3**	**4**	**5**	**6**
23	712562.64	261391.42	Картометрический метод	1	-
24	712564.05	261390.58	Картометрический метод	1	-
25	712571.30	261377.35	Картометрический метод	1	-
26	712575.79	261373.54	Картометрический метод	1	-
27	712579.81	261370.14	Картометрический метод	1	-
28	712617.84	261350.58	Картометрический метод	1	-
29	712619.69	261349.62	Картометрический метод	1	-
30	712577.42	261287.06	Картометрический метод	1	-
31	712576.80	261286.13	Картометрический метод	1	-
32	712575.54	261284.25	Картометрический метод	1	-
33	712575.30	261284.01	Картометрический метод	1	-
34	712559.97	261261.33	Картометрический метод	1	-

35	712559.67	261260.89	Картометрический метод	1	-
36	712559.65	261260.89	Картометрический метод	1	-
37	712558.94	261259.60	Картометрический метод	1	-
38	712558.36	261258.56	Картометрический метод	1	-
39	712556.81	261255.80	Картометрический метод	1	-
40	712556.47	261255.19	Картометрический метод	1	-
41	712555.84	261254.07	Картометрический метод	1	-
42	712550.61	261247.14	Картометрический метод	1	-
43	712549.83	261245.78	Картометрический метод	1	-
44	712547.68	261242.21	Картометрический метод	1	-
45	712554.50	261239.69	Картометрический метод	1	-
46	712558.00	261238.40	Картометрический метод	1	-
47	712568.57	261234.47	Картометрический метод	1	-
2. Сведения о характерных точках границ объекта					
Обозначение характерных точек границ	**Координаты, м**		**Метод определения координат характерной точки**	**Средняя квадратическая погрешность положения характерной точки (Mt), м**	**Описание обозначения точки на местности (при наличии)**
	X	**Y**			
1	**2**	**3**	**4**	**5**	**6**
48	712616.16	261216.80	Картометрический метод	1	-
49	712624.18	261214.15	Картометрический метод	1	-
50	712638.55	261209.31	Картометрический метод	1	-
51	712644.88	261207.22	Картометрический метод	1	-
52	712664.77	261201.89	Картометрический метод	1	-
53	712664.78	261201.89	Картометрический метод	1	-
54	712664.90	261201.93	Картометрический метод	1	-
55	712682.50	261218.29	Картометрический метод	1	-
56	712682.83	261218.61	Картометрический метод	1	-
1	712714.81	261259.16	Картометрический метод	1	-
3. Сведения о характерных точках части (частей) границы объекта					
Обозначение характерных точек части границы	**Координаты, м**		**Метод определения координат**	**Средняя квадратическая погрешность**	**Описание обозначения точки на**

	X	Y	характерной точки	положения характерной точки (Mt), м	местности (при наличии)
1	2	3	4	5	6
-	-	-	-	-	-

Раздел 3

Сведения о местоположении измененных (уточненных) границ объекта

1. Система координат -

2. Сведения о характерных точках границ объекта

Обозначение характерных точек границ	Существующие координаты, м		Измененные (уточненные) координаты, м		Метод определения координат характерной точки	Средняя квадратическая погрешность положения характерной точки (Mt), м	Описание обозначения точки на местности (при наличии)
	X	Y	X	Y			
1	2	3	4	5	6	7	8
-	-	-	-	-	-	-	

3. Сведения о характерных точках части (частей) границы объекта

Обозначение характерных точек части границы	Существующие координаты, м		Измененные (уточненные) координаты, м		Метод определения координат характерной точки	Средняя квадратическая погрешность положения характерной точки (Mt), м	Описание обозначения точки на местности (при наличии)
	X	Y	X	Y			
1	2	3	4	5	6	7	8
-	-	-	-	-	-	-	

ТЕКСТОВОЕ ОПИСАНИЕ
местоположения границ населенных пунктов, территориальных зон

Прохождение границы		Описание прохождения границы
от точки	до точки	
1	2	3
-	-	-

ГРАФИЧЕСКОЕ ОПИСАНИЕ
местоположения границ населенных пунктов, территориальных зон, особо охраняемых природных территорий, зон с особыми условиями использования территории

Тульская область, Щекинский м. р-н, МО сельское поселение Огаревское, д. Малая Мостовая

(наименование объекта, местоположение границ которого описано (далее - объект))

Раздел 1

Сведения об объекте

№ п/п	Характеристики объекта	Описание характеристик
1	2	3
1.	Местоположение объекта	Тульская область, м.р-н Щекинский, с.п Огаревское, деревня Малая Мостовая
2.	Площадь объекта +/- величина погрешности определения площади (Р +/- Дельта Р)	282849 +/- 12625 м²
3.	Иные характеристики объекта	-

Раздел 2

Сведения о местоположении границ объекта

1. Система координат МСК-71

2. Сведения о характерных точках границ объекта

Обозначение характерных точек границ	Координаты, м		Метод определения координат характерной точки	Средняя квадратическая погрешность положения характерной точки (Mt), м	Описание обозначения точки на местности (при наличии)
	X	Y			
1	2	3	4	5	6
1	718114.88	258057.39	Картометрический метод	1	-
2	718051.85	258067.05	Картометрический метод	1	-
3	718009.77	258070.02	Картометрический метод	1	-
4	717975.64	258072.50	Картометрический метод	1	-
5	717975.49	258072.78	Картометрический метод	1	-
6	717970.20	258055.99	Картометрический метод	1	-
7	717969.04	258018.56	Картометрический метод	1	-
8	717967.94	257929.99	Картометрический метод	1	-
9	717965.86	257857.20	Картометрический метод	1	-

10	718009.61	257850.35	Картометрический метод	1	-
11	718050.13	257843.94	Картометрический метод	1	-
12	718168.74	257861.81	Картометрический метод	1	-
13	718184.52	257865.22	Картометрический метод	1	-
14	718196.81	257867.06	Картометрический метод	1	-
15	718205.51	257862.77	Картометрический метод	1	-
16	718205.88	257849.35	Картометрический метод	1	-
17	718200.16	257808.27	Картометрический метод	1	-
18	718285.89	257689.56	Картометрический метод	1	-
19	718289.45	257685.50	Картометрический метод	1	-
20	718301.08	257684.08	Картометрический метод	1	-
21	718610.69	257648.68	Картометрический метод	1	-
22	718623.61	257647.29	Картометрический метод	1	-
2. Сведения о характерных точках границ объекта					
Обозначение характерных точек границ	**Координаты, м**		**Метод определения координат характерной точки**	**Средняя квадратическая погрешность положения характерной точки (Mt), м**	**Описание обозначения точки на местности (при наличии)**
	X	**Y**			
1	**2**	**3**	**4**	**5**	**6**
23	718647.35	257651.57	Картометрический метод	1	-
24	718668.58	257723.31	Картометрический метод	1	-
25	718677.31	257800.86	Картометрический метод	1	-
26	718656.92	257805.70	Картометрический метод	1	-
27	718640.63	257813.76	Картометрический метод	1	-
28	718627.33	257826.21	Картометрический метод	1	-
29	718626.58	257826.43	Картометрический метод	1	-
30	718626.65	257826.84	Картометрический метод	1	-
31	718626.50	257826.99	Картометрический метод	1	-
32	718629.31	257842.17	Картометрический метод	1	-
33	718638.00	257892.33	Картометрический метод	1	-
34	718639.62	257901.77	Картометрический метод	1	-

35	718652.82	257978.09	Картометрический метод	1	-
36	718622.74	258002.90	Картометрический метод	1	-
37	718624.75	258052.35	Картометрический метод	1	-
38	718588.73	258071.49	Картометрический метод	1	-
39	718560.51	258073.14	Картометрический метод	1	-
40	718517.10	258117.38	Картометрический метод	1	-
41	718512.46	258181.91	Картометрический метод	1	-
42	718509.70	258237.98	Картометрический метод	1	-
43	718508.04	258248.12	Картометрический метод	1	-
44	718497.18	258247.64	Картометрический метод	1	-
45	718472.17	258250.04	Картометрический метод	1	-
46	718423.40	258261.62	Картометрический метод	1	-
47	718365.56	258268.76	Картометрический метод	1	-
2. Сведения о характерных точках границ объекта					
Обозначение характерных точек границ	**Координаты, м**		**Метод определения координат характерной точки**	**Средняя квадратическая погрешность положения характерной точки (Mt), м**	**Описание обозначения точки на местности (при наличии)**
	X	**Y**			
1	**2**	**3**	**4**	**5**	**6**
48	718249.01	258268.56	Картометрический метод	1	-
49	718238.35	258259.82	Картометрический метод	1	-
50	718236.73	258255.37	Картометрический метод	1	-
51	718238.29	258266.03	Картометрический метод	1	-
52	718225.00	258267.09	Картометрический метод	1	-
53	718216.24	258199.13	Картометрический метод	1	-
54	718215.73	258197.74	Картометрический метод	1	-
55	718198.24	258134.74	Картометрический метод	1	-
56	718196.90	258096.24	Картометрический метод	1	-
57	718192.73	258096.89	Картометрический метод	1	-
58	718191.71	258087.93	Картометрический метод	1	-
59	718191.05	258084.66	Картометрический метод	1	-

60	718190.57	258083.00	Картометрический метод	1	-
1	718114.88	258057.39	Картометрический метод	1	-
61	718139.59	257933.38	Картометрический метод	1	-
62	718139.53	257933.57	Картометрический метод	1	-
63	718139.78	257933.64	Картометрический метод	1	-
64	718139.83	257933.44	Картометрический метод	1	-
61	718139.59	257933.38	Картометрический метод	1	-
65	718106.26	258057.84	Картометрический метод	1	-
66	718106.21	258058.04	Картометрический метод	1	-
67	718106.45	258058.10	Картометрический метод	1	-
68	718106.50	258057.91	Картометрический метод	1	-
65	718106.26	258057.84	Картометрический метод	1	-
69	718122.38	257998.56	Картометрический метод	1	-

2. Сведения о характерных точках границ объекта

Обозначение характерных точек границ	**Координаты, м**		**Метод определения координат характерной точки**	**Средняя квадратическая погрешность положения характерной точки (Mt), м**	**Описание обозначения точки на местности (при наличии)**
	X	**Y**			
1	**2**	**3**	**4**	**5**	**6**
70	718122.33	257998.75	Картометрический метод	1	-
71	718122.57	257998.81	Картометрический метод	1	-
72	718122.62	257998.62	Картометрический метод	1	-
69	718122.38	257998.56	Картометрический метод	1	-

3. Сведения о характерных точках части (частей) границы объекта

Обозначение характерных точек части границы	**Координаты, м**		**Метод определения координат характерной точки**	**Средняя квадратическая погрешность положения характерной точки (Mt), м**	**Описание обозначения точки на местности (при наличии)**
	X	**Y**			
1	**2**	**3**	**4**	**5**	**6**
-	-	-	-	-	-

Раздел 3

Сведения о местоположении измененных (уточненных) границ объекта

1. Система координат -

2. Сведения о характерных точках границ объекта							
Обозначение характерных точек границ	**Существующие координаты, м**		**Измененные (уточненные) координаты, м**		**Метод определения координат характерной точки**	**Средняя квадратическая погрешность положения характерной точки (Mt), м**	**Описание обозначения точки на местности (при наличии)**
	X	**Y**	**X**	**Y**			
1	**2**	**3**	**4**	**5**	**6**	**7**	**8**
-	-	-	-	-	-	-	

3. Сведения о характерных точках части (частей) границы объекта							
Обозначение характерных точек части границы	**Существующие координаты, м**		**Измененные (уточненные) координаты, м**		**Метод определения координат характерной точки**	**Средняя квадратическая погрешность положения характерной точки (Mt), м**	**Описание обозначения точки на местности (при наличии)**
	X	**Y**	**X**	**Y**			
1	**2**	**3**	**4**	**5**	**6**	**7**	**8**
-	-	-	-	-	-	-	

ТЕКСТОВОЕ ОПИСАНИЕ
местоположения границ населенных пунктов, территориальных зон

Прохождение границы		**Описание прохождения границы**
от точки	**до точки**	
1	**2**	**3**
-	-	-

ГРАФИЧЕСКОЕ ОПИСАНИЕ
местоположения границ населенных пунктов, территориальных зон, особо охраняемых природных территорий, зон с особыми условиями использования территории

Тульская область, Щекинский м. р-н, МО сельское поселение Огаревское, д. Малые Озерки

(наименование объекта, местоположение границ которого описано (далее - объект))

Раздел 1

Сведения об объекте

№ п/п	Характеристики объекта	Описание характеристик
1	2	3
1.	Местоположение объекта	Тульская область, м.р-н Щекинский, с.п Огаревское, деревня Малые Озерки
2.	Площадь объекта +/- величина погрешности определения площади (Р +/- Дельта Р)	764980 +/- 12625 м²
3.	Иные характеристики объекта	-

Раздел 2

Сведения о местоположении границ объекта

1. Система координат МСК-71

2. Сведения о характерных точках границ объекта

Обозначение характерных точек границ	Координаты, м		Метод определения координат характерной точки	Средняя квадратическая погрешность положения характерной точки (Mt), м	Описание обозначения точки на местности (при наличии)
	X	Y			
1	2	3	4	5	6
1	721682.24	256045.74	Картометрический метод	1	-
2	721684.83	256047.62	Картометрический метод	1	-
3	721700.11	256059.58	Картометрический метод	1	-
4	721721.83	256075.03	Картометрический метод	1	-
5	721720.62	256076.54	Картометрический метод	1	-
6	721728.36	256082.84	Картометрический метод	1	-
7	721736.66	256089.61	Картометрический метод	1	-
8	721737.25	256089.58	Картометрический метод	1	-
9	721738.27	256089.53	Картометрический метод	1	-

10	721738.40	256089.38	Картометрический метод	1	-
11	721738.85	256088.87	Картометрический метод	1	-
12	721739.71	256087.88	Картометрический метод	1	-
13	721744.89	256091.67	Картометрический метод	1	-
14	721743.79	256093.40	Картометрический метод	1	-
15	721744.54	256096.53	Картометрический метод	1	-
16	721750.71	256101.87	Картометрический метод	1	-
17	721754.16	256105.85	Картометрический метод	1	-
18	721760.99	256111.92	Картометрический метод	1	-
19	721768.36	256117.42	Картометрический метод	1	-
20	721775.63	256123.35	Картометрический метод	1	-
21	721783.63	256129.20	Картометрический метод	1	-
22	721787.82	256131.70	Картометрический метод	1	-
2. Сведения о характерных точках границ объекта					
Обозначение характерных точек границ	**Координаты, м**		**Метод определения координат характерной точки**	**Средняя квадратическая погрешность положения характерной точки (Mt), м**	**Описание обозначения точки на местности (при наличии)**
	X	**Y**			
1	**2**	**3**	**4**	**5**	**6**
23	721791.71	256125.42	Картометрический метод	1	-
24	721828.03	256151.90	Картометрический метод	1	-
25	721829.60	256153.04	Картометрический метод	1	-
26	721829.74	256153.14	Картометрический метод	1	-
27	721787.59	256212.44	Картометрический метод	1	-
28	721767.30	256240.98	Картометрический метод	1	-
29	721757.78	256343.64	Картометрический метод	1	-
30	721770.44	256377.85	Картометрический метод	1	-
31	721798.52	256453.70	Картометрический метод	1	-
32	721831.26	256480.27	Картометрический метод	1	-
33	721836.58	256484.60	Картометрический метод	1	-
34	721846.88	256492.95	Картометрический метод	1	-

35	721872.13	256513.45	Картометрический метод	1	-
36	721887.17	256554.13	Картометрический метод	1	-
37	721910.06	256617.05	Картометрический метод	1	-
38	721946.76	256621.34	Картометрический метод	1	-
39	721946.99	256621.46	Картометрический метод	1	-
40	721949.52	256617.99	Картометрический метод	1	-
41	721963.03	256619.77	Картометрический метод	1	-
42	721963.42	256619.82	Картометрический метод	1	-
43	721965.10	256620.04	Картометрический метод	1	-
44	721967.74	256620.39	Картометрический метод	1	-
45	721967.44	256623.00	Картометрический метод	1	-
46	721966.47	256631.63	Картометрический метод	1	-
47	721959.72	256691.50	Картометрический метод	1	-
2. Сведения о характерных точках границ объекта					
Обозначение характерных точек границ	**Координаты, м**		**Метод определения координат характерной точки**	**Средняя квадратическая погрешность положения характерной точки (Mt), м**	**Описание обозначения точки на местности (при наличии)**
	X	**Y**			
1	**2**	**3**	**4**	**5**	**6**
48	721940.81	256689.71	Картометрический метод	1	-
49	721938.40	256690.02	Картометрический метод	1	-
50	721938.37	256690.02	Картометрический метод	1	-
51	721933.50	256689.51	Картометрический метод	1	-
52	721929.37	256734.11	Картометрический метод	1	-
53	721926.64	256763.53	Картометрический метод	1	-
54	721918.45	256762.24	Картометрический метод	1	-
55	721916.56	256761.94	Картометрический метод	1	-
56	721916.14	256769.46	Картометрический метод	1	-
57	721914.99	256790.11	Картометрический метод	1	-
58	721946.49	256794.06	Картометрический метод	1	-
59	721947.12	256794.14	Картометрический метод	1	-

60	721945.60	256805.29	Картометрический метод	1	-
61	721945.04	256805.26	Картометрический метод	1	-
62	721837.01	256796.92	Картометрический метод	1	-
63	721811.77	256792.51	Картометрический метод	1	-
64	721782.75	256787.38	Картометрический метод	1	-
65	721654.05	256764.74	Картометрический метод	1	-
66	721604.02	256755.16	Картометрический метод	1	-
67	721582.13	256750.90	Картометрический метод	1	-
68	721581.95	256751.12	Картометрический метод	1	-
69	721579.15	256754.50	Картометрический метод	1	-
70	721578.95	256754.52	Картометрический метод	1	-
71	721575.37	256750.83	Картометрический метод	1	-
72	721575.17	256750.63	Картометрический метод	1	-
2. Сведения о характерных точках границ объекта					
Обозначение характерных точек границ	**Координаты, м**		**Метод определения координат характерной точки**	**Средняя квадратическая погрешность положения характерной точки (Mt), м**	**Описание обозначения точки на местности (при наличии)**
	X	**Y**			
1	**2**	**3**	**4**	**5**	**6**
73	721575.32	256750.49	Картометрический метод	1	-
74	721581.29	256750.74	Картометрический метод	1	-
75	721538.27	256742.38	Картометрический метод	1	-
76	721389.40	256713.48	Картометрический метод	1	-
77	721382.12	256729.80	Картометрический метод	1	-
78	721381.91	256730.86	Картометрический метод	1	-
79	721381.56	256732.28	Картометрический метод	1	-
80	721359.96	256725.66	Картометрический метод	1	-
81	721290.31	256704.18	Картометрический метод	1	-
82	721277.84	256700.41	Картометрический метод	1	-
83	721276.99	256700.13	Картометрический метод	1	-
84	721266.14	256697.89	Картометрический метод	1	-

85	721265.70	256697.79	Картометрический метод	1	-
86	721238.05	256689.03	Картометрический метод	1	-
87	721237.62	256691.84	Картометрический метод	1	-
88	721237.61	256691.84	Картометрический метод	1	-
89	721181.28	256691.61	Картометрический метод	1	-
90	721178.34	256690.94	Картометрический метод	1	-
91	721178.25	256691.60	Картометрический метод	1	-
92	721177.32	256691.60	Картометрический метод	1	-
93	721096.67	256670.36	Картометрический метод	1	-
94	721073.68	256666.87	Картометрический метод	1	-
95	721048.00	256655.17	Картометрический метод	1	-
96	721044.09	256653.81	Картометрический метод	1	-
97	720972.85	256628.24	Картометрический метод	1	-

2. Сведения о характерных точках границ объекта

Обозначение характерных точек границ	**Координаты, м**		**Метод определения координат характерной точки**	**Средняя квадратическая погрешность положения характерной точки (Mt), м**	**Описание обозначения точки на местности (при наличии)**
	X	**Y**			
1	**2**	**3**	**4**	**5**	**6**
98	720837.06	256580.06	Картометрический метод	1	-
99	720812.32	256568.80	Картометрический метод	1	-
100	720838.79	256085.52	Картометрический метод	1	-
101	720837.65	256084.17	Картометрический метод	1	-
102	720838.92	256083.24	Картометрический метод	1	-
103	720840.83	256048.45	Картометрический метод	1	-
104	720840.81	256048.46	Картометрический метод	1	-
105	720840.83	256048.32	Картометрический метод	1	-
106	720957.11	255973.01	Картометрический метод	1	-
107	721030.12	255922.68	Картометрический метод	1	-
108	721132.92	255850.98	Картометрический метод	1	-
109	721258.15	255810.14	Картометрический метод	1	-

110	721291.71	255812.35	Картометрический метод	1	-
111	721347.47	255894.69	Картометрический метод	1	-
112	721353.06	255902.63	Картометрический метод	1	-
113	721385.78	255930.48	Картометрический метод	1	-
114	721416.98	255957.05	Картометрический метод	1	-
115	721445.70	255981.48	Картометрический метод	1	-
116	721482.61	255948.33	Картометрический метод	1	-
117	721522.94	255912.11	Картометрический метод	1	-
118	721563.58	255950.82	Картометрический метод	1	-
119	721567.29	255953.74	Картометрический метод	1	-
120	721567.62	255954.05	Картометрический метод	1	-
121	721647.43	256018.34	Картометрический метод	1	-
122	721647.70	256018.55	Картометрический метод	1	-
2. Сведения о характерных точках границ объекта					
Обозначение характерных точек границ	**Координаты, м**		**Метод определения координат характерной точки**	**Средняя квадратическая погрешность положения характерной точки (Mt), м**	**Описание обозначения точки на местности (при наличии)**
	X	**Y**			
1	**2**	**3**	**4**	**5**	**6**
123	721647.86	256018.37	Картометрический метод	1	-
124	721650.95	256021.09	Картометрический метод	1	-
125	721676.86	256041.38	Картометрический метод	1	-
126	721682.22	256045.72	Картометрический метод	1	-
1	721682.24	256045.74	Картометрический метод	1	-
127	721227.02	255830.88	Картометрический метод	1	-
128	721227.37	255831.82	Картометрический метод	1	-
129	721228.31	255831.46	Картометрический метод	1	-
130	721227.96	255830.53	Картометрический метод	1	-
127	721227.02	255830.88	Картометрический метод	1	-
131	721180.84	255849.25	Картометрический метод	1	-
132	721181.19	255850.19	Картометрический метод	1	-

133	721182.13	255849.84	Картометрический метод	1	-
134	721181.77	255848.90	Картометрический метод	1	-
131	721180.84	255849.25	Картометрический метод	1	-
135	721098.13	255896.66	Картометрический метод	1	-
136	721098.96	255896.10	Картометрический метод	1	-
137	721098.39	255895.27	Картометрический метод	1	-
138	721097.57	255895.84	Картометрический метод	1	-
135	721098.13	255896.66	Картометрический метод	1	-
139	720846.77	256061.74	Картометрический метод	1	-
140	720847.60	256061.17	Картометрический метод	1	-
141	720847.03	256060.35	Картометрический метод	1	-
142	720846.21	256060.92	Картометрический метод	1	-
139	720846.77	256061.74	Картометрический метод	1	-

2. Сведения о характерных точках границ объекта

Обозначение характерных точек границ	**Координаты, м**		**Метод определения координат характерной точки**	**Средняя квадратическая погрешность положения характерной точки (Mt), м**	**Описание обозначения точки на местности (при наличии)**
	X	**Y**			
1	**2**	**3**	**4**	**5**	**6**
143	720928.28	256006.88	Картометрический метод	1	-
144	720928.85	256007.70	Картометрический метод	1	-
145	720929.67	256007.14	Картометрический метод	1	-
146	720929.10	256006.31	Картометрический метод	1	-
143	720928.28	256006.88	Картометрический метод	1	-
147	721047.32	255929.76	Картометрический метод	1	-
148	721048.14	255929.19	Картометрический метод	1	-
149	721047.57	255928.37	Картометрический метод	1	-
150	721046.75	255928.94	Картометрический метод	1	-
147	721047.32	255929.76	Картометрический метод	1	-
151	721011.53	255952.72	Картометрический метод	1	-
152	721012.10	255953.54	Картометрический метод	1	-

153	721012.92	255952.97	Картометрический метод	1	-
154	721012.35	255952.15	Картометрический метод	1	-
151	721011.53	255952.72	Картометрический метод	1	-
155	721275.08	255814.00	Картометрический метод	1	-
156	721275.43	255814.94	Картометрический метод	1	-
157	721276.36	255814.58	Картометрический метод	1	-
158	721276.01	255813.65	Картометрический метод	1	-
155	721275.08	255814.00	Картометрический метод	1	-
159	720949.06	256293.86	Картометрический метод	1	-
160	720949.19	256294.02	Картометрический метод	1	-
161	720949.38	256293.86	Картометрический метод	1	-
162	720949.25	256293.70	Картометрический метод	1	-
159	720949.06	256293.86	Картометрический метод	1	-
2. Сведения о характерных точках границ объекта					
Обозначение характерных точек границ	**Координаты, м**		**Метод определения координат характерной точки**	**Средняя квадратическая погрешность положения характерной точки (Mt), м**	**Описание обозначения точки на местности (при наличии)**
	X	**Y**			
1	**2**	**3**	**4**	**5**	**6**
163	720902.07	256236.36	Картометрический метод	1	-
164	720902.19	256236.51	Картометрический метод	1	-
165	720902.39	256236.36	Картометрический метод	1	-
166	720902.26	256236.20	Картометрический метод	1	-
163	720902.07	256236.36	Картометрический метод	1	-
167	720996.50	256351.23	Картометрический метод	1	-
168	720996.63	256351.38	Картометрический метод	1	-
169	720996.82	256351.22	Картометрический метод	1	-
170	720996.70	256351.07	Картометрический метод	1	-
167	720996.50	256351.23	Картометрический метод	1	-
171	720855.80	256179.72	Картометрический метод	1	-
172	720856.00	256179.56	Картометрический метод	1	-

173	720855.87	256179.41	Картометрический метод	1	-
174	720855.68	256179.57	Картометрический метод	1	-
171	720855.80	256179.72	Картометрический метод	1	-
175	721532.46	256748.63	Картометрический метод	1	-
176	721532.34	256748.47	Картометрический метод	1	-
177	721532.54	256748.32	Картометрический метод	1	-
178	721532.66	256748.47	Картометрический метод	1	-
175	721532.46	256748.63	Картометрический метод	1	-
179	721537.33	256761.08	Картометрический метод	1	-
180	721540.51	256760.54	Картометрический метод	1	-
181	721541.06	256763.80	Картометрический метод	1	-
182	721536.75	256764.54	Картометрический метод	1	-
179	721537.33	256761.08	Картометрический метод	1	-
2. Сведения о характерных точках границ объекта					
Обозначение характерных точек границ	**Координаты, м**		**Метод определения координат характерной точки**	**Средняя квадратическая погрешность положения характерной точки (Mt), м**	**Описание обозначения точки на местности (при наличии)**
	X	**Y**			
1	**2**	**3**	**4**	**5**	**6**
183	721655.50	256766.29	Картометрический метод	1	-
184	721655.54	256766.04	Картометрический метод	1	-
185	721655.74	256766.07	Картометрический метод	1	-
186	721655.70	256766.32	Картометрический метод	1	-
183	721655.50	256766.29	Картометрический метод	1	-
187	721897.26	256803.38	Картометрический метод	1	-
188	721897.53	256803.43	Картометрический метод	1	-
189	721901.33	256804.12	Картометрический метод	1	-
190	721901.58	256804.16	Картометрический метод	1	-
191	721901.54	256804.36	Картометрический метод	1	-
192	721901.30	256804.32	Картометрический метод	1	-
193	721897.50	256803.63	Картометрический метод	1	-

194	721897.22	256803.57	Картометрический метод	1	-
187	721897.26	256803.38	Картометрический метод	1	-

3. Сведения о характерных точках части (частей) границы объекта

Обозначение характерных точек части границы	Координаты, м		Метод определения координат характерной точки	Средняя квадратическая погрешность положения характерной точки (Mt), м	Описание обозначения точки на местности (при наличии)
	X	Y			
1	2	3	4	5	6
-	-	-	-	-	-

Раздел 3

Сведения о местоположении измененных (уточненных) границ объекта

1. Система координат -

2. Сведения о характерных точках границ объекта

Обозначение характерных точек границ	Существующие координаты, м		Измененные (уточненные) координаты, м		Метод определения координат характерной точки	Средняя квадратическая погрешность положения характерной точки (Mt), м	Описание обозначения точки на местности (при наличии)
	X	Y	X	Y			
1	2	3	4	5	6	7	8
-	-	-	-	-	-	-	

3. Сведения о характерных точках части (частей) границы объекта

Обозначение характерных точек части границы	Существующие координаты, м		Измененные (уточненные) координаты, м		Метод определения координат характерной точки	Средняя квадратическая погрешность положения характерной точки (Mt), м	Описание обозначения точки на местности (при наличии)
	X	Y	X	Y			
1	2	3	4	5	6	7	8
-	-	-	-	-	-	-	

ТЕКСТОВОЕ ОПИСАНИЕ
местоположения границ населенных пунктов, территориальных зон

Прохождение границы		Описание прохождения границы
от точки	до точки	
1	2	3
-	-	-

ГРАФИЧЕСКОЕ ОПИСАНИЕ
местоположения границ населенных пунктов, территориальных зон, особо охраняемых природных территорий, зон с особыми условиями использования территории

Тульская область, Щекинский м. р-н, МО сельское поселение Огаревское, д. Мясновка

(наименование объекта, местоположение границ которого описано (далее - объект))

Раздел 1

Сведения об объекте

№ п/п	Характеристики объекта	Описание характеристик
1	2	3
1.	Местоположение объекта	Тульская область, м.р-н Щекинский, с.п Огаревское, деревня Мясновка
2.	Площадь объекта +/- величина погрешности определения площади (Р +/- Дельта Р)	103325 +/- 1125 м²
3.	Иные характеристики объекта	-

Раздел 2

Сведения о местоположении границ объекта

1. Система координат -

2. Сведения о характерных точках границ объекта

Обозначение характерных точек границ	Координаты, м		Метод определения координат характерной точки	Средняя квадратическая погрешность положения характерной точки (Mt), м	Описание обозначения точки на местности (при наличии)
	X	Y			
1	2	3	4	5	6
-	-	-	-	-	-

3. Сведения о характерных точках части (частей) границы объекта

Обозначение характерных точек части границы	Координаты, м		Метод определения координат характерной точки	Средняя квадратическая погрешность положения характерной точки (Mt), м	Описание обозначения точки на местности (при наличии)
	X	Y			
1	2	3	4	5	6
-	-	-	-	-	-

Раздел 3

Сведения о местоположении измененных (уточненных) границ объекта

1. Система координат МСК-71

2. Сведения о характерных точках границ объекта							
Обозначение характерных точек границ	**Существующие координаты, м**		**Измененные (уточненные) координаты, м**		**Метод определения координат характерной точки**	**Средняя квадратическая погрешность положения характерной точки (Mt), м**	**Описание обозначения точки на местности (при наличии)**
	X	**Y**	**X**	**Y**			
1	**2**	**3**	**4**	**5**	**6**	**7**	**8**
1	-	-	718282.68	255492.40	Картометрический метод	1	-
2	-	-	718291.79	255491.64	Картометрический метод	1	-
3	-	-	718458.20	255475.69	Картометрический метод	1	-
4	-	-	718462.33	255333.26	Картометрический метод	1	-
5	-	-	718448.41	255309.56	Картометрический метод	1	-
6	-	-	718433.61	255250.38	Картометрический метод	1	-
7	-	-	718417.26	255149.46	Картометрический метод	1	-
8	-	-	718402.09	255025.91	Картометрический метод	1	-
9	-	-	718401.52	255022.86	Картометрический метод	1	-
10	-	-	718394.19	255018.48	Картометрический метод	1	-
11	-	-	718363.44	255003.05	Картометрический метод	1	-
12	-	-	718307.59	254975.05	Картометрический метод	1	-
13	-	-	718301.29	254971.88	Картометрический метод	1	-
14	-	-	718301.28	254971.89	Картометрический метод	1	-
15	-	-	718251.81	255071.15	Картометрический метод	1	-
16	-	-	718257.91	255141.12	Картометрический метод	1	-
17	-	-	718158.60	255131.30	Картометрический метод	1	-
18	-	-	718142.87	255140.63	Картометрический метод	1	-
19	-	-	718136.93	255209.51	Картометрический метод	1	-
20	-	-	718148.19	255210.50	Картометрический метод	1	-
21	-	-	718154.04	255147.74	Картометрический метод	1	-
22	-	-	718160.93	255144.34	Картометрический метод	1	-

2. Сведения о характерных точках границ объекта							
Обозначение характерных точек границ	**Существующие координаты, м**		**Измененные (уточненные) координаты, м**		**Метод определения координат**	**Средняя квадратическая погрешность**	**Описание обозначения точки на**

	X	Y	X	Y	характерной точки	положения характерной точки (Mt), м	местности (при наличии)
1	2	3	4	5	6	7	8
23	-	-	718258.09	255153.03	Картометрический метод	1	-
24	-	-	718253.67	255258.62	Картометрический метод	1	-
25	-	-	718246.76	255297.04	Картометрический метод	1	-
26	-	-	718243.87	255313.12	Картометрический метод	1	-
27	-	-	718239.11	255339.58	Картометрический метод	1	-
28	-	-	718247.69	255417.41	Картометрический метод	1	-
29	-	-	718246.80	255432.49	Картометрический метод	1	-
30	-	-	718245.73	255450.63	Картометрический метод	1	-
31	-	-	718244.73	255467.58	Картометрический метод	1	-
32	-	-	718266.08	255468.18	Картометрический метод	1	-
33	-	-	718267.12	255475.60	Картометрический метод	1	-
34	-	-	718283.83	255475.35	Картометрический метод	1	-
1	-	-	718282.68	255492.40	Картометрический метод	1	-
35	-	-	718153.77	254881.88	Картометрический метод	1	-
36	-	-	718234.29	254880.30	Картометрический метод	1	-
37	-	-	718241.77	254878.03	Картометрический метод	1	-
38	-	-	718250.45	254871.94	Картометрический метод	1	-
39	-	-	718255.21	254865.53	Картометрический метод	1	-
40	-	-	718257.89	254857.06	Картометрический метод	1	-
41	-	-	718257.58	254841.15	Картометрический метод	1	-
42	-	-	718257.41	254836.98	Картометрический метод	1	-
43	-	-	718119.73	254801.77	Картометрический метод	1	-
44	-	-	718134.48	254840.53	Картометрический метод	1	-
45	-	-	718142.44	254872.65	Картометрический метод	1	-
35	-	-	718153.77	254881.88	Картометрический метод	1	-
2. Сведения о характерных точках границ объекта							
Обозначение характерных точек границ	**Существующие координаты, м**		**Измененные (уточненные) координаты, м**		**Метод определения координат**	**Средняя квадратическая погрешность**	**Описание обозначения точки на**

	X	Y	X	Y	характерной точки	положения характерной точки (Mt), м	местности (при наличии)
1	2	3	4	5	6	7	8
46	-	-	718298.21	254949.66	Картометрический метод	1	-
47	-	-	718299.01	254945.64	Картометрический метод	1	-
48	-	-	718298.25	254945.32	Картометрический метод	1	-
49	-	-	718296.46	254944.52	Картометрический метод	1	-
50	-	-	718294.25	254943.52	Картометрический метод	1	-
51	-	-	718291.74	254939.57	Картометрический метод	1	-
52	-	-	718288.28	254934.11	Картометрический метод	1	-
53	-	-	718288.28	254934.07	Картометрический метод	1	-
54	-	-	718289.18	254924.03	Картометрический метод	1	-
55	-	-	718293.45	254876.22	Картометрический метод	1	-
56	-	-	718294.63	254854.88	Картометрический метод	1	-
57	-	-	718295.85	254832.91	Картометрический метод	1	-
58	-	-	718297.49	254803.42	Картометрический метод	1	-
59	-	-	718297.18	254794.10	Картометрический метод	1	-
60	-	-	718296.97	254787.87	Картометрический метод	1	-
61	-	-	718296.38	254770.03	Картометрический метод	1	-
62	-	-	718296.33	254768.75	Картометрический метод	1	-
63	-	-	718296.30	254767.66	Картометрический метод	1	-
64	-	-	718296.02	254759.46	Картометрический метод	1	-
65	-	-	718295.82	254753.36	Картометрический метод	1	-
66	-	-	718295.81	254753.04	Картометрический метод	1	-
67	-	-	718295.81	254753.00	Картометрический метод	1	-
68	-	-	718292.19	254720.13	Картометрический метод	1	-
69	-	-	718291.93	254717.64	Картометрический метод	1	-
70	-	-	718289.43	254694.94	Картометрический метод	1	-
2. Сведения о характерных точках границ объекта							
Обозначение характерных точек границ	**Существующие координаты, м**		**Измененные (уточненные) координаты, м**		**Метод определения координат**	**Средняя квадратическая погрешность**	**Описание обозначения точки на**

	X	Y	X	Y	характерной точки	положения характерной точки (Mt), м	местности (при наличии)
1	2	3	4	5	6	7	8
71	-	-	718289.56	254692.45	Картометрический метод	1	-
72	-	-	718290.55	254673.61	Картометрический метод	1	-
73	-	-	718289.27	254655.85	Картометрический метод	1	-
74	-	-	718288.92	254651.07	Картометрический метод	1	-
75	-	-	718288.78	254648.98	Картометрический метод	1	-
76	-	-	718288.72	254648.18	Картометрический метод	1	-
77	-	-	718288.14	254640.30	Картометрический метод	1	-
78	-	-	718287.31	254629.13	Картометрический метод	1	-
79	-	-	718293.58	254614.71	Картометрический метод	1	-
80	-	-	718257.66	254596.23	Картометрический метод	1	-
81	-	-	718264.94	254612.64	Картометрический метод	1	-
82	-	-	718284.36	254935.36	Картометрический метод	1	-
83	-	-	718291.53	254946.70	Картометрический метод	1	-
46	-	-	718298.21	254949.66	Картометрический метод	1	-

3. Сведения о характерных точках части (частей) границы объекта

Обозначение характерных точек части границы	Существующие координаты, м		Измененные (уточненные) координаты, м		Метод определения координат характерной точки	Средняя квадратическая погрешность положения характерной точки (Mt), м	Описание обозначения точки на местности (при наличии)
	X	Y	X	Y			
1	2	3	4	5	6	7	8
-	-	-	-	-	-	-	

ТЕКСТОВОЕ ОПИСАНИЕ
местоположения границ населенных пунктов, территориальных зон

Прохождение границы		Описание прохождения границы
от точки	до точки	
1	2	3
-	-	-

ГРАФИЧЕСКОЕ ОПИСАНИЕ
местоположения границ населенных пунктов, территориальных зон, особо охраняемых природных территорий, зон с особыми условиями использования территории

Тульская область, Щекинский м. р-н, МО сельское поселение Огаревское, д. Мясновка

(наименование объекта, местоположение границ которого описано (далее - объект))

Раздел 1

Сведения об объекте

№ п/п	Характеристики объекта	Описание характеристик
1	2	3
1.	Местоположение объекта	Тульская область, м.р-н Щекинский, с.п Огаревское, деревня Мясновка
2.	Площадь объекта +/- величина погрешности определения площади (Р +/- Дельта Р)	241174 +/- 12625 м²
3.	Иные характеристики объекта	-

Раздел 2

Сведения о местоположении границ объекта

1. Система координат МСК-71

2. Сведения о характерных точках границ объекта

Обозначение характерных точек границ	Координаты, м		Метод определения координат характерной точки	Средняя квадратическая погрешность положения характерной точки (Mt), м	Описание обозначения точки на местности (при наличии)
	X	Y			
1	2	3	4	5	6
1	704560.02	265044.53	Картометрический метод	1	-
2	704625.25	265080.05	Картометрический метод	1	-
3	704612.93	265130.06	Картометрический метод	1	-
4	704640.51	265153.79	Картометрический метод	1	-
5	704648.02	265172.71	Картометрический метод	1	-
6	704656.63	265208.86	Картометрический метод	1	-
7	704666.41	265246.85	Картометрический метод	1	-
8	704689.25	265261.24	Картометрический метод	1	-
9	704712.45	265284.00	Картометрический метод	1	-

10	704734.70	265314.87	Картометрический метод	1	-
11	704736.14	265345.31	Картометрический метод	1	-
12	704670.47	265509.76	Картометрический метод	1	-
13	704600.20	265672.11	Картометрический метод	1	-
14	704632.74	265685.86	Картометрический метод	1	-
15	704621.50	265705.01	Картометрический метод	1	-
16	704595.49	265752.39	Картометрический метод	1	-
17	704473.52	265694.43	Картометрический метод	1	-
18	704455.71	265682.93	Картометрический метод	1	-
19	704270.83	265652.79	Картометрический метод	1	-
20	704251.12	265640.89	Картометрический метод	1	-
21	704202.75	265612.20	Картометрический метод	1	-
22	704196.87	265596.74	Картометрический метод	1	-
2. Сведения о характерных точках границ объекта					
Обозначение характерных точек границ	**Координаты, м**		**Метод определения координат характерной точки**	**Средняя квадратическая погрешность положения характерной точки (Mt), м**	**Описание обозначения точки на местности (при наличии)**
	X	**Y**			
1	**2**	**3**	**4**	**5**	**6**
23	704230.61	265517.81	Картометрический метод	1	-
24	704229.17	265494.62	Картометрический метод	1	-
25	704231.34	265475.05	Картометрический метод	1	-
26	704292.22	265305.45	Картометрический метод	1	-
27	704378.83	265107.82	Картометрический метод	1	-
28	704416.21	265045.51	Картометрический метод	1	-
29	704438.42	265052.71	Картометрический метод	1	-
30	704451.64	265058.15	Картометрический метод	1	-
31	704483.56	265075.46	Картометрический метод	1	-
32	704504.75	265084.60	Картометрический метод	1	-
33	704517.62	265075.38	Картометрический метод	1	-
34	704528.91	265070.18	Картометрический метод	1	-

35	704539.84	265058.71	Картометрический метод	1	-
36	704536.50	265053.94	Картометрический метод	1	-
37	704535.57	265051.33	Картометрический метод	1	-
38	704534.45	265045.66	Картометрический метод	1	-
39	704538.27	265039.99	Картометрический метод	1	-
40	704542.83	265038.13	Картометрический метод	1	-
41	704553.43	265044.82	Картометрический метод	1	-
42	704555.00	265045.24	Картометрический метод	1	-
43	704555.99	265045.77	Картометрический метод	1	-
1	704560.02	265044.53	Картометрический метод	1	-

3. Сведения о характерных точках части (частей) границы объекта

Обозначение характерных точек части границы	Координаты, м		Метод определения координат характерной точки	Средняя квадратическая погрешность положения характерной точки (Mt), м	Описание обозначения точки на местности (при наличии)
	X	Y			
1	2	3	4	5	6
-	-	-	-	-	-

Раздел 3

Сведения о местоположении измененных (уточненных) границ объекта

1. Система координат -

2. Сведения о характерных точках границ объекта

Обозначение характерных точек границ	Существующие координаты, м		Измененные (уточненные) координаты, м		Метод определения координат характерной точки	Средняя квадратическая погрешность положения характерной точки (Mt), м	Описание обозначения точки на местности (при наличии)
	X	Y	X	Y			
1	2	3	4	5	6	7	8
-	-	-	-	-	-	-	

3. Сведения о характерных точках части (частей) границы объекта

Обозначение характерных точек части границы	Существующие координаты, м		Измененные (уточненные) координаты, м		Метод определения координат характерной точки	Средняя квадратическая погрешность положения характерной точки (Mt), м	Описание обозначения точки на местности (при наличии)
	X	Y	X	Y			
1	2	3	4	5	6	7	8
-	-	-	-	-	-	-	

ТЕКСТОВОЕ ОПИСАНИЕ местоположения границ населенных пунктов, территориальных зон		
Прохождение границы		**Описание прохождения границы**
от точки	**до точки**	
1	**2**	**3**
-	-	-

ГРАФИЧЕСКОЕ ОПИСАНИЕ
местоположения границ населенных пунктов, территориальных зон, особо охраняемых природных территорий, зон с особыми условиями использования территории

Тульская область, Щекинский м. р-н, МО сельское поселение Огаревское, д. Наумовка

(наименование объекта, местоположение границ которого описано (далее - объект))

Раздел 1

Сведения об объекте

№ п/п	Характеристики объекта	Описание характеристик
1	2	3
1.	Местоположение объекта	Тульская область, м.р-н Щекинский, с.п Огаревское, деревня Наумовка
2.	Площадь объекта +/- величина погрешности определения площади (Р +/- Дельта Р)	536476 +/- 12625 м²
3.	Иные характеристики объекта	-

Раздел 2

Сведения о местоположении границ объекта

1. Система координат МСК-71

2. Сведения о характерных точках границ объекта

Обозначение характерных точек границ	Координаты, м		Метод определения координат характерной точки	Средняя квадратическая погрешность положения характерной точки (Mt), м	Описание обозначения точки на местности (при наличии)
	X	Y			
1	2	3	4	5	6
1	708620.33	266580.29	Картометрический метод	1	-
2	708698.31	266704.10	Картометрический метод	1	-
3	708674.70	266718.24	Картометрический метод	1	-
4	708587.84	266574.63	Картометрический метод	1	-
1	708620.33	266580.29	Картометрический метод	1	-
5	709113.02	266358.67	Картометрический метод	1	-
6	709114.84	266398.03	Картометрический метод	1	-
7	709311.67	266390.45	Картометрический метод	1	-
8	709311.82	266391.09	Картометрический метод	1	-

9	709320.15	266390.87	Картометрический метод	1	-
10	709354.90	266389.93	Картометрический метод	1	-
11	709435.03	266414.90	Картометрический метод	1	-
12	709435.02	266414.92	Картометрический метод	1	-
13	709435.03	266414.92	Картометрический метод	1	-
14	709428.14	266436.70	Картометрический метод	1	-
15	709426.26	266442.63	Картометрический метод	1	-
16	709370.09	266424.84	Картометрический метод	1	-
17	709348.45	266417.99	Картометрический метод	1	-
18	709318.02	266416.77	Картометрический метод	1	-
19	709325.59	266448.20	Картометрический метод	1	-
20	709302.27	266541.06	Картометрический метод	1	-
21	709297.59	266555.10	Картометрический метод	1	-

2. Сведения о характерных точках границ объекта

Обозначение характерных точек границ	**Координаты, м**		**Метод определения координат характерной точки**	**Средняя квадратическая погрешность положения характерной точки (Mt), м**	**Описание обозначения точки на местности (при наличии)**
	X	**Y**			
1	**2**	**3**	**4**	**5**	**6**
22	709296.86	266557.51	Картометрический метод	1	-
23	709294.24	266566.11	Картометрический метод	1	-
24	709293.99	266566.03	Картометрический метод	1	-
25	709293.96	266566.02	Картометрический метод	1	-
26	709293.47	266567.48	Картометрический метод	1	-
27	709191.92	266720.73	Картометрический метод	1	-
28	709192.12	266721.25	Картометрический метод	1	-
29	709195.75	266787.86	Картометрический метод	1	-
30	709207.08	266814.55	Картометрический метод	1	-
31	709217.42	266812.55	Картометрический метод	1	-
32	709218.80	266812.28	Картометрический метод	1	-
33	709221.56	266811.74	Картометрический метод	1	-

34	709355.25	266786.93	Картометрический метод	1	-
35	709364.35	266811.17	Картометрический метод	1	-
36	709366.11	266815.87	Картометрический метод	1	-
37	709218.67	266841.93	Картометрический метод	1	-
38	709293.34	267017.95	Картометрический метод	1	-
39	709392.34	266974.86	Картометрический метод	1	-
40	709458.62	267085.39	Картометрический метод	1	-
41	709468.12	267080.07	Картометрический метод	1	-
42	709476.34	267075.17	Картометрический метод	1	-
43	709476.43	267075.36	Картометрический метод	1	-
44	709515.46	267048.52	Картометрический метод	1	-
45	709573.29	267107.48	Картометрический метод	1	-
46	709381.49	267270.87	Картометрический метод	1	-

2. Сведения о характерных точках границ объекта

Обозначение характерных точек границ	**Координаты, м**		**Метод определения координат характерной точки**	**Средняя квадратическая погрешность положения характерной точки (Mt), м**	**Описание обозначения точки на местности (при наличии)**
	X	**Y**			
1	**2**	**3**	**4**	**5**	**6**
47	709351.06	267279.69	Картометрический метод	1	-
48	709307.55	267313.75	Картометрический метод	1	-
49	709284.32	267333.67	Картометрический метод	1	-
50	709280.42	267332.95	Картометрический метод	1	-
51	709265.95	267314.53	Картометрический метод	1	-
52	709230.28	267342.34	Картометрический метод	1	-
53	709190.19	267373.60	Картометрический метод	1	-
54	709123.94	267420.04	Картометрический метод	1	-
55	709123.86	267421.26	Картометрический метод	1	-
56	709122.85	267436.11	Картометрический метод	1	-
57	709123.99	267462.28	Картометрический метод	1	-
58	709122.47	267481.88	Картометрический метод	1	-

59	709120.47	267510.70	Картометрический метод	1	-
60	709118.66	267542.11	Картометрический метод	1	-
61	709116.21	267556.51	Картометрический метод	1	-
62	709117.31	267556.56	Картометрический метод	1	-
63	709091.73	267702.22	Картометрический метод	1	-
64	709091.45	267702.18	Картометрический метод	1	-
65	709091.36	267702.75	Картометрический метод	1	-
66	709050.83	267696.93	Картометрический метод	1	-
67	709049.94	267696.54	Картометрический метод	1	-
68	709049.77	267696.52	Картометрический метод	1	-
69	709049.64	267696.50	Картометрический метод	1	-
70	709049.65	267696.41	Картометрический метод	1	-
71	708840.52	267603.11	Картометрический метод	1	-

2. Сведения о характерных точках границ объекта

Обозначение характерных точек границ	**Координаты, м**		**Метод определения координат характерной точки**	**Средняя квадратическая погрешность положения характерной точки (Mt), м**	**Описание обозначения точки на местности (при наличии)**
	X	**Y**			
1	**2**	**3**	**4**	**5**	**6**
72	708690.24	267465.25	Картометрический метод	1	-
73	708760.00	267419.88	Картометрический метод	1	-
74	708966.94	267198.53	Картометрический метод	1	-
75	709019.10	267152.00	Картометрический метод	1	-
76	708764.56	266558.10	Картометрический метод	1	-
77	708793.22	266543.75	Картометрический метод	1	-
78	708793.29	266543.71	Картометрический метод	1	-
79	708793.23	266543.61	Картометрический метод	1	-
80	708793.09	266543.38	Картометрический метод	1	-
81	708810.04	266533.40	Картометрический метод	1	-
82	708840.97	266515.19	Картометрический метод	1	-
83	708841.23	266515.63	Картометрический метод	1	-

84	708841.94	266515.22	Картометрический метод	1	-
85	708862.46	266503.75	Картометрический метод	1	-
86	708863.31	266503.48	Картометрический метод	1	-
87	708863.25	266503.38	Картометрический метод	1	-
88	708869.96	266501.37	Картометрический метод	1	-
89	708891.62	266494.49	Картометрический метод	1	-
90	708894.05	266485.68	Картометрический метод	1	-
91	708971.77	266459.78	Картометрический метод	1	-
92	708945.89	266413.52	Картометрический метод	1	-
93	708922.95	266381.15	Картометрический метод	1	-
94	708924.14	266376.83	Картометрический метод	1	-
95	708929.14	266372.38	Картометрический метод	1	-
96	708984.26	266341.16	Картометрический метод	1	-

2. Сведения о характерных точках границ объекта

Обозначение характерных точек границ	**Координаты, м**		**Метод определения координат характерной точки**	**Средняя квадратическая погрешность положения характерной точки (Mt), м**	**Описание обозначения точки на местности (при наличии)**
	X	**Y**			
1	**2**	**3**	**4**	**5**	**6**
97	709073.48	266320.76	Картометрический метод	1	-
98	709098.47	266317.83	Картометрический метод	1	-
5	709113.02	266358.67	Картометрический метод	1	-
99	709223.88	267161.01	Картометрический метод	1	-
100	709225.06	267164.83	Картометрический метод	1	-
101	709229.17	267163.57	Картометрический метод	1	-
102	709227.99	267159.75	Картометрический метод	1	-
99	709223.88	267161.01	Картометрический метод	1	-
103	709154.04	266403.15	Картометрический метод	1	-
104	709154.09	266403.74	Картометрический метод	1	-
105	709156.49	266406.97	Картометрический метод	1	-
106	709158.44	266406.82	Картометрический метод	1	-

107	709158.13	266402.83	Картометрический метод	1	-
103	709154.04	266403.15	Картометрический метод	1	-
108	708755.57	267425.96	Картометрический метод	1	-
109	708755.45	267426.12	Картометрический метод	1	-
110	708755.68	267426.28	Картометрический метод	1	-
111	708758.90	267428.58	Картометрический метод	1	-
112	708759.10	267428.54	Картометрический метод	1	-
113	708761.35	267426.14	Картометрический метод	1	-
114	708761.54	267425.94	Картометрический метод	1	-
115	708761.39	267425.80	Картометрический метод	1	-
108	708755.57	267425.96	Картометрический метод	1	-
116	709220.17	267148.14	Картометрический метод	1	-
117	709220.29	267148.39	Картометрический метод	1	-
2. Сведения о характерных точках границ объекта					
Обозначение характерных точек границ	**Координаты, м**		**Метод определения координат характерной точки**	**Средняя квадратическая погрешность положения характерной точки (Mt), м**	**Описание обозначения точки на местности (при наличии)**
	X	**Y**			
1	**2**	**3**	**4**	**5**	**6**
118	709222.06	267151.97	Картометрический метод	1	-
119	709222.17	267152.19	Картометрический метод	1	-
120	709222.35	267152.10	Картометрический метод	1	-
121	709222.24	267151.88	Картометрический метод	1	-
122	709220.47	267148.30	Картометрический метод	1	-
123	709220.35	267148.05	Картометрический метод	1	-
116	709220.17	267148.14	Картометрический метод	1	-
124	708942.05	267227.23	Картометрический метод	1	-
125	708942.20	267227.43	Картометрический метод	1	-
126	708944.24	267230.15	Картометрический метод	1	-
127	708944.41	267230.38	Картометрический метод	1	-
128	708944.57	267230.26	Картометрический метод	1	-

129	708944.40	267230.03	Картометрический метод	1	-
130	708942.36	267227.31	Картометрический метод	1	-
131	708942.21	267227.11	Картометрический метод	1	-
124	708942.05	267227.23	Картометрический метод	1	-
132	708966.06	267199.85	Картометрический метод	1	-
133	708966.19	267200.09	Картометрический метод	1	-
134	708967.70	267202.82	Картометрический метод	1	-
135	708967.82	267203.04	Картометрический метод	1	-
136	708967.99	267202.95	Картометрический метод	1	-
137	708967.87	267202.73	Картометрический метод	1	-
138	708966.37	267200.00	Картометрический метод	1	-
139	708966.23	267199.75	Картометрический метод	1	-
132	708966.06	267199.85	Картометрический метод	1	-

2. Сведения о характерных точках границ объекта

Обозначение характерных точек границ	**Координаты, м**		**Метод определения координат характерной точки**	**Средняя квадратическая погрешность положения характерной точки (Mt), м**	**Описание обозначения точки на местности (при наличии)**
	X	**Y**			
1	**2**	**3**	**4**	**5**	**6**
140	709163.09	267023.37	Картометрический метод	1	-
141	709160.81	267025.26	Картометрический метод	1	-
142	709160.60	267025.44	Картометрический метод	1	-
143	709160.73	267025.60	Картометрический метод	1	-
144	709160.94	267025.42	Картометрический метод	1	-
145	709163.21	267023.53	Картометрический метод	1	-
146	709163.41	267023.37	Картометрический метод	1	-
147	709163.28	267023.21	Картометрический метод	1	-
140	709163.09	267023.37	Картометрический метод	1	-
148	709168.28	267018.24	Картометрический метод	1	-
149	709168.36	267018.43	Картометрический метод	1	-
150	709168.59	267018.34	Картометрический метод	1	-

151	709168.51	267018.15	Картометрический метод	1	-
148	709168.28	267018.24	Картометрический метод	1	-
152	708905.24	267267.16	Картометрический метод	1	-
153	708905.43	267267.33	Картометрический метод	1	-
154	708905.56	267267.18	Картометрический метод	1	-
155	708905.38	267267.01	Картометрический метод	1	-
152	708905.24	267267.16	Картометрический метод	1	-
156	708852.57	267325.63	Картометрический метод	1	-
157	708852.76	267325.80	Картометрический метод	1	-
158	708852.89	267325.65	Картометрический метод	1	-
159	708852.71	267325.48	Картометрический метод	1	-
156	708852.57	267325.63	Картометрический метод	1	-
160	709009.38	267165.01	Картометрический метод	1	-
2. Сведения о характерных точках границ объекта					
Обозначение характерных точек границ	**Координаты, м**		**Метод определения координат характерной точки**	**Средняя квадратическая погрешность положения характерной точки (Mt), м**	**Описание обозначения точки на местности (при наличии)**
	X	**Y**			
1	**2**	**3**	**4**	**5**	**6**
161	709009.55	267165.20	Картометрический метод	1	-
162	709009.70	267165.06	Картометрический метод	1	-
163	709009.53	267164.88	Картометрический метод	1	-
160	709009.38	267165.01	Картометрический метод	1	-
164	708798.84	267385.00	Картометрический метод	1	-
165	708799.02	267385.17	Картометрический метод	1	-
166	708799.16	267385.02	Картометрический метод	1	-
167	708798.97	267384.85	Картометрический метод	1	-
164	708798.84	267385.00	Картометрический метод	1	-
168	709130.66	267053.14	Картометрический метод	1	-
169	709130.83	267053.33	Картометрический метод	1	-
170	709130.98	267053.19	Картометрический метод	1	-

171	709130.81	267053.01	Картометрический метод	1	-
168	709130.66	267053.14	Картометрический метод	1	-
172	709048.29	267129.41	Картометрический метод	1	-
173	709048.46	267129.59	Картометрический метод	1	-
174	709048.61	267129.46	Картометрический метод	1	-
175	709048.44	267129.27	Картометрический метод	1	-
172	709048.29	267129.41	Картометрический метод	1	-
176	709088.46	267092.29	Картометрический метод	1	-
177	709088.63	267092.47	Картометрический метод	1	-
178	709088.78	267092.34	Картометрический метод	1	-
179	709088.61	267092.15	Картометрический метод	1	-
176	709088.46	267092.29	Картометрический метод	1	-
180	709013.67	266632.06	Картометрический метод	1	-
2. Сведения о характерных точках границ объекта					
Обозначение характерных точек границ	**Координаты, м**		**Метод определения координат характерной точки**	**Средняя квадратическая погрешность положения характерной точки (Mt), м**	**Описание обозначения точки на местности (при наличии)**
	X	**Y**			
1	**2**	**3**	**4**	**5**	**6**
181	709013.75	266632.24	Картометрический метод	1	-
182	709013.98	266632.15	Картометрический метод	1	-
183	709013.90	266631.96	Картометрический метод	1	-
180	709013.67	266632.06	Картометрический метод	1	-
184	709116.50	266889.12	Картометрический метод	1	-
185	709116.58	266889.31	Картометрический метод	1	-
186	709116.81	266889.21	Картометрический метод	1	-
187	709116.73	266889.03	Картометрический метод	1	-
184	709116.50	266889.12	Картометрический метод	1	-
188	709065.85	266760.41	Картометрический метод	1	-
189	709065.92	266760.60	Картометрический метод	1	-
190	709066.15	266760.51	Картометрический метод	1	-

191	709066.08	266760.32	Картометрический метод	1	-
188	709065.85	266760.41	Картометрический метод	1	-
192	709039.88	266697.33	Картометрический метод	1	-
193	709039.95	266697.52	Картометрический метод	1	-
194	709040.18	266697.42	Картометрический метод	1	-
195	709040.11	266697.24	Картометрический метод	1	-
192	709039.88	266697.33	Картометрический метод	1	-
196	708988.02	266567.50	Картометрический метод	1	-
197	708988.09	266567.68	Картометрический метод	1	-
198	708988.32	266567.59	Картометрический метод	1	-
199	708988.25	266567.40	Картометрический метод	1	-
196	708988.02	266567.50	Картометрический метод	1	-
200	708703.32	267468.65	Картометрический метод	1	-
2. Сведения о характерных точках границ объекта					
Обозначение характерных точек границ	**Координаты, м**		**Метод определения координат характерной точки**	**Средняя квадратическая погрешность положения характерной точки (Mt), м**	**Описание обозначения точки на местности (при наличии)**
	X	**Y**			
1	**2**	**3**	**4**	**5**	**6**
201	708703.46	267468.86	Картометрический метод	1	-
202	708703.62	267468.74	Картометрический метод	1	-
203	708703.48	267468.54	Картометрический метод	1	-
200	708703.32	267468.65	Картометрический метод	1	-
204	709194.17	267083.05	Картометрический метод	1	-
205	709194.25	267083.23	Картометрический метод	1	-
206	709194.48	267083.14	Картометрический метод	1	-
207	709194.40	267082.96	Картометрический метод	1	-
204	709194.17	267083.05	Картометрический метод	1	-
208	709142.46	266953.48	Картометрический метод	1	-
209	709142.53	266953.66	Картометрический метод	1	-
210	709142.76	266953.57	Картометрический метод	1	-

211	709142.69	266953.39	Картометрический метод	1	-
208	709142.46	266953.48	Картометрический метод	1	-

3. Сведения о характерных точках части (частей) границы объекта

Обозначение характерных точек части границы	Координаты, м		Метод определения координат характерной точки	Средняя квадратическая погрешность положения характерной точки (Mt), м	Описание обозначения точки на местности (при наличии)
	X	Y			
1	2	3	4	5	6
-	-	-	-	-	-

Раздел 3

Сведения о местоположении измененных (уточненных) границ объекта

1. Система координат -

2. Сведения о характерных точках границ объекта

Обозначение характерных точек границ	Существующие координаты, м		Измененные (уточненные) координаты, м		Метод определения координат характерной точки	Средняя квадратическая погрешность положения характерной точки (Mt), м	Описание обозначения точки на местности (при наличии)
	X	Y	X	Y			
1	2	3	4	5	6	7	8
-	-	-	-	-	-	-	

3. Сведения о характерных точках части (частей) границы объекта

Обозначение характерных точек части границы	Существующие координаты, м		Измененные (уточненные) координаты, м		Метод определения координат характерной точки	Средняя квадратическая погрешность положения характерной точки (Mt), м	Описание обозначения точки на местности (при наличии)
	X	Y	X	Y			
1	2	3	4	5	6	7	8
-	-	-	-	-	-	-	

ТЕКСТОВОЕ ОПИСАНИЕ местоположения границ населенных пунктов, территориальных зон

Прохождение границы		Описание прохождения границы
от точки	до точки	
1	2	3
-	-	-

ГРАФИЧЕСКОЕ ОПИСАНИЕ
местоположения границ населенных пунктов, территориальных зон, особо охраняемых природных территорий, зон с особыми условиями использования территории

Тульская область, Щекинский м. р-н, МО сельское поселение Огаревское, д. Нижние Суры

(наименование объекта, местоположение границ которого описано (далее - объект))

Раздел 1

Сведения об объекте

№ п/п	Характеристики объекта	Описание характеристик
1	2	3
1.	Местоположение объекта	Тульская область, м.р-н Щекинский, с.п Огаревское, деревня Нижние Суры
2.	Площадь объекта +/- величина погрешности определения площади (Р +/- Дельта Р)	144946 +/- 12625 м²
3.	Иные характеристики объекта	-

Раздел 2

Сведения о местоположении границ объекта

1. Система координат МСК-71

2. Сведения о характерных точках границ объекта

Обозначение характерных точек границ	Координаты, м		Метод определения координат характерной точки	Средняя квадратическая погрешность положения характерной точки (Mt), м	Описание обозначения точки на местности (при наличии)
	X	Y			
1	2	3	4	5	6
1	709105.09	257334.86	Картометрический метод	1	-
2	709173.25	257501.88	Картометрический метод	1	-
3	709187.38	257533.78	Картометрический метод	1	-
4	709198.22	257551.53	Картометрический метод	1	-
5	709247.29	257572.14	Картометрический метод	1	-
6	709283.11	257589.81	Картометрический метод	1	-
7	709314.33	257633.70	Картометрический метод	1	-
8	709343.44	257683.59	Картометрический метод	1	-
9	709320.51	257696.46	Картометрический метод	1	-

10	709320.87	257696.09	Картометрический метод	1	-
11	709250.03	257734.57	Картометрический метод	1	-
12	709189.08	257771.92	Картометрический метод	1	-
13	709145.69	257799.29	Картометрический метод	1	-
14	709134.15	257806.59	Картометрический метод	1	-
15	709121.96	257813.96	Картометрический метод	1	-
16	709116.44	257818.41	Картометрический метод	1	-
17	709064.85	257757.57	Картометрический метод	1	-
18	709061.92	257718.14	Картометрический метод	1	-
19	709063.25	257616.94	Картометрический метод	1	-
20	709034.80	257559.23	Картометрический метод	1	-
21	708956.98	257402.41	Картометрический метод	1	-
22	708917.90	257322.58	Картометрический метод	1	-
2. Сведения о характерных точках границ объекта					
Обозначение характерных точек границ	**Координаты, м**		**Метод определения координат характерной точки**	**Средняя квадратическая погрешность положения характерной точки (Mt), м**	**Описание обозначения точки на местности (при наличии)**
	X	**Y**			
1	**2**	**3**	**4**	**5**	**6**
23	708872.99	257232.36	Картометрический метод	1	-
24	708836.66	257159.02	Картометрический метод	1	-
25	708800.34	257085.68	Картометрический метод	1	-
26	708751.32	256986.93	Картометрический метод	1	-
27	708756.78	256980.92	Картометрический метод	1	-
28	708780.95	256953.26	Картометрический метод	1	-
29	708811.55	256967.73	Картометрический метод	1	-
30	708858.66	256994.30	Картометрический метод	1	-
31	708881.45	257016.54	Картометрический метод	1	-
32	708909.54	257050.01	Картометрический метод	1	-
33	708932.81	257075.58	Картометрический метод	1	-
34	708989.04	257129.76	Картометрический метод	1	-

35	709004.76	257156.86	Картометрический метод	1	-
36	709084.03	257305.24	Картометрический метод	1	-
1	709105.09	257334.86	Картометрический метод	1	-

3. Сведения о характерных точках части (частей) границы объекта

Обозначение характерных точек части границы	Координаты, м		Метод определения координат характерной точки	Средняя квадратическая погрешность положения характерной точки (Mt), м	Описание обозначения точки на местности (при наличии)
	X	Y			
1	2	3	4	5	6
-	-	-	-	-	-

Раздел 3

Сведения о местоположении измененных (уточненных) границ объекта

1. Система координат -

2. Сведения о характерных точках границ объекта

Обозначение характерных точек границ	Существующие координаты, м		Измененные (уточненные) координаты, м		Метод определения координат характерной точки	Средняя квадратическая погрешность положения характерной точки (Mt), м	Описание обозначения точки на местности (при наличии)
	X	Y	X	Y			
1	2	3	4	5	6	7	8
-	-	-	-	-	-	-	

3. Сведения о характерных точках части (частей) границы объекта

Обозначение характерных точек части границы	Существующие координаты, м		Измененные (уточненные) координаты, м		Метод определения координат характерной точки	Средняя квадратическая погрешность положения характерной точки (Mt), м	Описание обозначения точки на местности (при наличии)
	X	Y	X	Y			
1	2	3	4	5	6	7	8
-	-	-	-	-	-	-	

ТЕКСТОВОЕ ОПИСАНИЕ местоположения границ населенных пунктов, территориальных зон

Прохождение границы		Описание прохождения границы
от точки	до точки	
1	2	3
-	-	-

ГРАФИЧЕСКОЕ ОПИСАНИЕ
местоположения границ населенных пунктов, территориальных зон, особо охраняемых природных территорий, зон с особыми условиями использования территории

Тульская область, Щекинский м. р-н, МО сельское поселение Огаревское, д. Новоселки

(наименование объекта, местоположение границ которого описано (далее - объект))

Раздел 1

Сведения об объекте

№ п/п	Характеристики объекта	Описание характеристик
1	2	3
1.	Местоположение объекта	Тульская область, м.р-н Щекинский, с.п Огаревское, деревня Новоселки
2.	Площадь объекта +/- величина погрешности определения площади (Р +/- Дельта Р)	159136 +/- 12625 м²
3.	Иные характеристики объекта	-

Раздел 2

Сведения о местоположении границ объекта

1. Система координат МСК-71

2. Сведения о характерных точках границ объекта

Обозначение характерных точек границ	Координаты, м		Метод определения координат характерной точки	Средняя квадратическая погрешность положения характерной точки (Mt), м	Описание обозначения точки на местности (при наличии)
	X	Y			
1	2	3	4	5	6
1	717787.97	262658.62	Картометрический метод	1	-
2	717832.82	262645.91	Картометрический метод	1	-
3	717849.22	262633.25	Картометрический метод	1	-
4	717849.18	262630.13	Картометрический метод	1	-
5	717865.51	262604.92	Картометрический метод	1	-
6	717869.63	262597.34	Картометрический метод	1	-
7	717885.58	262559.59	Картометрический метод	1	-
8	717922.62	262526.01	Картометрический метод	1	-
9	717955.43	262510.50	Картометрический метод	1	-

10	717974.53	262504.61	Картометрический метод	1	-
11	718002.24	262486.65	Картометрический метод	1	-
12	718007.86	262480.08	Картометрический метод	1	-
13	718013.86	262471.14	Картометрический метод	1	-
14	718019.63	262439.88	Картометрический метод	1	-
15	718013.68	262402.29	Картометрический метод	1	-
16	718003.21	262374.63	Картометрический метод	1	-
17	717999.84	262368.70	Картометрический метод	1	-
18	717999.13	262320.69	Картометрический метод	1	-
19	718001.44	262315.24	Картометрический метод	1	-
20	718001.45	262311.95	Картометрический метод	1	-
21	718020.88	262267.55	Картометрический метод	1	-
22	718039.81	262253.84	Картометрический метод	1	-
2. Сведения о характерных точках границ объекта					
Обозначение характерных точек границ	**Координаты, м**		**Метод определения координат характерной точки**	**Средняя квадратическая погрешность положения характерной точки (Mt), м**	**Описание обозначения точки на местности (при наличии)**
	X	**Y**			
1	**2**	**3**	**4**	**5**	**6**
23	718142.61	262221.78	Картометрический метод	1	-
24	718236.19	262212.72	Картометрический метод	1	-
25	718241.52	262213.96	Картометрический метод	1	-
26	718238.93	262192.48	Картометрический метод	1	-
27	718222.33	262174.93	Картометрический метод	1	-
28	718221.73	262174.57	Картометрический метод	1	-
29	718211.20	262170.80	Картометрический метод	1	-
30	718191.63	262168.80	Картометрический метод	1	-
31	718176.38	262149.64	Картометрический метод	1	-
32	718176.37	262149.62	Картометрический метод	1	-
33	718175.92	262147.33	Картометрический метод	1	-
34	718175.18	262145.31	Картометрический метод	1	-

35	718173.66	262143.91	Картометрический метод	1	-
36	718170.13	262131.49	Картометрический метод	1	-
37	718165.45	262118.66	Картометрический метод	1	-
38	718164.75	262103.27	Картометрический метод	1	-
39	718163.95	262097.50	Картометрический метод	1	-
40	718162.44	262077.95	Картометрический метод	1	-
41	718161.82	262074.77	Картометрический метод	1	-
42	718156.21	262065.73	Картометрический метод	1	-
43	718149.05	262054.18	Картометрический метод	1	-
44	718138.40	262052.44	Картометрический метод	1	-
45	718110.02	262047.80	Картометрический метод	1	-
46	718103.21	262036.78	Картометрический метод	1	-
47	718101.49	262036.90	Картометрический метод	1	-

2. Сведения о характерных точках границ объекта

Обозначение характерных точек границ	**Координаты, м**		**Метод определения координат характерной точки**	**Средняя квадратическая погрешность положения характерной точки (Mt), м**	**Описание обозначения точки на местности (при наличии)**
	X	**Y**			
1	**2**	**3**	**4**	**5**	**6**
48	718089.44	262034.06	Картометрический метод	1	-
49	718095.02	262017.67	Картометрический метод	1	-
50	718093.48	262012.10	Картометрический метод	1	-
51	718086.95	261988.53	Картометрический метод	1	-
52	718088.03	261986.66	Картометрический метод	1	-
53	718089.73	261983.68	Картометрический метод	1	-
54	718085.52	261972.58	Картометрический метод	1	-
55	718101.76	261954.31	Картометрический метод	1	-
56	718112.27	261944.39	Картометрический метод	1	-
57	718116.05	261937.80	Картометрический метод	1	-
58	718125.91	261926.22	Картометрический метод	1	-
59	718129.77	261919.36	Картометрический метод	1	-

60	718151.90	261895.69	Картометрический метод	1	-
61	718152.60	261894.86	Картометрический метод	1	-
62	718152.67	261894.86	Картометрический метод	1	-
63	718168.19	261878.25	Картометрический метод	1	-
64	718155.42	261874.88	Картометрический метод	1	-
65	718108.71	261917.73	Картометрический метод	1	-
66	718112.73	261908.59	Картометрический метод	1	-
67	718150.86	261873.52	Картометрический метод	1	-
68	718101.04	261859.96	Картометрический метод	1	-
69	718011.41	261835.55	Картометрический метод	1	-
70	717985.20	261889.98	Картометрический метод	1	-
71	717945.96	261977.67	Картометрический метод	1	-
72	717883.28	262111.17	Картометрический метод	1	-

2. Сведения о характерных точках границ объекта

Обозначение характерных точек границ	**Координаты, м**		**Метод определения координат характерной точки**	**Средняя квадратическая погрешность положения характерной точки (Mt), м**	**Описание обозначения точки на местности (при наличии)**
	X	**Y**			
1	**2**	**3**	**4**	**5**	**6**
73	717875.59	262108.36	Картометрический метод	1	-
74	717868.57	262105.51	Картометрический метод	1	-
75	717866.45	262111.45	Картометрический метод	1	-
76	717853.97	262145.70	Картометрический метод	1	-
77	717851.40	262152.77	Картометрический метод	1	-
78	717851.40	262152.78	Картометрический метод	1	-
79	717851.61	262152.86	Картометрический метод	1	-
80	717851.60	262152.89	Картометрический метод	1	-
81	717853.54	262153.56	Картометрический метод	1	-
82	717861.72	262156.54	Картометрический метод	1	-
83	717858.66	262163.63	Картометрический метод	1	-
84	717854.89	262175.67	Картометрический метод	1	-

85	717851.24	262187.33	Картометрический метод	1	-
86	717845.93	262204.31	Картометрический метод	1	-
87	717844.45	262203.94	Картометрический метод	1	-
88	717841.19	262203.13	Картометрический метод	1	-
89	717836.04	262218.22	Картометрический метод	1	-
90	717833.63	262226.59	Картометрический метод	1	-
91	717831.22	262234.97	Картометрический метод	1	-
92	717835.01	262239.21	Картометрический метод	1	-
93	717818.54	262291.83	Картометрический метод	1	-
94	717792.34	262448.38	Картометрический метод	1	-
95	717783.76	262577.59	Картометрический метод	1	-
1	717787.97	262658.62	Картометрический метод	1	-
96	718060.32	261973.89	Картометрический метод	1	-
2. Сведения о характерных точках границ объекта					
Обозначение характерных точек границ	**Координаты, м**		**Метод определения координат характерной точки**	**Средняя квадратическая погрешность положения характерной точки (Mt), м**	**Описание обозначения точки на местности (при наличии)**
	X	**Y**			
1	**2**	**3**	**4**	**5**	**6**
97	718061.83	261967.80	Картометрический метод	1	-
98	718059.40	261967.20	Картометрический метод	1	-
99	718057.89	261973.28	Картометрический метод	1	-
96	718060.32	261973.89	Картометрический метод	1	-
100	718066.00	262126.11	Картометрический метод	1	-
101	718068.32	262126.01	Картометрический метод	1	-
102	718068.21	262123.69	Картометрический метод	1	-
103	718065.89	262123.80	Картометрический метод	1	-
100	718066.00	262126.11	Картометрический метод	1	-
3. Сведения о характерных точках части (частей) границы объекта					
Обозначение характерных точек части границы	**Координаты, м**		**Метод определения координат**	**Средняя квадратическая погрешность**	**Описание обозначения точки на**

	X	Y	характерной точки	положения характерной точки (Mt), м	местности (при наличии)
1	2	3	4	5	6
-	-	-	-	-	-

Раздел 3

Сведения о местоположении измененных (уточненных) границ объекта

1. Система координат -

2. Сведения о характерных точках границ объекта

Обозначение характерных точек границ	Существующие координаты, м		Измененные (уточненные) координаты, м		Метод определения координат характерной точки	Средняя квадратическая погрешность положения характерной точки (Mt), м	Описание обозначения точки на местности (при наличии)
	X	Y	X	Y			
1	2	3	4	5	6	7	8
-	-	-	-	-	-	-	

3. Сведения о характерных точках части (частей) границы объекта

Обозначение характерных точек части границы	Существующие координаты, м		Измененные (уточненные) координаты, м		Метод определения координат характерной точки	Средняя квадратическая погрешность положения характерной точки (Mt), м	Описание обозначения точки на местности (при наличии)
	X	Y	X	Y			
1	2	3	4	5	6	7	8
-	-	-	-	-	-	-	

ТЕКСТОВОЕ ОПИСАНИЕ
местоположения границ населенных пунктов, территориальных зон

Прохождение границы		Описание прохождения границы
от точки	до точки	
1	2	3
-	-	-

ГРАФИЧЕСКОЕ ОПИСАНИЕ
местоположения границ населенных пунктов, территориальных зон, особо охраняемых природных территорий, зон с особыми условиями использования территории

Тульская область, Щекинский м. р-н, МО сельское поселение Огаревское, д. Новые Выселки

(наименование объекта, местоположение границ которого описано (далее - объект))

Раздел 1

Сведения об объекте

№ п/п	Характеристики объекта	Описание характеристик
1	2	3
1.	Местоположение объекта	Тульская область, м.р-н Щекинский, с.п Огаревское, деревня Новые Выселки
2.	Площадь объекта +/- величина погрешности определения площади (Р +/- Дельта Р)	220363 +/- 12625 м²
3.	Иные характеристики объекта	-

Раздел 2

Сведения о местоположении границ объекта

1. Система координат МСК-71

2. Сведения о характерных точках границ объекта

Обозначение характерных точек границ	Координаты, м		Метод определения координат характерной точки	Средняя квадратическая погрешность положения характерной точки (Mt), м	Описание обозначения точки на местности (при наличии)
	X	Y			
1	2	3	4	5	6
1	707705.19	264103.52	Картометрический метод	1	-
2	707785.31	264267.68	Картометрический метод	1	-
3	707741.87	264301.23	Картометрический метод	1	-
4	707779.06	264344.23	Картометрический метод	1	-
5	707780.14	264350.46	Картометрический метод	1	-
6	707846.89	264500.87	Картометрический метод	1	-
7	707877.19	264542.24	Картометрический метод	1	-
8	707862.61	264551.30	Картометрический метод	1	-
9	707828.51	264508.57	Картометрический метод	1	-
10	707735.76	264544.64	Картометрический метод	1	-
11	707646.47	264575.55	Картометрический метод	1	-
12	707593.85	264594.51	Картометрический метод	1	-
13	707519.76	264625.37	Картометрический метод	1	-
14	707544.98	264691.74	Картометрический метод	1	-
15	707545.59	264692.18	Картометрический метод	1	-

16	707555.66	264719.83	Картометрический метод	1	-
17	707568.96	264754.83	Картометрический метод	1	-
18	707568.36	264754.71	Картометрический метод	1	-
19	707552.73	264751.48	Картометрический метод	1	-
20	707528.54	264746.48	Картометрический метод	1	-
21	707487.32	264639.14	Картометрический метод	1	-
22	707352.04	264695.83	Картометрический метод	1	-
2. Сведения о характерных точках границ объекта					
Обозначение характерных точек границ	**Координаты, м**		**Метод определения координат характерной точки**	**Средняя квадратическая погрешность положения характерной точки (Mt), м**	**Описание обозначения точки на местности (при наличии)**
	X	**Y**			
1	**2**	**3**	**4**	**5**	**6**
23	707346.11	264685.01	Картометрический метод	1	-
24	707330.60	264645.93	Картометрический метод	1	-
25	707286.97	264665.93	Картометрический метод	1	-
26	707276.94	264669.90	Картометрический метод	1	-
27	707265.45	264674.83	Картометрический метод	1	-
28	707265.36	264674.79	Картометрический метод	1	-
29	707265.38	264666.93	Картометрический метод	1	-
30	707264.80	264643.77	Картометрический метод	1	-
31	707265.48	264619.03	Картометрический метод	1	-
32	707265.60	264619.03	Картометрический метод	1	-
33	707267.37	264562.10	Картометрический метод	1	-
34	707267.05	264561.87	Картометрический метод	1	-
35	707267.88	264531.68	Картометрический метод	1	-
36	707226.28	264532.35	Картометрический метод	1	-
37	707217.24	264529.19	Картометрический метод	1	-
38	707197.47	264496.28	Картометрический метод	1	-
39	707144.85	264370.10	Картометрический метод	1	-
40	707188.96	264375.49	Картометрический метод	1	-

41	707276.87	264384.19	Картометрический метод	1	-
42	707368.67	264325.95	Картометрический метод	1	-
43	707412.69	264294.98	Картометрический метод	1	-
44	707447.35	264270.57	Картометрический метод	1	-
45	707589.92	264173.18	Картометрический метод	1	-
46	707657.03	264119.81	Картометрический метод	1	-
47	707665.61	264114.78	Картометрический метод	1	-

2. Сведения о характерных точках границ объекта

Обозначение характерных точек границ	**Координаты, м**		**Метод определения координат характерной точки**	**Средняя квадратическая погрешность положения характерной точки (Mt), м**	**Описание обозначения точки на местности (при наличии)**
	X	**Y**			
1	**2**	**3**	**4**	**5**	**6**
48	707671.80	264111.14	Картометрический метод	1	-
49	707693.55	264101.56	Картометрический метод	1	-
1	707705.19	264103.52	Картометрический метод	1	-

3. Сведения о характерных точках части (частей) границы объекта

Обозначение характерных точек части границы	**Координаты, м**		**Метод определения координат характерной точки**	**Средняя квадратическая погрешность положения характерной точки (Mt), м**	**Описание обозначения точки на местности (при наличии)**
	X	**Y**			
1	**2**	**3**	**4**	**5**	**6**
-	-	-	-	-	-

Раздел 3

Сведения о местоположении измененных (уточненных) границ объекта

1. Система координат -

2. Сведения о характерных точках границ объекта

Обозначение характерных точек границ	**Существующие координаты, м**		**Измененные (уточненные) координаты, м**		**Метод определения координат характерной точки**	**Средняя квадратическая погрешность положения характерной точки (Mt), м**	**Описание обозначения точки на местности (при наличии)**
	X	**Y**	**X**	**Y**			
1	**2**	**3**	**4**	**5**	**6**	**7**	**8**
-	-	-	-	-	-	-	

3. Сведения о характерных точках части (частей) границы объекта

Обозначение характерных точек части границы	Существующие координаты, м		Измененные (уточненные) координаты, м		Метод определения координат характерной точки	Средняя квадратическая погрешность положения характерной точки (Mt), м	Описание обозначения точки на местности (при наличии)
	X	Y	X	Y			
1	2	3	4	5	6	7	8
-	-	-	-	-	-	-	

ТЕКСТОВОЕ ОПИСАНИЕ
местоположения границ населенных пунктов, территориальных зон

Прохождение границы		Описание прохождения границы
от точки	до точки	
1	2	3
-	-	-

ГРАФИЧЕСКОЕ ОПИСАНИЕ
местоположения границ населенных пунктов, территориальных зон, особо охраняемых природных территорий, зон с особыми условиями использования территории

Тульская область, Щекинский м. р-н, МО сельское поселение Огаревское, д. Огаревка

(наименование объекта, местоположение границ которого описано (далее - объект))

Раздел 1

Сведения об объекте

№ п/п	Характеристики объекта	Описание характеристик
1	2	3
1.	Местоположение объекта	Тульская область, м.р-н Щекинский, с.п Огаревское, деревня Огаревка
2.	Площадь объекта +/- величина погрешности определения площади (Р +/- Дельта Р)	263873 +/- 12625 м²
3.	Иные характеристики объекта	-

Раздел 2

Сведения о местоположении границ объекта

1. Система координат МСК-71

2. Сведения о характерных точках границ объекта

Обозначение характерных точек границ	Координаты, м		Метод определения координат характерной точки	Средняя квадратическая погрешность положения характерной точки (Mt), м	Описание обозначения точки на местности (при наличии)
	X	Y			
1	2	3	4	5	6
1	713724.89	258074.84	Картометрический метод	1	-
2	713725.06	258075.25	Картометрический метод	1	-
3	713756.56	258086.93	Картометрический метод	1	-
4	713766.02	258098.91	Картометрический метод	1	-
5	713779.60	258145.02	Картометрический метод	1	-
6	713801.15	258136.94	Картометрический метод	1	-
7	713828.71	258218.55	Картометрический метод	1	-
8	713859.70	258311.08	Картометрический метод	1	-
9	713876.49	258472.23	Картометрический метод	1	-

10	713841.79	258478.14	Картометрический метод	1	-
11	713841.89	258479.40	Картометрический метод	1	-
12	713819.98	258481.85	Картометрический метод	1	-
13	713754.97	258492.91	Картометрический метод	1	-
14	713705.47	258506.01	Картометрический метод	1	-
15	713674.57	258513.07	Картометрический метод	1	-
16	713674.20	258513.11	Картометрический метод	1	-
17	713669.35	258515.86	Картометрический метод	1	-
18	713669.58	258517.45	Картометрический метод	1	-
19	713665.51	258518.03	Картометрический метод	1	-
20	713646.58	258528.75	Картометрический метод	1	-
21	713645.36	258530.34	Картометрический метод	1	-
22	713645.25	258529.51	Картометрический метод	1	-
2. Сведения о характерных точках границ объекта					
Обозначение характерных точек границ	**Координаты, м**		**Метод определения координат характерной точки**	**Средняя квадратическая погрешность положения характерной точки (Mt), м**	**Описание обозначения точки на местности (при наличии)**
	X	**Y**			
1	**2**	**3**	**4**	**5**	**6**
23	713644.62	258529.86	Картометрический метод	1	-
24	713614.65	258527.90	Картометрический метод	1	-
25	713540.40	258530.70	Картометрический метод	1	-
26	713553.61	258582.66	Картометрический метод	1	-
27	713553.12	258582.72	Картометрический метод	1	-
28	713553.34	258583.60	Картометрический метод	1	-
29	713373.08	258614.42	Картометрический метод	1	-
30	713002.28	258658.75	Картометрический метод	1	-
31	712975.00	258657.71	Картометрический метод	1	-
32	712975.49	258522.89	Картометрический метод	1	-
33	713126.82	258431.19	Картометрический метод	1	-
34	713189.33	258412.72	Картометрический метод	1	-

35	713189.72	258413.52	Картометрический метод	1	-
36	713213.38	258400.66	Картометрический метод	1	-
37	713292.22	258538.45	Картометрический метод	1	-
38	713402.23	258477.28	Картометрический метод	1	-
39	713278.55	258314.81	Картометрический метод	1	-
40	713299.29	258287.59	Картометрический метод	1	-
41	713351.85	258256.33	Картометрический метод	1	-
42	713388.42	258237.42	Картометрический метод	1	-
43	713507.87	258171.25	Картометрический метод	1	-
44	713712.81	258077.87	Картометрический метод	1	-
45	713724.34	258074.99	Картометрический метод	1	-
46	713724.38	258075.00	Картометрический метод	1	-
1	713724.89	258074.84	Картометрический метод	1	-

3. Сведения о характерных точках части (частей) границы объекта

Обозначение характерных точек части границы	Координаты, м		Метод определения координат характерной точки	Средняя квадратическая погрешность положения характерной точки (Mt), м	Описание обозначения точки на местности (при наличии)
	X	Y			
1	2	3	4	5	6
-	-	-	-	-	-

Раздел 3

Сведения о местоположении измененных (уточненных) границ объекта

1. Система координат -

2. Сведения о характерных точках границ объекта

Обозначение характерных точек границ	Существующие координаты, м		Измененные (уточненные) координаты, м		Метод определения координат характерной точки	Средняя квадратическая погрешность положения характерной точки (Mt), м	Описание обозначения точки на местности (при наличии)
	X	Y	X	Y			
1	2	3	4	5	6	7	8
-	-	-	-	-	-	-	

3. Сведения о характерных точках части (частей) границы объекта

Обозначение характерных точек части	Существующие координаты, м	Измененные (уточненные) координаты, м	Метод определения координат	Средняя квадратическая погрешность	Описание обозначения точки на

границы	X	Y	X	Y	характерной точки	положения характерной точки (Mt), м	местности (при наличии)
1	2	3	4	5	6	7	8
-	-	-	-	-	-	-	

ТЕКСТОВОЕ ОПИСАНИЕ
местоположения границ населенных пунктов, территориальных зон

Прохождение границы		Описание прохождения границы
от точки	до точки	
1	2	3
-	-	-

ГРАФИЧЕСКОЕ ОПИСАНИЕ
местоположения границ населенных пунктов, территориальных зон, особо охраняемых природных территорий, зон с особыми условиями использования территории

Тульская область, Щекинский м. р-н, МО сельское поселение Огаревское, д. Сатинка

(наименование объекта, местоположение границ которого описано (далее - объект))

Раздел 1

Сведения об объекте

№ п/п	Характеристики объекта	Описание характеристик
1	2	3
1.	Местоположение объекта	Тульская область, м.р-н Щекинский, с.п Огаревское, деревня Сатинка
2.	Площадь объекта +/- величина погрешности определения площади (Р +/- Дельта Р)	196295 +/- 12625 м²
3.	Иные характеристики объекта	-

Раздел 2

Сведения о местоположении границ объекта

1. Система координат МСК-71

2. Сведения о характерных точках границ объекта

Обозначение характерных точек границ	Координаты, м		Метод определения координат характерной точки	Средняя квадратическая погрешность положения характерной точки (Mt), м	Описание обозначения точки на местности (при наличии)
	X	Y			
1	2	3	4	5	6
1	713391.16	265614.48	Картометрический метод	1	-
2	713407.37	265633.59	Картометрический метод	1	-
3	713426.81	265639.01	Картометрический метод	1	-
4	713482.40	265626.78	Картометрический метод	1	-
5	713508.54	265624.14	Картометрический метод	1	-
6	713533.83	265639.65	Картометрический метод	1	-
7	713557.95	265669.83	Картометрический метод	1	-
8	713573.53	265707.34	Картометрический метод	1	-
9	713590.86	265746.25	Картометрический метод	1	-

10	713633.44	265803.12	Картометрический метод	1	-
11	713668.09	265836.75	Картометрический метод	1	-
12	713695.82	265863.64	Картометрический метод	1	-
13	713722.39	265890.53	Картометрический метод	1	-
14	713741.98	265892.15	Картометрический метод	1	-
15	713746.39	265896.01	Картометрический метод	1	-
16	713755.15	265903.94	Картометрический метод	1	-
17	713763.10	265911.15	Картометрический метод	1	-
18	713772.20	265919.18	Картометрический метод	1	-
19	713778.46	265924.71	Картометрический метод	1	-
20	713788.03	265935.27	Картометрический метод	1	-
21	713789.80	265943.77	Картометрический метод	1	-
22	713786.61	265948.37	Картометрический метод	1	-
2. Сведения о характерных точках границ объекта					
Обозначение характерных точек границ	**Координаты, м**		**Метод определения координат характерной точки**	**Средняя квадратическая погрешность положения характерной точки (Mt), м**	**Описание обозначения точки на местности (при наличии)**
	X	**Y**			
1	**2**	**3**	**4**	**5**	**6**
23	713769.78	265948.75	Картометрический метод	1	-
24	713767.80	265948.80	Картометрический метод	1	-
25	713766.75	265948.74	Картометрический метод	1	-
26	713748.50	265947.71	Картометрический метод	1	-
27	713714.61	265943.60	Картометрический метод	1	-
28	713714.57	265943.59	Картометрический метод	1	-
29	713668.48	265926.00	Картометрический метод	1	-
30	713643.82	265914.14	Картометрический метод	1	-
31	713631.65	265908.28	Картометрический метод	1	-
32	713557.33	265865.32	Картометрический метод	1	-
33	713542.60	265859.48	Картометрический метод	1	-
34	713503.77	265844.08	Картометрический метод	1	-

35	713438.70	265826.24	Картометрический метод	1	-
36	713371.74	265807.89	Картометрический метод	1	-
37	713371.65	265807.87	Картометрический метод	1	-
38	713344.74	265801.32	Картометрический метод	1	-
39	713310.10	265796.43	Картометрический метод	1	-
40	713237.48	265795.91	Картометрический метод	1	-
41	713234.49	265795.90	Картометрический метод	1	-
42	713230.55	265795.90	Картометрический метод	1	-
43	713215.58	265795.87	Картометрический метод	1	-
44	713205.75	265795.85	Картометрический метод	1	-
45	713151.25	265801.59	Картометрический метод	1	-
46	713128.44	265803.99	Картометрический метод	1	-
47	713051.38	265804.60	Картометрический метод	1	-

2. Сведения о характерных точках границ объекта

Обозначение характерных точек границ	**Координаты, м**		**Метод определения координат характерной точки**	**Средняя квадратическая погрешность положения характерной точки (Mt), м**	**Описание обозначения точки на местности (при наличии)**
	X	**Y**			
1	**2**	**3**	**4**	**5**	**6**
48	713031.86	265804.89	Картометрический метод	1	-
49	713010.51	265805.20	Картометрический метод	1	-
50	713004.20	265806.11	Картометрический метод	1	-
51	712995.37	265807.40	Картометрический метод	1	-
52	712969.19	265811.18	Картометрический метод	1	-
53	712941.67	265817.64	Картометрический метод	1	-
54	712934.90	265819.23	Картометрический метод	1	-
55	712915.69	265826.27	Картометрический метод	1	-
56	712892.11	265834.91	Картометрический метод	1	-
57	712849.72	265855.94	Картометрический метод	1	-
58	712824.43	265870.46	Картометрический метод	1	-
59	712805.46	265881.34	Картометрический метод	1	-

60	712786.32	265895.92	Картометрический метод	1	-
61	712783.79	265897.85	Картометрический метод	1	-
62	712763.85	265913.04	Картометрический метод	1	-
63	712758.67	265916.98	Картометрический метод	1	-
64	712758.65	265916.99	Картометрический метод	1	-
65	712743.51	265926.76	Картометрический метод	1	-
66	712733.15	265933.44	Картометрический метод	1	-
67	712707.46	265876.06	Картометрический метод	1	-
68	712687.47	265833.14	Картометрический метод	1	-
69	712662.15	265737.96	Картометрический метод	1	-
70	712638.27	265678.00	Картометрический метод	1	-
71	712718.66	265652.95	Картометрический метод	1	-
72	712876.51	265635.80	Картометрический метод	1	-

2. Сведения о характерных точках границ объекта

Обозначение характерных точек границ	**Координаты, м**		**Метод определения координат характерной точки**	**Средняя квадратическая погрешность положения характерной точки (Mt), м**	**Описание обозначения точки на местности (при наличии)**
	X	**Y**			
1	**2**	**3**	**4**	**5**	**6**
73	712987.85	265627.30	Картометрический метод	1	-
74	713170.83	265624.58	Картометрический метод	1	-
75	713302.84	265622.61	Картометрический метод	1	-
1	713391.16	265614.48	Картометрический метод	1	-

3. Сведения о характерных точках части (частей) границы объекта

Обозначение характерных точек части границы	**Координаты, м**		**Метод определения координат характерной точки**	**Средняя квадратическая погрешность положения характерной точки (Mt), м**	**Описание обозначения точки на местности (при наличии)**
	X	**Y**			
1	**2**	**3**	**4**	**5**	**6**
-	-	-	-	-	-

Раздел 3

Сведения о местоположении измененных (уточненных) границ объекта

1. Система координат -

2. Сведения о характерных точках границ объекта							
Обозначение характерных точек границ	**Существующие координаты, м**		**Измененные (уточненные) координаты, м**		**Метод определения координат характерной точки**	**Средняя квадратическая погрешность положения характерной точки (Mt), м**	**Описание обозначения точки на местности (при наличии)**
	X	**Y**	**X**	**Y**			
1	**2**	**3**	**4**	**5**	**6**	**7**	**8**
-	-	-	-	-	-	-	

3. Сведения о характерных точках части (частей) границы объекта							
Обозначение характерных точек части границы	**Существующие координаты, м**		**Измененные (уточненные) координаты, м**		**Метод определения координат характерной точки**	**Средняя квадратическая погрешность положения характерной точки (Mt), м**	**Описание обозначения точки на местности (при наличии)**
	X	**Y**	**X**	**Y**			
1	**2**	**3**	**4**	**5**	**6**	**7**	**8**
-	-	-	-	-	-	-	

ТЕКСТОВОЕ ОПИСАНИЕ
местоположения границ населенных пунктов, территориальных зон

Прохождение границы		**Описание прохождения границы**
от точки	**до точки**	
1	**2**	**3**
-	-	-

ГРАФИЧЕСКОЕ ОПИСАНИЕ
местоположения границ населенных пунктов, территориальных зон, особо охраняемых природных территорий, зон с особыми условиями использования территории

Тульская область, Щекинский м. р-н, МО сельское поселение Огаревское, д. Спицино

(наименование объекта, местоположение границ которого описано (далее - объект))

Раздел 1

Сведения об объекте

№ п/п	Характеристики объекта	Описание характеристик
1	2	3
1.	Местоположение объекта	Тульская область, м.р-н Щекинский, с.п Огаревское, деревня Спицино
2.	Площадь объекта +/- величина погрешности определения площади (Р +/- Дельта Р)	354925 +/- 12625 м²
3.	Иные характеристики объекта	-

Раздел 2

Сведения о местоположении границ объекта

1. Система координат МСК-71

2. Сведения о характерных точках границ объекта

Обозначение характерных точек границ	Координаты, м		Метод определения координат характерной точки	Средняя квадратическая погрешность положения характерной точки (Mt), м	Описание обозначения точки на местности (при наличии)
	X	Y			
1	2	3	4	5	6
1	712208.29	263137.87	Картометрический метод	1	-
2	712208.32	263137.67	Картометрический метод	1	-
3	712208.57	263137.71	Картометрический метод	1	-
4	712212.98	263138.43	Картометрический метод	1	-
5	712213.25	263138.47	Картометрический метод	1	-
6	712213.22	263138.67	Картометрический метод	1	-
7	712212.94	263138.63	Картометрический метод	1	-
8	712208.54	263137.91	Картометрический метод	1	-
1	712208.29	263137.87	Картометрический метод	1	-

9	712261.19	263145.44	Картометрический метод	1	-
10	712261.15	263145.69	Картометрический метод	1	-
11	712260.95	263145.66	Картометрический метод	1	-
12	712260.99	263145.41	Картометрический метод	1	-
9	712261.19	263145.44	Картометрический метод	1	-
13	712306.16	263152.49	Картометрический метод	1	-
14	712306.12	263152.74	Картометрический метод	1	-
15	712305.93	263152.71	Картометрический метод	1	-
16	712305.96	263152.46	Картометрический метод	1	-
13	712306.16	263152.49	Картометрический метод	1	-
17	712360.40	263161.06	Картометрический метод	1	-
18	712360.20	263161.03	Картометрический метод	1	-
19	712360.24	263160.79	Картометрический метод	1	-
2. Сведения о характерных точках границ объекта					
Обозначение характерных точек границ	**Координаты, м**		**Метод определения координат характерной точки**	**Средняя квадратическая погрешность положения характерной точки (Mt), м**	**Описание обозначения точки на местности (при наличии)**
	X	**Y**			
1	**2**	**3**	**4**	**5**	**6**
20	712360.43	263160.82	Картометрический метод	1	-
17	712360.40	263161.06	Картометрический метод	1	-
21	712409.29	263168.62	Картометрический метод	1	-
22	712409.09	263168.59	Картометрический метод	1	-
23	712409.13	263168.35	Картометрический метод	1	-
24	712409.33	263168.38	Картометрический метод	1	-
21	712409.29	263168.62	Картометрический метод	1	-
25	712456.59	263229.32	Картометрический метод	1	-
26	712456.51	263229.50	Картометрический метод	1	-
27	712456.28	263229.40	Картометрический метод	1	-
28	712456.36	263229.22	Картометрический метод	1	-
25	712456.59	263229.32	Картометрический метод	1	-

29	712091.34	264161.77	Картометрический метод	1	-
30	712068.03	264158.72	Картометрический метод	1	-
31	712074.05	264090.41	Картометрический метод	1	-
32	712097.34	264093.45	Картометрический метод	1	-
29	712091.34	264161.77	Картометрический метод	1	-
33	712105.39	263964.95	Картометрический метод	1	-
34	712067.35	263970.62	Картометрический метод	1	-
35	712034.02	263975.87	Картометрический метод	1	-
36	711972.58	263978.37	Картометрический метод	1	-
37	711971.04	263887.35	Картометрический метод	1	-
38	711971.21	263887.36	Картометрический метод	1	-
39	711971.21	263886.99	Картометрический метод	1	-
40	711989.19	263762.99	Картометрический метод	1	-
2. Сведения о характерных точках границ объекта					
Обозначение характерных точек границ	**Координаты, м**		**Метод определения координат характерной точки**	**Средняя квадратическая погрешность положения характерной точки (Mt), м**	**Описание обозначения точки на местности (при наличии)**
	X	**Y**			
1	**2**	**3**	**4**	**5**	**6**
41	712044.78	263558.31	Картометрический метод	1	-
42	711925.31	263462.85	Картометрический метод	1	-
43	711926.57	263299.70	Картометрический метод	1	-
44	711938.17	263299.82	Картометрический метод	1	-
45	711936.22	263206.20	Картометрический метод	1	-
46	711980.38	263206.72	Картометрический метод	1	-
47	712135.67	263262.02	Картометрический метод	1	-
48	712144.52	263255.85	Картометрический метод	1	-
49	712161.83	263225.11	Картометрический метод	1	-
50	712174.52	263169.36	Картометрический метод	1	-
51	712249.74	263170.33	Картометрический метод	1	-
52	712303.22	263169.85	Картометрический метод	1	-

53	712393.70	263202.27	Картометрический метод	1	-
54	712393.34	263202.67	Картометрический метод	1	-
55	712372.68	263306.51	Картометрический метод	1	-
56	712367.44	263503.69	Картометрический метод	1	-
57	712368.80	263577.63	Картометрический метод	1	-
58	712368.97	263592.89	Картометрический метод	1	-
59	712367.67	263592.77	Картометрический метод	1	-
60	712364.33	263596.39	Картометрический метод	1	-
61	712356.83	263645.36	Картометрический метод	1	-
62	712352.92	263667.06	Картометрический метод	1	-
63	712355.15	263679.59	Картометрический метод	1	-
64	712365.52	263685.86	Картометрический метод	1	-
65	712370.06	263687.08	Картометрический метод	1	-
2. Сведения о характерных точках границ объекта					
Обозначение характерных точек границ	**Координаты, м**		**Метод определения координат характерной точки**	**Средняя квадратическая погрешность положения характерной точки (Mt), м**	**Описание обозначения точки на местности (при наличии)**
	X	**Y**			
1	**2**	**3**	**4**	**5**	**6**
66	712370.63	263736.78	Картометрический метод	1	-
67	712371.47	263759.62	Картометрический метод	1	-
68	712319.62	263877.70	Картометрический метод	1	-
69	712289.19	263910.28	Картометрический метод	1	-
70	712268.03	263936.16	Картометрический метод	1	-
71	712264.41	263949.76	Картометрический метод	1	-
72	712261.12	263961.49	Картометрический метод	1	-
73	712261.52	263980.97	Картометрический метод	1	-
74	712259.06	263984.02	Картометрический метод	1	-
75	712257.18	263986.26	Картометрический метод	1	-
76	712253.29	263998.79	Картометрический метод	1	-
77	712257.18	264010.20	Картометрический метод	1	-

78	712273.36	264053.06	Картометрический метод	1	-
79	712276.10	264060.60	Картометрический метод	1	-
80	712271.16	264071.06	Картометрический метод	1	-
81	712253.29	264068.94	Картометрический метод	1	-
82	712250.31	264074.08	Картометрический метод	1	-
83	712249.11	264076.03	Картометрический метод	1	-
84	712248.82	264077.87	Картометрический метод	1	-
85	712242.99	264111.80	Картометрический метод	1	-
86	712238.15	264146.50	Картометрический метод	1	-
87	712236.08	264159.83	Картометрический метод	1	-
88	712238.02	264182.71	Картометрический метод	1	-
89	712239.66	264204.98	Картометрический метод	1	-
90	712244.85	264220.27	Картометрический метод	1	-

2. Сведения о характерных точках границ объекта

Обозначение характерных точек границ	**Координаты, м**		**Метод определения координат характерной точки**	**Средняя квадратическая погрешность положения характерной точки (Mt), м**	**Описание обозначения точки на местности (при наличии)**
	X	**Y**			
1	**2**	**3**	**4**	**5**	**6**
91	712255.51	264252.97	Картометрический метод	1	-
92	712261.10	264266.08	Картометрический метод	1	-
93	712266.72	264280.61	Картометрический метод	1	-
94	712274.49	264301.79	Картометрический метод	1	-
95	712287.23	264320.43	Картометрический метод	1	-
96	712284.39	264336.78	Картометрический метод	1	-
97	712220.16	264342.71	Картометрический метод	1	-
98	712076.98	264330.20	Картометрический метод	1	-
99	712111.07	263981.09	Картометрический метод	1	-
100	712105.93	263964.98	Картометрический метод	1	-
33	712105.39	263964.95	Картометрический метод	1	-
101	712378.07	263409.63	Картометрический метод	1	-

102	712377.99	263409.81	Картометрический метод	1	-
103	712377.76	263409.71	Картометрический метод	1	-
104	712377.84	263409.53	Картометрический метод	1	-
101	712378.07	263409.63	Картометрический метод	1	-
105	712403.79	263350.68	Картометрический метод	1	-
106	712403.56	263350.58	Картометрический метод	1	-
107	712403.64	263350.40	Картометрический метод	1	-
108	712403.87	263350.50	Картометрический метод	1	-
105	712403.79	263350.68	Картометрический метод	1	-
109	712431.20	263288.13	Картометрический метод	1	-
110	712430.97	263288.03	Картометрический метод	1	-
111	712431.05	263287.85	Картометрический метод	1	-
112	712431.28	263287.95	Картометрический метод	1	-

2. Сведения о характерных точках границ объекта

Обозначение характерных точек границ	**Координаты, м**		**Метод определения координат характерной точки**	**Средняя квадратическая погрешность положения характерной точки (Mt), м**	**Описание обозначения точки на местности (при наличии)**
	X	**Y**			
1	**2**	**3**	**4**	**5**	**6**
109	712431.20	263288.13	Картометрический метод	1	-

3. Сведения о характерных точках части (частей) границы объекта

Обозначение характерных точек части границы	**Координаты, м**		**Метод определения координат характерной точки**	**Средняя квадратическая погрешность положения характерной точки (Mt), м**	**Описание обозначения точки на местности (при наличии)**
	X	**Y**			
1	**2**	**3**	**4**	**5**	**6**
-	-	-	-	-	-

Раздел 3

Сведения о местоположении измененных (уточненных) границ объекта

1. Система координат -

2. Сведения о характерных точках границ объекта

Обозначение характерных точек границ	**Существующие координаты, м**	**Измененные (уточненные) координаты, м**	**Метод определения координат**	**Средняя квадратическая погрешность**	**Описание обозначения точки на**

	X	Y	X	Y	характерной точки	положения характерной точки (Mt), м	местности (при наличии)
1	2	3	4	5	6	7	8
-	-	-	-	-	-	-	

3. Сведения о характерных точках части (частей) границы объекта

Обозначение характерных точек части границы	Существующие координаты, м		Измененные (уточненные) координаты, м		Метод определения координат характерной точки	Средняя квадратическая погрешность положения характерной точки (Mt), м	Описание обозначения точки на местности (при наличии)
	X	Y	X	Y			
1	2	3	4	5	6	7	8
-	-	-	-	-	-	-	

ТЕКСТОВОЕ ОПИСАНИЕ
местоположения границ населенных пунктов, территориальных зон

Прохождение границы		Описание прохождения границы
от точки	до точки	
1	2	3
-	-	-

ГРАФИЧЕСКОЕ ОПИСАНИЕ
местоположения границ населенных пунктов, территориальных зон, особо охраняемых природных территорий, зон с особыми условиями использования территории

Тульская область, Щекинский м. р-н, МО сельское поселение Огаревское, д. Старые Выселки

(наименование объекта, местоположение границ которого описано (далее - объект))

Раздел 1

Сведения об объекте

№ п/п	Характеристики объекта	Описание характеристик
1	2	3
1.	Местоположение объекта	Тульская область, м.р-н Щекинский, с.п Огаревское, деревня Старые Выселки
2.	Площадь объекта +/- величина погрешности определения площади (Р +/- Дельта Р)	336986 +/- 12625 м²
3.	Иные характеристики объекта	-

Раздел 2

Сведения о местоположении границ объекта

1. Система координат МСК-71

2. Сведения о характерных точках границ объекта

Обозначение характерных точек границ	Координаты, м		Метод определения координат характерной точки	Средняя квадратическая погрешность положения характерной точки (Mt), м	Описание обозначения точки на местности (при наличии)
	X	Y			
1	2	3	4	5	6
1	707197.47	264496.28	Картометрический метод	1	-
2	707217.24	264529.19	Картометрический метод	1	-
3	707226.28	264532.35	Картометрический метод	1	-
4	707267.88	264531.68	Картометрический метод	1	-
5	707267.05	264561.87	Картометрический метод	1	-
6	707267.37	264562.10	Картометрический метод	1	-
7	707265.61	264618.60	Картометрический метод	1	-
8	707265.60	264619.03	Картометрический метод	1	-
9	707265.58	264619.03	Картометрический метод	1	-

10	707265.48	264619.03	Картометрический метод	1	-
11	707264.80	264643.77	Картометрический метод	1	-
12	707265.38	264666.93	Картометрический метод	1	-
13	707265.36	264674.79	Картометрический метод	1	-
14	707265.33	264682.92	Картометрический метод	1	-
15	707274.63	264739.83	Картометрический метод	1	-
16	707310.53	264870.28	Картометрический метод	1	-
17	707315.22	264882.03	Картометрический метод	1	-
18	707318.44	264967.99	Картометрический метод	1	-
19	707303.55	264970.24	Картометрический метод	1	-
20	706940.32	265032.39	Картометрический метод	1	-
21	706845.06	265039.01	Картометрический метод	1	-
22	706824.83	265024.42	Картометрический метод	1	-

2. Сведения о характерных точках границ объекта

Обозначение характерных точек границ	**Координаты, м**		**Метод определения координат характерной точки**	**Средняя квадратическая погрешность положения характерной точки (Mt), м**	**Описание обозначения точки на местности (при наличии)**
	X	**Y**			
1	**2**	**3**	**4**	**5**	**6**
23	706820.03	264973.56	Картометрический метод	1	-
24	706815.82	264942.58	Картометрический метод	1	-
25	706807.67	264928.15	Картометрический метод	1	-
26	706772.64	264916.93	Картометрический метод	1	-
27	706729.55	264918.38	Картометрический метод	1	-
28	706664.66	264927.88	Картометрический метод	1	-
29	706650.55	264924.07	Картометрический метод	1	-
30	706643.72	264912.42	Картометрический метод	1	-
31	706638.20	264897.93	Картометрический метод	1	-
32	706630.41	264833.61	Картометрический метод	1	-
33	706629.47	264788.49	Картометрический метод	1	-
34	706625.48	264740.99	Картометрический метод	1	-

35	706622.58	264705.00	Картометрический метод	1	-
36	706627.82	264628.94	Картометрический метод	1	-
37	706629.11	264564.86	Картометрический метод	1	-
38	706629.29	264524.50	Картометрический метод	1	-
39	706647.49	264522.60	Картометрический метод	1	-
40	706649.94	264518.45	Картометрический метод	1	-
41	706658.12	264512.59	Картометрический метод	1	-
42	706675.80	264504.71	Картометрический метод	1	-
43	706706.83	264496.63	Картометрический метод	1	-
44	706705.20	264510.18	Картометрический метод	1	-
45	706773.19	264484.34	Картометрический метод	1	-
46	706830.97	264481.18	Картометрический метод	1	-
47	706885.35	264473.67	Картометрический метод	1	-
2. Сведения о характерных точках границ объекта					
Обозначение характерных точек границ	**Координаты, м**		**Метод определения координат характерной точки**	**Средняя квадратическая погрешность положения характерной точки (Mt), м**	**Описание обозначения точки на местности (при наличии)**
	X	**Y**			
1	**2**	**3**	**4**	**5**	**6**
48	706903.23	264471.20	Картометрический метод	1	-
49	707019.23	264462.06	Картометрический метод	1	-
50	707040.31	264459.73	Картометрический метод	1	-
51	707050.71	264455.77	Картометрический метод	1	-
52	707056.40	264430.73	Картометрический метод	1	-
53	707058.81	264418.39	Картометрический метод	1	-
54	707095.42	264390.89	Картометрический метод	1	-
55	707126.35	264374.58	Картометрический метод	1	-
56	707144.85	264370.10	Картометрический метод	1	-
1	707197.47	264496.28	Картометрический метод	1	-
57	706654.55	264912.06	Картометрический метод	1	-
58	706654.34	264912.23	Картометрический метод	1	-

59	706651.21	264914.76	Картометрический метод	1	-
60	706651.02	264914.91	Картометрический метод	1	-
61	706651.14	264915.07	Картометрический метод	1	-
62	706651.34	264914.91	Картометрический метод	1	-
63	706654.46	264912.39	Картометрический метод	1	-
64	706654.68	264912.21	Картометрический метод	1	-
57	706654.55	264912.06	Картометрический метод	1	-
65	706629.24	264768.18	Картометрический метод	1	-
66	706629.22	264767.98	Картометрический метод	1	-
67	706628.97	264768.02	Картометрический метод	1	-
68	706629.00	264768.21	Картометрический метод	1	-
65	706629.24	264768.18	Картометрический метод	1	-
69	706641.38	264850.28	Картометрический метод	1	-

2. Сведения о характерных точках границ объекта

Обозначение характерных точек границ	**Координаты, м**		**Метод определения координат характерной точки**	**Средняя квадратическая погрешность положения характерной точки (Mt), м**	**Описание обозначения точки на местности (при наличии)**
	X	**Y**			
1	**2**	**3**	**4**	**5**	**6**
70	706641.35	264850.09	Картометрический метод	1	-
71	706641.11	264850.12	Картометрический метод	1	-
72	706641.14	264850.32	Картометрический метод	1	-
69	706641.38	264850.28	Картометрический метод	1	-

3. Сведения о характерных точках части (частей) границы объекта

Обозначение характерных точек части границы	**Координаты, м**		**Метод определения координат характерной точки**	**Средняя квадратическая погрешность положения характерной точки (Mt), м**	**Описание обозначения точки на местности (при наличии)**
	X	**Y**			
1	**2**	**3**	**4**	**5**	**6**
-	-	-	-	-	-

Раздел 3

Сведения о местоположении измененных (уточненных) границ объекта

1. Система координат -

2. Сведения о характерных точках границ объекта							
Обозначение характерных точек границ	**Существующие координаты, м**		**Измененные (уточненные) координаты, м**		**Метод определения координат характерной точки**	**Средняя квадратическая погрешность положения характерной точки (Mt), м**	**Описание обозначения точки на местности (при наличии)**
	X	**Y**	**X**	**Y**			
1	**2**	**3**	**4**	**5**	**6**	**7**	**8**
-	-	-	-	-	-	-	

3. Сведения о характерных точках части (частей) границы объекта							
Обозначение характерных точек части границы	**Существующие координаты, м**		**Измененные (уточненные) координаты, м**		**Метод определения координат характерной точки**	**Средняя квадратическая погрешность положения характерной точки (Mt), м**	**Описание обозначения точки на местности (при наличии)**
	X	**Y**	**X**	**Y**			
1	**2**	**3**	**4**	**5**	**6**	**7**	**8**
-	-	-	-	-	-	-	

ТЕКСТОВОЕ ОПИСАНИЕ
местоположения границ населенных пунктов, территориальных зон

Прохождение границы		**Описание прохождения границы**
от точки	**до точки**	
1	**2**	**3**
-	-	-

ГРАФИЧЕСКОЕ ОПИСАНИЕ
местоположения границ населенных пунктов, территориальных зон, особо охраняемых природных территорий, зон с особыми условиями использования территории

Тульская область, Щекинский м. р-н, МО сельское поселение Огаревское, д. Харино

(наименование объекта, местоположение границ которого описано (далее - объект))

Раздел 1

Сведения об объекте

№ п/п	Характеристики объекта	Описание характеристик
1	2	3
1.	Местоположение объекта	Тульская область, м.р-н Щекинский, с.п Огаревское, деревня Харино
2.	Площадь объекта +/- величина погрешности определения площади (Р +/- Дельта Р)	265857 +/- 12625 м²
3.	Иные характеристики объекта	-

Раздел 2

Сведения о местоположении границ объекта

1. Система координат МСК-71

2. Сведения о характерных точках границ объекта

Обозначение характерных точек границ	Координаты, м		Метод определения координат характерной точки	Средняя квадратическая погрешность положения характерной точки (Mt), м	Описание обозначения точки на местности (при наличии)
	X	Y			
1	2	3	4	5	6
1	712021.38	267213.84	Картометрический метод	1	-
2	712053.35	267277.85	Картометрический метод	1	-
3	712056.15	267285.06	Картометрический метод	1	-
4	712069.43	267278.33	Картометрический метод	1	-
5	712128.59	267247.99	Картометрический метод	1	-
6	712162.27	267337.52	Картометрический метод	1	-
7	712187.58	267327.14	Картометрический метод	1	-
8	712222.55	267326.54	Картометрический метод	1	-
9	712254.40	267382.57	Картометрический метод	1	-

10	712251.03	267418.40	Картометрический метод	1	-
11	712141.75	267461.52	Картометрический метод	1	-
12	712127.52	267433.91	Картометрический метод	1	-
13	712118.04	267427.57	Картометрический метод	1	-
14	711867.77	267518.95	Картометрический метод	1	-
15	711784.10	267551.98	Картометрический метод	1	-
16	711794.35	267952.91	Картометрический метод	1	-
17	711793.88	268033.38	Картометрический метод	1	-
18	711769.20	268033.31	Картометрический метод	1	-
19	711746.67	268016.85	Картометрический метод	1	-
20	711730.51	268043.58	Картометрический метод	1	-
21	711719.97	268032.62	Картометрический метод	1	-
22	711697.11	268012.70	Картометрический метод	1	-

2. Сведения о характерных точках границ объекта

Обозначение характерных точек границ	**Координаты, м**		**Метод определения координат характерной точки**	**Средняя квадратическая погрешность положения характерной точки (Mt), м**	**Описание обозначения точки на местности (при наличии)**
	X	**Y**			
1	**2**	**3**	**4**	**5**	**6**
23	711643.40	267962.49	Картометрический метод	1	-
24	711593.50	267910.98	Картометрический метод	1	-
25	711502.03	267817.24	Картометрический метод	1	-
26	711476.59	267767.91	Картометрический метод	1	-
27	711470.94	267730.20	Картометрический метод	1	-
28	711473.49	267686.59	Картометрический метод	1	-
29	711487.43	267637.38	Картометрический метод	1	-
30	711505.34	267608.12	Картометрический метод	1	-
31	711498.32	267594.82	Картометрический метод	1	-
32	711445.09	267518.47	Картометрический метод	1	-
33	711532.64	267455.99	Картометрический метод	1	-
34	711566.47	267400.72	Картометрический метод	1	-

35	711566.10	267400.72	Картометрический метод	1	-
36	711630.00	267374.87	Картометрический метод	1	-
37	711767.72	267318.48	Картометрический метод	1	-
38	711810.19	267300.85	Картометрический метод	1	-
39	711906.63	267252.04	Картометрический метод	1	-
40	711988.40	267214.93	Картометрический метод	1	-
1	712021.38	267213.84	Картометрический метод	1	-
41	711733.04	267335.71	Картометрический метод	1	-
42	711731.01	267335.74	Картометрический метод	1	-
43	711731.04	267337.77	Картометрический метод	1	-
44	711733.07	267337.74	Картометрический метод	1	-
41	711733.04	267335.71	Картометрический метод	1	-
45	711796.51	267309.22	Картометрический метод	1	-
2. Сведения о характерных точках границ объекта					
Обозначение характерных точек границ	**Координаты, м**		**Метод определения координат характерной точки**	**Средняя квадратическая погрешность положения характерной точки (Mt), м**	**Описание обозначения точки на местности (при наличии)**
	X	**Y**			
1	**2**	**3**	**4**	**5**	**6**
46	711794.48	267309.25	Картометрический метод	1	-
47	711794.51	267311.28	Картометрический метод	1	-
48	711796.54	267311.25	Картометрический метод	1	-
45	711796.51	267309.22	Картометрический метод	1	-
49	711671.64	267360.86	Картометрический метод	1	-
50	711669.61	267360.89	Картометрический метод	1	-
51	711669.64	267362.91	Картометрический метод	1	-
52	711671.67	267362.88	Картометрический метод	1	-
49	711671.64	267360.86	Картометрический метод	1	-
53	711860.33	267282.93	Картометрический метод	1	-
54	711858.31	267282.96	Картометрический метод	1	-
55	711858.34	267284.99	Картометрический метод	1	-

56	711860.36	267284.96	Картометрический метод	1	-
53	711860.33	267282.93	Картометрический метод	1	-
57	711919.68	267258.49	Картометрический метод	1	-
58	711917.65	267258.52	Картометрический метод	1	-
59	711917.68	267260.54	Картометрический метод	1	-
60	711919.71	267260.51	Картометрический метод	1	-
57	711919.68	267258.49	Картометрический метод	1	-
61	711982.72	267232.30	Картометрический метод	1	-
62	711980.69	267232.33	Картометрический метод	1	-
63	711980.72	267234.35	Картометрический метод	1	-
64	711982.75	267234.32	Картометрический метод	1	-
61	711982.72	267232.30	Картометрический метод	1	-
65	711609.32	267385.84	Картометрический метод	1	-

2. Сведения о характерных точках границ объекта

Обозначение характерных точек границ	**Координаты, м**		**Метод определения координат характерной точки**	**Средняя квадратическая погрешность положения характерной точки (Mt), м**	**Описание обозначения точки на местности (при наличии)**
	X	**Y**			
1	**2**	**3**	**4**	**5**	**6**
66	711609.35	267387.86	Картометрический метод	1	-
67	711611.36	267387.83	Картометрический метод	1	-
68	711611.33	267385.81	Картометрический метод	1	-
65	711609.32	267385.84	Картометрический метод	1	-

3. Сведения о характерных точках части (частей) границы объекта

Обозначение характерных точек части границы	**Координаты, м**		**Метод определения координат характерной точки**	**Средняя квадратическая погрешность положения характерной точки (Mt), м**	**Описание обозначения точки на местности (при наличии)**
	X	**Y**			
1	**2**	**3**	**4**	**5**	**6**
-	-	-	-	-	-

Раздел 3

Сведения о местоположении измененных (уточненных) границ объекта

1. Система координат -

2. Сведения о характерных точках границ объекта							
Обозначение характерных точек границ	**Существующие координаты, м**		**Измененные (уточненные) координаты, м**		**Метод определения координат характерной точки**	**Средняя квадратическая погрешность положения характерной точки (Mt), м**	**Описание обозначения точки на местности (при наличии)**
	X	**Y**	**X**	**Y**			
1	**2**	**3**	**4**	**5**	**6**	**7**	**8**
-	-	-	-	-	-	-	

3. Сведения о характерных точках части (частей) границы объекта							
Обозначение характерных точек части границы	**Существующие координаты, м**		**Измененные (уточненные) координаты, м**		**Метод определения координат характерной точки**	**Средняя квадратическая погрешность положения характерной точки (Mt), м**	**Описание обозначения точки на местности (при наличии)**
	X	**Y**	**X**	**Y**			
1	**2**	**3**	**4**	**5**	**6**	**7**	**8**
-	-	-	-	-	-	-	

ТЕКСТОВОЕ ОПИСАНИЕ
местоположения границ населенных пунктов, территориальных зон

Прохождение границы		**Описание прохождения границы**
от точки	**до точки**	
1	**2**	**3**
-	-	-

ГРАФИЧЕСКОЕ ОПИСАНИЕ
местоположения границ населенных пунктов, территориальных зон, особо охраняемых природных территорий, зон с особыми условиями использования территории

Тульская область, Щекинский м. р-н, МО сельское поселение Огаревское, д. Хмелевец-Быстрый

(наименование объекта, местоположение границ которого описано (далее - объект))

Раздел 1

Сведения об объекте

№ п/п	Характеристики объекта	Описание характеристик
1	2	3
1.	Местоположение объекта	Тульская область, м.р-н Щекинский, с.п Огаревское, деревня Хмелевец-Быстрый
2.	Площадь объекта +/- величина погрешности определения площади (Р +/- Дельта Р)	109803 +/- 12625 м²
3.	Иные характеристики объекта	-

Раздел 2

Сведения о местоположении границ объекта

1. Система координат МСК-71

2. Сведения о характерных точках границ объекта

Обозначение характерных точек границ	Координаты, м		Метод определения координат характерной точки	Средняя квадратическая погрешность положения характерной точки (Mt), м	Описание обозначения точки на местности (при наличии)
	X	Y			
1	2	3	4	5	6
1	715534.39	257212.01	Картометрический метод	1	-
2	715534.71	257209.34	Картометрический метод	1	-
3	715511.39	257205.97	Картометрический метод	1	-
4	715512.76	257195.69	Картометрический метод	1	-
5	715505.06	257195.09	Картометрический метод	1	-
6	715463.26	257191.36	Картометрический метод	1	-
7	715239.30	257160.52	Картометрический метод	1	-
8	715205.09	257140.69	Картометрический метод	1	-
9	715149.38	257120.99	Картометрический метод	1	-

10	715135.93	257112.45	Картометрический метод	1	-
11	715133.35	257102.37	Картометрический метод	1	-
12	715149.87	257011.90	Картометрический метод	1	-
13	715155.30	256992.06	Картометрический метод	1	-
14	715158.13	256983.96	Картометрический метод	1	-
15	715268.41	256997.95	Картометрический метод	1	-
16	715390.74	257001.87	Картометрический метод	1	-
17	715397.54	257002.35	Картометрический метод	1	-
18	715441.98	257009.64	Картометрический метод	1	-
19	715449.94	257010.41	Картометрический метод	1	-
20	715524.72	257016.90	Картометрический метод	1	-
21	715631.84	257022.76	Картометрический метод	1	-
22	715758.88	257015.42	Картометрический метод	1	-
2. Сведения о характерных точках границ объекта					
Обозначение характерных точек границ	**Координаты, м**		**Метод определения координат характерной точки**	**Средняя квадратическая погрешность положения характерной точки (Mt), м**	**Описание обозначения точки на местности (при наличии)**
	X	**Y**			
1	**2**	**3**	**4**	**5**	**6**
23	715763.62	257040.83	Картометрический метод	1	-
24	715763.92	257071.65	Картометрический метод	1	-
25	715727.10	257083.47	Картометрический метод	1	-
26	715721.98	257086.60	Картометрический метод	1	-
27	715717.37	257120.02	Картометрический метод	1	-
28	715698.39	257245.06	Картометрический метод	1	-
29	715675.75	257246.11	Картометрический метод	1	-
30	715664.67	257245.14	Картометрический метод	1	-
31	715639.45	257243.22	Картометрический метод	1	-
32	715607.79	257255.88	Картометрический метод	1	-
33	715574.55	257255.80	Картометрический метод	1	-
34	715544.29	257246.67	Картометрический метод	1	-

35	715534.13	257225.91	Картометрический метод	1	-
1	715534.39	257212.01	Картометрический метод	1	-
36	715747.12	257030.42	Картометрический метод	1	-
37	715747.18	257029.42	Картометрический метод	1	-
38	715746.19	257029.36	Картометрический метод	1	-
39	715746.12	257030.35	Картометрический метод	1	-
36	715747.12	257030.42	Картометрический метод	1	-
40	715633.26	257485.06	Картометрический метод	1	-
41	715633.23	257485.25	Картометрический метод	1	-
42	715632.98	257485.21	Картометрический метод	1	-
43	715633.02	257485.01	Картометрический метод	1	-
40	715633.26	257485.06	Картометрический метод	1	-
44	715646.34	257408.83	Картометрический метод	1	-
2. Сведения о характерных точках границ объекта					
Обозначение характерных точек границ	**Координаты, м**		**Метод определения координат характерной точки**	**Средняя квадратическая погрешность положения характерной точки (Mt), м**	**Описание обозначения точки на местности (при наличии)**
	X	**Y**			
1	**2**	**3**	**4**	**5**	**6**
45	715646.31	257409.02	Картометрический метод	1	-
46	715646.06	257408.98	Картометрический метод	1	-
47	715646.09	257408.79	Картометрический метод	1	-
44	715646.34	257408.83	Картометрический метод	1	-
48	715652.43	257411.76	Картометрический метод	1	-
49	715652.65	257411.87	Картометрический метод	1	-
50	715654.26	257412.73	Картометрический метод	1	-
51	715654.50	257412.86	Картометрический метод	1	-
52	715654.41	257413.04	Картометрический метод	1	-
53	715654.16	257412.91	Картометрический метод	1	-
54	715652.56	257412.05	Картометрический метод	1	-
55	715652.34	257411.93	Картометрический метод	1	-

48	715652.43	257411.76	Картометрический метод	1	-
56	715659.21	257331.60	Картометрический метод	1	-
57	715658.96	257331.56	Картометрический метод	1	-
58	715658.99	257331.36	Картометрический метод	1	-
59	715659.24	257331.40	Картометрический метод	1	-
56	715659.21	257331.60	Картометрический метод	1	-
60	715673.06	257250.24	Картометрический метод	1	-
61	715673.02	257250.44	Картометрический метод	1	-
62	715672.78	257250.40	Картометрический метод	1	-
63	715672.81	257250.20	Картометрический метод	1	-
60	715673.06	257250.24	Картометрический метод	1	-
64	715711.19	257444.77	Картометрический метод	1	-
65	715711.07	257444.99	Картометрический метод	1	-
2. Сведения о характерных точках границ объекта					
Обозначение характерных точек границ	**Координаты, м**		**Метод определения координат характерной точки**	**Средняя квадратическая погрешность положения характерной точки (Mt), м**	**Описание обозначения точки на местности (при наличии)**
	X	**Y**			
1	**2**	**3**	**4**	**5**	**6**
66	715710.89	257444.89	Картометрический метод	1	-
67	715711.02	257444.67	Картометрический метод	1	-
64	715711.19	257444.77	Картометрический метод	1	-
68	715759.13	257471.60	Картометрический метод	1	-
69	715759.01	257471.82	Картометрический метод	1	-
70	715758.83	257471.72	Картометрический метод	1	-
71	715758.96	257471.50	Картометрический метод	1	-
68	715759.13	257471.60	Картометрический метод	1	-
72	715763.39	257126.13	Картометрический метод	1	-
73	715763.59	257126.16	Картометрический метод	1	-
74	715763.55	257126.40	Картометрический метод	1	-
75	715763.36	257126.38	Картометрический метод	1	-

72	715763.39	257126.13	Картометрический метод	1	-
76	715825.20	257134.76	Картометрический метод	1	-
77	715825.40	257134.79	Картометрический метод	1	-
78	715825.37	257135.04	Картометрический метод	1	-
79	715825.17	257135.01	Картометрический метод	1	-
76	715825.20	257134.76	Картометрический метод	1	-

3. Сведения о характерных точках части (частей) границы объекта

Обозначение характерных точек части границы	Координаты, м		Метод определения координат характерной точки	Средняя квадратическая погрешность положения характерной точки (Mt), м	Описание обозначения точки на местности (при наличии)
	X	Y			
1	2	3	4	5	6
-	-	-	-	-	-

Раздел 3

Сведения о местоположении измененных (уточненных) границ объекта

1. Система координат -

2. Сведения о характерных точках границ объекта

Обозначение характерных точек границ	Существующие координаты, м		Измененные (уточненные) координаты, м		Метод определения координат характерной точки	Средняя квадратическая погрешность положения характерной точки (Mt), м	Описание обозначения точки на местности (при наличии)
	X	Y	X	Y			
1	2	3	4	5	6	7	8
-	-	-	-	-	-	-	

3. Сведения о характерных точках части (частей) границы объекта

Обозначение характерных точек части границы	Существующие координаты, м		Измененные (уточненные) координаты, м		Метод определения координат характерной точки	Средняя квадратическая погрешность положения характерной точки (Mt), м	Описание обозначения точки на местности (при наличии)
	X	Y	X	Y			
1	2	3	4	5	6	7	8
-	-	-	-	-	-	-	

ТЕКСТОВОЕ ОПИСАНИЕ
местоположения границ населенных пунктов, территориальных зон

Прохождение границы		Описание прохождения границы
от точки	до точки	
1	2	3
-	-	-

ГРАФИЧЕСКОЕ ОПИСАНИЕ
местоположения границ населенных пунктов, территориальных зон, особо охраняемых природных территорий, зон с особыми условиями использования территории

Тульская область, Щекинский м. р-н, МО сельское поселение Огаревское, д. Хмелевец-Крюково

(наименование объекта, местоположение границ которого описано (далее - объект))

Раздел 1

Сведения об объекте

№ п/п	Характеристики объекта	Описание характеристик
1	2	3
1.	Местоположение объекта	Тульская область, м.р-н Щекинский, с.п Огаревское, деревня Хмелевец-Крюково
2.	Площадь объекта +/- величина погрешности определения площади (Р +/- Дельта Р)	241285 +/- 12625 м²
3.	Иные характеристики объекта	-

Раздел 2

Сведения о местоположении границ объекта

1. Система координат МСК-71

2. Сведения о характерных точках границ объекта

Обозначение характерных точек границ	Координаты, м		Метод определения координат характерной точки	Средняя квадратическая погрешность положения характерной точки (Mt), м	Описание обозначения точки на местности (при наличии)
	X	Y			
1	2	3	4	5	6
1	715715.84	256313.39	Картометрический метод	1	-
2	715712.66	256328.14	Картометрический метод	1	-
3	715710.96	256336.28	Картометрический метод	1	-
4	715710.90	256336.29	Картометрический метод	1	-
5	715710.89	256336.35	Картометрический метод	1	-
6	715696.57	256338.16	Картометрический метод	1	-
7	715663.99	256342.41	Картометрический метод	1	-
8	715673.01	256394.35	Картометрический метод	1	-
9	715678.05	256456.38	Картометрический метод	1	-

10	715683.85	256501.59	Картометрический метод	1	-
11	715689.41	256552.77	Картометрический метод	1	-
12	715711.38	256628.52	Картометрический метод	1	-
13	715737.33	256706.23	Картометрический метод	1	-
14	715766.62	256790.08	Картометрический метод	1	-
15	715768.30	256806.28	Картометрический метод	1	-
16	715767.33	256817.20	Картометрический метод	1	-
17	715751.22	256869.62	Картометрический метод	1	-
18	715745.33	256892.22	Картометрический метод	1	-
19	715706.40	256927.57	Картометрический метод	1	-
20	715445.91	256904.57	Картометрический метод	1	-
21	715430.12	256900.80	Картометрический метод	1	-
22	715428.97	256836.96	Картометрический метод	1	-

2. Сведения о характерных точках границ объекта

Обозначение характерных точек границ	**Координаты, м**		**Метод определения координат характерной точки**	**Средняя квадратическая погрешность положения характерной точки (Mt), м**	**Описание обозначения точки на местности (при наличии)**
	X	**Y**			
1	**2**	**3**	**4**	**5**	**6**
23	715465.06	256821.93	Картометрический метод	1	-
24	715482.03	256815.92	Картометрический метод	1	-
25	715487.46	256807.18	Картометрический метод	1	-
26	715485.72	256795.60	Картометрический метод	1	-
27	715426.29	256556.26	Картометрический метод	1	-
28	715393.24	256389.57	Картометрический метод	1	-
29	715381.59	256314.91	Картометрический метод	1	-
30	715368.35	256218.57	Картометрический метод	1	-
31	715369.20	256196.32	Картометрический метод	1	-
32	715370.89	256183.38	Картометрический метод	1	-
33	715381.60	256172.08	Картометрический метод	1	-
34	715472.31	256055.13	Картометрический метод	1	-

35	715494.31	256026.60	Картометрический метод	1	-
36	715512.58	256014.77	Картометрический метод	1	-
37	715561.17	256017.34	Картометрический метод	1	-
38	715593.00	256036.09	Картометрический метод	1	-
39	715640.55	256065.19	Картометрический метод	1	-
40	715653.23	256071.80	Картометрический метод	1	-
41	715663.80	256153.08	Картометрический метод	1	-
42	715650.49	256179.97	Картометрический метод	1	-
43	715647.98	256201.17	Картометрический метод	1	-
44	715648.50	256202.30	Картометрический метод	1	-
45	715651.34	256226.54	Картометрический метод	1	-
46	715662.56	256298.79	Картометрический метод	1	-
47	715673.34	256297.22	Картометрический метод	1	-
2. Сведения о характерных точках границ объекта					
Обозначение характерных точек границ	**Координаты, м**		**Метод определения координат характерной точки**	**Средняя квадратическая погрешность положения характерной точки (Mt), м**	**Описание обозначения точки на местности (при наличии)**
	X	**Y**			
1	**2**	**3**	**4**	**5**	**6**
48	715688.66	256296.18	Картометрический метод	1	-
49	715691.16	256295.95	Картометрический метод	1	-
50	715696.00	256296.98	Картометрический метод	1	-
51	715698.72	256297.36	Картометрический метод	1	-
52	715708.38	256299.23	Картометрический метод	1	-
53	715708.58	256299.63	Картометрический метод	1	-
54	715708.82	256299.68	Картометрический метод	1	-
1	715715.84	256313.39	Картометрический метод	1	-
55	715755.81	256783.21	Картометрический метод	1	-
56	715751.82	256783.00	Картометрический метод	1	-
57	715751.60	256787.12	Картометрический метод	1	-
58	715755.59	256787.33	Картометрический метод	1	-

55	715755.81	256783.21	Картометрический метод	1	-
59	715721.23	256891.22	Картометрический метод	1	-
60	715720.30	256890.84	Картометрический метод	1	-
61	715719.92	256891.76	Картометрический метод	1	-
62	715720.85	256892.14	Картометрический метод	1	-
59	715721.23	256891.22	Картометрический метод	1	-
63	715718.84	256894.11	Картометрический метод	1	-
64	715718.46	256895.03	Картометрический метод	1	-
65	715719.39	256895.41	Картометрический метод	1	-
66	715719.77	256894.49	Картометрический метод	1	-
63	715718.84	256894.11	Картометрический метод	1	-
67	715629.68	256367.90	Картометрический метод	1	-
68	715629.35	256366.96	Картометрический метод	1	-

2. Сведения о характерных точках границ объекта

Обозначение характерных точек границ	**Координаты, м**		**Метод определения координат характерной точки**	**Средняя квадратическая погрешность положения характерной точки (Mt), м**	**Описание обозначения точки на местности (при наличии)**
	X	**Y**			
1	**2**	**3**	**4**	**5**	**6**
69	715628.41	256367.28	Картометрический метод	1	-
70	715628.73	256368.23	Картометрический метод	1	-
67	715629.68	256367.90	Картометрический метод	1	-
71	715764.16	256786.61	Картометрический метод	1	-
72	715763.88	256786.56	Картометрический метод	1	-
73	715760.81	256786.05	Картометрический метод	1	-
74	715760.56	256786.01	Картометрический метод	1	-
75	715760.53	256786.20	Картометрический метод	1	-
76	715760.78	256786.24	Картометрический метод	1	-
77	715763.85	256786.76	Картометрический метод	1	-
78	715764.13	256786.80	Картометрический метод	1	-
71	715764.16	256786.61	Картометрический метод	1	-

79	715603.85	256358.91	Картометрический метод	1	-
80	715603.65	256358.94	Картометрический метод	1	-
81	715603.69	256359.19	Картометрический метод	1	-
82	715603.89	256359.16	Картометрический метод	1	-
79	715603.85	256358.91	Картометрический метод	1	-
83	715443.93	256381.11	Картометрический метод	1	-
84	715443.73	256381.14	Картометрический метод	1	-
85	715443.77	256381.39	Картометрический метод	1	-
86	715443.97	256381.36	Картометрический метод	1	-
83	715443.93	256381.11	Картометрический метод	1	-
87	715638.02	256353.94	Картометрический метод	1	-
88	715637.82	256353.97	Картометрический метод	1	-
89	715637.86	256354.21	Картометрический метод	1	-
2. Сведения о характерных точках границ объекта					
Обозначение характерных точек границ	**Координаты, м**		**Метод определения координат характерной точки**	**Средняя квадратическая погрешность положения характерной точки (Mt), м**	**Описание обозначения точки на местности (при наличии)**
	X	**Y**			
1	**2**	**3**	**4**	**5**	**6**
90	715638.06	256354.19	Картометрический метод	1	-
87	715638.02	256353.94	Картометрический метод	1	-
91	715523.18	256369.86	Картометрический метод	1	-
92	715522.99	256369.89	Картометрический метод	1	-
93	715523.02	256370.13	Картометрический метод	1	-
94	715523.22	256370.11	Картометрический метод	1	-
91	715523.18	256369.86	Картометрический метод	1	-
3. Сведения о характерных точках части (частей) границы объекта					
Обозначение характерных точек части границы	**Координаты, м**		**Метод определения координат характерной точки**	**Средняя квадратическая погрешность положения характерной точки (Mt), м**	**Описание обозначения точки на местности (при наличии)**
	X	**Y**			
1	**2**	**3**	**4**	**5**	**6**
-	-	-	-	-	-

Раздел 3

Сведения о местоположении измененных (уточненных) границ объекта

1. Система координат -

2. Сведения о характерных точках границ объекта

Обозначение характерных точек границ	Существующие координаты, м		Измененные (уточненные) координаты, м		Метод определения координат характерной точки	Средняя квадратическая погрешность положения характерной точки (Mt), м	Описание обозначения точки на местности (при наличии)
	X	Y	X	Y			
1	2	3	4	5	6	7	8
-	-	-	-	-	-	-	

3. Сведения о характерных точках части (частей) границы объекта

Обозначение характерных точек части границы	Существующие координаты, м		Измененные (уточненные) координаты, м		Метод определения координат характерной точки	Средняя квадратическая погрешность положения характерной точки (Mt), м	Описание обозначения точки на местности (при наличии)
	X	Y	X	Y			
1	2	3	4	5	6	7	8
-	-	-	-	-	-	-	

ТЕКСТОВОЕ ОПИСАНИЕ
местоположения границ населенных пунктов, территориальных зон

Прохождение границы		Описание прохождения границы
от точки	до точки	
1	2	3
-	-	-

ГРАФИЧЕСКОЕ ОПИСАНИЕ
местоположения границ населенных пунктов, территориальных зон, особо охраняемых природных территорий, зон с особыми условиями использования территории

Тульская область, Щекинский м. р-н, МО сельское поселение Огаревское, д. Ягодное

(наименование объекта, местоположение границ которого описано (далее - объект))

Раздел 1

Сведения об объекте

№ п/п	Характеристики объекта	Описание характеристик
1	2	3
1.	Местоположение объекта	Тульская область, м.р-н Щекинский, с.п Огаревское, деревня Ягодное
2.	Площадь объекта +/- величина погрешности определения площади (Р +/- Дельта Р)	232272 +/- 12625 м²
3.	Иные характеристики объекта	-

Раздел 2

Сведения о местоположении границ объекта

1. Система координат МСК-71

2. Сведения о характерных точках границ объекта

Обозначение характерных точек границ	Координаты, м		Метод определения координат характерной точки	Средняя квадратическая погрешность положения характерной точки (Mt), м	Описание обозначения точки на местности (при наличии)
	X	Y			
1	2	3	4	5	6
1	718162.08	261067.07	Картометрический метод	1	-
2	718289.57	261009.24	Картометрический метод	1	-
3	718299.84	260983.27	Картометрический метод	1	-
4	718295.09	260971.17	Картометрический метод	1	-
5	718290.19	260948.48	Картометрический метод	1	-
6	718268.74	260936.62	Картометрический метод	1	-
7	718262.27	260910.89	Картометрический метод	1	-
8	718241.65	260890.45	Картометрический метод	1	-
9	718225.38	260864.20	Картометрический метод	1	-

10	718207.30	260821.92	Картометрический метод	1	-
11	718194.37	260776.51	Картометрический метод	1	-
12	718174.83	260754.07	Картометрический метод	1	-
13	718224.26	260720.76	Картометрический метод	1	-
14	718211.17	260703.09	Картометрический метод	1	-
15	718201.49	260709.78	Картометрический метод	1	-
16	718154.14	260742.21	Картометрический метод	1	-
17	718093.03	260706.86	Картометрический метод	1	-
18	718047.63	260647.18	Картометрический метод	1	-
19	717997.82	260606.14	Картометрический метод	1	-
20	717959.82	260605.18	Картометрический метод	1	-
21	717950.68	260603.06	Картометрический метод	1	-
22	717923.73	260579.13	Картометрический метод	1	-
2. Сведения о характерных точках границ объекта					
Обозначение характерных точек границ	**Координаты, м**		**Метод определения координат характерной точки**	**Средняя квадратическая погрешность положения характерной точки (Mt), м**	**Описание обозначения точки на местности (при наличии)**
	X	**Y**			
1	**2**	**3**	**4**	**5**	**6**
23	717908.35	260566.47	Картометрический метод	1	-
24	717893.14	260565.19	Картометрический метод	1	-
25	717866.66	260572.40	Картометрический метод	1	-
26	717849.24	260575.68	Картометрический метод	1	-
27	717833.24	260572.16	Картометрический метод	1	-
28	717821.52	260563.98	Картометрический метод	1	-
29	717807.81	260550.68	Картометрический метод	1	-
30	717798.94	260530.88	Картометрический метод	1	-
31	717797.15	260511.36	Картометрический метод	1	-
32	717789.37	260493.49	Картометрический метод	1	-
33	717766.25	260454.77	Картометрический метод	1	-
34	717708.34	260400.11	Картометрический метод	1	-

35	717693.37	260403.31	Картометрический метод	1	-
36	717645.98	260449.04	Картометрический метод	1	-
37	717599.34	260490.84	Картометрический метод	1	-
38	717816.74	260713.58	Картометрический метод	1	-
39	717817.13	260713.69	Картометрический метод	1	-
40	717847.12	260711.55	Картометрический метод	1	-
41	717880.19	260711.04	Картометрический метод	1	-
42	718089.73	260984.00	Картометрический метод	1	-
43	718101.66	260998.47	Картометрический метод	1	-
1	718162.08	261067.07	Картометрический метод	1	-
44	718257.27	261619.80	Картометрический метод	1	-
45	718308.76	261602.35	Картометрический метод	1	-
46	718356.47	261578.90	Картометрический метод	1	-
2. Сведения о характерных точках границ объекта					
Обозначение характерных точек границ	**Координаты, м**		**Метод определения координат характерной точки**	**Средняя квадратическая погрешность положения характерной точки (Mt), м**	**Описание обозначения точки на местности (при наличии)**
	X	**Y**			
1	**2**	**3**	**4**	**5**	**6**
47	718421.45	261546.16	Картометрический метод	1	-
48	718456.36	261534.13	Картометрический метод	1	-
49	718484.91	261503.55	Картометрический метод	1	-
50	718527.33	261528.80	Картометрический метод	1	-
51	718551.10	261493.45	Картометрический метод	1	-
52	718573.13	261464.68	Картометрический метод	1	-
53	718577.77	261459.35	Картометрический метод	1	-
54	718584.39	261448.29	Картометрический метод	1	-
55	718589.61	261438.63	Картометрический метод	1	-
56	718610.99	261400.80	Картометрический метод	1	-
57	718624.04	261358.07	Картометрический метод	1	-
58	718610.51	261319.40	Картометрический метод	1	-

59	718682.61	261201.93	Картометрический метод	1	-
60	718676.05	261179.33	Картометрический метод	1	-
61	718661.47	261161.69	Картометрический метод	1	-
62	718590.30	261122.10	Картометрический метод	1	-
63	718588.80	261122.10	Картометрический метод	1	-
64	718580.62	261124.18	Картометрический метод	1	-
65	718560.46	261144.10	Картометрический метод	1	-
66	718526.96	261169.80	Картометрический метод	1	-
67	718511.48	261185.48	Картометрический метод	1	-
68	718444.22	261265.57	Картометрический метод	1	-
69	718438.09	261261.26	Картометрический метод	1	-
70	718425.43	261278.47	Картометрический метод	1	-
71	718430.34	261282.16	Картометрический метод	1	-
2. Сведения о характерных точках границ объекта					
Обозначение характерных точек границ	**Координаты, м**		**Метод определения координат характерной точки**	**Средняя квадратическая погрешность положения характерной точки (Mt), м**	**Описание обозначения точки на местности (при наличии)**
	X	**Y**			
1	**2**	**3**	**4**	**5**	**6**
72	718429.90	261282.84	Картометрический метод	1	-
73	718422.70	261292.28	Картометрический метод	1	-
74	718423.41	261292.82	Картометрический метод	1	-
75	718405.45	261320.42	Картометрический метод	1	-
76	718396.84	261314.78	Картометрический метод	1	-
77	718372.80	261358.39	Картометрический метод	1	-
78	718378.57	261361.71	Картометрический метод	1	-
79	718276.27	261518.90	Картометрический метод	1	-
80	718231.24	261601.36	Картометрический метод	1	-
81	718244.19	261611.02	Картометрический метод	1	-
44	718257.27	261619.80	Картометрический метод	1	-
82	718548.58	261130.89	Картометрический метод	1	-

83	718553.90	261127.79	Картометрический метод	1	-
84	718552.59	261125.54	Картометрический метод	1	-
85	718547.27	261128.64	Картометрический метод	1	-
82	718548.58	261130.89	Картометрический метод	1	-

3. Сведения о характерных точках части (частей) границы объекта

Обозначение характерных точек части границы	Координаты, м		Метод определения координат характерной точки	Средняя квадратическая погрешность положения характерной точки (Mt), м	Описание обозначения точки на местности (при наличии)
	X	Y			
1	2	3	4	5	6
-	-	-	-	-	-

Раздел 3

Сведения о местоположении измененных (уточненных) границ объекта

1. Система координат -

2. Сведения о характерных точках границ объекта

Обозначение характерных точек границ	Существующие координаты, м		Измененные (уточненные) координаты, м		Метод определения координат характерной точки	Средняя квадратическая погрешность положения характерной точки (Mt), м	Описание обозначения точки на местности (при наличии)
	X	Y	X	Y			
1	2	3	4	5	6	7	8
-	-	-	-	-	-	-	

3. Сведения о характерных точках части (частей) границы объекта

Обозначение характерных точек части границы	Существующие координаты, м		Измененные (уточненные) координаты, м		Метод определения координат характерной точки	Средняя квадратическая погрешность положения характерной точки (Mt), м	Описание обозначения точки на местности (при наличии)
	X	Y	X	Y			
1	2	3	4	5	6	7	8
-	-	-	-	-	-	-	

ТЕКСТОВОЕ ОПИСАНИЕ
местоположения границ населенных пунктов, территориальных зон

Прохождение границы		Описание прохождения границы
от точки	до точки	
1	2	3
-	-	-

ГРАФИЧЕСКОЕ ОПИСАНИЕ
местоположения границ населенных пунктов, территориальных зон, особо охраняемых природных территорий, зон с особыми условиями использования территории

Тульская область, Щекинский м. р-н, МО сельское поселение Огаревское, д. Яньково

(наименование объекта, местоположение границ которого описано (далее - объект))

Раздел 1

Сведения об объекте

№ п/п	Характеристики объекта	Описание характеристик
1	2	3
1.	Местоположение объекта	Тульская область, м.р-н Щекинский, с.п Огаревское, деревня Яньково
2.	Площадь объекта +/- величина погрешности определения площади (Р +/- Дельта Р)	76510 +/- 12625 м²
3.	Иные характеристики объекта	-

Раздел 2

Сведения о местоположении границ объекта

1. Система координат МСК-71

2. Сведения о характерных точках границ объекта

Обозначение характерных точек границ	Координаты, м		Метод определения координат характерной точки	Средняя квадратическая погрешность положения характерной точки (Mt), м	Описание обозначения точки на местности (при наличии)
	X	Y			
1	2	3	4	5	6
1	711453.86	262851.43	Картометрический метод	1	-
2	711448.58	262867.26	Картометрический метод	1	-
3	711449.43	262890.47	Картометрический метод	1	-
4	711459.85	262950.39	Картометрический метод	1	-
5	711460.03	262950.18	Картометрический метод	1	-
6	711490.05	262949.58	Картометрический метод	1	-
7	711521.78	263008.81	Картометрический метод	1	-
8	711529.77	263024.57	Картометрический метод	1	-
9	711529.47	263026.44	Картометрический метод	1	-

10	711496.64	263064.41	Картометрический метод	1	-
11	711491.35	263068.45	Картометрический метод	1	-
12	711457.33	263101.39	Картометрический метод	1	-
13	711403.43	263150.89	Картометрический метод	1	-
14	711401.35	263152.45	Картометрический метод	1	-
15	711386.06	263164.14	Картометрический метод	1	-
16	711385.27	263164.66	Картометрический метод	1	-
17	711359.26	263179.49	Картометрический метод	1	-
18	711349.10	263185.24	Картометрический метод	1	-
19	711342.18	263188.21	Картометрический метод	1	-
20	711326.96	263194.64	Картометрический метод	1	-
21	711284.49	263207.59	Картометрический метод	1	-
22	711284.28	263207.59	Картометрический метод	1	-

2. Сведения о характерных точках границ объекта

Обозначение характерных точек границ	**Координаты, м**		**Метод определения координат характерной точки**	**Средняя квадратическая погрешность положения характерной точки (Mt), м**	**Описание обозначения точки на местности (при наличии)**
	X	**Y**			
1	**2**	**3**	**4**	**5**	**6**
23	711267.20	263207.12	Картометрический метод	1	-
24	711261.08	263204.88	Картометрический метод	1	-
25	711244.46	263128.73	Картометрический метод	1	-
26	711212.55	263020.88	Картометрический метод	1	-
27	711237.33	263014.75	Картометрический метод	1	-
28	711239.18	263014.47	Картометрический метод	1	-
29	711286.30	263004.33	Картометрический метод	1	-
30	711300.48	262957.56	Картометрический метод	1	-
31	711294.52	262913.87	Картометрический метод	1	-
32	711280.64	262901.09	Картометрический метод	1	-
33	711264.99	262845.85	Картометрический метод	1	-
34	711422.66	262781.72	Картометрический метод	1	-

35	711422.73	262781.88	Картометрический метод	1	-
1	711453.86	262851.43	Картометрический метод	1	-

3. Сведения о характерных точках части (частей) границы объекта

Обозначение характерных точек части границы	Координаты, м		Метод определения координат характерной точки	Средняя квадратическая погрешность положения характерной точки (Mt), м	Описание обозначения точки на местности (при наличии)
	X	Y			
1	2	3	4	5	6
-	-	-	-	-	-

Раздел 3

Сведения о местоположении измененных (уточненных) границ объекта

1. Система координат -

2. Сведения о характерных точках границ объекта

Обозначение характерных точек границ	Существующие координаты, м		Измененные (уточненные) координаты, м		Метод определения координат характерной точки	Средняя квадратическая погрешность положения характерной точки (Mt), м	Описание обозначения точки на местности (при наличии)
	X	Y	X	Y			
1	2	3	4	5	6	7	8
-	-	-	-	-	-	-	

3. Сведения о характерных точках части (частей) границы объекта

Обозначение характерных точек части границы	Существующие координаты, м		Измененные (уточненные) координаты, м		Метод определения координат характерной точки	Средняя квадратическая погрешность положения характерной точки (Mt), м	Описание обозначения точки на местности (при наличии)
	X	Y	X	Y			
1	2	3	4	5	6	7	8
-	-	-	-	-	-	-	

ТЕКСТОВОЕ ОПИСАНИЕ
местоположения границ населенных пунктов, территориальных зон

Прохождение границы		Описание прохождения границы
от точки	до точки	
1	2	3
-	-	-

ГРАФИЧЕСКОЕ ОПИСАНИЕ
местоположения границ населенных пунктов, территориальных зон, особо охраняемых природных территорий, зон с особыми условиями использования территории

Тульская область, Щекинский м. р-н, МО сельское поселение Огаревское, п. 10-й Октябрь

(наименование объекта, местоположение границ которого описано (далее - объект))

Раздел 1

Сведения об объекте

№ п/п	Характеристики объекта	Описание характеристик
1	2	3
1.	Местоположение объекта	Тульская область, м.р-н Щекинский, с.п Огаревское, поселок 10-й Октябрь
2.	Площадь объекта +/- величина погрешности определения площади (Р +/- Дельта Р)	384707 +/- 12625 м²
3.	Иные характеристики объекта	-

Раздел 2

Сведения о местоположении границ объекта

1. Система координат МСК-71

2. Сведения о характерных точках границ объекта

Обозначение характерных точек границ	Координаты, м		Метод определения координат характерной точки	Средняя квадратическая погрешность положения характерной точки (Mt), м	Описание обозначения точки на местности (при наличии)
	X	Y			
1	2	3	4	5	6
1	715889.07	256914.04	Картометрический метод	1	-
2	715889.17	256913.04	Картометрический метод	1	-
3	715890.17	256913.15	Картометрический метод	1	-
4	715890.06	256914.14	Картометрический метод	1	-
1	715889.07	256914.04	Картометрический метод	1	-
5	716068.27	257011.26	Картометрический метод	1	-
6	716068.49	257010.29	Картометрический метод	1	-
7	716069.47	257010.51	Картометрический метод	1	-
8	716069.25	257011.48	Картометрический метод	1	-

5	716068.27	257011.26	Картометрический метод	1	-
9	716434.77	257822.30	Картометрический метод	1	-
10	716434.95	257822.10	Картометрический метод	1	-
11	716437.15	257815.99	Картометрический метод	1	-
12	716423.28	257809.96	Картометрический метод	1	-
13	716359.78	257802.97	Картометрический метод	1	-
14	716312.05	257792.56	Картометрический метод	1	-
15	716311.52	257792.44	Картометрический метод	1	-
16	716305.09	257819.79	Картометрический метод	1	-
17	716293.37	257814.74	Картометрический метод	1	-
18	716298.89	257789.54	Картометрический метод	1	-
19	716298.09	257789.35	Картометрический метод	1	-
20	716269.04	257782.41	Картометрический метод	1	-

2. Сведения о характерных точках границ объекта

Обозначение характерных точек границ	**Координаты, м**		**Метод определения координат характерной точки**	**Средняя квадратическая погрешность положения характерной точки (Mt), м**	**Описание обозначения точки на местности (при наличии)**
	X	**Y**			
1	**2**	**3**	**4**	**5**	**6**
21	716265.99	257796.20	Картометрический метод	1	-
22	716252.31	257793.74	Картометрический метод	1	-
23	716254.08	257778.83	Картометрический метод	1	-
24	716253.56	257778.71	Картометрический метод	1	-
25	716253.25	257780.10	Картометрический метод	1	-
26	716239.71	257777.08	Картометрический метод	1	-
27	716240.09	257775.49	Картометрический метод	1	-
28	716135.67	257750.52	Картометрический метод	1	-
29	716145.09	257702.34	Картометрический метод	1	-
30	716050.45	257680.58	Картометрический метод	1	-
31	715963.48	257620.51	Картометрический метод	1	-
32	715821.52	257601.31	Картометрический метод	1	-

33	715781.20	257597.34	Картометрический метод	1	-
34	715792.35	257556.06	Картометрический метод	1	-
35	715853.75	257128.28	Картометрический метод	1	-
36	715864.22	257055.34	Картометрический метод	1	-
37	715869.27	257011.54	Картометрический метод	1	-
38	716107.42	257065.92	Картометрический метод	1	-
39	716167.17	257203.95	Картометрический метод	1	-
40	716176.24	257459.20	Картометрический метод	1	-
41	716520.96	257537.99	Картометрический метод	1	-
42	716795.48	257596.46	Картометрический метод	1	-
43	716717.79	257888.90	Картометрический метод	1	-
9	716434.77	257822.30	Картометрический метод	1	-
44	715877.37	257144.61	Картометрический метод	1	-
2. Сведения о характерных точках границ объекта					
Обозначение характерных точек границ	**Координаты, м**		**Метод определения координат характерной точки**	**Средняя квадратическая погрешность положения характерной точки (Mt), м**	**Описание обозначения точки на местности (при наличии)**
	X	**Y**			
1	**2**	**3**	**4**	**5**	**6**
45	715878.16	257140.11	Картометрический метод	1	-
46	715873.92	257139.37	Картометрический метод	1	-
47	715873.13	257143.87	Картометрический метод	1	-
44	715877.37	257144.61	Картометрический метод	1	-
48	715874.91	257534.79	Картометрический метод	1	-
49	715875.09	257530.65	Картометрический метод	1	-
50	715871.10	257530.47	Картометрический метод	1	-
51	715870.91	257534.61	Картометрический метод	1	-
48	715874.91	257534.79	Картометрический метод	1	-
52	715868.69	257140.33	Картометрический метод	1	-
53	715868.72	257140.58	Картометрический метод	1	-
54	715869.01	257142.67	Картометрический метод	1	-

55	715869.04	257142.92	Картометрический метод	1	-
56	715869.24	257142.89	Картометрический метод	1	-
57	715871.32	257141.13	Картометрический метод	1	-
58	715871.29	257140.89	Картометрический метод	1	-
59	715868.89	257140.30	Картометрический метод	1	-
52	715868.69	257140.33	Картометрический метод	1	-
60	715908.98	257129.72	Картометрический метод	1	-
61	715909.17	257129.66	Картометрический метод	1	-
62	715907.89	257125.89	Картометрический метод	1	-
63	715907.70	257125.95	Картометрический метод	1	-
60	715908.98	257129.72	Картометрический метод	1	-
64	716430.90	257811.57	Картометрический метод	1	-
65	716430.85	257811.82	Картометрический метод	1	-
2. Сведения о характерных точках границ объекта					
Обозначение характерных точек границ	**Координаты, м**		**Метод определения координат характерной точки**	**Средняя квадратическая погрешность положения характерной точки (Mt), м**	**Описание обозначения точки на местности (при наличии)**
	X	**Y**			
1	**2**	**3**	**4**	**5**	**6**
66	716431.04	257811.86	Картометрический метод	1	-
67	716431.09	257811.61	Картометрический метод	1	-
68	716431.55	257809.31	Картометрический метод	1	-
69	716431.60	257809.04	Картометрический метод	1	-
70	716431.41	257809.00	Картометрический метод	1	-
71	716431.35	257809.27	Картометрический метод	1	-
64	716430.90	257811.57	Картометрический метод	1	-
72	716154.53	257181.38	Картометрический метод	1	-
73	716154.73	257181.39	Картометрический метод	1	-
74	716154.74	257181.14	Картометрический метод	1	-
75	716154.76	257179.31	Картометрический метод	1	-
76	716154.77	257179.03	Картометрический метод	1	-

77	716154.57	257179.02	Картометрический метод	1	-
78	716154.56	257179.30	Картометрический метод	1	-
79	716154.54	257181.13	Картометрический метод	1	-
72	716154.53	257181.38	Картометрический метод	1	-
80	716156.41	257191.48	Картометрический метод	1	-
81	716156.47	257191.75	Картометрический метод	1	-
82	716156.66	257191.71	Картометрический метод	1	-
83	716156.60	257191.44	Картометрический метод	1	-
84	716156.23	257189.73	Картометрический метод	1	-
85	716156.17	257189.49	Картометрический метод	1	-
86	716155.98	257189.53	Картометрический метод	1	-
87	716156.03	257189.78	Картометрический метод	1	-
80	716156.41	257191.48	Картометрический метод	1	-

2. Сведения о характерных точках границ объекта

Обозначение характерных точек границ	**Координаты, м**		**Метод определения координат характерной точки**	**Средняя квадратическая погрешность положения характерной точки (Mt), м**	**Описание обозначения точки на местности (при наличии)**
	X	**Y**			
1	**2**	**3**	**4**	**5**	**6**
88	716466.09	257643.97	Картометрический метод	1	-
89	716466.29	257644.00	Картометрический метод	1	-
90	716466.32	257643.72	Картометрический метод	1	-
91	716466.53	257642.01	Картометрический метод	1	-
92	716466.56	257641.76	Картометрический метод	1	-
93	716466.36	257641.73	Картометрический метод	1	-
94	716466.33	257641.98	Картометрический метод	1	-
95	716466.13	257643.69	Картометрический метод	1	-
88	716466.09	257643.97	Картометрический метод	1	-
96	715864.77	257531.23	Картометрический метод	1	-
97	715864.99	257531.35	Картометрический метод	1	-
98	715865.08	257531.17	Картометрический метод	1	-

99	715864.86	257531.05	Картометрический метод	1	-
100	715863.93	257530.55	Картометрический метод	1	-
101	715863.69	257530.42	Картометрический метод	1	-
102	715863.59	257530.59	Картометрический метод	1	-
103	715863.84	257530.73	Картометрический метод	1	-
96	715864.77	257531.23	Картометрический метод	1	-
104	716104.62	257171.11	Картометрический метод	1	-
105	716104.67	257170.86	Картометрический метод	1	-
106	716104.47	257170.82	Картометрический метод	1	-
107	716104.42	257171.07	Картометрический метод	1	-
104	716104.62	257171.11	Картометрический метод	1	-
108	716442.33	257758.80	Картометрический метод	1	-
109	716442.08	257758.75	Картометрический метод	1	-
2. Сведения о характерных точках границ объекта					
Обозначение характерных точек границ	**Координаты, м**		**Метод определения координат характерной точки**	**Средняя квадратическая погрешность положения характерной точки (Mt), м**	**Описание обозначения точки на местности (при наличии)**
	X	**Y**			
1	**2**	**3**	**4**	**5**	**6**
110	716442.04	257758.95	Картометрический метод	1	-
111	716442.29	257759.00	Картометрический метод	1	-
108	716442.33	257758.80	Картометрический метод	1	-
112	715956.51	257138.91	Картометрический метод	1	-
113	715956.32	257138.86	Картометрический метод	1	-
114	715956.26	257139.10	Картометрический метод	1	-
115	715956.46	257139.15	Картометрический метод	1	-
112	715956.51	257138.91	Картометрический метод	1	-
116	716454.39	257700.65	Картометрический метод	1	-
117	716454.43	257700.46	Картометрический метод	1	-
118	716454.18	257700.41	Картометрический метод	1	-
119	716454.14	257700.60	Картометрический метод	1	-

116	716454.39	257700.65	Картометрический метод	1	-
120	715820.91	257506.54	Картометрический метод	1	-
121	715821.03	257506.32	Картометрический метод	1	-
122	715820.86	257506.22	Картометрический метод	1	-
123	715820.74	257506.44	Картометрический метод	1	-
120	715820.91	257506.54	Картометрический метод	1	-
124	716045.40	257158.67	Картометрический метод	1	-
125	716045.45	257158.43	Картометрический метод	1	-
126	716045.26	257158.39	Картометрический метод	1	-
127	716045.20	257158.63	Картометрический метод	1	-
124	716045.40	257158.67	Картометрический метод	1	-
128	716478.63	257583.56	Картометрический метод	1	-
129	716478.39	257583.51	Картометрический метод	1	-
2. Сведения о характерных точках границ объекта					
Обозначение характерных точек границ	**Координаты, м**		**Метод определения координат характерной точки**	**Средняя квадратическая погрешность положения характерной точки (Mt), м**	**Описание обозначения точки на местности (при наличии)**
	X	**Y**			
1	**2**	**3**	**4**	**5**	**6**
130	716478.34	257583.70	Картометрический метод	1	-
131	716478.59	257583.75	Картометрический метод	1	-
128	716478.63	257583.56	Картометрический метод	1	-
132	716165.11	257231.31	Картометрический метод	1	-
133	716165.07	257231.12	Картометрический метод	1	-
134	716164.83	257231.17	Картометрический метод	1	-
135	716164.87	257231.36	Картометрический метод	1	-
132	716165.11	257231.31	Картометрический метод	1	-
3. Сведения о характерных точках части (частей) границы объекта					
Обозначение характерных точек части границы	**Координаты, м**		**Метод определения координат характерной точки**	**Средняя квадратическая погрешность положения характерной точки (Mt), м**	**Описание обозначения точки на местности (при наличии)**
	X	**Y**			
1	**2**	**3**	**4**	**5**	**6**

-	-	-	-	-	-

Раздел 3

Сведения о местоположении измененных (уточненных) границ объекта

1. Система координат -

2. Сведения о характерных точках границ объекта

Обозначение характерных точек границ	Существующие координаты, м		Измененные (уточненные) координаты, м		Метод определения координат характерной точки	Средняя квадратическая погрешность положения характерной точки (Mt), м	Описание обозначения точки на местности (при наличии)
	X	Y	X	Y			
1	2	3	4	5	6	7	8
-	-	-	-	-	-	-	

3. Сведения о характерных точках части (частей) границы объекта

Обозначение характерных точек части границы	Существующие координаты, м		Измененные (уточненные) координаты, м		Метод определения координат характерной точки	Средняя квадратическая погрешность положения характерной точки (Mt), м	Описание обозначения точки на местности (при наличии)
	X	Y	X	Y			
1	2	3	4	5	6	7	8
-	-	-	-	-	-	-	

ТЕКСТОВОЕ ОПИСАНИЕ
местоположения границ населенных пунктов, территориальных зон

Прохождение границы		Описание прохождения границы
от точки	до точки	
1	2	3
-	-	-

ГРАФИЧЕСКОЕ ОПИСАНИЕ
местоположения границ населенных пунктов, территориальных зон, особо охраняемых природных территорий, зон с особыми условиями использования территории

Тульская область, Щекинский м. р-н, МО сельское поселение Огаревское,п. Бухоновский

(наименование объекта, местоположение границ которого описано (далее - объект))

Раздел 1

Сведения об объекте

№ п/п	Характеристики объекта	Описание характеристик
1	2	3
1.	Местоположение объекта	Тульская область, м.р-н Щекинский, с.п Огаревское, поселок Бухоновский
2.	Площадь объекта +/- величина погрешности определения площади (Р +/- Дельта Р)	185312 +/- 1125 м²
3.	Иные характеристики объекта	-

Раздел 2

Сведения о местоположении границ объекта

1. Система координат -

2. Сведения о характерных точках границ объекта

Обозначение характерных точек границ	Координаты, м		Метод определения координат характерной точки	Средняя квадратическая погрешность положения характерной точки (Mt), м	Описание обозначения точки на местности (при наличии)
	X	Y			
1	2	3	4	5	6
-	-	-	-	-	-

3. Сведения о характерных точках части (частей) границы объекта

Обозначение характерных точек части границы	Координаты, м		Метод определения координат характерной точки	Средняя квадратическая погрешность положения характерной точки (Mt), м	Описание обозначения точки на местности (при наличии)
	X	Y			
1	2	3	4	5	6
-	-	-	-	-	-

Раздел 3

Сведения о местоположении измененных (уточненных) границ объекта

1. Система координат МСК-71

2. Сведения о характерных точках границ объекта							
Обозначение характерных точек границ	**Существующие координаты, м**		**Измененные (уточненные) координаты, м**		**Метод определения координат характерной точки**	**Средняя квадратическая погрешность положения характерной точки (Mt), м**	**Описание обозначения точки на местности (при наличии)**
	X	**Y**	**X**	**Y**			
1	**2**	**3**	**4**	**5**	**6**	**7**	**8**
1	-	-	712607.96	263607.05	Картометрический метод	1	-
2	-	-	712608.71	263606.91	Картометрический метод	1	-
3	-	-	712608.67	263606.67	Картометрический метод	1	-
4	-	-	712663.90	263596.48	Картометрический метод	1	-
5	-	-	712664.95	263560.48	Картометрический метод	1	-
6	-	-	712694.70	263552.34	Картометрический метод	1	-
7	-	-	712692.18	263431.75	Картометрический метод	1	-
8	-	-	712610.04	263434.07	Картометрический метод	1	-
9	-	-	712606.23	263238.14	Картометрический метод	1	-
10	-	-	712633.47	263237.74	Картометрический метод	1	-
11	-	-	712637.01	263235.69	Картометрический метод	1	-
12	-	-	712634.91	263040.72	Картометрический метод	1	-
13	-	-	712634.14	263040.72	Картометрический метод	1	-
14	-	-	712634.14	263039.72	Картометрический метод	1	-
15	-	-	712635.09	263039.72	Картометрический метод	1	-
16	-	-	712660.83	262974.07	Картометрический метод	1	-
17	-	-	712683.43	262981.40	Картометрический метод	1	-
18	-	-	712703.22	262988.66	Картометрический метод	1	-
19	-	-	712706.49	262976.17	Картометрический метод	1	-
20	-	-	712704.67	262975.20	Картометрический метод	1	-
21	-	-	712690.18	262967.43	Картометрический метод	1	-
22	-	-	712700.73	262947.19	Картометрический метод	1	-

2. Сведения о характерных точках границ объекта							
Обозначение характерных точек границ	**Существующие координаты, м**		**Измененные (уточненные) координаты, м**		**Метод определения координат**	**Средняя квадратическая погрешность**	**Описание обозначения точки на**

	X	Y	X	Y	характерной точки	положения характерной точки (Mt), м	местности (при наличии)
1	2	3	4	5	6	7	8
23	-	-	712711.43	262952.60	Картометрический метод	1	-
24	-	-	712712.51	262953.15	Картометрический метод	1	-
25	-	-	712727.42	262896.12	Картометрический метод	1	-
26	-	-	712734.07	262867.57	Картометрический метод	1	-
27	-	-	712676.65	262848.36	Картометрический метод	1	-
28	-	-	712699.80	262778.63	Картометрический метод	1	-
29	-	-	712709.42	262779.22	Картометрический метод	1	-
30	-	-	712722.98	262768.52	Картометрический метод	1	-
31	-	-	712744.29	262687.33	Картометрический метод	1	-
32	-	-	712763.11	262688.02	Картометрический метод	1	-
33	-	-	712769.50	262660.58	Картометрический метод	1	-
34	-	-	712769.62	262660.60	Картометрический метод	1	-
35	-	-	712769.59	262659.86	Картометрический метод	1	-
36	-	-	712673.64	262687.47	Картометрический метод	1	-
37	-	-	712582.98	262735.21	Картометрический метод	1	-
38	-	-	712475.76	262832.03	Картометрический метод	1	-
39	-	-	712466.23	262926.98	Картометрический метод	1	-
40	-	-	712469.53	262930.79	Картометрический метод	1	-
41	-	-	712481.29	262941.83	Картометрический метод	1	-
42	-	-	712465.07	262959.52	Картометрический метод	1	-
43	-	-	712470.38	263147.93	Картометрический метод	1	-
44	-	-	712489.64	263147.32	Картометрический метод	1	-
45	-	-	712498.77	263450.71	Картометрический метод	1	-
46	-	-	712481.02	263451.31	Картометрический метод	1	-
47	-	-	712481.39	263504.85	Картометрический метод	1	-
2. Сведения о характерных точках границ объекта							
Обозначение характерных точек границ	**Существующие координаты, м**		**Измененные (уточненные) координаты, м**		**Метод определения координат**	**Средняя квадратическая погрешность**	**Описание обозначения точки на**

	X	Y	X	Y	характерной точки	положения характерной точки (Mt), м	местности (при наличии)
1	2	3	4	5	6	7	8
48	-	-	712602.86	263498.76	Картометрический метод	1	-
1	-	-	712607.96	263607.05	Картометрический метод	1	-
49	-	-	712635.34	263109.57	Картометрический метод	1	-
50	-	-	712635.34	263108.56	Картометрический метод	1	-
51	-	-	712634.34	263108.56	Картометрический метод	1	-
52	-	-	712634.34	263109.57	Картометрический метод	1	-
49	-	-	712635.34	263109.57	Картометрический метод	1	-
53	-	-	712551.90	263240.85	Картометрический метод	1	-
54	-	-	712551.90	263239.84	Картометрический метод	1	-
55	-	-	712550.90	263239.84	Картометрический метод	1	-
56	-	-	712550.90	263240.85	Картометрический метод	1	-
53	-	-	712551.90	263240.85	Картометрический метод	1	-
57	-	-	712678.77	262968.00	Картометрический метод	1	-
58	-	-	712678.77	262966.99	Картометрический метод	1	-
59	-	-	712677.77	262966.99	Картометрический метод	1	-
60	-	-	712677.77	262968.00	Картометрический метод	1	-
57	-	-	712678.77	262968.00	Картометрический метод	1	-
61	-	-	712659.60	262949.19	Картометрический метод	1	-
62	-	-	712659.60	262948.19	Картометрический метод	1	-
63	-	-	712658.59	262948.19	Картометрический метод	1	-
64	-	-	712658.59	262949.19	Картометрический метод	1	-
61	-	-	712659.60	262949.19	Картометрический метод	1	-
65	-	-	712624.56	263227.22	Картометрический метод	1	-
66	-	-	712624.56	263226.20	Картометрический метод	1	-
67	-	-	712623.56	263226.22	Картометрический метод	1	-
2. Сведения о характерных точках границ объекта							
Обозначение характерных точек границ	**Существующие координаты, м**		**Измененные (уточненные) координаты, м**		**Метод определения координат**	**Средняя квадратическая погрешность**	**Описание обозначения точки на**

	X	Y	X	Y	характерной точки	положения характерной точки (Mt), м	местности (при наличии)
1	2	3	4	5	6	7	8
68	-	-	712623.56	263227.22	Картометрический метод	1	-
65	-	-	712624.56	263227.22	Картометрический метод	1	-
69	-	-	712590.05	263238.84	Картометрический метод	1	-
70	-	-	712590.05	263237.83	Картометрический метод	1	-
71	-	-	712589.05	263237.83	Картометрический метод	1	-
72	-	-	712589.05	263238.84	Картометрический метод	1	-
69	-	-	712590.05	263238.84	Картометрический метод	1	-
73	-	-	712631.78	262878.66	Картометрический метод	1	-
74	-	-	712631.78	262877.66	Картометрический метод	1	-
75	-	-	712630.78	262877.66	Картометрический метод	1	-
76	-	-	712630.78	262878.66	Картометрический метод	1	-
73	-	-	712631.78	262878.66	Картометрический метод	1	-
77	-	-	712634.79	262949.21	Картометрический метод	1	-
78	-	-	712634.79	262948.21	Картометрический метод	1	-
79	-	-	712633.79	262948.21	Картометрический метод	1	-
80	-	-	712633.79	262949.21	Картометрический метод	1	-
77	-	-	712634.79	262949.21	Картометрический метод	1	-
81	-	-	712634.76	262952.64	Картометрический метод	1	-
82	-	-	712634.76	262951.64	Картометрический метод	1	-
83	-	-	712633.76	262951.64	Картометрический метод	1	-
84	-	-	712633.76	262952.64	Картометрический метод	1	-
81	-	-	712634.76	262952.64	Картометрический метод	1	-
85	-	-	712634.15	262981.84	Картометрический метод	1	-
86	-	-	712634.15	262980.84	Картометрический метод	1	-
87	-	-	712633.15	262980.84	Картометрический метод	1	-
2. Сведения о характерных точках границ объекта							
Обозначение характерных точек границ	**Существующие координаты, м**		**Измененные (уточненные) координаты, м**		**Метод определения координат**	**Средняя квадратическая погрешность**	**Описание обозначения точки на**

	X	Y	X	Y	характерной точки	положения характерной точки (Mt), м	местности (при наличии)
1	2	3	4	5	6	7	8
88	-	-	712633.15	262981.84	Картометрический метод	1	-
85	-	-	712634.15	262981.84	Картометрический метод	1	-
89	-	-	712591.58	263409.25	Картометрический метод	1	-
90	-	-	712591.58	263408.25	Картометрический метод	1	-
91	-	-	712590.58	263408.25	Картометрический метод	1	-
92	-	-	712590.58	263409.25	Картометрический метод	1	-
89	-	-	712591.58	263409.25	Картометрический метод	1	-
93	-	-	712638.74	262784.56	Картометрический метод	1	-
94	-	-	712638.74	262783.56	Картометрический метод	1	-
95	-	-	712637.74	262783.56	Картометрический метод	1	-
96	-	-	712637.74	262784.56	Картометрический метод	1	-
93	-	-	712638.74	262784.56	Картометрический метод	1	-
97	-	-	712636.48	262818.38	Картометрический метод	1	-
98	-	-	712636.48	262817.38	Картометрический метод	1	-
99	-	-	712635.48	262817.38	Картометрический метод	1	-
100	-	-	712635.48	262818.38	Картометрический метод	1	-
97	-	-	712636.48	262818.38	Картометрический метод	1	-
101	-	-	712633.68	262880.48	Картометрический метод	1	-
102	-	-	712633.68	262879.48	Картометрический метод	1	-
103	-	-	712632.68	262879.48	Картометрический метод	1	-
104	-	-	712632.68	262880.48	Картометрический метод	1	-
101	-	-	712633.68	262880.48	Картометрический метод	1	-
105	-	-	712614.12	262932.76	Картометрический метод	1	-
106	-	-	712614.12	262931.76	Картометрический метод	1	-
107	-	-	712613.12	262931.76	Картометрический метод	1	-
2. Сведения о характерных точках границ объекта							
Обозначение характерных точек границ	**Существующие координаты, м**		**Измененные (уточненные) координаты, м**		**Метод определения координат**	**Средняя квадратическая погрешность**	**Описание обозначения точки на**

	X	Y	X	Y	характерной точки	положения характерной точки (Mt), м	местности (при наличии)
1	2	3	4	5	6	7	8
108	-	-	712613.12	262932.76	Картометрический метод	1	-
105	-	-	712614.12	262932.76	Картометрический метод	1	-
109	-	-	712611.46	262933.91	Картометрический метод	1	-
110	-	-	712611.46	262932.91	Картометрический метод	1	-
111	-	-	712610.46	262932.91	Картометрический метод	1	-
112	-	-	712610.46	262933.91	Картометрический метод	1	-
109	-	-	712611.46	262933.91	Картометрический метод	1	-
113	-	-	712650.08	262719.25	Картометрический метод	1	-
114	-	-	712650.08	262718.25	Картометрический метод	1	-
115	-	-	712649.08	262718.25	Картометрический метод	1	-
116	-	-	712649.08	262719.25	Картометрический метод	1	-
113	-	-	712650.08	262719.25	Картометрический метод	1	-
117	-	-	712569.44	263039.78	Картометрический метод	1	-
118	-	-	712569.44	263038.78	Картометрический метод	1	-
119	-	-	712568.44	263038.78	Картометрический метод	1	-
120	-	-	712568.44	263039.78	Картометрический метод	1	-
117	-	-	712569.44	263039.78	Картометрический метод	1	-
121	-	-	712635.20	263070.63	Картометрический метод	1	-
122	-	-	712635.20	263069.63	Картометрический метод	1	-
123	-	-	712634.20	263069.63	Картометрический метод	1	-
124	-	-	712634.20	263070.63	Картометрический метод	1	-
121	-	-	712635.20	263070.63	Картометрический метод	1	-
125	-	-	712573.92	263353.43	Картометрический метод	1	-
126	-	-	712573.92	263352.43	Картометрический метод	1	-
127	-	-	712572.92	263352.43	Картометрический метод	1	-
2. Сведения о характерных точках границ объекта							
Обозначение характерных точек границ	**Существующие координаты, м**		**Измененные (уточненные) координаты, м**		**Метод определения координат**	**Средняя квадратическая погрешность**	**Описание обозначения точки на**

	X	Y	X	Y	характерной точки	положения характерной точки (Mt), м	местности (при наличии)
1	2	3	4	5	6	7	8
128	-	-	712572.92	263353.43	Картометрический метод	1	-
125	-	-	712573.92	263353.43	Картометрический метод	1	-
129	-	-	712644.34	262751.31	Картометрический метод	1	-
130	-	-	712644.34	262750.31	Картометрический метод	1	-
131	-	-	712643.34	262750.31	Картометрический метод	1	-
132	-	-	712643.34	262751.31	Картометрический метод	1	-
129	-	-	712644.34	262751.31	Картометрический метод	1	-
133	-	-	712657.54	262947.22	Картометрический метод	1	-
134	-	-	712657.54	262946.22	Картометрический метод	1	-
135	-	-	712656.54	262946.22	Картометрический метод	1	-
136	-	-	712656.54	262947.22	Картометрический метод	1	-
133	-	-	712657.54	262947.22	Картометрический метод	1	-
137	-	-	712634.08	263016.47	Картометрический метод	1	-
138	-	-	712634.08	263015.47	Картометрический метод	1	-
139	-	-	712633.08	263015.47	Картометрический метод	1	-
140	-	-	712633.08	263016.47	Картометрический метод	1	-
137	-	-	712634.08	263016.47	Картометрический метод	1	-
141	-	-	712597.33	263040.24	Картометрический метод	1	-
142	-	-	712597.33	263039.24	Картометрический метод	1	-
143	-	-	712596.33	263039.24	Картометрический метод	1	-
144	-	-	712596.33	263040.24	Картометрический метод	1	-
141	-	-	712597.33	263040.24	Картометрический метод	1	-
145	-	-	712619.88	262913.18	Картометрический метод	1	-
146	-	-	712619.88	262912.19	Картометрический метод	1	-
147	-	-	712618.88	262912.19	Картометрический метод	1	-
2. Сведения о характерных точках границ объекта							
Обозначение характерных точек границ	**Существующие координаты, м**		**Измененные (уточненные) координаты, м**		**Метод определения координат**	**Средняя квадратическая погрешность**	**Описание обозначения точки на**

	X	Y	X	Y	характерной точки	положения характерной точки (Mt), м	местности (при наличии)
1	2	3	4	5	6	7	8
148	-	-	712618.88	262913.18	Картометрический метод	1	-
145	-	-	712619.88	262913.18	Картометрический метод	1	-
149	-	-	712611.12	262768.09	Картометрический метод	1	-
150	-	-	712611.12	262767.10	Картометрический метод	1	-
151	-	-	712610.12	262767.10	Картометрический метод	1	-
152	-	-	712610.12	262768.09	Картометрический метод	1	-
149	-	-	712611.12	262768.09	Картометрический метод	1	-
153	-	-	712528.00	263164.49	Картометрический метод	1	-
154	-	-	712528.20	263164.47	Картометрический метод	1	-
155	-	-	712528.18	263164.22	Картометрический метод	1	-
156	-	-	712527.98	263164.24	Картометрический метод	1	-
153	-	-	712528.00	263164.49	Картометрический метод	1	-
157	-	-	712594.68	263157.84	Картометрический метод	1	-
158	-	-	712594.88	263157.83	Картометрический метод	1	-
159	-	-	712594.85	263157.58	Картометрический метод	1	-
160	-	-	712594.65	263157.60	Картометрический метод	1	-
157	-	-	712594.68	263157.84	Картометрический метод	1	-
161	-	-	712953.33	262658.50	Картометрический метод	1	-
162	-	-	712991.07	262590.13	Картометрический метод	1	-
163	-	-	712987.06	262344.09	Картометрический метод	1	-
164	-	-	712987.42	262343.69	Картометрический метод	1	-
165	-	-	712938.47	262329.63	Картометрический метод	1	-
166	-	-	712928.24	262326.46	Картометрический метод	1	-
167	-	-	712846.66	262574.66	Картометрический метод	1	-
168	-	-	712830.82	262618.78	Картометрический метод	1	-
2. Сведения о характерных точках границ объекта							
Обозначение характерных точек границ	**Существующие координаты, м**		**Измененные (уточненные) координаты, м**		**Метод определения координат**	**Средняя квадратическая погрешность**	**Описание обозначения точки на**

	X	Y	X	Y	характерной точки	положения характерной точки (Mt), м	местности (при наличии)
1	2	3	4	5	6	7	8
169	-	-	712840.64	262623.59	Картометрический метод	1	-
170	-	-	712924.42	262655.72	Картометрический метод	1	-
171	-	-	712927.89	262655.31	Картометрический метод	1	-
172	-	-	712944.70	262657.32	Картометрический метод	1	-
161	-	-	712953.33	262658.50	Картометрический метод	1	-
173	-	-	712865.67	262572.76	Картометрический метод	1	-
174	-	-	712865.67	262571.75	Картометрический метод	1	-
175	-	-	712864.67	262571.75	Картометрический метод	1	-
176	-	-	712864.67	262572.76	Картометрический метод	1	-
173	-	-	712865.67	262572.76	Картометрический метод	1	-
177	-	-	712922.22	262387.66	Картометрический метод	1	-
178	-	-	712922.22	262386.65	Картометрический метод	1	-
179	-	-	712921.22	262386.65	Картометрический метод	1	-
180	-	-	712921.22	262387.66	Картометрический метод	1	-
177	-	-	712922.22	262387.66	Картометрический метод	1	-
181	-	-	712922.44	262385.35	Картометрический метод	1	-
182	-	-	712922.44	262384.35	Картометрический метод	1	-
183	-	-	712921.44	262384.35	Картометрический метод	1	-
184	-	-	712921.44	262385.35	Картометрический метод	1	-
181	-	-	712922.44	262385.35	Картометрический метод	1	-
185	-	-	712903.00	262448.08	Картометрический метод	1	-
186	-	-	712903.00	262447.08	Картометрический метод	1	-
187	-	-	712902.00	262447.08	Картометрический метод	1	-
188	-	-	712902.00	262448.08	Картометрический метод	1	-
185	-	-	712903.00	262448.08	Картометрический метод	1	-
2. Сведения о характерных точках границ объекта							
Обозначение характерных точек границ	**Существующие координаты, м**		**Измененные (уточненные) координаты, м**		**Метод определения координат**	**Средняя квадратическая погрешность**	**Описание обозначения точки на**

	X	Y	X	Y	характерной точки	положения характерной точки (Mt), м	местности (при наличии)
1	2	3	4	5	6	7	8
189	-	-	712910.12	262425.28	Картометрический метод	1	-
190	-	-	712910.12	262424.28	Картометрический метод	1	-
191	-	-	712909.12	262424.28	Картометрический метод	1	-
192	-	-	712909.12	262425.28	Картометрический метод	1	-
189	-	-	712910.12	262425.28	Картометрический метод	1	-
193	-	-	712863.47	262570.72	Картометрический метод	1	-
194	-	-	712863.47	262569.72	Картометрический метод	1	-
195	-	-	712862.47	262569.72	Картометрический метод	1	-
196	-	-	712862.47	262570.72	Картометрический метод	1	-
193	-	-	712863.47	262570.72	Картометрический метод	1	-
197	-	-	712916.33	262405.34	Картометрический метод	1	-
198	-	-	712916.33	262404.34	Картометрический метод	1	-
199	-	-	712915.33	262404.34	Картометрический метод	1	-
200	-	-	712915.33	262405.34	Картометрический метод	1	-
197	-	-	712916.33	262405.34	Картометрический метод	1	-
201	-	-	712894.91	262473.64	Картометрический метод	1	-
202	-	-	712894.91	262472.64	Картометрический метод	1	-
203	-	-	712893.91	262472.64	Картометрический метод	1	-
204	-	-	712893.91	262473.64	Картометрический метод	1	-
201	-	-	712894.91	262473.64	Картометрический метод	1	-
205	-	-	712886.03	262503.10	Картометрический метод	1	-
206	-	-	712886.03	262502.10	Картометрический метод	1	-
207	-	-	712885.03	262502.10	Картометрический метод	1	-
208	-	-	712885.03	262503.10	Картометрический метод	1	-
205	-	-	712886.03	262503.10	Картометрический метод	1	-
2. Сведения о характерных точках границ объекта							
Обозначение характерных точек границ	**Существующие координаты, м**		**Измененные (уточненные) координаты, м**		**Метод определения координат**	**Средняя квадратическая погрешность**	**Описание обозначения точки на**

	X	Y	X	Y	характерной точки	положения характерной точки (Mt), м	местности (при наличии)
1	2	3	4	5	6	7	8
209	-	-	712875.84	262537.35	Картометрический метод	1	-
210	-	-	712875.84	262536.36	Картометрический метод	1	-
211	-	-	712874.84	262536.36	Картометрический метод	1	-
212	-	-	712874.84	262537.35	Картометрический метод	1	-
209	-	-	712875.84	262537.35	Картометрический метод	1	-
213	-	-	712847.74	263436.80	Картометрический метод	1	-
214	-	-	712849.74	263399.45	Картометрический метод	1	-
215	-	-	712855.38	263400.00	Картометрический метод	1	-
216	-	-	712865.79	263400.12	Картометрический метод	1	-
217	-	-	712866.69	263372.09	Картометрический метод	1	-
218	-	-	712855.38	263371.59	Картометрический метод	1	-
219	-	-	712848.93	263370.84	Картометрический метод	1	-
220	-	-	712850.87	263336.61	Картометрический метод	1	-
221	-	-	712832.96	263335.82	Картометрический метод	1	-
222	-	-	712833.81	263329.59	Картометрический метод	1	-
223	-	-	712799.07	263328.06	Картометрический метод	1	-
224	-	-	712796.54	263367.77	Картометрический метод	1	-
225	-	-	712796.95	263367.81	Картометрический метод	1	-
226	-	-	712795.05	263396.24	Картометрический метод	1	-
227	-	-	712793.52	263424.45	Картометрический метод	1	-
228	-	-	712792.90	263431.76	Картометрический метод	1	-
229	-	-	712834.65	263435.56	Картометрический метод	1	-
230	-	-	712842.93	263436.14	Картометрический метод	1	-
213	-	-	712847.74	263436.80	Картометрический метод	1	-
231	-	-	712805.67	263346.04	Картометрический метод	1	-
2. Сведения о характерных точках границ объекта							
Обозначение характерных точек границ	**Существующие координаты, м**		**Измененные (уточненные) координаты, м**		**Метод определения координат**	**Средняя квадратическая погрешность**	**Описание обозначения точки на**

	X	Y	X	Y	характерной точки	положения характерной точки (Mt), м	местности (при наличии)
1	2	3	4	5	6	7	8
232	-	-	712805.67	263345.04	Картометрический метод	1	-
233	-	-	712804.67	263345.04	Картометрический метод	1	-
234	-	-	712804.67	263346.04	Картометрический метод	1	-
231	-	-	712805.67	263346.04	Картометрический метод	1	-
235	-	-	712805.09	263348.35	Картометрический метод	1	-
236	-	-	712805.09	263347.35	Картометрический метод	1	-
237	-	-	712804.09	263347.35	Картометрический метод	1	-
238	-	-	712804.09	263348.35	Картометрический метод	1	-
235	-	-	712805.09	263348.35	Картометрический метод	1	-

3. Сведения о характерных точках части (частей) границы объекта

Обозначение характерных точек части границы	Существующие координаты, м		Измененные (уточненные) координаты, м		Метод определения координат характерной точки	Средняя квадратическая погрешность положения характерной точки (Mt), м	Описание обозначения точки на местности (при наличии)
	X	Y	X	Y			
1	2	3	4	5	6	7	8

ТЕКСТОВОЕ ОПИСАНИЕ
местоположения границ населенных пунктов, территориальных зон

Прохождение границы		Описание прохождения границы
от точки	до точки	
1	2	3
-	-	-

ГРАФИЧЕСКОЕ ОПИСАНИЕ
местоположения границ населенных пунктов, территориальных зон, особо охраняемых природных территорий, зон с особыми условиями использования территории

Тульская область, Щекинский м. р-н, МО сельское поселение Огаревское, п. Красный

(наименование объекта, местоположение границ которого описано (далее - объект))

Раздел 1

Сведения об объекте

№ п/п	Характеристики объекта	Описание характеристик
1	2	3
1.	Местоположение объекта	Тульская область, м.р-н Щекинский, с.п Огаревское, поселок Красный
2.	Площадь объекта +/- величина погрешности определения площади (Р +/- Дельта Р)	61694 +/- 12625 м²
3.	Иные характеристики объекта	-

Раздел 2

Сведения о местоположении границ объекта

1. Система координат МСК-71

2. Сведения о характерных точках границ объекта

Обозначение характерных точек границ	Координаты, м		Метод определения координат характерной точки	Средняя квадратическая погрешность положения характерной точки (Mt), м	Описание обозначения точки на местности (при наличии)
	X	Y			
1	2	3	4	5	6
1	715890.84	261004.55	Картометрический метод	1	-
2	715906.99	261084.10	Картометрический метод	1	-
3	715907.04	261084.34	Картометрический метод	1	-
4	715907.13	261084.75	Картометрический метод	1	-
5	715902.61	261099.98	Картометрический метод	1	-
6	715923.14	261140.82	Картометрический метод	1	-
7	715924.23	261142.98	Картометрический метод	1	-
8	715922.93	261203.73	Картометрический метод	1	-
9	715922.89	261207.78	Картометрический метод	1	-

10	715878.04	261239.13	Картометрический метод	1	-
11	715851.72	261250.95	Картометрический метод	1	-
12	715819.76	261188.35	Картометрический метод	1	-
13	715785.62	261194.56	Картометрический метод	1	-
14	715784.87	261194.20	Картометрический метод	1	-
15	715752.01	261161.61	Картометрический метод	1	-
16	715685.00	260957.30	Картометрический метод	1	-
17	715663.13	260881.04	Картометрический метод	1	-
18	715687.98	260870.77	Картометрический метод	1	-
19	715679.21	260801.56	Картометрический метод	1	-
20	715746.60	260778.47	Картометрический метод	1	-
21	715762.31	260772.94	Картометрический метод	1	-
22	715762.35	260773.07	Картометрический метод	1	-

2. Сведения о характерных точках границ объекта

Обозначение характерных точек границ	**Координаты, м**		**Метод определения координат характерной точки**	**Средняя квадратическая погрешность положения характерной точки (Mt), м**	**Описание обозначения точки на местности (при наличии)**
	X	**Y**			
1	**2**	**3**	**4**	**5**	**6**
23	715766.76	260789.38	Картометрический метод	1	-
24	715767.55	260792.29	Картометрический метод	1	-
25	715779.96	260838.17	Картометрический метод	1	-
26	715809.55	260941.65	Картометрический метод	1	-
27	715839.01	261007.72	Картометрический метод	1	-
28	715840.47	261016.70	Картометрический метод	1	-
29	715858.32	261014.09	Картометрический метод	1	-
1	715890.84	261004.55	Картометрический метод	1	-

3. Сведения о характерных точках части (частей) границы объекта

Обозначение характерных точек части границы	**Координаты, м**		**Метод определения координат характерной точки**	**Средняя квадратическая погрешность положения характерной точки (Mt), м**	**Описание обозначения точки на местности (при наличии)**
	X	**Y**			
1	**2**	**3**	**4**	**5**	**6**

-	-	-	-	-	-

Раздел 3

Сведения о местоположении измененных (уточненных) границ объекта

1. Система координат -

2. Сведения о характерных точках границ объекта

Обозначение характерных точек границ	Существующие координаты, м		Измененные (уточненные) координаты, м		Метод определения координат характерной точки	Средняя квадратическая погрешность положения характерной точки (Mt), м	Описание обозначения точки на местности (при наличии)
	X	Y	X	Y			
1	2	3	4	5	6	7	8
-	-	-	-	-	-	-	

3. Сведения о характерных точках части (частей) границы объекта

Обозначение характерных точек части границы	Существующие координаты, м		Измененные (уточненные) координаты, м		Метод определения координат характерной точки	Средняя квадратическая погрешность положения характерной точки (Mt), м	Описание обозначения точки на местности (при наличии)
	X	Y	X	Y			
1	2	3	4	5	6	7	8
-	-	-	-	-	-	-	

ТЕКСТОВОЕ ОПИСАНИЕ
местоположения границ населенных пунктов, территориальных зон

Прохождение границы		Описание прохождения границы
от точки	до точки	
1	2	3
-	-	-

ГРАФИЧЕСКОЕ ОПИСАНИЕ
местоположения границ населенных пунктов, территориальных зон, особо охраняемых природных территорий, зон с особыми условиями использования территории

Тульская область, Щекинский м. р-н, МО сельское поселение Огаревское, п. Майский

(наименование объекта, местоположение границ которого описано (далее - объект))

Раздел 1

Сведения об объекте

№ п/п	Характеристики объекта	Описание характеристик
1	2	3
1.	Местоположение объекта	Тульская область, м.р-н Щекинский, с.п Огаревское, поселок Майский
2.	Площадь объекта +/- величина погрешности определения площади (Р +/- Дельта Р)	275848 +/- 12625 м²
3.	Иные характеристики объекта	-

Раздел 2

Сведения о местоположении границ объекта

1. Система координат МСК-71

2. Сведения о характерных точках границ объекта

Обозначение характерных точек границ	Координаты, м		Метод определения координат характерной точки	Средняя квадратическая погрешность положения характерной точки (Mt), м	Описание обозначения точки на местности (при наличии)
	X	Y			
1	2	3	4	5	6
1	719884.50	258079.65	Картометрический метод	1	-
2	719884.50	258078.65	Картометрический метод	1	-
3	719885.50	258078.65	Картометрический метод	1	-
4	719885.50	258079.65	Картометрический метод	1	-
1	719884.50	258079.65	Картометрический метод	1	-
5	720334.91	258412.12	Картометрический метод	1	-
6	720330.32	258337.81	Картометрический метод	1	-
7	720325.79	258333.72	Картометрический метод	1	-
8	720325.50	258333.74	Картометрический метод	1	-

9	720325.42	258333.88	Картометрический метод	1	-
10	720301.87	258334.88	Картометрический метод	1	-
11	720291.52	258334.88	Картометрический метод	1	-
12	720289.90	258334.93	Картометрический метод	1	-
13	720268.99	258334.48	Картометрический метод	1	-
14	720266.95	258334.53	Картометрический метод	1	-
15	720251.35	258335.80	Картометрический метод	1	-
16	720241.68	258335.89	Картометрический метод	1	-
17	720206.19	258335.71	Картометрический метод	1	-
18	720205.93	258335.72	Картометрический метод	1	-
19	720200.90	258335.69	Картометрический метод	1	-
20	720199.75	258335.73	Картометрический метод	1	-
21	720199.75	258335.84	Картометрический метод	1	-

2. Сведения о характерных точках границ объекта

Обозначение характерных точек границ	**Координаты, м**		**Метод определения координат характерной точки**	**Средняя квадратическая погрешность положения характерной точки (Mt), м**	**Описание обозначения точки на местности (при наличии)**
	X	**Y**			
1	**2**	**3**	**4**	**5**	**6**
22	720189.29	258336.05	Картометрический метод	1	-
23	720163.97	258351.32	Картометрический метод	1	-
24	720163.91	258351.42	Картометрический метод	1	-
25	720163.54	258351.47	Картометрический метод	1	-
26	720163.54	258352.04	Картометрический метод	1	-
27	720153.41	258369.15	Картометрический метод	1	-
28	720143.11	258369.03	Картометрический метод	1	-
29	720125.72	258369.43	Картометрический метод	1	-
30	719973.18	258374.52	Картометрический метод	1	-
31	719954.42	258371.20	Картометрический метод	1	-
32	719943.80	258364.70	Картометрический метод	1	-
33	719936.05	258351.76	Картометрический метод	1	-

34	719934.10	258246.96	Картометрический метод	1	-
35	719931.59	258226.47	Картометрический метод	1	-
36	719927.54	258217.58	Картометрический метод	1	-
37	719904.49	258215.66	Картометрический метод	1	-
38	719877.91	258214.73	Картометрический метод	1	-
39	719838.64	258215.46	Картометрический метод	1	-
40	719838.55	258128.29	Картометрический метод	1	-
41	719889.48	258123.84	Картометрический метод	1	-
42	719889.71	258114.62	Картометрический метод	1	-
43	719890.31	258047.49	Картометрический метод	1	-
44	719902.11	258021.48	Картометрический метод	1	-
45	719933.40	258008.50	Картометрический метод	1	-
46	719968.64	258005.45	Картометрический метод	1	-

2. Сведения о характерных точках границ объекта

Обозначение характерных точек границ	**Координаты, м**		**Метод определения координат характерной точки**	**Средняя квадратическая погрешность положения характерной точки (Mt), м**	**Описание обозначения точки на местности (при наличии)**
	X	**Y**			
1	**2**	**3**	**4**	**5**	**6**
47	720022.12	258005.81	Картометрический метод	1	-
48	720042.56	258004.49	Картометрический метод	1	-
49	720072.15	257997.55	Картометрический метод	1	-
50	720128.43	257987.45	Картометрический метод	1	-
51	720132.78	257980.44	Картометрический метод	1	-
52	720140.55	257958.56	Картометрический метод	1	-
53	720151.31	257948.94	Картометрический метод	1	-
54	720168.02	257944.29	Картометрический метод	1	-
55	720171.13	257945.50	Картометрический метод	1	-
56	720174.93	257946.82	Картометрический метод	1	-
57	720180.09	257948.02	Картометрический метод	1	-
58	720183.91	257948.34	Картометрический метод	1	-

59	720186.30	257948.38	Картометрический метод	1	-
60	720190.28	257948.90	Картометрический метод	1	-
61	720192.23	257948.82	Картометрический метод	1	-
62	720195.16	257947.82	Картометрический метод	1	-
63	720197.95	257946.29	Картометрический метод	1	-
64	720200.82	257944.97	Картометрический метод	1	-
65	720203.42	257944.41	Картометрический метод	1	-
66	720206.21	257944.33	Картометрический метод	1	-
67	720209.16	257944.53	Картометрический метод	1	-
68	720212.19	257945.01	Картометрический метод	1	-
69	720217.37	257946.22	Картометрический метод	1	-
70	720224.90	257948.10	Картометрический метод	1	-
71	720226.97	257948.50	Картометрический метод	1	-
2. Сведения о характерных точках границ объекта					
Обозначение характерных точек границ	**Координаты, м**		**Метод определения координат характерной точки**	**Средняя квадратическая погрешность положения характерной точки (Mt), м**	**Описание обозначения точки на местности (при наличии)**
	X	**Y**			
1	**2**	**3**	**4**	**5**	**6**
72	720229.46	257948.70	Картометрический метод	1	-
73	720231.58	257948.62	Картометрический метод	1	-
74	720238.60	257948.06	Картометрический метод	1	-
75	720251.37	257963.89	Картометрический метод	1	-
76	720251.24	257963.89	Картометрический метод	1	-
77	720251.24	257964.89	Картометрический метод	1	-
78	720252.18	257964.89	Картометрический метод	1	-
79	720267.21	257983.53	Картометрический метод	1	-
80	720338.97	257979.88	Картометрический метод	1	-
81	720374.84	257995.55	Картометрический метод	1	-
82	720382.62	258027.97	Картометрический метод	1	-
83	720395.31	258097.75	Картометрический метод	1	-

84	720404.89	258144.72	Картометрический метод	1	-
85	720412.08	258166.28	Картометрический метод	1	-
86	720417.26	258176.74	Картометрический метод	1	-
87	720448.84	258175.66	Картометрический метод	1	-
88	720453.23	258170.49	Картометрический метод	1	-
89	720455.59	258167.08	Картометрический метод	1	-
90	720457.22	258156.18	Картометрический метод	1	-
91	720465.07	258128.65	Картометрический метод	1	-
92	720487.86	258091.05	Картометрический метод	1	-
93	720506.81	258058.43	Картометрический метод	1	-
94	720534.33	258067.73	Картометрический метод	1	-
95	720552.28	258103.68	Картометрический метод	1	-
96	720566.33	258117.71	Картометрический метод	1	-
2. Сведения о характерных точках границ объекта					
Обозначение характерных точек границ	**Координаты, м**		**Метод определения координат характерной точки**	**Средняя квадратическая погрешность положения характерной точки (Mt), м**	**Описание обозначения точки на местности (при наличии)**
	X	**Y**			
1	**2**	**3**	**4**	**5**	**6**
97	720575.47	258127.77	Картометрический метод	1	-
98	720586.65	258136.99	Картометрический метод	1	-
99	720623.64	258135.02	Картометрический метод	1	-
100	720636.28	258131.01	Картометрический метод	1	-
101	720648.88	258125.08	Картометрический метод	1	-
102	720669.94	258110.17	Картометрический метод	1	-
103	720693.87	258081.64	Картометрический метод	1	-
104	720742.74	258101.59	Картометрический метод	1	-
105	720750.84	258106.40	Картометрический метод	1	-
106	720776.04	258155.42	Картометрический метод	1	-
107	720790.76	258152.46	Картометрический метод	1	-
108	720811.18	258174.67	Картометрический метод	1	-

109	720739.77	258246.68	Картометрический метод	1	-
110	720705.01	258283.57	Картометрический метод	1	-
111	720676.52	258312.68	Картометрический метод	1	-
112	720644.38	258332.81	Картометрический метод	1	-
113	720620.13	258349.34	Картометрический метод	1	-
114	720589.33	258359.62	Картометрический метод	1	-
115	720563.52	258367.31	Картометрический метод	1	-
116	720535.32	258369.30	Картометрический метод	1	-
117	720509.64	258381.50	Картометрический метод	1	-
118	720484.07	258388.24	Картометрический метод	1	-
119	720439.14	258402.07	Картометрический метод	1	-
120	720360.38	258424.64	Картометрический метод	1	-
121	720335.85	258430.29	Картометрический метод	1	-
2. Сведения о характерных точках границ объекта					
Обозначение характерных точек границ	**Координаты, м**		**Метод определения координат характерной точки**	**Средняя квадратическая погрешность положения характерной точки (Mt), м**	**Описание обозначения точки на местности (при наличии)**
	X	**Y**			
1	**2**	**3**	**4**	**5**	**6**
5	720334.91	258412.12	Картометрический метод	1	-
122	720054.42	258092.07	Картометрический метод	1	-
123	720053.41	258092.07	Картометрический метод	1	-
124	720053.41	258093.07	Картометрический метод	1	-
125	720054.42	258093.07	Картометрический метод	1	-
122	720054.42	258092.07	Картометрический метод	1	-
126	720057.10	258082.84	Картометрический метод	1	-
127	720056.10	258082.84	Картометрический метод	1	-
128	720056.10	258083.84	Картометрический метод	1	-
129	720057.10	258083.84	Картометрический метод	1	-
126	720057.10	258082.84	Картометрический метод	1	-
130	720056.77	258092.06	Картометрический метод	1	-

131	720055.77	258092.06	Картометрический метод	1	-
132	720055.77	258093.06	Картометрический метод	1	-
133	720056.77	258093.06	Картометрический метод	1	-
130	720056.77	258092.06	Картометрический метод	1	-
134	720060.32	258044.06	Картометрический метод	1	-
135	720059.32	258044.06	Картометрический метод	1	-
136	720059.32	258045.06	Картометрический метод	1	-
137	720060.32	258045.06	Картометрический метод	1	-
134	720060.32	258044.06	Картометрический метод	1	-
138	720238.51	257981.01	Картометрический метод	1	-
139	720237.51	257981.01	Картометрический метод	1	-
140	720237.51	257982.01	Картометрический метод	1	-
141	720238.51	257982.01	Картометрический метод	1	-

2. Сведения о характерных точках границ объекта

Обозначение характерных точек границ	**Координаты, м**		**Метод определения координат характерной точки**	**Средняя квадратическая погрешность положения характерной точки (Mt), м**	**Описание обозначения точки на местности (при наличии)**
	X	**Y**			
1	**2**	**3**	**4**	**5**	**6**
138	720238.51	257981.01	Картометрический метод	1	-
142	720057.12	258084.78	Картометрический метод	1	-
143	720056.12	258084.78	Картометрический метод	1	-
144	720056.12	258085.78	Картометрический метод	1	-
145	720057.12	258085.78	Картометрический метод	1	-
142	720057.12	258084.78	Картометрический метод	1	-
146	720058.79	258062.40	Картометрический метод	1	-
147	720057.79	258062.40	Картометрический метод	1	-
148	720057.79	258063.40	Картометрический метод	1	-
149	720058.79	258063.40	Картометрический метод	1	-
146	720058.79	258062.40	Картометрический метод	1	-
150	720062.60	258003.65	Картометрический метод	1	-

151	720061.60	258003.65	Картометрический метод	1	-
152	720061.60	258004.65	Картометрический метод	1	-
153	720062.60	258004.65	Картометрический метод	1	-
150	720062.60	258003.65	Картометрический метод	1	-
154	720250.22	257966.31	Картометрический метод	1	-
155	720249.22	257966.31	Картометрический метод	1	-
156	720249.22	257967.31	Картометрический метод	1	-
157	720250.22	257967.31	Картометрический метод	1	-
154	720250.22	257966.31	Картометрический метод	1	-
158	720232.42	257954.95	Картометрический метод	1	-
159	720231.42	257954.95	Картометрический метод	1	-
160	720231.42	257955.95	Картометрический метод	1	-
161	720232.42	257955.95	Картометрический метод	1	-

2. Сведения о характерных точках границ объекта

Обозначение характерных точек границ	**Координаты, м**		**Метод определения координат характерной точки**	**Средняя квадратическая погрешность положения характерной точки (Mt), м**	**Описание обозначения точки на местности (при наличии)**
	X	**Y**			
1	**2**	**3**	**4**	**5**	**6**
158	720232.42	257954.95	Картометрический метод	1	-
162	720056.64	258094.51	Картометрический метод	1	-
163	720055.64	258094.51	Картометрический метод	1	-
164	720055.64	258095.51	Картометрический метод	1	-
165	720056.64	258095.51	Картометрический метод	1	-
162	720056.64	258094.51	Картометрический метод	1	-
166	720229.69	257954.25	Картометрический метод	1	-
167	720228.69	257954.25	Картометрический метод	1	-
168	720228.69	257955.25	Картометрический метод	1	-
169	720229.69	257955.25	Картометрический метод	1	-
166	720229.69	257954.25	Картометрический метод	1	-
170	720237.47	257979.01	Картометрический метод	1	-

171	720236.47	257979.01	Картометрический метод	1	-
172	720236.47	257980.01	Картометрический метод	1	-
173	720237.47	257980.01	Картометрический метод	1	-
170	720237.47	257979.01	Картометрический метод	1	-
174	720063.87	258001.59	Картометрический метод	1	-
175	720062.87	258001.59	Картометрический метод	1	-
176	720062.87	258002.59	Картометрический метод	1	-
177	720063.87	258002.59	Картометрический метод	1	-
174	720063.87	258001.59	Картометрический метод	1	-
178	720054.28	258094.42	Картометрический метод	1	-
179	720053.29	258094.42	Картометрический метод	1	-
180	720053.29	258095.42	Картометрический метод	1	-
181	720054.28	258095.42	Картометрический метод	1	-

2. Сведения о характерных точках границ объекта

Обозначение характерных точек границ	**Координаты, м**		**Метод определения координат характерной точки**	**Средняя квадратическая погрешность положения характерной точки (Mt), м**	**Описание обозначения точки на местности (при наличии)**
	X	**Y**			
1	**2**	**3**	**4**	**5**	**6**
178	720054.28	258094.42	Картометрический метод	1	-

3. Сведения о характерных точках части (частей) границы объекта

Обозначение характерных точек части границы	**Координаты, м**		**Метод определения координат характерной точки**	**Средняя квадратическая погрешность положения характерной точки (Mt), м**	**Описание обозначения точки на местности (при наличии)**
	X	**Y**			
1	**2**	**3**	**4**	**5**	**6**
-	-	-	-	-	-

Раздел 3

Сведения о местоположении измененных (уточненных) границ объекта

1. Система координат -

2. Сведения о характерных точках границ объекта

Обозначение характерных точек границ	**Существующие координаты, м**	**Измененные (уточненные) координаты, м**	**Метод определения координат**	**Средняя квадратическая погрешность**	**Описание обозначения точки на**

	X	Y	X	Y	характерной точки	положения характерной точки (Mt), м	местности (при наличии)
1	2	3	4	5	6	7	8
-	-	-	-	-	-	-	

3. Сведения о характерных точках части (частей) границы объекта

Обозначение характерных точек части границы	Существующие координаты, м		Измененные (уточненные) координаты, м		Метод определения координат характерной точки	Средняя квадратическая погрешность положения характерной точки (Mt), м	Описание обозначения точки на местности (при наличии)
	X	Y	X	Y			
1	2	3	4	5	6	7	8
-	-	-	-	-	-	-	

ТЕКСТОВОЕ ОПИСАНИЕ
местоположения границ населенных пунктов, территориальных зон

Прохождение границы		Описание прохождения границы
от точки	до точки	
1	2	3
-	-	-

ГРАФИЧЕСКОЕ ОПИСАНИЕ
местоположения границ населенных пунктов, территориальных зон, особо охраняемых природных территорий, зон с особыми условиями использования территории

Тульская область, Щекинский м. р-н, МО сельское поселение Огаревское, п. Нагорный

(наименование объекта, местоположение границ которого описано (далее - объект))

Раздел 1

Сведения об объекте

№ п/п	Характеристики объекта	Описание характеристик
1	2	3
1.	Местоположение объекта	Тульская область, м.р-н Щекинский, с.п Огаревское, поселок Нагорный
2.	Площадь объекта +/- величина погрешности определения площади (Р +/- Дельта Р)	627931 +/- 1125 м²
3.	Иные характеристики объекта	-

Раздел 2

Сведения о местоположении границ объекта

1. Система координат -

2. Сведения о характерных точках границ объекта

Обозначение характерных точек границ	Координаты, м		Метод определения координат характерной точки	Средняя квадратическая погрешность положения характерной точки (Mt), м	Описание обозначения точки на местности (при наличии)
	X	Y			
1	2	3	4	5	6
-	-	-	-	-	-

3. Сведения о характерных точках части (частей) границы объекта

Обозначение характерных точек части границы	Координаты, м		Метод определения координат характерной точки	Средняя квадратическая погрешность положения характерной точки (Mt), м	Описание обозначения точки на местности (при наличии)
	X	Y			
1	2	3	4	5	6
-	-	-	-	-	-

Раздел 3

Сведения о местоположении измененных (уточненных) границ объекта

1. Система координат МСК-71

2. Сведения о характерных точках границ объекта							
Обозначение характерных точек границ	**Существующие координаты, м**		**Измененные (уточненные) координаты, м**		**Метод определения координат характерной точки**	**Средняя квадратическая погрешность положения характерной точки (Mt), м**	**Описание обозначения точки на местности (при наличии)**
	X	**Y**	**X**	**Y**			
1	**2**	**3**	**4**	**5**	**6**	**7**	**8**
1	-	-	720840.83	256048.45	Картометрический метод	1	-
2	-	-	720838.92	256083.24	Картометрический метод	1	-
3	-	-	720837.65	256084.17	Картометрический метод	1	-
4	-	-	720838.79	256085.52	Картометрический метод	1	-
5	-	-	720812.32	256568.80	Картометрический метод	1	-
6	-	-	720812.89	256569.08	Картометрический метод	1	-
7	-	-	720854.47	256837.52	Картометрический метод	1	-
8	-	-	720892.81	257079.02	Картометрический метод	1	-
9	-	-	720923.98	257260.83	Картометрический метод	1	-
10	-	-	720925.17	257267.75	Картометрический метод	1	-
11	-	-	720866.15	257310.55	Картометрический метод	1	-
12	-	-	720855.18	257300.97	Картометрический метод	1	-
13	-	-	720824.71	257271.80	Картометрический метод	1	-
14	-	-	720766.01	257237.53	Картометрический метод	1	-
15	-	-	720733.50	257221.78	Картометрический метод	1	-
16	-	-	720670.06	257193.97	Картометрический метод	1	-
17	-	-	720594.22	257161.54	Картометрический метод	1	-
18	-	-	720574.74	257203.54	Картометрический метод	1	-
19	-	-	720557.57	257243.10	Картометрический метод	1	-
20	-	-	720498.49	257197.86	Картометрический метод	1	-
21	-	-	720396.87	257057.19	Картометрический метод	1	-
22	-	-	720303.01	256900.20	Картометрический метод	1	-

2. Сведения о характерных точках границ объекта					
Обозначение характерных точек границ	**Существующие координаты, м**	**Измененные (уточненные) координаты, м**	**Метод определения координат**	**Средняя квадратическая погрешность**	**Описание обозначения точки на**

	X	Y	X	Y	характерной точки	положения характерной точки (Mt), м	местности (при наличии)
1	2	3	4	5	6	7	8
23	-	-	720265.78	256799.04	Картометрический метод	1	-
24	-	-	720218.33	256673.52	Картометрический метод	1	-
25	-	-	720217.44	256669.03	Картометрический метод	1	-
26	-	-	720217.74	256665.27	Картометрический метод	1	-
27	-	-	720223.27	256661.38	Картометрический метод	1	-
28	-	-	720235.01	256650.64	Картометрический метод	1	-
29	-	-	720252.09	256643.91	Картометрический метод	1	-
30	-	-	720272.99	256641.54	Картометрический метод	1	-
31	-	-	720291.48	256631.40	Картометрический метод	1	-
32	-	-	720312.73	256609.56	Картометрический метод	1	-
33	-	-	720307.09	256590.60	Картометрический метод	1	-
34	-	-	720296.01	256543.63	Картометрический метод	1	-
35	-	-	720258.87	256530.04	Картометрический метод	1	-
36	-	-	720206.89	256513.22	Картометрический метод	1	-
37	-	-	720179.60	256514.22	Картометрический метод	1	-
38	-	-	720147.85	256534.77	Картометрический метод	1	-
39	-	-	720135.70	256543.67	Картометрический метод	1	-
40	-	-	720110.57	256468.93	Картометрический метод	1	-
41	-	-	720086.84	256409.94	Картометрический метод	1	-
42	-	-	720050.45	256309.52	Картометрический метод	1	-
43	-	-	720175.12	256327.37	Картометрический метод	1	-
44	-	-	720188.58	256315.04	Картометрический метод	1	-
45	-	-	720169.89	256078.83	Картометрический метод	1	-
46	-	-	720203.00	256057.00	Картометрический метод	1	-
47	-	-	720202.91	256053.69	Картометрический метод	1	-
2. Сведения о характерных точках границ объекта							
Обозначение характерных точек границ	**Существующие координаты, м**		**Измененные (уточненные) координаты, м**		**Метод определения координат**	**Средняя квадратическая погрешность**	**Описание обозначения точки на**

	X	Y	X	Y	характерной точки	положения характерной точки (Mt), м	местности (при наличии)
1	2	3	4	5	6	7	8
48	-	-	720216.70	256051.12	Картометрический метод	1	-
49	-	-	720220.89	256050.36	Картометрический метод	1	-
50	-	-	720248.50	256047.81	Картометрический метод	1	-
51	-	-	720248.39	256048.05	Картометрический метод	1	-
52	-	-	720251.10	256050.67	Картометрический метод	1	-
53	-	-	720252.36	256052.12	Картометрический метод	1	-
54	-	-	720261.54	256057.69	Картометрический метод	1	-
55	-	-	720280.39	256070.62	Картометрический метод	1	-
56	-	-	720281.18	256071.17	Картометрический метод	1	-
57	-	-	720282.16	256071.26	Картометрический метод	1	-
58	-	-	720298.71	256072.88	Картометрический метод	1	-
59	-	-	720309.09	256123.42	Картометрический метод	1	-
60	-	-	720332.59	256122.54	Картометрический метод	1	-
61	-	-	720333.19	256124.86	Картометрический метод	1	-
62	-	-	720342.59	256162.86	Картометрический метод	1	-
63	-	-	720368.69	256157.05	Картометрический метод	1	-
64	-	-	720370.93	256174.24	Картометрический метод	1	-
65	-	-	720400.43	256168.35	Картометрический метод	1	-
66	-	-	720410.89	256242.53	Картометрический метод	1	-
67	-	-	720413.08	256257.44	Картометрический метод	1	-
68	-	-	720418.99	256297.96	Картометрический метод	1	-
69	-	-	720429.24	256314.71	Картометрический метод	1	-
70	-	-	720454.58	256294.35	Картометрический метод	1	-
71	-	-	720476.22	256280.72	Картометрический метод	1	-
72	-	-	720752.88	256105.67	Картометрический метод	1	-
2. Сведения о характерных точках границ объекта							
Обозначение характерных точек границ	**Существующие координаты, м**		**Измененные (уточненные) координаты, м**		**Метод определения координат**	**Средняя квадратическая погрешность**	**Описание обозначения точки на**

	X	Y	X	Y	характерной точки	положения характерной точки (Mt), м	местности (при наличии)
1	2	3	4	5	6	7	8
1	-	-	720840.83	256048.45	Картометрический метод	1	-
73	-	-	720478.54	256299.71	Картометрический метод	1	-
74	-	-	720477.96	256298.89	Картометрический метод	1	-
75	-	-	720477.14	256299.48	Картометрический метод	1	-
76	-	-	720477.73	256300.29	Картометрический метод	1	-
73	-	-	720478.54	256299.71	Картометрический метод	1	-
77	-	-	720623.38	256203.49	Картометрический метод	1	-
78	-	-	720622.80	256202.68	Картометрический метод	1	-
79	-	-	720621.98	256203.27	Картометрический метод	1	-
80	-	-	720622.57	256204.08	Картометрический метод	1	-
77	-	-	720623.38	256203.49	Картометрический метод	1	-
81	-	-	720689.17	256161.85	Картометрический метод	1	-
82	-	-	720688.35	256162.42	Картометрический метод	1	-
83	-	-	720688.91	256163.24	Картометрический метод	1	-
84	-	-	720689.74	256162.68	Картометрический метод	1	-
81	-	-	720689.17	256161.85	Картометрический метод	1	-
85	-	-	720562.49	256245.31	Картометрический метод	1	-
86	-	-	720561.90	256244.50	Картометрический метод	1	-
87	-	-	720561.09	256245.08	Картометрический метод	1	-
88	-	-	720561.67	256245.89	Картометрический метод	1	-
85	-	-	720562.49	256245.31	Картометрический метод	1	-
89	-	-	720816.07	256081.12	Картометрический метод	1	-
90	-	-	720815.25	256081.69	Картометрический метод	1	-
91	-	-	720815.82	256082.51	Картометрический метод	1	-
92	-	-	720816.64	256081.95	Картометрический метод	1	-
2. Сведения о характерных точках границ объекта							
Обозначение характерных точек границ	**Существующие координаты, м**		**Измененные (уточненные) координаты, м**		**Метод определения координат**	**Средняя квадратическая погрешность**	**Описание обозначения точки на**

	X	Y	X	Y	характерной точки	положения характерной точки (Mt), м	местности (при наличии)
1	2	3	4	5	6	7	8
89	-	-	720816.07	256081.12	Картометрический метод	1	-
93	-	-	720730.78	256135.91	Картометрический метод	1	-
94	-	-	720729.96	256136.47	Картометрический метод	1	-
95	-	-	720730.53	256137.30	Картометрический метод	1	-
96	-	-	720731.35	256136.73	Картометрический метод	1	-
93	-	-	720730.78	256135.91	Картометрический метод	1	-
97	-	-	720646.67	256189.50	Картометрический метод	1	-
98	-	-	720646.10	256188.68	Картометрический метод	1	-
99	-	-	720645.28	256189.24	Картометрический метод	1	-
100	-	-	720645.85	256190.07	Картометрический метод	1	-
97	-	-	720646.67	256189.50	Картометрический метод	1	-
101	-	-	720518.09	256273.22	Картометрический метод	1	-
102	-	-	720517.28	256273.81	Картометрический метод	1	-
103	-	-	720517.86	256274.62	Картометрический метод	1	-
104	-	-	720518.67	256274.03	Картометрический метод	1	-
101	-	-	720518.09	256273.22	Картометрический метод	1	-
105	-	-	720804.64	256088.07	Картометрический метод	1	-
106	-	-	720803.82	256088.64	Картометрический метод	1	-
107	-	-	720804.39	256089.46	Картометрический метод	1	-
108	-	-	720805.21	256088.89	Картометрический метод	1	-
105	-	-	720804.64	256088.07	Картометрический метод	1	-
109	-	-	720814.22	256129.07	Картометрический метод	1	-
110	-	-	720814.05	256128.85	Картометрический метод	1	-
111	-	-	720811.74	256125.74	Картометрический метод	1	-
112	-	-	720811.60	256125.53	Картометрический метод	1	-
2. Сведения о характерных точках границ объекта							
Обозначение характерных точек границ	**Существующие координаты, м**		**Измененные (уточненные) координаты, м**		**Метод определения координат**	**Средняя квадратическая погрешность**	**Описание обозначения точки на**

	X	Y	X	Y	характерной точки	положения характерной точки (Mt), м	местности (при наличии)
1	2	3	4	5	6	7	8
113	-	-	720811.43	256125.65	Картометрический метод	1	-
114	-	-	720811.58	256125.85	Картометрический метод	1	-
115	-	-	720813.89	256128.96	Картометрический метод	1	-
116	-	-	720814.05	256129.19	Картометрический метод	1	-
109	-	-	720814.22	256129.07	Картометрический метод	1	-

3. Сведения о характерных точках части (частей) границы объекта

Обозначение характерных точек части границы	Существующие координаты, м		Измененные (уточненные) координаты, м		Метод определения координат характерной точки	Средняя квадратическая погрешность положения характерной точки (Mt), м	Описание обозначения точки на местности (при наличии)
	X	Y	X	Y			
1	2	3	4	5	6	7	8
-	-	-	-	-	-	-	

ТЕКСТОВОЕ ОПИСАНИЕ
местоположения границ населенных пунктов, территориальных зон

Прохождение границы		Описание прохождения границы
от точки	до точки	
1	2	3
-	-	-

ГРАФИЧЕСКОЕ ОПИСАНИЕ
местоположения границ населенных пунктов, территориальных зон, особо охраняемых природных территорий, зон с особыми условиями использования территории

Тульская область, Щекинский м. р-н, МО сельское поселение Огаревское, п. Огаревка

(наименование объекта, местоположение границ которого описано (далее - объект))

Раздел 1

Сведения об объекте

№ п/п	Характеристики объекта	Описание характеристик
1	2	3
1.	Местоположение объекта	Тульская область, м.р-н Щекинский, с.п Огаревское, сп Огаревка
2.	Площадь объекта +/- величина погрешности определения площади (Р +/- Дельта Р)	5380524 +/- 12625 м²
3.	Иные характеристики объекта	-

Раздел 2

Сведения о местоположении границ объекта

1. Система координат МСК-71

2. Сведения о характерных точках границ объекта

Обозначение характерных точек границ	Координаты, м		Метод определения координат характерной точки	Средняя квадратическая погрешность положения характерной точки (Mt), м	Описание обозначения точки на местности (при наличии)
	X	Y			
1	2	3	4	5	6
1	715131.76	258870.93	Картометрический метод	1	-
2	715129.19	258871.35	Картометрический метод	1	-
3	715128.78	258868.78	Картометрический метод	1	-
4	715131.34	258868.37	Картометрический метод	1	-
1	715131.76	258870.93	Картометрический метод	1	-
5	715239.14	258853.12	Картометрический метод	1	-
6	715238.72	258850.56	Картометрический метод	1	-
7	715241.29	258850.14	Картометрический метод	1	-
8	715241.70	258852.71	Картометрический метод	1	-

5	715239.14	258853.12	Картометрический метод	1	-
9	712846.09	259338.02	Картометрический метод	1	-
10	712818.48	259324.03	Картометрический метод	1	-
11	712799.64	259317.34	Картометрический метод	1	-
12	712777.42	259310.32	Картометрический метод	1	-
13	712741.34	259302.91	Картометрический метод	1	-
14	712741.34	259301.38	Картометрический метод	1	-
15	712742.28	259301.50	Картометрический метод	1	-
16	712746.70	259262.44	Картометрический метод	1	-
17	712748.86	259206.00	Картометрический метод	1	-
18	712611.19	258665.41	Картометрический метод	1	-
19	712710.73	258658.01	Картометрический метод	1	-
20	712726.08	258661.56	Картометрический метод	1	-

2. Сведения о характерных точках границ объекта

Обозначение характерных точек границ	**Координаты, м**		**Метод определения координат характерной точки**	**Средняя квадратическая погрешность положения характерной точки (Mt), м**	**Описание обозначения точки на местности (при наличии)**
	X	**Y**			
1	**2**	**3**	**4**	**5**	**6**
21	712816.73	258657.83	Картометрический метод	1	-
22	712975.00	258657.71	Картометрический метод	1	-
23	713002.28	258658.75	Картометрический метод	1	-
24	713373.08	258614.42	Картометрический метод	1	-
25	713553.33	258583.60	Картометрический метод	1	-
26	713553.12	258582.72	Картометрический метод	1	-
27	713553.61	258582.66	Картометрический метод	1	-
28	713540.40	258530.70	Картометрический метод	1	-
29	713614.65	258527.90	Картометрический метод	1	-
30	713644.62	258529.86	Картометрический метод	1	-
31	713645.25	258529.51	Картометрический метод	1	-
32	713645.36	258530.34	Картометрический метод	1	-

33	713646.58	258528.75	Картометрический метод	1	-
34	713665.51	258518.03	Картометрический метод	1	-
35	713669.58	258517.45	Картометрический метод	1	-
36	713669.34	258515.86	Картометрический метод	1	-
37	713674.20	258513.11	Картометрический метод	1	-
38	713674.57	258513.07	Картометрический метод	1	-
39	713705.47	258506.01	Картометрический метод	1	-
40	713754.97	258492.91	Картометрический метод	1	-
41	713819.98	258481.85	Картометрический метод	1	-
42	713841.89	258479.40	Картометрический метод	1	-
43	713841.78	258478.14	Картометрический метод	1	-
44	713876.49	258472.23	Картометрический метод	1	-
45	713968.28	258460.05	Картометрический метод	1	-

2. Сведения о характерных точках границ объекта

Обозначение характерных точек границ	**Координаты, м**		**Метод определения координат характерной точки**	**Средняя квадратическая погрешность положения характерной точки (Mt), м**	**Описание обозначения точки на местности (при наличии)**
	X	**Y**			
1	**2**	**3**	**4**	**5**	**6**
46	714141.57	258409.71	Картометрический метод	1	-
47	714173.53	258471.15	Картометрический метод	1	-
48	714208.66	258540.80	Картометрический метод	1	-
49	714258.89	258528.18	Картометрический метод	1	-
50	714272.13	258554.20	Картометрический метод	1	-
51	714361.22	258557.44	Картометрический метод	1	-
52	714584.61	258480.88	Картометрический метод	1	-
53	714793.18	258428.52	Картометрический метод	1	-
54	714778.56	258413.22	Картометрический метод	1	-
55	714780.72	258412.83	Картометрический метод	1	-
56	714795.73	258430.56	Картометрический метод	1	-
57	714915.06	258399.81	Картометрический метод	1	-

58	714923.36	258420.97	Картометрический метод	1	-
59	714968.96	258526.33	Картометрический метод	1	-
60	714998.10	258596.11	Картометрический метод	1	-
61	715016.29	258642.92	Картометрический метод	1	-
62	715057.94	258738.62	Картометрический метод	1	-
63	715090.31	258819.54	Картометрический метод	1	-
64	715126.51	258904.90	Картометрический метод	1	-
65	715180.44	259032.91	Картометрический метод	1	-
66	715195.71	259064.77	Картометрический метод	1	-
67	715256.30	258974.64	Картометрический метод	1	-
68	715353.02	258832.20	Картометрический метод	1	-
69	715371.10	258810.60	Картометрический метод	1	-
70	715375.50	258814.16	Картометрический метод	1	-

2. Сведения о характерных точках границ объекта

Обозначение характерных точек границ	**Координаты, м**		**Метод определения координат характерной точки**	**Средняя квадратическая погрешность положения характерной точки (Mt), м**	**Описание обозначения точки на местности (при наличии)**
	X	**Y**			
1	**2**	**3**	**4**	**5**	**6**
71	715377.04	258811.99	Картометрический метод	1	-
72	715477.91	258889.55	Картометрический метод	1	-
73	715473.06	258893.24	Картометрический метод	1	-
74	715515.58	258930.43	Картометрический метод	1	-
75	715579.09	258997.16	Картометрический метод	1	-
76	715728.23	258781.22	Картометрический метод	1	-
77	715717.23	258750.12	Картометрический метод	1	-
78	715596.59	258766.87	Картометрический метод	1	-
79	715596.08	258763.05	Картометрический метод	1	-
80	715719.79	258745.89	Картометрический метод	1	-
81	715730.93	258777.32	Картометрический метод	1	-
82	715776.20	258711.77	Картометрический метод	1	-

83	715800.51	258719.10	Картометрический метод	1	-
84	715800.26	258719.54	Картометрический метод	1	-
85	715894.47	258747.45	Картометрический метод	1	-
86	716210.02	258842.62	Картометрический метод	1	-
87	716351.22	258894.27	Картометрический метод	1	-
88	716645.09	259006.98	Картометрический метод	1	-
89	716707.86	259031.73	Картометрический метод	1	-
90	716709.21	259071.51	Картометрический метод	1	-
91	716700.34	259160.68	Картометрический метод	1	-
92	716701.48	259345.93	Картометрический метод	1	-
93	716702.10	259423.80	Картометрический метод	1	-
94	716704.17	259454.96	Картометрический метод	1	-
95	716703.83	259458.13	Картометрический метод	1	-
2. Сведения о характерных точках границ объекта					
Обозначение характерных точек границ	**Координаты, м**		**Метод определения координат характерной точки**	**Средняя квадратическая погрешность положения характерной точки (Mt), м**	**Описание обозначения точки на местности (при наличии)**
	X	**Y**			
1	**2**	**3**	**4**	**5**	**6**
96	716703.33	259460.54	Картометрический метод	1	-
97	716702.34	259462.76	Картометрический метод	1	-
98	716694.36	259468.98	Картометрический метод	1	-
99	716712.61	259499.02	Картометрический метод	1	-
100	716710.66	259500.32	Картометрический метод	1	-
101	716709.16	259503.11	Картометрический метод	1	-
102	716704.52	259505.52	Картометрический метод	1	-
103	716715.83	259522.28	Картометрический метод	1	-
104	716724.55	259535.21	Картометрический метод	1	-
105	716724.56	259535.22	Картометрический метод	1	-
106	716732.84	259547.49	Картометрический метод	1	-
107	716819.23	259706.14	Картометрический метод	1	-

108	716838.49	259741.50	Картометрический метод	1	-
109	716838.50	259741.51	Картометрический метод	1	-
110	716841.81	259747.60	Картометрический метод	1	-
111	716851.59	259747.79	Картометрический метод	1	-
112	716854.86	259755.76	Картометрический метод	1	-
113	716923.72	259755.72	Картометрический метод	1	-
114	717182.62	259752.89	Картометрический метод	1	-
115	717299.68	259754.26	Картометрический метод	1	-
116	717434.90	259776.04	Картометрический метод	1	-
117	717538.08	259819.01	Картометрический метод	1	-
118	717604.05	259831.02	Картометрический метод	1	-
119	717605.89	259831.39	Картометрический метод	1	-
120	717607.37	259831.63	Картометрический метод	1	-

2. Сведения о характерных точках границ объекта

Обозначение характерных точек границ	**Координаты, м**		**Метод определения координат характерной точки**	**Средняя квадратическая погрешность положения характерной точки (Mt), м**	**Описание обозначения точки на местности (при наличии)**
	X	**Y**			
1	**2**	**3**	**4**	**5**	**6**
121	717711.52	259850.59	Картометрический метод	1	-
122	717866.38	259862.77	Картометрический метод	1	-
123	717987.32	259846.47	Картометрический метод	1	-
124	718068.85	259826.63	Картометрический метод	1	-
125	718102.86	259814.73	Картометрический метод	1	-
126	718155.36	259793.25	Картометрический метод	1	-
127	718277.78	259754.70	Картометрический метод	1	-
128	718356.02	259719.59	Картометрический метод	1	-
129	718356.32	259719.48	Картометрический метод	1	-
130	718328.57	259764.26	Картометрический метод	1	-
131	718309.42	259803.00	Картометрический метод	1	-
132	718302.99	259821.03	Картометрический метод	1	-

133	718172.01	259867.52	Картометрический метод	1	-
134	717888.02	259924.54	Картометрический метод	1	-
135	717572.30	259940.51	Картометрический метод	1	-
136	717574.00	260057.44	Картометрический метод	1	-
137	717525.36	260092.99	Картометрический метод	1	-
138	717465.67	260074.88	Картометрический метод	1	-
139	717453.03	260069.83	Картометрический метод	1	-
140	717433.56	260070.79	Картометрический метод	1	-
141	717328.90	260108.67	Картометрический метод	1	-
142	717234.61	260143.73	Картометрический метод	1	-
143	717274.53	260246.61	Картометрический метод	1	-
144	717046.36	260355.86	Картометрический метод	1	-
145	717042.33	260231.70	Картометрический метод	1	-

2. Сведения о характерных точках границ объекта

Обозначение характерных точек границ	**Координаты, м**		**Метод определения координат характерной точки**	**Средняя квадратическая погрешность положения характерной точки (Mt), м**	**Описание обозначения точки на местности (при наличии)**
	X	**Y**			
1	**2**	**3**	**4**	**5**	**6**
146	716929.69	260179.44	Картометрический метод	1	-
147	716820.71	260101.73	Картометрический метод	1	-
148	716784.85	260051.55	Картометрический метод	1	-
149	716709.28	260051.75	Картометрический метод	1	-
150	716662.18	260054.32	Картометрический метод	1	-
151	716590.82	260058.57	Картометрический метод	1	-
152	716565.16	260047.87	Картометрический метод	1	-
153	716521.93	260016.41	Картометрический метод	1	-
154	716427.03	259955.01	Картометрический метод	1	-
155	716395.79	259928.08	Картометрический метод	1	-
156	716352.05	259929.44	Картометрический метод	1	-
157	716283.19	259928.72	Картометрический метод	1	-

158	716244.54	259940.82	Картометрический метод	1	-
159	716200.27	259935.09	Картометрический метод	1	-
160	716171.10	259935.73	Картометрический метод	1	-
161	716150.66	259960.18	Картометрический метод	1	-
162	716123.40	260052.19	Картометрический метод	1	-
163	716052.22	260083.78	Картометрический метод	1	-
164	715954.85	260078.45	Картометрический метод	1	-
165	715887.25	260030.52	Картометрический метод	1	-
166	715657.93	260139.44	Картометрический метод	1	-
167	715609.76	260197.48	Картометрический метод	1	-
168	715596.08	260223.25	Картометрический метод	1	-
169	715499.55	260223.16	Картометрический метод	1	-
170	714929.33	260225.02	Картометрический метод	1	-
2. Сведения о характерных точках границ объекта					
Обозначение характерных точек границ	**Координаты, м**		**Метод определения координат характерной точки**	**Средняя квадратическая погрешность положения характерной точки (Mt), м**	**Описание обозначения точки на местности (при наличии)**
	X	**Y**			
1	**2**	**3**	**4**	**5**	**6**
171	714894.45	260224.23	Картометрический метод	1	-
172	714832.76	260165.09	Картометрический метод	1	-
173	714811.79	260092.15	Картометрический метод	1	-
174	714801.76	260050.95	Картометрический метод	1	-
175	714797.53	260009.47	Картометрический метод	1	-
176	714814.75	259902.35	Картометрический метод	1	-
177	714842.15	259781.11	Картометрический метод	1	-
178	714339.32	260014.16	Картометрический метод	1	-
179	714318.55	260004.51	Картометрический метод	1	-
180	714314.66	259997.85	Картометрический метод	1	-
181	713841.31	260227.25	Картометрический метод	1	-
182	713449.92	259418.29	Картометрический метод	1	-

183	713181.30	259454.28	Картометрический метод	1	-
184	713158.53	259331.21	Картометрический метод	1	-
185	713123.17	259322.23	Картометрический метод	1	-
186	713081.97	259316.27	Картометрический метод	1	-
187	713077.58	259315.76	Картометрический метод	1	-
188	713065.31	259313.95	Картометрический метод	1	-
189	713063.16	259313.54	Картометрический метод	1	-
190	713049.24	259311.53	Картометрический метод	1	-
191	712993.37	259311.50	Картометрический метод	1	-
192	712983.83	259312.18	Картометрический метод	1	-
193	712976.28	259314.99	Картометрический метод	1	-
194	712969.18	259317.12	Картометрический метод	1	-
195	712960.39	259320.27	Картометрический метод	1	-
2. Сведения о характерных точках границ объекта					
Обозначение характерных точек границ	**Координаты, м**		**Метод определения координат характерной точки**	**Средняя квадратическая погрешность положения характерной точки (Mt), м**	**Описание обозначения точки на местности (при наличии)**
	X	**Y**			
1	**2**	**3**	**4**	**5**	**6**
196	712945.80	259329.81	Картометрический метод	1	-
197	712909.90	259348.20	Картометрический метод	1	-
198	712891.24	259350.12	Картометрический метод	1	-
199	712870.61	259347.96	Картометрический метод	1	-
9	712846.09	259338.02	Картометрический метод	1	-
200	716667.32	259448.94	Картометрический метод	1	-
201	716672.51	259444.97	Картометрический метод	1	-
202	716668.73	259439.77	Картометрический метод	1	-
203	716663.30	259443.55	Картометрический метод	1	-
200	716667.32	259448.94	Картометрический метод	1	-
204	716747.29	259988.27	Картометрический метод	1	-
205	716744.31	259986.02	Картометрический метод	1	-

206	716744.09	259985.85	Картометрический метод	1	-
207	716743.97	259986.01	Картометрический метод	1	-
208	716744.83	259991.50	Картометрический метод	1	-
209	716744.99	259991.61	Картометрический метод	1	-
210	716745.16	259991.39	Картометрический метод	1	-
211	716747.32	259988.47	Картометрический метод	1	-
204	716747.29	259988.27	Картометрический метод	1	-
212	717719.43	259875.99	Картометрический метод	1	-
213	717721.02	259874.30	Картометрический метод	1	-
214	717719.32	259872.71	Картометрический метод	1	-
215	717717.74	259874.39	Картометрический метод	1	-
212	717719.43	259875.99	Картометрический метод	1	-
216	716639.06	259261.98	Картометрический метод	1	-
2. Сведения о характерных точках границ объекта					
Обозначение характерных точек границ	**Координаты, м**		**Метод определения координат характерной точки**	**Средняя квадратическая погрешность положения характерной точки (Mt), м**	**Описание обозначения точки на местности (при наличии)**
	X	**Y**			
1	**2**	**3**	**4**	**5**	**6**
217	716639.06	259260.98	Картометрический метод	1	-
218	716638.06	259260.98	Картометрический метод	1	-
219	716638.06	259261.98	Картометрический метод	1	-
216	716639.06	259261.98	Картометрический метод	1	-
220	716593.28	259296.32	Картометрический метод	1	-
221	716593.28	259295.32	Картометрический метод	1	-
222	716592.28	259295.32	Картометрический метод	1	-
223	716592.28	259296.32	Картометрический метод	1	-
220	716593.28	259296.32	Картометрический метод	1	-
224	716582.55	259335.17	Картометрический метод	1	-
225	716582.55	259334.17	Картометрический метод	1	-
226	716581.55	259334.17	Картометрический метод	1	-

227	716581.55	259335.17	Картометрический метод	1	-
224	716582.55	259335.17	Картометрический метод	1	-
228	716579.77	259333.40	Картометрический метод	1	-
229	716579.77	259332.40	Картометрический метод	1	-
230	716578.77	259332.40	Картометрический метод	1	-
231	716578.77	259333.40	Картометрический метод	1	-
228	716579.77	259333.40	Картометрический метод	1	-
232	716590.81	259294.95	Картометрический метод	1	-
233	716590.81	259293.95	Картометрический метод	1	-
234	716589.81	259293.95	Картометрический метод	1	-
235	716589.81	259294.95	Картометрический метод	1	-
232	716590.81	259294.95	Картометрический метод	1	-
236	716577.06	259336.49	Картометрический метод	1	-

2. Сведения о характерных точках границ объекта					
Обозначение характерных точек границ	**Координаты, м**		**Метод определения координат характерной точки**	**Средняя квадратическая погрешность положения характерной точки (Mt), м**	**Описание обозначения точки на местности (при наличии)**
	X	**Y**			
1	**2**	**3**	**4**	**5**	**6**
237	716577.06	259335.49	Картометрический метод	1	-
238	716576.06	259335.49	Картометрический метод	1	-
239	716576.06	259336.49	Картометрический метод	1	-
236	716577.06	259336.49	Картометрический метод	1	-
240	716679.64	259234.34	Картометрический метод	1	-
241	716679.64	259233.34	Картометрический метод	1	-
242	716678.64	259233.34	Картометрический метод	1	-
243	716678.64	259234.34	Картометрический метод	1	-
240	716679.64	259234.34	Картометрический метод	1	-
244	716678.50	259231.86	Картометрический метод	1	-
245	716678.50	259230.86	Картометрический метод	1	-

246	716677.50	259230.86	Картометрический метод	1	-
247	716677.50	259231.86	Картометрический метод	1	-
244	716678.50	259231.86	Картометрический метод	1	-
248	716580.41	259336.29	Картометрический метод	1	-
249	716580.41	259335.29	Картометрический метод	1	-
250	716579.41	259335.29	Картометрический метод	1	-
251	716579.41	259336.29	Картометрический метод	1	-
248	716580.41	259336.29	Картометрический метод	1	-
252	715366.20	258820.50	Картометрический метод	1	-
253	715366.00	258818.26	Картометрический метод	1	-
254	715365.98	258817.98	Картометрический метод	1	-
255	715365.78	258817.99	Картометрический метод	1	-
256	715365.81	258818.27	Картометрический метод	1	-
257	715366.00	258820.52	Картометрический метод	1	-
2. Сведения о характерных точках границ объекта					
Обозначение характерных точек границ	**Координаты, м**		**Метод определения координат характерной точки**	**Средняя квадратическая погрешность положения характерной точки (Mt), м**	**Описание обозначения точки на местности (при наличии)**
	X	**Y**			
1	**2**	**3**	**4**	**5**	**6**
258	715366.02	258820.77	Картометрический метод	1	-
259	715366.22	258820.75	Картометрический метод	1	-
252	715366.20	258820.50	Картометрический метод	1	-
260	716717.91	260035.50	Картометрический метод	1	-
261	716718.02	260035.33	Картометрический метод	1	-
262	716717.81	260035.20	Картометрический метод	1	-
263	716717.70	260035.37	Картометрический метод	1	-
260	716717.91	260035.50	Картометрический метод	1	-
3. Сведения о характерных точках части (частей) границы объекта					
Обозначение характерных точек части границы	**Координаты, м**		**Метод определения координат**	**Средняя квадратическая погрешность**	**Описание обозначения точки на**

	X	Y	характерной точки	положения характерной точки (Mt), м	местности (при наличии)
1	2	3	4	5	6
-	-	-	-	-	-

Раздел 3

Сведения о местоположении измененных (уточненных) границ объекта

1. Система координат -

2. Сведения о характерных точках границ объекта

Обозначение характерных точек границ	Существующие координаты, м		Измененные (уточненные) координаты, м		Метод определения координат характерной точки	Средняя квадратическая погрешность положения характерной точки (Mt), м	Описание обозначения точки на местности (при наличии)
	X	Y	X	Y			
1	2	3	4	5	6	7	8
-	-	-	-	-	-	-	

3. Сведения о характерных точках части (частей) границы объекта

Обозначение характерных точек части границы	Существующие координаты, м		Измененные (уточненные) координаты, м		Метод определения координат характерной точки	Средняя квадратическая погрешность положения характерной точки (Mt), м	Описание обозначения точки на местности (при наличии)
	X	Y	X	Y			
1	2	3	4	5	6	7	8
-	-	-	-	-	-	-	

ТЕКСТОВОЕ ОПИСАНИЕ
местоположения границ населенных пунктов, территориальных зон

Прохождение границы		Описание прохождения границы
от точки	до точки	
1	2	3
-	-	-

ГРАФИЧЕСКОЕ ОПИСАНИЕ
местоположения границ населенных пунктов, территориальных зон, особо охраняемых природных территорий, зон с особыми условиями использования территории

Тульская область, Щекинский м. р-н, МО сельское поселение Огаревское, п. Садовый

(наименование объекта, местоположение границ которого описано (далее - объект))

Раздел 1

Сведения об объекте

№ п/п	Характеристики объекта	Описание характеристик

1	2	3
1.	Местоположение объекта	Тульская область, м.р-н Щекинский, с.п Огаревское, поселок Садовый
2.	Площадь объекта +/- величина погрешности определения площади (Р +/- Дельта Р)	64806 +/- 12625 м²
3.	Иные характеристики объекта	-

Раздел 2

Сведения о местоположении границ объекта

1. Система координат МСК-71

2. Сведения о характерных точках границ объекта

Обозначение характерных точек границ	Координаты, м		Метод определения координат характерной точки	Средняя квадратическая погрешность положения характерной точки (Mt), м	Описание обозначения точки на местности (при наличии)
	X	Y			
1	2	3	4	5	6
1	711086.02	265133.23	Картометрический метод	1	-
2	711140.11	265134.84	Картометрический метод	1	-
3	711142.39	265172.27	Картометрический метод	1	-
4	711148.05	265246.49	Картометрический метод	1	-
5	711152.16	265326.57	Картометрический метод	1	-
6	711137.03	265336.46	Картометрический метод	1	-
7	711103.16	265335.70	Картометрический метод	1	-
8	711063.17	265337.90	Картометрический метод	1	-
9	711032.48	265339.67	Картометрический метод	1	-
10	710972.18	265336.54	Картометрический метод	1	-
11	710926.00	265328.69	Картометрический метод	1	-
12	710914.40	265330.49	Картометрический метод	1	-
13	710914.20	265330.29	Картометрический метод	1	-
14	710860.90	265169.86	Картометрический метод	1	-
15	710961.53	265146.90	Картометрический метод	1	-
16	710945.71	265056.52	Картометрический метод	1	-
17	710945.60	264943.95	Картометрический метод	1	-
18	710956.51	264942.50	Картометрический метод	1	-

19	710969.93	264953.33	Картометрический метод	1	-
20	711016.75	264951.64	Картометрический метод	1	-
21	711024.12	265107.30	Картометрический метод	1	-
1	711086.02	265133.23	Картометрический метод	1	-
2. Сведения о характерных точках границ объекта					
Обозначение характерных точек границ	**Координаты, м**		**Метод определения координат характерной точки**	**Средняя квадратическая погрешность положения характерной точки (Mt), м**	**Описание обозначения точки на местности (при наличии)**
	X	**Y**			
1	**2**	**3**	**4**	**5**	**6**
22	710976.54	265331.06	Картометрический метод	1	-
23	710970.16	265331.68	Картометрический метод	1	-
24	710970.04	265331.84	Картометрический метод	1	-
25	710970.27	265332.01	Картометрический метод	1	-
26	710974.11	265334.92	Картометрический метод	1	-
27	710974.30	265334.87	Картометрический метод	1	-
28	710976.55	265331.40	Картометрический метод	1	-
29	710976.71	265331.16	Картометрический метод	1	-
22	710976.54	265331.06	Картометрический метод	1	-
30	710970.99	265177.22	Картометрический метод	1	-
31	710970.98	265177.02	Картометрический метод	1	-
32	710970.70	265177.04	Картометрический метод	1	-
33	710966.55	265177.33	Картометрический метод	1	-
34	710966.30	265177.34	Картометрический метод	1	-
35	710966.31	265177.54	Картометрический метод	1	-
36	710966.56	265177.53	Картометрический метод	1	-
37	710970.71	265177.24	Картометрический метод	1	-
30	710970.99	265177.22	Картометрический метод	1	-
38	710982.54	265145.04	Картометрический метод	1	-
39	710982.43	265145.26	Картометрический метод	1	-
40	710980.52	265148.87	Картометрический метод	1	-

41	710980.39	265149.12	Картометрический метод	1	-
42	710980.56	265149.21	Картометрический метод	1	-
43	710980.69	265148.97	Картометрический метод	1	-
44	710982.60	265145.36	Картометрический метод	1	-
2. Сведения о характерных точках границ объекта					
Обозначение характерных точек границ	**Координаты, м**		**Метод определения координат характерной точки**	**Средняя квадратическая погрешность положения характерной точки (Mt), м**	**Описание обозначения точки на местности (при наличии)**
	X	**Y**			
1	**2**	**3**	**4**	**5**	**6**
45	710982.72	265145.14	Картометрический метод	1	-
38	710982.54	265145.04	Картометрический метод	1	-
46	711019.25	265118.83	Картометрический метод	1	-
47	711018.97	265118.86	Картометрический метод	1	-
48	711015.70	265119.10	Картометрический метод	1	-
49	711015.45	265119.11	Картометрический метод	1	-
50	711015.47	265119.31	Картометрический метод	1	-
51	711015.72	265119.30	Картометрический метод	1	-
52	711018.99	265119.05	Картометрический метод	1	-
53	711019.27	265119.03	Картометрический метод	1	-
46	711019.25	265118.83	Картометрический метод	1	-
54	710971.74	265284.70	Картометрический метод	1	-
55	710971.49	265284.72	Картометрический метод	1	-
56	710971.50	265284.92	Картометрический метод	1	-
57	710971.75	265284.90	Картометрический метод	1	-
54	710971.74	265284.70	Картометрический метод	1	-
58	710969.09	265231.98	Картометрический метод	1	-
59	710968.84	265231.99	Картометрический метод	1	-
60	710968.85	265232.19	Картометрический метод	1	-
61	710969.10	265232.18	Картометрический метод	1	-
58	710969.09	265231.98	Картометрический метод	1	-

62	711045.83	265117.39	Картометрический метод	1	-
63	711045.63	265117.40	Картометрический метод	1	-
64	711045.64	265117.65	Картометрический метод	1	-
65	711045.84	265117.64	Картометрический метод	1	-

2. Сведения о характерных точках границ объекта

Обозначение характерных точек границ	Координаты, м		Метод определения координат характерной точки	Средняя квадратическая погрешность положения характерной точки (Mt), м	Описание обозначения точки на местности (при наличии)
	X	Y			
1	2	3	4	5	6
62	711045.83	265117.39	Картометрический метод	1	-

3. Сведения о характерных точках части (частей) границы объекта

Обозначение характерных точек части границы	Координаты, м		Метод определения координат характерной точки	Средняя квадратическая погрешность положения характерной точки (Mt), м	Описание обозначения точки на местности (при наличии)
	X	Y			
1	2	3	4	5	6
-	-	-	-	-	-

Раздел 3

Сведения о местоположении измененных (уточненных) границ объекта

1. Система координат -

2. Сведения о характерных точках границ объекта

Обозначение характерных точек границ	Существующие координаты, м		Измененные (уточненные) координаты, м		Метод определения координат характерной точки	Средняя квадратическая погрешность положения характерной точки (Mt), м	Описание обозначения точки на местности (при наличии)
	X	Y	X	Y			
1	2	3	4	5	6	7	8
-	-	-	-	-	-	-	

3. Сведения о характерных точках части (частей) границы объекта

Обозначение характерных точек части границы	Существующие координаты, м		Измененные (уточненные) координаты, м		Метод определения координат характерной точки	Средняя квадратическая погрешность положения характерной точки (Mt), м	Описание обозначения точки на местности (при наличии)
	X	Y	X	Y			
1	2	3	4	5	6	7	8
-	-	-	-	-	-	-	

ТЕКСТОВОЕ ОПИСАНИЕ местоположения границ населенных пунктов, территориальных зон		
Прохождение границы		**Описание прохождения границы**
от точки	**до точки**	
1	**2**	**3**
-	-	-

ГРАФИЧЕСКОЕ ОПИСАНИЕ
местоположения границ населенных пунктов, территориальных зон, особо охраняемых природных территорий, зон с особыми условиями использования территории

Тульская область, Щекинский м. р-н, МО сельское поселение Огаревское, п. Технический

(наименование объекта, местоположение границ которого описано (далее - объект))

Раздел 1

Сведения об объекте

№ п/п	Характеристики объекта	Описание характеристик
1	2	3
1.	Местоположение объекта	Тульская область, м.р-н Щекинский, с.п Огаревское, поселок Технический
2.	Площадь объекта +/- величина погрешности определения площади (Р +/- Дельта Р)	133750 +/- 12625 м²
3.	Иные характеристики объекта	-

Раздел 2

Сведения о местоположении границ объекта

1. Система координат МСК-71

2. Сведения о характерных точках границ объекта

Обозначение характерных точек границ	Координаты, м		Метод определения координат характерной точки	Средняя квадратическая погрешность положения характерной точки (Mt), м	Описание обозначения точки на местности (при наличии)
	X	Y			
1	2	3	4	5	6
1	709652.73	265982.09	Картометрический метод	1	-
2	709717.64	265998.65	Картометрический метод	1	-
3	709804.61	265988.92	Картометрический метод	1	-
4	709906.39	266025.95	Картометрический метод	1	-
5	710073.02	266162.18	Картометрический метод	1	-
6	710072.66	266162.90	Картометрический метод	1	-
7	710072.50	266163.24	Картометрический метод	1	-
8	710072.86	266163.40	Картометрический метод	1	-
9	710053.47	266205.42	Картометрический метод	1	-

10	710055.73	266216.85	Картометрический метод	1	-
11	710183.58	266256.30	Картометрический метод	1	-
12	710181.44	266299.47	Картометрический метод	1	-
13	710153.47	266364.13	Картометрический метод	1	-
14	710018.48	266326.63	Картометрический метод	1	-
15	709993.24	266319.62	Картометрический метод	1	-
16	709993.03	266319.55	Картометрический метод	1	-
17	709984.51	266317.19	Картометрический метод	1	-
18	709984.59	266316.99	Картометрический метод	1	-
19	709942.42	266306.19	Картометрический метод	1	-
20	709913.46	266297.59	Картометрический метод	1	-
21	709879.82	266285.08	Картометрический метод	1	-
22	709827.67	266269.20	Картометрический метод	1	-
2. Сведения о характерных точках границ объекта					
Обозначение характерных точек границ	**Координаты, м**		**Метод определения координат характерной точки**	**Средняя квадратическая погрешность положения характерной точки (Mt), м**	**Описание обозначения точки на местности (при наличии)**
	X	**Y**			
1	**2**	**3**	**4**	**5**	**6**
23	709779.68	266257.58	Картометрический метод	1	-
24	709771.36	266285.88	Картометрический метод	1	-
25	709776.91	266329.21	Картометрический метод	1	-
26	709774.73	266335.45	Картометрический метод	1	-
27	709758.25	266330.50	Картометрический метод	1	-
28	709756.32	266337.07	Картометрический метод	1	-
29	709721.00	266332.54	Картометрический метод	1	-
30	709714.51	266328.64	Картометрический метод	1	-
31	709700.87	266329.94	Картометрический метод	1	-
32	709686.58	266329.94	Картометрический метод	1	-
33	709684.20	266328.87	Картометрический метод	1	-
34	709664.33	266304.08	Картометрический метод	1	-

35	709708.33	266269.15	Картометрический метод	1	-
36	709670.57	266212.78	Картометрический метод	1	-
37	709616.27	266153.81	Картометрический метод	1	-
38	709543.34	266129.50	Картометрический метод	1	-
39	709553.99	266080.82	Картометрический метод	1	-
40	709554.04	266080.62	Картометрический метод	1	-
41	709553.55	266080.42	Картометрический метод	1	-
42	709556.15	266072.15	Картометрический метод	1	-
43	709556.42	266071.08	Картометрический метод	1	-
44	709557.33	266068.41	Картометрический метод	1	-
45	709566.91	266037.97	Картометрический метод	1	-
46	709568.36	266037.73	Картометрический метод	1	-
47	709568.79	266037.01	Картометрический метод	1	-

2. Сведения о характерных точках границ объекта

Обозначение характерных точек границ	**Координаты, м**		**Метод определения координат характерной точки**	**Средняя квадратическая погрешность положения характерной точки (Mt), м**	**Описание обозначения точки на местности (при наличии)**
	X	**Y**			
1	**2**	**3**	**4**	**5**	**6**
48	709596.92	266033.06	Картометрический метод	1	-
49	709609.10	266031.06	Картометрический метод	1	-
50	709636.75	266039.89	Картометрический метод	1	-
1	709652.73	265982.09	Картометрический метод	1	-

3. Сведения о характерных точках части (частей) границы объекта

Обозначение характерных точек части границы	**Координаты, м**		**Метод определения координат характерной точки**	**Средняя квадратическая погрешность положения характерной точки (Mt), м**	**Описание обозначения точки на местности (при наличии)**
	X	**Y**			
1	**2**	**3**	**4**	**5**	**6**
-	-	-	-	-	-

Раздел 3

Сведения о местоположении измененных (уточненных) границ объекта

1. Система координат -

2. Сведения о характерных точках границ объекта							
Обозначение характерных точек границ	**Существующие координаты, м**		**Измененные (уточненные) координаты, м**		**Метод определения координат характерной точки**	**Средняя квадратическая погрешность положения характерной точки (Mt), м**	**Описание обозначения точки на местности (при наличии)**
	X	**Y**	**X**	**Y**			
1	**2**	**3**	**4**	**5**	**6**	**7**	**8**
-	-	-	-	-	-	-	

3. Сведения о характерных точках части (частей) границы объекта							
Обозначение характерных точек части границы	**Существующие координаты, м**		**Измененные (уточненные) координаты, м**		**Метод определения координат характерной точки**	**Средняя квадратическая погрешность положения характерной точки (Mt), м**	**Описание обозначения точки на местности (при наличии)**
	X	**Y**	**X**	**Y**			
1	**2**	**3**	**4**	**5**	**6**	**7**	**8**
-	-	-	-	-	-	-	

ТЕКСТОВОЕ ОПИСАНИЕ
местоположения границ населенных пунктов, территориальных зон

Прохождение границы		**Описание прохождения границы**
от точки	**до точки**	
1	**2**	**3**
-	-	-

ГРАФИЧЕСКОЕ ОПИСАНИЕ
местоположения границ населенных пунктов, территориальных зон, особо охраняемых природных территорий, зон с особыми условиями использования территории

Тульская область, Щекинский м. р-н, МО сельское поселение Огаревское, п. Шахтерский

(наименование объекта, местоположение границ которого описано (далее - объект))

Раздел 1

Сведения об объекте

№ п/п	Характеристики объекта	Описание характеристик
1	2	3
1.	Местоположение объекта	Тульская область, м.р-н Щекинский, с.п Огаревское, поселок Шахтерский
2.	Площадь объекта +/- величина погрешности определения площади (Р +/- Дельта Р)	243238 +/- 12625 м²
3.	Иные характеристики объекта	-

Раздел 2

Сведения о местоположении границ объекта

1. Система координат МСК-71

2. Сведения о характерных точках границ объекта

Обозначение характерных точек границ	Координаты, м		Метод определения координат характерной точки	Средняя квадратическая погрешность положения характерной точки (Mt), м	Описание обозначения точки на местности (при наличии)
	X	Y			
1	2	3	4	5	6
1	720378.98	254327.86	Картометрический метод	1	-
2	720407.77	254363.69	Картометрический метод	1	-
3	720390.83	254377.32	Картометрический метод	1	-
4	720302.11	254448.64	Картометрический метод	1	-
5	720311.37	254456.17	Картометрический метод	1	-
6	720336.40	254490.08	Картометрический метод	1	-
7	720362.89	254522.46	Картометрический метод	1	-
8	720386.35	254543.78	Картометрический метод	1	-
9	720402.63	254558.97	Картометрический метод	1	-
10	720433.38	254580.97	Картометрический метод	1	-

11	720471.93	254611.19	Картометрический метод	1	-
12	720490.73	254651.22	Картометрический метод	1	-
13	720493.23	254663.93	Картометрический метод	1	-
14	720488.49	254678.84	Картометрический метод	1	-
15	720485.63	254694.07	Картометрический метод	1	-
16	720490.15	254713.83	Картометрический метод	1	-
17	720499.07	254728.21	Картометрический метод	1	-
18	720503.69	254733.74	Картометрический метод	1	-
19	720517.32	254753.38	Картометрический метод	1	-
20	720531.68	254775.98	Картометрический метод	1	-
21	720528.38	254779.83	Картометрический метод	1	-
22	720502.09	254753.76	Картометрический метод	1	-

2. Сведения о характерных точках границ объекта

Обозначение характерных точек границ	**Координаты, м**		**Метод определения координат характерной точки**	**Средняя квадратическая погрешность положения характерной точки (Mt), м**	**Описание обозначения точки на местности (при наличии)**
	X	**Y**			
1	**2**	**3**	**4**	**5**	**6**
23	720376.75	254639.90	Картометрический метод	1	-
24	720332.58	254668.81	Картометрический метод	1	-
25	720320.82	254679.81	Картометрический метод	1	-
26	720314.02	254686.32	Картометрический метод	1	-
27	720329.87	254726.06	Картометрический метод	1	-
28	720336.08	254747.55	Картометрический метод	1	-
29	720341.35	254765.77	Картометрический метод	1	-
30	720349.75	254789.08	Картометрический метод	1	-
31	720359.41	254820.47	Картометрический метод	1	-
32	720360.85	254825.02	Картометрический метод	1	-
33	720356.65	254826.27	Картометрический метод	1	-
34	720363.14	254844.54	Картометрический метод	1	-
35	720367.13	254843.09	Картометрический метод	1	-

36	720368.64	254846.70	Картометрический метод	1	-
37	720390.12	254909.30	Картометрический метод	1	-
38	720404.76	254952.00	Картометрический метод	1	-
39	720413.40	254977.02	Картометрический метод	1	-
40	720418.35	254991.01	Картометрический метод	1	-
41	720400.96	255004.08	Картометрический метод	1	-
42	720396.73	255003.01	Картометрический метод	1	-
43	720394.33	254995.50	Картометрический метод	1	-
44	720365.04	254903.86	Картометрический метод	1	-
45	720360.25	254904.03	Картометрический метод	1	-
46	720360.25	254903.86	Картометрический метод	1	-
47	720340.87	254904.57	Картометрический метод	1	-

2. Сведения о характерных точках границ объекта

Обозначение характерных точек границ	**Координаты, м**		**Метод определения координат характерной точки**	**Средняя квадратическая погрешность положения характерной точки (Mt), м**	**Описание обозначения точки на местности (при наличии)**
	X	**Y**			
1	**2**	**3**	**4**	**5**	**6**
48	720340.80	254904.68	Картометрический метод	1	-
49	720330.60	254897.65	Картометрический метод	1	-
50	720320.10	254890.57	Картометрический метод	1	-
51	720313.56	254871.65	Картометрический метод	1	-
52	720310.31	254862.39	Картометрический метод	1	-
53	720308.03	254857.12	Картометрический метод	1	-
54	720308.11	254857.15	Картометрический метод	1	-
55	720294.05	254824.67	Картометрический метод	1	-
56	720286.24	254806.84	Картометрический метод	1	-
57	720248.70	254792.73	Картометрический метод	1	-
58	720233.40	254786.97	Картометрический метод	1	-
59	720224.71	254799.87	Картометрический метод	1	-
60	720219.49	254797.15	Картометрический метод	1	-

61	720213.67	254793.87	Картометрический метод	1	-
62	720196.31	254784.34	Картометрический метод	1	-
63	720196.39	254784.19	Картометрический метод	1	-
64	720180.47	254776.65	Картометрический метод	1	-
65	720161.47	254769.23	Картометрический метод	1	-
66	720161.61	254768.96	Картометрический метод	1	-
67	720161.60	254768.95	Картометрический метод	1	-
68	720161.46	254769.22	Картометрический метод	1	-
69	720153.63	254765.89	Картометрический метод	1	-
70	720118.23	254747.26	Картометрический метод	1	-
71	720066.22	254716.90	Картометрический метод	1	-
72	720071.39	254710.24	Картометрический метод	1	-
2. Сведения о характерных точках границ объекта					
Обозначение характерных точек границ	**Координаты, м**		**Метод определения координат характерной точки**	**Средняя квадратическая погрешность положения характерной точки (Mt), м**	**Описание обозначения точки на местности (при наличии)**
	X	**Y**			
1	**2**	**3**	**4**	**5**	**6**
73	720049.46	254679.44	Картометрический метод	1	-
74	720042.19	254669.26	Картометрический метод	1	-
75	720008.20	254631.91	Картометрический метод	1	-
76	719986.77	254631.95	Картометрический метод	1	-
77	719964.91	254631.44	Картометрический метод	1	-
78	719940.66	254631.40	Картометрический метод	1	-
79	719915.84	254631.55	Картометрический метод	1	-
80	719915.26	254631.56	Картометрический метод	1	-
81	719867.51	254611.31	Картометрический метод	1	-
82	719835.20	254612.45	Картометрический метод	1	-
83	719848.20	254493.65	Картометрический метод	1	-
84	719847.46	254493.67	Картометрический метод	1	-
85	719847.93	254481.01	Картометрический метод	1	-

86	719844.26	254448.16	Картометрический метод	1	-
87	719844.59	254433.67	Картометрический метод	1	-
88	719801.46	254348.54	Картометрический метод	1	-
89	719786.58	254292.51	Картометрический метод	1	-
90	719791.05	254220.88	Картометрический метод	1	-
91	719790.89	254216.64	Картометрический метод	1	-
92	719800.13	254208.49	Картометрический метод	1	-
93	719808.63	254202.52	Картометрический метод	1	-
94	719896.45	254104.40	Картометрический метод	1	-
95	719909.19	254115.03	Картометрический метод	1	-
96	719918.89	254122.89	Картометрический метод	1	-
97	719958.72	254154.69	Картометрический метод	1	-
2. Сведения о характерных точках границ объекта					
Обозначение характерных точек границ	**Координаты, м**		**Метод определения координат характерной точки**	**Средняя квадратическая погрешность положения характерной точки (Mt), м**	**Описание обозначения точки на местности (при наличии)**
	X	**Y**			
1	**2**	**3**	**4**	**5**	**6**
98	719958.70	254154.77	Картометрический метод	1	-
99	719937.67	254177.70	Картометрический метод	1	-
100	720012.38	254236.13	Картометрический метод	1	-
101	720031.19	254258.27	Картометрический метод	1	-
102	720039.28	254277.00	Картометрический метод	1	-
103	720046.74	254295.33	Картометрический метод	1	-
104	720050.00	254325.52	Картометрический метод	1	-
105	720061.55	254341.38	Картометрический метод	1	-
106	720072.38	254352.96	Картометрический метод	1	-
107	720096.23	254370.73	Картометрический метод	1	-
108	720096.22	254370.74	Картометрический метод	1	-
109	720096.52	254370.96	Картометрический метод	1	-
110	720116.90	254393.01	Картометрический метод	1	-

111	720171.15	254392.93	Картометрический метод	1	-
112	720211.00	254388.36	Картометрический метод	1	-
113	720236.21	254386.31	Картометрический метод	1	-
114	720249.93	254389.76	Картометрический метод	1	-
115	720257.54	254404.55	Картометрический метод	1	-
116	720265.76	254418.79	Картометрический метод	1	-
117	720362.01	254341.47	Картометрический метод	1	-
1	720378.98	254327.86	Картометрический метод	1	-

3. Сведения о характерных точках части (частей) границы объекта

Обозначение характерных точек части границы	Координаты, м		Метод определения координат характерной точки	Средняя квадратическая погрешность положения характерной точки (Mt), м	Описание обозначения точки на местности (при наличии)
	X	Y			
1	2	3	4	5	6
-	-	-	-	-	-

Раздел 3

Сведения о местоположении измененных (уточненных) границ объекта

1. Система координат -

2. Сведения о характерных точках границ объекта

Обозначение характерных точек границ	Существующие координаты, м		Измененные (уточненные) координаты, м		Метод определения координат характерной точки	Средняя квадратическая погрешность положения характерной точки (Mt), м	Описание обозначения точки на местности (при наличии)
	X	Y	X	Y			
1	2	3	4	5	6	7	8
-	-	-	-	-	-	-	

3. Сведения о характерных точках части (частей) границы объекта

Обозначение характерных точек части границы	Существующие координаты, м		Измененные (уточненные) координаты, м		Метод определения координат характерной точки	Средняя квадратическая погрешность положения характерной точки (Mt), м	Описание обозначения точки на местности (при наличии)
	X	Y	X	Y			
1	2	3	4	5	6	7	8
-	-	-	-	-	-	-	

ТЕКСТОВОЕ ОПИСАНИЕ местоположения границ населенных пунктов, территориальных зон		
Прохождение границы		Описание прохождения границы
от точки	до точки	
1	2	3
-	-	-

ГРАФИЧЕСКОЕ ОПИСАНИЕ
местоположения границ населенных пунктов, территориальных зон, особо охраняемых природных территорий, зон с особыми условиями использования территории

Тульская область, Щекинский м. р-н, МО сельское поселение Огаревское, с. Костомарово

(наименование объекта, местоположение границ которого описано (далее - объект))

Раздел 1

Сведения об объекте

№ п/п	Характеристики объекта	Описание характеристик
1	2	3
1.	Местоположение объекта	Тульская область, м.р-н Щекинский, с.п Огаревское, село Костомарово
2.	Площадь объекта +/- величина погрешности определения площади (Р +/- Дельта Р)	712876 +/- 12625 м²
3.	Иные характеристики объекта	-

Раздел 2

Сведения о местоположении границ объекта

1. Система координат МСК-71

2. Сведения о характерных точках границ объекта

Обозначение характерных точек границ	Координаты, м		Метод определения координат характерной точки	Средняя квадратическая погрешность положения характерной точки (Mt), м	Описание обозначения точки на местности (при наличии)
	X	Y			
1	2	3	4	5	6
1	714215.98	262694.56	Картометрический метод	1	-
2	714234.05	262721.76	Картометрический метод	1	-
3	714250.72	262743.02	Картометрический метод	1	-
4	714323.04	262803.90	Картометрический метод	1	-
5	714350.41	262784.10	Картометрический метод	1	-
6	714432.51	262704.27	Картометрический метод	1	-
7	714482.35	262697.82	Картометрический метод	1	-
8	714478.67	262750.12	Картометрический метод	1	-
9	714484.34	262766.99	Картометрический метод	1	-

10	714486.19	262772.48	Картометрический метод	1	-
11	714491.74	262789.70	Картометрический метод	1	-
12	714492.22	262791.06	Картометрический метод	1	-
13	714492.18	262791.08	Картометрический метод	1	-
14	714496.26	262804.35	Картометрический метод	1	-
15	714533.43	262820.58	Картометрический метод	1	-
16	714558.67	262831.59	Картометрический метод	1	-
17	714552.78	262846.29	Картометрический метод	1	-
19	714552.78	262846.30	Картометрический метод	1	-
20	714547.94	262858.36	Картометрический метод	1	-
21	714541.19	262874.86	Картометрический метод	1	-
22	714539.84	262881.65	Картометрический метод	1	-
23	714504.03	262965.70	Картометрический метод	1	-
2. Сведения о характерных точках границ объекта					
Обозначение характерных точек границ	**Координаты, м**		**Метод определения координат характерной точки**	**Средняя квадратическая погрешность положения характерной точки (Mt), м**	**Описание обозначения точки на местности (при наличии)**
	X	**Y**			
1	**2**	**3**	**4**	**5**	**6**
24	714511.29	262973.05	Картометрический метод	1	-
25	714515.14	262976.91	Картометрический метод	1	-
26	714517.79	262979.58	Картометрический метод	1	-
27	714518.61	262980.40	Картометрический метод	1	-
28	714517.80	262983.02	Картометрический метод	1	-
29	714517.79	262983.04	Картометрический метод	1	-
30	714517.75	262983.19	Картометрический метод	1	-
31	714516.00	262988.82	Картометрический метод	1	-
32	714519.63	262994.47	Картометрический метод	1	-
33	714544.64	263033.38	Картометрический метод	1	-
34	714537.29	263040.16	Картометрический метод	1	-
35	714536.43	263040.95	Картометрический метод	1	-

36	714534.18	263043.02	Картометрический метод	1	-
37	714533.57	263042.56	Картометрический метод	1	-
38	714533.16	263042.24	Картометрический метод	1	-
39	714444.25	263125.84	Картометрический метод	1	-
40	714436.27	263121.65	Картометрический метод	1	-
41	714405.61	263152.88	Картометрический метод	1	-
42	714398.78	263160.04	Картометрический метод	1	-
43	714398.13	263163.86	Картометрический метод	1	-
44	714398.07	263168.16	Картометрический метод	1	-
45	714398.13	263168.29	Картометрический метод	1	-
46	714395.61	263170.60	Картометрический метод	1	-
47	714380.29	263184.67	Картометрический метод	1	-
48	714372.88	263182.92	Картометрический метод	1	-
2. Сведения о характерных точках границ объекта					
Обозначение характерных точек границ	**Координаты, м**		**Метод определения координат характерной точки**	**Средняя квадратическая погрешность положения характерной точки (Mt), м**	**Описание обозначения точки на местности (при наличии)**
	X	**Y**			
1	**2**	**3**	**4**	**5**	**6**
49	714370.34	263193.92	Картометрический метод	1	-
50	714357.28	263205.94	Картометрический метод	1	-
51	714354.90	263208.13	Картометрический метод	1	-
52	714345.18	263217.08	Картометрический метод	1	-
53	714327.91	263232.99	Картометрический метод	1	-
54	714303.66	263255.33	Картометрический метод	1	-
55	714309.18	263266.08	Картометрический метод	1	-
56	714312.55	263272.64	Картометрический метод	1	-
57	714317.48	263282.24	Картометрический метод	1	-
58	714374.66	263393.48	Картометрический метод	1	-
59	714411.25	263464.63	Картометрический метод	1	-
60	714422.53	263486.57	Картометрический метод	1	-

61	714433.21	263507.61	Картометрический метод	1	-
62	714446.80	263534.40	Картометрический метод	1	-
63	714449.58	263539.44	Картометрический метод	1	-
64	714453.50	263546.55	Картометрический метод	1	-
65	714458.06	263554.83	Картометрический метод	1	-
66	714474.67	263587.62	Картометрический метод	1	-
67	714213.71	263677.85	Картометрический метод	1	-
68	714141.00	263689.28	Картометрический метод	1	-
69	714094.82	263707.26	Картометрический метод	1	-
70	714083.48	263708.69	Картометрический метод	1	-
71	714064.18	263700.17	Картометрический метод	1	-
72	714014.53	263678.24	Картометрический метод	1	-
73	714009.24	263675.90	Картометрический метод	1	-
2. Сведения о характерных точках границ объекта					
Обозначение характерных точек границ	**Координаты, м**		**Метод определения координат характерной точки**	**Средняя квадратическая погрешность положения характерной точки (Mt), м**	**Описание обозначения точки на местности (при наличии)**
	X	**Y**			
1	**2**	**3**	**4**	**5**	**6**
74	714008.95	263675.80	Картометрический метод	1	-
75	714008.93	263675.80	Картометрический метод	1	-
76	714001.89	263673.42	Картометрический метод	1	-
77	714001.57	263673.29	Картометрический метод	1	-
78	714001.53	263671.12	Картометрический метод	1	-
79	713982.97	263667.05	Картометрический метод	1	-
80	713904.41	263640.56	Картометрический метод	1	-
81	713895.96	263637.72	Картометрический метод	1	-
82	713891.88	263636.34	Картометрический метод	1	-
83	713892.12	263628.65	Картометрический метод	1	-
84	713893.22	263606.29	Картометрический метод	1	-
85	713895.93	263586.25	Картометрический метод	1	-

86	713910.14	263516.56	Картометрический метод	1	-
87	713902.47	263505.37	Картометрический метод	1	-
88	713877.24	263476.24	Картометрический метод	1	-
89	713863.22	263461.01	Картометрический метод	1	-
90	713762.63	263340.57	Картометрический метод	1	-
91	713753.42	263329.19	Картометрический метод	1	-
92	713737.54	263306.03	Картометрический метод	1	-
93	713731.53	263288.84	Картометрический метод	1	-
94	713729.58	263283.18	Картометрический метод	1	-
95	713727.55	263273.52	Картометрический метод	1	-
96	713722.46	263245.23	Картометрический метод	1	-
97	713705.90	263145.88	Картометрический метод	1	-
98	713705.92	263144.12	Картометрический метод	1	-
2. Сведения о характерных точках границ объекта					
Обозначение характерных точек границ	**Координаты, м**		**Метод определения координат характерной точки**	**Средняя квадратическая погрешность положения характерной точки (Mt), м**	**Описание обозначения точки на местности (при наличии)**
	X	**Y**			
1	**2**	**3**	**4**	**5**	**6**
99	713705.14	263139.74	Картометрический метод	1	-
100	713693.31	263135.11	Картометрический метод	1	-
101	713436.30	263098.36	Картометрический метод	1	-
102	713419.40	263057.93	Картометрический метод	1	-
103	713387.22	262980.32	Картометрический метод	1	-
104	713586.01	262806.14	Картометрический метод	1	-
105	713484.16	262651.49	Картометрический метод	1	-
106	713506.70	262635.33	Картометрический метод	1	-
107	713570.31	262603.48	Картометрический метод	1	-
108	713591.36	262587.88	Картометрический метод	1	-
109	713740.52	262820.00	Картометрический метод	1	-
110	713815.43	262774.15	Картометрический метод	1	-

111	713844.51	262753.16	Картометрический метод	1	-
112	713799.73	262681.03	Картометрический метод	1	-
113	713800.52	262680.36	Картометрический метод	1	-
114	713818.65	262665.03	Картометрический метод	1	-
115	713844.27	262643.37	Картометрический метод	1	-
116	713921.51	262832.67	Картометрический метод	1	-
117	713925.69	262843.02	Картометрический метод	1	-
118	713925.73	262843.01	Картометрический метод	1	-
119	713925.88	262843.37	Картометрический метод	1	-
120	714036.84	262800.19	Картометрический метод	1	-
121	714070.13	262782.76	Картометрический метод	1	-
122	714094.73	262769.88	Картометрический метод	1	-
123	714099.03	262767.63	Картометрический метод	1	-

2. Сведения о характерных точках границ объекта

Обозначение характерных точек границ	**Координаты, м**		**Метод определения координат характерной точки**	**Средняя квадратическая погрешность положения характерной точки (Mt), м**	**Описание обозначения точки на местности (при наличии)**
	X	**Y**			
1	**2**	**3**	**4**	**5**	**6**
124	714106.85	262762.74	Картометрический метод	1	-
125	714215.95	262694.57	Картометрический метод	1	-
126	714215.95	262694.58	Картометрический метод	1	-
1	714215.98	262694.56	Картометрический метод	1	-

3. Сведения о характерных точках части (частей) границы объекта

Обозначение характерных точек части границы	**Координаты, м**		**Метод определения координат характерной точки**	**Средняя квадратическая погрешность положения характерной точки (Mt), м**	**Описание обозначения точки на местности (при наличии)**
	X	**Y**			
1	**2**	**3**	**4**	**5**	**6**
-	-	-	-	-	-

Раздел 3

Сведения о местоположении измененных (уточненных) границ объекта

1. Система координат -

2. Сведения о характерных точках границ объекта							
Обозначение характерных точек границ	**Существующие координаты, м**		**Измененные (уточненные) координаты, м**		**Метод определения координат характерной точки**	**Средняя квадратическая погрешность положения характерной точки (Mt), м**	**Описание обозначения точки на местности (при наличии)**
	X	**Y**	**X**	**Y**			
1	**2**	**3**	**4**	**5**	**6**	**7**	**8**
-	-	-	-	-	-	-	

3. Сведения о характерных точках части (частей) границы объекта							
Обозначение характерных точек части границы	**Существующие координаты, м**		**Измененные (уточненные) координаты, м**		**Метод определения координат характерной точки**	**Средняя квадратическая погрешность положения характерной точки (Mt), м**	**Описание обозначения точки на местности (при наличии)**
	X	**Y**	**X**	**Y**			
1	**2**	**3**	**4**	**5**	**6**	**7**	**8**
-	-	-	-	-	-	-	

ТЕКСТОВОЕ ОПИСАНИЕ
местоположения границ населенных пунктов, территориальных зон

Прохождение границы		**Описание прохождения границы**
от точки	**до точки**	
1	**2**	**3**
-	-	-

ГРАФИЧЕСКОЕ ОПИСАНИЕ
местоположения границ населенных пунктов, территориальных зон, особо охраняемых природных территорий, зон с особыми условиями использования территории

Тульская область, Щекинский м. р-н, МО сельское поселение Огаревское, ст. Житово

(наименование объекта, местоположение границ которого описано (далее - объект))

Раздел 1

Сведения об объекте

№ п/п	Характеристики объекта	Описание характеристик
1	2	3
1.	Местоположение объекта	Тульская область, м.р-н Щекинский, с.п Огаревское, станция Житово
2.	Площадь объекта +/- величина погрешности определения площади (Р +/- Дельта Р)	11209 +/- 12625 м²
3.	Иные характеристики объекта	-

Раздел 2

Сведения о местоположении границ объекта

1. Система координат МСК-71

2. Сведения о характерных точках границ объекта

Обозначение характерных точек границ	Координаты, м		Метод определения координат характерной точки	Средняя квадратическая погрешность положения характерной точки (Mt), м	Описание обозначения точки на местности (при наличии)
	X	Y			
1	2	3	4	5	6
1	714292.35	254864.46	Картометрический метод	1	-
2	714296.35	254941.61	Картометрический метод	1	-
3	714296.28	254956.81	Картометрический метод	1	-
4	714256.46	254966.55	Картометрический метод	1	-
5	714135.97	254895.11	Картометрический метод	1	-
6	714136.85	254870.94	Картометрический метод	1	-
7	714186.84	254869.50	Картометрический метод	1	-
8	714236.80	254865.99	Картометрический метод	1	-
1	714292.35	254864.46	Картометрический метод	1	-

3. Сведения о характерных точках части (частей) границы объекта

Обозначение характерных точек части границы	Координаты, м		Метод определения координат характерной точки	Средняя квадратическая погрешность положения характерной точки (Mt), м	Описание обозначения точки на местности (при наличии)
	X	Y			
1	2	3	4	5	6
-	-	-	-	-	-

Раздел 3

Сведения о местоположении измененных (уточненных) границ объекта

1. Система координат -

2. Сведения о характерных точках границ объекта

Обозначение характерных точек границ	Существующие координаты, м		Измененные (уточненные) координаты, м		Метод определения координат характерной точки	Средняя квадратическая погрешность положения характерной точки (Mt), м	Описание обозначения точки на местности (при наличии)
	X	Y	X	Y			
1	2	3	4	5	6	7	8
-	-	-	-	-	-	-	

3. Сведения о характерных точках части (частей) границы объекта

Обозначение характерных точек части границы	Существующие координаты, м		Измененные (уточненные) координаты, м		Метод определения координат характерной точки	Средняя квадратическая погрешность положения характерной точки (Mt), м	Описание обозначения точки на местности (при наличии)
	X	Y	X	Y			
1	2	3	4	5	6	7	8
-	-	-	-	-	-	-	

ТЕКСТОВОЕ ОПИСАНИЕ
местоположения границ населенных пунктов, территориальных зон

Прохождение границы		Описание прохождения границы
от точки	до точки	
1	2	3
-	-	-

ГРАФИЧЕСКОЕ ОПИСАНИЕ
местоположения границ населенных пунктов, территориальных зон, особо охраняемых природных территорий, зон с особыми условиями использования территории

Тульская область, Щекинский м. р-н, МО сельское поселение Огаревское, ст. Шевелевка

(наименование объекта, местоположение границ которого описано (далее - объект))

Раздел 1

Сведения об объекте

№ п/п	Характеристики объекта	Описание характеристик
1	2	3
1.	Местоположение объекта	Тульская область, м.р-н Щекинский, с.п Огаревское, станция Шевелевка
2.	Площадь объекта +/- величина погрешности определения площади (Р +/- Дельта Р)	61212 +/- 12625 м²
3.	Иные характеристики объекта	-

Раздел 2

Сведения о местоположении границ объекта

1. Система координат МСК-71

2. Сведения о характерных точках границ объекта

Обозначение характерных точек границ	Координаты, м		Метод определения координат характерной точки	Средняя квадратическая погрешность положения характерной точки (Mt), м	Описание обозначения точки на местности (при наличии)
	X	Y			
1	2	3	4	5	6
1	720614.01	258380.57	Картометрический метод	1	-
2	720616.55	258379.74	Картометрический метод	1	-
3	720632.74	258375.04	Картометрический метод	1	-
4	720651.90	258362.70	Картометрический метод	1	-
5	720658.20	258357.97	Картометрический метод	1	-
6	720683.18	258337.72	Картометрический метод	1	-
7	720689.75	258332.48	Картометрический метод	1	-
8	720717.63	258306.28	Картометрический метод	1	-
9	720732.27	258291.56	Картометрический метод	1	-
10	720757.65	258271.52	Картометрический метод	1	-

11	720779.26	258250.77	Картометрический метод	1	-
12	720782.26	258247.92	Картометрический метод	1	-
13	720782.52	258247.64	Картометрический метод	1	-
14	720783.57	258246.63	Картометрический метод	1	-
15	720813.71	258213.86	Картометрический метод	1	-
16	720847.36	258177.95	Картометрический метод	1	-
17	720889.89	258135.54	Картометрический метод	1	-
18	720891.06	258134.32	Картометрический метод	1	-
19	720926.53	258171.49	Картометрический метод	1	-
20	721005.18	258067.17	Картометрический метод	1	-
21	721046.88	258013.27	Картометрический метод	1	-
22	721047.31	258012.58	Картометрический метод	1	-
2. Сведения о характерных точках границ объекта					
Обозначение характерных точек границ	**Координаты, м**		**Метод определения координат характерной точки**	**Средняя квадратическая погрешность положения характерной точки (Mt), м**	**Описание обозначения точки на местности (при наличии)**
	X	**Y**			
1	**2**	**3**	**4**	**5**	**6**
23	721077.26	257997.16	Картометрический метод	1	-
24	721106.98	257977.83	Картометрический метод	1	-
25	721076.06	257949.82	Картометрический метод	1	-
26	721075.97	257943.66	Картометрический метод	1	-
27	721077.50	257939.24	Картометрический метод	1	-
28	721111.62	257908.60	Картометрический метод	1	-
29	721137.04	257891.17	Картометрический метод	1	-
30	721149.26	257880.76	Картометрический метод	1	-
31	721157.39	257925.12	Картометрический метод	1	-
32	721156.69	257948.46	Картометрический метод	1	-
33	721163.81	257951.89	Картометрический метод	1	-
34	721166.03	257956.24	Картометрический метод	1	-
35	721162.24	257958.29	Картометрический метод	1	-

36	721143.76	257968.30	Картометрический метод	1	-
37	721189.72	258032.55	Картометрический метод	1	-
38	721170.38	258048.48	Картометрический метод	1	-
39	721163.36	258039.60	Картометрический метод	1	-
40	721050.45	258135.74	Картометрический метод	1	-
41	721006.74	258171.57	Картометрический метод	1	-
42	720932.80	258233.01	Картометрический метод	1	-
43	720820.48	258327.03	Картометрический метод	1	-
44	720745.09	258388.99	Картометрический метод	1	-
45	720669.26	258457.04	Картометрический метод	1	-
46	720667.91	258456.84	Картометрический метод	1	-
47	720666.18	258453.31	Картометрический метод	1	-
2. Сведения о характерных точках границ объекта					
Обозначение характерных точек границ	**Координаты, м**		**Метод определения координат характерной точки**	**Средняя квадратическая погрешность положения характерной точки (Mt), м**	**Описание обозначения точки на местности (при наличии)**
	X	**Y**			
1	**2**	**3**	**4**	**5**	**6**
48	720666.18	258453.51	Картометрический метод	1	-
49	720632.14	258409.51	Картометрический метод	1	-
1	720614.01	258380.57	Картометрический метод	1	-
50	721146.72	257899.33	Картометрический метод	1	-
51	721146.72	257900.33	Картометрический метод	1	-
52	721147.72	257900.33	Картометрический метод	1	-
53	721147.72	257899.33	Картометрический метод	1	-
50	721146.72	257899.33	Картометрический метод	1	-
54	721122.83	257952.02	Картометрический метод	1	-
55	721122.83	257953.02	Картометрический метод	1	-
56	721123.83	257953.02	Картометрический метод	1	-
57	721123.83	257952.02	Картометрический метод	1	-
54	721122.83	257952.02	Картометрический метод	1	-

58	721119.44	257950.93	Картометрический метод	1	-
59	721119.44	257951.93	Картометрический метод	1	-
60	721120.44	257951.93	Картометрический метод	1	-
61	721120.44	257950.93	Картометрический метод	1	-
58	721119.44	257950.93	Картометрический метод	1	-

3. Сведения о характерных точках части (частей) границы объекта

Обозначение характерных точек части границы	Координаты, м		Метод определения координат характерной точки	Средняя квадратическая погрешность положения характерной точки (Mt), м	Описание обозначения точки на местности (при наличии)
	X	Y			
1	2	3	4	5	6
-	-	-	-	-	-

Раздел 3

Сведения о местоположении измененных (уточненных) границ объекта

1. Система координат -

2. Сведения о характерных точках границ объекта

Обозначение характерных точек границ	Существующие координаты, м		Измененные (уточненные) координаты, м		Метод определения координат характерной точки	Средняя квадратическая погрешность положения характерной точки (Mt), м	Описание обозначения точки на местности (при наличии)
	X	Y	X	Y			
1	2	3	4	5	6	7	8
-	-	-	-	-	-	-	

3. Сведения о характерных точках части (частей) границы объекта

Обозначение характерных точек части границы	Существующие координаты, м		Измененные (уточненные) координаты, м		Метод определения координат характерной точки	Средняя квадратическая погрешность положения характерной точки (Mt), м	Описание обозначения точки на местности (при наличии)
	X	Y	X	Y			
1	2	3	4	5	6	7	8
-	-	-	-	-	-	-	

ТЕКСТОВОЕ ОПИСАНИЕ местоположения границ населенных пунктов, территориальных зон

Прохождение границы		Описание прохождения границы
от точки	до точки	
1	2	3
-	-	-