

ИНСПЕКЦИЯ ТУЛЬСКОЙ ОБЛАСТИ ПО ГОСУДАРСТВЕННОЙ ОХРАНЕ ОБЪЕКТОВ КУЛЬТУРНОГО НАСЛЕДИЯ

П Р И К А З

26.12.2025

№ 181

О включении выявленного объекта культурного наследия «Городское училище», расположенного по адресу: Тульская область, Алексинский район, г. Алексин, Тульская ул., д. 15, лит. А, 1А, а, а1, в единый государственный реестр объектов культурного наследия (памятников истории и культуры) народов Российской Федерации в качестве объекта культурного наследия регионального значения, утверждении его предмета охраны и границ территории

В соответствии с пунктом 5 статьи 3.1, статьей 18 Федерального закона от 25.06.2002 № 73-ФЗ «Об объектах культурного наследия (памятниках истории и культуры) народов Российской Федерации», подпунктом 9-3 пункта 2 статьи 4 Закона Тульской области от 28.02.2007 № 795-ЗТО «Об объектах культурного наследия (памятниках истории и культуры) народов Российской Федерации в Тульской области», на основании Положения об инспекции Тульской области по государственной охране объектов культурного наследия, утвержденного постановлением правительства Тульской области от 20.05.2015 № 234, акта государственной историко-культурной экспертизы от 21.08.2025, **п р и к а з ы в а ю:**

1. Включить выявленный объект культурного наследия «Городское училище», расположенный по адресу: Тульская область, Алексинский район, г. Алексин, Тульская ул., д. 15, лит. А, 1А, а, а1, в единый государственный реестр объектов культурного наследия (памятников истории и культуры) народов Российской Федерации в качестве объекта культурного наследия регионального значения с указанием:

сведения о наименовании объекта: Городское училище;

сведения о времени возникновения или дате создания объекта, датах основных изменений (перестроек) данного объекта и (или) датах связанных с ним исторических событий: 1824 г.;

сведения о местонахождении объекта: Российская Федерация, Тульская область, городской округ город Алексин, г. Алексин, ул. Тульская, д. 15.;

сведения о категории историко-культурного значения объекта: объект культурного наследия регионального значения;

сведения о виде объекта: памятник.

2. Утвердить предмет охраны объекта культурного наследия регионального значения «Городское училище», 1824 г., расположенного

по адресу: Российская Федерация, Тульская область, городской округ город Алексин, г. Алексин, ул. Тульская, д. 15 (приложение № 1), и его схематическое изображение (приложение № 2).

3. Утвердить границы территории объекта культурного наследия регионального значения «Городское училище», 1824 г., расположенного по адресу: Российская Федерация, Тульская область, городской округ город Алексин, г. Алексин, ул. Тульская, д. 15 (приложение № 3) и графическое описание местоположения границ его территории (приложение № 4).

4. Приказ вступает в силу со дня официального опубликования.

**Начальник инспекции
Тульской области по
государственной охране
объектов культурного
наследия**



Е.Е. Шичанина

Приложение № 1
к приказу инспекции Тульской области
по государственной охране объектов
культурного наследия
от 26.12.2025 № 181

**Предмет охраны объекта культурного наследия регионального значения
«Городское училище», 1824 г., расположенного по адресу: Российская
Федерация, Тульская область, городской округ город Алексин, г.
Алексин, ул. Тульская, д. 15**

Предметом охраны объекта культурного наследия регионального значения «Городское училище», 1824 г., расположенного по адресу: Российская Федерация, Тульская область, городской округ город Алексин, г. Алексин, ул. Тульская, д. 15, являются:

Местоположение и градостроительные характеристики

Местоположение здания училища, занимающего рядовое положение на линии застройки улицы Тульской, главный фасад ориентирован на юго-запад (пункт 1 приложения 2).

Объёмно-пространственная и планировочная композиция

Двухэтажное прямоугольное в плане кирпичное здание, вытянутое по оси юго-запад – северо-восток с подвальным помещением и объемом лестничной клетки, примыкающим к юго-восточному фасаду (пункт 2 приложения 2).

Строительные конструкции, материал и техника исполнения

Несущие стены первого и второго этажей - красный глиняный кирпич; отделка фасадов – окраска по штукатурке (пункт 3 приложения 2);

Местоположение оконных и дверных проемов; конструкция и отметки перемычек оконных и дверных проемов (пункт 4 приложения 2).

Композиция и архитектурно-художественное оформление фасадов

Прямоугольные оконные проемы, расположенные симметрично друг под другом (пункт 5 приложения 2).

Декоративное оформление фасадов здания:

Венчающий профилированный карниз (пункт 6 приложения 2);

Рустованные углы фасадов (пункт 7 приложения 2);

Междуэтажный профилированный карниз (пункт 8 приложения 2);




Отделка цоколя белокаменными блоками (пункт 9 приложения 2).




Приложение № 2
к приказу инспекции Тульской области
по государственной охране объектов
культурного наследия
от 26.12.2025 № 181

Схематическое изображение предмет охраны объекта культурного наследия регионального значения «Городское училище», 1824 г., расположенного по адресу: Российская Федерация, Тульская область, городской округ город Алексин, г. Алексин, ул. Тульская, д. 15

№ п/п	Предмет охраны	Иллюстрации
<i>Местоположение и градостроительные характеристики</i>		
1.	Местоположение здания училища, занимающего рядовое положение на линии застройки улицы Тульской, главный фасад ориентирован на юго-запад	
<i>Объёмно-пространственная и планировочная композиция</i>		
2.	Двухэтажное прямоугольное в плане кирпичное здание, вытянутое по оси юго-запад – северо-восток с подвальным помещением и объёмом лестничной клетки, примыкающим к юго-восточному фасаду	 <p style="text-align: center;">Главный (юго-западный) фасад</p>

		
		
	<i>Строительные конструкции, материал и техника исполнения</i>	
3.	<p>Несущие стены первого и второго этажей - красный глиняный кирпич; отделка фасадов – окраска по штукатурке</p>	 <p>Несущие стены здания – красный керамический кирпич. Штукатурная отделка фасадов, покраска</p>

4.	Местоположение оконных и дверных проемов; конструкция и отметки перемычек оконных и дверных проемов	 <p data-bbox="858 607 1465 689">Местоположение оконных и дверных проемов</p>
<i>Композиция и архитектурно-художественное оформление фасадов</i>		
5.	Прямоугольные оконные проемы, расположенные симметрично друг под другом	 <p data-bbox="916 1473 1406 1563">Конфигурация оконных проемов. Клинчатые перемычки</p>
<i>Декоративное оформление фасадов здания</i>		
6.	Венчающий профилированный карниз	

		Венчающий карниз
7.	Рустованные углы фасадов	 <p>Руст в углах фасадов</p>
8.	Междуэтажный профилированный карниз	 <p>Междуэтажный карниз</p>
9.	Отделка цоколя белокаменными блоками	 <p>Отделка цоколя</p>

Приложение № 3
к приказу инспекции Тульской области
по государственной охране объектов
культурного наследия
от 26.12.2025 № 181

Границы территории объекта культурного наследия регионального значения «Городское училище», 1824 г., расположенного по адресу: Российская Федерация, Тульская область, городской округ город Алексин, г. Алексин, ул. Тульская, д. 15

I. Текстовое описание границ территории объекта культурного наследия от точки 1 до точки 2 в юго-восточном направлении 7.6 м, от точки 2 до точки 3 в юго-восточном направлении 28.4 м, от точки 3 до точки 4 в юго-западном направлении 5.4 м, от точки 4 до точки 5 в юго-западном направлении 5.2 м, от точки 5 до точки 6 в северо-западном направлении 0.2 м, от точки 6 до точки 7 в юго-западном направлении 12.0 м, от точки 7 до точки 8 в юго-восточном направлении 0.3 м, от точки 8 до точки 9 в юго-западном направлении 8.6 м, от точки 9 до точки 10 в юго-западном направлении 24.8 м, от точки 10 до точки 11 в северо-западном направлении 1.6 м, от точки 11 до точки 12 в юго-западном направлении 2.4 м, от точки 12 до точки 13 в юго-западном направлении 1.2 м, от точки 13 до точки 14 в северо-западном направлении 9.6 м, от точки 14 до точки 15 в северо-западном направлении 13.3 м, от точки 15 до точки 16 в северо-западном направлении 14.4 м, от точки 16 до точки 17 в северо-восточном направлении 6.9 м, от точки 17 до точки 18 в юго-восточном направлении 3.5 м, от точки 18 до точки 19 в северо-восточном направлении 8.8 м, от точки 19 до точки 20 в северо-восточном направлении 4.1 м, от точки 20 до точки 21 в северо-восточном направлении 18.1 м, от точки 21 до точки 22 в северо-западном направлении 0.8 м, от точки 22 до точки 1 в северо-восточном направлении 13.5 м.

II. Перечень координат характерных точек границ территории объекта культурного наследия

№ поворотной точки	Координаты точек в системе координат МСК	
	X	Y
1	780103,23	228287,84
2	780099,65	228294,50
3	780093,80	228322,28

4	780089,12	228319,53
5	780084,67	228316,91
6	780084,77	228316,72
7	780074,56	228310,38
8	780074,41	228310,68
9	780067,34	228305,80
10	780046,98	228293,73
11	780047,92	228290,45
12	780045,97	228289,09
13	780045,00	228288,48
14	780049,27	228379,92
15	780056,06	228268,47
16	780062,76	228255,77
17	780068,87	228258,96
18	780067,25	228262,06
19	780074,96	228266,34
20	780077,68	228269,42
21	780091,66	228280,93
22	780092,08	228280,29
1	780103,23	228287,84

III. Режим использования территории объекта культурного наследия

На территории объекта культурного наследия разрешается:

проведение работы по выявлению и изучению объектов археологического наследия, располагающихся на территории объекта культурного наследия, в порядке, предусмотренном действующим законодательством об объектах культурного наследия;

ведение хозяйственной деятельности, не противоречащей требованиям обеспечения сохранности объекта культурного наследия и позволяющей обеспечить функционирование объекта культурного наследия в современных условиях;

проведение работы по озеленению и благоустройству территории, в том числе с применением методов реставрации;

обеспечение мер пожарной безопасности объекта культурного наследия;

ремонт, капитальный ремонт подземных инженерных коммуникаций с последующей рекультивацией нарушенных участков;

ремонт, капитальный ремонт дорог, проездов, не нарушающие целостность объекта культурного наследия и не создающие угрозы его повреждения, разрушения или уничтожения, пожара;

ведение мониторинга за состоянием объекта культурного наследия и его территории.

На территории объекта культурного наследия запрещается:

строительство объектов капитального строительства и увеличение объемно-пространственных характеристик, существующих на территории объекта культурного наследия объектов капитального строительства;

проведение земляных, строительных, мелиоративных и иных работ, за исключением работ по сохранению объекта культурного наследия или его отдельных элементов, сохранению историко-градостроительной или природной среды объекта культурного наследия;

хозяйственная деятельность, ведущая к разрушению, искажению внешнего облика объекта культурного наследия, нарушающая целостность объекта культурного наследия и создающая угрозу его повреждения, разрушения или уничтожения;

снос, разрушение объекта культурного наследия в целом или отдельных его частей;

самовольная вырубка растительности, уничтожение травяного покрова;

установка на фасадах, крышах объектов культурного наследия средств технического обеспечения, в том числе кондиционеров, телеантенн, тарелок спутниковой связи;

прокладка наземных и надземных инженерных коммуникаций, кроме временных, необходимых для проведения реставрационных работ;

устройство автостоянок;

создание разрушающих вибрационных нагрузок динамическим воздействием на грунты в зоне их взаимодействия с объектом культурного наследия;

складирование бытовых отходов.

Приложение № 4
к приказу инспекции Тульской области
по государственной охране объектов
культурного наследия
от 26.12.2025 № 181

**Графическое описание местоположения границ территории
объекта культурного наследия регионального значения «Городское
училище», 1824 г., расположенного по адресу: Российская Федерация,
Тульская область, городской округ город Алексин, г. Алексин, ул.
Тульская, д. 15**

