

ИНСПЕКЦИЯ ТУЛЬСКОЙ ОБЛАСТИ ПО ГОСУДАРСТВЕННОЙ ОХРАНЕ ОБЪЕКТОВ КУЛЬТУРНОГО НАСЛЕДИЯ

П Р И К А З

04.12.2025

№ 131

О включении выявленного объекта культурного наследия «Курган Бессмертия Братская могила с 06.05.2002 г.», расположенного по адресу: Тульская область, Белёвский район, г. Белёв, юго-восточная окраина, в единый государственный реестр объектов культурного наследия (памятников истории и культуры) народов Российской Федерации в качестве объекта культурного наследия регионального значения, утверждении его предмета охраны и границ территории

В соответствии с пунктом 5 статьи 3.1, статьей 18 Федерального закона от 25.06.2002 № 73-ФЗ «Об объектах культурного наследия (памятниках истории и культуры) народов Российской Федерации», подпунктом 9-3 пункта 2 статьи 4 Закона Тульской области от 28.02.2007 № 795-ЗТО «Об объектах культурного наследия (памятниках истории и культуры) народов Российской Федерации в Тульской области», на основании Положения об инспекции Тульской области по государственной охране объектов культурного наследия, утвержденного постановлением правительства Тульской области от 20.05.2015 № 234, акта государственной историко-культурной экспертизы от 05.11.2025, **п р и к а з ы в а ю:**

1. Включить выявленный объект культурного наследия «Курган Бессмертия Братская могила с 06.05.2002 г.», расположенный по адресу: Тульская область, Белёвский район, г. Белёв, юго-восточная окраина, в единый государственный реестр объектов культурного наследия (памятников истории и культуры) народов Российской Федерации в качестве объекта культурного наследия регионального значения с указанием:

сведения о наименовании объекта: Курган Бессмертия;

сведения о времени возникновения или дате создания объекта, датах основных изменений (перестроек) данного объекта и (или) датах связанных с ним исторических событий: 1941-1943 гг., 21.10.1967, 06.05.2002;

сведения о местонахождении объекта: Тульская область, Белёвский район, МО Правобережное, 3 км восточнее г. Белева;

сведения о категории историко-культурного значения объекта: объект культурного наследия регионального значения;

сведения о виде объекта: памятник.

2. Утвердить предмет охраны объекта культурного наследия регионального значения «Курган Бессмертия», 1941-1943 гг., 21.10.1967,

06.05.2002, расположенного по адресу: Тульская область, Белёвский район, МО Правобережное, 3 км восточнее г. Белева (приложение № 1), и его схематическое изображение (приложение № 2).

3. Утвердить границы территории объекта культурного наследия регионального значения «Курган Бессмертия», 1941-1943 гг., 21.10.1967, 06.05.2002, расположенного по адресу: Тульская область, Белёвский район, МО Правобережное, 3 км восточнее г. Белева (приложение № 3) и графическое описание местоположения границ его территории (приложение № 4).

4. Приказ вступает в силу со дня официального опубликования.

**Начальник инспекции
Тульской области по
государственной охране
объектов культурного
наследия**



Е.Е. Шичанина

Приложение № 1
к приказу инспекции Тульской области
по государственной охране объектов
культурного наследия
от 04.12.2025 № 131

**Предмет охраны объекта культурного наследия регионального значения
«Курган Бессмертия», 1941-1943 гг., 21.10.1967, 06.05.2002,
расположенного по адресу: Тульская область, Белёвский район, МО
Правобережное, 3 км восточнее г. Белева**

Предметом охраны объекта культурного наследия регионального значения «Курган Бессмертия», 1941-1943 гг., 21.10.1967, 06.05.2002, расположенного по адресу: Тульская область, Белёвский район, МО Правобережное, 3 км восточнее г. Белева, являются:

Местоположение и градостроительные характеристики

Локальный элемент, расположенный в 3 км восточнее г. Белева, близ посёлка Сестрики вдоль автомобильной дороги регионального значения «Тула – Белёв» 70К-041 по оси запад-восток; останки неизвестного воина, захороненные под курганом со всеми находящимися в погребении мемориальными предметами; земля, привезённая со всех Братских могил, находящихся в Белёвском районе; земля, привезённая с Мамаева Кургана в Волгограде, Сапун-горы в Севастополе, Пискарёвского кладбища в Санкт-Петербурге, Брестской крепости и Малахова Кургана (пункт 1 приложения 2).

Доминанта мемориала - рукотворный насыпной земляной холм с газонным покрытием, диаметром 45 м и высотой 8 м, расположенный в восточной стороне, наверху – обелиск; центральные аллея и газон, ведущие к главному западному входу с криволинейной в плане стелой в юго-западной стороне участка; северная аллея, ведущая к дороге (пункт 2 приложения 2).

Местоположение подпорной стенки с ритмично расположенными пьедесталами, облицованные сверху плитами с врезными названиями поселений с братскими могилами, откуда была привезена земля (пункт 3 приложения 2).

Местоположение западного мемориального фасада (пункт 4 приложения 2).

Местоположение северного мемориального фасада, встроенного в подпорную стенку (пункт 5 приложения 2).

Местоположение квадратного в плане облицованного стилобата Вечного огня (пункт 6 приложения 2).

Местоположение 76-мм дивизионной пушки на основании (пункт 7 приложения 2).

Местоположение входной стелы, облицованной по верхней грани и лицевому фасаду (пункт 8 приложения 2).

Местоположение скульптурного памятника на подиуме – одиночной фигуры воина в шинели и плащ-палатке с ППШ в правой руке и каской в левой (пункт 9 приложения 2).

Композиция и архитектурно-художественное оформление фасадов

Западный мемориальный фасад (пункт 10 приложения 2): ступенчатая пятиконечная звезда на пентаэдре с основанием; объёмные лучи звезды, образующие пентаэдр; в центре венка из лавровой и дубовой ветвей золотыми буквами врезан текст:

«БЕССМЕРТЕН / ТВОЙ ПОДВИГ, / ВЕЧНАЯ СЛАВА ТЕБЕ, / СОВЕТСКИЙ / СОЛДАТ!»;

плиты со врезанными текстами лицевых фасадов боковых тумб:

текст слева: «НЕПРИСТУПНОЙ ГРАНИТНОЙ СТЕНОЙ / ВЫ ЗА РОДИНУ НАШУ СТОЯЛИ! / ВЫ НЕ УМЕРЛИ, НЕТ! / ВЫ КАК СОВЕСТЬ НЕ СПИТЕ / ВАШИ ЛИЦА ВСТАЮТ / ПРИЗЫВАЯ К БОРЬБЕ»;

текст справа: «В КУРГАН ПЕРЕЗАХОРОНЕНЫ ОСТАНКИ / НЕИЗВЕСТНОГО СОЛДАТА. / ЗДЕСЬ ЗАСЫПАНА СВЯЩЕННАЯ ЗЕМЛЯ С ПИСКАРЕВСКОГО КЛАДБИЩА, / МАМАЕВА КУРГАНА, САПУН-ГОРЫ, / МАЛАХОВА КУРГАНА, / ОТ БРЕСТСКОЙ КРЕПОСТИ, / СО ВСЕХ БРАТСКИХ МОГИЛ, / РАСПОЛОЖЕННЫХ / НА ТЕРРИТОРИИ РАЙОНА.».

Северный мемориальный фасад (пункт 11 приложения 2): муляж Ордена Великой Отечественной войны, две боковые плиты с врезными текстами:

текст слева: «КУРГАН БЕССМЕРТИЯ / НАСЫПАН ТРУДЯЩИМИСЯ БЕЛЁВСКОГО РАЙОНА / В 1967 году / В ПАМЯТЬ О ПАВШИХ В БОЯХ ЗА РОДИНУ / В 1941-1945 годах / РЕКОНСТРУКЦИЯ И РЕМОНТ / ПАМЯТНИКА ОСУЩЕСТВЛЕНЫ / В 2016-2017 годах / 50-летию ЕГО ОСНОВАНИЯ»;

текст справа: «СВЯЩЕННУЮ ЗЕМЛЮ / К МЕСТУ ЗАКЛАДКИ КУРГАНА / ПРИНЕСЛИ МАТЕРИ, / ЧЬИ СЫНОВЬЯ НЕ ВЕРНУЛИСЬ С ВОЙНЫ, / ВЕТЕРАНЫ ВОЙНЫ, РЕВОЛЮЦИИ И КОМСОМОЛА, / ГЕРОИ СОВЕТСКОГО СОЮЗА, / КАВАЛЕРЫ ОРДЕНОВ СЛАВЫ, / РУКОВОДИТЕЛИ И УЧАСТНИКИ / ПАРТИЗАНСКОГО ДВИЖЕНИЯ И ПОДПОЛЬЯ, / ВОИНЫ СОВЕТСКОЙ АРМИИ, / КОМСОМОЛЬЦЫ, ПИОНЕРЫ, ОКТЯБРЯТА.».

Объёмный дубовый венок, перевитый лентами; решётка в виде звезды, вписанной в круг над горелкой вечного огня (пункт 12 приложения 2).

76-мм дивизионная пушка ЗИС-3 образца 1943 года изготовления; три информационные плиты на лицевом фасаде с золотыми врезными буквами (пункт 13 приложения 2):

текст слева: «ЗА ВРЕМЯ ОККУПАЦИИ РАЙОНА / НЕМЕЦКИМИ ВОЙСКАМИ / БЫЛО РАЗГРАБЛЕНО И / СОЖЖЕНО / 79 НАСЕЛЕННЫХ ПУНКТОВ. / В ГОРОДЕ УНИЧТОЖЕНО / 1160 ДОМОВ, / РАЗРУШЕНЫ ВОКЗАЛ, / ЭЛЕКТРОСТАНЦИЯ, / ДЕПО, СУШИЛЬНЫЙ И / ВИННЫЙ ЗАВОДЫ, / ШКОЛЫ, УЧРЕЖДЕНИЯ / КУЛЬТУРЫ.»;

текст в центре: ПАМЯТНИК / «КУРГАН БЕССМЕРТИЯ» / СООРУЖЕН ЖИТЕЛЯМИ / БЕЛЁВСКОГО РАЙОНА / В 1967 году / В ПАМЯТЬ О

ВОИНАХ, / ПОГИБШИХ В БОЯХ / С НЕМЕЦКО-ФАШИСТСКИМИ / ЗАХВАТЧИКАМИ / ЗА ОСВОБОЖДЕНИЕ РАЙОНА / В 1941-1943 г.г.»;

текст справа: «В ДЕРЕВНЕ БЕРЕГОВАЯ / БЕЛЁВСКОГО РАЙОНА / ТУЛЬСКОЙ ОБЛАСТИ / ПОСТЕ ОТСТУПЛЕНИЯ / ГИТЛЕРОВСКИХ ЗАХВАТЧИКОВ / ОБНАРУЖЕНО 11 ТРУПОВ / РАССТРЕЛЯННЫХ / НЕМЦАМИ ЖИТЕЛЕЙ ДЕРЕВНИ. / МНОГО КРЕСТЬЯН / РАНЕНО ОСКОЛКАМИ ГРАНАТ, / КОТОРЫЕ НЕМЦЫ БРОСАЛИ / В ПОДВАЛЫ, / ГДЕ ПРЯТАЛИСЬ ЖИТЕЛИ. / В ЭТОЙ ДЕРЕВНЕ / ОККУПАНТЫ ЗАЖИВО СОЖГЛИ / 30 РАНЕНЫХ КРАСНОАРМЕЙЦЕВ. / /сообщение «Совинформбюро»/».

Северо-западная часть фасада входной стелы красного гранита с врезными золотыми цифрами большого размера «1941•1945», декорированный по бокам врезным орнаментом в виде вертикальной дубовой ветви; пять темно-серых гранитных плит северной части фасада с врезным текстом, разделённых узкими вставками из красного гранита с орнаментом (пункт 14 приложения 2):

текст (справа – налево):

«В СТРОИТЕЛЬСТВЕ / ОБОРОНИТЕЛЬНЫХ / РУБЕЖЕЙ ПРИНЯЛО / УЧАСТИЕ СВЫШЕ / 15 ТЫСЯЧ БЕЛЁВЦЕВ / / ОКОЛО 10 ТЫСЯЧ / БЕЛЁВЦЕВ УШЛИ В / ДЕЙСТВУЮЩУЮ АРМИЮ / НА СМЕРТНЫЙ БОЙ / С ВРАГОМ // ОКОЛО 5 ТЫСЯЧ / ИЗ НИХ ПОГИБЛО.»;

«В БОЯХ / ЗА ОСВОБОЖДЕНИЕ / ГОРОДА И РАЙОНА / СОВЕТСКИЕ ВОИНЫ / / ПРОЯВИЛИ МАССОВЫЙ / / ГЕРОИЗМ И / / САМОПОЖЕРТВОВАНИЕ. / НА СЕВЕРЕ РАЙОНА / С ИСКЛЮЧИТЕЛЬНЫМ / ГЕРОИЗМОМ ДЕЙСТВОВАЛ / ПАРТИЗАНСКИЙ ОТРЯД / "ПЕРЕДОВОЙ" / ТЕТЕРИЧЕВА Д.В., / НА ВОСТОКЕ – ОТРЯД / ЕСИПОВА Н.Г. // В БРАТСКИХ / ЗАХОРОНЕНИЯХ / КУРГАНА НАШЛИ СВОЙ / ПОКОЙ БОЙЦЫ И / КОМАНДИРЫ, УШЕДШИЕ / В БЕССМЕРТИЕ / ЗА ОСВОБОЖДЕНИЕ / БЕЛЁВСКОЙ ЗЕМЛИ ОТ / ФАШИСТСКИХ ЗАХВАТЧИКОВ.»;


«УСПЕХ В БОЯХ / ЗА ОСВОБОЖДЕНИЕ / БЕЛЁВА ПРЕДОПРЕДЕЛИЛ / СМЕЛЫЙ МАНЕВР / 328 И 330 СТРЕЛКОВЫХ / ДИВИЗИЙ, КОТОРЫЕ ПОД / ПРИКРЫТИЕМ ТЕМНОТЫ / В НОЧЬ НА 29 ДЕКАБРЯ / НЕЗАМЕТНО ДЛЯ / ПРОТИВНИКА ВЫШЛИ / НА НОВОЕ НАПРАВЛЕНИЕ / В ГЛУБОКИЙ ОБХОД / БЕЛЁВА С СЕВЕРО-ЗАПАДА. / ПРИМЕР МУЖЕСТВА И / ГЕРОИЗМА / В УЛИЧНЫХ БОЯХ / ПОКАЗАЛ 1-Й БАТАЛЬОН / 1109 СТРЕЛКОВОГО ПОЛКА.»;

«В БОЯХ ЗА / ОСВОБОЖДЕНИЕ / БЕЛЁВА ДЕЙСТВОВАЛИ: / ВОЙСКА ЗАПАДНОГО ФРОНТА / В ПОЛНОМ СОСТАВЕ / 10-Я АРМИЯ ГЕНЕРАЛ- / ЛЕЙТЕНАНТА ГОЛИКОВА Ф.И. / ЧАСТЬ СИЛ 1-ГО / КАВАЛЕРИЙСКОГО / КОРПУСА ГЕНЕРАЛ-МАЙОРА / БЕЛОВА П.А. / ВОЙСКА ЮГО-ЗАПАДНОГО / ФРОНТА. ЧАСТЬ СИЛ 61-Й / АРМИИ ГЕНЕРАЛ- / ЛЕЙТЕНАНТА ПОПОВА М.М.»;





«В БОЯХ ЗА / СВОБОЖДЕНИЕ / РАЙОНА УЧАСТВОВАЛО / 52 СТРЕЛКОВЫХ, / 9 АРТЕЛЛЕРИЙСКИЙ, / КАВАЛЕРИЙСКИЙ И / АВИАЦИОННЫЙ ПОЛКИ / И ДРУГИЕ ЧАСТИ И / ПОДРАЗДЛЕНИЯ. / / ПЕРВЫМИ В БЕЛЁВ / ВОРВАЛИСЬ САПЁРЫ / 330 СТРЕЛКОВОЙ / ДИВИЗИИ.»

Приложение № 2
к приказу инспекции Тульской области
по государственной охране объектов
культурного наследия
от 04.12.2025 № 131

Схематическое изображение предмет охраны объекта культурного наследия регионального значения «Курган Бессмертия», 1941-1943 гг., 21.10.1967, 06.05.2002, расположенного по адресу: Тульская область, Белёвский район, МО Правобережное, 3 км восточнее г. Белева




| № п/п | Предмет охраны | Иллюстрации |
|--|--|--|
| <i>Местоположение и градостроительные характеристики</i> | | |
| 1. | <p>Локальный элемент, расположенный в 3 км восточнее г. Белева, близ посёлка Сестрики вдоль автомобильной дороги регионального значения «Тула – Белёв» 70К-041 по оси запад- восток;</p> <p>останки неизвестного воина, захороненные под курганом со всеми находящимися в погребении мемориальными предметами;</p> <p>земля, привезённая со всех Братских могил, находящихся в Белёвском районе;</p> <p>земля , привезённая с Мамаева Кургана в Волгограде, Сапун-горы в Севастополе, Пискарёвского кладбища в Санкт-Петербурге, Брестской крепости и Малахова Кургана</p> |  <p style="text-align: center;">Местоположение Кургана, Яндекс-карта, 2025 г.</p>  <p style="text-align: center;">План земельного участка с объектом культурного наследия кадастровый № 71:03:000000:1067</p> |

| | | | |
|-----------|--|--|--|
| <p>2.</p> | <p>Доминанта мемориала - рукотворный насыпной земляной холм с газонным покрытием, диаметром 45 м и высотой 8 м, расположенный в восточной стороне, на вершине – обелиск; центральные аллея и газон, ведущие к главному западному входу с криволинейной в плане стелой в юго-западной стороне участка; северная аллея, ведущая к дороге</p> |  | <p>Фрагмент Яндекс-карты 2025</p> |
| | |  | <p>Насыпной земляной холм с газонным покрытием</p> |
| | |  | <p>Бетонный обелиск</p> |
| <p>3.</p> | <p>Местоположение подпорной стенки с ритмично расположенными пьедесталами, облицованные сверху плитами с врезными названиями поселений с братскими могилами, откуда была привезена земля</p> |  | <p>Подпорная стенка с пьедесталами</p> |

| | | |
|----|---|--|
| 4. | Местоположение западного мемориального фасада |  |
| | | Западный мемориальный фасад |
| 5. | Местоположение северного мемориального фасада, встроенного в подпорную стенку |  |
| | | Северный мемориальный фасад |
| 6. | Местоположение квадратного в плане облицованного стилобата Вечного огня |  |
| | | Вечный огонь |
| 7. | Местоположение 76-мм дивизионной пушки на основании |  |
| | | 76-мм дивизионная пушка образца 1943 года |

| | | |
|--|---|--|
| 8. | Местоположение входной стелы, облицованной по верхней грани и лицевому фасаду |  <p data-bbox="1046 568 1278 607">Входная стела</p> |
| 9. | Местоположение скульптурного памятника на подиуме - одиночной фигуры воина в шинели и плащ-палатке с ППШ в правой руке и каской в левой |  <p data-bbox="962 1240 1361 1279">Скульптурный памятник</p> |
| <i>Композиция и архитектурно-художественное оформление фасадов</i> | | |
| 10. | <p>Западный мемориальный фасад: ступенчатая пятиконечная звезда на пентаэдре с основанием; объёмные лучи звезды, образующие пентаэдр; в центре венка из лавровой и дубовой ветвей золотыми буквами врезан текст: «БЕССМЕРТЕН / ТВОЙ ПОДВИГ, / ВЕЧНАЯ СЛАВА ТЕБЕ, / СОВЕТСКИЙ / СОЛДАТ!»;</p> <p>плиты со врезанными текстами лицевых фасадов боковых тумб:</p> |  <p data-bbox="906 1796 1417 1834">Западный мемориальный фасад</p> |

| | | |
|-----|---|---|
| | <p>текст слева: «НЕПРИСТУПНОЙ ГРАНИТНОЙ СТЕНОЙ / ВЫ ЗА РОДИНУ НАШУ СТОЯЛИ! / ВЫ НЕ УМЕРЛИ, НЕТ! / ВЫ КАК СОВЕСТЬ НЕ СПИТЕ / ВАШИ ЛИЦА ВСТАЮТ / ПРИЗЫВАЯ К БОРЬБЕ»;</p> <p>текст справа «В КУРГАН ПЕРЕЗАХОРОНЕНЫ ОСТАНКИ / НЕИЗВЕСТНОГО СОЛДАТА. / ЗДЕСЬ ЗАСЫПАНА СВЯЩЕННАЯ ЗЕМЛЯ С ПИСКАРЕВСКОГО КЛАДБИЩА, / МАМАЕВА КУРГАНА, САПУН-ГОРЫ, / МАЛАХОВА КУРГАНА, / ОТ БРЕСТСКОЙ КРЕПОСТИ, / СО ВСЕХ БРАТСКИХ МОГИЛ, / РАСПОЛОЖЕННЫХ / НА ТЕРРИТОРИИ РАЙОНА.»</p> |  <p>Левая боковая тумба</p>  <p>Правая боковая тумба</p> |
| 11. | <p>Северный мемориальный фасад: муляж Ордена Великой Отечественной войны, две боковые плиты с врезными текстами; текст слева: «КУРГАН БЕССМЕРТИЯ / НАСЫПАН ТРУДЯЩИМИСЯ БЕЛЁВСКОГО РАЙОНА / В 1967 году / В ПАМЯТЬ О ПАВШИХ В БОЯХ ЗА РОДИНУ / В 1941-1945 годах / РЕКОНСТРУКЦИЯ И РЕМОНТ / ПАМЯТНИКА ОСУЩЕСТВЛЕННЫ / В 2016- 2017 годах / 50-летию ЕГО ОСНОВАНИЯ»;</p> |  <p>Северный мемориальный фасад</p>  <p>Левая гранитная плита</p> |

| | |
|--|---|
| <p>текст справа: «СВЯЩЕННУЮ ЗЕМЛЮ / К МЕСТУ ЗАКЛАДКИ КУРГАНА / ПРИНЕСЛИ МАТЕРИ, / ЧЬИ СЫНОВЬЯ НЕ ВЕРНУЛИСЬ С ВОЙНЫ, / ВЕТЕРАНЫ ВОЙНЫ, РЕВОЛЮЦИИ И КОМСОМОЛА, / ГЕРОИ СОВЕТСКОГО СОЮЗА, / КАВАЛЕРЫ ОРДЕНОВ СЛАВЫ, / РУКОВОДИТЕЛИ И УЧАСТНИКИ / ПАРТИЗАНСКОГО ДВИЖЕНИЯ И ПОДПОЛЬЯ, / ВОИНЫ СОВЕТСКОЙ АРМИИ, / КОМСОМОЛЬЦЫ, ПИОНЕРЫ, ОКТЯБРЯТА.»</p> |  |
| <p>12. Объёмный дубовый венок, перевитый лентами;</p> <p>решётка в виде звезды, вписанной в круг над горелкой вечного огня</p> | <p>Правая гранитная плита</p>  <p>Дубовый венок из красного гранита</p>  <p>Решетка над горелкой</p> |

13. 76-мм дивизионная пушка ЗИС-3 образца 1943 года изготовления;
 три информационные плиты на лицевом фасаде с золотыми врезными буквами, текст слева: «ЗА ВРЕМЯ ОККУПАЦИИ РАЙОНА / НЕМЕЦКИМИ ВОЙСКАМИ / БЫЛО РАЗГРАБЛЕНО И / СОЖЖЕНО / 79 НАСЕЛЕННЫХ ПУНКТОВ. / В ГОРОДЕ УНИЧТОЖЕНО / 1160 ДОМОВ, / РАЗРУШЕНЫ ВОКЗАЛ, / ЭЛЕКТРОСТАНЦИЯ, / ДЕПО, СУШИЛЬНЫЙ И / ВИННЫЙ ЗАВОДЫ, / ШКОЛЫ, УЧРЕЖДЕНИЯ / КУЛЬТУРЫ.»,
 текст в центре: ПАМЯТНИК / «КУРГАН БЕССМЕРТИЯ» / СООРУЖЕН ЖИТЕЛЯМИ / 76-мм БЕЛЁВСКОГО РАЙОНА / В 1967 году / В ПАМЯТЬ О ВОИНАХ, / ПОГИБШИХ В БОЯХ / С НЕМЕЦКО-ФАШИСТСКИМИ / ЗАХВАТЧИКАМИ / ЗА ОСВОБОЖДЕНИЕ РАЙОНА / В 1941-1943 г.г.»,
 текст справа: «В ДЕРЕВНЕ БЕРЕГОВАЯ / БЕЛЁВСКОГО РАЙОНА / ТУЛЬСКОЙ ОБЛАСТИ / ПОСТЕ ОТСТУПЛЕНИЯ / ГИТЛЕРОВСКИХ ЗАХВАТЧИКОВ / ОБНАРУЖЕНО 11 ТРУПОВ / РАСТРЕЛЯННЫХ / НЕМЦАМИ ЖИТЕЛЕЙ ДЕРЕВНИ. / МНОГО КРЕСТЬЯН / РАНЕНО



76-мм дивизионная пушка ЗИС-3
 образца 1943 года



Три информационных плиты

| | | |
|------------|--|--|
| | <p>ОСКОЛКАМИ ГРАНАТ, / КОТОРЫЕ НЕМЦЫ БРОСАЛИ / В ПОДВАЛЫ, / ГДЕ ПРЯТАЛИСЬ ЖИТЕЛИ. / В ЭТОЙ ДЕРЕВНЕ / ОККУПАНТЫ ЗАЖИВО СОЖГЛИ / 30 РАНЕННЫХ КРАСНОАРМЕЙЦЕВ. // сообщение «Совинформбюро»/»</p> | |
| <p>14.</p> | <p>Северо-западная часть фасада входной стелы красного гранита с врезными золотыми цифрами большого размера «1941•1945», декорированный по бокам врезным орнаментом в виде вертикальной дубовой ветви; пять темно-серых гранитных плит северной части фасада с врезным текстом, разделённых узкими вставками из красного гранита с орнаментом;</p> <p>текст (справа – налево): «В СТРОИТЕЛЬСТВЕ / ОБОРОНИТЕЛЬНЫХ / РУБЕЖЕЙ ПРИНЯЛО / УЧАСТИЕ СВЫШЕ / 15 ТЫСЯЧ БЕЛЁВЦЕВ // ОКОЛО 10 ТЫСЯЧ / БЕЛЁВЦЕВ УШЛИ В / ДЕЙСТВУЮЩУЮ АРМИЮ / НА СМЕРТНЫЙ БОЙ / С ВРАГОМ // ОКОЛО 5 ТЫСЯЧ / ИЗ НИХ ПОГИБЛО.»;</p> |  <p>Северо-западная часть фасада</p>  |

«В БОЯХ / ЗА
ОСВОБОЖДЕНИЕ
/ ГОРОДА И РАЙОНА /
СОВЕТСКИЕ ВОИНЫ //
ПРОЯВИЛИ МАССОВЫЙ /
/ ГЕРОИЗМ И /
/ САМОПОЖЕРТВОВАНИЕ. /
НА СЕВЕРЕ РАЙОНА / С
ИСКЛЮЧИТЕЛЬНЫМ /
ГЕРОИЗМОМ
ДЕЙСТВОВАЛ /
ПАРТИЗАНСКИЙ ОТРЯД /
"ПЕРЕДОВОЙ" /
ТЕТЕРИЧЕВА Д.В., / НА
ВОСТОКЕ – ОТРЯД /
ЕСИПОВА Н.Г. // В
БРАТСКИХ /
ЗАХОРОНЕНИЯХ /
КУРГАНА НАШЛИ СВОЙ /
ПОКОЙ БОЙЦЫ И /
КОМАНДИРЫ, УШЕДШИЕ /
В БЕССМЕРТИЕ / ЗА
ОСВОБОЖДЕНИЕ /
БЕЛЁВСКОЙ ЗЕМЛИ ОТ /
ФАШИСТСКИХ
ЗАХВАТЧИКОВ.»;

«УСПЕХ В БОЯХ / ЗА
ОСВОБОЖДЕНИЕ / БЕЛЁВА
ПРЕДОПРЕДЕЛИЛ /
СМЕЛЫЙ МАНЕВР / 328 И
330 СТРЕЛКОВЫХ /
ДИВИЗИЙ, КОТОРЫЕ ПОД /
ПРИКРЫТИЕМ ТЕМНОТЫ /
В НОЧЬ НА 29 ДЕКАБРЯ /
НЕЗАМЕТНО ДЛЯ /
ПРОТИВНИКА ВЫШЛИ /
НА НОВОЕ НАПРАВЛЕНИЕ
/ В ГЛУБОКИЙ ОБХОД /
БЕЛЁВА С СЕВЕРО-
ЗАПАДА. / ПРИМЕР
МУЖЕСТВА И / ГЕРОИЗМА
/ В УЛИЧНЫХ БОЯХ /
ПОКАЗАЛ 1-Й БАТАЛЬОН /



1109 СТРЕЛКОВОГО
ПОЛКА.»;
«В БОЯХ ЗА /
ОСВОБОЖДЕНИЕ
/ БЕЛЁВА ДЕЙСТВОВАЛИ: /
ВОЙСКА ЗАПАДНОГО
ФРОНТА / В ПОЛНОМ
СОСТАВЕ / 10-Я
АРМИЯ ГЕНЕРАЛ- /
ЛЕЙТЕНАНТА ГОЛИКОВА
Ф.И. / ЧАСТЬ СИЛ 1-ГО /
КАВАЛЕРИЙСКОГО /
КОРПУСА ГЕНЕРАЛ-
МАЙОРА / БЕЛОВА П.А. /
ВОЙСКА ЮГО-
ЗАПАДНОГО / ФРОНТА.
ЧАСТЬ СИЛ 61-Й / АРМИИ
ГЕНЕРАЛ- / ЛЕЙТЕНАНТА
ПОПОВА М.М.»;

«В БОЯХ ЗА /
ОСВОБОЖДЕНИЕ /
РАЙОНА УЧАСТВОВАЛО /
52 СТРЕЛКОВЫХ, /
9 АРТЕЛЛЕРИЙСКИЙ, /
КАВАЛЕРИЙСКИЙ И /
АВИАЦИОННЫЙ ПОЛКИ /
И ДРУГИЕ ЧАСТИ И /
ПОДРАЗДЛЕНИЯ. //
ПЕРВЫМИ В БЕЛЁВ /
ВОРВАЛИСЬ САПЁРЫ / 330
СТРЕЛКОВОЙ / ДИВИЗИИ.»



Приложение № 3
к приказу инспекции Тульской области
по государственной охране объектов
культурного наследия
от 04.12.2025 № 131

Границы территории объекта культурного наследия регионального значения «Курган Бессмертия», 1941-1943 гг., 21.10.1967, 06.05.2002, расположенного по адресу: Тульская область, Белёвский район, МО Правобережное, 3 км восточнее г. Белева

I. Текстовое описание границ территории объекта культурного наследия от точки 1 до точки 2 в южном направлении 78.59 м,
от точки 2 до точки 3 в западном направлении 152.39 м,
от точки 3 до точки 4 в северном направлении 81.38 м
от точки 4 до точки 1 в восточном направлении 152.38 м.

II. Перечень координат характерных точек границ территории объекта культурного наследия

| № поворотной точки | Координаты точек в системе координат МСК | |
|--------------------|--|-----------|
| | X | Y |
| 1 | 701032.32 | 168407.15 |
| 2 | 700957.46 | 168431.07 |
| 3 | 700909.20 | 168286.52 |
| 4 | 700986.72 | 168261.75 |
| 1 | 701032.32 | 168407.15 |

III. Режим использования территории объекта культурного наследия:
На территории объекта культурного наследия разрешается:
проведение работ по сохранению объекта культурного наследия;
проведение работ по озеленению и благоустройству территории;
обеспечение доступа к объекту культурного наследия;
обеспечение мер пожарной и экологической безопасности;
захоронение выявленных в процессе поисковых работ останков погибших воинов с последующей рекультивацией нарушенных участков;
ремонт, капитальный ремонт сетей инженерно-технического обеспечения с последующей рекультивацией нарушенных участков, не нарушающие целостность объекта культурного наследия и не создающие угрозы его повреждения, разрушения или уничтожения.

На территории объекта культурного наследия запрещается:
строительство объектов капитального строительства;

проведение земляных, строительных, мелиоративных и иных работ, за исключением работ по сохранению объекта культурного наследия или его отдельных элементов, сохранению историко-градостроительной или природной среды объекта культурного наследия;

устройство новых сетей инженерно-технического обеспечения (водоснабжение, канализация, отопление, газоснабжение, водоотведение, электроснабжение, связь) наземным, надземным и подземным способами;

движение транспортных средств; устройство автостоянок;

создание разрушающих вибрационных нагрузок динамическим воздействием на грунты;

складирование бытовых отходов.

Приложение № 4
к приказу инспекции Тульской области
по государственной охране объектов
культурного наследия
от 04.12.2025 № 131

**Графическое описание местоположения границ территории
объекта культурного наследия регионального значения «Курган
Бессмертия», 1941-1943 гг., 21.10.1967, 06.05.2002, расположенного
по адресу: Тульская область, Белёвский район, МО Правобережное, 3 км
восточнее г. Белева**

Карта (схема) границ территории объекта культурного наследия регионального значения
«Курган Бессмертия», 1941–1943 гг., 21.10.1967, 06.05.2002.
Тульская область, Белёвский район, МО Правобережное, 3 км восточнее г. Белева



Условное обозначение



Объект культурного наследия регионального значения «Курган Бессмертия», 1941–1943 гг.,
21.10.1967, 06.05.2002.

Тульская область, Белёвский район, МО Правобережное, 3 км восточнее г. Белева



Граница территории объекта культурного наследия



Обозначение (номер) характерной точки границы территории