

**ИНСПЕКЦИЯ ТУЛЬСКОЙ ОБЛАСТИ ПО ГОСУДАРСТВЕННОЙ  
ОХРАНЕ ОБЪЕКТОВ КУЛЬТУРНОГО НАСЛЕДИЯ**

**П Р И К А З**

**28.11.2025**

**№ 125**

**О внесении изменений в приказ инспекции Тульской области  
по государственной охране объектов культурного наследия  
от 24.04.2017 № 75**

В соответствии с Федеральным законом от 25 июня 2002 года № 73-ФЗ «Об объектах культурного наследия (памятниках истории и культуры) народов Российской Федерации», приказом Министерства культуры Российской Федерации от 4 июня 2015 года № 1745 «Об утверждении требований к составлению проектов границ территорий объектов культурного наследия», проектом изменения границ территории объекта культурного наследия регионального значения «Жилой дом купца Яковлева (богадельня)», XVIII в., расположенного по адресу: Тульская область, г. Тула, Зареченский район, ул. Октябрьская, д. 13 лит. А, А1, а, разработанным обществом с ограниченной ответственностью «ПРО БИМ», на основании Положения об инспекции Тульской области по государственной охране объектов культурного наследия, утвержденного постановлением правительства Тульской области от 20 мая 2015 года № 234, п р и к а з ы в а ю :

1. Утвердить изменения, которые вносятся в приказ инспекции Тульской области по государственной охране объектов культурного наследия от 24.04.2017 № 75 «Об утверждении границ территорий объектов культурного наследия в границах Зареченского территориального округа города Тулы» (приложение).

2. Приказ вступает в силу со дня официального опубликования.

**Начальник инспекции  
Тульской области по  
государственной охране  
объектов культурного  
наследия**



**Е.Е. Шичанина**

**Изменения, которые вносятся в приказ инспекции Тульской области по государственной охране объектов культурного наследия от 24.04.2017 № 75 «Об утверждении границ территорий объектов культурного наследия в границах Зареченского территориального округа города Тулы»**

1. Подпункт 24 Приложения № 1 изложить в новой редакции:

«24) Описание границ территории объекта культурного наследия регионального значения «Жилой дом купца Яковлева (богадельня)», XVIII в., расположенного по адресу: Тульская область, г. Тула, Зареченский район, ул. Октябрьская, д. 13 лит. А, А1, а:

Текстовое описание границ территории объекта культурного наследия:

От точки 1 до точки 2 в юго-восточном направлении 0.4 м, от точки 2 до точки 3 в юго-восточном направлении 26.0 м, от точки 3 до точки 4 в юго-восточном направлении 5.7 м, от точки 4 до точки 5 в юго-восточном направлении 4.4 м, от точки 5 до точки 6 в юго-западном направлении 29.5 м, от точки 6 до точки 7 в северо-западном направлении 3.9 м, от точки 7 до точки 8 в юго-западном направлении 1.4 м, от точки 8 до точки 9 в северо-западном направлении 31.6 м, от точки 9 до точки 10 в северо-восточном направлении 28.1 м, от точки 10 до точки 1 в северо-восточном направлении 1.9 м.

Перечень координат поворотных (характерных) точек границ территории объекта культурного наследия

№ поворотной точки	Координаты точек в системе координат МСК	
	X	Y
1	745634,52	262686,44
2	745634,43	262686,78
3	745627,27	262711,78
4	745625,84	262717,27
5	745624,73	262721,55
6	745596,52	262712,87
7	745597,84	262709,22
8	745596,54	262708,76
9	745605,57	262678,47
10	745632,64	262685,93
1	745634,52	262686,44

Площадь: 1084,14 м<sup>2</sup>.

Периметр: 132,87 м.

Режим использования территории объекта культурного наследия регионального значения «Жилой дом купца Яковлева (богадельня)», XVIII в., расположенного по адресу: Тульская область, г. Тула, Зареченский район, ул. Октябрьская, д. 13 лит. А, А1, а

На территории объекта культурного наследия разрешается:

- ведение хозяйственной деятельности, направленной на обеспечение сохранности объекта культурного наследия и позволяющий обеспечить его функционирование в современных условиях;
- проведение работ по благоустройству и озеленению территории объекта культурного наследия;
- сохранение историко-градостроительной и природной среды объекта культурного наследия;
- проведение мероприятий по обеспечению гидрогеологических и экологических мер безопасности объекта культурного наследия.

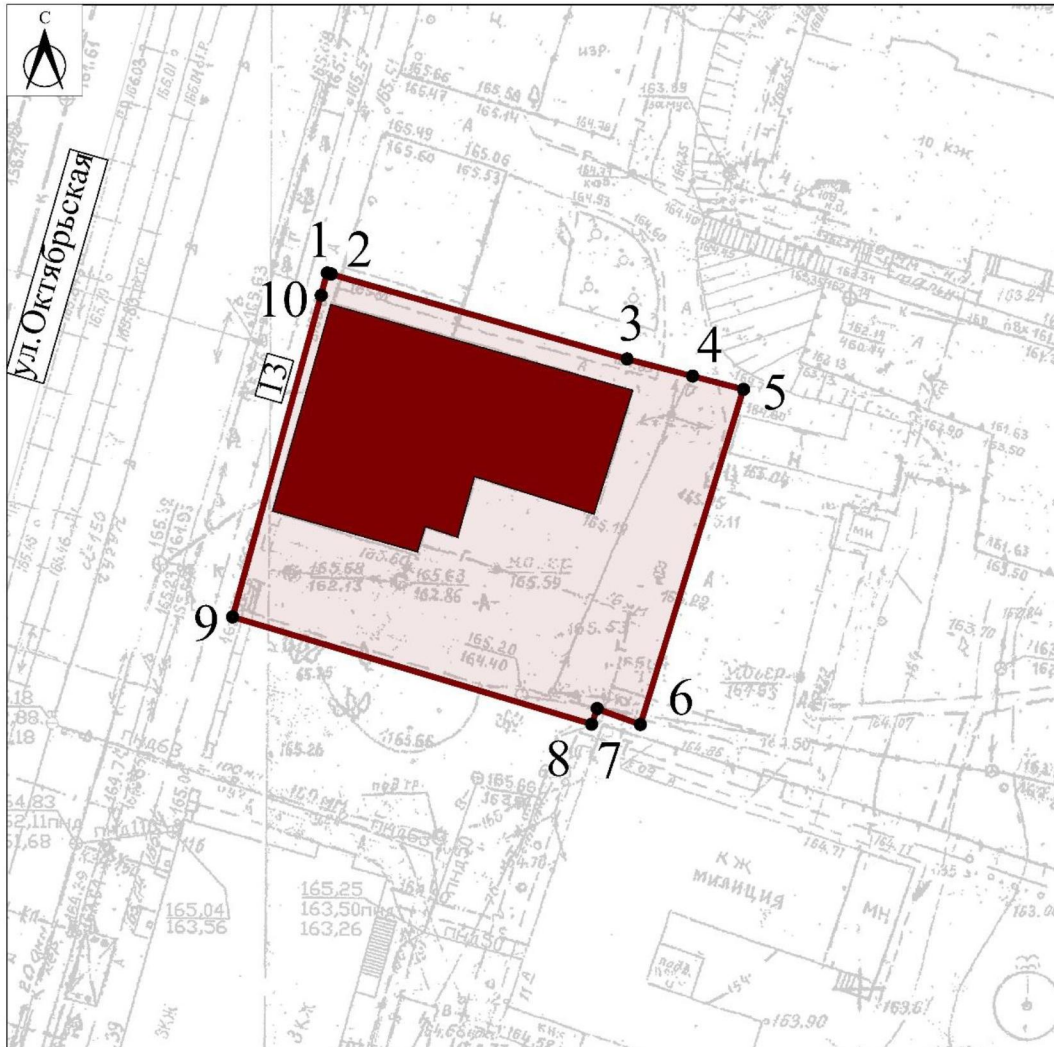
На территории объекта культурного наследия запрещается:

- строительство объектов капитального строительства;
- проведение земляных, строительных, мелиоративных и иных работ за исключением работ по сохранению объекта культурного наследия;
- прокладка инженерных коммуникаций наземным и надземным способами;
- устройство железобетонных ограждений и ограждений из металлических листов;
- размещение временных построек и объектов (киосков, папильонов, навесов).»




2. Карту (схему) границ территории объекта культурного наследия регионального значения «Жилой дом купца Яковлева (богадельня)», XVIII в., расположенного по адресу: Тульская область, г. Тула, Зареченский район, ул. Октябрьская, д. 13 лит. А, А1, а, Приложения № 2 изложить в новой редакции:

«

**Граница территории объекта культурного наследия регионального значения «Жилой дом купца Яковлева (богадельня)», XVIII в. (Тульская область, г. Тула, Зареченский район, ул. Октябрьская, д. 13 лит. А, А1, а)**



**Условные обозначения:**

- 
Объект культурного наследия регионального значения «Жилой дом купца Яковлева (богадельня)», XVIII в. (Тульская область, г. Тула, Зареченский район, ул. Октябрьская, д. 13 лит. А, А1, а)
- 
Граница территории объекта культурного наследия регионального значения «Жилой дом купца Яковлева (богадельня)», XVIII в. (Тульская область, г. Тула, Зареченский район, ул. Октябрьская, д. 13 лит. А, А1, а)
- 
Характерная (поворотная) точка границы территории объекта культурного наследия регионального значения «Жилой дом купца Яковлева (богадельня)», XVIII в. (Тульская область, г. Тула, Зареченский район, ул. Октябрьская, д. 13 лит. А, А1, а)

»