

**ИНСПЕКЦИЯ ТУЛЬСКОЙ ОБЛАСТИ ПО ГОСУДАРСТВЕННОЙ
ОХРАНЕ ОБЪЕКТОВ КУЛЬТУРНОГО НАСЛЕДИЯ**

П Р И К А З

25.11.2025

№ 123

О включении выявленного объекта культурного наследия «Родовое имение семьи Толстых «Никольское Вяземское», расположенного по адресу: Тульская область, Чернский район, с. Никольское-Вяземское, ул. В.С. Усова, земельный участок 15, в единый государственный реестр объектов культурного наследия (памятников истории и культуры) народов Российской Федерации в качестве объекта культурного наследия регионального значения, утверждении его предмета охраны и границ территории

В соответствии с пунктом 5 статьи 3.1, статьей 18 Федерального закона от 25.06.2002 № 73-ФЗ «Об объектах культурного наследия (памятниках истории и культуры) народов Российской Федерации», подпунктом 9-3 пункта 2 статьи 4 Закона Тульской области от 28.02.2007 № 795-ЗТО «Об объектах культурного наследия (памятниках истории и культуры) народов Российской Федерации в Тульской области», на основании Положения об инспекции Тульской области по государственной охране объектов культурного наследия, утвержденного постановлением правительства Тульской области от 20.05.2015 № 234, акта государственной историко-культурной экспертизы от 27.05.2025, п р и к а з ы в а ю:

1. Включить выявленный объект культурного наследия «Родовое имение семьи Толстых «Никольское Вяземское», расположенный по адресу: Тульская область, Чернский район, с. Никольское-Вяземское, ул. В.С. Усова, земельный участок 15, в единый государственный реестр объектов культурного наследия (памятников истории и культуры) народов Российской Федерации в качестве объекта культурного наследия регионального значения с указанием:

сведения о наименовании объекта: Родовое имение семьи Толстых Никольское-Вяземское;

сведения о времени возникновения или дате создания объекта, датах основных изменений (перестроек) данного объекта и (или) датах связанных с ним исторических событий: 1791.,1980е-2000г.г.;

сведения о местонахождении объекта: Тульская область, Чернский муниципальный район, сельское поселение Тургеневское, с. Никольское-Вяземское, ул. В.С. Усова земельный участок 15;

сведения о категории историко-культурного значения объекта: объект

культурного наследия регионального значения;

сведения о виде объекта: достопримечательное место.

2. Утвердить предмет охраны объекта культурного наследия регионального значения «Родовое имение семьи Толстых Никольское Вяземское», 1791.,1980е-2000г.г., расположенного по адресу: Тульская область, Чернский муниципальный район, сельское поселение Тургеневское, с. Никольское-Вяземское, ул. В.С. Усова земельный участок 15 (приложение № 1).

3. Утвердить границы территории объекта культурного наследия регионального значения «Родовое имение семьи Толстых Никольское Вяземское», 1791.,1980е-2000г.г., расположенного по адресу: Тульская область, Чернский муниципальный район, сельское поселение Тургеневское, с. Никольское-Вяземское, ул. В.С. Усова земельный участок 15 (приложение № 2) и графическое описание местоположения границ его территории (приложение № 3).

4. Приказ вступает в силу со дня официального опубликования.

**Начальник инспекции
Тульской области по
государственной охране
объектов культурного
наследия**



Е.Е. Шичанина

Приложение № 1
к приказу инспекции Тульской области
по государственной охране объектов
культурного наследия
от 25.11.2025 № 123

**Предмет охраны объекта культурного наследия регионального значения
«Родовое имение семьи Толстых Никольское Вяземское», 1791.,1980е-
2000г.г., расположенного по адресу: Тульская область, Чернский
муниципальный район, сельское поселение Тургеневское,
с. Никольское–Вяземское, ул. В.С. Усова земельный участок 15**

Предметом охраны объекта культурного наследия регионального значения «Родовое имение семьи Толстых Никольское Вяземское», 1791.,1980е-2000г.г., расположенного по адресу: Тульская область, Чернский муниципальный район, сельское поселение Тургеневское, с. Никольское–Вяземское, ул. В.С. Усова земельный участок 15, является:

Роль архитектурной доминанты исторического ландшафта села. Местоположение в юго-восточной части с. Никольское-Вяземское в границах земельного участка с кадастровым № 71:21:0550506:18 заключенного между сложившейся селитебной территорией села и руслом реки Чернь.

Сохранившаяся планировочная структура дорожно-тропиночной сети.

Дуб возрастом 125 лет расположенный в овраге на западной границе объекта.

Объект культурного наследия регионального значения «Церковь Успения Пресвятой Богородицы», 1836, 1869-1884 г.

Объект культурного наследия регионального значения «Братская могила с захоронением воинов, погибших при освобождении Чернского района от немецко-фашистских захватчиков в 1941-1945 г.г.»

Местоположение воссозданных усадебных построек на конец XIX в.

Местоположение восстановленной купальни на берегу р. Чернь.

Приложение № 2
к приказу инспекции Тульской области
по государственной охране объектов
культурного наследия
от 25.11.2025 № 123

Границы территории объекта культурного наследия регионального значения «Родовое имение семьи Толстых Никольское Вяземское», 1791.,1980е-2000г.г., расположенного по адресу: Тульская область, Чернский муниципальный район, сельское поселение Тургеневское, с. Никольское–Вяземское, ул. В.С. Усова земельный участок 15

I. Текстовое описание границ территории объекта культурного наследия

от точки 1 на юго-восток до точки 2 протяжённостью 52,58 м;
от точки 2 на юго-восток до точки 3 протяжённостью 70,55 м;
от точки 3 на юго-восток до точки 4 протяжённостью 35,62 м;
от точки 4 на северо-восток до точки 5 протяжённостью 27,44 м;
от точки 5 на северо-восток до точки 6 протяжённостью 5,43 м;
от точки 6 на северо-восток до точки 7 протяжённостью 57,73 м;
от точки 7 на север до точки 8 протяжённостью 39,92 м;
от точки 8 на восток до точки 9 протяжённостью 39,19 м;
от точки 9 на юг до точки 10 протяжённостью 26,82 м;
от точки 10 на юго-восток до точки 11 протяжённостью 3,71 м;
от точки 11 на юго-восток до точки 12 протяжённостью 16,67 м;
от точки 12 на юго-восток до точки 13 протяжённостью 10,66 м;
от точки 13 на юго-восток до точки 14 протяжённостью 9,33 м;
от точки 14 на юго-восток до точки 15 протяжённостью 11,26 м;
от точки 15 на юго-восток до точки 16 протяжённостью 9,95 м;
от точки 16 на юго-восток до точки 17 протяжённостью 4,75 м;
от точки 17 на юго-восток до точки 18 протяжённостью 4,85 м;
от точки 18 на юго-восток до точки 19 протяжённостью 5,71 м;
от точки 19 на юго-восток до точки 20 протяжённостью 7,80 м;
от точки 20 на юго-восток до точки 21 протяжённостью 4,65 м;
от точки 21 на юг до точки 22 протяжённостью 26,02 м;
от точки 22 на юг до точки 23 протяжённостью 10,15 м;
от точки 23 на юго-восток до точки 24 протяжённостью 8,07 м;
от точки 24 на юго-восток до точки 25 протяжённостью 8,67 м;
от точки 25 на юго-восток до точки 26 протяжённостью 5,53 м;
от точки 26 на юго-восток до точки 27 протяжённостью 14,16 м;
от точки 27 на юго-восток до точки 28 протяжённостью 6,67 м;
от точки 28 на юго-восток до точки 29 протяжённостью 7,04 м;
от точки 29 на юго-восток до точки 30 протяжённостью 7,26 м;
от точки 30 на юго-восток до точки 31 протяжённостью 7,13 м;
от точки 31 на юго-восток до точки 32 протяжённостью 8,36 м;

от точки 32 на юго-восток до точки 33 протяжённостью 4,73 м;
от точки 33 на юго-восток до точки 34 протяжённостью 8,48 м;
от точки 34 на юго-восток до точки 35 протяжённостью 5,78 м;
от точки 35 на юго-восток до точки 36 протяжённостью 12,67 м;
от точки 36 на юго-восток до точки 37 протяжённостью 8,07 м;
от точки 37 на юго-восток до точки 38 протяжённостью 2,88 м;
от точки 38 на юго-восток до точки 39 протяжённостью 12,85 м;
от точки 39 на юго-восток до точки 40 протяжённостью 8,61 м;
от точки 40 на юго-восток до точки 41 протяжённостью 17,61 м;
от точки 41 на юго-восток до точки 42 протяжённостью 6,54 м;
от точки 42 на юго-восток до точки 43 протяжённостью 8,04 м;
от точки 43 на юго-восток до точки 44 протяжённостью 3,68 м;
от точки 44 на юго-восток до точки 45 протяжённостью 4,67 м;
от точки 45 на юго-восток до точки 46 протяжённостью 11,51 м;
от точки 46 на юго-восток до точки 47 протяжённостью 7,11 м;
от точки 47 на юго-восток до точки 48 протяжённостью 12,91 м;
от точки 48 на юго-восток до точки 49 протяжённостью 10,19 м;
от точки 49 на юго-восток до точки 50 протяжённостью 11,66 м;
от точки 50 на юго-восток до точки 51 протяжённостью 14,95 м;
от точки 51 на юго-восток до точки 52 протяжённостью 4,98 м;
от точки 52 на юго-восток до точки 53 протяжённостью 12,42 м;
от точки 52 на юго-восток до точки 53 протяжённостью 12,42 м;
от точки 53 на юго-восток до точки 54 протяжённостью 12,42 м;
от точки 54 на юго-восток до точки 55 протяжённостью 8,89 м;
от точки 55 на юго-восток до точки 56 протяжённостью 10,90 м;
от точки 56 на северо-восток до точки 57 протяжённостью 16,78 м;
от точки 57 на север до точки 58 протяжённостью 6,37 м;
от точки 58 на северо-восток до точки 59 протяжённостью 8,28 м;
от точки 59 на север до точки 60 протяжённостью 3,59 м;
от точки 60 на север до точки 61 протяжённостью 3,56 м;
от точки 61 на северо-запад до точки 62 протяжённостью 2,91 м;
от точки 62 на северо-запад до точки 63 протяжённостью 3,67 м;
от точки 63 на северо-запад до точки 64 протяжённостью 5,36 м;
от точки 64 на север до точки 65 протяжённостью 1,53 м;
от точки 65 на северо-восток до точки 66 протяжённостью 1,78 м;
от точки 66 на северо-восток до точки 67 протяжённостью 2,88 м;
от точки 67 на северо-восток до точки 68 протяжённостью 8,85 м;
от точки 68 на северо-восток до точки 69 протяжённостью 9,38 м;
от точки 69 на север до точки 70 протяжённостью 4,20 м;
от точки 70 на север до точки 71 протяжённостью 1,66 м;
от точки 71 на север до точки 72 протяжённостью 12,62 м;
от точки 72 на север до точки 73 протяжённостью 16,92 м;
от точки 73 на север до точки 74 протяжённостью 21,84 м;
от точки 74 на север до точки 75 протяжённостью 20,82 м;
от точки 75 на север до точки 76 протяжённостью 11,22 м;

от точки 76 на северо-восток до точки 77 протяжённостью 9,88 м;
от точки 77 на северо-восток до точки 78 протяжённостью 11,09 м;
от точки 78 на северо-восток до точки 79 протяжённостью 7,03 м;
от точки 79 на северо-восток до точки 80 протяжённостью 5,80 м;
от точки 80 на северо-восток до точки 81 протяжённостью 19,15 м;
от точки 81 на северо-восток до точки 82 протяжённостью 26,97 м;
от точки 82 на северо-восток до точки 83 протяжённостью 6,98 м;
от точки 83 на северо-восток до точки 84 протяжённостью 29,74 м;
от точки 84 на северо-восток до точки 85 протяжённостью 13,62 м;
от точки 85 на северо-восток до точки 86 протяжённостью 16,18 м;
от точки 86 на северо-восток до точки 87 протяжённостью 12,26 м;
от точки 87 на северо-восток до точки 88 протяжённостью 13,79 м;
от точки 88 на северо-восток до точки 89 протяжённостью 33,10 м;
от точки 89 на северо-восток до точки 90 протяжённостью 16,77 м;
от точки 90 на северо-восток до точки 91 протяжённостью 15,56 м;
от точки 91 на северо-восток до точки 92 протяжённостью 12,22 м;
от точки 92 на северо-восток до точки 93 протяжённостью 8,96 м;
от точки 93 на северо-восток до точки 94 протяжённостью 36,52 м;
от точки 94 на северо-восток до точки 95 протяжённостью 16,87 м;
от точки 95 на северо-запад до точки 96 протяжённостью 22,58 м;
от точки 96 на запад до точки 97 протяжённостью 102,87 м;
от точки 97 на север до точки 98 протяжённостью 25,26 м;
от точки 98 на запад до точки 99 протяжённостью 15,55 м;
от точки 99 на север до точки 100 протяжённостью 25,78 м;
от точки 100 на запад до точки 101 протяжённостью 49,69 м;
от точки 101 на северо-запад до точки 102 протяжённостью 55,14 м;
от точки 102 на северо-запад до точки 103 протяжённостью 24,08 м;
от точки 103 на северо-запад до точки 104 протяжённостью 26,35 м;
от точки 104 на юго-запад до точки 105 протяжённостью 22,73 м;
от точки 105 на северо-запад до точки 106 протяжённостью 41,74 м;
от точки 106 на северо-запад до точки 107 протяжённостью 58,03 м;
от точки 107 на юго-запад до точки 108 протяжённостью 36,53 м;
от точки 108 на юго-запад до точки 109 протяжённостью 26,96 м;
от точки 109 на северо-запад до точки 110 протяжённостью 45,03 м;
от точки 110 на север до точки 111 протяжённостью 1,59 м;
от точки 111 на юго-запад до точки 112 протяжённостью 94,92 м;
от точки 112 на юго-запад до точки 113 протяжённостью 69,12 м;
от точки 113 на юго-запад до точки 114 протяжённостью 11,32 м;
от точки 114 на юго-запад до точки 115 протяжённостью 10,89 м;
от точки 115 на юго-запад до точки 116 протяжённостью 12,80 м;
от точки 116 на юг до точки 117 протяжённостью 53,78 м;
от точки 117 на юго-запад до точки 118 протяжённостью 9,96 м;
от точки 118 на юго-запад до точки 119 протяжённостью 3,45 м;
от точки 119 на юго-запад до точки 1 протяжённостью 18,51 м;

II. Перечень координат характерных точек границ территории объекта культурного наследия

№ поворотной точки	Координаты точек в системе координат МСК	
	Х	У
1	645705,92	209620,81
2	645659,66	209645,81
3	645597,33	209678,86
4	645566,02	209695,84
5	645580,48	209719,16
6	645582,45	209724,22
7	645598,82	209779,58
8	645638,73	209778,63
9	645638,81	209817,82
10	645612,01	209818,74
11	645609,92	209821,81
12	645601,60	209836,26
13	645594,69	209844,38
14	645588,09	209850,98
15	645578,94	209857,54
16	645571,12	209863,69
17	645568,55	209867,68
18	645567,40	209872,39
19	645565,45	209877,76
20	645560,93	209884,12
21	645558,45	209888,05
22	645532,57	209885,39
23	645522,44	209884,76
24	645515,80	209889,35
25	645509,55	209895,36
26	645506,10	209899,68
27	645497,42	209910,87
28	645492,82	209915,70
29	645487,65	209920,48
30	645481,83	209924,82
31	645475,78	209928,59
32	645468,44	209932,59
33	645464,88	209935,70
34	645460,04	209942,66
35	645456,11	209946,90
36	645447,28	209955,99
37	645441,75	209961,87
38	64544048	209964,45

39	645436,72	209976,74
40	645433,21	209984,60
41	645426,85	210001,02
42	645425,60	210007,44
43	645423,55	210015,21
44	645421,96	210018,53
45	645419,42	210022,45
46	645412,19	210031,41
47	645408,25	210037,33
48	645402,23	210048,75
49	645397,22	210057,62
50	645390,48	210067,13
51	645381,60	210079,16
52	645379,23	210083,54
53	645374,66	210095,09
54	645368,98	210106,13
55	645364,10	210113,56
56	645357,33	210122,10
57	645362,05	210138,20
58	645368,44	210138,19
59	645376,59	210139,67
60	645380,16	210140,01
61	645383,63	210139,23
62	645385,84	210137,34
63	645387,49	210134,06
64	645388,71	210128,84
65	645390,14	210128,31
66	645391,83	210128,86
67	645393,48	210131,22
68	645396,37	210139,58
69	645399,86	210148,29
70	645402,59	210151,48
71	645404,13	210152,10
72	645416,75	210151,78
73	645433,67	210151,76
74	645455,45	210153,31
75	645476,24	210154,51
76	645487,40	210155,71
77	645497,10	210157,60
78	645507,86	210160,29
79	645514,59	210162,33
80	645520,02	210164,37
81	645537,93	210171,16

82	645563,31	210180,28
83	645569,88	210182,65
84	645597,78	210192,95
85	645610,62	210197,48
86	645626,39	210201,12
87	645638,57	210202,50
88	645652,31	210203,68
89	645685,36	210205,54
90	645702,03	210207,37
91	645717,28	210210,46
92	645728,84	210214,41
93	645737,03	210218,05
94	645768,67	210236,29
95	645783,80	210243,75
96	645806,34	210242,47
97	645811,90	210139,75
98	645786,65	210138,98
99	645787,07	210123,44
100	645812,84	210124,00
101	645816,35	210074,43
102	645821,53	210019,53
103	645823,24	209995,51
104	645823,26	209969,16
105	645821,06	209946,54
106	645862,51	209941,66
107	645883,58	209887,59
108	645847,25	209883,75
109	645829,56	209863,40
110	645836,32	209818,88
111	645837,91	209818,95
112	645834,43	209724,09
113	645804,74	209661,67
114	645798,24	209652,40
115	645788,60	209647,34
116	645776,06	209644,78
117	645722,32	209642,65
118	645712,59	209640,53
119	645709,51	209638,97
1	645705,92	209620,81

Приложение № 3
к приказу инспекции Тульской области
по государственной охране объектов
культурного наследия
от 25.11.2025 № 123






Графическое описание местоположения границ территории объекта культурного наследия регионального значения «Родовое имение семьи Толстых Никольское Вяземское», 1791.,1980е-2000г.г., расположенного по адресу: Тульская область, Чернский муниципальный район, сельское поселение Тургеневское, с. Никольское–Вяземское, ул. В.С. Усова земельный участок 15

Графическое изображение местоположения здания на Вяземском участке



Легенда обозначения

- 1 – Здание
- 2 – Здание восточной
- 3 – Здание восточной 1942-1943 г.г.
- 4 – Здание восточной с мезонином
- 5 – Прямая П.П. Толстого
- 6 – Пятиугольный мост
- 7 – Мемориальный сад
- 8 – Кладбище
- 9 – Деревья с мезонином

-  Атриумная почва
-  Граница территории объекта культурного наследия
-  Территория дворового участка культурного наследия
-  Территория объектов культурного наследия
-  Номер объекта культурного наследия на плане