

**КОМИТЕТ ТУЛЬСКОЙ ОБЛАСТИ
ПО АРХИТЕКТУРЕ И ГРАДОСТРОИТЕЛЬСТВУ**

П Р И К А З

от 20.11.2025

№ 146

О внесении изменений в генеральный план муниципального образования город Алексин Тульской области, утверждённый Решением Собрания депутатов муниципального образования город Алексин от 19.08.2015 №8(16).3

В соответствии с Градостроительным кодексом Российской Федерации, Законом Тульской области от 5 декабря 2023 г. № 91-ЗТО «О перераспределении полномочий в области градостроительной деятельности между органами местного самоуправления в Тульской области и органами государственной власти в Тульской области и о внесении изменений в отдельные законодательные акты Тульской области», Законом Тульской области от 29 ноября 2024 г. № 85-ЗТО «О внесении изменений в Закон Тульской области «О преобразовании муниципальных образований, расположенных на территории Алексинского района Тульской области», постановлением Правительства Тульской области от 11 февраля 2025 г. № 66 «Об утверждении Положения о комитете Тульской области по архитектуре и градостроительству», заключением о результатах публичных слушаний от 27 октября 2025 г., приказываю:

1. Утвердить изменения, которые вносятся в генеральный план муниципального образования город Алексин Тульской области, утверждённый Решением Собрания депутатов муниципального образования город Алексин от 19.08.2015 №8(16).3 «Об утверждении Генерального плана муниципального образования город Алексин» (приложение).

2. Разместить настоящий приказ на официальном сайте комитета Тульской области по архитектуре и градостроительству и направить в государственное учреждение Тульской области «Тульский областной центр градостроительного проектирования» в течение пяти рабочих дней со дня его принятия.

3. Государственному учреждению Тульской области «Тульский областной центр градостроительного проектирования» разместить настоящий приказ в государственной информационной системе обеспечения градостроительной деятельности Тульской области в течение пяти рабочих

дней со дня получения и в федеральной государственной информационной системе территориального планирования не позднее чем по истечении десяти дней с даты утверждения изменений.

4. Контроль за выполнением настоящего приказа оставляю за собой.
5. Приказ вступает в силу со дня официального опубликования.

**Председатель комитета
Тульской области по
архитектуре и
градостроительству —
главный архитектор
Тульской области**



Я.В. Сергеева

Приложение
к приказу комитета Тульской области
по архитектуре и градостроительству

от 20.11.2025 № 146

**ИЗМЕНЕНИЯ,
которые вносятся в генеральный план муниципального образования
город Алексин Тульской области, утверждённый Решением Собрания
депутатов муниципального образования город Алексин от 19.08.2015
№8(16).3**

1. В наименовании, в тексте генерального плана текст «муниципальное образование город Алексин Тульской области» в соответствующем падеже заменить текстом «муниципальное образование городской округ город Алексин Тульской области» в соответствующем падеже.

2. Положение о территориальном планировании, утверждённое Решением Собрания депутатов муниципального образования город Алексин от 19.08.2015 №8(16).3 «Об утверждении Генерального плана муниципального образования город Алексин» изложить в новой редакции (приложение 1);

3. В приложении 3 «Карта планируемого размещения объектов местного значения» генерального плана муниципального образования городской округ город Алексин Тульской области (приложение 2):

1) в отношении земельных участков с кадастровыми номерами 71:01:010401:4010, 71:01:010401:4011 функциональную зону «зоны сельскохозяйственного использования» изменить на функциональную зону «общественно - деловая зона»;

2) в отношении территории (кадастровый номер 71:24:020330:1032, дата присвоения 15.08.2025) с южной стороны земельного участка с кадастровым номером 71:24:020330:26 функциональную зону «зона озелененных территорий общего пользования (лесопарки, парки, сады, скверы, бульвары, городские леса)» изменить на функциональную зону «производственная зона»;

3) в отношении земельных участков с кадастровыми номерами 71:01:030401:160, 71:01:030601:186, 71:01:030601:187, 71:01:020303:22 функциональную зону «зоны сельскохозяйственного использования» изменить на функциональную зону «зона лесов»;

4) в отношении земельных участков с кадастровыми номерами 71:01:030501:140, 71:01:030501:141 функциональную зону «зоны сельскохозяйственного использования» изменить на функциональную зону «зоны рекреационного назначения»;

5) в отношении земельного участка с кадастровым номером 71:01:000000:1533 функциональную зону «жилые зоны» изменить на функциональную зону «зона транспортной инфраструктуры»;

6) в отношении неразграниченной территории, расположенной западнее земельного участка с кадастровым номером 71:01:020706:415 функциональную зону «жилые зоны» изменить на функциональную зону «зоны рекреационного назначения»;

7) в отношении земельных участков с кадастровыми номерами 71:01:010401:2841, 71:01:010401:2842 функциональную зону «зоны сельскохозяйственного использования» изменить на функциональную зону «жилые зоны»;

8) в отношении земельного участка с кадастровым номером 71:01:030201:528 функциональную зону «зоны сельскохозяйственного использования» и «зона акваторий» изменить на функциональную зону «зоны рекреационного назначения»;

9) в отношении земельного участка с кадастровым номером 71:01:020701:276 функциональную зону «зоны сельскохозяйственного использования» изменить на функциональную зону «производственные зоны, зоны инженерной и транспортной инфраструктур»;

10) в отношении земельных участков с кадастровыми номерами 71:01:010402:2043, 71:01:010402:2409, 71:01:010402:2410, 71:01:010402:2108, 71:01:010402:2421, 71:01:010402:2101, 71:01:010402:2166, 71:01:010402:2464, 71:01:010402:2093, 71:01:010402:2198, 71:01:010402:2161, 71:01:010402:2160, 71:01:010402:2046, 71:01:010402:2171, 71:01:010402:2066, 71:01:010402:2092, 71:01:010402:2170, 71:01:010402:2173, 71:01:010402:2162, 71:01:010402:2042 функциональную зону «общественно - деловые зоны» изменить на функциональную зону «жилые зоны»;

11) в отношении земельного участка с кадастровым номером 71:01:010402:311 функциональную зону «общественно - деловые зоны» изменить на функциональную зону «зоны рекреационного назначения»;

12) в отношении земельного участка с кадастровым номером 71:01:000000:1517 функциональную зону «зоны сельскохозяйственного использования» изменить на функциональную зону «жилые зоны».

4. В приложении «Карта границ населенных пунктов» генерального плана муниципального образования городской округ город Алексин Тульской области (приложение 3):

1) в отношении земельных участков с кадастровыми номерами 71:01:010401:4010, 71:01:010401:4011 категорию земель «земли сельскохозяйственного назначения» изменить на категорию земель «земли населенных пунктов», включив территорию земельных участков в границы д. Ботня;

2) в отношении земельного участка с кадастровым номером 71:01:020101:91 категорию земель «земли сельскохозяйственного назначения» изменить на категорию земель «земли населенных пунктов», включив территорию земельного участка в границы д. Даниловка;

3) в отношении земельных участков с кадастровыми номерами 71:01:030401:160, 71:01:030601:186, 71:01:030601:187, 71:01:020303:22

категорию земель «земли сельскохозяйственного назначения» изменить на категорию земель «земли лесного фонда»;

4) в отношении земельных участков с кадастровыми номерами 71:01:030501:140, 71:01:030501:141 категорию земель «земли сельскохозяйственного назначения» изменить на категорию земель «земли особо охраняемых территорий и объектов»;

5) в отношении земельного участка с кадастровым номером 71:01:000000:1533 категорию земель «земли населенных пунктов» изменить на категорию земель «земли промышленности, энергетики, транспорта, связи, радиовещания, телевидения, информатики, земли для обеспечения космической деятельности, земли обороны, безопасности и земли иного специального назначения»;

6) в отношении земельных участков с кадастровыми номерами 71:01:010401:2841, 71:01:010401:2842 категорию земель «земли сельскохозяйственного назначения» изменить на категорию земель «земли населенных пунктов», включив территорию земельных участков в границы д. Сосновка;

7) в отношении земельного участка с кадастровым номером 71:01:030201:528 категорию земель «земли сельскохозяйственного назначения», «земли водного фонда» изменить на категорию земель «земли особо охраняемых территорий и объектов»;

8) в отношении земельного участка с кадастровым номером 71:01:020701:276 категорию земель «земли сельскохозяйственного назначения» изменить на категорию земель «земли промышленности, энергетики, транспорта, связи, радиовещания, телевидения, информатики, земли для обеспечения космической деятельности, земли обороны, безопасности и земли иного специального назначения»;

9) в отношении земельного участка с кадастровым номером 71:01:000000:1517 категорию земель «земли сельскохозяйственного назначения» изменить на категорию земель «земли населенных пунктов».

5. В приложении «Карта функциональных зон поселения и городского округа» генерального плана муниципального образования городской округ город Алексин Тульской области (приложение 4):

1) в отношении земельных участков с кадастровыми номерами 71:01:010401:4010, 71:01:010401:4011 функциональную зону «зоны сельскохозяйственного использования» изменить на функциональную зону «общественно - деловая зона»;

2) в отношении территории (кадастровый номер 71:24:020330:1032, дата присвоения 15.08.2025) с южной стороны земельного участка с кадастровым номером 71:24:020330:26 функциональную зону «зона озелененных территорий общего пользования (лесопарки, парки, сады, скверы, бульвары, городские леса)» изменить на функциональную зону «производственная зона»;

3) в отношении земельных участков с кадастровыми номерами 71:01:030401:160, 71:01:030601:186, 71:01:030601:187, 71:01:020303:22

функциональную зону «зоны сельскохозяйственного использования» изменить на функциональную зону «зона лесов»;

4) в отношении земельных участков с кадастровыми номерами 71:01:030501:140, 71:01:030501:141 функциональную зону «зоны сельскохозяйственного использования» изменить на функциональную зону «зоны рекреационного назначения»;

5) в отношении земельного участка с кадастровым номером 71:01:000000:1533 функциональную зону «жилые зоны» изменить на функциональную зону «зона транспортной инфраструктуры»;

6) в отношении неразграниченной территории, расположенной западнее земельного участка с кадастровым номером 71:01:020706:415 функциональную зону «жилые зоны» изменить на функциональную зону «зоны рекреационного назначения»;

7) в отношении земельных участков с кадастровыми номерами 71:01:010401:2841, 71:01:010401:2842 функциональную зону «зоны сельскохозяйственного использования» изменить на функциональную зону «жилые зоны»;

8) в отношении земельного участка с кадастровым номером 71:01:030201:528 функциональную зону «зоны сельскохозяйственного использования» и «зона акваторий» изменить на функциональную зону «зоны рекреационного назначения»;

9) в отношении земельного участка с кадастровым номером 71:01:020701:276 функциональную зону «зоны сельскохозяйственного использования» изменить на функциональную зону «производственные зоны, зоны инженерной и транспортной инфраструктур»;

10) в отношении земельных участков с кадастровыми номерами 71:01:010402:2043, 71:01:010402:2409, 71:01:010402:2410, 71:01:010402:2108, 71:01:010402:2421, 71:01:010402:2101, 71:01:010402:2166, 71:01:010402:2464, 71:01:010402:2093, 71:01:010402:2198, 71:01:010402:2161, 71:01:010402:2160, 71:01:010402:2046, 71:01:010402:2171, 71:01:010402:2066, 71:01:010402:2092, 71:01:010402:2170, 71:01:010402:2173, 71:01:010402:2162, 71:01:010402:2042 функциональную зону «общественно - деловые зоны» изменить на функциональную зону «жилые зоны»;

11) в отношении земельного участка с кадастровым номером 71:01:010402:311 функциональную зону «общественно - деловые зоны» изменить на функциональную зону «зоны рекреационного назначения»;

12) в отношении земельного участка с кадастровым номером 71:01:000000:1517 функциональную зону «зоны сельскохозяйственного использования» изменить на функциональную зону «жилые зоны».

6. Приложение «Карта особо охраняемых природных территорий федерального, регионального, местного значения. Карта территорий объектов культурного наследия» изложить в новой редакции (приложение 5).

7. Приложение «Карта зон с особыми условиями использования территорий и территорий, подверженных риску возникновения ситуаций

природного и техногенного характера» изложить в новой редакции (приложение 6).

8. Приложение «Карта местоположения существующих и строящихся объектов местного значения» изложить в новой редакции (приложение 7).

9. Графическое описание местоположения границ населенных пунктов, территориальных зон, особо охраняемых природных территорий, зон с особыми условиями использования территории в отношении г. Алексин, д. Ботня, д. Даниловка, д. Сосновка, д. Среднево и с. Бунырево изложить в новой редакции. (приложение 8).

Приложение 1
к изменениям , которые вносятся в генеральный план
муниципального образования город Алексин
Тульской области, утверждённый Решением
Собрания депутатов муниципального образования
город Алексин от 19.08.2015 №8(16).3

**ГЕНЕРАЛЬНЫЙ ПЛАН
муниципального образования городской округ город Алексин
Тульской области**

**Часть 1
ПОЛОЖЕНИЕ О ТЕРРИТОРИАЛЬНОМ ПЛАНИРОВАНИИ**

Часть 1
ПОЛОЖЕНИЕ О ТЕРРИТОРИАЛЬНОМ ПЛАНИРОВАНИИ

ОГЛАВЛЕНИЕ

Глава 1	Общие положения, назначение, состав и сроки реализации генерального плана		3
Глава 2	Сведения о видах, назначении и наименованиях планируемых для размещения объектов местного значения, основные характеристики, их местоположение		8
Глава 3	Параметры функциональных зон, сведения о планируемых для размещения в них объектах федерального, регионального, местного значения		16

Глава 1

ОБЩИЕ ПОЛОЖЕНИЯ, НАЗНАЧЕНИЕ, СОСТАВ И СРОКИ РЕАЛИЗАЦИИ ГЕНЕРАЛЬНОГО ПЛАНА

Статья 1. Общие положения

Генеральный план муниципального образования городской округ город Алексин Тульской области (далее — генеральный план) является документом территориального планирования, принятым в соответствии с Градостроительным кодексом Российской Федерации, Федеральным законом от 06.10.2003 № 131-ФЗ «Об общих принципах организации местного самоуправления в Российской Федерации», Законом Тульской области от 29.12.2006 № 785-ЗТО «О градостроительной деятельности в Тульской области», Законом Тульской области от 05.12.2023 № 91-ЗТО «О перераспределении полномочий в области градостроительной деятельности между органами местного самоуправления в Тульской области и органами государственной власти Тульской области и о внесении изменений в отдельные законодательные акты» и иными законами и нормативными правовыми актами Российской Федерации и Тульской области о градостроительной деятельности.

Подготовка генерального плана выполнена в соответствии с требованиями Методических рекомендаций по разработке проектов схем территориального планирования муниципальных районов, генеральных планов городских округов, муниципальных округов, городских и сельских поселений (проектов внесения изменений в такие документы), утвержденных приказом Министерства экономического развития Российской Федерации от 06.05.2024 № 273 и положений приказа Минэкономразвития России «Об утверждении Требований к описанию и отображению в документах территориального планирования объектов федерального значения, объектов регионального значения, объектов местного значения и о признании утратившим силу приказа Минэкономразвития России от 7 декабря 2016 г. № 793» от 09.01.2018 № 10.

При подготовке генерального плана учтены положения, установленные законодательством в сфере стратегического планирования, земельным, водным, лесным законодательством, законодательством Российской Федерации об особо охраняемых природных территориях, законодательством в области охраны окружающей среды, законодательством об охране объектов культурного наследия (памятников истории и культуры) народов Российской Федерации, национальными стандартами и сводами правил в области градостроительной деятельности, а также заключения о результатах общественных обсуждений и публичных слушаний по проекту внесения изменений в генеральный план и предложения заинтересованных лиц.

Генеральный план выполнен с учетом положений о территориальном планировании, содержащихся в документах территориального планирования Российской Федерации, документах территориального планирования субъектов Российской Федерации, документах территориального планирования муниципальных образований.

Перечень документов территориального планирования Российской Федерации, документов территориального планирования субъектов Российской Федерации, документов территориального планирования муниципальных образований, в том числе

имеющих общую границу с планируемой территорией, которые утверждены в установленном порядке на период подготовки генерального плана, и которые были учтены при подготовке генерального плана приведен в таблице 1.1.

Таблица 1.1

Перечень документов территориального планирования,
подлежащих учету при подготовке генерального плана

№ п/п	Наименование документов территориального планирования	Реквизиты утверждения	Источник информации
1	Документы территориального планирования Российской Федерации		
1.1	Схема территориального планирования Российской Федерации в области федерального транспорта (в части трубопроводного транспорта)	Распоряжение Правительства Российской Федерации от 06.05.2015 №816-р	ФГИС ТП http://fgis.economy.gov.ru/
1.2	Схема территориального планирования Российской Федерации в области федерального транспорта (железнодорожного, воздушного, морского, внутреннего водного транспорта) и автомобильных дорог федерального значения	Распоряжение Правительства Российской Федерации от 19.03.2013 №384-р	ФГИС ТП http://fgis.economy.gov.ru/
1.3	Схема территориального планирования Российской Федерации в области здравоохранения	Распоряжение Правительства Российской Федерации от 28.12.2012 №2607-р	ФГИС ТП http://fgis.economy.gov.ru/
1.4	Схема территориального планирования Российской Федерации в области высшего профессионального образования	Распоряжение Правительства Российской Федерации от 26.02.2013 №247-р	ФГИС ТП http://fgis.economy.gov.ru/
1.5	Схема территориального планирования Российской Федерации в области энергетики	Распоряжение Правительства Российской Федерации от 01.08.2016 №1634-р	ФГИС ТП http://fgis.economy.gov.ru/
1.6	Схема территориального планирования Российской Федерации в области обороны страны и безопасности государства	Распоряжение Правительства Российской Федерации от 10.12.2015 №615сс	ФГИС ТП http://fgis.economy.gov.ru/
2	Документы стратегического планирования Российской Федерации		
2.1	Транспортная стратегия РФ на период до 2030 года с прогнозом на период до 2035 года	Распоряжение Правительства Российской Федерации от 27.11.2021 №3363-р	Министерство транспорта РФ https://www.mintrans.ru
2.2	Государственная программа РФ «Развитие транспортной системы»	Постановление Правительства Российской Федерации от 20.12.2017 г. №1596	Министерство транспорта РФ https://www.mintrans.ru
3	Документы территориального планирования субъекта Российской Федерации		

3.1	Схема территориального планирования Тульской области	Постановление Правительства Тульской области от 17.02.2023 №77 «Об утверждении Схемы территориального планирования Тульской области»	ФГИС ТП http://fgis.economy.gov.ru/
4	Документы территориального планирования муниципальных районов, имеющих общую границу с планируемой территорией		
4.1	Схема территориального планирования муниципального района Тарусский район Калужской области	Решение районного собрания муниципального района Тарусский район от 17.12.2013 №70	ФГИС ТП http://fgis.economy.gov.ru/
4.2	Схема территориального планирования муниципального района Ферзиковский район Калужской области	Решение районного собрания муниципального района Ферзиковский район от 10.05.2010 №23	ФГИС ТП http://fgis.economy.gov.ru/
4.3	Схема территориального планирования муниципального образования Заокский район Тульской области	Решение собрания представителей МО Заокский район от 27.04.2011 № 22/171	ФГИС ТП http://fgis.economy.gov.ru/
4.4	Схема территориального планирования муниципального образования Ясногорский район Тульской области	Решение Собрания представителей МО Ясногорский район от 05.11.2009 № 35	ФГИС ТП http://fgis.economy.gov.ru/
4.5	Схема территориального планирования муниципального образования Дубенский район Тульской области	Решение Собрания представителей МО Дубенский район от 21.05.2020 № 25-9	ФГИС ТП http://fgis.economy.gov.ru/
5	Документы территориального планирования муниципальных образований, имеющих общую границу с планируемой территорией		
5.1	Генеральный план муниципального образования Страховское Заокского района Тульской области	Решение Собрания представителей муниципального образования Заокский район от 06.06.2016 № 42/235	ФГИС ТП http://fgis.economy.gov.ru/
5.2	Генеральный план муниципального образования Демидовское Заокского района Тульской области	Решение Собрания представителей муниципального образования Заокский район от 04.02.2016 № 38/206	ФГИС ТП http://fgis.economy.gov.ru/
5.3	Генеральный план муниципального образования Ревякинское Ясногорского района Тульской области	Решение Собрания представителей муниципального образования Ясногорский район от 29.06.2017 №179	ФГИС ТП http://fgis.economy.gov.ru/

5.4	Генеральный план муниципального образования Протасовское Дубенского района Тульской области	Решение Собрании представителей муниципального образования Дубенский район от 19.10.2021 №15-3	ФГИС ТП http://fgis.economy.gov.ru/
5.5	Генеральный план муниципального образования город Тула	Решение Тульской городской Думы от 23.12.2016 №33/838	ФГИС ТП http://fgis.economy.gov.ru/
5.6	Генеральный план муниципального образования рабочий поселок Новогуровский Тульской области	Решение собрания депутатов муниципального образования рабочий поселок Новогуровский от 30.10.2019 №3/5	ФГИС ТП http://fgis.economy.gov.ru/

Генеральный план подготовлен с учетом требований части 5 и 6 статьи 9 Градостроительного Кодекса Российской Федерации, а именно на основании планов и программ комплексного социально-экономического развития муниципального образования с учетом программ, принятых в установленном порядке и реализуемых за счет средств федерального бюджета, бюджета Тульской области, местного бюджета, решений органов местного самоуправления, иных главных распорядителей средств соответствующих бюджетов, предусматривающих создание объектов местного значения, инвестиционных программ субъектов естественных монополий, организаций коммунального комплекса и сведений, содержащихся в федеральной государственной информационной системе территориального планирования. При разработке генерального плана были учтены Программа комплексного развития систем коммунальной инфраструктуры муниципального образования город Алексин на 2014-2025 гг., утвержденная решением Собрании депутатов муниципального образования город Алексин от 10.12.2014 №6(6).15, Программа комплексного развития социальной инфраструктуры муниципального образования город Алексин на 2021-2031 годы, утвержденная постановлением администрации город Алексин от 14.06.2023 №1061, Программа комплексного развития транспортной инфраструктуры муниципального образования город Алексин на 2019-2035 годы, утвержденная постановлением администрации муниципального образования Алексин от 08.04.2019 №692 и Программа развития газоснабжения и газификации Тульской области на период 2021-2025 годов №01-39 от 29.12.2022.

Генеральный план выполнен применительно ко всей территории муниципального образования.

Статья 2. Назначение и состав генерального плана

Цель генерального плана является разработка долгосрочной градостроительной стратегии на основе принципов устойчивого развития, создания благоприятной среды для проживания местного населения и обеспечения прав и законных интересов физических и юридических лиц, в том числе правообладателей земельных участков и объектов

капитального строительства, расположенных на территории муниципального образования.

Генеральный план выполнен в двух частях: Часть 1 «Положение о территориальном планировании муниципального образования городской округ город Алексин Тульской области (далее - Положение); Часть 2 «Материалы по обоснованию проекта генерального плана муниципального образования городской округ город Алексин Тульской области».

Состав графической части Положения:

- Приложение 1. Карта планируемого размещения объектов местного значения (М1:20000);
- Приложение 2. Карта границ населенных пунктов (в том числе границ образуемых населенных пунктов) (М1:20000);
- Приложение 3. Карта функциональных зон (М1:20000).

Статья 3. Сроки реализации генерального плана

В материалах генерального плана муниципального образования установлены следующие сроки его реализации:

исходный год – 2025 г.,

I этап – 2025-2030 гг. (первый этап реализации - 6 лет);

II этап – до 2045 г. (расчетный срок - 20 лет).

Год окончания действия генерального плана 2045 включается в Положение.

Глава 2
СВЕДЕНИЯ О ВИДАХ, НАЗНАЧЕНИИ И НАИМЕНОВАНИЯХ
ПЛАНИРУЕМЫХ ДЛЯ РАЗМЕЩЕНИЯ ОБЪЕКТОВ МЕСТНОГО ЗНАЧЕНИЯ,
ОСНОВНЫЕ ХАРАКТЕРИСТИКИ, ИХ МЕСТОПОЛОЖЕНИЯ

Статья 4. Перечень объектов местного значения

При размещении планируемых объектов на территории муниципального образования учитываются особенности сложившейся системы расселения, процессы ее трансформации, количественные и качественные характеристики социальной, инженерной и транспортной инфраструктуры, особенности сложившейся системы землепользования, зеленых насаждений и общественных пространств, рельефа, природного каркаса территории, водных объектов и иные особенности, руководствуясь при этом показателями максимальной доступности объектов для населения, установленными муниципальными и региональными нормативами градостроительного проектирования.

Сведения о видах, назначении и наименованиях планируемых для размещения объектов местного значения сельского поселения, их основные характеристики, их местоположение, а также характеристики зон с особыми условиями использования территорий в случае, если установление таких зон требуется в связи с размещением данных объектов представлены в таблицах 4.1-4.2.

Таблица 4.1

Сведения о видах, назначении и наименованиях планируемых для размещения объектов местного значения, основные характеристики, их местоположение. Объекты коммунальной инфраструктуры (электроснабжение, теплоснабжение, газоснабжение, водоснабжение и водоотведение)

Индекс объекта	Назначение и наименование объекта	Строительство/реконструкция	Местоположение (за исключением линейных объектов)	Основные характеристики объекта (параметры)	Характеристики зон с особыми условиями использования территории (при необходимости)	Срок реализации	Индекс функциональной зоны	Номер укрупненно го элемента планировочной структуры в генплане
КОС-1	Очистные сооружения	Строительство	Тульская область, Алексинский р-н, п. Авангард	1 тыс. м ³ /сут.	Охранная зона канализационных сетей и сооружений водоотведения	Расчетный срок	Ж	микрорайон
КОС-2	Очистные сооружения	Строительство	Тульская область, Алексинский р-н, д. Большое Шелепино	1 тыс. м ³ /сут.	Охранная зона канализационных сетей и сооружений водоотведения	Расчетный срок	Ж	микрорайон
КОС-3	Очистные сооружения	Строительство	Тульская область, Алексинский р-н, с. Сенево	1 тыс. м ³ /сут.	Охранная зона канализационных сетей и сооружений водоотведения	Расчетный срок	Ж	микрорайон
КОС-4	Очистные сооружения	Строительство	Тульская область, Алексинский р-н, д. Александровка	1 тыс. м ³ /сут.	Охранная зона канализационных сетей и сооружений водоотведения	Расчетный срок	Ж	микрорайон
ГР-1	Газопровод межпоселковый д. Клещья, д. Никулино Алексинского района Тульской области	Строительство	-	Протяженность — 8,59616 км Мощность - 239 тыс.куб.м/год	Охранная зона газопроводов и объектов системы газоснабжения	Первая очередь	Не устанавливается для линейных объектов	район

ГР-2	Газопровод межпоселковый с. Казначесво Алексинского района Тульской области	Строительство	-	Протяженность - 4,89698 км Мощность - 64 тыс.куб.м/год	Охранная зона газопроводов и объектов системы газоснабжения	Первая очередь	Не устанавливается для линейных объектов	район
ГР-3	Газопровод межпоселковый с. Колопапово, с. Фоминцево, д. Щукино, д. Киевцы Алексинского района Тульской области	Строительство	-	Протяженность - 6,60289 км Мощность - 413 тыс.куб.м/год	Охранная зона газопроводов и объектов системы газоснабжения	Первая очередь	Не устанавливается для линейных объектов	район
ГР-4	Газопровод межпоселковый д. Плоское Алексинского района Тульской области	Строительство	-	Протяженность - 5,54217 км Мощность - 82 тыс.куб.м/год	Охранная зона газопроводов и объектов системы газоснабжения	Первая очередь	Не устанавливается для линейных объектов	район
ГР-5	Газопровод межпоселковый д. Кострово Алексинского района Тульской области	Строительство	-	Протяженность - 3,67932 км Мощность - 260 тыс.куб.м/год	Охранная зона газопроводов и объектов системы газоснабжения	Первая очередь	Не устанавливается для линейных объектов	район
ГР-6	Газопровод межпоселковый д. Верхний Суходол Алексинского района Тульской области	Строительство	-	Протяженность - 2,93148 км Мощность - 231 тыс.куб.м/год	Охранная зона газопроводов и объектов системы газоснабжения	Первая очередь	Не устанавливается для линейных объектов	район

ГР-7	Газопровод межпоселковый д. Преснецово Алексинского района Тульской области	Строительство	-	Протяженность - 0,88795 км Мощность - 116 тыс.куб.м/год	Охранная зона газопроводов и объектов системы газоснабжения	Первая очередь	Не устанавливается для линейных объектов	район
------	---	---------------	---	--	---	----------------	--	-------

Таблица 4.2

Сведения о видах, назначении и наименованиях планируемых для размещения объектов местного значения, основные характеристики, их местоположение. Автомобильные дороги местного значения

Индекс объекта	Назначение и наименование объекта	Строительство/реконструкция	Местоположение (за исключением линейных объектов)	Основные характеристики объекта (параметры)	Характеристики зон с особыми условиями использования территории (при необходимости)	Срок реализации	Индекс функциональной зоны	Номер укрупненного элемента планировочной структуры в генплан
АД-1	Строительство УДС для подъезда к ж/д вокзалу «Алексин» (Строительство УДС ул. Максима Горького - ул. Железнодорожная)	Строительство	-	Протяженность — 0,761 км	-	Расчетный срок	Не устанавливается для линейных объектов	микрорайон

АД-2	Строительство транспортной развязки (Строительство транспортной развязки ул. Ленина - ул. Матросова, включая путепровод на пересечении с ж/д на ул. Ленина)	Строительства	-	Протяженность — 0,46 км	-	Расчетный срок	Не устанавливается для линейных объектов	микрорайон н
------	--	---------------	---	-------------------------	---	----------------	--	-----------------

**Статья 5. Характеристики зон с особыми условиями использования территорий
в случае, если установление таких зон требуется в связи с размещением объектов
местного значения**

В соответствии со статьей 1 Градостроительного кодекса Российской Федерации, к зонам с особыми условиями использования территорий относятся: охранные, санитарно-защитные зоны, зоны охраны объектов культурного наследия (памятников истории и культуры) народов Российской Федерации (далее - объекты культурного наследия), водоохранные зоны, зоны затопления, подтопления, зоны санитарной охраны источников питьевого и хозяйственно-бытового водоснабжения, зоны охраняемых объектов, иные зоны, устанавливаемые в соответствии с законодательством Российской Федерации.

В генеральном плане учитываются следующие основные охранные и защитные (специальные) зоны, которые устанавливают ограничения на использование земельных участков и объектов капитального строительства, в соответствии с законодательством Российской Федерации:

Зоны с особыми условиями использования территорий

Индекс объекта	Назначение и наименование объекта	Местоположение	Площадь территории объекта, га	Тип ЗОУИТ	Характеристики ЗОУИТ
КОС-1	Очистные сооружения	Тульская область, Алексинский р-н, п. Авангард	0,5	Охранная зона канализационных сетей и сооружений водоотведения	Устанавливаются МДК 3-02.2001. «Правила технической эксплуатации систем и сооружений коммунального водоснабжения и канализации» СанПиН 2.2.1/2.1.1.1200-03 «Санитарно-защитные зоны и санитарная классификация предприятий, сооружений и иных объектов»
КОС-2	Очистные сооружения	Тульская область, Алексинский р-н, д. Большое Шелешино	0,5	Охранная зона канализационных сетей и сооружений водоотведения	Устанавливаются МДК 3-02.2001. «Правила технической эксплуатации систем и сооружений коммунального водоснабжения и канализации» СанПиН 2.2.1/2.1.1.1200-03 «Санитарно-защитные зоны и санитарная классификация предприятий, сооружений и иных объектов»
КОС-3	Очистные сооружения	Тульская область, Алексинский р-н, с. Сенево	0,5	Охранная зона канализационных сетей и сооружений водоотведения	Устанавливаются МДК 3-02.2001. «Правила технической эксплуатации систем и сооружений коммунального водоснабжения и канализации» СанПиН 2.2.1/2.1.1.1200-03 «Санитарно-защитные зоны и санитарная классификация предприятий, сооружений и иных объектов»
КОС-4	Очистные сооружения	Тульская область, Алексинский р-н, д. Александровка	0,5	Охранная зона канализационных сетей и сооружений водоотведения	Устанавливаются МДК 3-02.2001. «Правила технической эксплуатации систем и сооружений коммунального водоснабжения и канализации» СанПиН 2.2.1/2.1.1.1200-03 «Санитарно-защитные зоны и санитарная классификация предприятий, сооружений и иных объектов»

					предприятий, сооружений и иных объектов»
ГР-1	Газопровод межпоселковый д. Клешня, д. Никулино Алексинского района Тульской области	-	-	Охранная зона газопроводов и объектов системы газоснабжения	Устанавливаются Федеральным законом от 31.03.1999 № 69-ФЗ «О газоснабжении в Российской Федерации» и Постановлением Правительства Российской Федерации от 20.11.2000 № 878 «Об утверждении Правил охраны газораспределительных сетей»
ГР-2	Газопровод межпоселковый с. Казначеево Алексинского района Тульской области	-	-	Охранная зона газопроводов и объектов системы газоснабжения	Устанавливаются Федеральным законом от 31.03.1999 № 69-ФЗ «О газоснабжении в Российской Федерации» и Постановлением Правительства Российской Федерации от 20.11.2000 № 878 «Об утверждении Правил охраны газораспределительных сетей»
ГР-3	Газопровод межпоселковый с. Колюпаново, с. Фомищево, д. Шукрино, д. Киевы Алексинского района Тульской области	-	-	Охранная зона газопроводов и объектов системы газоснабжения	Устанавливаются Федеральным законом от 31.03.1999 № 69-ФЗ «О газоснабжении в Российской Федерации» и Постановлением Правительства Российской Федерации от 20.11.2000 № 878 «Об утверждении Правил охраны газораспределительных сетей»
ГР-4	Газопровод межпоселковый д. Плоское Алексинского района Тульской области	-	-	Охранная зона газопроводов и объектов системы газоснабжения	Устанавливаются Федеральным законом от 31.03.1999 № 69-ФЗ «О газоснабжении в Российской Федерации» и Постановлением Правительства Российской Федерации от 20.11.2000 № 878 «Об утверждении Правил охраны газораспределительных сетей»
ГР-5	Газопровод межпоселковый д. Кострово	-	-	Охранная зона газопроводов и	Устанавливаются Федеральным законом от 31.03.1999 № 69-ФЗ «О газоснабжении в Российской Федерации» и Постановлением Правительства Российской Федерации

	Алексинского района Тульской области			объектов системы газоснабжения	от 20.11.2000 № 878 «Об утверждении Правил охраны газораспределительных сетей»
ГР-6	Газопровод межпоселковый д. Верхний Суходол Алексинского района Тульской области	-	-	Охранная зона газопроводов и объектов системы газоснабжения	Устанавливаются Федеральным законом от 31.03.1999 № 69-ФЗ «О газоснабжении в Российской Федерации» и Постановлением Правительства Российской Федерации от 20.11.2000 № 878 «Об утверждении Правил охраны газораспределительных сетей»
ГР-7	Газопровод межпоселковый д. Преснецово Алексинского района Тульской области	-	-	Охранная зона газопроводов и объектов системы газоснабжения	Устанавливаются Федеральным законом от 31.03.1999 № 69-ФЗ «О газоснабжении в Российской Федерации» и Постановлением Правительства Российской Федерации от 20.11.2000 № 878 «Об утверждении Правил охраны газораспределительных сетей»

Глава 3. ПАРАМЕТРЫ ФУНКЦИОНАЛЬНЫХ ЗОН, СВЕДЕНИЯ О ПЛАНИРУЕМЫХ ДЛЯ РАЗМЕЩЕНИЯ В НИХ ОБЪЕКТАХ ФЕДЕРАЛЬНОГО, РЕГИОНАЛЬНОГО, МЕСТНОГО ЗНАЧЕНИЯ

Статья 6. Назначение функционального зонирования территории

Функциональное зонирование в целях территориального планирования – метод рациональной организации территории муниципального образования, при котором определяются назначение территории, состав функциональных зон, их границы, режимы использования, характеризующиеся перечнем параметров, установленных для каждой функциональной зоны.

Для достижения целей устойчивого развития при разработке генерального плана решается задача комплексной, экологически и экономически целесообразной функционально-планировочной организации территории муниципального образования.

Основой формирования и развития функционально-планировочной структуры территории приняты сложившиеся природно-экологический, историко-культурный, транспортный и инженерный каркасы, основные направления пространственного развития, существующие планировочные ограничения и сложившееся административно-территориальное деление территории муниципального образования.

Функционально-планировочная структура территории муниципального образования и параметры функциональных зон приняты, с учетом положений разделов XIX-XX Методических рекомендаций по разработке проектов схем территориального планирования муниципальных районов, генеральных планов городских округов, муниципальных округов, городских и сельских поселений (проектов внесения изменений в такие документы), утвержденных приказом Минэкономразвития России от 06.05.2024 № 273.

Для элементов планировочной структуры, предусматривающих жилую застройку, установленный набор параметров соответствует параметрам функциональных зон и включает расчетные показатели средней жилищной обеспеченности и максимальной плотности населения, сведения о планируемых объектах федерального, регионального, местного значения.

Утверждение в документах территориального планирования границ функциональных зон не влечет за собой изменение правового режима земель, находящихся в границах указанных зон.



























Статья 7. Перечень функциональных зон



Генеральным планом муниципального образования определены следующие функциональные зоны:

Таблица 7.1

Перечень функциональных зон муниципального образования

Код объекта	Наименование объекта	Условные обозначения	
		существующий	планируемый
Функциональные зоны			

701010100	Жилые зоны		
701010101	Зона застройки индивидуальными жилыми домами		
701010102	Зона застройки малоэтажными жилыми домами (до 4 этажей, включая мансардный)		
701010103	Зона застройки среднеэтажными жилыми домами (от 5 этажей до 8 этажей)		
701010104	Зона застройки многоэтажными жилыми домами (9 этажей и более)		
701010300	Общественно-деловые зоны		
701010301	Многофункциональная общественно-деловая зона		
701010302	Зона специализированной общественной застройки		
701010400	Производственные зоны, зоны инженерной и транспортной инфраструктур		
701010401	Производственная зона		
701010402	Коммунально-складская зона		
701010404	Зона инженерной инфраструктуры		
701010405	Зона транспортной инфраструктуры		
701010500	Зоны сельскохозяйственного использования		
701010502	Зона садоводства, огородничества		
701010503	Производственная зона сельскохозяйственных предприятий		
701010504	Иные зоны сельскохозяйственного назначения		
701010600	Зоны рекреационного назначения		
701010601	Зона озеленённых территорий общего пользования (парки, сады, скверы, бульвары, городские леса)		
701010605	Зона лесов		

701010701	Зона кладбищ		
701010702	Зона режимных территорий		

Статья 8. Параметры функциональных зон

Базовые показатели генерального плана определены в составе обосновывающих материалов по фактическому состоянию показателей социально-экономического развития муниципального образования на момент разработки генерального плана. Параметры функциональных зон рассчитаны на основании базовых показателей генерального плана с условием необходимой обеспеченности жильем на основе демографического прогноза и обеспечения муниципального образования инфраструктурными объектами местного значения.

Характеристики и параметры функциональных зон в соответствующих границах определены в таблице 8.1.

Таблица 8.1

**Параметры функциональных зон, сведения о планируемых для размещения в них объектах
федерального, регионального, местного значения**

Индекс	Наименование функциональной зоны	Характер освоения территории	Параметры планируемого развития функциональных зон						Основные виды разрешенного использования для функциональных зон и предельные доли использования по каждому виду разрешенного использования
			Максимальная плотность населения (чел./га)	Показатели численности и постоянности населения (чел.)	Средняя жилищная обеспеченность (м ² /чел.)	Планируемый объем ввода жилья (м ²)	Площадь функциональной зоны (м ²)	Сведения о планируемых объектах федерального, регионального, местного значения (за исключением линейных объектов)	
Ж	Жилые зоны	Жилищное строительство	7,9	68427	-	-	74225730	Объекты местного значения: КОС-1 КОС-2 КОС-3 КОС-4	Жилая застройка 2.1. Для индивидуального жилищного строительства 2.1.1 малоэтажная многоквартирная застройка 2.2. Для ведения личного, подсобного хозяйства (приусадебный земельный участок) 2.3. Блокированная жилая застройка 2.7.1 Хранение автотранспорта
Ж-1	Зона застройки индивидуальными жилыми домами	Жилищное строительство	7,9	68427	-	-	8892702	-	Общественное использование объектов капитального строительства 3.1. Коммунальное обслуживание 3.2. Социальное обслуживание 3.3. Бытовое обслуживание 3.4.1. Амбулаторно-поликлиническое обслуживание 3.5.1. Дошкольное, начальное и среднее общее образование
Ж-2	Зона застройки малоэтажными жилыми домами (до 4 этажей, включая	Жилищное строительство	7,9	68427	-	-	774218,5	-	

	мансардный)								3.6. Культурное развитие 3.8.1 Государственное управление
Ж-3	Зона застройки среднеэтажными жилыми домами (от 5 до 8 этажей, включая мансардный)	Жилищное строительство	7,9	68427	-	-	947348	-	Предпринимательство 4.1 деловое управление 4.4. Магазины 4.5. Банковская и страховая деятельность 4.6. Общественное питание Отдых (рекреация) 5.1.2 Обеспечение занятий спортом в помещениях 5.1.3 Площадки для занятий спортом Транспорт 4.9Новомосковское Служебные гаражи 7.2.3. Стоянки транспорта общего пользования Земельные участки (территории) общего пользования 12.0.1 Улично-дорожная сеть 12.0.2 Благоустройство территории 14.0 Земельные участки, входящие в состав общего имущества собственников индивидуальных жилых домов в малоэтажном жилом комплексе
Ж-4	Зона застройки многоэтажными жилыми домами (9 этажей и более)	Жилищное строительство	7,9	68427	-	-	1425899,5	-	Жилая застройка 2.7.1. Хранение автотранспорта 2.7.2. Размещение гаражей для собственных нужд
О	Общественно-деловые зоны	-	-	-	-	-	196588	-	Общественное использование объектов капитального строительства
О-1	Многофункциональная общественно	-	-	-	-	-	644963	-	

	-деловая зона								<p>3.1. Коммунальное обслуживание</p> <p>3.2. Социальное обслуживание</p> <p>3.3. Бытовое обслуживание</p> <p>3.4. Здравоохранение</p> <p>3.5. Образование и просвещение</p> <p>3.6. Культурное развитие</p> <p>3.8. Общественное управление</p> <p>3.9. Обеспечение научной деятельности</p> <p>3.10.1. Амбулаторное ветеринарное обслуживание</p>
О-2	Зона специализированной общественной застройки	-	-	-	-	924259,5	<p>Объекты регионального значения:</p> <p>Строительство физкультурно-оздоровительного комплекса в г. Алексин</p>	<p>Предпринимательство</p> <p>4.1. Деловое управление</p> <p>4.2. Объекты торговли (торговые центры, торгово-развлекательные центры (комплексы))</p> <p>4.3. Рынки</p> <p>4.4. Магазины</p> <p>4.5. Банковская и страховая деятельность</p> <p>4.6. Общественное питание</p> <p>4.7. Гостиничное обслуживание</p> <p>4.8.1. Развлекательные мероприятия</p> <p>4.8.2. Проведение азартных игр</p> <p>4.9. Службные гаражи</p> <p>4.9.1.1. Заправка транспортных средств</p> <p>4.9.1.2. Обеспечение дорожного отдыха</p> <p>4.9.1.3. Автомобильные мойки</p> <p>4.9.1.4. Ремонт автомобилей</p> <p>4.10. Выставочно-ярмарочная деятельность</p> <p>Отдых (рекреация)</p> <p>5.1. Спорт</p> <p>Производственная деятельность</p> <p>6.3. Легкая промышленность</p> <p>6.4. Пищевая промышленность</p>	

П	Производственные зоны, зоны инженерной и транспортной инфраструктур	Промышленный, инженерный, транспортный				19998830,5	<p>Объекты федерального значения:</p> <ul style="list-style-type: none"> - Автомобильная дорога Р-132 Калуга - Тула - Михайлов - Рязань, реконструкция на участке км 2+283 - км 294+816 протяженностью км 278,04 км, категория 1В - Реконструкция ГРС "Ясногорск" <p>Объекты регионального значения:</p> <ul style="list-style-type: none"> - Замена провода ВЛ 110 кВ Алексинская ТЭЦ - Космос с отпайками провод АС-120 на провод АС-150 - Реконструкция ПС 110 кВ Средняя с заменой Т-2 с 10 МВА на 16 МВА - Реконструкция автодороги 70 ОП 	<p>Жилая застройка</p> <ul style="list-style-type: none"> 2.7.1. Хранение автотранспорта 2.7.2. Размещение гаражей для собственных нужд <p>Общественное использование объектов капитального строительства</p> <ul style="list-style-type: none"> 3.1. Коммунальное обслуживание 3.10. Ветеринарное обслуживание <p>Предпринимательство</p> <ul style="list-style-type: none"> 4.0. Предпринимательство 4.1. Деловое управление 4.4. Магазины 4.6. Общественное питание 4.9. Служебные гаражи <p>Производственная деятельность</p> <ul style="list-style-type: none"> 6.0. Производственная деятельность 6.1. Недропользование 6.2. Тяжелая промышленность 6.2.1. Автомобилестроительная промышленность 6.3. Легкая промышленность 6.4. Пищевая промышленность 6.5. Нефтехимическая промышленность 6.6. Строительная промышленность 6.7. Энергетика 6.7.1. Атомная энергетика 6.8. Связь 6.9. Склады 6.9.1. Складские площадки 6.10. Обеспечение космической деятельности 6.11. Целлюлозно-бумажная промышленность
---	---	--	--	--	--	------------	---	---

								<p>РЗ 70К-013 "М-2 "Крым" старого направления - Гурово"</p> <p>-Строительство обхода Алексина</p> <p>-Реконструкция моста через р. Вашана на км 13+200 автомобильной дороги Железная - Алексин</p> <p>-Реконструкция моста через р. Вашана на км 8+200 автомобильной дороги "Алексин - Егньшовка - Ламоново"</p> <p>-Реконструкция моста через р. Выпрейка на км 19+125 автомобильной дороги Алексин - Егньшовка - Ламоново</p> <p>-Реконструкция моста через р. Крушма на км 9+077 автодороги</p>	<p>6.12. Научно-производственная деятельность</p> <p>7.0. Транспорт</p> <p>Обеспечение обороны и безопасности</p> <p>8.3. Обеспечение внутреннего правопорядка</p> <p>Общественное использование объектов капитального строительства</p> <p>3.1. Коммунальное обслуживание</p> <p>3.9. Обеспечение научной деятельности</p> <p>3.10. Ветеринарное обслуживание</p> <p>Предпринимательство</p> <p>4.1. Деловое управление</p> <p>4.3. Рынки</p> <p>4.4. Магазины</p> <p>4.5. Банковская и страховая деятельность</p> <p>4.6. Общественное питание</p> <p>4.9. Служебные гаражи</p> <p>4.9.1. Объекты дорожного сервиса</p> <p>4.10. Выставочно-ярмарочная деятельность</p> <p>4.9.1.1. Заправка транспортных средств</p> <p>4.9.1.3. Автомобильные мойки</p> <p>4.9.1.4. Ремонт автомобилей</p> <p>4.9.2. Стоянка транспортных средств</p> <p>Производственная деятельность</p> <p>6.7. Энергетика</p> <p>6.8. Связь</p> <p>6.9. Склады</p> <p>6.9.1. Складские площадки</p> <p>6.12. Научно-производственная деятельность</p> <p>7.0. Транспорт</p>
--	--	--	--	--	--	--	--	--	---

								<p>Алексин - Першино</p> <p>-Реконструкция моста через р. Крушма на км 15+889 автодороги Алексин - Першино</p> <p>-Реконструкция моста через р. - Крушма на км 11+000 автомобильной дороги "Алексин - Першино" подъезд к населенному пункту Коровино</p> <p>-Реконструкция моста через р. Крушма на км 4+543 автомобильной дороги Алексин - Першино - подъезд к населенному пункту Сенево</p> <p>-Реконструкция автодороги 70 ОП РЗ 70К-067 "Новое Клейменово - Ясногорск - Мордвес"</p>	<p>Водные объекты</p> <p>11.1. Общее пользование водными объектами</p> <p>11.2. Специальное пользование водными объектами</p> <p>11.3. Гидротехнические сооружения</p> <p>12.0. Земельные участки (территории) общего пользования</p>
П-1	Производство	Промышленный	-	-	-	-	9778953,5		

	енная зона								
П-2	Коммунально-складская зона	Промышленный	-	-	-	-	1678488,5		
И	Зона инженерной инфраструктуры	Инженерный	-	-	-	-	1130323		
Т	Зона транспортной инфраструктуры	Транспортный	-	-	-	-	1627069		
Сх	Зоны сельскохозяйственного использования	Сельскохозяйственный	-	-	-	-	578743062,8	-	Зона сельскохозяйственных угодий: Сельскохозяйственное использование 1.1. Растениеводство 1.14. Научное обеспечение сельского хозяйства 1.16. Производство сельскохозяйственной продукции без права возведения объектов капитального строительства
Сх-2	Зона садоводства, огородничества	Сельскохозяйственный	-	-	-	-	7313326	-	1.2. Выращивание зерновых и иных сельскохозяйственных культур 1.3. Овощеводство
Сх-3	Производственная зона сельскохозяйственной	Сельскохозяйственный	-	-	-	-	135402,5	-	1.4. Выращивание тонизирующих, лекарственных, цветочных культур 1.5. Садоводство

	ственных предприятий								1.5.1. Виноградарство 1.6. Выращивание льна и конопли 1.17. Питомники 1.19. Сенокосение 1.20. Выпас сельскохозяйственных животных Производственная деятельность 6.9.1. Складские площадки Зона садоводства, огородничества: Общественное использование объектов капитального строительства 3.1. Коммунальное обслуживание 3.3. Бытовое обслуживание Предпринимательство 4.9.1.2. Обеспечение дорожного отдыха Отдых (рекреация) 5.1. Спорт 5.4. Причалы для маломерных судов Обеспечение обороны и безопасности 8.3. Обеспечение внутреннего правопорядка Водные объекты 11.1. Общее пользование водными объектами Земельные участки (территории) общего пользования 12.0.1. Улично-дорожная сеть 12.0.2. Благоустройство территории 13.0 Земельные участки общего назначения 13.1. Ведение садоводства 13.2. Ведение огородничества
Сх-4	Иные зоны сельскохозяйственного назначения	Сельскохозяйственный	-	-	-	-	31998,5	-	

									<p>Производственная зона сельскохозяйственных предприятий:</p> <p>Сельскохозяйственное использование</p> <p>1.0. Сельскохозяйственное использование</p> <p>1.14. Научное обеспечение сельского хозяйства</p> <p>1.15. Хранение и переработка сельскохозяйственной продукции</p> <p>1.18. Обеспечение сельскохозяйственного производства</p> <p>Общественное использование объектов капитального строительства</p> <p>3.1. Коммунальное обслуживание</p> <p>3.9. Обеспечение научной деятельности</p> <p>3.10. Ветеринарное обслуживание</p> <p>Предпринимательство</p> <p>4.4. Магазины</p> <p>Производственная деятельность</p> <p>6.4. Пищевая промышленность</p> <p>6.9. Склады</p> <p>6.9.1. Складские площадки</p>
P	Зоны рекреационного назначения	Рекреация, отдых и туризм	-	-	-	-	3367962	-	<p>Зона озелененных территорий общего пользования (парки, сады, скверы, бульвары):</p> <p>Общественное использование объектов капитального строительства</p> <p>3.1. Коммунальное обслуживание</p> <p>3.6.2. Парки культуры и отдыха</p> <p>Водные объекты</p> <p>11.0. Водные объекты</p> <p>11.1. Общее пользование водными объектами</p>
P-1	Зона озелененных территорий общего пользования (парки, сады, скверы, бульвары,	Рекреация, отдых и туризм	-	-	-	-	10018630,5	-	<p>Водные объекты</p> <p>11.0. Водные объекты</p> <p>11.1. Общее пользование водными объектами</p>

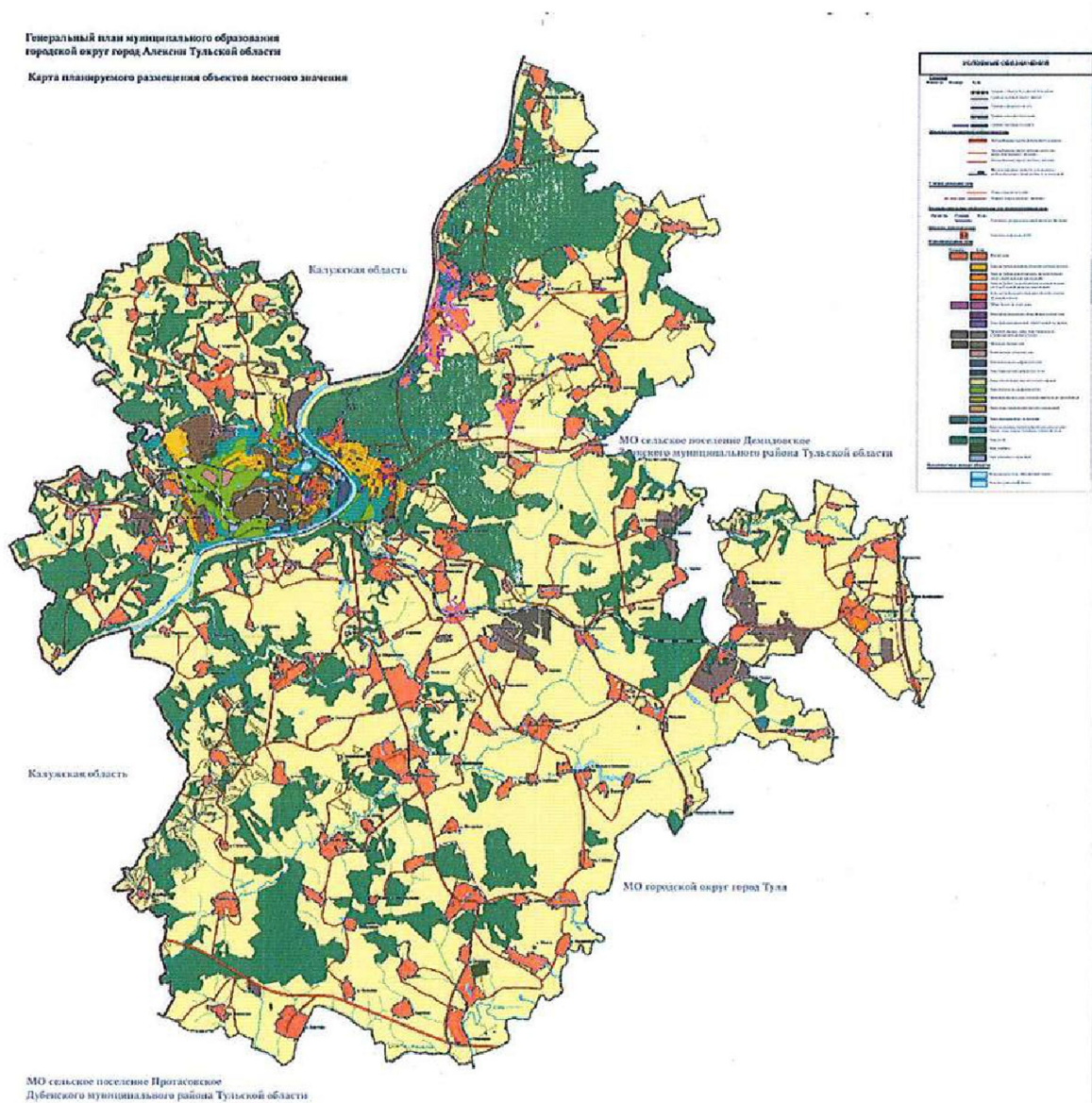
	городские леса)								11.2. Специальное пользование водными объектами 11.3. Гидротехнические сооружения 12.0. Земельные участки (территории) общего пользования
P-5	Зона лесов	Зона лесов	-	-	-	-	211170987	-	<p>Зона отдыха:</p> <ul style="list-style-type: none"> - зона детских оздоровительных учреждений; - зона оздоровительно-спортивных лагерей; - зона пляжей; - зона иных объектов отдыха и туризма; <p>Общественное использование объектов капитального строительства</p> <p>3.1. Коммунальное обслуживание 3.3. Бытовое обслуживание 3.6.1. Объекты культурно-досуговой деятельности</p> <p>Предпринимательство</p> <p>4.7. Гостиничное обслуживание</p> <p>Отдых (рекреация)</p> <p>5.0. Отдых (рекреация)</p> <p>5.1.2. Обеспечение занятий спортом в помещениях 5.1.3. Площадки для занятий спортом 5.1.4. Оборудованные площадки для занятий спортом</p> <p>Деятельность по особой охране и изучению природы</p> <p>9.2. Курортная деятельность 9.2.1. Санаторная деятельность</p> <p>Водные объекты</p> <p>11.0. Водные объекты 11.1. Общее пользование водными</p>

									<p>объектами</p> <p>12.0. Земельные участки (территории) общего пользования</p> <p>Зона лесов:</p> <p>3.9.3. Проведение научных испытаний</p> <p>5.2. Природно-познавательный туризм</p> <p>5.3. Охота и рыбалка</p> <p>9.0. Деятельность по особой охране и изучению природы</p> <p>9.1. Охрана природных территорий</p> <p>9.1.1. Сохранение и репродукция редких и (или) находящихся под угрозой исчезновения видов животных</p> <p>9.3. Историко-культурная деятельность</p> <p>10.4. Резервные леса</p> <p>11.0. Водные объекты</p> <p>11.1. Общее пользование водными объектами</p> <p>11.2. Специальное пользование водными объектами</p>
Сн-1	Зона кладбищ	-	-	-	-	-	1180914,3	-	<p>Зона кладбищ:</p> <p>Общественное использование объектов капитального строительства</p> <p>3.1. Коммунальное обслуживание</p> <p>3.3. Бытовое обслуживание</p> <p>3.7. Религиозное использование</p> <p>3.7.1. Осуществление религиозных обрядов</p>

Рт	Зона режимных территорий	-	-	-	-	-	120486,2	-	8.4. Обеспечение деятельности по исполнению наказаний
----	--------------------------	---	---	---	---	---	----------	---	---

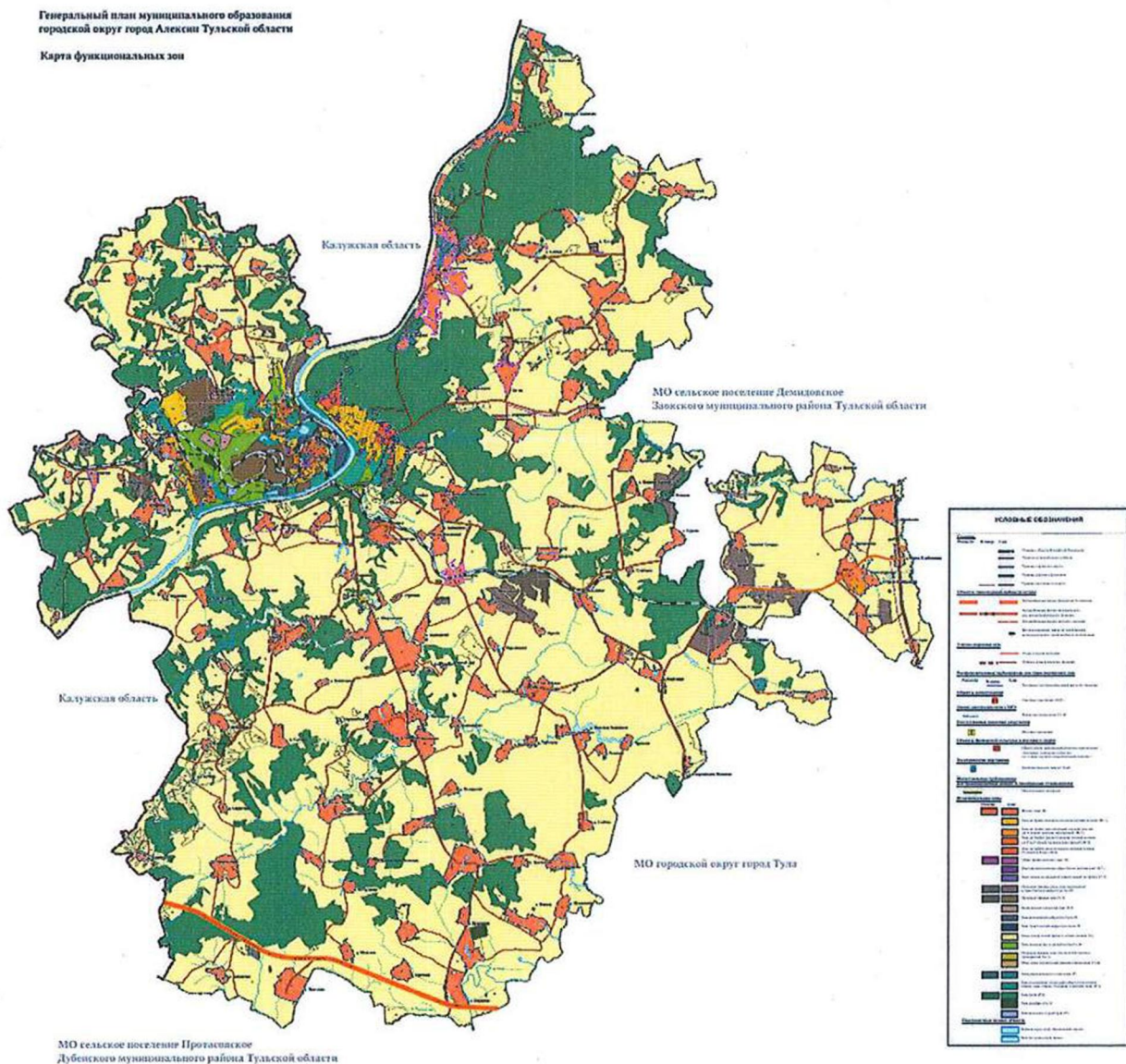
Приложение 2
к изменениям, которые вносятся в генеральный план
муниципального образования город Алексин
Тульской области, утверждённый Решением
Собрания депутатов муниципального образования
город Алексин от 19.08.2015 №8(16).3

**Фрагмент карты планируемого размещения объектов местного значения
генерального плана муниципального образования городской округ город
Алексин Тульской области**



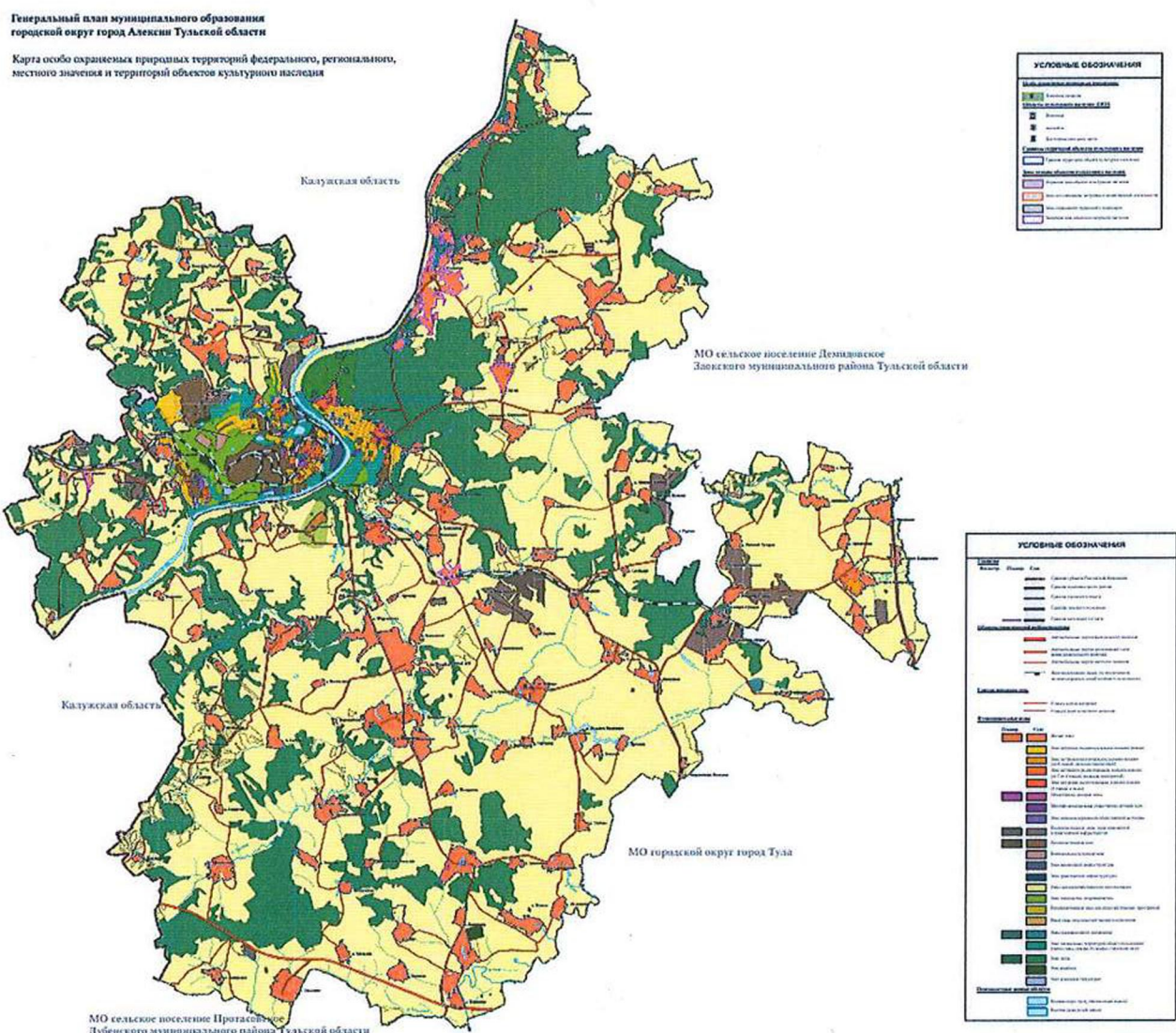
Приложение 4
к изменениям , которые вносятся в генеральный план
муниципального образования город Алексин
Тульской области, утверждённый Решением
Собрания депутатов муниципального образования
город Алексин от 19.08.2015 №8(16).3

Фрагмент карты функциональных зон генерального плана муниципального
образования городской округ город Алексин Тульской области



Приложение 5
 к изменениям, которые вносятся в генеральный план
 муниципального образования город Алексин
 Тульской области, утверждённый Решением
 Собрания депутатов муниципального образования
 город Алексин от 19.08.2015 №8(16).3

Карта особо охраняемых природных территорий федерального, регионального,
 местного значения. Карта территорий объектов культурного наследия

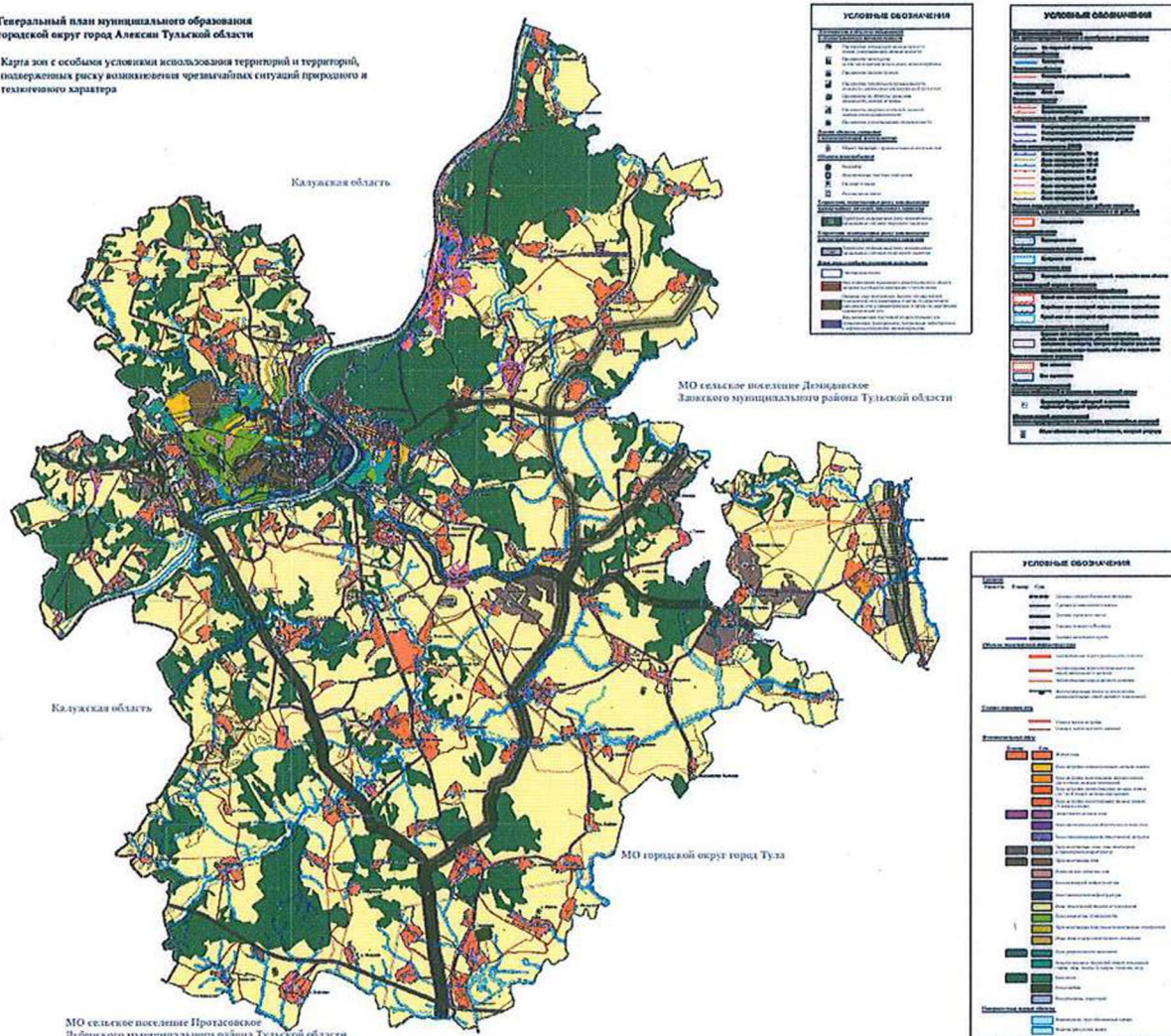


Приложение 6
к изменениям , которые вносятся в генеральный план
муниципального образования город Алексин
Тульской области, утверждённый Решением
Собрания депутатов муниципального образования
город Алексин от 19.08.2015 №8(16).3

Карта зон с особыми условиями использования территорий и территорий,
подверженных риску возникновения чрезвычайных ситуаций природного и
техногенного характера

Генеральный план муниципального образования
городской округ город Алексин Тульской области

Карта зон с особыми условиями использования территорий и территорий,
подверженных риску возникновения чрезвычайных ситуаций природного и
техногенного характера

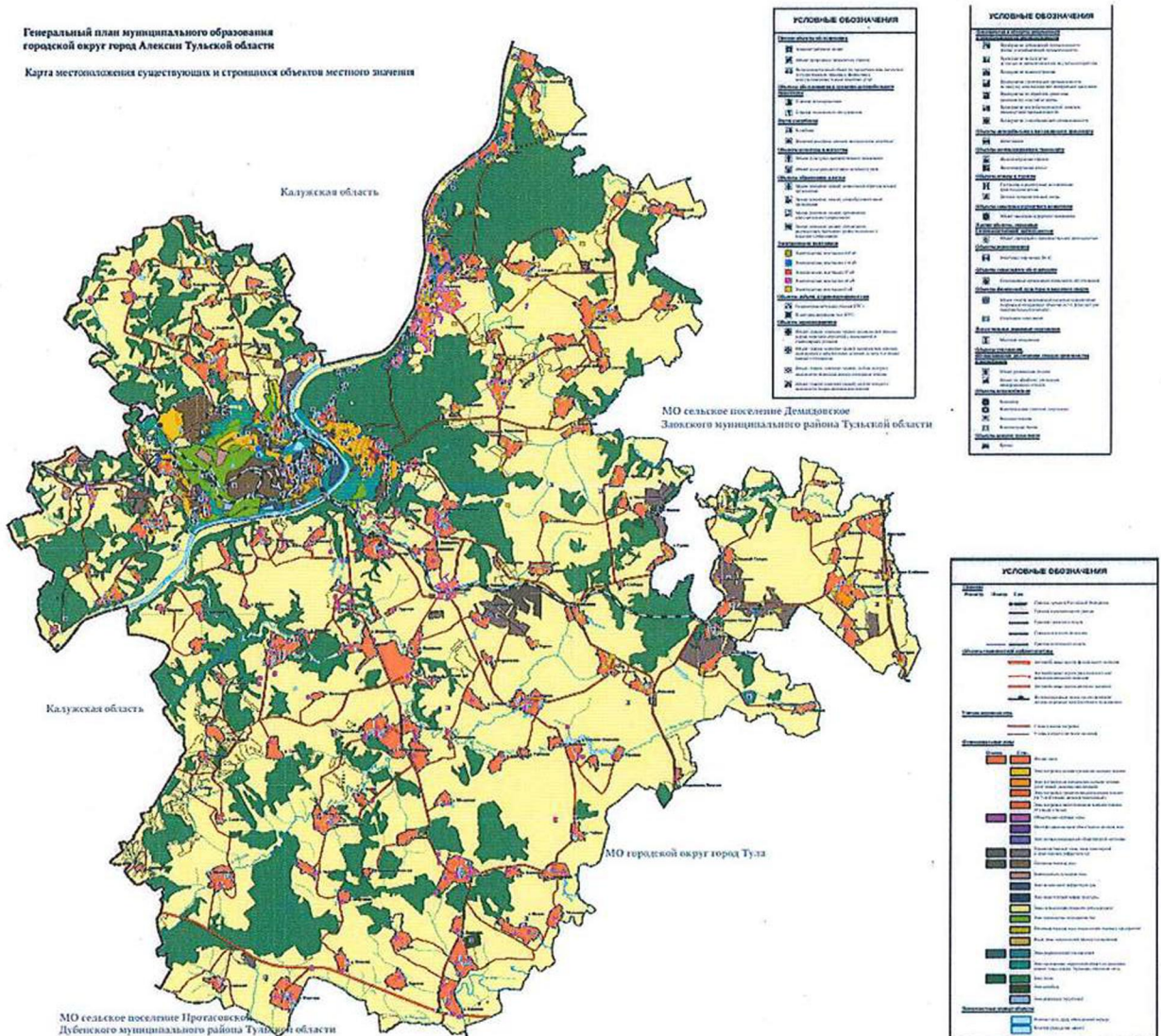


Приложение 7
к изменениям , которые вносятся в генеральный план
муниципального образования город Алексин
Тульской области, утверждённый Решением
Собрания депутатов муниципального образования
город Алексин от 19.08.2015 №8(16).3

Карта местоположения существующих и строящихся объектов местного
значения

Генеральный план муниципального образования
городской округ город Алексин Тульской области

Карта местоположения существующих и строящихся объектов местного значения



Приложение 8
к изменениям , которые вносятся в генеральный план
муниципального образования город Алексин
Тульской области, утверждённый Решением
Собрания депутатов муниципального образования
город Алексин от 19.08.2015 №8(16).3

Приложение
к Решению Собрания депутатов муниципального
образования город Алексин от 19.08.2015 №8(16).3
«Об утверждении Генерального плана
муниципального образования город Алексин»

ГРАФИЧЕСКОЕ ОПИСАНИЕ местоположения границ населенных пунктов, территориальных зон, особо охраняемых природных территорий, зон с особыми условиями использования территории		
Тульская область, МО г.Алексин, г.Алексин <small>(наименование объекта, местоположение границ которого описано (далее – объект))</small>		
Раздел 1		
Сведения об объекте		
№ п/п	Характеристики объекта	Описание характеристик
1	2	3
1.	Местоположение объекта	Тульская область, район Алексинский, город Алексин
2.	Площадь объекта +/- величина погрешности определения площади (Р +/- Дельта Р)	47475543 +/- 6376 м ²
3.	Иные характеристики объекта	-

Раздел 2				
Сведения о местоположении границ объекта				
1. Система координат -				
2. Сведения о характерных точках границ объекта				
Обозначение характерных точек границ	Координаты, м	Метод определения координат	Средняя квадратическая погрешность	Описание обозначения точки на

	X	Y	характерной точки	положения характерной точки (M _t), м	местности (при наличии)
1	2	3	4	5	6
-	-	-	-	-	-
3. Сведения о характерных точках части (частей) границы объекта					
Обозначение характерных точек части границы	Координаты, м		Метод определения координат характерной точки	Средняя квадратическая погрешность положения характерной точки (M _t), м	Описание обозначения точки на местности (при наличии)
	X	Y			
1	2	3	4	5	6
-	-	-	-	-	-

Раздел 3

Сведения о местоположении измененных (уточненных) границ объекта

1. Система координат МСК-71

2. Сведения о характерных точках границ объекта

Обозначение характерных точек границ	Существующие координаты, м		Измененные (уточненные) координаты, м		Метод определения координат характерной точки	Средняя квадратическая погрешность положения характерной точки (M _t), м	Описание обозначения точки на местности (при наличии)
	X	Y	X	Y			
1	2	3	4	5	6	7	8
1	-	-	777043.82	228278.40	Картометрический метод	1	-
2	-	-	777041.06	228277.35	Картометрический метод	1	-
3	-	-	777037.95	228285.57	Картометрический метод	1	-
4	-	-	777032.70	228283.82	Картометрический метод	1	-
5	-	-	777035.70	228275.31	Картометрический метод	1	-
6	-	-	777034.88	228275.00	Картометрический метод	1	-
7	-	-	777038.97	228266.59	Картометрический метод	1	-
8	-	-	777043.17	228256.26	Картометрический метод	1	-
9	-	-	777049.98	228259.72	Картометрический метод	1	-
10	-	-	777045.39	228270.49	Картометрический метод	1	-
1	-	-	777043.82	228278.40	Картометрический метод	1	-

11	-	-	780774.74	228295.54	Картометрический метод	1	-
12	-	-	780774.41	228293.18	Картометрический метод	1	-
13	-	-	780773.42	228293.31	Картометрический метод	1	-
14	-	-	780772.83	228289.10	Картометрический метод	1	-
15	-	-	780777.98	228288.39	Картометрический метод	1	-
16	-	-	780778.88	228294.92	Картометрический метод	1	-
11	-	-	780774.74	228295.54	Картометрический метод	1	-
17	-	-	776968.19	228428.12	Картометрический метод	1	-
18	-	-	776973.35	228410.63	Картометрический метод	1	-
19	-	-	776984.84	228414.40	Картометрический метод	1	-
20	-	-	776980.05	228432.75	Картометрический метод	1	-

2. Сведения о характерных точках границ объекта							
Обозначение характерных точек границ	Существующие координаты, м		Измененные (уточненные) координаты, м		Метод определения координат характерной точки	Средняя квадратическая погрешность положения характерной точки (M _t), м	Описание обозначения точки на местности (при наличии)
	X	Y	X	Y			
1	2	3	4	5	6	7	8
17	-	-	776968.19	228428.12	Картометрический метод	1	-
21	-	-	780777.21	228295.26	Картометрический метод	1	-
22	-	-	780778.09	228301.40	Картометрический метод	1	-
23	-	-	780772.86	228302.18	Картометрический метод	1	-
24	-	-	780771.98	228296.04	Картометрический метод	1	-
21	-	-	780777.21	228295.26	Картометрический метод	1	-
25	-	-	776968.59	228664.40	Картометрический метод	1	-
26	-	-	776972.21	228653.55	Картометрический метод	1	-
27	-	-	776983.17	228657.58	Картометрический метод	1	-
28	-	-	776979.23	228667.95	Картометрический метод	1	-
29	-	-	776973.81	228678.43	Картометрический метод	1	-

30	-	-	776949.34	228669.88	Картометрический метод	1	-
31	-	-	776953.81	228658.76	Картометрический метод	1	-
25	-	-	776968.59	228664.40	Картометрический метод	1	-
32	-	-	779747.24	219594.62	Картометрический метод	1	-
33	-	-	779755.48	219581.79	Картометрический метод	1	-
34	-	-	779801.47	219549.35	Картометрический метод	1	-
35	-	-	779843.08	219508.51	Картометрический метод	1	-
36	-	-	779874.03	219459.36	Картометрический метод	1	-
37	-	-	779890.31	219418.90	Картометрический метод	1	-
38	-	-	779928.24	219404.49	Картометрический метод	1	-
39	-	-	779978.65	219375.96	Картометрический метод	1	-
40	-	-	779996.04	219360.80	Картометрический метод	1	-
41	-	-	780038.98	219331.70	Картометрический метод	1	-
42	-	-	780056.07	219311.59	Картометрический метод	1	-

2. Сведения о характерных точках границ объекта							
Обозначение характерных точек границ	Существующие координаты, м		Измененные (уточненные) координаты, м		Метод определения координат характерной точки	Средняя квадратическая погрешность положения характерной точки (Mt), м	Описание обозначения точки на местности (при наличии)
	X	Y	X	Y			
1	2	3	4	5	6	7	8
43	-	-	780066.77	219352.15	Картометрический метод	1	-
44	-	-	780119.41	219614.22	Картометрический метод	1	-
45	-	-	780140.31	219695.56	Картометрический метод	1	-
46	-	-	780154.36	219734.91	Картометрический метод	1	-
47	-	-	780133.66	219756.31	Картометрический метод	1	-
48	-	-	780089.09	219782.25	Картометрический метод	1	-
49	-	-	779982.74	219850.74	Картометрический метод	1	-
50	-	-	779868.49	219974.58	Картометрический метод	1	-

51	-	-	779855.43	219989.02	Картометрический метод	1	-
52	-	-	779844.31	219991.66	Картометрический метод	1	-
53	-	-	779821.18	219987.88	Картометрический метод	1	-
54	-	-	779804.08	219997.10	Картометрический метод	1	-
55	-	-	779804.41	220017.40	Картометрический метод	1	-
56	-	-	779652.24	220019.07	Картометрический метод	1	-
57	-	-	779623.14	219992.24	Картометрический метод	1	-
58	-	-	779620.12	219973.11	Картометрический метод	1	-
59	-	-	779629.86	219901.39	Картометрический метод	1	-
60	-	-	779651.89	219829.03	Картометрический метод	1	-
61	-	-	779742.36	219834.18	Картометрический метод	1	-
62	-	-	779816.58	219847.37	Картометрический метод	1	-
63	-	-	779876.24	219836.74	Картометрический метод	1	-
64	-	-	779894.26	219797.23	Картометрический метод	1	-
65	-	-	779946.89	219773.47	Картометрический метод	1	-
66	-	-	780010.89	219771.90	Картометрический метод	1	-
67	-	-	780020.02	219753.34	Картометрический метод	1	-

2. Сведения о характерных точках границ объекта							
Обозначение характерных точек границ	Существующие координаты, м		Измененные (уточненные) координаты, м		Метод определения координат характерной точки	Средняя квадратическая погрешность положения характерной точки (M _t), м	Описание обозначения точки на местности (при наличии)
	X	Y	X	Y			
1	2	3	4	5	6	7	8
68	-	-	779963.00	219513.07	Картометрический метод	1	-
69	-	-	779947.27	219502.41	Картометрический метод	1	-
70	-	-	779775.07	219627.61	Картометрический метод	1	-
71	-	-	779747.18	219598.93	Картометрический метод	1	-
32	-	-	779747.24	219594.62	Картометрический метод	1	-

72	-	-	776946.73	228685.44	Картометрический метод	1	-
73	-	-	776951.78	228675.00	Картометрический метод	1	-
74	-	-	776971.20	228681.71	Картометрический метод	1	-
75	-	-	776972.26	228685.45	Картометрический метод	1	-
76	-	-	776969.14	228692.17	Картометрический метод	1	-
77	-	-	776962.89	228702.26	Картометрический метод	1	-
78	-	-	776943.05	228693.42	Картометрический метод	1	-
72	-	-	776946.73	228685.44	Картометрический метод	1	-
79	-	-	772099.54	232420.27	Картометрический метод	1	-
80	-	-	772138.25	232408.75	Картометрический метод	1	-
81	-	-	772159.31	232980.24	Картометрический метод	1	-
82	-	-	771917.12	232997.86	Картометрический метод	1	-
83	-	-	771846.07	232334.27	Картометрический метод	1	-
84	-	-	771853.08	232337.66	Картометрический метод	1	-
85	-	-	771877.27	232331.48	Картометрический метод	1	-
86	-	-	771888.86	232327.97	Картометрический метод	1	-
87	-	-	771918.25	232322.70	Картометрический метод	1	-
88	-	-	771930.78	232324.39	Картометрический метод	1	-
89	-	-	771974.16	232337.80	Картометрический метод	1	-
90	-	-	772023.71	232354.82	Картометрический метод	1	-

2. Сведения о характерных точках границ объекта

Обозначение характерных точек границ	Существующие координаты, м		Измененные (уточненные) координаты, м		Метод определения координат характерной точки	Средняя квадратическая погрешность положения характерной точки (Mt), м	Описание обозначения точки на местности (при наличии)
	X	Y	X	Y			
1	2	3	4	5	6	7	8
91	-	-	772043.76	232362.88	Картометрический метод	1	-
92	-	-	772058.82	232365.89	Картометрический метод	1	-

93	-	-	772066.16	232370.02	Картометрический метод	1	-
94	-	-	772077.53	232374.47	Картометрический метод	1	-
95	-	-	772090.70	232380.34	Картометрический метод	1	-
96	-	-	772099.65	232389.26	Картометрический метод	1	-
79	-	-	772099.54	232420.27	Картометрический метод	1	-
97	-	-	776947.55	228710.68	Картометрический метод	1	-
98	-	-	776958.22	228714.11	Картометрический метод	1	-
99	-	-	776950.75	228726.58	Картометрический метод	1	-
100	-	-	776941.31	228736.08	Картометрический метод	1	-
101	-	-	776937.47	228733.29	Картометрический метод	1	-
102	-	-	776943.05	228723.62	Картометрический метод	1	-
97	-	-	776947.55	228710.68	Картометрический метод	1	-
103	-	-	782499.42	228322.38	Картометрический метод	1	-
104	-	-	782503.90	228338.37	Картометрический метод	1	-
105	-	-	782475.65	228432.81	Картометрический метод	1	-
106	-	-	782430.12	228426.28	Картометрический метод	1	-
107	-	-	782411.07	228397.76	Картометрический метод	1	-
108	-	-	782345.19	228373.78	Картометрический метод	1	-
109	-	-	782258.01	228361.93	Картометрический метод	1	-
110	-	-	782256.86	228359.83	Картометрический метод	1	-
111	-	-	782262.87	228305.17	Картометрический метод	1	-
112	-	-	782263.95	228297.08	Картометрический метод	1	-
113	-	-	782285.38	228280.02	Картометрический метод	1	-

2. Сведения о характерных точках границ объекта

Обозначение характерных точек границ	Существующие координаты, м	Измененные (уточненные) координаты, м	Метод определения координат	Средняя квадратическая погрешность	Описание обозначения точки на
--------------------------------------	----------------------------	---------------------------------------	-----------------------------	------------------------------------	-------------------------------

	X	Y	X	Y	характерной точки	положения характерной точки (Mt), м	местности (при наличии)
1	2	3	4	5	6	7	8
114	-	-	782314.24	228271.83	Картометрический метод	1	-
115	-	-	782343.86	228276.53	Картометрический метод	1	-
116	-	-	782372.10	228281.68	Картометрический метод	1	-
117	-	-	782444.09	228281.91	Картометрический метод	1	-
118	-	-	782462.76	228285.94	Картометрический метод	1	-
119	-	-	782502.40	228298.75	Картометрический метод	1	-
103	-	-	782499.42	228322.38	Картометрический метод	1	-
120	-	-	777029.41	228292.52	Картометрический метод	1	-
121	-	-	777037.53	228294.26	Картометрический метод	1	-
122	-	-	777032.05	228302.77	Картометрический метод	1	-
123	-	-	777028.12	228301.73	Картометрический метод	1	-
120	-	-	777029.41	228292.52	Картометрический метод	1	-
124	-	-	780813.53	228307.83	Картометрический метод	1	-
125	-	-	780808.69	228309.11	Картометрический метод	1	-
126	-	-	780806.97	228302.64	Картометрический метод	1	-
127	-	-	780811.80	228301.36	Картометрический метод	1	-
124	-	-	780813.53	228307.83	Картометрический метод	1	-
128	-	-	782738.07	225702.79	Картометрический метод	1	-
129	-	-	782781.90	225726.80	Картометрический метод	1	-
130	-	-	782825.81	225745.07	Картометрический метод	1	-
131	-	-	782834.82	225748.12	Картометрический метод	1	-
132	-	-	782839.44	225749.30	Картометрический метод	1	-
133	-	-	782856.25	225759.81	Картометрический метод	1	-
134	-	-	782875.13	225767.43	Картометрический метод	1	-
135	-	-	782882.88	225768.62	Картометрический метод	1	-

2. Сведения о характерных точках границ объекта							
Обозначение характерных точек границ	Существующие координаты, м		Измененные (уточненные) координаты, м		Метод определения координат характерной точки	Средняя квадратическая погрешность положения характерной точки (M _t), м	Описание обозначения точки на местности (при наличии)
	X	Y	X	Y			
1	2	3	4	5	6	7	8
136	-	-	782883.60	225769.52	Картометрический метод	1	-
137	-	-	782916.11	225774.11	Картометрический метод	1	-
138	-	-	782980.74	225784.69	Картометрический метод	1	-
139	-	-	782998.69	225785.81	Картометрический метод	1	-
140	-	-	783001.84	225786.14	Картометрический метод	1	-
141	-	-	783054.47	225793.54	Картометрический метод	1	-
142	-	-	783055.00	225790.72	Картометрический метод	1	-
143	-	-	783117.10	225788.28	Картометрический метод	1	-
144	-	-	783181.81	225772.30	Картометрический метод	1	-
145	-	-	783189.12	225709.30	Картометрический метод	1	-
146	-	-	783194.92	225702.66	Картометрический метод	1	-
147	-	-	783196.90	225723.31	Картометрический метод	1	-
148	-	-	783203.14	225723.49	Картометрический метод	1	-
149	-	-	783201.90	225745.97	Картометрический метод	1	-
150	-	-	783200.93	225768.90	Картометрический метод	1	-
151	-	-	783199.85	225784.16	Картометрический метод	1	-
152	-	-	783187.44	225783.69	Картометрический метод	1	-
153	-	-	783117.09	225799.76	Картометрический метод	1	-
154	-	-	783053.23	225802.68	Картометрический метод	1	-
155	-	-	783008.22	225797.93	Картометрический метод	1	-
156	-	-	782980.36	225796.26	Картометрический метод	1	-
157	-	-	782871.07	225778.17	Картометрический метод	1	-
158	-	-	782851.10	225770.13	Картометрический метод	1	-

159	-	-	782821.64	225752.31	Картометрический метод	1	-
160	-	-	782763.73	225728.22	Картометрический метод	1	-

2. Сведения о характерных точках границ объекта

Обозначение характерных точек границ	Существующие координаты, м		Измененные (уточненные) координаты, м		Метод определения координат характерной точки	Средняя квадратическая погрешность положения характерной точки (Мт), м	Описание обозначения точки на местности (при наличии)
	X	Y	X	Y			
1	2	3	4	5	6	7	8
161	-	-	782684.90	225686.89	Картометрический метод	1	-
162	-	-	782653.39	225667.25	Картометрический метод	1	-
163	-	-	782542.24	225627.37	Картометрический метод	1	-
164	-	-	782547.65	225616.63	Картометрический метод	1	-
165	-	-	782616.83	225643.24	Картометрический метод	1	-
166	-	-	782655.47	225658.41	Картометрический метод	1	-
128	-	-	782738.07	225702.79	Картометрический метод	1	-
167	-	-	780798.20	228305.07	Картометрический метод	1	-
168	-	-	780802.17	228304.02	Картометрический метод	1	-
169	-	-	780803.89	228310.49	Картометрический метод	1	-
170	-	-	780799.92	228311.54	Картометрический метод	1	-
167	-	-	780798.20	228305.07	Картометрический метод	1	-
171	-	-	782514.86	225605.10	Картометрический метод	1	-
172	-	-	782509.53	225615.73	Картометрический метод	1	-
173	-	-	782448.16	225593.48	Картометрический метод	1	-
174	-	-	782293.62	225578.11	Картометрический метод	1	-
175	-	-	782301.47	225569.36	Картометрический метод	1	-
176	-	-	782303.82	225567.58	Картометрический метод	1	-
177	-	-	782451.22	225582.16	Картометрический метод	1	-
171	-	-	782514.86	225605.10	Картометрический метод	1	-

178	-	-	780278.83	229746.01	Картометрический метод	1	-
179	-	-	780293.09	229719.62	Картометрический метод	1	-
180	-	-	780368.17	229533.39	Картометрический метод	1	-
181	-	-	780459.69	229564.15	Картометрический метод	1	-
182	-	-	780408.85	229698.77	Картометрический метод	1	-

2. Сведения о характерных точках границ объекта							
Обозначение характерных точек границ	Существующие координаты, м		Измененные (уточненные) координаты, м		Метод определения координат характерной точки	Средняя квадратическая погрешность положения характерной точки (M _t), м	Описание обозначения точки на местности (при наличии)
	X	Y	X	Y			
1	2	3	4	5	6	7	8
183	-	-	780357.45	229776.31	Картометрический метод	1	-
178	-	-	780278.83	229746.01	Картометрический метод	1	-
184	-	-	782190.10	225556.41	Картометрический метод	1	-
185	-	-	782272.91	225564.60	Картометрический метод	1	-
186	-	-	782272.33	225576.10	Картометрический метод	1	-
187	-	-	782182.91	225567.23	Картометрический метод	1	-
188	-	-	782162.57	225566.62	Картометрический метод	1	-
189	-	-	782162.68	225565.00	Картометрический метод	1	-
190	-	-	782166.29	225554.80	Картометрический метод	1	-
184	-	-	782190.10	225556.41	Картометрический метод	1	-
191	-	-	779856.34	230263.18	Картометрический метод	1	-
192	-	-	779854.15	230261.77	Картометрический метод	1	-
193	-	-	779855.56	230259.59	Картометрический метод	1	-
194	-	-	779857.74	230260.99	Картометрический метод	1	-
191	-	-	779856.34	230263.18	Картометрический метод	1	-
195	-	-	782092.25	228070.35	Картометрический метод	1	-
196	-	-	782108.21	228079.70	Картометрический метод	1	-

197	-	-	782114.83	228077.34	Картометрический метод	1	-
198	-	-	782117.02	228071.35	Картометрический метод	1	-
199	-	-	782125.70	228074.97	Картометрический метод	1	-
200	-	-	782125.44	228076.31	Картометрический метод	1	-
201	-	-	782128.98	228078.03	Картометрический метод	1	-
202	-	-	782129.64	228076.36	Картометрический метод	1	-
203	-	-	782150.75	228084.82	Картометрический метод	1	-
204	-	-	782181.33	228107.90	Картометрический метод	1	-

2. Сведения о характерных точках границ объекта							
Обозначение характерных точек границ	Существующие координаты, м		Измененные (уточненные) координаты, м		Метод определения координат характерной точки	Средняя квадратическая погрешность положения характерной точки (Мп), м	Описание обозначения точки на местности (при наличии)
	X	Y	X	Y			
1	2	3	4	5	6	7	8
205	-	-	782195.20	228117.99	Картометрический метод	1	-
206	-	-	782197.95	228114.31	Картометрический метод	1	-
207	-	-	782202.61	228118.14	Картометрический метод	1	-
208	-	-	782226.94	228143.31	Картометрический метод	1	-
209	-	-	782226.53	228146.25	Картометрический метод	1	-
210	-	-	782219.34	228157.22	Картометрический метод	1	-
211	-	-	782215.63	228162.77	Картометрический метод	1	-
212	-	-	782217.39	228168.57	Картометрический метод	1	-
213	-	-	782207.51	228171.14	Картометрический метод	1	-
214	-	-	782203.93	228170.42	Картометрический метод	1	-
215	-	-	782198.23	228170.11	Картометрический метод	1	-
216	-	-	782191.79	228178.64	Картометрический метод	1	-
217	-	-	782181.34	228194.65	Картометрический метод	1	-
218	-	-	782175.94	228203.20	Картометрический метод	1	-

219	-	-	782165.47	228197.92	Картометрический метод	1	-
220	-	-	782101.34	228166.08	Картометрический метод	1	-
221	-	-	782048.70	228139.74	Картометрический метод	1	-
222	-	-	782017.04	228125.44	Картометрический метод	1	-
223	-	-	782032.03	228092.34	Картометрический метод	1	-
224	-	-	782039.31	228076.14	Картометрический метод	1	-
225	-	-	782040.87	228071.76	Картометрический метод	1	-
226	-	-	782053.53	228077.07	Картометрический метод	1	-
227	-	-	782058.32	228058.45	Картометрический метод	1	-
228	-	-	782067.37	228061.06	Картометрический метод	1	-
195	-	-	782092.25	228070.35	Картометрический метод	1	-

2. Сведения о характерных точках границ объекта

Обозначение характерных точек границ	Существующие координаты, м		Измененные (уточненные) координаты, м		Метод определения координат характерной точки	Средняя квадратическая погрешность положения характерной точки (Mt), м	Описание обозначения точки на местности (при наличии)
	X	Y	X	Y			
1	2	3	4	5	6	7	8
229	-	-	779741.01	230423.70	Картометрический метод	1	-
230	-	-	779739.94	230424.89	Картометрический метод	1	-
231	-	-	779734.78	230420.18	Картометрический метод	1	-
232	-	-	779735.84	230418.99	Картометрический метод	1	-
229	-	-	779741.01	230423.70	Картометрический метод	1	-
233	-	-	780830.55	228308.31	Картометрический метод	1	-
234	-	-	780815.66	228312.44	Картометрический метод	1	-
235	-	-	780814.66	228264.12	Картометрический метод	1	-
236	-	-	780827.00	228268.44	Картометрический метод	1	-
233	-	-	780830.55	228308.31	Картометрический метод	1	-
237	-	-	779649.50	230527.34	Картометрический метод	1	-

238	-	-	779647.53	230525.64	Картометрический метод	1	-
239	-	-	779649.23	230523.68	Картометрический метод	1	-
240	-	-	779651.20	230525.38	Картометрический метод	1	-
237	-	-	779649.50	230527.34	Картометрический метод	1	-
241	-	-	777649.47	230553.35	Картометрический метод	1	-
242	-	-	777623.96	230545.36	Картометрический метод	1	-
243	-	-	777594.83	230539.57	Картометрический метод	1	-
244	-	-	777546.19	230523.10	Картометрический метод	1	-
245	-	-	777492.33	230508.52	Картометрический метод	1	-
246	-	-	777466.99	230510.98	Картометрический метод	1	-
247	-	-	777437.46	230573.46	Картометрический метод	1	-
248	-	-	777228.96	230556.95	Картометрический метод	1	-
249	-	-	777236.84	230540.01	Картометрический метод	1	-
250	-	-	777283.58	230517.89	Картометрический метод	1	-

2. Сведения о характерных точках границ объекта							
Обозначение характерных точек границ	Существующие координаты, м		Измененные (уточненные) координаты, м		Метод определения координат характерной точки	Средняя квадратическая погрешность положения характерной точки (M _t), м	Описание обозначения точки на местности (при наличии)
	X	Y	X	Y			
1	2	3	4	5	6	7	8
251	-	-	777279.68	230478.47	Картометрический метод	1	-
252	-	-	777248.24	230489.79	Картометрический метод	1	-
253	-	-	777257.18	230443.69	Картометрический метод	1	-
254	-	-	777280.71	230287.39	Картометрический метод	1	-
255	-	-	777301.76	230189.81	Картометрический метод	1	-
256	-	-	777286.24	230169.73	Картометрический метод	1	-
257	-	-	777267.67	230145.70	Картометрический метод	1	-
258	-	-	777234.76	230173.52	Картометрический метод	1	-

259	-	-	777259.65	230191.24	Картометрический метод	1	-
260	-	-	777235.74	230222.29	Картометрический метод	1	-
261	-	-	777211.59	230209.75	Картометрический метод	1	-
262	-	-	777200.50	230228.16	Картометрический метод	1	-
263	-	-	777162.26	230292.37	Картометрический метод	1	-
264	-	-	777139.65	230333.64	Картометрический метод	1	-
265	-	-	777112.75	230324.44	Картометрический метод	1	-
266	-	-	777128.03	230274.13	Картометрический метод	1	-
267	-	-	777133.99	230251.71	Картометрический метод	1	-
268	-	-	777122.31	230231.52	Картометрический метод	1	-
269	-	-	777074.11	230195.44	Картометрический метод	1	-
270	-	-	777027.12	230154.24	Картометрический метод	1	-
271	-	-	777055.01	230111.49	Картометрический метод	1	-
272	-	-	777089.28	230119.66	Картометрический метод	1	-
273	-	-	777093.33	230113.18	Картометрический метод	1	-
274	-	-	777108.03	230089.00	Картометрический метод	1	-
275	-	-	777106.48	230087.71	Картометрический метод	1	-

2. Сведения о характерных точках границ объекта							
Обозначение характерных точек границ	Существующие координаты, м		Измененные (уточненные) координаты, м		Метод определения координат характерной точки	Средняя квадратическая погрешность положения характерной точки (Mt), м	Описание обозначения точки на местности (при наличии)
	X	Y	X	Y			
1	2	3	4	5	6	7	8
276	-	-	777004.66	230013.20	Картометрический метод	1	-
277	-	-	776994.53	230006.35	Картометрический метод	1	-
278	-	-	777000.67	229994.74	Картометрический метод	1	-
279	-	-	777010.20	229998.32	Картометрический метод	1	-
280	-	-	777034.02	229967.60	Картометрический метод	1	-

281	-	-	777061.89	229974.48	Картометрический метод	1	-
282	-	-	777089.24	229962.63	Картометрический метод	1	-
283	-	-	777172.16	229928.13	Картометрический метод	1	-
284	-	-	777146.52	229875.35	Картометрический метод	1	-
285	-	-	777131.92	229845.27	Картометрический метод	1	-
286	-	-	777135.03	229839.82	Картометрический метод	1	-
287	-	-	777148.10	229817.00	Картометрический метод	1	-
288	-	-	777147.13	229687.17	Картометрический метод	1	-
289	-	-	777157.25	229647.61	Картометрический метод	1	-
290	-	-	777195.74	229601.48	Картометрический метод	1	-
291	-	-	777221.25	229550.75	Картометрический метод	1	-
292	-	-	777232.78	229511.73	Картометрический метод	1	-
293	-	-	777253.54	229507.07	Картометрический метод	1	-
294	-	-	777258.96	229490.80	Картометрический метод	1	-
295	-	-	777237.82	229494.69	Картометрический метод	1	-
296	-	-	777240.66	229485.07	Картометрический метод	1	-
297	-	-	777244.51	229460.93	Картометрический метод	1	-
298	-	-	777248.34	229433.80	Картометрический метод	1	-
299	-	-	777238.54	229401.39	Картометрический метод	1	-
300	-	-	777212.38	229349.35	Картометрический метод	1	-

2. Сведения о характерных точках границ объекта

Обозначение характерных точек границ	Существующие координаты, м		Измененные (уточненные) координаты, м		Метод определения координат характерной точки	Средняя квадратическая погрешность положения характерной точки (M _t), м	Описание обозначения точки на местности (при наличии)
	X	Y	X	Y			
1	2	3	4	5	6	7	8
301	-	-	777187.98	229338.61	Картометрический метод	1	-
302	-	-	777187.88	229336.71	Картометрический метод	1	-

303	-	-	777202.25	229335.74	Картометрический метод	1	-
304	-	-	777201.59	229334.64	Картометрический метод	1	-
305	-	-	777196.59	229326.27	Картометрический метод	1	-
306	-	-	777194.07	229322.81	Картометрический метод	1	-
307	-	-	777191.82	229320.45	Картометрический метод	1	-
308	-	-	777184.91	229314.10	Картометрический метод	1	-
309	-	-	777167.19	229315.48	Картометрический метод	1	-
310	-	-	777168.02	229326.71	Картометрический метод	1	-
311	-	-	777162.88	229298.60	Картометрический метод	1	-
312	-	-	777135.52	229277.04	Картометрический метод	1	-
313	-	-	777134.35	229273.31	Картометрический метод	1	-
314	-	-	777151.04	229269.80	Картометрический метод	1	-
315	-	-	777144.65	229262.40	Картометрический метод	1	-
316	-	-	777131.75	229265.04	Картометрический метод	1	-
317	-	-	777125.86	229246.31	Картометрический метод	1	-
318	-	-	777128.97	229245.62	Картометрический метод	1	-
319	-	-	777123.93	229237.10	Картометрический метод	1	-
320	-	-	777123.67	229237.15	Картометрический метод	1	-
321	-	-	777119.00	229213.52	Картометрический метод	1	-
322	-	-	777115.06	229199.32	Картометрический метод	1	-
323	-	-	777114.39	229196.99	Картометрический метод	1	-
324	-	-	777112.63	229191.80	Картометрический метод	1	-
325	-	-	777105.55	229174.30	Картометрический метод	1	-

2. Сведения о характерных точках границ объекта					
Обозначение характерных точек границ	Существующие координаты, м	Измененные (уточненные) координаты, м	Метод определения координат	Средняя квадратическая погрешность	Описание обозначения точки на

	X	Y	X	Y	характерной точки	положения характерной точки (Mt), м	местности (при наличии)
1	2	3	4	5	6	7	8
326	-	-	777101.77	229132.68	Картометрический метод	1	-
327	-	-	777097.77	229098.35	Картометрический метод	1	-
328	-	-	777075.90	229057.55	Картометрический метод	1	-
329	-	-	777055.04	229080.03	Картометрический метод	1	-
330	-	-	777023.20	229087.09	Картометрический метод	1	-
331	-	-	776999.04	229099.79	Картометрический метод	1	-
332	-	-	776970.71	229101.02	Картометрический метод	1	-
333	-	-	776940.85	229103.71	Картометрический метод	1	-
334	-	-	776928.88	229102.17	Картометрический метод	1	-
335	-	-	776914.99	229101.39	Картометрический метод	1	-
336	-	-	776870.65	229101.76	Картометрический метод	1	-
337	-	-	776852.16	229090.53	Картометрический метод	1	-
338	-	-	776828.58	229089.44	Картометрический метод	1	-
339	-	-	776808.47	229086.62	Картометрический метод	1	-
340	-	-	776776.21	229084.47	Картометрический метод	1	-
341	-	-	776741.89	229077.81	Картометрический метод	1	-
342	-	-	776714.89	229075.62	Картометрический метод	1	-
343	-	-	776697.78	229074.07	Картометрический метод	1	-
344	-	-	776675.47	229072.03	Картометрический метод	1	-
345	-	-	776658.26	229067.07	Картометрический метод	1	-
346	-	-	776642.66	229063.83	Картометрический метод	1	-
347	-	-	776616.26	229058.36	Картометрический метод	1	-
348	-	-	776582.16	229027.13	Картометрический метод	1	-
349	-	-	776560.45	229002.68	Картометрический метод	1	-
350	-	-	776559.20	228995.76	Картометрический метод	1	-

2. Сведения о характерных точках границ объекта							
Обозначение характерных точек границ	Существующие координаты, м		Измененные (уточненные) координаты, м		Метод определения координат характерной точки	Средняя квадратическая погрешность положения характерной точки (M _t), м	Описание обозначения точки на местности (при наличии)
	X	Y	X	Y			
1	2	3	4	5	6	7	8
351	-	-	776625.17	228992.59	Картометрический метод	1	-
352	-	-	776680.40	228998.26	Картометрический метод	1	-
353	-	-	776733.72	228959.76	Картометрический метод	1	-
354	-	-	776781.75	228915.47	Картометрический метод	1	-
355	-	-	776803.32	228893.09	Картометрический метод	1	-
356	-	-	776802.62	228887.18	Картометрический метод	1	-
357	-	-	776803.13	228883.25	Картометрический метод	1	-
358	-	-	776827.07	228872.98	Картометрический метод	1	-
359	-	-	776831.86	228865.10	Картометрический метод	1	-
360	-	-	776872.02	228798.98	Картометрический метод	1	-
361	-	-	776891.01	228775.37	Картометрический метод	1	-
362	-	-	776927.50	228756.11	Картометрический метод	1	-
363	-	-	776940.12	228745.36	Картометрический метод	1	-
364	-	-	776954.57	228722.95	Картометрический метод	1	-
365	-	-	776964.71	228706.36	Картометрический метод	1	-
366	-	-	776985.74	228657.00	Картометрический метод	1	-
367	-	-	776982.57	228649.26	Картометрический метод	1	-
368	-	-	776984.20	228637.82	Картометрический метод	1	-
369	-	-	776968.64	228594.23	Картометрический метод	1	-
370	-	-	776967.39	228583.99	Картометрический метод	1	-
371	-	-	776994.85	228516.15	Картометрический метод	1	-
372	-	-	776996.11	228504.85	Картометрический метод	1	-
373	-	-	777000.44	228483.64	Картометрический метод	1	-

374	-	-	776995.80	228455.76	Картометрический метод	1	-
375	-	-	776991.34	228439.36	Картометрический метод	1	-

2. Сведения о характерных точках границ объекта							
Обозначение характерных точек границ	Существующие координаты, м		Измененные (уточненные) координаты, м		Метод определения координат характерной точки	Средняя квадратическая погрешность положения характерной точки (Mt), м	Описание обозначения точки на местности (при наличии)
	X	Y	X	Y			
1	2	3	4	5	6	7	8
376	-	-	776993.57	228413.41	Картометрический метод	1	-
377	-	-	776996.92	228400.47	Картометрический метод	1	-
378	-	-	777009.55	228379.23	Картометрический метод	1	-
379	-	-	777020.57	228370.33	Картометрический метод	1	-
380	-	-	777052.24	228345.79	Картометрический метод	1	-
381	-	-	777058.07	228329.51	Картометрический метод	1	-
382	-	-	777035.79	228318.75	Картометрический метод	1	-
383	-	-	777049.68	228274.48	Картометрический метод	1	-
384	-	-	777052.25	228263.67	Картометрический метод	1	-
385	-	-	777056.11	228253.66	Картометрический метод	1	-
386	-	-	777081.47	228246.17	Картометрический метод	1	-
387	-	-	777095.40	228239.96	Картометрический метод	1	-
388	-	-	777148.29	228201.02	Картометрический метод	1	-
389	-	-	777142.44	228188.40	Картометрический метод	1	-
390	-	-	777125.83	228169.06	Картометрический метод	1	-
391	-	-	777122.60	228155.80	Картометрический метод	1	-
392	-	-	777140.78	228122.77	Картометрический метод	1	-
393	-	-	777151.73	228100.58	Картометрический метод	1	-
394	-	-	777155.18	228088.55	Картометрический метод	1	-
395	-	-	777154.98	228053.54	Картометрический метод	1	-

396	-	-	777169.98	228034.10	Картометрический метод	1	-
397	-	-	777207.25	228015.70	Картометрический метод	1	-
398	-	-	777252.47	227990.62	Картометрический метод	1	-
399	-	-	777263.47	227966.53	Картометрический метод	1	-
400	-	-	777264.30	227949.85	Картометрический метод	1	-

2. Сведения о характерных точках границ объекта

Обозначение характерных точек границ	Существующие координаты, м		Измененные (уточненные) координаты, м		Метод определения координат характерной точки	Средняя квадратическая погрешность положения характерной точки (M _t), м	Описание обозначения точки на местности (при наличии)
	X	Y	X	Y			
1	2	3	4	5	6	7	8
401	-	-	777259.87	227922.05	Картометрический метод	1	-
402	-	-	777270.37	227925.02	Картометрический метод	1	-
403	-	-	777299.65	227882.62	Картометрический метод	1	-
404	-	-	777343.98	227873.16	Картометрический метод	1	-
405	-	-	777374.97	227820.41	Картометрический метод	1	-
406	-	-	777439.87	227781.92	Картометрический метод	1	-
407	-	-	777138.66	227327.52	Картометрический метод	1	-
408	-	-	776920.44	226904.13	Картометрический метод	1	-
409	-	-	776755.30	226537.89	Картометрический метод	1	-
410	-	-	776620.68	226075.03	Картометрический метод	1	-
411	-	-	776556.68	225845.50	Картометрический метод	1	-
412	-	-	776485.54	225396.04	Картометрический метод	1	-
413	-	-	776474.76	224862.34	Картометрический метод	1	-
414	-	-	776360.17	224339.81	Картометрический метод	1	-
415	-	-	776313.75	223848.69	Картометрический метод	1	-
416	-	-	776222.99	223258.90	Картометрический метод	1	-
417	-	-	776081.36	222509.75	Картометрический метод	1	-

418	-	-	775986.19	222225.18	Картометрический метод	1	-
419	-	-	775816.29	221870.31	Картометрический метод	1	-
420	-	-	775725.47	221784.81	Картометрический метод	1	-
421	-	-	775642.15	221739.14	Картометрический метод	1	-
422	-	-	775779.68	221500.23	Картометрический метод	1	-
423	-	-	775854.19	221441.34	Картометрический метод	1	-
424	-	-	775879.47	221430.15	Картометрический метод	1	-
425	-	-	775882.62	221427.76	Картометрический метод	1	-

2. Сведения о характерных точках границ объекта							
Обозначение характерных точек границ	Существующие координаты, м		Измененные (уточненные) координаты, м		Метод определения координат характерной точки	Средняя квадратическая погрешность положения характерной точки (M _t), м	Описание обозначения точки на местности (при наличии)
	X	Y	X	Y			
1	2	3	4	5	6	7	8
426	-	-	775888.80	221424.29	Картометрический метод	1	-
427	-	-	775931.59	221407.41	Картометрический метод	1	-
428	-	-	775958.69	221412.09	Картометрический метод	1	-
429	-	-	775978.91	221408.39	Картометрический метод	1	-
430	-	-	776004.56	221428.33	Картометрический метод	1	-
431	-	-	776026.64	221436.47	Картометрический метод	1	-
432	-	-	776063.65	221425.75	Картометрический метод	1	-
433	-	-	776085.66	221428.81	Картометрический метод	1	-
434	-	-	776107.65	221430.17	Картометрический метод	1	-
435	-	-	776129.27	221407.83	Картометрический метод	1	-
436	-	-	776164.72	221405.61	Картометрический метод	1	-
437	-	-	776203.77	221418.57	Картометрический метод	1	-
438	-	-	776220.63	221416.62	Картометрический метод	1	-
439	-	-	776247.46	221420.45	Картометрический метод	1	-

440	-	-	776305.16	221395.98	Картометрический метод	1	-
441	-	-	776409.33	221316.04	Картометрический метод	1	-
442	-	-	776443.74	221305.54	Картометрический метод	1	-
443	-	-	776476.86	221304.42	Картометрический метод	1	-
444	-	-	776577.69	221278.38	Картометрический метод	1	-
445	-	-	776582.53	221269.45	Картометрический метод	1	-
446	-	-	776563.93	221249.35	Картометрический метод	1	-
447	-	-	776571.44	221237.69	Картометрический метод	1	-
448	-	-	776606.72	221233.73	Картометрический метод	1	-
449	-	-	776624.21	221243.77	Картометрический метод	1	-
450	-	-	776632.39	221240.05	Картометрический метод	1	-

2. Сведения о характерных точках границ объекта

Обозначение характерных точек границ	Существующие координаты, м		Измененные (уточненные) координаты, м		Метод определения координат характерной точки	Средняя квадратическая погрешность положения характерной точки (M _t), м	Описание обозначения точки на местности (при наличии)
	X	Y	X	Y			
1	2	3	4	5	6	7	8
451	-	-	776688.58	221199.87	Картометрический метод	1	-
452	-	-	776793.80	221167.96	Картометрический метод	1	-
453	-	-	776857.46	221145.06	Картометрический метод	1	-
454	-	-	776893.86	221130.39	Картометрический метод	1	-
455	-	-	777001.62	221092.42	Картометрический метод	1	-
456	-	-	777234.45	221078.60	Картометрический метод	1	-
457	-	-	777433.97	220807.52	Картометрический метод	1	-
458	-	-	777483.49	220761.67	Картометрический метод	1	-
459	-	-	777494.89	220751.08	Картометрический метод	1	-
460	-	-	777559.20	220691.52	Картометрический метод	1	-
461	-	-	777605.60	220646.78	Картометрический метод	1	-

462	-	-	777622.57	220629.44	Картометрический метод	1	-
463	-	-	777690.45	220572.09	Картометрический метод	1	-
464	-	-	777693.65	220569.55	Картометрический метод	1	-
465	-	-	777701.41	220561.85	Картометрический метод	1	-
466	-	-	777713.65	220550.88	Картометрический метод	1	-
467	-	-	777714.41	220549.36	Картометрический метод	1	-
468	-	-	777728.56	220533.67	Картометрический метод	1	-
469	-	-	777740.51	220521.36	Картометрический метод	1	-
470	-	-	777755.93	220509.41	Картометрический метод	1	-
471	-	-	777761.46	220502.64	Картометрический метод	1	-
472	-	-	777766.16	220497.40	Картометрический метод	1	-
473	-	-	777768.42	220496.23	Картометрический метод	1	-
474	-	-	777771.86	220495.95	Картометрический метод	1	-
475	-	-	777776.20	220496.29	Картометрический метод	1	-

2. Сведения о характерных точках границ объекта							
Обозначение характерных точек границ	Существующие координаты, м		Измененные (уточненные) координаты, м		Метод определения координат характерной точки	Средняя квадратическая погрешность положения характерной точки (M _t), м	Описание обозначения точки на местности (при наличии)
	X	Y	X	Y			
1	2	3	4	5	6	7	8
476	-	-	777785.91	220497.51	Картометрический метод	1	-
477	-	-	777787.09	220501.00	Картометрический метод	1	-
478	-	-	777779.26	220520.86	Картометрический метод	1	-
479	-	-	777846.17	220560.57	Картометрический метод	1	-
480	-	-	777889.83	220586.47	Картометрический метод	1	-
481	-	-	777929.24	220609.85	Картометрический метод	1	-
482	-	-	778257.20	220704.09	Картометрический метод	1	-
483	-	-	778345.52	220724.41	Картометрический метод	1	-

484	-	-	778344.23	220843.63	Картометрический метод	1	-
485	-	-	778343.16	220878.22	Картометрический метод	1	-
486	-	-	778341.87	220963.65	Картометрический метод	1	-
487	-	-	778383.62	220951.10	Картометрический метод	1	-
488	-	-	778421.22	220931.69	Картометрический метод	1	-
489	-	-	778435.25	220922.25	Картометрический метод	1	-
490	-	-	778453.47	220902.53	Картометрический метод	1	-
491	-	-	778473.53	220883.88	Картометрический метод	1	-
492	-	-	778478.55	220890.47	Картометрический метод	1	-
493	-	-	778499.10	220877.64	Картометрический метод	1	-
494	-	-	778529.36	220858.98	Картометрический метод	1	-
495	-	-	778534.35	220856.20	Картометрический метод	1	-
496	-	-	778580.93	220847.23	Картометрический метод	1	-
497	-	-	778586.49	220841.44	Картометрический метод	1	-
498	-	-	778594.33	220832.55	Картометрический метод	1	-
499	-	-	778625.23	220769.53	Картометрический метод	1	-
500	-	-	778633.67	220764.15	Картометрический метод	1	-

2. Сведения о характерных точках границ объекта							
Обозначение характерных точек границ	Существующие координаты, м		Измененные (уточненные) координаты, м		Метод определения координат характерной точки	Средняя квадратическая погрешность положения характерной точки (Mt), м	Описание обозначения точки на местности (при наличии)
	X	Y	X	Y			
1	2	3	4	5	6	7	8
501	-	-	778646.26	220756.10	Картометрический метод	1	-
502	-	-	778678.31	220735.58	Картометрический метод	1	-
503	-	-	778711.19	220714.43	Картометрический метод	1	-
504	-	-	778870.94	220620.96	Картометрический метод	1	-
505	-	-	778876.17	220617.77	Картометрический метод	1	-

506	-	-	778901.04	220624.27	Картометрический метод	1	-
507	-	-	778910.40	220606.46	Картометрический метод	1	-
508	-	-	778959.00	220605.47	Картометрический метод	1	-
509	-	-	778960.88	220604.72	Картометрический метод	1	-
510	-	-	778961.18	220605.42	Картометрический метод	1	-
511	-	-	778996.45	220604.71	Картометрический метод	1	-
512	-	-	779019.31	220611.67	Картометрический метод	1	-
513	-	-	779013.49	220602.56	Картометрический метод	1	-
514	-	-	779024.31	220586.77	Картометрический метод	1	-
515	-	-	779032.99	220577.94	Картометрический метод	1	-
516	-	-	779047.12	220572.03	Картометрический метод	1	-
517	-	-	779047.17	220530.97	Картометрический метод	1	-
518	-	-	779045.35	220525.16	Картометрический метод	1	-
519	-	-	779042.52	220519.35	Картометрический метод	1	-
520	-	-	779039.43	220506.87	Картометрический метод	1	-
521	-	-	779033.81	220508.28	Картометрический метод	1	-
522	-	-	779021.81	220512.89	Картометрический метод	1	-
523	-	-	779022.29	220496.94	Картометрический метод	1	-
524	-	-	779023.84	220449.95	Картометрический метод	1	-
525	-	-	779046.82	220450.58	Картометрический метод	1	-

2. Сведения о характерных точках границ объекта							
Обозначение характерных точек границ	Существующие координаты, м		Измененные (уточненные) координаты, м		Метод определения координат характерной точки	Средняя квадратическая погрешность положения характерной точки (M _t), м	Описание обозначения точки на местности (при наличии)
	X	Y	X	Y			
1	2	3	4	5	6	7	8
526	-	-	779047.38	220344.56	Картометрический метод	1	-
527	-	-	779047.42	220276.00	Картометрический метод	1	-

528	-	-	779054.14	220275.54	Картометрический метод	1	-
529	-	-	779029.72	220147.44	Картометрический метод	1	-
530	-	-	779041.90	220145.06	Картометрический метод	1	-
531	-	-	779045.49	220138.28	Картометрический метод	1	-
532	-	-	779043.73	220131.64	Картометрический метод	1	-
533	-	-	779043.59	220125.68	Картометрический метод	1	-
534	-	-	779054.03	220122.17	Картометрический метод	1	-
535	-	-	779055.64	220119.13	Картометрический метод	1	-
536	-	-	779061.84	220109.00	Картометрический метод	1	-
537	-	-	779065.46	220108.09	Картометрический метод	1	-
538	-	-	779067.13	220112.83	Картометрический метод	1	-
539	-	-	779069.57	220112.05	Картометрический метод	1	-
540	-	-	779075.95	220121.50	Картометрический метод	1	-
541	-	-	779101.36	220128.20	Картометрический метод	1	-
542	-	-	779119.30	220123.32	Картометрический метод	1	-
543	-	-	779143.59	220109.68	Картометрический метод	1	-
544	-	-	779172.50	220099.54	Картометрический метод	1	-
545	-	-	779220.89	220085.76	Картометрический метод	1	-
546	-	-	779230.18	220084.13	Картометрический метод	1	-
547	-	-	779230.05	220083.14	Картометрический метод	1	-
548	-	-	779232.16	220082.54	Картометрический метод	1	-
549	-	-	779246.23	220069.04	Картометрический метод	1	-
550	-	-	779240.47	220058.68	Картометрический метод	1	-

2. Сведения о характерных точках границ объекта					
Обозначение характерных точек границ	Существующие координаты, м	Измененные (уточненные) координаты, м	Метод определения координат	Средняя квадратическая погрешность	Описание обозначения точки на

	X	Y	X	Y	характерной точки	положения характерной точки (Mt), м	местности (при наличии)
1	2	3	4	5	6	7	8
551	-	-	779240.94	220056.23	Картометрический метод	1	-
552	-	-	779236.24	220051.09	Картометрический метод	1	-
553	-	-	779234.57	220048.07	Картометрический метод	1	-
554	-	-	779210.58	220022.56	Картометрический метод	1	-
555	-	-	779181.81	219998.50	Картометрический метод	1	-
556	-	-	779154.15	219975.56	Картометрический метод	1	-
557	-	-	779049.10	219887.92	Картометрический метод	1	-
558	-	-	778967.67	219820.05	Картометрический метод	1	-
559	-	-	778865.07	219730.52	Картометрический метод	1	-
560	-	-	778870.22	219725.62	Картометрический метод	1	-
561	-	-	778972.90	219814.96	Картометрический метод	1	-
562	-	-	779049.25	219878.63	Картометрический метод	1	-
563	-	-	779209.91	220013.19	Картометрический метод	1	-
564	-	-	779231.96	220032.70	Картометрический метод	1	-
565	-	-	779244.59	220047.77	Картометрический метод	1	-
566	-	-	779250.85	220042.49	Картометрический метод	1	-
567	-	-	779271.08	219976.78	Картометрический метод	1	-
568	-	-	779319.43	220045.79	Картометрический метод	1	-
569	-	-	779402.89	220193.87	Картометрический метод	1	-
570	-	-	779415.85	220197.11	Картометрический метод	1	-
571	-	-	779494.63	220203.38	Картометрический метод	1	-
572	-	-	779509.29	220192.24	Картометрический метод	1	-
573	-	-	779510.37	220193.74	Картометрический метод	1	-
574	-	-	779519.84	220215.94	Картометрический метод	1	-
575	-	-	779543.61	220326.59	Картометрический метод	1	-

2. Сведения о характерных точках границ объекта							
Обозначение характерных точек границ	Существующие координаты, м		Измененные (уточненные) координаты, м		Метод определения координат характерной точки	Средняя квадратическая погрешность положения характерной точки (M _t), м	Описание обозначения точки на местности (при наличии)
	X	Y	X	Y			
1	2	3	4	5	6	7	8
576	-	-	779593.29	220695.50	Картометрический метод	1	-
577	-	-	779595.66	220706.48	Картометрический метод	1	-
578	-	-	779605.03	220723.32	Картометрический метод	1	-
579	-	-	779612.10	220730.12	Картометрический метод	1	-
580	-	-	779616.69	220722.59	Картометрический метод	1	-
581	-	-	779607.40	220713.46	Картометрический метод	1	-
582	-	-	779599.30	220694.83	Картометрический метод	1	-
583	-	-	779549.25	220316.75	Картометрический метод	1	-
584	-	-	779531.51	220230.60	Картометрический метод	1	-
585	-	-	779515.24	220187.72	Картометрический метод	1	-
586	-	-	779622.33	220106.34	Картометрический метод	1	-
587	-	-	779741.57	220049.58	Картометрический метод	1	-
588	-	-	779952.06	219996.93	Картометрический метод	1	-
589	-	-	779968.42	219930.87	Картометрический метод	1	-
590	-	-	780078.55	219832.72	Картометрический метод	1	-
591	-	-	780153.97	219795.71	Картометрический метод	1	-
592	-	-	780177.89	219775.10	Картометрический метод	1	-
593	-	-	780292.83	219902.24	Картометрический метод	1	-
594	-	-	780462.72	219775.76	Картометрический метод	1	-
595	-	-	780313.15	219501.68	Картометрический метод	1	-
596	-	-	780499.62	219313.20	Картометрический метод	1	-
597	-	-	780488.17	219277.18	Картометрический метод	1	-
598	-	-	780411.38	219190.49	Картометрический метод	1	-

599	-	-	780485.21	219114.94	Картометрический метод	1	-
600	-	-	780593.31	219017.70	Картометрический метод	1	-

2. Сведения о характерных точках границ объекта							
Обозначение характерных точек границ	Существующие координаты, м		Измененные (уточненные) координаты, м		Метод определения координат характерной точки	Средняя квадратическая погрешность положения характерной точки (M _t), м	Описание обозначения точки на местности (при наличии)
	X	Y	X	Y			
1	2	3	4	5	6	7	8
601	-	-	780646.30	218958.59	Картометрический метод	1	-
602	-	-	780642.57	218930.54	Картометрический метод	1	-
603	-	-	780600.66	218886.59	Картометрический метод	1	-
604	-	-	780590.32	218873.38	Картометрический метод	1	-
605	-	-	780594.03	218858.45	Картометрический метод	1	-
606	-	-	780602.95	218862.64	Картометрический метод	1	-
607	-	-	780623.60	218858.45	Картометрический метод	1	-
608	-	-	780639.04	218868.00	Картометрический метод	1	-
609	-	-	780668.15	218901.96	Картометрический метод	1	-
610	-	-	780736.81	219009.71	Картометрический метод	1	-
611	-	-	780781.84	219078.85	Картометрический метод	1	-
612	-	-	780778.22	219093.16	Картометрический метод	1	-
613	-	-	780691.34	219147.60	Картометрический метод	1	-
614	-	-	780706.11	219243.02	Картометрический метод	1	-
615	-	-	780707.28	219253.84	Картометрический метод	1	-
616	-	-	780707.82	219259.17	Картометрический метод	1	-
617	-	-	780718.85	219264.89	Картометрический метод	1	-
618	-	-	780718.85	219272.53	Картометрический метод	1	-
619	-	-	780740.40	219284.46	Картометрический метод	1	-
620	-	-	780805.06	219326.17	Картометрический метод	1	-

621	-	-	780838.09	219370.85	Картометрический метод	1	-
622	-	-	780844.54	219382.46	Картометрический метод	1	-
623	-	-	780854.64	219388.98	Картометрический метод	1	-
624	-	-	780945.63	219459.38	Картометрический метод	1	-
625	-	-	780979.30	219488.58	Картометрический метод	1	-

2. Сведения о характерных точках границ объекта

Обозначение характерных точек границ	Существующие координаты, м		Измененные (уточненные) координаты, м		Метод определения координат характерной точки	Средняя квадратическая погрешность положения характерной точки (M _t), м	Описание обозначения точки на местности (при наличии)
	X	Y	X	Y			
1	2	3	4	5	6	7	8
626	-	-	781000.46	219506.40	Картометрический метод	1	-
627	-	-	781001.22	219517.87	Картометрический метод	1	-
628	-	-	780986.74	219525.29	Картометрический метод	1	-
629	-	-	780980.56	219524.36	Картометрический метод	1	-
630	-	-	780984.65	219569.45	Картометрический метод	1	-
631	-	-	780990.31	219590.56	Картометрический метод	1	-
632	-	-	781004.57	219622.85	Картометрический метод	1	-
633	-	-	781001.24	219638.79	Картометрический метод	1	-
634	-	-	780994.64	219668.66	Картометрический метод	1	-
635	-	-	780998.33	219683.73	Картометрический метод	1	-
636	-	-	781037.00	219762.18	Картометрический метод	1	-
637	-	-	781006.89	219791.50	Картометрический метод	1	-
638	-	-	780948.21	219827.85	Картометрический метод	1	-
639	-	-	780785.65	219972.65	Картометрический метод	1	-
640	-	-	780787.18	219973.41	Картометрический метод	1	-
641	-	-	780786.00	219974.45	Картометрический метод	1	-
642	-	-	780793.85	219976.72	Картометрический метод	1	-

643	-	-	780806.24	219982.87	Картометрический метод	1	-
644	-	-	781059.80	220055.52	Картометрический метод	1	-
645	-	-	781179.59	220066.65	Картометрический метод	1	-
646	-	-	781179.00	220095.45	Картометрический метод	1	-
647	-	-	781176.04	220241.39	Картометрический метод	1	-
648	-	-	781200.32	220375.90	Картометрический метод	1	-
649	-	-	781341.49	220565.09	Картометрический метод	1	-
650	-	-	781369.20	220579.85	Картометрический метод	1	-

2. Сведения о характерных точках границ объекта							
Обозначение характерных точек границ	Существующие координаты, м		Измененные (уточненные) координаты, м		Метод определения координат характерной точки	Средняя квадратическая погрешность положения характерной точки (M _t), м	Описание обозначения точки на местности (при наличии)
	X	Y	X	Y			
1	2	3	4	5	6	7	8
651	-	-	781376.14	220582.49	Картометрический метод	1	-
652	-	-	781401.22	220579.01	Картометрический метод	1	-
653	-	-	781412.23	220578.72	Картометрический метод	1	-
654	-	-	781419.20	220580.17	Картометрический метод	1	-
655	-	-	781431.19	220590.61	Картометрический метод	1	-
656	-	-	781469.72	220653.40	Картометрический метод	1	-
657	-	-	781471.50	220664.43	Картометрический метод	1	-
658	-	-	781462.48	220675.26	Картометрический метод	1	-
659	-	-	781458.13	220678.20	Картометрический метод	1	-
660	-	-	781461.94	220715.92	Картометрический метод	1	-
661	-	-	781477.71	220791.52	Картометрический метод	1	-
662	-	-	781503.64	220829.18	Картометрический метод	1	-
663	-	-	781512.89	220837.01	Картометрический метод	1	-
664	-	-	781553.87	220873.44	Картометрический метод	1	-

665	-	-	781571.35	220889.06	Картометрический метод	1	-
666	-	-	781587.15	220912.27	Картометрический метод	1	-
667	-	-	781598.61	220953.21	Картометрический метод	1	-
668	-	-	781612.47	220967.72	Картометрический метод	1	-
669	-	-	781629.14	220994.23	Картометрический метод	1	-
670	-	-	781635.15	221012.00	Картометрический метод	1	-
671	-	-	781638.92	221031.09	Картометрический метод	1	-
672	-	-	781657.33	221058.92	Картометрический метод	1	-
673	-	-	781695.31	221102.83	Картометрический метод	1	-
674	-	-	781708.46	221120.92	Картометрический метод	1	-
675	-	-	781740.93	221170.82	Картометрический метод	1	-

2. Сведения о характерных точках границ объекта							
Обозначение характерных точек границ	Существующие координаты, м		Измененные (уточненные) координаты, м		Метод определения координат характерной точки	Средняя квадратическая погрешность положения характерной точки (M _t), м	Описание обозначения точки на местности (при наличии)
	X	Y	X	Y			
1	2	3	4	5	6	7	8
676	-	-	781798.72	221210.98	Картометрический метод	1	-
677	-	-	781836.40	221287.59	Картометрический метод	1	-
678	-	-	781845.95	221325.89	Картометрический метод	1	-
679	-	-	781848.39	221369.81	Картометрический метод	1	-
680	-	-	781837.39	221411.60	Картометрический метод	1	-
681	-	-	781845.17	221441.72	Картометрический метод	1	-
682	-	-	781862.82	221480.21	Картометрический метод	1	-
683	-	-	781916.39	221504.71	Картометрический метод	1	-
684	-	-	781939.19	221561.53	Картометрический метод	1	-
685	-	-	781936.40	221600.95	Картометрический метод	1	-
686	-	-	781891.22	221625.98	Картометрический метод	1	-

687	-	-	781868.71	221651.17	Картометрический метод	1	-
688	-	-	781855.20	221679.29	Картометрический метод	1	-
689	-	-	781868.20	221707.08	Картометрический метод	1	-
690	-	-	781894.21	221722.37	Картометрический метод	1	-
691	-	-	781936.68	221730.46	Картометрический метод	1	-
692	-	-	781982.08	221735.84	Картометрический метод	1	-
693	-	-	782002.24	221745.44	Картометрический метод	1	-
694	-	-	782015.55	221781.18	Картометрический метод	1	-
695	-	-	782036.26	221861.45	Картометрический метод	1	-
696	-	-	782063.22	221952.63	Картометрический метод	1	-
697	-	-	782058.25	221973.09	Картометрический метод	1	-
698	-	-	782017.36	221997.91	Картометрический метод	1	-
699	-	-	782012.31	222020.41	Картометрический метод	1	-
700	-	-	782029.55	222073.09	Картометрический метод	1	-

2. Сведения о характерных точках границ объекта							
Обозначение характерных точек границ	Существующие координаты, м		Измененные (уточненные) координаты, м		Метод определения координат характерной точки	Средняя квадратическая погрешность положения характерной точки (M), м	Описание обозначения точки на местности (при наличии)
	X	Y	X	Y			
1	2	3	4	5	6	7	8
701	-	-	782014.29	222094.71	Картометрический метод	1	-
702	-	-	781965.21	222106.98	Картометрический метод	1	-
703	-	-	781930.08	222121.95	Картометрический метод	1	-
704	-	-	781916.55	222168.95	Картометрический метод	1	-
705	-	-	781929.13	222194.34	Картометрический метод	1	-
706	-	-	781888.36	222228.53	Картометрический метод	1	-
707	-	-	781825.40	222237.11	Картометрический метод	1	-
708	-	-	781771.36	222287.82	Картометрический метод	1	-

709	-	-	781612.20	222359.21	Картометрический метод	1	-
710	-	-	781532.90	222399.08	Картометрический метод	1	-
711	-	-	781520.41	222432.65	Картометрический метод	1	-
712	-	-	781519.45	222479.54	Картометрический метод	1	-
713	-	-	781525.62	222521.47	Картометрический метод	1	-
714	-	-	781513.14	222555.04	Картометрический метод	1	-
715	-	-	781485.00	222589.57	Картометрический метод	1	-
716	-	-	781459.96	222612.36	Картометрический метод	1	-
717	-	-	781450.55	222636.10	Картометрический метод	1	-
718	-	-	781444.53	222680.97	Картометрический метод	1	-
719	-	-	781448.22	222734.97	Картометрический метод	1	-
720	-	-	781449.60	222787.74	Картометрический метод	1	-
721	-	-	781469.53	222848.38	Картометрический метод	1	-
722	-	-	781489.76	222873.75	Картометрический метод	1	-
723	-	-	781498.24	222890.03	Картометрический метод	1	-
724	-	-	781515.73	222945.68	Картометрический метод	1	-
725	-	-	781514.94	222969.28	Картометрический метод	1	-

2. Сведения о характерных точках границ объекта							
Обозначение характерных точек границ	Существующие координаты, м		Измененные (уточненные) координаты, м		Метод определения координат характерной точки	Средняя квадратическая погрешность положения характерной точки (M _t), м	Описание обозначения точки на местности (при наличии)
	X	Y	X	Y			
1	2	3	4	5	6	7	8
726	-	-	781518.31	222992.01	Картометрический метод	1	-
727	-	-	781517.01	223008.25	Картометрический метод	1	-
728	-	-	781500.57	223017.17	Картометрический метод	1	-
729	-	-	781482.48	223034.33	Картометрический метод	1	-
730	-	-	781467.58	223054.16	Картометрический метод	1	-

731	-	-	781461.44	223073.33	Картометрический метод	1	-
732	-	-	781471.93	223099.65	Картометрический метод	1	-
733	-	-	781462.73	223149.45	Картометрический метод	1	-
734	-	-	781487.00	223222.30	Картометрический метод	1	-
735	-	-	781510.09	223300.76	Картометрический метод	1	-
736	-	-	781540.43	223302.41	Картометрический метод	1	-
737	-	-	781550.34	223236.31	Картометрический метод	1	-
738	-	-	781566.56	223225.63	Картометрический метод	1	-
739	-	-	781578.52	223177.87	Картометрический метод	1	-
740	-	-	781589.96	223156.10	Картометрический метод	1	-
741	-	-	781622.79	223115.76	Картометрический метод	1	-
742	-	-	781630.89	223110.93	Картометрический метод	1	-
743	-	-	781662.84	223113.58	Картометрический метод	1	-
744	-	-	781708.40	223135.50	Картометрический метод	1	-
745	-	-	781731.01	223154.96	Картометрический метод	1	-
746	-	-	781761.65	223172.58	Картометрический метод	1	-
747	-	-	781783.34	223188.03	Картометрический метод	1	-
748	-	-	781794.13	223198.25	Картометрический метод	1	-
749	-	-	781803.92	223208.45	Картометрический метод	1	-
750	-	-	781807.64	223222.52	Картометрический метод	1	-

2. Сведения о характерных точках границ объекта							
Обозначение характерных точек границ	Существующие координаты, м		Измененные (уточненные) координаты, м		Метод определения координат характерной точки	Средняя квадратическая погрешность положения характерной точки (M), м	Описание обозначения точки на местности (при наличии)
	X	Y	X	Y			
1	2	3	4	5	6	7	8
751	-	-	781820.95	223256.79	Картометрический метод	1	-
752	-	-	781825.73	223267.89	Картометрический метод	1	-

753	-	-	781834.53	223277.07	Картометрический метод	1	-
754	-	-	781859.43	223282.58	Картометрический метод	1	-
755	-	-	781871.32	223287.82	Картометрический метод	1	-
756	-	-	781883.03	223293.97	Картометрический метод	1	-
757	-	-	781898.86	223310.38	Картометрический метод	1	-
758	-	-	781909.66	223320.60	Картометрический метод	1	-
759	-	-	781919.46	223330.81	Картометрический метод	1	-
760	-	-	781927.25	223340.96	Картометрический метод	1	-
761	-	-	781927.09	223348.96	Картометрический метод	1	-
762	-	-	781914.91	223357.71	Картометрический метод	1	-
763	-	-	781902.82	223362.47	Картометрический метод	1	-
764	-	-	781892.63	223371.26	Картометрический метод	1	-
765	-	-	781886.48	223379.14	Картометрический метод	1	-
766	-	-	781867.67	223418.76	Картометрический метод	1	-
767	-	-	781859.47	223428.60	Картометрический метод	1	-
768	-	-	781851.39	223432.43	Картометрический метод	1	-
769	-	-	781840.39	223432.20	Картометрический метод	1	-
770	-	-	781819.38	223432.78	Картометрический метод	1	-
771	-	-	781814.35	223433.67	Картометрический метод	1	-
772	-	-	781813.19	223441.65	Картометрический метод	1	-
773	-	-	781813.89	223456.67	Картометрический метод	1	-
774	-	-	781811.79	223461.63	Картометрический метод	1	-
775	-	-	781806.71	223465.53	Картометрический метод	1	-

2. Сведения о характерных точках границ объекта					
Обозначение характерных точек границ	Существующие координаты, м	Измененные (уточненные) координаты, м	Метод определения координат	Средняя квадратическая погрешность	Описание обозначения точки на

	X	Y	X	Y	характерной точки	положения характерной точки (Mt), м	местности (при наличии)
1	2	3	4	5	6	7	8
776	-	-	781798.66	223468.36	Картометрический метод	1	-
777	-	-	781755.62	223469.49	Картометрический метод	1	-
778	-	-	781748.51	223475.34	Картометрический метод	1	-
779	-	-	781735.33	223484.08	Картометрический метод	1	-
780	-	-	781729.17	223491.95	Картометрический метод	1	-
781	-	-	781719.87	223506.77	Картометрический метод	1	-
782	-	-	781713.11	223540.78	Картометрический метод	1	-
783	-	-	781666.41	223775.71	Картометрический метод	1	-
784	-	-	781670.19	223786.79	Картометрический метод	1	-
785	-	-	781677.95	223797.95	Картометрический метод	1	-
786	-	-	781692.64	223813.25	Картометрический метод	1	-
787	-	-	781747.76	223857.37	Картометрический метод	1	-
788	-	-	781757.47	223871.57	Картометрический метод	1	-
789	-	-	781760.23	223883.63	Картометрический метод	1	-
790	-	-	781764.02	223893.71	Картометрический метод	1	-
791	-	-	781766.73	223907.77	Картометрический метод	1	-
792	-	-	781770.24	223931.83	Картометрический метод	1	-
793	-	-	781772.68	223959.89	Картометрический метод	1	-
794	-	-	781769.43	223971.83	Картометрический метод	1	-
795	-	-	781766.19	223983.76	Картометрический метод	1	-
796	-	-	781758.87	223999.61	Картометрический метод	1	-
797	-	-	781755.71	224007.55	Картометрический метод	1	-
798	-	-	781744.35	224025.32	Картометрический метод	1	-
799	-	-	781728.13	224036.00	Картометрический метод	1	-
800	-	-	781715.93	224045.75	Картометрический метод	1	-

2. Сведения о характерных точках границ объекта							
Обозначение характерных точек границ	Существующие координаты, м		Измененные (уточненные) координаты, м		Метод определения координат характерной точки	Средняя квадратическая погрешность положения характерной точки (M _t), м	Описание обозначения точки на местности (при наличии)
	X	Y	X	Y			
1	2	3	4	5	6	7	8
801	-	-	781713.50	224047.04	Картометрический метод	1	-
802	-	-	781643.14	224084.27	Картометрический метод	1	-
803	-	-	781598.43	224101.28	Картометрический метод	1	-
804	-	-	781590.73	224104.21	Картометрический метод	1	-
805	-	-	781537.14	224133.13	Картометрический метод	1	-
806	-	-	781522.90	224144.84	Картометрический метод	1	-
807	-	-	781501.81	224149.42	Картометрический метод	1	-
808	-	-	781464.23	224128.65	Картометрический метод	1	-
809	-	-	781447.77	224151.32	Картометрический метод	1	-
810	-	-	781416.75	224151.69	Картометрический метод	1	-
811	-	-	781381.64	224156.98	Картометрический метод	1	-
812	-	-	781241.58	224159.23	Картометрический метод	1	-
813	-	-	781369.13	224196.53	Картометрический метод	1	-
814	-	-	781395.18	224234.06	Картометрический метод	1	-
815	-	-	781412.87	224274.12	Картометрический метод	1	-
816	-	-	781428.42	224320.94	Картометрический метод	1	-
817	-	-	781437.55	224359.13	Картометрический метод	1	-
818	-	-	781442.91	224390.24	Картометрический метод	1	-
819	-	-	781445.10	224430.29	Картометрический метод	1	-
820	-	-	781389.02	224458.66	Картометрический метод	1	-
821	-	-	781126.26	224717.05	Картометрический метод	1	-
822	-	-	781124.07	224726.11	Картометрический метод	1	-
823	-	-	781129.81	224738.63	Картометрический метод	1	-

824	-	-	781147.06	224751.28	Картометрический метод	1	-
825	-	-	781344.16	224880.29	Картометрический метод	1	-

2. Сведения о характерных точках границ объекта							
Обозначение характерных точек границ	Существующие координаты, м		Измененные (уточненные) координаты, м		Метод определения координат характерной точки	Средняя квадратическая погрешность положения характерной точки (Mt), м	Описание обозначения точки на местности (при наличии)
	X	Y	X	Y			
1	2	3	4	5	6	7	8
826	-	-	781463.40	224967.92	Картометрический метод	1	-
827	-	-	781510.16	224994.67	Картометрический метод	1	-
828	-	-	781547.79	225003.44	Картометрический метод	1	-
829	-	-	781585.58	225009.01	Картометрический метод	1	-
830	-	-	781624.67	224995.09	Картометрический метод	1	-
831	-	-	781715.75	224953.37	Картометрический метод	1	-
832	-	-	781773.93	224913.83	Картометрический метод	1	-
833	-	-	781837.68	224873.49	Картометрический метод	1	-
834	-	-	781854.80	224864.26	Картометрический метод	1	-
835	-	-	781915.40	224861.78	Картометрический метод	1	-
836	-	-	781937.49	224850.56	Картометрический метод	1	-
837	-	-	781939.12	224851.16	Картометрический метод	1	-
838	-	-	781961.81	224851.82	Картометрический метод	1	-
839	-	-	781969.12	224856.37	Картометрический метод	1	-
840	-	-	781982.34	224870.24	Картометрический метод	1	-
841	-	-	781996.52	224871.68	Картометрический метод	1	-
842	-	-	782002.49	224872.90	Картометрический метод	1	-
843	-	-	782006.14	224883.68	Картометрический метод	1	-
844	-	-	782016.90	224879.58	Картометрический метод	1	-
845	-	-	782018.23	224993.39	Картометрический метод	1	-

846	-	-	782018.56	225018.51	Картометрический метод	1	-
847	-	-	782019.43	225036.27	Картометрический метод	1	-
848	-	-	782021.16	225069.95	Картометрический метод	1	-
849	-	-	782191.98	225075.33	Картометрический метод	1	-
850	-	-	782209.81	225052.80	Картометрический метод	1	-

2. Сведения о характерных точках границ объекта

Обозначение характерных точек границ	Существующие координаты, м		Измененные (уточненные) координаты, м		Метод определения координат характерной точки	Средняя квадратическая погрешность положения характерной точки (M _t), м	Описание обозначения точки на местности (при наличии)
	X	Y	X	Y			
1	2	3	4	5	6	7	8
851	-	-	782267.76	225051.69	Картометрический метод	1	-
852	-	-	782313.19	225055.13	Картометрический метод	1	-
853	-	-	782320.81	225050.54	Картометрический метод	1	-
854	-	-	782492.47	225031.73	Картометрический метод	1	-
855	-	-	782591.32	225104.08	Картометрический метод	1	-
856	-	-	782605.40	225095.18	Картометрический метод	1	-
857	-	-	782611.09	225088.04	Картометрический метод	1	-
858	-	-	782608.23	225082.75	Картометрический метод	1	-
859	-	-	782609.98	225081.55	Картометрический метод	1	-
860	-	-	782619.17	225076.61	Картометрический метод	1	-
861	-	-	782616.70	225071.97	Картометрический метод	1	-
862	-	-	782621.97	225068.63	Картометрический метод	1	-
863	-	-	782606.45	225014.92	Картометрический метод	1	-
864	-	-	782606.76	225004.65	Картометрический метод	1	-
865	-	-	782626.81	224999.84	Картометрический метод	1	-
866	-	-	782619.87	224976.58	Картометрический метод	1	-
867	-	-	782632.53	224972.16	Картометрический метод	1	-

868	-	-	782655.08	224980.00	Картометрический метод	1	-
869	-	-	782688.00	224993.87	Картометрический метод	1	-
870	-	-	782696.63	225002.75	Картометрический метод	1	-
871	-	-	782699.19	225023.80	Картометрический метод	1	-
872	-	-	782691.84	225041.45	Картометрический метод	1	-
873	-	-	782647.71	225093.19	Картометрический метод	1	-
874	-	-	782622.35	225114.25	Картометрический метод	1	-
875	-	-	782599.34	225124.78	Картометрический метод	1	-

2. Сведения о характерных точках границ объекта							
Обозначение характерных точек границ	Существующие координаты, м		Измененные (уточненные) координаты, м		Метод определения координат характерной точки	Средняя квадратическая погрешность положения характерной точки (M _t), м	Описание обозначения точки на местности (при наличии)
	X	Y	X	Y			
1	2	3	4	5	6	7	8
876	-	-	782592.02	225130.44	Картометрический метод	1	-
877	-	-	782596.47	225157.72	Картометрический метод	1	-
878	-	-	782604.98	225181.90	Картометрический метод	1	-
879	-	-	782620.23	225219.22	Картометрический метод	1	-
880	-	-	782647.67	225261.77	Картометрический метод	1	-
881	-	-	782662.68	225310.29	Картометрический метод	1	-
882	-	-	782676.39	225366.13	Картометрический метод	1	-
883	-	-	782669.49	225371.07	Картометрический метод	1	-
884	-	-	782655.62	225386.58	Картометрический метод	1	-
885	-	-	782623.76	225405.98	Картометрический метод	1	-
886	-	-	782624.15	225409.06	Картометрический метод	1	-
887	-	-	782621.07	225414.93	Картометрический метод	1	-
888	-	-	782617.14	225420.35	Картометрический метод	1	-
889	-	-	782609.54	225416.28	Картометрический метод	1	-

890	-	-	782603.17	225421.10	Картометрический метод	1	-
891	-	-	782521.29	225446.87	Картометрический метод	1	-
892	-	-	782442.61	225469.99	Картометрический метод	1	-
893	-	-	782406.44	225478.75	Картометрический метод	1	-
894	-	-	782408.43	225500.97	Картометрический метод	1	-
895	-	-	782387.50	225513.85	Картометрический метод	1	-
896	-	-	782346.58	225525.85	Картометрический метод	1	-
897	-	-	782322.36	225530.05	Картометрический метод	1	-
898	-	-	782295.10	225532.85	Картометрический метод	1	-
899	-	-	782266.00	225534.13	Картометрический метод	1	-
900	-	-	782179.73	225553.65	Картометрический метод	1	-

2. Сведения о характерных точках границ объекта

Обозначение характерных точек границ	Существующие координаты, м		Измененные (уточненные) координаты, м		Метод определения координат характерной точки	Средняя квадратическая погрешность положения характерной точки (Мт), м	Описание обозначения точки на местности (при наличии)
	X	Y	X	Y			
1	2	3	4	5	6	7	8
901	-	-	782168.67	225548.07	Картометрический метод	1	-
902	-	-	782129.49	225556.77	Картометрический метод	1	-
903	-	-	782101.37	225567.58	Картометрический метод	1	-
904	-	-	782059.89	225581.52	Картометрический метод	1	-
905	-	-	782054.39	225583.37	Картометрический метод	1	-
906	-	-	781986.97	225583.41	Картометрический метод	1	-
907	-	-	781934.92	225602.40	Картометрический метод	1	-
908	-	-	781763.55	225602.93	Картометрический метод	1	-
909	-	-	781707.94	225630.02	Картометрический метод	1	-
910	-	-	781702.34	225631.77	Картометрический метод	1	-
911	-	-	781593.43	225665.81	Картометрический метод	1	-

912	-	-	781524.42	225655.68	Картометрический метод	1	-
913	-	-	781518.93	225654.92	Картометрический метод	1	-
914	-	-	781496.75	225661.75	Картометрический метод	1	-
915	-	-	781495.76	225661.21	Картометрический метод	1	-
916	-	-	781495.66	225657.39	Картометрический метод	1	-
917	-	-	781489.24	225651.73	Картометрический метод	1	-
918	-	-	781487.20	225650.51	Картометрический метод	1	-
919	-	-	781486.90	225650.47	Картометрический метод	1	-
920	-	-	781486.09	225649.83	Картометрический метод	1	-
921	-	-	781478.38	225648.20	Картометрический метод	1	-
922	-	-	781471.07	225647.55	Картометрический метод	1	-
923	-	-	781458.65	225645.60	Картометрический метод	1	-
924	-	-	781458.45	225646.51	Картометрический метод	1	-
925	-	-	781409.56	225639.70	Картометрический метод	1	-

2. Сведения о характерных точках границ объекта							
Обозначение характерных точек границ	Существующие координаты, м		Измененные (уточненные) координаты, м		Метод определения координат характерной точки	Средняя квадратическая погрешность положенной характерной точки (М _т), м	Описание обозначения точки на местности (при наличии)
	Х	У	Х	У			
1	2	3	4	5	6	7	8
926	-	-	781394.71	225637.85	Картометрический метод	1	-
927	-	-	781394.76	225637.55	Картометрический метод	1	-
928	-	-	781388.77	225636.94	Картометрический метод	1	-
929	-	-	781379.00	225635.65	Картометрический метод	1	-
930	-	-	781355.65	225632.88	Картометрический метод	1	-
931	-	-	781340.25	225630.60	Картометрический метод	1	-
932	-	-	781340.31	225630.06	Картометрический метод	1	-
933	-	-	781320.07	225626.68	Картометрический метод	1	-

934	-	-	781300.00	225622.27	Картометрический метод	1	-
935	-	-	781300.10	225621.50	Картометрический метод	1	-
936	-	-	781295.68	225620.61	Картометрический метод	1	-
937	-	-	781295.63	225620.86	Картометрический метод	1	-
938	-	-	781290.92	225620.00	Картометрический метод	1	-
939	-	-	781275.79	225615.86	Картометрический метод	1	-
940	-	-	781276.27	225614.31	Картометрический метод	1	-
941	-	-	781267.19	225611.89	Картометрический метод	1	-
942	-	-	781266.68	225613.35	Картометрический метод	1	-
943	-	-	781253.01	225609.70	Картометрический метод	1	-
944	-	-	781252.88	225610.13	Картометрический метод	1	-
945	-	-	781252.63	225611.66	Картометрический метод	1	-
946	-	-	781239.69	225607.98	Картометрический метод	1	-
947	-	-	781208.96	225599.09	Картометрический метод	1	-
948	-	-	781153.25	225581.28	Картометрический метод	1	-
949	-	-	781147.30	225580.49	Картометрический метод	1	-
950	-	-	781117.88	225573.28	Картометрический метод	1	-

2. Сведения о характерных точках границ объекта							
Обозначение характерных точек границ	Существующие координаты, м		Измененные (уточненные) координаты, м		Метод определения координат характерной точки	Средняя квадратическая погрешность положения характерной точки (M _t), м	Описание обозначения точки на местности (при наличии)
	X	Y	X	Y			
1	2	3	4	5	6	7	8
951	-	-	781110.80	225576.84	Картометрический метод	1	-
952	-	-	781112.65	225584.47	Картометрический метод	1	-
953	-	-	781129.58	225594.18	Картометрический метод	1	-
954	-	-	781132.73	225608.50	Картометрический метод	1	-
955	-	-	781142.57	225614.85	Картометрический метод	1	-

956	-	-	781152.23	225618.43	Картометрический метод	1	-
957	-	-	781146.90	225745.39	Картометрический метод	1	-
958	-	-	781074.44	225850.93	Картометрический метод	1	-
959	-	-	781121.86	225884.89	Картометрический метод	1	-
960	-	-	781057.87	226017.61	Картометрический метод	1	-
961	-	-	781092.96	226070.32	Картометрический метод	1	-
962	-	-	781108.81	226094.65	Картометрический метод	1	-
963	-	-	781117.36	226116.48	Картометрический метод	1	-
964	-	-	781129.96	226150.22	Картометрический метод	1	-
965	-	-	781156.83	226217.13	Картометрический метод	1	-
966	-	-	781187.56	226296.90	Картометрический метод	1	-
967	-	-	781299.50	226250.68	Картометрический метод	1	-
968	-	-	781309.83	226277.92	Картометрический метод	1	-
969	-	-	781330.34	226323.86	Картометрический метод	1	-
970	-	-	781331.65	226326.78	Картометрический метод	1	-
971	-	-	781337.00	226338.75	Картометрический метод	1	-
972	-	-	781353.30	226373.22	Картометрический метод	1	-
973	-	-	781370.27	226412.74	Картометрический метод	1	-
974	-	-	781381.97	226440.80	Картометрический метод	1	-
975	-	-	781396.95	226461.44	Картометрический метод	1	-

2. Сведения о характерных точках границ объекта

Обозначение характерных точек границ	Существующие координаты, м		Измененные (уточненные) координаты, м		Метод определения координат характерной точки	Средняя квадратическая погрешность положения характерной точки (M _t), м	Описание обозначения точки на местности (при наличии)
	X	Y	X	Y			
1	2	3	4	5	6	7	8
976	-	-	781398.12	226483.15	Картометрический метод	1	-
977	-	-	781395.36	226505.35	Картометрический метод	1	-

978	-	-	781407.61	226513.76	Картометрический метод	1	-
979	-	-	781418.51	226531.51	Картометрический метод	1	-
980	-	-	781334.98	226569.01	Картометрический метод	1	-
981	-	-	781270.14	226622.81	Картометрический метод	1	-
982	-	-	781138.81	226675.94	Картометрический метод	1	-
983	-	-	781098.04	226708.70	Картометрический метод	1	-
984	-	-	781019.65	226775.09	Картометрический метод	1	-
985	-	-	780959.53	226828.76	Картометрический метод	1	-
986	-	-	780938.84	226852.36	Картометрический метод	1	-
987	-	-	780941.90	226857.52	Картометрический метод	1	-
988	-	-	780934.45	226861.95	Картометрический метод	1	-
989	-	-	780934.52	226862.03	Картометрический метод	1	-
990	-	-	780930.55	226865.75	Картометрический метод	1	-
991	-	-	780929.76	226864.83	Картометрический метод	1	-
992	-	-	780917.02	226882.41	Картометрический метод	1	-
993	-	-	780902.03	226900.31	Картометрический метод	1	-
994	-	-	780901.00	226911.01	Картометрический метод	1	-
995	-	-	780904.44	226912.89	Картометрический метод	1	-
996	-	-	780902.67	226916.06	Картометрический метод	1	-
997	-	-	780900.62	226914.92	Картометрический метод	1	-
998	-	-	780897.38	226948.48	Картометрический метод	1	-
999	-	-	780895.44	226951.31	Картометрический метод	1	-
1000	-	-	780900.48	226954.65	Картометрический метод	1	-

2. Сведения о характерных точках границ объекта					
Обозначение характерных точек границ	Существующие координаты, м	Измененные (уточненные) координаты, м	Метод определения координат	Средняя квадратическая погрешность	Описание обозначения точки на

	X	Y	X	Y	характерной точки	положения характерной точки (Mt), м	местности (при наличии)
1	2	3	4	5	6	7	8
1001	-	-	780898.52	226957.48	Картометрический метод	1	-
1002	-	-	780896.64	226956.20	Картометрический метод	1	-
1003	-	-	780893.59	226987.80	Картометрический метод	1	-
1004	-	-	780913.14	227008.92	Картометрический метод	1	-
1005	-	-	780935.65	227033.18	Картометрический метод	1	-
1006	-	-	781019.08	227136.91	Картометрический метод	1	-
1007	-	-	781124.28	227206.88	Картометрический метод	1	-
1008	-	-	781135.01	227220.74	Картометрический метод	1	-
1009	-	-	781182.89	227242.55	Картометрический метод	1	-
1010	-	-	781144.87	227340.24	Картометрический метод	1	-
1011	-	-	781145.37	227343.31	Картометрический метод	1	-
1012	-	-	781191.01	227362.63	Картометрический метод	1	-
1013	-	-	781185.24	227376.31	Картометрический метод	1	-
1014	-	-	781188.92	227377.86	Картометрический метод	1	-
1015	-	-	781185.95	227384.76	Картометрический метод	1	-
1016	-	-	781182.30	227383.15	Картометрический метод	1	-
1017	-	-	781168.40	227416.04	Картометрический метод	1	-
1018	-	-	781178.71	227424.76	Картометрический метод	1	-
1019	-	-	781188.65	227436.78	Картометрический метод	1	-
1020	-	-	781205.47	227456.95	Картометрический метод	1	-
1021	-	-	781210.31	227464.75	Картометрический метод	1	-
1022	-	-	781209.40	227468.64	Картометрический метод	1	-
1023	-	-	781205.33	227477.54	Картометрический метод	1	-
1024	-	-	781201.53	227497.46	Картометрический метод	1	-
1025	-	-	781198.43	227515.42	Картометрический метод	1	-

2. Сведения о характерных точках границ объекта							
Обозначение характерных точек границ	Существующие координаты, м		Измененные (уточненные) координаты, м		Метод определения координат характерной точки	Средняя квадратическая погрешность положения характерной точки (M _t), м	Описание обозначения точки на местности (при наличии)
	X	Y	X	Y			
1	2	3	4	5	6	7	8
1026	-	-	781193.04	227533.27	Картометрический метод	1	-
1027	-	-	781228.34	227578.04	Картометрический метод	1	-
1028	-	-	781275.40	227611.20	Картометрический метод	1	-
1029	-	-	781487.77	227774.57	Картометрический метод	1	-
1030	-	-	781538.06	227810.11	Картометрический метод	1	-
1031	-	-	781568.89	227833.18	Картометрический метод	1	-
1032	-	-	781614.74	227868.01	Картометрический метод	1	-
1033	-	-	781621.54	227873.54	Картометрический метод	1	-
1034	-	-	781621.88	227873.57	Картометрический метод	1	-
1035	-	-	781623.04	227875.69	Картометрический метод	1	-
1036	-	-	781623.93	227876.72	Картометрический метод	1	-
1037	-	-	781627.96	227879.94	Картометрический метод	1	-
1038	-	-	781665.67	227906.15	Картометрический метод	1	-
1039	-	-	781658.34	227823.99	Картометрический метод	1	-
1040	-	-	781714.91	227845.14	Картометрический метод	1	-
1041	-	-	781731.96	227842.48	Картометрический метод	1	-
1042	-	-	781740.98	227841.66	Картометрический метод	1	-
1043	-	-	781746.96	227842.78	Картометрический метод	1	-
1044	-	-	781750.93	227843.87	Картометрический метод	1	-
1045	-	-	781790.70	227873.91	Картометрический метод	1	-
1046	-	-	781792.81	227871.72	Картометрический метод	1	-
1047	-	-	781848.37	227914.55	Картометрический метод	1	-
1048	-	-	781876.14	227935.35	Картометрический метод	1	-

1049	-	-	781876.36	227950.31	Картометрический метод	1	-
1050	-	-	781861.76	228006.12	Картометрический метод	1	-

2. Сведения о характерных точках границ объекта							
Обозначение характерных точек границ	Существующие координаты, м		Измененные (уточненные) координаты, м		Метод определения координат характерной точки	Средняя квадратическая погрешность положения характерной точки (M _t), м	Описание обозначения точки на местности (при наличии)
	X	Y	X	Y			
1	2	3	4	5	6	7	8
1051	-	-	781873.87	228031.71	Картометрический метод	1	-
1052	-	-	782006.93	228089.70	Картометрический метод	1	-
1053	-	-	782015.51	228124.49	Картометрический метод	1	-
1054	-	-	782004.26	228140.68	Картометрический метод	1	-
1055	-	-	781868.07	228075.16	Картометрический метод	1	-
1056	-	-	781757.08	228062.66	Картометрический метод	1	-
1057	-	-	781721.71	228058.97	Картометрический метод	1	-
1058	-	-	781542.92	228049.66	Картометрический метод	1	-
1059	-	-	781526.75	228047.21	Картометрический метод	1	-
1060	-	-	781525.88	228047.32	Картометрический метод	1	-
1061	-	-	781519.54	228046.86	Картометрический метод	1	-
1062	-	-	781476.78	228047.04	Картометрический метод	1	-
1063	-	-	781460.97	228057.72	Картометрический метод	1	-
1064	-	-	781462.42	228068.10	Картометрический метод	1	-
1065	-	-	781428.12	228141.02	Картометрический метод	1	-
1066	-	-	781427.42	228141.23	Картометрический метод	1	-
1067	-	-	781397.68	228151.88	Картометрический метод	1	-
1068	-	-	781389.18	228151.90	Картометрический метод	1	-
1069	-	-	781384.57	228151.37	Картометрический метод	1	-
1070	-	-	781370.56	228147.80	Картометрический метод	1	-

1071	-	-	781369.78	228148.84	Картометрический метод	1	-
1072	-	-	781363.08	228145.25	Картометрический метод	1	-
1073	-	-	781319.63	228127.93	Картометрический метод	1	-
1074	-	-	781308.98	228122.83	Картометрический метод	1	-
1075	-	-	781296.70	228112.74	Картометрический метод	1	-

2. Сведения о характерных точках границ объекта							
Обозначение характерных точек границ	Существующие координаты, м		Измененные (уточненные) координаты, м		Метод определения координат характерной точки	Средняя квадратическая погрешность положения характерной точки (Mt), м	Описание обозначения точки на местности (при наличии)
	X	Y	X	Y			
1	2	3	4	5	6	7	8
1076	-	-	781279.41	228100.28	Картометрический метод	1	-
1077	-	-	781264.53	228092.22	Картометрический метод	1	-
1078	-	-	781261.48	228090.57	Картометрический метод	1	-
1079	-	-	781259.40	228094.00	Картометрический метод	1	-
1080	-	-	781210.37	228077.79	Картометрический метод	1	-
1081	-	-	781200.98	228102.28	Картометрический метод	1	-
1082	-	-	781182.77	228099.18	Картометрический метод	1	-
1083	-	-	781174.72	228128.12	Картометрический метод	1	-
1084	-	-	781092.01	228127.36	Картометрический метод	1	-
1085	-	-	781106.08	228198.55	Картометрический метод	1	-
1086	-	-	781070.15	228295.66	Картометрический метод	1	-
1087	-	-	781056.56	228288.42	Картометрический метод	1	-
1088	-	-	781021.22	228270.01	Картометрический метод	1	-
1089	-	-	781016.33	228293.19	Картометрический метод	1	-
1090	-	-	780983.69	228283.61	Картометрический метод	1	-
1091	-	-	780971.17	228235.22	Картометрический метод	1	-
1092	-	-	780965.03	228212.03	Картометрический метод	1	-

1093	-	-	780964.73	228186.04	Картометрический метод	1	-
1094	-	-	780966.77	228169.42	Картометрический метод	1	-
1095	-	-	780961.52	228165.57	Картометрический метод	1	-
1096	-	-	780938.94	228123.11	Картометрический метод	1	-
1097	-	-	780896.84	228114.47	Картометрический метод	1	-
1098	-	-	780871.86	228159.97	Картометрический метод	1	-
1099	-	-	780814.66	228264.12	Картометрический метод	1	-
1100	-	-	780799.65	228267.90	Картометрический метод	1	-

2. Сведения о характерных точках границ объекта

Обозначение характерных точек границ	Существующие координаты, м		Измененные (уточненные) координаты, м		Метод определения координат характерной точки	Средняя квадратическая погрешность положения характерной точки (Mt), м	Описание обозначения точки на местности (при наличии)
	X	Y	X	Y			
1	2	3	4	5	6	7	8
1101	-	-	780800.48	228273.81	Картометрический метод	1	-
1102	-	-	780795.45	228275.10	Картометрический метод	1	-
1103	-	-	780793.92	228269.34	Картометрический метод	1	-
1104	-	-	780782.49	228272.22	Картометрический метод	1	-
1105	-	-	780782.49	228272.23	Картометрический метод	1	-
1106	-	-	780774.17	228274.32	Картометрический метод	1	-
1107	-	-	780762.38	228331.14	Картометрический метод	1	-
1108	-	-	780762.45	228339.09	Картометрический метод	1	-
1109	-	-	780762.47	228382.01	Картометрический метод	1	-
1110	-	-	780762.48	228382.03	Картометрический метод	1	-
1111	-	-	780776.86	228379.53	Картометрический метод	1	-
1112	-	-	780780.30	228412.77	Картометрический метод	1	-
1113	-	-	780780.15	228418.45	Картометрический метод	1	-
1114	-	-	780768.74	228423.45	Картометрический метод	1	-

1115	-	-	780765.43	228399.57	Картометрический метод	1	-
1116	-	-	780767.87	228421.62	Картометрический метод	1	-
1117	-	-	780767.04	228434.74	Картометрический метод	1	-
1118	-	-	780766.59	228444.05	Картометрический метод	1	-
1119	-	-	780760.89	228445.98	Картометрический метод	1	-
1120	-	-	780762.70	228451.75	Картометрический метод	1	-
1121	-	-	780766.11	228450.64	Картометрический метод	1	-
1122	-	-	780765.79	228455.60	Картометрический метод	1	-
1123	-	-	780750.84	228461.30	Картометрический метод	1	-
1124	-	-	780748.32	228467.39	Картометрический метод	1	-
1125	-	-	780764.98	228467.87	Картометрический метод	1	-

2. Сведения о характерных точках границ объекта

Обозначение характерных точек границ	Существующие координаты, м		Измененные (уточненные) координаты, м		Метод определения координат характерной точки	Средняя квадратическая погрешность положения характерной точки (M _t), м	Описание обозначения точки на местности (при наличии)
	X	Y	X	Y			
1	2	3	4	5	6	7	8
1126	-	-	780763.81	228485.40	Картометрический метод	1	-
1127	-	-	780762.26	228508.82	Картометрический метод	1	-
1128	-	-	780753.71	228508.75	Картометрический метод	1	-
1129	-	-	780743.14	228508.55	Картометрический метод	1	-
1130	-	-	780753.72	228621.56	Картометрический метод	1	-
1131	-	-	780750.13	228645.29	Картометрический метод	1	-
1132	-	-	780749.76	228647.76	Картометрический метод	1	-
1133	-	-	780748.11	228658.64	Картометрический метод	1	-
1134	-	-	780744.32	228683.69	Картометрический метод	1	-
1135	-	-	780750.15	228691.24	Картометрический метод	1	-
1136	-	-	780738.28	228784.99	Картометрический метод	1	-

1137	-	-	780735.40	228818.34	Картометрический метод	1	-
1138	-	-	780762.58	228818.80	Картометрический метод	1	-
1139	-	-	780759.18	228855.79	Картометрический метод	1	-
1140	-	-	780747.09	228900.58	Картометрический метод	1	-
1141	-	-	780728.92	228900.60	Картометрический метод	1	-
1142	-	-	780728.91	228900.63	Картометрический метод	1	-
1143	-	-	780709.09	228900.39	Картометрический метод	1	-
1144	-	-	780700.62	228918.27	Картометрический метод	1	-
1145	-	-	780657.33	228931.47	Картометрический метод	1	-
1146	-	-	780621.36	228933.55	Картометрический метод	1	-
1147	-	-	780546.02	228917.20	Картометрический метод	1	-
1148	-	-	780536.01	229077.85	Картометрический метод	1	-
1149	-	-	780536.63	229077.85	Картометрический метод	1	-
1150	-	-	780539.10	229086.88	Картометрический метод	1	-

2. Сведения о характерных точках границ объекта							
Обозначение характерных точек границ	Существующие координаты, м		Измененные (уточненные) координаты, м		Метод определения координат характерной точки	Средняя квадратическая погрешность положения характерной точки (M _t), м	Описание обозначения точки на местности (при наличии)
	X	Y	X	Y			
1	2	3	4	5	6	7	8
1151	-	-	780541.09	229094.92	Картометрический метод	1	-
1152	-	-	780541.15	229096.33	Картометрический метод	1	-
1153	-	-	780542.77	229103.97	Картометрический метод	1	-
1154	-	-	780544.70	229103.50	Картометрический метод	1	-
1155	-	-	780551.99	229127.69	Картометрический метод	1	-
1156	-	-	780546.45	229129.27	Картометрический метод	1	-
1157	-	-	780567.96	229195.99	Картометрический метод	1	-
1158	-	-	780567.53	229255.83	Картометрический метод	1	-

1159	-	-	780536.78	229254.83	Картометрический метод	1	-
1160	-	-	780508.44	229244.21	Картометрический метод	1	-
1161	-	-	780511.40	229257.96	Картометрический метод	1	-
1162	-	-	780479.19	229263.13	Картометрический метод	1	-
1163	-	-	780478.95	229264.30	Картометрический метод	1	-
1164	-	-	780472.03	229262.77	Картометрический метод	1	-
1165	-	-	780448.24	229272.41	Картометрический метод	1	-
1166	-	-	780404.88	229265.41	Картометрический метод	1	-
1167	-	-	780402.67	229267.36	Картометрический метод	1	-
1168	-	-	780366.18	229262.17	Картометрический метод	1	-
1169	-	-	780350.49	229261.14	Картометрический метод	1	-
1170	-	-	780330.22	229262.64	Картометрический метод	1	-
1171	-	-	780304.98	229259.23	Картометрический метод	1	-
1172	-	-	780291.38	229265.14	Картометрический метод	1	-
1173	-	-	780286.72	229264.97	Картометрический метод	1	-
1174	-	-	780277.43	229264.07	Картометрический метод	1	-
1175	-	-	780263.04	229261.68	Картометрический метод	1	-

2. Сведения о характерных точках границ объекта

Обозначение характерных точек границ	Существующие координаты, м		Измененные (уточненные) координаты, м		Метод определения координат характерной точки	Средняя квадратическая погрешность положения характерной точки (Mt), м	Описание обозначения точки на местности (при наличии)
	X	Y	X	Y			
1	2	3	4	5	6	7	8
1176	-	-	780242.06	229256.41	Картометрический метод	1	-
1177	-	-	780226.31	229252.88	Картометрический метод	1	-
1178	-	-	780223.63	229259.34	Картометрический метод	1	-
1179	-	-	780175.78	229249.42	Картометрический метод	1	-
1180	-	-	780176.74	229242.73	Картометрический метод	1	-

1181	-	-	780190.63	229191.92	Картометрический метод	1	-
1182	-	-	780162.77	229190.10	Картометрический метод	1	-
1183	-	-	780098.57	229445.60	Картометрический метод	1	-
1184	-	-	780076.73	229715.95	Картометрический метод	1	-
1185	-	-	780018.12	229782.22	Картометрический метод	1	-
1186	-	-	780009.26	229987.77	Картометрический метод	1	-
1187	-	-	780003.79	230010.66	Картометрический метод	1	-
1188	-	-	780004.50	230024.71	Картометрический метод	1	-
1189	-	-	780007.94	230160.13	Картометрический метод	1	-
1190	-	-	779857.04	230243.98	Картометрический метод	1	-
1191	-	-	779814.35	230316.48	Картометрический метод	1	-
1192	-	-	779777.69	230361.16	Картометрический метод	1	-
1193	-	-	779739.25	230415.22	Картометрический метод	1	-
1194	-	-	779681.87	230477.95	Картометрический метод	1	-
1195	-	-	779561.45	230624.73	Картометрический метод	1	-
1196	-	-	779562.52	230625.70	Картометрический метод	1	-
1197	-	-	779560.79	230627.64	Картометрический метод	1	-
1198	-	-	779559.79	230626.75	Картометрический метод	1	-
1199	-	-	779531.67	230661.03	Картометрический метод	1	-
1200	-	-	779516.56	230677.17	Картометрический метод	1	-

2. Сведения о характерных точках границ объекта

Обозначение характерных точек границ	Существующие координаты, м		Измененные (уточненные) координаты, м		Метод определения координат характерной точки	Средняя квадратическая погрешность положения характерной точки (M _t), м	Описание обозначения точки на местности (при наличии)
	X	Y	X	Y			
1	2	3	4	5	6	7	8
1201	-	-	779509.54	230678.26	Картометрический метод	1	-
1202	-	-	779494.29	230680.61	Картометрический метод	1	-

1203	-	-	779486.90	230687.95	Картометрический метод	1	-
1204	-	-	779465.39	230639.71	Картометрический метод	1	-
1205	-	-	779462.33	230640.29	Картометрический метод	1	-
1206	-	-	779458.34	230640.09	Картометрический метод	1	-
1207	-	-	779458.20	230643.10	Картометрический метод	1	-
1208	-	-	779438.22	230642.10	Картометрический метод	1	-
1209	-	-	779434.11	230638.89	Картометрический метод	1	-
1210	-	-	779431.36	230639.63	Картометрический метод	1	-
1211	-	-	779421.36	230644.20	Картометрический метод	1	-
1212	-	-	779417.33	230635.38	Картометрический метод	1	-
1213	-	-	779418.74	230634.73	Картометрический метод	1	-
1214	-	-	779411.34	230618.55	Картометрический метод	1	-
1215	-	-	779400.66	230623.43	Картометрический метод	1	-
1216	-	-	779394.13	230604.00	Картометрический метод	1	-
1217	-	-	779401.71	230598.61	Картометрический метод	1	-
1218	-	-	779400.74	230596.64	Картометрический метод	1	-
1219	-	-	779418.52	230588.11	Картометрический метод	1	-
1220	-	-	779406.66	230572.30	Картометрический метод	1	-
1221	-	-	779417.90	230561.04	Картометрический метод	1	-
1222	-	-	779427.13	230572.64	Картометрический метод	1	-
1223	-	-	779432.42	230569.69	Картометрический метод	1	-
1224	-	-	779403.99	230504.41	Картометрический метод	1	-
1225	-	-	779346.27	230522.46	Картометрический метод	1	-

2. Сведения о характерных точках границ объекта					
Обозначение характерных точек границ	Существующие координаты, м	Измененные (уточненные) координаты, м	Метод определения координат	Средняя квадратическая погрешность	Описание обозначения точки на

	X	Y	X	Y	характерной точки	положения характерной точки (Мт), м	местности (при наличии)
1	2	3	4	5	6	7	8
1226	-	-	779312.46	230577.39	Картометрический метод	1	-
1227	-	-	779288.43	230609.81	Картометрический метод	1	-
1228	-	-	779256.30	230633.04	Картометрический метод	1	-
1229	-	-	779155.70	230675.26	Картометрический метод	1	-
1230	-	-	779143.79	230685.85	Картометрический метод	1	-
1231	-	-	779173.10	230735.23	Картометрический метод	1	-
1232	-	-	779162.52	230754.65	Картометрический метод	1	-
1233	-	-	779147.42	230767.80	Картометрический метод	1	-
1234	-	-	779125.86	230755.24	Картометрический метод	1	-
1235	-	-	779109.15	230753.57	Картометрический метод	1	-
1236	-	-	779092.78	230758.91	Картометрический метод	1	-
1237	-	-	779055.01	230799.35	Картометрический метод	1	-
1238	-	-	779007.23	230848.47	Картометрический метод	1	-
1239	-	-	778968.80	230904.95	Картометрический метод	1	-
1240	-	-	778953.92	230953.89	Картометрический метод	1	-
1241	-	-	778948.13	230963.77	Картометрический метод	1	-
1242	-	-	778941.73	230962.42	Картометрический метод	1	-
1243	-	-	778897.62	230907.28	Картометрический метод	1	-
1244	-	-	778843.23	231042.76	Картометрический метод	1	-
1245	-	-	778888.53	231052.51	Картометрический метод	1	-
1246	-	-	778887.84	231094.48	Картометрический метод	1	-
1247	-	-	778874.77	231117.27	Картометрический метод	1	-
1248	-	-	778872.68	231116.05	Картометрический метод	1	-
1249	-	-	778840.61	231097.51	Картометрический метод	1	-
1250	-	-	778832.80	231111.58	Картометрический метод	1	-

2. Сведения о характерных точках границ объекта							
Обозначение характерных точек границ	Существующие координаты, м		Измененные (уточненные) координаты, м		Метод определения координат характерной точки	Средняя квадратическая погрешность положения характерной точки (M _t), м	Описание обозначения точки на местности (при наличии)
	X	Y	X	Y			
1	2	3	4	5	6	7	8
1251	-	-	778789.46	231085.42	Картометрический метод	1	-
1252	-	-	778785.74	231083.18	Картометрический метод	1	-
1253	-	-	778778.21	231090.63	Картометрический метод	1	-
1254	-	-	778762.60	231117.68	Картометрический метод	1	-
1255	-	-	778683.75	231065.59	Картометрический метод	1	-
1256	-	-	778691.75	231050.60	Картометрический метод	1	-
1257	-	-	778697.41	231040.01	Картометрический метод	1	-
1258	-	-	778700.70	231033.85	Картометрический метод	1	-
1259	-	-	778708.47	231019.29	Картометрический метод	1	-
1260	-	-	778648.96	230997.15	Картометрический метод	1	-
1261	-	-	778586.64	230973.97	Картометрический метод	1	-
1262	-	-	778519.36	230947.12	Картометрический метод	1	-
1263	-	-	778498.28	231003.22	Картометрический метод	1	-
1264	-	-	778494.30	230999.11	Картометрический метод	1	-
1265	-	-	778482.01	231022.92	Картометрический метод	1	-
1266	-	-	778471.80	231018.10	Картометрический метод	1	-
1267	-	-	778447.83	231007.54	Картометрический метод	1	-
1268	-	-	778455.54	230959.07	Картометрический метод	1	-
1269	-	-	778448.87	230952.16	Картометрический метод	1	-
1270	-	-	778432.79	230935.57	Картометрический метод	1	-
1271	-	-	778420.70	230937.48	Картометрический метод	1	-
1272	-	-	778391.00	230944.72	Картометрический метод	1	-
1273	-	-	778362.32	230960.16	Картометрический метод	1	-

1274	-	-	778310.13	230935.36	Картометрический метод	1	-
1275	-	-	778175.13	230907.62	Картометрический метод	1	-

2. Сведения о характерных точках границ объекта							
Обозначение характерных точек границ	Существующие координаты, м		Измененные (уточненные) координаты, м		Метод определения координат характерной точки	Средняя квадратическая погрешность положения характерной точки (Mt), м	Описание обозначения точки на местности (при наличии)
	X	Y	X	Y			
1	2	3	4	5	6	7	8
1276	-	-	778176.38	230902.60	Картометрический метод	1	-
1277	-	-	778200.05	230804.34	Картометрический метод	1	-
1278	-	-	778193.62	230798.54	Картометрический метод	1	-
1279	-	-	778158.28	230766.73	Картометрический метод	1	-
1280	-	-	778116.23	230728.87	Картометрический метод	1	-
1281	-	-	778032.95	230647.90	Картометрический метод	1	-
1282	-	-	778023.33	230642.18	Картометрический метод	1	-
1283	-	-	777911.71	230617.82	Картометрический метод	1	-
1284	-	-	777895.85	230614.90	Картометрический метод	1	-
1285	-	-	777871.94	230608.24	Картометрический метод	1	-
1286	-	-	777838.26	230602.36	Картометрический метод	1	-
1287	-	-	777801.03	230595.10	Картометрический метод	1	-
1288	-	-	777756.77	230582.18	Картометрический метод	1	-
1289	-	-	777715.69	230573.22	Картометрический метод	1	-
1290	-	-	777682.75	230562.48	Картометрический метод	1	-
241	-	-	777649.47	230553.35	Картометрический метод	1	-
1291	-	-	777781.81	221546.43	Картометрический метод	1	-
1292	-	-	777781.54	221546.56	Картометрический метод	1	-
1293	-	-	777781.90	221547.28	Картометрический метод	1	-
1294	-	-	777782.17	221547.14	Картометрический метод	1	-

1291	-	-	777781.81	221546.43	Картометрический метод	1	-
1295	-	-	778060.83	221385.72	Картометрический метод	1	-
1296	-	-	778060.66	221385.81	Картометрический метод	1	-
1297	-	-	778061.30	221386.95	Картометрический метод	1	-
1298	-	-	778061.48	221386.85	Картометрический метод	1	-

2. Сведения о характерных точках границ объекта

Обозначение характерных точек границ	Существующие координаты, м		Измененные (уточненные) координаты, м		Метод определения координат характерной точки	Средняя квадратическая погрешность положения характерной точки (M _t), м	Описание обозначения точки на местности (при наличии)
	X	Y	X	Y			
1	2	3	4	5	6	7	8
1295	-	-	778060.83	221385.72	Картометрический метод	1	-
1299	-	-	778208.56	221301.99	Картометрический метод	1	-
1300	-	-	778208.38	221302.09	Картометрический метод	1	-
1301	-	-	778209.02	221303.22	Картометрический метод	1	-
1302	-	-	778209.20	221303.12	Картометрический метод	1	-
1299	-	-	778208.56	221301.99	Картометрический метод	1	-
1303	-	-	778144.02	221335.19	Картометрический метод	1	-
1304	-	-	778143.67	221335.39	Картометрический метод	1	-
1305	-	-	778144.17	221336.26	Картометрический метод	1	-
1306	-	-	778144.52	221336.06	Картометрический метод	1	-
1303	-	-	778144.02	221335.19	Картометрический метод	1	-
1307	-	-	777048.83	221946.41	Картометрический метод	1	-
1308	-	-	777049.57	221948.27	Картометрический метод	1	-
1309	-	-	777049.94	221948.12	Картометрический метод	1	-
1310	-	-	777049.20	221946.26	Картометрический метод	1	-
1307	-	-	777048.83	221946.41	Картометрический метод	1	-
1311	-	-	777550.85	221674.52	Картометрический метод	1	-

1312	-	-	777551.20	221674.33	Картометрический метод	1	-
1313	-	-	777550.23	221672.58	Картометрический метод	1	-
1314	-	-	777549.88	221672.77	Картометрический метод	1	-
1311	-	-	777550.85	221674.52	Картометрический метод	1	-
1315	-	-	777048.12	223437.58	Картометрический метод	1	-
1316	-	-	777047.73	223437.54	Картометрический метод	1	-
1317	-	-	777047.53	223439.53	Картометрический метод	1	-
1318	-	-	777047.93	223439.57	Картометрический метод	1	-

2. Сведения о характерных точках границ объекта							
Обозначение характерных точек границ	Существующие координаты, м		Измененные (уточненные) координаты, м		Метод определения координат характерной точки	Средняя квадратическая погрешность положения характерной точки (M _t), м	Описание обозначения точки на местности (при наличии)
	X	Y	X	Y			
1	2	3	4	5	6	7	8
1315	-	-	777048.12	223437.58	Картометрический метод	1	-
1319	-	-	777204.32	223473.92	Картометрический метод	1	-
1320	-	-	777204.12	223475.91	Картометрический метод	1	-
1321	-	-	777204.51	223475.95	Картометрический метод	1	-
1322	-	-	777204.72	223473.96	Картометрический метод	1	-
1319	-	-	777204.32	223473.92	Картометрический метод	1	-
1323	-	-	778647.70	220859.82	Картометрический метод	1	-
1324	-	-	778648.18	220860.58	Картометрический метод	1	-
1325	-	-	778648.94	220860.10	Картометрический метод	1	-
1326	-	-	778648.46	220859.34	Картометрический метод	1	-
1323	-	-	778647.70	220859.82	Картометрический метод	1	-
1327	-	-	777179.57	223472.23	Картометрический метод	1	-
1328	-	-	777179.97	223472.27	Картометрический метод	1	-
1329	-	-	777180.18	223470.28	Картометрический метод	1	-

1330	-	-	777179.78	223470.24	Картометрический метод	1	-
1327	-	-	777179.57	223472.23	Картометрический метод	1	-
1331	-	-	778638.50	220803.13	Картометрический метод	1	-
1332	-	-	778639.30	220802.72	Картометрический метод	1	-
1333	-	-	778638.88	220801.92	Картометрический метод	1	-
1334	-	-	778638.08	220802.34	Картометрический метод	1	-
1331	-	-	778638.50	220803.13	Картометрический метод	1	-
1335	-	-	777178.95	222911.70	Картометрический метод	1	-
1336	-	-	777179.19	222911.38	Картометрический метод	1	-
1337	-	-	777177.35	222910.01	Картометрический метод	1	-
1338	-	-	777177.11	222910.33	Картометрический метод	1	-

2. Сведения о характерных точках границ объекта

Обозначение характерных точек границ	Существующие координаты, м		Измененные (уточненные) координаты, м		Метод определения координат характерной точки	Средняя квадратическая погрешность положения характерной точки (M _t), м	Описание обозначения точки на местности (при наличии)
	X	Y	X	Y			
1	2	3	4	5	6	7	8
1335	-	-	777178.95	222911.70	Картометрический метод	1	-
1339	-	-	777185.45	222901.84	Картометрический метод	1	-
1340	-	-	777183.74	222900.30	Картометрический метод	1	-
1341	-	-	777183.47	222900.60	Картометрический метод	1	-
1342	-	-	777185.18	222902.14	Картометрический метод	1	-
1330	-	-	777185.45	222901.84	Картометрический метод	1	-
1343	-	-	778362.41	221114.40	Картометрический метод	1	-
1344	-	-	778361.57	221114.93	Картометрический метод	1	-
1345	-	-	778362.10	221115.78	Картометрический метод	1	-
1346	-	-	778362.94	221115.25	Картометрический метод	1	-
1343	-	-	778362.41	221114.40	Картометрический метод	1	-

1347	-	-	778254.09	221196.09	Картометрический метод	1	-
1348	-	-	778254.26	221197.08	Картометрический метод	1	-
1349	-	-	778255.25	221196.91	Картометрический метод	1	-
1350	-	-	778255.08	221195.92	Картометрический метод	1	-
1347	-	-	778254.09	221196.09	Картометрический метод	1	-
1351	-	-	779039.90	230652.97	Картометрический метод	1	-
1352	-	-	779040.07	230652.72	Картометрический метод	1	-
1353	-	-	779037.07	230650.80	Картометрический метод	1	-
1354	-	-	779036.91	230651.05	Картометрический метод	1	-
1351	-	-	779039.90	230652.97	Картометрический метод	1	-
1355	-	-	777097.42	222208.24	Картометрический метод	1	-
1356	-	-	777100.21	222207.14	Картометрический метод	1	-
1357	-	-	777100.06	222206.77	Картометрический метод	1	-
1358	-	-	777097.27	222207.87	Картометрический метод	1	-

2. Сведения о характерных точках границ объекта							
Обозначение характерных точек границ	Существующие координаты, м		Измененные (уточненные) координаты, м		Метод определения координат характерной точки	Средняя квадратическая погрешность положения характерной точки (M), м	Описание обозначения точки на местности (при наличии)
	X	Y	X	Y			
1	2	3	4	5	6	7	8
1355	-	-	777097.42	222208.24	Картометрический метод	1	-
1359	-	-	777253.13	222549.68	Картометрический метод	1	-
1360	-	-	777252.96	222549.32	Картометрический метод	1	-
1361	-	-	777250.25	222550.60	Картометрический метод	1	-
1362	-	-	777250.42	222550.96	Картометрический метод	1	-
1359	-	-	777253.13	222549.68	Картометрический метод	1	-
1363	-	-	777315.25	222677.66	Картометрический метод	1	-
1364	-	-	777312.53	222678.94	Картометрический метод	1	-

1365	-	-	777312.71	222679.30	Картометрический метод	1	-
1366	-	-	777315.42	222678.02	Картометрический метод	1	-
1363	-	-	777315.25	222677.66	Картометрический метод	1	-
1367	-	-	777105.42	222225.20	Картометрический метод	1	-
1368	-	-	777105.57	222225.57	Картометрический метод	1	-
1369	-	-	777108.36	222224.47	Картометрический метод	1	-
1370	-	-	777108.21	222224.10	Картометрический метод	1	-
1367	-	-	777105.42	222225.20	Картометрический метод	1	-
1371	-	-	777228.12	222497.71	Картометрический метод	1	-
1372	-	-	777230.84	222496.43	Картометрический метод	1	-
1373	-	-	777230.67	222496.07	Картометрический метод	1	-
1374	-	-	777227.95	222497.35	Картометрический метод	1	-
1371	-	-	777228.12	222497.71	Картометрический метод	1	-
1375	-	-	777012.11	221999.62	Картометрический метод	1	-
1376	-	-	777011.96	221999.24	Картометрический метод	1	-
1377	-	-	777009.17	222000.35	Картометрический метод	1	-
1378	-	-	777009.32	222000.72	Картометрический метод	1	-

2. Сведения о характерных точках границ объекта							
Обозначение характерных точек границ	Существующие координаты, м		Измененные (уточненные) координаты, м		Метод определения координат характерной точки	Средняя квадратическая погрешность положения характерной точки (M _t), м	Описание обозначения точки на местности (при наличии)
	X	Y	X	Y			
1	2	3	4	5	6	7	8
1375	-	-	777012.11	221999.62	Картометрический метод	1	-
1379	-	-	777654.96	221617.41	Картометрический метод	1	-
1380	-	-	777653.50	221614.78	Картометрический метод	1	-
1381	-	-	777653.11	221615.00	Картометрический метод	1	-
1382	-	-	777654.57	221617.63	Картометрический метод	1	-

1379	-	-	777654.96	221617.41	Картометрический метод	1	-
1383	-	-	777074.48	223122.28	Картометрический метод	1	-
1384	-	-	777074.18	223123.02	Картометрический метод	1	-
1385	-	-	777076.30	223123.89	Картометрический метод	1	-
1386	-	-	777076.61	223123.15	Картометрический метод	1	-
1383	-	-	777074.48	223122.28	Картометрический метод	1	-
1387	-	-	777119.28	223024.66	Картометрический метод	1	-
1388	-	-	777120.02	223024.98	Картометрический метод	1	-
1389	-	-	777120.93	223022.87	Картометрический метод	1	-
1390	-	-	777120.20	223022.55	Картометрический метод	1	-
1387	-	-	777119.28	223024.66	Картометрический метод	1	-
1391	-	-	780316.77	221745.89	Картометрический метод	1	-
1392	-	-	780319.06	221745.58	Картометрический метод	1	-
1393	-	-	780318.75	221743.28	Картометрический метод	1	-
1394	-	-	780316.45	221743.59	Картометрический метод	1	-
1391	-	-	780316.77	221745.89	Картометрический метод	1	-
1395	-	-	780911.74	221990.11	Картометрический метод	1	-
1396	-	-	780912.94	221988.12	Картометрический метод	1	-
1397	-	-	780910.96	221986.92	Картометрический метод	1	-
1398	-	-	780909.76	221988.91	Картометрический метод	1	-

2. Сведения о характерных точках границ объекта							
Обозначение характерных точек границ	Существующие координаты, м		Измененные (уточненные) координаты, м		Метод определения координат характерной точки	Средняя квадратическая погрешность положения характерной точки (Mt), м	Описание обозначения точки на местности (при наличии)
	X	Y	X	Y			
1	2	3	4	5	6	7	8
1395	-	-	780911.74	221990.11	Картометрический метод	1	-
1399	-	-	780330.70	221401.80	Картометрический метод	1	-

1400	-	-	780332.99	221401.38	Картометрический метод	1	-
1401	-	-	780332.58	221399.10	Картометрический метод	1	-
1402	-	-	780330.30	221399.50	Картометрический метод	1	-
1399	-	-	780330.70	221401.80	Картометрический метод	1	-
1403	-	-	779036.09	230570.03	Картометрический метод	1	-
1404	-	-	779034.75	230561.53	Картометрический метод	1	-
1405	-	-	779026.09	230563.09	Картометрический метод	1	-
1406	-	-	779027.43	230571.59	Картометрический метод	1	-
1403	-	-	779036.09	230570.03	Картометрический метод	1	-
1407	-	-	777978.65	221433.78	Картометрический метод	1	-
1408	-	-	777978.82	221433.68	Картометрический метод	1	-
1409	-	-	777978.18	221432.55	Картометрический метод	1	-
1410	-	-	777978.01	221432.65	Картометрический метод	1	-
1407	-	-	777978.65	221433.78	Картометрический метод	1	-
1411	-	-	778044.77	221396.32	Картометрический метод	1	-
1412	-	-	778044.95	221396.22	Картометрический метод	1	-
1413	-	-	778044.31	221395.09	Картометрический метод	1	-
1414	-	-	778044.13	221395.18	Картометрический метод	1	-
1411	-	-	778044.77	221396.32	Картометрический метод	1	-
1415	-	-	777995.18	221424.42	Картометрический метод	1	-
1416	-	-	777995.36	221424.32	Картометрический метод	1	-
1417	-	-	777994.72	221423.19	Картометрический метод	1	-
1418	-	-	777994.54	221423.29	Картометрический метод	1	-

2. Сведения о характерных точках границ объекта					
Обозначение характерных точек границ	Существующие координаты, м	Измененные (уточненные) координаты, м	Метод определения координат	Средняя квадратическая погрешность	Описание обозначения точки на

	X	Y	X	Y	характерной точки	положения характерной точки (Mt), м	местности (при наличии)
1	2	3	4	5	6	7	8
1415	-	-	777995.18	221424.42	Картометрический метод	1	-
1419	-	-	778096.93	221363.10	Картометрический метод	1	-
1420	-	-	778096.43	221362.23	Картометрический метод	1	-
1421	-	-	778096.09	221362.42	Картометрический метод	1	-
1422	-	-	778096.58	221363.29	Картометрический метод	1	-
1419	-	-	778096.93	221363.10	Картометрический метод	1	-
1423	-	-	777034.77	221954.36	Картометрический метод	1	-
1424	-	-	777034.04	221952.50	Картометрический метод	1	-
1425	-	-	777033.67	221952.65	Картометрический метод	1	-
1426	-	-	777034.40	221954.51	Картометрический метод	1	-
1423	-	-	777034.77	221954.36	Картометрический метод	1	-
1427	-	-	777040.26	223311.32	Картометрический метод	1	-
1428	-	-	777038.27	223311.13	Картометрический метод	1	-
1429	-	-	777038.23	223311.52	Картометрический метод	1	-
1430	-	-	777040.22	223311.72	Картометрический метод	1	-
1427	-	-	777040.26	223311.32	Картометрический метод	1	-
1431	-	-	777048.69	223250.20	Картометрический метод	1	-
1432	-	-	777046.69	223250.01	Картометрический метод	1	-
1433	-	-	777046.66	223250.41	Картометрический метод	1	-
1434	-	-	777048.65	223250.60	Картометрический метод	1	-
1431	-	-	777048.69	223250.20	Картометрический метод	1	-
1435	-	-	777040.23	223297.97	Картометрический метод	1	-
1436	-	-	777040.19	223298.37	Картометрический метод	1	-
1437	-	-	777042.18	223298.57	Картометрический метод	1	-
1438	-	-	777042.22	223298.17	Картометрический метод	1	-

2. Сведения о характерных точках границ объекта							
Обозначение характерных точек границ	Существующие координаты, м		Измененные (уточненные) координаты, м		Метод определения координат характерной точки	Средняя квадратическая погрешность положения характерной точки (Mt), м	Описание обозначения точки на местности (при наличии)
	X	Y	X	Y			
1	2	3	4	5	6	7	8
1435	-	-	777040.23	223297.97	Картометрический метод	1	-
1439	-	-	777455.07	221725.33	Картометрический метод	1	-
1440	-	-	777456.04	221727.07	Картометрический метод	1	-
1441	-	-	777456.39	221726.88	Картометрический метод	1	-
1442	-	-	777455.42	221725.13	Картометрический метод	1	-
1439	-	-	777455.07	221725.33	Картометрический метод	1	-
1443	-	-	777215.68	223477.62	Картометрический метод	1	-
1444	-	-	777215.88	223475.63	Картометрический метод	1	-
1445	-	-	777215.48	223475.59	Картометрический метод	1	-
1446	-	-	777215.28	223477.58	Картометрический метод	1	-
1443	-	-	777215.68	223477.62	Картометрический метод	1	-
1447	-	-	778655.96	220836.89	Картометрический метод	1	-
1448	-	-	778656.75	220836.47	Картометрический метод	1	-
1449	-	-	778656.34	220835.67	Картометрический метод	1	-
1450	-	-	778655.54	220836.09	Картометрический метод	1	-
1447	-	-	778655.96	220836.89	Картометрический метод	1	-
1451	-	-	777167.46	222929.28	Картометрический метод	1	-
1452	-	-	777167.70	222928.96	Картометрический метод	1	-
1453	-	-	777165.86	222927.59	Картометрический метод	1	-
1454	-	-	777165.62	222927.91	Картометрический метод	1	-
1451	-	-	777167.46	222929.28	Картометрический метод	1	-
1455	-	-	777269.20	222803.96	Картометрический метод	1	-
1456	-	-	777267.70	222802.22	Картометрический метод	1	-

1457	-	-	777267.40	222802.48	Картометрический метод	1	-
1458	-	-	777268.89	222804.22	Картометрический метод	1	-

2. Сведения о характерных точках границ объекта

Обозначение характерных точек границ	Существующие координаты, м		Измененные (уточненные) координаты, м		Метод определения координат характерной точки	Средняя квадратическая погрешность положения характерной точки (Mt), м	Описание обозначения точки на местности (при наличии)
	X	Y	X	Y			
1	2	3	4	5	6	7	8
1455	-	-	777269.20	222803.96	Картометрический метод	1	-
1459	-	-	778341.98	221128.86	Картометрический метод	1	-
1460	-	-	778341.14	221129.39	Картометрический метод	1	-
1461	-	-	778341.67	221130.23	Картометрический метод	1	-
1462	-	-	778342.52	221129.70	Картометрический метод	1	-
1459	-	-	778341.98	221128.86	Картометрический метод	1	-
1463	-	-	778593.29	220914.89	Картометрический метод	1	-
1464	-	-	778593.78	220915.77	Картометрический метод	1	-
1465	-	-	778594.65	220915.28	Картометрический метод	1	-
1466	-	-	778594.16	220914.41	Картометрический метод	1	-
1463	-	-	778593.29	220914.89	Картометрический метод	1	-
1467	-	-	778295.41	221163.82	Картометрический метод	1	-
1468	-	-	778296.26	221163.29	Картометрический метод	1	-
1469	-	-	778295.73	221162.44	Картометрический метод	1	-
1470	-	-	778294.88	221162.97	Картометрический метод	1	-
1467	-	-	778295.41	221163.82	Картометрический метод	1	-
1471	-	-	777151.61	222320.03	Картометрический метод	1	-
1472	-	-	777151.46	222319.66	Картометрический метод	1	-
1473	-	-	777148.67	222320.76	Картометрический метод	1	-
1474	-	-	777148.82	222321.13	Картометрический метод	1	-

1471	-	-	777151.61	222320.03	Картометрический метод	1	-
1475	-	-	777256.72	222558.61	Картометрический метод	1	-
1476	-	-	777256.36	222558.78	Картометрический метод	1	-
1477	-	-	777257.64	222561.49	Картометрический метод	1	-
1478	-	-	777258.00	222561.32	Картометрический метод	1	-

2. Сведения о характерных точках границ объекта

Обозначение характерных точек границ	Существующие координаты, м		Измененные (уточненные) координаты, м		Метод определения координат характерной точки	Средняя квадратическая погрешность положения характерной точки (Mt), м	Описание обозначения точки на местности (при наличии)
	X	Y	X	Y			
1	2	3	4	5	6	7	8
1475	-	-	777256.72	222558.61	Картометрический метод	1	-
1479	-	-	777316.59	222687.64	Картометрический метод	1	-
1480	-	-	777316.76	222688.00	Картометрический метод	1	-
1481	-	-	777319.48	222686.72	Картометрический метод	1	-
1482	-	-	777319.31	222686.36	Картометрический метод	1	-
1479	-	-	777316.59	222687.64	Картометрический метод	1	-
1483	-	-	777211.93	222467.08	Картометрический метод	1	-
1484	-	-	777214.72	222465.98	Картометрический метод	1	-
1485	-	-	777214.57	222465.61	Картометрический метод	1	-
1486	-	-	777211.78	222466.71	Картометрический метод	1	-
1483	-	-	777211.93	222467.08	Картометрический метод	1	-
1487	-	-	777251.73	222547.22	Картометрический метод	1	-
1488	-	-	777250.45	222544.51	Картометрический метод	1	-
1489	-	-	777250.09	222544.68	Картометрический метод	1	-
1490	-	-	777251.36	222547.39	Картометрический метод	1	-
1487	-	-	777251.73	222547.22	Картометрический метод	1	-
1491	-	-	777009.10	221992.00	Картометрический метод	1	-

1492	-	-	777006.31	221993.11	Картометрический метод	1	-
1493	-	-	777006.46	221993.48	Картометрический метод	1	-
1494	-	-	777009.25	221992.38	Картометрический метод	1	-
1491	-	-	777009.10	221992.00	Картометрический метод	1	-
1495	-	-	777039.05	222066.23	Картометрический метод	1	-
1496	-	-	777036.26	222067.33	Картометрический метод	1	-
1497	-	-	777036.41	222067.71	Картометрический метод	1	-
1498	-	-	777039.20	222066.60	Картометрический метод	1	-

2. Сведения о характерных точках границ объекта							
Обозначение характерных точек границ	Существующие координаты, м		Измененные (уточненные) координаты, м		Метод определения координат характерной точки	Средняя квадратическая погрешность положения характерной точки (Mf), м	Описание обозначения точки на местности (при наличии)
	X	Y	X	Y			
1	2	3	4	5	6	7	8
1495	-	-	777039.05	222066.23	Картометрический метод	1	-
1499	-	-	777132.63	222979.72	Картометрический метод	1	-
1500	-	-	777134.59	222980.91	Картометрический метод	1	-
1501	-	-	777135.01	222980.23	Картометрический метод	1	-
1502	-	-	777133.04	222979.04	Картометрический метод	1	-
1499	-	-	777132.63	222979.72	Картометрический метод	1	-
1503	-	-	777101.62	223060.46	Картометрический метод	1	-
1504	-	-	777101.93	223059.71	Картометрический метод	1	-
1505	-	-	777099.80	223058.84	Картометрический метод	1	-
1506	-	-	777099.50	223059.58	Картометрический метод	1	-
1503	-	-	777101.62	223060.46	Картометрический метод	1	-
1507	-	-	780394.08	221752.27	Картометрический метод	1	-
1508	-	-	780393.68	221749.99	Картометрический метод	1	-
1509	-	-	780391.39	221750.39	Картометрический метод	1	-

1510	-	-	780391.81	221752.67	Картометрический метод	1	-
1507	-	-	780394.08	221752.27	Картометрический метод	1	-
1511	-	-	780321.26	221217.84	Картометрический метод	1	-
1512	-	-	780320.86	221215.56	Картометрический метод	1	-
1513	-	-	780318.57	221215.96	Картометрический метод	1	-
1514	-	-	780318.98	221218.25	Картометрический метод	1	-
1511	-	-	780321.26	221217.84	Картометрический метод	1	-
1515	-	-	781076.88	222087.40	Картометрический метод	1	-
1516	-	-	781075.68	222089.39	Картометрический метод	1	-
1517	-	-	781077.67	222090.59	Картометрический метод	1	-
1518	-	-	781078.87	222088.60	Картометрический метод	1	-

2. Сведения о характерных точках границ объекта

Обозначение характерных точек границ	Существующие координаты, м		Измененные (уточненные) координаты, м		Метод определения координат характерной точки	Средняя квадратическая погрешность положения характерной точки (Mt), м	Описание обозначения точки на местности (при наличии)
	X	Y	X	Y			
1	2	3	4	5	6	7	8
1515	-	-	781076.88	222087.40	Картометрический метод	1	-
1519	-	-	777530.36	230475.46	Картометрический метод	1	-
1520	-	-	777521.87	230476.66	Картометрический метод	1	-
1521	-	-	777523.26	230485.15	Картометрический метод	1	-
1522	-	-	777531.74	230483.95	Картометрический метод	1	-
1519	-	-	777530.36	230475.46	Картометрический метод	1	-
1523	-	-	777797.32	221539.55	Картометрический метод	1	-
1524	-	-	777796.96	221538.83	Картометрический метод	1	-
1525	-	-	777796.69	221538.97	Картометрический метод	1	-
1526	-	-	777797.05	221539.68	Картометрический метод	1	-
1523	-	-	777797.32	221539.55	Картометрический метод	1	-

1527	-	-	777881.07	221485.55	Картометрический метод	1	-
1528	-	-	777880.59	221484.35	Картометрический метод	1	-
1529	-	-	777880.40	221484.42	Картометрический метод	1	-
1530	-	-	777880.88	221485.63	Картометрический метод	1	-
1527	-	-	777881.07	221485.55	Картометрический метод	1	-
1531	-	-	778115.59	221356.18	Картометрический метод	1	-
1532	-	-	778114.95	221355.04	Картометрический метод	1	-
1533	-	-	778114.77	221355.14	Картометрический метод	1	-
1534	-	-	778115.41	221356.27	Картометрический метод	1	-
1531	-	-	778115.59	221356.18	Картометрический метод	1	-
1535	-	-	778083.63	221370.65	Картометрический метод	1	-
1536	-	-	778083.13	221369.78	Картометрический метод	1	-
1537	-	-	778082.78	221369.98	Картометрический метод	1	-
1538	-	-	778083.28	221370.85	Картометрический метод	1	-

2. Сведения о характерных точках границ объекта							
Обозначение характерных точек границ	Существующие координаты, м		Измененные (уточненные) координаты, м		Метод определения координат характерной точки	Средняя квадратическая погрешность положения характерной точки (Mt), м	Описание обозначения точки на местности (при наличии)
	X	Y	X	Y			
1	2	3	4	5	6	7	8
1535	-	-	778083.63	221370.65	Картометрический метод	1	-
1539	-	-	777049.12	223231.57	Картометрический метод	1	-
1540	-	-	777049.08	223231.96	Картометрический метод	1	-
1541	-	-	777051.07	223232.16	Картометрический метод	1	-
1542	-	-	777051.11	223231.76	Картометрический метод	1	-
1539	-	-	777049.12	223231.57	Картометрический метод	1	-
1543	-	-	777537.63	221679.56	Картометрический метод	1	-
1544	-	-	777537.28	221679.75	Картометрический метод	1	-

1545	-	-	777538.25	221681.50	Картометрический метод	1	-
1546	-	-	777538.60	221681.31	Картометрический метод	1	-
1543	-	-	777537.63	221679.56	Картометрический метод	1	-
1547	-	-	777323.97	221799.02	Картометрический метод	1	-
1548	-	-	777324.94	221800.77	Картометрический метод	1	-
1549	-	-	777325.29	221800.58	Картометрический метод	1	-
1550	-	-	777324.32	221798.83	Картометрический метод	1	-
1547	-	-	777323.97	221799.02	Картометрический метод	1	-
1551	-	-	777231.83	223480.04	Картометрический метод	1	-
1552	-	-	777232.03	223478.05	Картометрический метод	1	-
1553	-	-	777231.63	223478.01	Картометрический метод	1	-
1554	-	-	777231.43	223480.00	Картометрический метод	1	-
1551	-	-	777231.83	223480.04	Картометрический метод	1	-
1555	-	-	777049.82	223241.68	Картометрический метод	1	-
1556	-	-	777049.86	223241.28	Картометрический метод	1	-
1557	-	-	777047.87	223241.08	Картометрический метод	1	-
1558	-	-	777047.83	223241.48	Картометрический метод	1	-

2. Сведения о характерных точках границ объекта

Обозначение характерных точек границ	Существующие координаты, м		Измененные (уточненные) координаты, м		Метод определения координат характерной точки	Средняя квадратическая погрешность положения характерной точки (M _t), м	Описание обозначения точки на местности (при наличии)
	X	Y	X	Y			
1	2	3	4	5	6	7	8
1555	-	-	777049.82	223241.68	Картометрический метод	1	-
1559	-	-	777044.66	223280.84	Картометрический метод	1	-
1560	-	-	777042.67	223280.64	Картометрический метод	1	-
1561	-	-	777042.63	223281.04	Картометрический метод	1	-
1562	-	-	777044.62	223281.24	Картометрический метод	1	-

1559	-	-	777044.66	223280.84	Картометрический метод	1	-
1563	-	-	778655.58	220855.74	Картометрический метод	1	-
1564	-	-	778655.10	220854.98	Картометрический метод	1	-
1565	-	-	778654.34	220855.46	Картометрический метод	1	-
1566	-	-	778654.82	220856.22	Картометрический метод	1	-
1563	-	-	778655.58	220855.74	Картометрический метод	1	-
1567	-	-	777250.94	222823.03	Картометрический метод	1	-
1568	-	-	777249.45	222821.29	Картометрический метод	1	-
1569	-	-	777249.14	222821.55	Картометрический метод	1	-
1570	-	-	777250.64	222823.29	Картометрический метод	1	-
1567	-	-	777250.94	222823.03	Картометрический метод	1	-
1571	-	-	777227.42	222854.57	Картометрический метод	1	-
1572	-	-	777227.13	222854.85	Картометрический метод	1	-
1573	-	-	777228.74	222856.49	Картометрический метод	1	-
1574	-	-	777229.02	222856.21	Картометрический метод	1	-
1571	-	-	777227.42	222854.57	Картометрический метод	1	-
1575	-	-	778619.47	220900.24	Картометрический метод	1	-
1576	-	-	778619.96	220901.12	Картометрический метод	1	-
1577	-	-	778620.83	220900.63	Картометрический метод	1	-
1578	-	-	778620.34	220899.76	Картометрический метод	1	-

2. Сведения о характерных точках границ объекта

Обозначение характерных точек границ	Существующие координаты, м		Измененные (уточненные) координаты, м		Метод определения координат характерной точки	Средняя квадратическая погрешность положения характерной точки (M _t), м	Описание обозначения точки на местности (при наличии)
	X	Y	X	Y			
1	2	3	4	5	6	7	8
1575	-	-	778619.47	220900.24	Картометрический метод	1	-
1579	-	-	778576.33	220925.53	Картометрический метод	1	-

1580	-	-	778577.20	220925.05	Картометрический метод	1	-
1581	-	-	778576.71	220924.17	Картометрический метод	1	-
1582	-	-	778575.84	220924.66	Картометрический метод	1	-
1579	-	-	778576.33	220925.53	Картометрический метод	1	-
1583	-	-	778472.45	220982.08	Картометрический метод	1	-
1584	-	-	778471.96	220981.21	Картометрический метод	1	-
1585	-	-	778471.08	220981.70	Картометрический метод	1	-
1586	-	-	778471.57	220982.57	Картометрический метод	1	-
1583	-	-	778472.45	220982.08	Картометрический метод	1	-
1587	-	-	777054.73	222103.25	Картометрический метод	1	-
1588	-	-	777051.94	222104.35	Картометрический метод	1	-
1589	-	-	777052.09	222104.72	Картометрический метод	1	-
1590	-	-	777054.88	222103.62	Картометрический метод	1	-
1587	-	-	777054.73	222103.25	Картометрический метод	1	-
1591	-	-	777262.07	222567.53	Картометрический метод	1	-
1592	-	-	777262.24	222567.89	Картометрический метод	1	-
1593	-	-	777264.95	222566.61	Картометрический метод	1	-
1594	-	-	777264.78	222566.25	Картометрический метод	1	-
1591	-	-	777262.07	222567.53	Картометрический метод	1	-
1595	-	-	777316.14	222701.82	Картометрический метод	1	-
1596	-	-	777318.86	222700.54	Картометрический метод	1	-
1597	-	-	777318.69	222700.18	Картометрический метод	1	-
1598	-	-	777315.97	222701.46	Картометрический метод	1	-

2. Сведения о характерных точках границ объекта					
Обозначение характерных точек границ	Существующие координаты, м	Измененные (уточненные) координаты, м	Метод определения координат	Средняя квадратическая погрешность	Описание обозначения точки на

	X	Y	X	Y	характерной точки	положения характерной точки (Mt), м	местности (при наличии)
1	2	3	4	5	6	7	8
1595	-	-	777316.14	222701.82	Картометрический метод	1	-
1599	-	-	777220.29	222489.94	Картометрический метод	1	-
1600	-	-	777218.89	222487.29	Картометрический метод	1	-
1601	-	-	777218.54	222487.48	Картометрический метод	1	-
1602	-	-	777219.94	222490.13	Картометрический метод	1	-
1599	-	-	777220.29	222489.94	Картометрический метод	1	-
1603	-	-	777256.38	222556.99	Картометрический метод	1	-
1604	-	-	777253.67	222558.27	Картометрический метод	1	-
1605	-	-	777253.84	222558.63	Картометрический метод	1	-
1606	-	-	777256.55	222557.35	Картометрический метод	1	-
1603	-	-	777256.38	222556.99	Картометрический метод	1	-
1607	-	-	777116.73	222249.25	Картометрический метод	1	-
1608	-	-	777116.88	222249.62	Картометрический метод	1	-
1609	-	-	777119.67	222248.52	Картометрический метод	1	-
1610	-	-	777119.52	222248.14	Картометрический метод	1	-
1607	-	-	777116.73	222249.25	Картометрический метод	1	-
1611	-	-	777056.26	222114.58	Картометрический метод	1	-
1612	-	-	777059.05	222113.47	Картометрический метод	1	-
1613	-	-	777058.90	222113.10	Картометрический метод	1	-
1614	-	-	777056.11	222114.20	Картометрический метод	1	-
1611	-	-	777056.26	222114.58	Картометрический метод	1	-
1615	-	-	777078.73	223126.61	Картометрический метод	1	-
1616	-	-	777077.95	223126.45	Картометрический метод	1	-
1617	-	-	777077.49	223128.70	Картометрический метод	1	-
1618	-	-	777078.27	223128.86	Картометрический метод	1	-

2. Сведения о характерных точках границ объекта							
Обозначение характерных точек границ	Существующие координаты, м		Измененные (уточненные) координаты, м		Метод определения координат характерной точки	Средняя квадратическая погрешность положения характерной точки (Mt), м	Описание обозначения точки на местности (при наличии)
	X	Y	X	Y			
1	2	3	4	5	6	7	8
1615	-	-	777078.73	223126.61	Картометрический метод	1	-
1619	-	-	777075.97	223137.16	Картометрический метод	1	-
1620	-	-	777075.45	223139.40	Картометрический метод	1	-
1621	-	-	777076.23	223139.58	Картометрический метод	1	-
1622	-	-	777076.75	223137.34	Картометрический метод	1	-
1619	-	-	777075.97	223137.16	Картометрический метод	1	-
1623	-	-	777841.92	230499.53	Картометрический метод	1	-
1624	-	-	777844.25	230499.67	Картометрический метод	1	-
1625	-	-	777844.37	230497.36	Картометрический метод	1	-
1626	-	-	777842.06	230497.22	Картометрический метод	1	-
1623	-	-	777841.92	230499.53	Картометрический метод	1	-
1627	-	-	780299.93	221226.16	Картометрический метод	1	-
1628	-	-	780300.33	221228.45	Картометрический метод	1	-
1629	-	-	780302.62	221228.04	Картометрический метод	1	-
1630	-	-	780302.21	221225.76	Картометрический метод	1	-
1627	-	-	780299.93	221226.16	Картометрический метод	1	-
1631	-	-	777701.28	230491.47	Картометрический метод	1	-
1632	-	-	777703.59	230491.61	Картометрический метод	1	-
1633	-	-	777703.73	230489.29	Картометрический метод	1	-
1634	-	-	777701.41	230489.15	Картометрический метод	1	-
1631	-	-	777701.28	230491.47	Картометрический метод	1	-
1635	-	-	780370.51	222150.61	Картометрический метод	1	-
1636	-	-	780378.55	222148.22	Картометрический метод	1	-

1637	-	-	780376.36	222140.22	Картометрический метод	1	-
1638	-	-	780368.32	222142.61	Картометрический метод	1	-

2. Сведения о характерных точках границ объекта							
Обозначение характерных точек границ	Существующие координаты, м		Измененные (уточненные) координаты, м		Метод определения координат характерной точки	Средняя квадратическая погрешность положения характерной точки (Ml), м	Описание обозначения точки на местности (при наличии)
	X	Y	X	Y			
1	2	3	4	5	6	7	8
1635	-	-	780370.51	222150.61	Картометрический метод	1	-
1639	-	-	777905.34	221474.71	Картометрический метод	1	-
1640	-	-	777905.51	221474.61	Картометрический метод	1	-
1641	-	-	777904.87	221473.48	Картометрический метод	1	-
1642	-	-	777904.70	221473.58	Картометрический метод	1	-
1639	-	-	777905.34	221474.71	Картометрический метод	1	-
1643	-	-	778011.71	221415.05	Картометрический метод	1	-
1644	-	-	778011.89	221414.95	Картометрический метод	1	-
1645	-	-	778011.25	221413.82	Картометрический метод	1	-
1646	-	-	778011.07	221413.92	Картометрический метод	1	-
1643	-	-	778011.71	221415.05	Картометрический метод	1	-
1647	-	-	777897.51	221478.58	Картометрический метод	1	-
1648	-	-	777897.69	221478.48	Картометрический метод	1	-
1649	-	-	777897.05	221477.35	Картометрический метод	1	-
1650	-	-	777896.87	221477.45	Картометрический метод	1	-
1647	-	-	777897.51	221478.58	Картометрический метод	1	-
1651	-	-	777999.31	221419.40	Картометрический метод	1	-
1652	-	-	777999.65	221419.20	Картометрический метод	1	-
1653	-	-	777999.16	221418.33	Картометрический метод	1	-
1654	-	-	777998.81	221418.53	Картометрический метод	1	-

1651	-	-	777999.31	221419.40	Картометрический метод	1	-
1655	-	-	777038.44	223323.49	Картометрический метод	1	-
1656	-	-	777036.45	223323.29	Картометрический метод	1	-
1657	-	-	777036.41	223323.69	Картометрический метод	1	-
1658	-	-	777038.40	223323.88	Картометрический метод	1	-

2. Сведения о характерных точках границ объекта							
Обозначение характерных точек границ	Существующие координаты, м		Измененные (уточненные) координаты, м		Метод определения координат характерной точки	Средняя квадратическая погрешность положения характерной точки (Mt), м	Описание обозначения точки на местности (при наличии)
	X	Y	X	Y			
1	2	3	4	5	6	7	8
1655	-	-	777038.44	223323.49	Картометрический метод	1	-
1659	-	-	777341.63	221791.29	Картометрический метод	1	-
1660	-	-	777340.66	221789.54	Картометрический метод	1	-
1661	-	-	777340.31	221789.73	Картометрический метод	1	-
1662	-	-	777341.28	221791.48	Картометрический метод	1	-
1659	-	-	777341.63	221791.29	Картометрический метод	1	-
1663	-	-	777045.50	223259.13	Картометрический метод	1	-
1664	-	-	777045.46	223259.53	Картометрический метод	1	-
1665	-	-	777047.45	223259.72	Картометрический метод	1	-
1666	-	-	777047.49	223259.33	Картометрический метод	1	-
1663	-	-	777045.50	223259.13	Картометрический метод	1	-
1667	-	-	777438.63	221734.44	Картометрический метод	1	-
1668	-	-	777439.60	221736.19	Картометрический метод	1	-
1669	-	-	777439.95	221735.99	Картометрический метод	1	-
1670	-	-	777438.98	221734.25	Картометрический метод	1	-
1667	-	-	777438.63	221734.44	Картометрический метод	1	-
1671	-	-	777124.81	221914.73	Картометрический метод	1	-

1672	-	-	777125.16	221914.54	Картометрический метод	1	-
1673	-	-	777124.19	221912.79	Картометрический метод	1	-
1674	-	-	777123.84	221912.98	Картометрический метод	1	-
1671	-	-	777124.81	221914.73	Картометрический метод	1	-
1675	-	-	777258.37	223482.00	Картометрический метод	1	-
1676	-	-	777257.97	223481.96	Картометрический метод	1	-
1677	-	-	777257.77	223483.95	Картометрический метод	1	-
1678	-	-	777258.17	223483.99	Картометрический метод	1	-

2. Сведения о характерных точках границ объекта							
Обозначение характерных точек границ	Существующие координаты, м		Измененные (уточненные) координаты, м		Метод определения координат характерной точки	Средняя квадратическая погрешность положения характерной точки (Mt), м	Описание обозначения точки на местности (при наличии)
	X	Y	X	Y			
1	2	3	4	5	6	7	8
1675	-	-	777258.37	223482.00	Картометрический метод	1	-
1679	-	-	778634.73	220869.57	Картометрический метод	1	-
1680	-	-	778634.31	220868.77	Картометрический метод	1	-
1681	-	-	778633.51	220869.19	Картометрический метод	1	-
1682	-	-	778633.93	220869.99	Картометрический метод	1	-
1679	-	-	778634.73	220869.57	Картометрический метод	1	-
1683	-	-	777319.63	222758.28	Картометрический метод	1	-
1684	-	-	777318.14	222756.53	Картометрический метод	1	-
1685	-	-	777317.84	222756.79	Картометрический метод	1	-
1686	-	-	777319.33	222758.54	Картометрический метод	1	-
1683	-	-	777319.63	222758.28	Картометрический метод	1	-
1687	-	-	777222.41	222856.48	Картометрический метод	1	-
1688	-	-	777220.80	222858.13	Картометрический метод	1	-
1689	-	-	777221.09	222858.41	Картометрический метод	1	-

1690	-	-	777222.69	222856.76	Картометрический метод	1	-
1687	-	-	777222.41	222856.48	Картометрический метод	1	-
1691	-	-	778388.39	221097.73	Картометрический метод	1	-
1692	-	-	778388.92	221098.57	Картометрический метод	1	-
1693	-	-	778389.77	221098.04	Картометрический метод	1	-
1694	-	-	778389.24	221097.20	Картометрический метод	1	-
1691	-	-	778388.39	221097.73	Картометрический метод	1	-
1695	-	-	778449.19	221059.92	Картометрический метод	1	-
1696	-	-	778450.04	221059.39	Картометрический метод	1	-
1697	-	-	778449.51	221058.54	Картометрический метод	1	-
1698	-	-	778448.66	221059.07	Картометрический метод	1	-

2. Сведения о характерных точках границ объекта

Обозначение характерных точек границ	Существующие координаты, м		Измененные (уточненные) координаты, м		Метод определения координат характерной точки	Средняя квадратическая погрешность положения характерной точки (M _t), м	Описание обозначения точки на местности (при наличии)
	X	Y	X	Y			
1	2	3	4	5	6	7	8
1695	-	-	778449.19	221059.92	Картометрический метод	1	-
1699	-	-	778408.56	221085.99	Картометрический метод	1	-
1700	-	-	778408.03	221085.14	Картометрический метод	1	-
1701	-	-	778407.18	221085.67	Картометрический метод	1	-
1702	-	-	778407.71	221086.52	Картометрический метод	1	-
1699	-	-	778408.56	221085.99	Картометрический метод	1	-
1703	-	-	777080.17	222164.48	Картометрический метод	1	-
1704	-	-	777077.38	222165.58	Картометрический метод	1	-
1705	-	-	777077.52	222165.95	Картометрический метод	1	-
1706	-	-	777080.31	222164.85	Картометрический метод	1	-
1703	-	-	777080.17	222164.48	Картометрический метод	1	-

1707	-	-	777273.39	222593.88	Картометрический метод	1	-
1708	-	-	777273.56	222594.24	Картометрический метод	1	-
1709	-	-	777276.28	222592.96	Картометрический метод	1	-
1710	-	-	777276.11	222592.60	Картометрический метод	1	-
1707	-	-	777273.39	222593.88	Картометрический метод	1	-
1711	-	-	777045.69	222089.62	Картометрический метод	1	-
1712	-	-	777048.48	222088.52	Картометрический метод	1	-
1713	-	-	777048.33	222088.15	Картометрический метод	1	-
1714	-	-	777045.54	222089.25	Картометрический метод	1	-
1711	-	-	777045.69	222089.62	Картометрический метод	1	-
1715	-	-	777124.26	222258.27	Картометрический метод	1	-
1716	-	-	777124.11	222257.90	Картометрический метод	1	-
1717	-	-	777121.32	222259.00	Картометрический метод	1	-
1718	-	-	777121.47	222259.37	Картометрический метод	1	-

2. Сведения о характерных точках границ объекта							
Обозначение характерных точек границ	Существующие координаты, м		Измененные (уточненные) координаты, м		Метод определения координат характерной точки	Средняя квадратическая погрешность положения характерной точки (M _t), м	Описание обозначения точки на местности (при наличии)
	X	Y	X	Y			
1	2	3	4	5	6	7	8
1715	-	-	777124.26	222258.27	Картометрический метод	1	-
1719	-	-	777294.86	222633.93	Картометрический метод	1	-
1720	-	-	777292.14	222635.21	Картометрический метод	1	-
1721	-	-	777292.31	222635.57	Картометрический метод	1	-
1722	-	-	777295.03	222634.29	Картометрический метод	1	-
1719	-	-	777294.86	222633.93	Картометрический метод	1	-
1723	-	-	777059.70	222122.67	Картометрический метод	1	-
1724	-	-	777059.85	222123.05	Картометрический метод	1	-

1725	-	-	777062.64	222121.94	Картометрический метод	1	-
1726	-	-	777062.49	222121.57	Картометрический метод	1	-
1723	-	-	777059.70	222122.67	Картометрический метод	1	-
1727	-	-	777059.76	222134.17	Картометрический метод	1	-
1728	-	-	777062.55	222133.06	Картометрический метод	1	-
1729	-	-	777062.40	222132.69	Картометрический метод	1	-
1730	-	-	777059.61	222133.79	Картометрический метод	1	-
1727	-	-	777059.76	222134.17	Картометрический метод	1	-
1731	-	-	777620.11	221636.73	Картометрический метод	1	-
1732	-	-	777618.65	221634.10	Картометрический метод	1	-
1733	-	-	777618.26	221634.32	Картометрический метод	1	-
1734	-	-	777619.71	221636.95	Картометрический метод	1	-
1731	-	-	777620.11	221636.73	Картометрический метод	1	-
1735	-	-	777109.76	223034.29	Картометрический метод	1	-
1736	-	-	777109.45	223035.03	Картометрический метод	1	-
1737	-	-	777111.58	223035.90	Картометрический метод	1	-
1738	-	-	777111.89	223035.16	Картометрический метод	1	-

2. Сведения о характерных точках границ объекта							
Обозначение характерных точек границ	Существующие координаты, м		Измененные (уточненные) координаты, м		Метод определения координат характерной точки	Средняя квадратическая погрешность положения характерной точки (M _t), м	Описание обозначения точки на местности (при наличии)
	X	Y	X	Y			
1	2	3	4	5	6	7	8
1735	-	-	777109.76	223034.29	Картометрический метод	1	-
1739	-	-	777384.00	230523.35	Картометрический метод	1	-
1740	-	-	777384.69	230525.56	Картометрический метод	1	-
1741	-	-	777386.90	230524.88	Картометрический метод	1	-
1742	-	-	777386.22	230522.66	Картометрический метод	1	-

1739	-	-	777384.00	230523.35	Картометрический метод	1	-
1743	-	-	778316.10	230526.73	Картометрический метод	1	-
1744	-	-	778318.42	230526.86	Картометрический метод	1	-
1745	-	-	778318.55	230524.54	Картометрический метод	1	-
1746	-	-	778316.24	230524.41	Картометрический метод	1	-
1743	-	-	778316.10	230526.73	Картометрический метод	1	-
1747	-	-	778652.84	230546.03	Картометрический метод	1	-
1748	-	-	778652.98	230543.72	Картометрический метод	1	-
1749	-	-	778650.65	230543.58	Картометрический метод	1	-
1750	-	-	778650.53	230545.90	Картометрический метод	1	-
1747	-	-	778652.84	230546.03	Картометрический метод	1	-
1751	-	-	780467.04	222076.46	Картометрический метод	1	-
1752	-	-	780474.73	222073.32	Картометрический метод	1	-
1753	-	-	780471.36	222065.70	Картометрический метод	1	-
1754	-	-	780463.69	222068.84	Картометрический метод	1	-
1751	-	-	780467.04	222076.46	Картометрический метод	1	-
1755	-	-	779641.35	221500.39	Картометрический метод	1	-
1756	-	-	779695.40	221497.98	Картометрический метод	1	-
1757	-	-	779810.99	221492.94	Картометрический метод	1	-
1758	-	-	779812.07	221487.42	Картометрический метод	1	-

2. Сведения о характерных точках границ объекта

Обозначение характерных точек границ	Существующие координаты, м		Измененные (уточненные) координаты, м		Метод определения координат характерной точки	Средняя квадратическая погрешность положения характерной точки (М), м	Описание обозначения точки на местности (при наличии)
	X	Y	X	Y			
1	2	3	4	5	6	7	8
1759	-	-	779862.96	221312.15	Картометрический метод	1	-
1760	-	-	779895.90	221317.85	Картометрический метод	1	-

1761	-	-	779970.44	221330.73	Картометрический метод	1	-
1762	-	-	780064.55	220979.42	Картометрический метод	1	-
1763	-	-	780021.36	220882.31	Картометрический метод	1	-
1764	-	-	779990.01	220820.23	Картометрический метод	1	-
1765	-	-	779969.04	220794.77	Картометрический метод	1	-
1766	-	-	779932.47	220764.95	Картометрический метод	1	-
1767	-	-	779885.23	220737.95	Картометрический метод	1	-
1768	-	-	779844.12	220720.68	Картометрический метод	1	-
1769	-	-	779820.51	220713.11	Картометрический метод	1	-
1770	-	-	779795.83	220708.06	Картометрический метод	1	-
1771	-	-	779761.52	220716.98	Картометрический метод	1	-
1772	-	-	779731.88	220726.01	Картометрический метод	1	-
1773	-	-	779613.64	220833.56	Картометрический метод	1	-
1774	-	-	779610.30	220759.41	Картометрический метод	1	-
1775	-	-	779550.06	220774.46	Картометрический метод	1	-
1776	-	-	779560.00	220875.67	Картометрический метод	1	-
1777	-	-	779573.29	220959.94	Картометрический метод	1	-
1778	-	-	779595.20	221063.41	Картометрический метод	1	-
1779	-	-	779598.12	221088.32	Картометрический метод	1	-
1780	-	-	779619.79	221280.92	Картометрический метод	1	-
1755	-	-	779641.35	221500.39	Картометрический метод	1	-
1781	-	-	777780.07	221548.20	Картометрический метод	1	-
1782	-	-	777779.71	221547.48	Картометрический метод	1	-

2. Сведения о характерных точках границ объекта					
Обозначение характерных точек границ	Существующие координаты, м	Измененные (уточненные) координаты, м	Метод определения координат	Средняя квадратическая погрешность	Описание обозначения точки на

	X	Y	X	Y	характерной точки	положения характерной точки (Mt), м	местности (при наличии)
1	2	3	4	5	6	7	8
1783	-	-	777779.44	221547.62	Картометрический метод	1	-
1784	-	-	777779.80	221548.33	Картометрический метод	1	-
1781	-	-	777780.07	221548.20	Картометрический метод	1	-
1785	-	-	777970.37	221438.44	Картометрический метод	1	-
1786	-	-	777969.73	221437.31	Картометрический метод	1	-
1787	-	-	777969.56	221437.41	Картометрический метод	1	-
1788	-	-	777970.20	221438.54	Картометрический метод	1	-
1785	-	-	777970.37	221438.44	Картометрический метод	1	-
1789	-	-	777847.11	221501.12	Картометрический метод	1	-
1790	-	-	777847.04	221500.93	Картометрический метод	1	-
1791	-	-	777845.81	221501.35	Картометрический метод	1	-
1792	-	-	777845.88	221501.54	Картометрический метод	1	-
1789	-	-	777847.11	221501.12	Картометрический метод	1	-
1793	-	-	778170.22	221320.30	Картометрический метод	1	-
1794	-	-	778169.88	221320.50	Картометрический метод	1	-
1795	-	-	778170.37	221321.37	Картометрический метод	1	-
1796	-	-	778170.72	221321.17	Картометрический метод	1	-
1793	-	-	778170.22	221320.30	Картометрический метод	1	-
1797	-	-	777161.62	223467.52	Картометрический метод	1	-
1798	-	-	777161.42	223469.51	Картометрический метод	1	-
1799	-	-	777161.81	223469.55	Картометрический метод	1	-
1800	-	-	777162.02	223467.56	Картометрический метод	1	-
1797	-	-	777161.62	223467.52	Картометрический метод	1	-
1801	-	-	777025.84	223395.01	Картометрический метод	1	-
1802	-	-	777025.80	223395.41	Картометрический метод	1	-

2. Сведения о характерных точках границ объекта							
Обозначение характерных точек границ	Существующие координаты, м		Измененные (уточненные) координаты, м		Метод определения координат характерной точки	Средняя квадратическая погрешность положения характерной точки (M _t), м	Описание обозначения точки на местности (при наличии)
	X	Y	X	Y			
1	2	3	4	5	6	7	8
1803	-	-	777027.79	223395.60	Картометрический метод	1	-
1804	-	-	777027.83	223395.21	Картометрический метод	1	-
1801	-	-	777025.84	223395.01	Картометрический метод	1	-
1805	-	-	777032.89	223347.13	Картометрический метод	1	-
1806	-	-	777032.85	223347.52	Картометрический метод	1	-
1807	-	-	777034.84	223347.72	Картометрический метод	1	-
1808	-	-	777034.88	223347.32	Картометрический метод	1	-
1805	-	-	777032.89	223347.13	Картометрический метод	1	-
1809	-	-	777189.22	221875.84	Картометрический метод	1	-
1810	-	-	777190.19	221877.59	Картометрический метод	1	-
1811	-	-	777190.54	221877.40	Картометрический метод	1	-
1812	-	-	777189.57	221875.65	Картометрический метод	1	-
1809	-	-	777189.22	221875.84	Картометрический метод	1	-
1813	-	-	777373.97	221772.91	Картометрический метод	1	-
1814	-	-	777374.32	221772.71	Картометрический метод	1	-
1815	-	-	777373.35	221770.97	Картометрический метод	1	-
1816	-	-	777373.00	221771.16	Картометрический метод	1	-
1813	-	-	777373.97	221772.91	Картометрический метод	1	-
1817	-	-	777270.95	223483.89	Картометрический метод	1	-
1818	-	-	777270.55	223483.85	Картометрический метод	1	-
1819	-	-	777270.35	223485.84	Картометрический метод	1	-
1820	-	-	777270.75	223485.88	Картометрический метод	1	-
1817	-	-	777270.95	223483.89	Картометрический метод	1	-

1821	-	-	778618.81	220879.91	Картометрический метод	1	-
1822	-	-	778618.31	220879.16	Картометрический метод	1	-

2. Сведения о характерных точках границ объекта							
Обозначение характерных точек границ	Существующие координаты, м		Измененные (уточненные) координаты, м		Метод определения координат характерной точки	Средняя квадратическая погрешность положения характерной точки (M _t), м	Описание обозначения точки на местности (при наличии)
	X	Y	X	Y			
1	2	3	4	5	6	7	8
1823	-	-	778617.56	220879.67	Картометрический метод	1	-
1824	-	-	778618.07	220880.41	Картометрический метод	1	-
1821	-	-	778618.81	220879.91	Картометрический метод	1	-
1825	-	-	777230.94	222848.53	Картометрический метод	1	-
1826	-	-	777230.66	222848.25	Картометрический метод	1	-
1827	-	-	777229.04	222849.88	Картометрический метод	1	-
1828	-	-	777229.32	222850.16	Картометрический метод	1	-
1825	-	-	777230.94	222848.53	Картометрический метод	1	-
1829	-	-	777171.12	222919.56	Картометрический метод	1	-
1830	-	-	777170.88	222919.88	Картометрический метод	1	-
1831	-	-	777172.73	222921.25	Картометрический метод	1	-
1832	-	-	777172.97	222920.93	Картометрический метод	1	-
1829	-	-	777171.12	222919.56	Картометрический метод	1	-
1833	-	-	777155.69	222943.04	Картометрический метод	1	-
1834	-	-	777157.54	222944.42	Картометрический метод	1	-
1835	-	-	777157.78	222944.09	Картометрический метод	1	-
1836	-	-	777155.93	222942.72	Картометрический метод	1	-
1833	-	-	777155.69	222943.04	Картометрический метод	1	-
1837	-	-	778281.48	221173.94	Картометрический метод	1	-
1838	-	-	778282.33	221173.41	Картометрический метод	1	-

1839	-	-	778281.80	221172.56	Картометрический метод	1	-
1840	-	-	778280.95	221173.09	Картометрический метод	1	-
1837	-	-	778281.48	221173.94	Картометрический метод	1	-
1841	-	-	778335.94	221134.48	Картометрический метод	1	-
1842	-	-	778335.41	221133.63	Картометрический метод	1	-

2. Сведения о характерных точках границ объекта

Обозначение характерных точек границ	Существующие координаты, м		Измененные (уточненные) координаты, м		Метод определения координат характерной точки	Средняя квадратическая погрешность положения характерной точки (Mt), м	Описание обозначения точки на местности (при наличии)
	X	Y	X	Y			
1	2	3	4	5	6	7	8
1843	-	-	778334.56	221134.16	Картометрический метод	1	-
1844	-	-	778335.09	221135.01	Картометрический метод	1	-
1841	-	-	778335.94	221134.48	Картометрический метод	1	-
1845	-	-	777025.23	222040.87	Картометрический метод	1	-
1846	-	-	777022.44	222041.97	Картометрический метод	1	-
1847	-	-	777022.58	222042.35	Картометрический метод	1	-
1848	-	-	777025.37	222041.24	Картометрический метод	1	-
1845	-	-	777025.23	222040.87	Картометрический метод	1	-
1849	-	-	777280.01	222601.69	Картометрический метод	1	-
1850	-	-	777277.30	222602.97	Картометрический метод	1	-
1851	-	-	777277.47	222603.33	Картометрический метод	1	-
1852	-	-	777280.18	222602.05	Картометрический метод	1	-
1849	-	-	777280.01	222601.69	Картометрический метод	1	-
1853	-	-	777002.96	221984.64	Картометрический метод	1	-
1854	-	-	777003.11	221985.01	Картометрический метод	1	-
1855	-	-	777005.90	221983.91	Картометрический метод	1	-
1856	-	-	777005.75	221983.54	Картометрический метод	1	-

1853	-	-	777002.96	221984.64	Картометрический метод	1	-
1857	-	-	777028.81	222049.87	Картометрический метод	1	-
1858	-	-	777028.95	222050.24	Картометрический метод	1	-
1859	-	-	777031.74	222049.14	Картометрический метод	1	-
1860	-	-	777031.60	222048.76	Картометрический метод	1	-
1857	-	-	777028.81	222049.87	Картометрический метод	1	-
1861	-	-	777302.37	222657.14	Картометрический метод	1	-
1862	-	-	777305.08	222655.86	Картометрический метод	1	-

2. Сведения о характерных точках границ объекта							
Обозначение характерных точек границ	Существующие координаты, м		Измененные (уточненные) координаты, м		Метод определения координат характерной точки	Средняя квадратическая погрешность положения характерной точки (M _t), м	Описание обозначения точки на местности (при наличии)
	X	Y	X	Y			
1	2	3	4	5	6	7	8
1863	-	-	777304.91	222655.50	Картометрический метод	1	-
1864	-	-	777302.20	222656.78	Картометрический метод	1	-
1861	-	-	777302.37	222657.14	Картометрический метод	1	-
1865	-	-	777280.16	222615.04	Картометрический метод	1	-
1866	-	-	777278.88	222612.33	Картометрический метод	1	-
1867	-	-	777278.52	222612.50	Картометрический метод	1	-
1868	-	-	777279.79	222615.21	Картометрический метод	1	-
1865	-	-	777280.16	222615.04	Картометрический метод	1	-
1869	-	-	777129.28	222268.90	Картометрический метод	1	-
1870	-	-	777126.49	222270.01	Картометрический метод	1	-
1871	-	-	777126.64	222270.38	Картометрический метод	1	-
1872	-	-	777129.43	222269.28	Картометрический метод	1	-
1869	-	-	777129.28	222268.90	Картометрический метод	1	-
1873	-	-	777586.99	221651.65	Картометрический метод	1	-

1874	-	-	777588.44	221654.28	Картометрический метод	1	-
1875	-	-	777588.84	221654.06	Картометрический метод	1	-
1876	-	-	777587.38	221651.43	Картометрический метод	1	-
1873	-	-	777586.99	221651.65	Картометрический метод	1	-
1877	-	-	777096.36	223073.54	Картометрический метод	1	-
1878	-	-	777096.66	223072.80	Картометрический метод	1	-
1879	-	-	777094.54	223071.92	Картометрический метод	1	-
1880	-	-	777094.23	223072.66	Картометрический метод	1	-
1877	-	-	777096.36	223073.54	Картометрический метод	1	-
1881	-	-	781321.53	222235.56	Картометрический метод	1	-
1882	-	-	781319.55	222234.36	Картометрический метод	1	-

2. Сведения о характерных точках границ объекта

Обозначение характерных точек границ	Существующие координаты, м		Измененные (уточненные) координаты, м		Метод определения координат характерной точки	Средняя квадратическая погрешность положения характерной точки (M _t), м	Описание обозначения точки на местности (при наличии)
	X	Y	X	Y			
1	2	3	4	5	6	7	8
1883	-	-	781318.34	222236.34	Картометрический метод	1	-
1884	-	-	781320.33	222237.54	Картометрический метод	1	-
1881	-	-	781321.53	222235.56	Картометрический метод	1	-
1885	-	-	780356.57	221419.76	Картометрический метод	1	-
1886	-	-	780356.16	221417.47	Картометрический метод	1	-
1887	-	-	780353.88	221417.88	Картометрический метод	1	-
1888	-	-	780354.28	221420.16	Картометрический метод	1	-
1885	-	-	780356.57	221419.76	Картометрический метод	1	-
1889	-	-	779823.79	221595.03	Картометрический метод	1	-
1890	-	-	779823.20	221597.27	Картометрический метод	1	-
1891	-	-	779825.45	221597.85	Картометрический метод	1	-

1892	-	-	779826.04	221595.61	Картометрический метод	1	-
1889	-	-	779823.79	221595.03	Картометрический метод	1	-
1893	-	-	780446.38	222081.77	Картометрический метод	1	-
1894	-	-	780448.11	222090.02	Картометрический метод	1	-
1895	-	-	780455.16	222086.07	Картометрический метод	1	-
1896	-	-	780453.43	222077.82	Картометрический метод	1	-
1893	-	-	780446.38	222081.77	Картометрический метод	1	-
1897	-	-	781197.75	222681.99	Картометрический метод	1	-
1898	-	-	781141.84	222639.00	Картометрический метод	1	-
1899	-	-	781086.19	222591.07	Картометрический метод	1	-
1900	-	-	780762.42	222777.56	Картометрический метод	1	-
1901	-	-	780767.32	222813.68	Картометрический метод	1	-
1902	-	-	780793.67	222870.91	Картометрический метод	1	-
1903	-	-	780827.20	222893.19	Картометрический метод	1	-

2. Сведения о характерных точках границ объекта							
Обозначение характерных точек границ	Существующие координаты, м		Измененные (уточненные) координаты, м		Метод определения координат характерной точки	Средняя квадратическая погрешность положения характерной точки (Mt), м	Описание обозначения точки на местности (при наличии)
	X	Y	X	Y			
1	2	3	4	5	6	7	8
1904	-	-	780892.10	223027.23	Картометрический метод	1	-
1905	-	-	780929.55	223139.98	Картометрический метод	1	-
1906	-	-	780973.28	223232.97	Картометрический метод	1	-
1907	-	-	781124.80	223239.42	Картометрический метод	1	-
1908	-	-	781206.29	223245.83	Картометрический метод	1	-
1909	-	-	781276.21	223257.49	Картометрический метод	1	-
1910	-	-	781352.65	223277.77	Картометрический метод	1	-
1911	-	-	781350.85	223217.55	Картометрический метод	1	-

1912	-	-	781348.39	223134.54	Картометрический метод	1	-
1913	-	-	781373.54	223105.52	Картометрический метод	1	-
1914	-	-	781402.31	222992.92	Картометрический метод	1	-
1915	-	-	781427.44	222923.74	Картометрический метод	1	-
1916	-	-	781396.97	222823.36	Картометрический метод	1	-
1917	-	-	781346.41	222830.80	Картометрический метод	1	-
1918	-	-	781298.07	222764.54	Картометрический метод	1	-
1919	-	-	781257.58	222726.19	Картометрический метод	1	-
1897	-	-	781197.75	222681.99	Картометрический метод	1	-
1920	-	-	781380.70	222754.70	Картометрический метод	1	-
1921	-	-	781370.06	222619.50	Картометрический метод	1	-
1922	-	-	781396.74	222606.21	Картометрический метод	1	-
1923	-	-	781393.02	222572.96	Картометрический метод	1	-
1924	-	-	781383.13	222559.15	Картометрический метод	1	-
1925	-	-	781395.39	222537.53	Картометрический метод	1	-
1926	-	-	781394.86	222502.08	Картометрический метод	1	-
1927	-	-	781350.77	222498.46	Картометрический метод	1	-

2. Сведения о характерных точках границ объекта

Обозначение характерных точек границ	Существующие координаты, м		Измененные (уточненные) координаты, м		Метод определения координат характерной точки	Средняя квадратическая погрешность положения характерной точки (M _t), м	Описание обозначения точки на местности (при наличии)
	X	Y	X	Y			
1	2	3	4	5	6	7	8
1928	-	-	781347.99	222456.60	Картометрический метод	1	-
1929	-	-	781364.50	222411.23	Картометрический метод	1	-
1930	-	-	781388.17	222342.12	Картометрический метод	1	-
1931	-	-	781370.77	222328.41	Картометрический метод	1	-
1932	-	-	781326.77	222331.22	Картометрический метод	1	-

1933	-	-	781323.22	222321.11	Картометрический метод	1	-
1934	-	-	781322.28	222318.40	Картометрический метод	1	-
1935	-	-	781310.89	222275.60	Картометрический метод	1	-
1936	-	-	781287.28	222275.60	Картометрический метод	1	-
1937	-	-	781284.18	222274.45	Картометрический метод	1	-
1938	-	-	781272.41	222268.67	Картометрический метод	1	-
1939	-	-	781269.75	222266.70	Картометрический метод	1	-
1940	-	-	781267.10	222266.27	Картометрический метод	1	-
1941	-	-	781259.65	222262.59	Картометрический метод	1	-
1942	-	-	781256.68	222263.57	Картометрический метод	1	-
1943	-	-	781253.59	222265.27	Картометрический метод	1	-
1944	-	-	781238.91	222273.62	Картометрический метод	1	-
1945	-	-	781238.11	222274.43	Картометрический метод	1	-
1946	-	-	781232.33	222266.04	Картометрический метод	1	-
1947	-	-	781212.59	222239.48	Картометрический метод	1	-
1948	-	-	781152.29	222229.64	Картометрический метод	1	-
1949	-	-	781130.63	222218.15	Картометрический метод	1	-
1950	-	-	781055.48	222221.43	Картометрический метод	1	-
1951	-	-	781056.60	222228.97	Картометрический метод	1	-
1952	-	-	781048.27	222227.85	Картометрический метод	1	-

2. Сведения о характерных точках границ объекта							
Обозначение характерных точек границ	Существующие координаты, м		Измененные (уточненные) координаты, м		Метод определения координат характерной точки	Средняя квадратическая погрешность положения характерной точки (M _t), м	Описание обозначения точки на местности (при наличии)
	X	Y	X	Y			
1	2	3	4	5	6	7	8
1953	-	-	781050.76	222315.66	Картометрический метод	1	-
1954	-	-	781055.46	222315.64	Картометрический метод	1	-

1955	-	-	780999.87	222329.94	Картометрический метод	1	-
1956	-	-	781045.91	222505.18	Картометрический метод	1	-
1957	-	-	781064.28	222541.34	Картометрический метод	1	-
1958	-	-	781095.77	222574.18	Картометрический метод	1	-
1959	-	-	781205.82	222677.16	Картометрический метод	1	-
1960	-	-	781298.07	222764.54	Картометрический метод	1	-
1920	-	-	781380.70	222754.70	Картометрический метод	1	-
1961	-	-	777847.12	221513.68	Картометрический метод	1	-
1962	-	-	777847.48	221514.40	Картометрический метод	1	-
1963	-	-	777847.75	221514.26	Картометрический метод	1	-
1964	-	-	777847.39	221513.55	Картометрический метод	1	-
1961	-	-	777847.12	221513.68	Картометрический метод	1	-
1965	-	-	778082.15	221373.63	Картометрический метод	1	-
1966	-	-	778082.79	221374.77	Картометрический метод	1	-
1967	-	-	778082.96	221374.67	Картометрический метод	1	-
1968	-	-	778082.32	221373.54	Картометрический метод	1	-
1965	-	-	778082.15	221373.63	Картометрический метод	1	-
1969	-	-	778027.60	221404.55	Картометрический метод	1	-
1970	-	-	778028.24	221405.68	Картометрический метод	1	-
1971	-	-	778028.42	221405.59	Картометрический метод	1	-
1972	-	-	778027.78	221404.45	Картометрический метод	1	-
1969	-	-	778027.60	221404.55	Картометрический метод	1	-
1973	-	-	778132.10	221343.11	Картометрический метод	1	-

2. Сведения о характерных точках границ объекта					
Обозначение характерных точек границ	Существующие координаты, м	Измененные (уточненные) координаты, м	Метод определения координат	Средняя квадратическая погрешность	Описание обозначения точки на

	X	Y	X	Y	характерной точки	положения характерной точки (Mt), м	местности (при наличии)
1	2	3	4	5	6	7	8
1974	-	-	778132.45	221342.91	Картометрический метод	1	-
1975	-	-	778131.96	221342.04	Картометрический метод	1	-
1976	-	-	778131.61	221342.24	Картометрический метод	1	-
1973	-	-	778132.10	221343.11	Картометрический метод	1	-
1977	-	-	777505.37	221699.73	Картометрический метод	1	-
1978	-	-	777505.72	221699.54	Картометрический метод	1	-
1979	-	-	777504.75	221697.79	Картометрический метод	1	-
1980	-	-	777504.40	221697.98	Картометрический метод	1	-
1977	-	-	777505.37	221699.73	Картометрический метод	1	-
1981	-	-	777024.44	223419.37	Картометрический метод	1	-
1982	-	-	777024.48	223418.97	Картометрический метод	1	-
1983	-	-	777022.48	223418.77	Картометрический метод	1	-
1984	-	-	777022.45	223419.17	Картометрический метод	1	-
1981	-	-	777024.44	223419.37	Картометрический метод	1	-
1985	-	-	777521.81	221690.62	Картометрический метод	1	-
1986	-	-	777522.16	221690.42	Картометрический метод	1	-
1987	-	-	777521.19	221688.67	Картометрический метод	1	-
1988	-	-	777520.84	221688.87	Картометрический метод	1	-
1985	-	-	777521.81	221690.62	Картометрический метод	1	-
1989	-	-	777033.19	223358.60	Картометрический метод	1	-
1990	-	-	777031.20	223358.40	Картометрический метод	1	-
1991	-	-	777031.16	223358.80	Картометрический метод	1	-
1992	-	-	777033.15	223359.00	Картометрический метод	1	-
1989	-	-	777033.19	223358.60	Картометрический метод	1	-
1993	-	-	777488.31	221706.90	Картометрический метод	1	-

2. Сведения о характерных точках границ объекта							
Обозначение характерных точек границ	Существующие координаты, м		Измененные (уточненные) координаты, м		Метод определения координат характерной точки	Средняя квадратическая погрешность положения характерной точки (M _t), м	Описание обозначения точки на местности (при наличии)
	X	Y	X	Y			
1	2	3	4	5	6	7	8
1994	-	-	777487.96	221707.10	Картометрический метод	1	-
1995	-	-	777488.93	221708.85	Картометрический метод	1	-
1996	-	-	777489.28	221708.65	Картометрический метод	1	-
1993	-	-	777488.31	221706.90	Картометрический метод	1	-
1997	-	-	777274.93	221826.88	Картометрический метод	1	-
1998	-	-	777275.90	221828.63	Картометрический метод	1	-
1999	-	-	777276.25	221828.44	Картометрический метод	1	-
2000	-	-	777275.28	221826.69	Картометрический метод	1	-
1997	-	-	777274.93	221826.88	Картометрический метод	1	-
2001	-	-	777042.83	223294.22	Картометрический метод	1	-
2002	-	-	777042.87	223293.82	Картометрический метод	1	-
2003	-	-	777040.88	223293.62	Картометрический метод	1	-
2004	-	-	777040.84	223294.02	Картометрический метод	1	-
2001	-	-	777042.83	223294.22	Картометрический метод	1	-
2005	-	-	777206.67	222871.54	Картометрический метод	1	-
2006	-	-	777204.95	222870.00	Картометрический метод	1	-
2007	-	-	777204.69	222870.30	Картометрический метод	1	-
2008	-	-	777206.40	222871.83	Картометрический метод	1	-
2005	-	-	777206.67	222871.54	Картометрический метод	1	-
2009	-	-	777150.50	222951.00	Картометрический метод	1	-
2010	-	-	777150.26	222951.32	Картометрический метод	1	-
2011	-	-	777152.11	222952.69	Картометрический метод	1	-
2012	-	-	777152.35	222952.37	Картометрический метод	1	-

2009	-	-	777150.50	222951.00	Картометрический метод	1	-
2013	-	-	777189.45	222891.85	Картометрический метод	1	-

2. Сведения о характерных точках границ объекта							
Обозначение характерных точек границ	Существующие координаты, м		Измененные (уточненные) координаты, м		Метод определения координат характерной точки	Средняя квадратическая погрешность положения характерной точки (Mt), м	Описание обозначения точки на местности (при наличии)
	X	Y	X	Y			
1	2	3	4	5	6	7	8
2014	-	-	777191.16	222893.38	Картометрический метод	1	-
2015	-	-	777191.43	222893.08	Картометрический метод	1	-
2016	-	-	777189.72	222891.55	Картометрический метод	1	-
2013	-	-	777189.45	222891.85	Картометрический метод	1	-
2017	-	-	778263.12	221187.27	Картометрический метод	1	-
2018	-	-	778263.96	221186.73	Картометрический метод	1	-
2019	-	-	778263.43	221185.89	Картометрический метод	1	-
2020	-	-	778262.58	221186.43	Картометрический метод	1	-
2017	-	-	778263.12	221187.27	Картометрический метод	1	-
2021	-	-	778257.85	221224.53	Картометрический метод	1	-
2022	-	-	778258.84	221224.36	Картометрический метод	1	-
2023	-	-	778258.67	221223.37	Картометрический метод	1	-
2024	-	-	778257.68	221223.54	Картометрический метод	1	-
2021	-	-	778257.85	221224.53	Картометрический метод	1	-
2025	-	-	777043.64	222077.10	Картометрический метод	1	-
2026	-	-	777043.50	222076.73	Картометрический метод	1	-
2027	-	-	777040.71	222077.83	Картометрический метод	1	-
2028	-	-	777040.85	222078.20	Картометрический метод	1	-
2025	-	-	777043.64	222077.10	Картометрический метод	1	-
2029	-	-	777283.08	222608.83	Картометрический метод	1	-

2030	-	-	777280.37	222610.11	Картометрический метод	1	-
2031	-	-	777280.54	222610.47	Картометрический метод	1	-
2032	-	-	777283.25	222609.19	Картометрический метод	1	-
2029	-	-	777283.08	222608.83	Картометрический метод	1	-
2033	-	-	777085.55	222182.95	Картометрический метод	1	-

2. Сведения о характерных точках границ объекта

Обозначение характерных точек границ	Существующие координаты, м		Измененные (уточненные) координаты, м		Метод определения координат характерной точки	Средняя квадратическая погрешность положения характерной точки (Mt), м	Описание обозначения точки на местности (при наличии)
	X	Y	X	Y			
1	2	3	4	5	6	7	8
2034	-	-	777085.70	222183.32	Картометрический метод	1	-
2035	-	-	777088.49	222182.22	Картометрический метод	1	-
2036	-	-	777088.34	222181.85	Картометрический метод	1	-
2033	-	-	777085.55	222182.95	Картометрический метод	1	-
2037	-	-	777242.59	222526.14	Картометрический метод	1	-
2038	-	-	777245.31	222524.86	Картометрический метод	1	-
2039	-	-	777245.14	222524.50	Картометрический метод	1	-
2040	-	-	777242.42	222525.78	Картометрический метод	1	-
2037	-	-	777242.59	222526.14	Картометрический метод	1	-
2041	-	-	777004.37	221980.03	Картометрический метод	1	-
2042	-	-	777004.22	221979.65	Картометрический метод	1	-
2043	-	-	777001.43	221980.76	Картометрический метод	1	-
2044	-	-	777001.58	221981.13	Картометрический метод	1	-
2041	-	-	777004.37	221980.03	Картометрический метод	1	-
2045	-	-	777145.69	222317.36	Картометрический метод	1	-
2046	-	-	777145.54	222316.99	Картометрический метод	1	-
2047	-	-	777142.75	222318.10	Картометрический метод	1	-

2048	-	-	777142.90	222318.47	Картометрический метод	1	-
2045	-	-	777145.69	222317.36	Картометрический метод	1	-
2049	-	-	777143.07	222311.63	Картометрический метод	1	-
2050	-	-	777140.28	222312.74	Картометрический метод	1	-
2051	-	-	777140.43	222313.11	Картометрический метод	1	-
2052	-	-	777143.22	222312.01	Картометрический метод	1	-
2049	-	-	777143.07	222311.63	Картометрический метод	1	-
2053	-	-	777669.42	221605.96	Картометрический метод	1	-

2. Сведения о характерных точках границ объекта							
Обозначение характерных точек границ	Существующие координаты, м		Измененные (уточненные) координаты, м		Метод определения координат характерной точки	Средняя квадратическая погрешность положения характерной точки (Мt), м	Описание обозначения точки на местности (при наличии)
	X	Y	X	Y			
1	2	3	4	5	6	7	8
2054	-	-	777670.88	221608.58	Картометрический метод	1	-
2055	-	-	777671.27	221608.37	Картометрический метод	1	-
2056	-	-	777669.82	221605.74	Картометрический метод	1	-
2053	-	-	777669.42	221605.96	Картометрический метод	1	-
2057	-	-	777128.49	222994.39	Картометрический метод	1	-
2058	-	-	777128.81	222993.66	Картометрический метод	1	-
2059	-	-	777126.70	222992.74	Картометрический метод	1	-
2060	-	-	777126.38	222993.48	Картометрический метод	1	-
2057	-	-	777128.49	222994.39	Картометрический метод	1	-
2061	-	-	780039.47	221362.83	Картометрический метод	1	-
2062	-	-	780037.18	221362.51	Картометрический метод	1	-
2063	-	-	780036.86	221364.80	Картометрический метод	1	-
2064	-	-	780039.16	221365.12	Картометрический метод	1	-
2061	-	-	780039.47	221362.83	Картометрический метод	1	-

2065	-	-	779780.95	221769.85	Картометрический метод	1	-
2066	-	-	779778.71	221769.27	Картометрический метод	1	-
2067	-	-	779778.12	221771.51	Картометрический метод	1	-
2068	-	-	779780.37	221772.10	Картометрический метод	1	-
2065	-	-	779780.95	221769.85	Картометрический метод	1	-
2069	-	-	780412.71	221741.89	Картометрический метод	1	-
2070	-	-	780410.41	221742.29	Картометрический метод	1	-
2071	-	-	780410.83	221744.58	Картометрический метод	1	-
2072	-	-	780413.10	221744.17	Картометрический метод	1	-
2069	-	-	780412.71	221741.89	Картометрический метод	1	-
2073	-	-	780161.83	221371.62	Картометрический метод	1	-

2. Сведения о характерных точках границ объекта							
Обозначение характерных точек границ	Существующие координаты, м		Измененные (уточненные) координаты, м		Метод определения координат характерной точки	Средняя квадратическая погрешность положения характерной точки (M1), м	Описание обозначения точки на местности (при наличии)
	X	Y	X	Y			
1	2	3	4	5	6	7	8
2074	-	-	780157.52	221367.37	Картометрический метод	1	-
2075	-	-	780153.60	221379.31	Картометрический метод	1	-
2076	-	-	780155.06	221382.34	Картометрический метод	1	-
2077	-	-	780157.15	221381.34	Картометрический метод	1	-
2073	-	-	780161.83	221371.62	Картометрический метод	1	-
2078	-	-	777830.18	221522.17	Картометрический метод	1	-
2079	-	-	777830.54	221522.89	Картометрический метод	1	-
2080	-	-	777830.81	221522.75	Картометрический метод	1	-
2081	-	-	777830.45	221522.04	Картометрический метод	1	-
2078	-	-	777830.18	221522.17	Картометрический метод	1	-
2082	-	-	778077.19	221376.45	Картометрический метод	1	-

2083	-	-	778077.83	221377.58	Картометрический метод	1	-
2084	-	-	778078.01	221377.48	Картометрический метод	1	-
2085	-	-	778077.36	221376.35	Картометрический метод	1	-
2082	-	-	778077.19	221376.45	Картометрический метод	1	-
2086	-	-	778150.04	221335.15	Картометрический метод	1	-
2087	-	-	778150.69	221336.28	Картометрический метод	1	-
2088	-	-	778150.86	221336.18	Картометрический метод	1	-
2089	-	-	778150.22	221335.05	Картометрический метод	1	-
2086	-	-	778150.04	221335.15	Картометрический метод	1	-
2090	-	-	778111.42	221353.71	Картометрический метод	1	-
2091	-	-	778111.91	221354.58	Картометрический метод	1	-
2092	-	-	778112.26	221354.39	Картометрический метод	1	-
2093	-	-	778111.77	221353.52	Картометрический метод	1	-
2090	-	-	778111.42	221353.71	Картометрический метод	1	-

2. Сведения о характерных точках границ объекта							
Обозначение характерных точек границ	Существующие координаты, м		Измененные (уточненные) координаты, м		Метод определения координат характерной точки	Средняя квадратическая погрешность положения характерной точки (M _t), м	Описание обозначения точки на местности (при наличии)
	X	Y	X	Y			
1	2	3	4	5	6	7	8
2094	-	-	777173.84	221886.87	Картометрический метод	1	-
2095	-	-	777174.19	221886.68	Картометрический метод	1	-
2096	-	-	777173.22	221884.93	Картометрический метод	1	-
2097	-	-	777172.87	221885.12	Картометрический метод	1	-
2094	-	-	777173.84	221886.87	Картометрический метод	1	-
2098	-	-	777022.75	223431.35	Картометрический метод	1	-
2099	-	-	777022.79	223430.95	Картометрический метод	1	-
2100	-	-	777020.80	223430.76	Картометрический метод	1	-

2101	-	-	777020.76	223431.15	Картометрический метод	1	-
2098	-	-	777022.75	223431.35	Картометрический метод	1	-
2102	-	-	777157.50	221896.16	Картометрический метод	1	-
2103	-	-	777157.85	221895.96	Картометрический метод	1	-
2104	-	-	777156.88	221894.22	Картометрический метод	1	-
2105	-	-	777156.53	221894.41	Картометрический метод	1	-
2102	-	-	777157.50	221896.16	Картометрический метод	1	-
2106	-	-	777555.75	221671.81	Картометрический метод	1	-
2107	-	-	777554.78	221670.06	Картометрический метод	1	-
2108	-	-	777554.43	221670.25	Картометрический метод	1	-
2109	-	-	777555.40	221672.00	Картометрический метод	1	-
2106	-	-	777555.75	221671.81	Картометрический метод	1	-
2110	-	-	777406.09	221752.47	Картометрический метод	1	-
2111	-	-	777405.74	221752.67	Картометрический метод	1	-
2112	-	-	777406.71	221754.42	Картометрический метод	1	-
2113	-	-	777407.06	221754.22	Картометрический метод	1	-
2110	-	-	777406.09	221752.47	Картометрический метод	1	-

2. Сведения о характерных точках границ объекта							
Обозначение характерных точек границ	Существующие координаты, м		Измененные (уточненные) координаты, м		Метод определения координат характерной точки	Средняя квадратическая погрешность положения характерной точки (M _t), м	Описание обозначения точки на местности (при наличии)
	X	Y	X	Y			
1	2	3	4	5	6	7	8
2114	-	-	777238.78	221847.68	Картометрический метод	1	-
2115	-	-	777239.75	221849.43	Картометрический метод	1	-
2116	-	-	777240.10	221849.24	Картометрический метод	1	-
2117	-	-	777239.13	221847.49	Картометрический метод	1	-
2114	-	-	777238.78	221847.68	Картометрический метод	1	-

2118	-	-	777031.56	223369.68	Картометрический метод	1	-
2119	-	-	777031.60	223369.28	Картометрический метод	1	-
2120	-	-	777029.61	223369.08	Картометрический метод	1	-
2121	-	-	777029.57	223369.48	Картометрический метод	1	-
2118	-	-	777031.56	223369.68	Картометрический метод	1	-
2122	-	-	777289.47	222784.24	Картометрический метод	1	-
2123	-	-	777287.97	222782.49	Картометрический метод	1	-
2124	-	-	777287.67	222782.75	Картометрический метод	1	-
2125	-	-	777289.17	222784.50	Картометрический метод	1	-
2122	-	-	777289.47	222784.24	Картометрический метод	1	-
2126	-	-	777327.92	222748.43	Картометрический метод	1	-
2127	-	-	777327.61	222748.69	Картометрический метод	1	-
2128	-	-	777329.11	222750.43	Картометрический метод	1	-
2129	-	-	777329.41	222750.17	Картометрический метод	1	-
2126	-	-	777327.92	222748.43	Картометрический метод	1	-
2130	-	-	777144.60	222960.52	Картометрический метод	1	-
2131	-	-	777146.44	222961.89	Картометрический метод	1	-
2132	-	-	777146.68	222961.57	Картометрический метод	1	-
2133	-	-	777144.84	222960.19	Картометрический метод	1	-
2130	-	-	777144.60	222960.52	Картометрический метод	1	-

2. Сведения о характерных точках границ объекта							
Обозначение характерных точек границ	Существующие координаты, м		Измененные (уточненные) координаты, м		Метод определения координат характерной точки	Средняя квадратическая погрешность положения характерной точки (M _t), м	Описание обозначения точки на местности (при наличии)
	X	Y	X	Y			
1	2	3	4	5	6	7	8
2134	-	-	778255.81	221192.58	Картометрический метод	1	-
2135	-	-	778256.64	221192.02	Картометрический метод	1	-

2136	-	-	778256.08	221191.19	Картометрический метод	1	-
2137	-	-	778255.25	221191.75	Картометрический метод	1	-
2134	-	-	778255.81	221192.58	Картометрический метод	1	-
2138	-	-	778528.79	220951.91	Картометрический метод	1	-
2139	-	-	778529.66	220951.42	Картометрический метод	1	-
2140	-	-	778529.18	220950.55	Картометрический метод	1	-
2141	-	-	778528.30	220951.03	Картометрический метод	1	-
2138	-	-	778528.79	220951.91	Картометрический метод	1	-
2142	-	-	777320.65	222702.59	Картометрический метод	1	-
2143	-	-	777321.01	222702.42	Картометрический метод	1	-
2144	-	-	777319.73	222699.71	Картометрический метод	1	-
2145	-	-	777319.37	222699.88	Картометрический метод	1	-
2142	-	-	777320.65	222702.59	Картометрический метод	1	-
2146	-	-	777084.96	222174.71	Картометрический метод	1	-
2147	-	-	777084.81	222174.34	Картометрический метод	1	-
2148	-	-	777082.02	222175.44	Картометрический метод	1	-
2149	-	-	777082.17	222175.81	Картометрический метод	1	-
2146	-	-	777084.96	222174.71	Картометрический метод	1	-
2150	-	-	777170.99	222364.61	Картометрический метод	1	-
2151	-	-	777168.20	222365.71	Картометрический метод	1	-
2152	-	-	777168.34	222366.08	Картометрический метод	1	-
2153	-	-	777171.13	222364.98	Картометрический метод	1	-
2150	-	-	777170.99	222364.61	Картометрический метод	1	-

2. Сведения о характерных точках границ объекта

Обозначение характерных точек границ	Существующие координаты, м	Измененные (уточненные) координаты, м	Метод определения координат	Средняя квадратическая погрешность	Описание обозначения точки на
--------------------------------------	----------------------------	---------------------------------------	-----------------------------	------------------------------------	-------------------------------

	X	Y	X	Y	характерной точки	положения характерной точки (Mt), м	местности (при наличии)
1	2	3	4	5	6	7	8
2154	-	-	777068.94	222144.98	Картометрический метод	1	-
2155	-	-	777069.09	222145.35	Картометрический метод	1	-
2156	-	-	777071.88	222144.25	Картометрический метод	1	-
2157	-	-	777071.73	222143.80	Картометрический метод	1	-
2154	-	-	777068.94	222144.98	Картометрический метод	1	-
2158	-	-	777024.86	222048.01	Картометрический метод	1	-
2159	-	-	777027.65	222046.90	Картометрический метод	1	-
2160	-	-	777027.50	222046.53	Картометрический метод	1	-
2161	-	-	777024.71	222047.63	Картометрический метод	1	-
2158	-	-	777024.86	222048.01	Картометрический метод	1	-
2162	-	-	777166.35	222353.87	Картометрический метод	1	-
2163	-	-	777166.20	222353.50	Картометрический метод	1	-
2164	-	-	777163.41	222354.60	Картометрический метод	1	-
2165	-	-	777163.56	222354.97	Картометрический метод	1	-
2162	-	-	777166.35	222353.87	Картометрический метод	1	-
2166	-	-	777155.07	222327.80	Картометрический метод	1	-
2167	-	-	777152.28	222328.91	Картометрический метод	1	-
2168	-	-	777152.43	222329.28	Картометрический метод	1	-
2169	-	-	777155.22	222328.18	Картометрический метод	1	-
2166	-	-	777155.07	222327.80	Картометрический метод	1	-
2170	-	-	777636.84	221624.02	Картометрический метод	1	-
2171	-	-	777638.30	221626.64	Картометрический метод	1	-
2172	-	-	777638.69	221626.42	Картометрический метод	1	-
2173	-	-	777637.24	221623.80	Картометрический метод	1	-
2170	-	-	777636.84	221624.02	Картометрический метод	1	-

2. Сведения о характерных точках границ объекта							
Обозначение характерных точек границ	Существующие координаты, м		Измененные (уточненные) координаты, м		Метод определения координат характерной точки	Средняя квадратическая погрешность положения характерной точки (Mt), м	Описание обозначения точки на местности (при наличии)
	X	Y	X	Y			
1	2	3	4	5	6	7	8
2174	-	-	777123.59	223006.45	Картометрический метод	1	-
2175	-	-	777123.91	223005.72	Картометрический метод	1	-
2176	-	-	777121.80	223004.80	Картометрический метод	1	-
2177	-	-	777121.48	223005.54	Картометрический метод	1	-
2174	-	-	777123.59	223006.45	Картометрический метод	1	-
2178	-	-	778158.83	230515.39	Картометрический метод	1	-
2179	-	-	778156.52	230515.25	Картометрический метод	1	-
2180	-	-	778156.38	230517.56	Картометрический метод	1	-
2181	-	-	778158.69	230517.70	Картометрический метод	1	-
2178	-	-	778158.83	230515.39	Картометрический метод	1	-
2182	-	-	780672.29	221912.87	Картометрический метод	1	-
2183	-	-	780671.83	221910.59	Картометрический метод	1	-
2184	-	-	780669.56	221911.05	Картометрический метод	1	-
2185	-	-	780670.02	221913.32	Картометрический метод	1	-
2182	-	-	780672.29	221912.87	Картометрический метод	1	-
2186	-	-	777999.11	230506.22	Картометрический метод	1	-
2187	-	-	777996.80	230506.09	Картометрический метод	1	-
2188	-	-	777996.66	230508.41	Картометрический метод	1	-
2189	-	-	777998.97	230508.55	Картометрический метод	1	-
2186	-	-	777999.11	230506.22	Картометрический метод	1	-
2190	-	-	780753.20	221890.67	Картометрический метод	1	-
2191	-	-	780752.37	221898.37	Картометрический метод	1	-
2192	-	-	780759.89	221898.86	Картометрический метод	1	-

2193	-	-	780760.72	221891.16	Картометрический метод	1	-
2190	-	-	780753.20	221890.67	Картометрический метод	1	-

2. Сведения о характерных точках границ объекта

Обозначение характерных точек границ	Существующие координаты, м		Измененные (уточненные) координаты, м		Метод определения координат характерной точки	Средняя квадратическая погрешность положения характерной точки (М), м	Описание обозначения точки на местности (при наличии)
	X	Y	X	Y			
1	2	3	4	5	6	7	8
2194	-	-	779341.62	223283.89	Картометрический метод	1	-
2195	-	-	779344.87	223279.37	Картометрический метод	1	-
2196	-	-	779347.67	223273.48	Картометрический метод	1	-
2197	-	-	779348.68	223268.85	Картометрический метод	1	-
2198	-	-	779348.74	223263.55	Картометрический метод	1	-
2199	-	-	779346.47	223255.36	Картометрический метод	1	-
2200	-	-	779352.47	223233.29	Картометрический метод	1	-
2201	-	-	779357.31	223220.15	Картометрический метод	1	-
2202	-	-	779364.89	223203.56	Картометрический метод	1	-
2203	-	-	779376.66	223183.34	Картометрический метод	1	-
2204	-	-	779380.88	223177.15	Картометрический метод	1	-
2205	-	-	779391.35	223162.52	Картометрический метод	1	-
2206	-	-	779402.36	223143.98	Картометрический метод	1	-
2207	-	-	779418.60	223105.58	Картометрический метод	1	-
2208	-	-	779527.06	222676.56	Картометрический метод	1	-
2209	-	-	779635.01	222249.15	Картометрический метод	1	-
2210	-	-	779795.39	221643.07	Картометрический метод	1	-
2211	-	-	779813.48	221581.42	Картометрический метод	1	-
2212	-	-	779825.03	221542.58	Картометрический метод	1	-
2213	-	-	779830.55	221531.29	Картометрический метод	1	-

2214	-	-	779834.16	221525.75	Картометрический метод	1	-
2215	-	-	779841.24	221517.22	Картометрический метод	1	-
2216	-	-	779841.49	221517.08	Картометрический метод	1	-
2217	-	-	779845.14	221503.36	Картометрический метод	1	-
2218	-	-	779833.15	221514.90	Картометрический метод	1	-

2. Сведения о характерных точках границ объекта

Обозначение характерных точек границ	Существующие координаты, м		Измененные (уточненные) координаты, м		Метод определения координат характерной точки	Средняя квадратическая погрешность положения характерной точки (M _t), м	Описание обозначения точки на местности (при наличии)
	X	Y	X	Y			
1	2	3	4	5	6	7	8
2219	-	-	779822.15	221532.05	Картометрический метод	1	-
2220	-	-	779790.45	221634.13	Картометрический метод	1	-
2221	-	-	779785.73	221652.52	Картометрический метод	1	-
2222	-	-	779785.70	221652.75	Картометрический метод	1	-
2223	-	-	779759.32	221756.20	Картометрический метод	1	-
2224	-	-	779728.20	221878.27	Картометрический метод	1	-
2225	-	-	779569.23	222482.90	Картометрический метод	1	-
2226	-	-	779495.87	222783.85	Картометрический метод	1	-
2227	-	-	779413.16	223098.95	Картометрический метод	1	-
2228	-	-	779399.29	223133.90	Картометрический метод	1	-
2229	-	-	779366.02	223188.40	Картометрический метод	1	-
2230	-	-	779353.46	223208.34	Картометрический метод	1	-
2231	-	-	779345.90	223228.05	Картометрический метод	1	-
2232	-	-	779333.99	223245.52	Картометрический метод	1	-
2233	-	-	779322.51	223256.21	Картометрический метод	1	-
2234	-	-	779337.93	223292.40	Картометрический метод	1	-
2235	-	-	779339.52	223288.03	Картометрический метод	1	-

2194	-	-	779341.62	223283.89	Картометрический метод	1	-
2236	-	-	777813.87	221531.25	Картометрический метод	1	-
2237	-	-	777813.51	221530.53	Картометрический метод	1	-
2238	-	-	777813.24	221530.67	Картометрический метод	1	-
2239	-	-	777813.60	221531.38	Картометрический метод	1	-
2236	-	-	777813.87	221531.25	Картометрический метод	1	-
2240	-	-	778127.77	221349.27	Картометрический метод	1	-
2241	-	-	778127.13	221348.14	Картометрический метод	1	-

2. Сведения о характерных точках границ объекта							
Обозначение характерных точек границ	Существующие координаты, м		Измененные (уточненные) координаты, м		Метод определения координат характерной точки	Средняя квадратическая погрешность положения характерной точки (M _t), м	Описание обозначения точки на местности (при наличии)
	X	Y	X	Y			
1	2	3	4	5	6	7	8
2242	-	-	778126.95	221348.24	Картометрический метод	1	-
2243	-	-	778127.59	221349.37	Картометрический метод	1	-
2240	-	-	778127.77	221349.27	Картометрический метод	1	-
2244	-	-	778134.02	221345.73	Картометрический метод	1	-
2245	-	-	778133.38	221344.60	Картометрический метод	1	-
2246	-	-	778133.20	221344.70	Картометрический метод	1	-
2247	-	-	778133.84	221345.83	Картометрический метод	1	-
2244	-	-	778134.02	221345.73	Картометрический метод	1	-
2248	-	-	778085.28	221369.71	Картометрический метод	1	-
2249	-	-	778084.78	221368.84	Картометрический метод	1	-
2250	-	-	778084.44	221369.04	Картометрический метод	1	-
2251	-	-	778084.93	221369.91	Картометрический метод	1	-
2248	-	-	778085.28	221369.71	Картометрический метод	1	-
2252	-	-	778084.44	221372.20	Картометрический метод	1	-

2253	-	-	778084.09	221372.40	Картометрический метод	1	-
2254	-	-	778084.88	221373.79	Картометрический метод	1	-
2255	-	-	778085.23	221373.59	Картометрический метод	1	-
2252	-	-	778084.44	221372.20	Картометрический метод	1	-
2256	-	-	777291.27	221817.59	Картометрический метод	1	-
2257	-	-	777292.24	221819.34	Картометрический метод	1	-
2258	-	-	777292.59	221819.15	Картометрический метод	1	-
2259	-	-	777291.62	221817.40	Картометрический метод	1	-
2256	-	-	777291.27	221817.59	Картометрический метод	1	-
2260	-	-	777237.98	223480.99	Картометрический метод	1	-
2261	-	-	777238.37	223481.03	Картометрический метод	1	-

2. Сведения о характерных точках границ объекта

Обозначение характерных точек границ	Существующие координаты, м		Измененные (уточненные) координаты, м		Метод определения координат характерной точки	Средняя квадратическая погрешность положения характерной точки (Mt), м	Описание обозначения точки на местности (при наличии)
	X	Y	X	Y			
1	2	3	4	5	6	7	8
2262	-	-	777238.58	223479.04	Картометрический метод	1	-
2263	-	-	777238.18	223479.00	Картометрический метод	1	-
2260	-	-	777237.98	223480.99	Картометрический метод	1	-
2264	-	-	777389.35	221761.87	Картометрический метод	1	-
2265	-	-	777390.32	221763.62	Картометрический метод	1	-
2266	-	-	777390.67	221763.43	Картометрический метод	1	-
2267	-	-	777389.70	221761.68	Картометрический метод	1	-
2264	-	-	777389.35	221761.87	Картометрический метод	1	-
2268	-	-	777357.63	221782.20	Картометрический метод	1	-
2269	-	-	777357.98	221782.00	Картометрический метод	1	-
2270	-	-	777357.01	221780.25	Картометрический метод	1	-

2271	-	-	777356.66	221780.45	Картометрический метод	1	-
2268	-	-	777357.63	221782.20	Картометрический метод	1	-
2272	-	-	777472.83	221717.77	Картометрический метод	1	-
2273	-	-	777471.86	221716.02	Картометрический метод	1	-
2274	-	-	777471.51	221716.21	Картометрический метод	1	-
2275	-	-	777472.48	221717.96	Картометрический метод	1	-
2272	-	-	777472.83	221717.77	Картометрический метод	1	-
2276	-	-	777028.13	223378.97	Картометрический метод	1	-
2277	-	-	777028.09	223379.37	Картометрический метод	1	-
2278	-	-	777030.08	223379.57	Картометрический метод	1	-
2279	-	-	777030.12	223379.17	Картометрический метод	1	-
2276	-	-	777028.13	223378.97	Картометрический метод	1	-
2280	-	-	778630.15	220785.04	Картометрический метод	1	-
2281	-	-	778629.36	220785.46	Картометрический метод	1	-

2. Сведения о характерных точках границ объекта							
Обозначение характерных точек границ	Существующие координаты, м		Измененные (уточненные) координаты, м		Метод определения координат характерной точки	Средняя квадратическая погрешность положения характерной точки (M), м	Описание обозначения точки на местности (при наличии)
	X	Y	X	Y			
1	2	3	4	5	6	7	8
2282	-	-	778629.77	220786.26	Картометрический метод	1	-
2283	-	-	778630.57	220785.84	Картометрический метод	1	-
2280	-	-	778630.15	220785.04	Картометрический метод	1	-
2284	-	-	777308.42	222764.70	Картометрический метод	1	-
2285	-	-	777308.11	222764.96	Картометрический метод	1	-
2286	-	-	777309.61	222766.71	Картометрический метод	1	-
2287	-	-	777309.91	222766.45	Картометрический метод	1	-
2284	-	-	777308.42	222764.70	Картометрический метод	1	-

2288	-	-	777277.01	222792.43	Картометрический метод	1	-
2289	-	-	777278.51	222794.18	Картометрический метод	1	-
2290	-	-	777278.81	222793.92	Картометрический метод	1	-
2291	-	-	777277.31	222792.17	Картометрический метод	1	-
2288	-	-	777277.01	222792.43	Картометрический метод	1	-
2292	-	-	778256.51	221214.22	Картометрический метод	1	-
2293	-	-	778257.49	221214.05	Картометрический метод	1	-
2294	-	-	778257.32	221213.06	Картометрический метод	1	-
2295	-	-	778256.33	221213.24	Картометрический метод	1	-
2292	-	-	778256.51	221214.22	Картометрический метод	1	-
2296	-	-	778461.94	221051.75	Картометрический метод	1	-
2297	-	-	778461.41	221050.90	Картометрический метод	1	-
2298	-	-	778460.56	221051.44	Картометрический метод	1	-
2299	-	-	778461.09	221052.28	Картометрический метод	1	-
2296	-	-	778461.94	221051.75	Картометрический метод	1	-
2300	-	-	777094.94	222195.88	Картометрический метод	1	-
2301	-	-	777092.15	222196.99	Картометрический метод	1	-

2. Сведения о характерных точках границ объекта

Обозначение характерных точек границ	Существующие координаты, м		Измененные (уточненные) координаты, м		Метод определения координат характерной точки	Средняя квадратическая погрешность положения характерной точки (M _t), м	Описание обозначения точки на местности (при наличии)
	X	Y	X	Y			
1	2	3	4	5	6	7	8
2302	-	-	777092.30	222197.36	Картометрический метод	1	-
2303	-	-	777095.09	222196.25	Картометрический метод	1	-
2300	-	-	777094.94	222195.88	Картометрический метод	1	-
2304	-	-	777297.30	222646.26	Картометрический метод	1	-
2305	-	-	777297.47	222646.62	Картометрический метод	1	-

2306	-	-	777300.18	222645.34	Картометрический метод	1	-
2307	-	-	777300.01	222644.98	Картометрический метод	1	-
2304	-	-	777297.30	222646.26	Картометрический метод	1	-
2308	-	-	777057.41	222128.75	Картометрический метод	1	-
2309	-	-	777060.20	222127.65	Картометрический метод	1	-
2310	-	-	777060.05	222127.28	Картометрический метод	1	-
2311	-	-	777057.26	222128.38	Картометрический метод	1	-
2308	-	-	777057.41	222128.75	Картометрический метод	1	-
2312	-	-	777254.18	222542.33	Картометрический метод	1	-
2313	-	-	777254.01	222541.97	Картометрический метод	1	-
2314	-	-	777251.29	222543.25	Картометрический метод	1	-
2315	-	-	777251.46	222543.61	Картометрический метод	1	-
2312	-	-	777254.18	222542.33	Картометрический метод	1	-
2316	-	-	777076.03	222154.39	Картометрический метод	1	-
2317	-	-	777073.24	222155.49	Картометрический метод	1	-
2318	-	-	777073.39	222155.86	Картометрический метод	1	-
2319	-	-	777076.18	222154.76	Картометрический метод	1	-
2316	-	-	777076.03	222154.39	Картометрический метод	1	-
2320	-	-	777031.43	222055.92	Картометрический метод	1	-
2321	-	-	777031.57	222056.30	Картометрический метод	1	-

2. Сведения о характерных точках границ объекта							
Обозначение характерных точек границ	Существующие координаты, м		Измененные (уточненные) координаты, м		Метод определения координат характерной точки	Средняя квадратическая погрешность положения характерной точки (M), м	Описание обозначения точки на местности (при наличии)
	X	Y	X	Y			
1	2	3	4	5	6	7	8
2322	-	-	777034.36	222055.19	Картометрический метод	1	-
2323	-	-	777034.22	222054.82	Картометрический метод	1	-

2320	-	-	777031.43	222055.92	Картометрический метод	1	-
2324	-	-	777174.40	222380.03	Картометрический метод	1	-
2325	-	-	777177.19	222378.92	Картометрический метод	1	-
2326	-	-	777177.04	222378.55	Картометрический метод	1	-
2327	-	-	777174.25	222379.65	Картометрический метод	1	-
2324	-	-	777174.40	222380.03	Картометрический метод	1	-
2328	-	-	777685.35	221600.56	Картометрический метод	1	-
2329	-	-	777683.90	221597.94	Картометрический метод	1	-
2330	-	-	777683.50	221598.15	Картометрический метод	1	-
2331	-	-	777684.96	221600.78	Картометрический метод	1	-
2328	-	-	777685.35	221600.56	Картометрический метод	1	-
2332	-	-	777116.82	223017.05	Картометрический метод	1	-
2333	-	-	777116.51	223017.79	Картометрический метод	1	-
2334	-	-	777118.64	223018.66	Картометрический метод	1	-
2335	-	-	777118.94	223017.92	Картометрический метод	1	-
2332	-	-	777116.82	223017.05	Картометрический метод	1	-
2336	-	-	777086.63	222185.24	Картометрический метод	1	-
2337	-	-	777087.48	222187.05	Картометрический метод	1	-
2338	-	-	777089.56	222186.07	Картометрический метод	1	-
2339	-	-	777088.71	222184.26	Картометрический метод	1	-
2336	-	-	777086.63	222185.24	Картометрический метод	1	-
2340	-	-	780421.77	221921.05	Картометрический метод	1	-
2341	-	-	780424.05	221920.64	Картометрический метод	1	-

2. Сведения о характерных точках границ объекта

Обозначение характерных точек границ	Существующие координаты, м	Измененные (уточненные) координаты, м	Метод определения координат	Средняя квадратическая погрешность	Описание обозначения точки на
--------------------------------------	----------------------------	---------------------------------------	-----------------------------	------------------------------------	-------------------------------

	X	Y	X	Y	характерной точки	положения характерной точки (Mt), м	местности (при наличии)
1	2	3	4	5	6	7	8
2342	-	-	780423.65	221918.36	Картометрический метод	1	-
2343	-	-	780421.36	221918.76	Картометрический метод	1	-
2340	-	-	780421.77	221921.05	Картометрический метод	1	-
2344	-	-	778478.15	230536.01	Картометрический метод	1	-
2345	-	-	778478.28	230533.70	Картометрический метод	1	-
2346	-	-	778475.96	230533.57	Картометрический метод	1	-
2347	-	-	778475.82	230535.88	Картометрический метод	1	-
2344	-	-	778478.15	230536.01	Картометрический метод	1	-
2348	-	-	780487.97	222059.33	Картометрический метод	1	-
2349	-	-	780495.25	222057.54	Картометрический метод	1	-
2350	-	-	780493.63	222049.99	Картометрический метод	1	-
2351	-	-	780486.34	222051.79	Картометрический метод	1	-
2348	-	-	780487.97	222059.33	Картометрический метод	1	-
2352	-	-	781281.39	220828.57	Картометрический метод	1	-
2353	-	-	781308.23	220814.64	Картометрический метод	1	-
2354	-	-	781285.53	220777.64	Картометрический метод	1	-
2355	-	-	781199.17	220826.93	Картометрический метод	1	-
2356	-	-	781221.20	220874.88	Картометрический метод	1	-
2357	-	-	781224.89	220890.46	Картометрический метод	1	-
2358	-	-	781221.65	220902.40	Картометрический метод	1	-
2359	-	-	781214.94	220912.26	Картометрический метод	1	-
2360	-	-	781273.43	220876.11	Картометрический метод	1	-
2361	-	-	781249.09	220850.70	Картометрический метод	1	-
2362	-	-	781274.22	220834.33	Картометрический метод	1	-
2352	-	-	781281.39	220828.57	Картометрический метод	1	-

2. Сведения о характерных точках границ объекта							
Обозначение характерных точек границ	Существующие координаты, м		Измененные (уточненные) координаты, м		Метод определения координат характерной точки	Средняя квадратическая погрешность положения характерной точки (M _t), м	Описание обозначения точки на местности (при наличии)
	X	Y	X	Y			
1	2	3	4	5	6	7	8
2363	-	-	777207.76	222466.72	Картометрический метод	1	-
2364	-	-	777207.57	222466.37	Картометрический метод	1	-
2365	-	-	777207.22	222466.56	Картометрический метод	1	-
2366	-	-	777207.41	222466.91	Картометрический метод	1	-
2363	-	-	777207.76	222466.72	Картометрический метод	1	-
2367	-	-	777962.79	221442.72	Картометрический метод	1	-
2368	-	-	777962.15	221441.59	Картометрический метод	1	-
2369	-	-	777961.98	221441.68	Картометрический метод	1	-
2370	-	-	777962.62	221442.81	Картометрический метод	1	-
2367	-	-	777962.79	221442.72	Картометрический метод	1	-
2371	-	-	777947.29	221451.58	Картометрический метод	1	-
2372	-	-	777946.65	221450.45	Картометрический метод	1	-
2373	-	-	777946.47	221450.55	Картометрический метод	1	-
2374	-	-	777947.11	221451.68	Картометрический метод	1	-
2371	-	-	777947.29	221451.58	Картометрический метод	1	-
2375	-	-	778185.38	221311.69	Картометрический метод	1	-
2376	-	-	778185.03	221311.89	Картометрический метод	1	-
2377	-	-	778185.53	221312.76	Картометрический метод	1	-
2378	-	-	778185.87	221312.56	Картометрический метод	1	-
2375	-	-	778185.38	221311.69	Картометрический метод	1	-
2379	-	-	778110.10	221357.66	Картометрический метод	1	-
2380	-	-	778109.76	221357.85	Картометрический метод	1	-
2381	-	-	778110.54	221359.25	Картометрический метод	1	-

2382	-	-	778110.89	221359.05	Картометрический метод	1	-
2379	-	-	778110.10	221357.66	Картометрический метод	1	-

2. Сведения о характерных точках границ объекта							
Обозначение числа характерных точек границ	Существующие координаты, м		Измененные (уточненные) координаты, м		Метод определения координат характерной точки	Средняя квадратическая погрешность положения характерной точки (Mt), м	Описание обозначения точки на местности (при наличии)
	X	Y	X	Y			
1	2	3	4	5	6	7	8
2383	-	-	777037.01	223438.24	Картометрический метод	1	-
2384	-	-	777037.41	223438.28	Картометрический метод	1	-
2385	-	-	777037.60	223436.29	Картометрический метод	1	-
2386	-	-	777037.21	223436.25	Картометрический метод	1	-
2383	-	-	777037.01	223438.24	Картометрический метод	1	-
2387	-	-	777055.81	223225.84	Картометрический метод	1	-
2388	-	-	777057.80	223226.03	Картометрический метод	1	-
2389	-	-	777057.84	223225.64	Картометрический метод	1	-
2390	-	-	777055.85	223225.44	Картометрический метод	1	-
2387	-	-	777055.81	223225.84	Картометрический метод	1	-
2391	-	-	777026.04	223407.98	Картометрический метод	1	-
2392	-	-	777026.08	223407.58	Картометрический метод	1	-
2393	-	-	777024.09	223407.39	Картометрический метод	1	-
2394	-	-	777024.05	223407.78	Картометрический метод	1	-
2391	-	-	777026.04	223407.98	Картометрический метод	1	-
2395	-	-	777046.03	223270.53	Картометрический метод	1	-
2396	-	-	777046.06	223270.13	Картометрический метод	1	-
2397	-	-	777044.07	223269.94	Картометрический метод	1	-
2398	-	-	777044.03	223270.33	Картометрический метод	1	-
2395	-	-	777046.03	223270.53	Картометрический метод	1	-

2399	-	-	777069.53	223166.98	Картометрический метод	1	-
2400	-	-	777067.54	223166.78	Картометрический метод	1	-
2401	-	-	777067.50	223167.18	Картометрический метод	1	-
2402	-	-	777069.50	223167.38	Картометрический метод	1	-
2399	-	-	777069.53	223166.98	Картометрический метод	1	-

2. Сведения о характерных точках границ объекта							
Обозначение характерных точек границ	Существующие координаты, м		Измененные (уточненные) координаты, м		Метод определения координат характерной точки	Средняя квадратическая погрешность положения характерной точки (Mt), м	Описание обозначения точки на местности (при наличии)
	X	Y	X	Y			
1	2	3	4	5	6	7	8
2403	-	-	777027.54	223382.93	Картометрический метод	1	-
2404	-	-	777027.50	223383.33	Картометрический метод	1	-
2405	-	-	777029.49	223383.52	Картометрический метод	1	-
2406	-	-	777029.53	223383.12	Картометрический метод	1	-
2403	-	-	777027.54	223382.93	Картометрический метод	1	-
2407	-	-	778659.90	220844.53	Картометрический метод	1	-
2408	-	-	778660.32	220845.33	Картометрический метод	1	-
2409	-	-	778661.12	220844.91	Картометрический метод	1	-
2410	-	-	778660.70	220844.11	Картометрический метод	1	-
2407	-	-	778659.90	220844.53	Картометрический метод	1	-
2411	-	-	777297.40	222774.29	Картометрический метод	1	-
2412	-	-	777298.90	222776.03	Картометрический метод	1	-
2413	-	-	777299.20	222775.77	Картометрический метод	1	-
2414	-	-	777297.71	222774.03	Картометрический метод	1	-
2411	-	-	777297.40	222774.29	Картометрический метод	1	-
2415	-	-	777216.09	222859.74	Картометрический метод	1	-
2416	-	-	777216.36	222859.44	Картометрический метод	1	-

2417	-	-	777214.64	222857.90	Картометрический метод	1	-
2418	-	-	777214.38	222858.20	Картометрический метод	1	-
2415	-	-	777216.09	222859.74	Картометрический метод	1	-
2419	-	-	778611.23	220906.00	Картометрический метод	1	-
2420	-	-	778610.75	220905.13	Картометрический метод	1	-
2421	-	-	778609.87	220905.62	Картометрический метод	1	-
2422	-	-	778610.36	220906.49	Картометрический метод	1	-
2419	-	-	778611.23	220906.00	Картометрический метод	1	-

2. Сведения о характерных точках границ объекта							
Обозначение характерных точек границ	Существующие координаты, м		Измененные (уточненные) координаты, м		Метод определения координат характерной точки	Средняя квадратическая погрешность положения характерной точки (Mt), м	Описание обозначения точки на местности (при наличии)
	X	Y	X	Y			
1	2	3	4	5	6	7	8
2423	-	-	778428.08	221072.28	Картометрический метод	1	-
2424	-	-	778427.23	221072.81	Картометрический метод	1	-
2425	-	-	778427.76	221073.66	Картометрический метод	1	-
2426	-	-	778428.61	221073.13	Картометрический метод	1	-
2423	-	-	778428.08	221072.28	Картометрический метод	1	-
2427	-	-	777130.65	222279.43	Картометрический метод	1	-
2428	-	-	777130.79	222279.80	Картометрический метод	1	-
2429	-	-	777133.58	222278.70	Картометрический метод	1	-
2430	-	-	777133.44	222278.33	Картометрический метод	1	-
2427	-	-	777130.65	222279.43	Картометрический метод	1	-
2431	-	-	777217.19	222478.31	Картометрический метод	1	-
2432	-	-	777219.98	222477.20	Картометрический метод	1	-
2433	-	-	777219.84	222476.83	Картометрический метод	1	-
2434	-	-	777217.05	222477.94	Картометрический метод	1	-

2431	-	-	777217.19	222478.31	Картометрический метод	1	-
2435	-	-	777187.76	222403.55	Картометрический метод	1	-
2436	-	-	777187.62	222403.18	Картометрический метод	1	-
2437	-	-	777184.83	222404.28	Картометрический метод	1	-
2438	-	-	777184.98	222404.65	Картометрический метод	1	-
2435	-	-	777187.76	222403.55	Картометрический метод	1	-
2439	-	-	777269.48	222577.18	Картометрический метод	1	-
2440	-	-	777266.76	222578.46	Картометрический метод	1	-
2441	-	-	777266.93	222578.82	Картометрический метод	1	-
2442	-	-	777269.65	222577.54	Картометрический метод	1	-
2439	-	-	777269.48	222577.18	Картометрический метод	1	-

2. Сведения о характерных точках границ объекта

Обозначение характерных точек границ	Существующие координаты, м		Измененные (уточненные) координаты, м		Метод определения координат характерной точки	Средняя квадратическая погрешность положения характерной точки (Мг), м	Описание обозначения точки на местности (при наличии)
	X	Y	X	Y			
1	2	3	4	5	6	7	8
2443	-	-	776998.89	221974.34	Картометрический метод	1	-
2444	-	-	776999.04	221974.71	Картометрический метод	1	-
2445	-	-	777001.83	221973.61	Картометрический метод	1	-
2446	-	-	777001.68	221973.24	Картометрический метод	1	-
2443	-	-	776998.89	221974.34	Картометрический метод	1	-
2447	-	-	777181.82	222397.30	Картометрический метод	1	-
2448	-	-	777181.97	222397.67	Картометрический метод	1	-
2449	-	-	777184.76	222396.57	Картометрический метод	1	-
2450	-	-	777184.61	222396.20	Картометрический метод	1	-
2447	-	-	777181.82	222397.30	Картометрический метод	1	-
2451	-	-	777223.52	222490.31	Картометрический метод	1	-

2452	-	-	777226.23	222489.03	Картометрический метод	1	-
2453	-	-	777226.06	222488.66	Картометрический метод	1	-
2454	-	-	777223.35	222489.94	Картометрический метод	1	-
2451	-	-	777223.52	222490.31	Картометрический метод	1	-
2455	-	-	777572.31	221663.22	Картометрический метод	1	-
2456	-	-	777570.85	221660.60	Картометрический метод	1	-
2457	-	-	777570.46	221660.82	Картометрический метод	1	-
2458	-	-	777571.91	221663.44	Картометрический метод	1	-
2455	-	-	777572.31	221663.22	Картометрический метод	1	-
2459	-	-	777116.05	223032.63	Картометрический метод	1	-
2460	-	-	777115.07	223034.71	Картометрический метод	1	-
2461	-	-	777115.80	223035.05	Картометрический метод	1	-
2462	-	-	777116.77	223032.97	Картометрический метод	1	-
2459	-	-	777116.05	223032.63	Картометрический метод	1	-

2. Сведения о характерных точках границ объекта							
Обозначение характерных точек границ	Существующие координаты, м		Измененные (уточненные) координаты, м		Метод определения координат характерной точки	Средняя квадратическая погрешность положения характерной точки (Mt), м	Описание обозначения точки на местности (при наличии)
	X	Y	X	Y			
1	2	3	4	5	6	7	8
2463	-	-	777111.93	222239.03	Картометрический метод	1	-
2464	-	-	777112.78	222240.84	Картометрический метод	1	-
2465	-	-	777114.86	222239.86	Картометрический метод	1	-
2466	-	-	777114.01	222238.05	Картометрический метод	1	-
2463	-	-	777111.93	222239.03	Картометрический метод	1	-
2467	-	-	781162.34	222141.87	Картометрический метод	1	-
2468	-	-	781163.54	222139.88	Картометрический метод	1	-
2469	-	-	781161.56	222138.68	Картометрический метод	1	-

2470	-	-	781160.36	222140.67	Картометрический метод	1	-
2467	-	-	781162.34	222141.87	Картометрический метод	1	-
2471	-	-	778844.51	230557.03	Картометрический метод	1	-
2472	-	-	778844.64	230554.70	Картометрический метод	1	-
2473	-	-	778842.32	230554.58	Картометрический метод	1	-
2474	-	-	778842.20	230556.89	Картометрический метод	1	-
2471	-	-	778844.51	230557.03	Картометрический метод	1	-
2475	-	-	779888.50	221349.05	Картометрический метод	1	-
2476	-	-	779894.40	221344.95	Картометрический метод	1	-
2477	-	-	779890.34	221338.95	Картометрический метод	1	-
2478	-	-	779884.45	221343.06	Картометрический метод	1	-
2475	-	-	779888.50	221349.05	Картометрический метод	1	-
2479	-	-	779186.52	220117.81	Картометрический метод	1	-
2480	-	-	779187.24	220120.41	Картометрический метод	1	-
2481	-	-	779185.27	220121.04	Картометрический метод	1	-
2482	-	-	779187.96	220129.58	Картометрический метод	1	-
2483	-	-	779184.16	220130.32	Картометрический метод	1	-

2. Сведения о характерных точках границ объекта

Обозначение характерных точек границ	Существующие координаты, м		Измененные (уточненные) координаты, м		Метод определения координат характерной точки	Средняя квадратическая погрешность положения характерной точки (Mt), м	Описание обозначения точки на местности (при наличии)
	X	Y	X	Y			
1	2	3	4	5	6	7	8
2484	-	-	779200.17	220173.72	Картометрический метод	1	-
2485	-	-	779211.98	220170.14	Картометрический метод	1	-
2486	-	-	779199.86	220100.45	Картометрический метод	1	-
2487	-	-	779182.99	220106.28	Картометрический метод	1	-
2488	-	-	779184.46	220110.33	Картометрический метод	1	-

2479	-	-	779186.52	220117.81	Картометрический метод	1	-
2489	-	-	777208.85	222474.74	Картометрический метод	1	-
2490	-	-	777209.02	222475.10	Картометрический метод	1	-
2491	-	-	777209.39	222474.93	Картометрический метод	1	-
2492	-	-	777209.21	222474.56	Картометрический метод	1	-
2489	-	-	777208.85	222474.74	Картометрический метод	1	-
2493	-	-	777913.37	221469.21	Картометрический метод	1	-
2494	-	-	777914.01	221470.34	Картометрический метод	1	-
2495	-	-	777914.18	221470.24	Картометрический метод	1	-
2496	-	-	777913.54	221469.11	Картометрический метод	1	-
2493	-	-	777913.37	221469.21	Картометрический метод	1	-
2497	-	-	777929.87	221459.79	Картометрический метод	1	-
2498	-	-	777930.51	221460.92	Картометрический метод	1	-
2499	-	-	777930.69	221460.82	Картометрический метод	1	-
2500	-	-	777930.05	221459.69	Картометрический метод	1	-
2497	-	-	777929.87	221459.79	Картометрический метод	1	-
2501	-	-	777987.96	221424.93	Картометрический метод	1	-
2502	-	-	777988.45	221425.80	Картометрический метод	1	-
2503	-	-	777988.80	221425.60	Картометрический метод	1	-
2504	-	-	777988.31	221424.73	Картометрический метод	1	-

2. Сведения о характерных точках границ объекта							
Обозначение характерных точек границ	Существующие координаты, м		Измененные (уточненные) координаты, м		Метод определения координат характерной точки	Средняя квадратическая погрешность положения характерной точки (Mf), м	Описание обозначения точки на местности (при наличии)
	X	Y	X	Y			
1	2	3	4	5	6	7	8
2501	-	-	777987.96	221424.93	Картометрический метод	1	-
2505	-	-	778092.88	221367.42	Картометрический метод	1	-

2506	-	-	778093.67	221368.81	Картометрический метод	1	-
2507	-	-	778094.01	221368.61	Картометрический метод	1	-
2508	-	-	778093.23	221367.22	Картометрический метод	1	-
2505	-	-	778092.88	221367.42	Картометрический метод	1	-
2509	-	-	777034.65	223335.46	Картометрический метод	1	-
2510	-	-	777036.64	223335.65	Картометрический метод	1	-
2511	-	-	777036.68	223335.26	Картометрический метод	1	-
2512	-	-	777034.69	223335.06	Картометрический метод	1	-
2509	-	-	777034.65	223335.46	Картометрический метод	1	-
2513	-	-	777107.49	221922.27	Картометрический метод	1	-
2514	-	-	777108.46	221924.02	Картометрический метод	1	-
2515	-	-	777108.81	221923.83	Картометрический метод	1	-
2516	-	-	777107.84	221922.08	Картометрический метод	1	-
2513	-	-	777107.49	221922.27	Картометрический метод	1	-
2517	-	-	777263.38	221835.74	Картометрический метод	1	-
2518	-	-	777263.73	221835.55	Картометрический метод	1	-
2519	-	-	777262.76	221833.80	Картометрический метод	1	-
2520	-	-	777262.41	221833.99	Картометрический метод	1	-
2517	-	-	777263.38	221835.74	Картометрический метод	1	-
2521	-	-	777171.64	223469.00	Картометрический метод	1	-
2522	-	-	777171.24	223468.96	Картометрический метод	1	-
2523	-	-	777171.03	223470.95	Картометрический метод	1	-
2524	-	-	777171.43	223470.99	Картометрический метод	1	-

2. Сведения о характерных точках границ объекта					
Обозначение характерных точек границ	Существующие координаты, м	Измененные (уточненные) координаты, м	Метод определения координат	Средняя квадратическая погрешность	Описание обозначения точки на

	X	Y	X	Y	характерной точки	положения характерной точки (Mt), м	местности (при наличии)
1	2	3	4	5	6	7	8
2521	-	-	777171.64	223469.00	Картометрический метод	1	-
2525	-	-	777308.94	221809.86	Картометрический метод	1	-
2526	-	-	777307.97	221808.11	Картометрический метод	1	-
2527	-	-	777307.62	221808.31	Картометрический метод	1	-
2528	-	-	777308.59	221810.06	Картометрический метод	1	-
2525	-	-	777308.94	221809.86	Картометрический метод	1	-
2529	-	-	777025.48	223434.81	Картометрический метод	1	-
2530	-	-	777025.28	223436.80	Картометрический метод	1	-
2531	-	-	777025.68	223436.84	Картометрический метод	1	-
2532	-	-	777025.88	223434.85	Картометрический метод	1	-
2529	-	-	777025.48	223434.81	Картометрический метод	1	-
2533	-	-	777026.39	223391.05	Картометрический метод	1	-
2534	-	-	777026.35	223391.45	Картометрический метод	1	-
2535	-	-	777028.34	223391.64	Картометрический метод	1	-
2536	-	-	777028.38	223391.24	Картометрический метод	1	-
2533	-	-	777026.39	223391.05	Картометрический метод	1	-
2537	-	-	777341.40	222737.27	Картометрический метод	1	-
2538	-	-	777342.89	222739.01	Картометрический метод	1	-
2539	-	-	777343.20	222738.75	Картометрический метод	1	-
2540	-	-	777341.70	222737.01	Картометрический метод	1	-
2537	-	-	777341.40	222737.27	Картометрический метод	1	-
2541	-	-	777198.90	222882.46	Картометрический метод	1	-
2542	-	-	777199.17	222882.16	Картометрический метод	1	-
2543	-	-	777197.46	222880.62	Картометрический метод	1	-
2544	-	-	777197.19	222880.92	Картометрический метод	1	-

2. Сведения о характерных точках границ объекта							
Обозначение характерных точек границ	Существующие координаты, м		Измененные (уточненные) координаты, м		Метод определения координат характерной точки	Средняя квадратическая погрешность положения характерной точки (Mt), м	Описание обозначения точки на местности (при наличии)
	X	Y	X	Y			
1	2	3	4	5	6	7	8
2541	-	-	777198.90	222882.46	Картометрический метод	1	-
2545	-	-	778490.88	220972.20	Картометрический метод	1	-
2546	-	-	778490.39	220971.33	Картометрический метод	1	-
2547	-	-	778489.52	220971.82	Картометрический метод	1	-
2548	-	-	778490.01	220972.69	Картометрический метод	1	-
2545	-	-	778490.88	220972.20	Картометрический метод	1	-
2549	-	-	778324.85	221142.53	Картометрический метод	1	-
2550	-	-	778324.32	221141.69	Картометрический метод	1	-
2551	-	-	778323.47	221142.22	Картометрический метод	1	-
2552	-	-	778324.00	221143.06	Картометрический метод	1	-
2549	-	-	778324.85	221142.53	Картометрический метод	1	-
2553	-	-	777025.57	222033.65	Картометрический метод	1	-
2554	-	-	777022.78	222034.76	Картометрический метод	1	-
2555	-	-	777022.92	222035.13	Картометрический метод	1	-
2556	-	-	777025.71	222034.02	Картометрический метод	1	-
2553	-	-	777025.57	222033.65	Картометрический метод	1	-
2557	-	-	777314.14	222688.60	Картометрический метод	1	-
2558	-	-	777315.42	222691.31	Картометрический метод	1	-
2559	-	-	777315.78	222691.14	Картометрический метод	1	-
2560	-	-	777314.50	222688.43	Картометрический метод	1	-
2557	-	-	777314.14	222688.60	Картометрический метод	1	-
2561	-	-	777191.45	222419.72	Картометрический метод	1	-
2562	-	-	777194.24	222418.61	Картометрический метод	1	-

2563	-	-	777194.09	222418.24	Картометрический метод	1	-
2564	-	-	777191.30	222419.35	Картометрический метод	1	-

2. Сведения о характерных точках границ объекта							
Обозначение характерных точек границ	Существующие координаты, м		Измененные (уточненные) координаты, м		Метод определения координат характерной точки	Средняя квадратическая погрешность положения характерной точки (M _t), м	Описание обозначения точки на местности (при наличии)
	X	Y	X	Y			
1	2	3	4	5	6	7	8
2561	-	-	777191.45	222419.72	Картометрический метод	1	-
2565	-	-	777285.82	222627.68	Картометрический метод	1	-
2566	-	-	777284.54	222624.97	Картометрический метод	1	-
2567	-	-	777284.18	222625.14	Картометрический метод	1	-
2568	-	-	777285.46	222627.85	Картометрический метод	1	-
2565	-	-	777285.82	222627.68	Картометрический метод	1	-
2569	-	-	777158.52	222335.68	Картометрический метод	1	-
2570	-	-	777155.73	222336.78	Картометрический метод	1	-
2571	-	-	777155.88	222337.15	Картометрический метод	1	-
2572	-	-	777158.67	222336.05	Картометрический метод	1	-
2569	-	-	777158.52	222335.68	Картометрический метод	1	-
2573	-	-	777198.60	222436.24	Картометрический метод	1	-
2574	-	-	777198.74	222436.61	Картометрический метод	1	-
2575	-	-	777201.53	222435.51	Картометрический метод	1	-
2576	-	-	777201.39	222435.14	Картометрический метод	1	-
2573	-	-	777198.60	222436.24	Картометрический метод	1	-
2577	-	-	777233.45	222508.13	Картометрический метод	1	-
2578	-	-	777236.16	222506.85	Картометрический метод	1	-
2579	-	-	777235.99	222506.48	Картометрический метод	1	-
2580	-	-	777233.28	222507.76	Картометрический метод	1	-

2577	-	-	777233.45	222508.13	Картометрический метод	1	-
2581	-	-	777605.06	221645.07	Картометрический метод	1	-
2582	-	-	777603.61	221642.44	Картометрический метод	1	-
2583	-	-	777603.21	221642.66	Картометрический метод	1	-
2584	-	-	777604.67	221645.28	Картометрический метод	1	-

2. Сведения о характерных точках границ объекта

Обозначение характерных точек границ	Существующие координаты, м		Измененные (уточненные) координаты, м		Метод определения координат характерной точки	Средняя квадратическая погрешность положения характерной точки (M _t), м	Описание обозначения точки на местности (при наличии)
	X	Y	X	Y			
1	2	3	4	5	6	7	8
2581	-	-	777605.06	221645.07	Картометрический метод	1	-
2585	-	-	777104.74	223046.71	Картометрический метод	1	-
2586	-	-	777104.44	223047.45	Картометрический метод	1	-
2587	-	-	777106.56	223048.32	Картометрический метод	1	-
2588	-	-	777106.87	223047.58	Картометрический метод	1	-
2585	-	-	777104.74	223046.71	Картометрический метод	1	-
2589	-	-	777136.18	222292.19	Картометрический метод	1	-
2590	-	-	777137.03	222294.00	Картометрический метод	1	-
2591	-	-	777139.11	222293.02	Картометрический метод	1	-
2592	-	-	777138.26	222291.21	Картометрический метод	1	-
2589	-	-	777136.18	222292.19	Картометрический метод	1	-
2593	-	-	781441.78	222311.09	Картометрический метод	1	-
2594	-	-	781442.99	222309.11	Картометрический метод	1	-
2595	-	-	781441.00	222307.91	Картометрический метод	1	-
2596	-	-	781439.80	222309.89	Картометрический метод	1	-
2593	-	-	781441.78	222311.09	Картометрический метод	1	-
2597	-	-	780385.07	221596.82	Картометрический метод	1	-

2598	-	-	780387.36	221596.42	Картометрический метод	1	-
2599	-	-	780386.95	221594.13	Картометрический метод	1	-
2600	-	-	780384.67	221594.54	Картометрический метод	1	-
2597	-	-	780385.07	221596.82	Картометрический метод	1	-
2601	-	-	780478.21	221949.66	Картометрический метод	1	-
2602	-	-	780472.47	221945.54	Картометрический метод	1	-
2603	-	-	780468.59	221951.25	Картометрический метод	1	-
2604	-	-	780474.33	221955.38	Картометрический метод	1	-

2. Сведения о характерных точках границ объекта							
Обозначение характерных точек границ	Существующие координаты, м		Измененные (уточненные) координаты, м		Метод определения координат характерной точки	Средняя квадратическая погрешность положения характерной точки (M), м	Описание обозначения точки на местности (при наличии)
	X	Y	X	Y			
1	2	3	4	5	6	7	8
2601	-	-	780478.21	221949.66	Картометрический метод	1	-
2605	-	-	777138.38	229230.03	Картометрический метод	1	-
2606	-	-	777128.82	229232.59	Картометрический метод	1	-
2607	-	-	777134.51	229243.47	Картометрический метод	1	-
2608	-	-	777143.85	229240.25	Картометрический метод	1	-
2605	-	-	777138.38	229230.03	Картометрический метод	1	-
2609	-	-	778200.27	221306.69	Картометрический метод	1	-
2610	-	-	778200.91	221307.82	Картометрический метод	1	-
2611	-	-	778201.08	221307.72	Картометрический метод	1	-
2612	-	-	778200.44	221306.59	Картометрический метод	1	-
2609	-	-	778200.27	221306.69	Картометрический метод	1	-
2613	-	-	777849.89	221510.20	Картометрический метод	1	-
2614	-	-	777848.66	221510.62	Картометрический метод	1	-
2615	-	-	777848.72	221510.81	Картометрический метод	1	-

2616	-	-	777849.96	221510.39	Картометрический метод	1	-
2613	-	-	777849.89	221510.20	Картометрический метод	1	-
2617	-	-	778111.02	221355.09	Картометрический метод	1	-
2618	-	-	778110.53	221354.22	Картометрический метод	1	-
2619	-	-	778110.18	221354.42	Картометрический метод	1	-
2620	-	-	778110.68	221355.28	Картометрический метод	1	-
2617	-	-	778111.02	221355.09	Картометрический метод	1	-
2621	-	-	778209.71	221299.02	Картометрический метод	1	-
2622	-	-	778210.06	221298.82	Картометрический метод	1	-
2623	-	-	778209.56	221297.95	Картометрический метод	1	-
2624	-	-	778209.21	221298.15	Картометрический метод	1	-

2. Сведения о характерных точках границ объекта

Обозначение характерных точек границ	Существующие координаты, м		Измененные (уточненные) координаты, м		Метод определения координат характерной точки	Средняя квадратическая погрешность положения характерной точки (Mf), м	Описание обозначения точки на местности (при наличии)
	X	Y	X	Y			
1	2	3	4	5	6	7	8
2621	-	-	778209.71	221299.02	Картометрический метод	1	-
2625	-	-	777205.57	221866.55	Картометрический метод	1	-
2626	-	-	777206.54	221868.30	Картометрический метод	1	-
2627	-	-	777206.89	221868.11	Картометрический метод	1	-
2628	-	-	777205.92	221866.36	Картометрический метод	1	-
2625	-	-	777205.57	221866.55	Картометрический метод	1	-
2629	-	-	777247.06	223480.33	Картометрический метод	1	-
2630	-	-	777246.86	223482.32	Картометрический метод	1	-
2631	-	-	777247.25	223482.36	Картометрический метод	1	-
2632	-	-	777247.46	223480.37	Картометрический метод	1	-
2629	-	-	777247.06	223480.33	Картометрический метод	1	-

2633	-	-	777091.37	221931.07	Картометрический метод	1	-
2634	-	-	777090.63	221929.21	Картометрический метод	1	-
2635	-	-	777090.26	221929.36	Картометрический метод	1	-
2636	-	-	777091.00	221931.22	Картометрический метод	1	-
2633	-	-	777091.37	221931.07	Картометрический метод	1	-
2637	-	-	777258.25	221838.66	Картометрический метод	1	-
2638	-	-	777258.60	221838.46	Картометрический метод	1	-
2639	-	-	777257.63	221836.72	Картометрический метод	1	-
2640	-	-	777257.28	221836.91	Картометрический метод	1	-
2637	-	-	777258.25	221838.66	Картометрический метод	1	-
2641	-	-	777000.67	221966.33	Картометрический метод	1	-
2642	-	-	777001.41	221968.19	Картометрический метод	1	-
2643	-	-	777001.78	221968.05	Картометрический метод	1	-
2644	-	-	777001.05	221966.19	Картометрический метод	1	-

2. Сведения о характерных точках границ объекта							
Обозначение характерных точек границ	Существующие координаты, м		Измененные (уточненные) координаты, м		Метод определения координат характерной точки	Средняя квадратическая погрешность положения характерной точки (Mt), м	Описание обозначения точки на местности (при наличии)
	X	Y	X	Y			
1	2	3	4	5	6	7	8
2641	-	-	777000.67	221966.33	Картометрический метод	1	-
2645	-	-	777056.86	223438.66	Картометрический метод	1	-
2646	-	-	777056.66	223440.65	Картометрический метод	1	-
2647	-	-	777057.06	223440.69	Картометрический метод	1	-
2648	-	-	777057.26	223438.70	Картометрический метод	1	-
2645	-	-	777056.86	223438.66	Картометрический метод	1	-
2649	-	-	777222.32	223476.60	Картометрический метод	1	-
2650	-	-	777221.92	223476.56	Картометрический метод	1	-

2651	-	-	777221.72	223478.55	Картометрический метод	1	-
2652	-	-	777222.12	223478.59	Картометрический метод	1	-
2649	-	-	777222.32	223476.60	Картометрический метод	1	-
2653	-	-	777230.59	222844.24	Картометрический метод	1	-
2654	-	-	777230.89	222843.98	Картометрический метод	1	-
2655	-	-	777229.39	222842.24	Картометрический метод	1	-
2656	-	-	777229.09	222842.50	Картометрический метод	1	-
2653	-	-	777230.59	222844.24	Картометрический метод	1	-
2657	-	-	777239.19	222831.95	Картометрический метод	1	-
2658	-	-	777240.68	222833.70	Картометрический метод	1	-
2659	-	-	777240.99	222833.44	Картометрический метод	1	-
2660	-	-	777239.49	222831.69	Картометрический метод	1	-
2657	-	-	777239.19	222831.95	Картометрический метод	1	-
2661	-	-	778482.75	221037.22	Картометрический метод	1	-
2662	-	-	778481.90	221037.75	Картометрический метод	1	-
2663	-	-	778482.43	221038.59	Картометрический метод	1	-
2664	-	-	778483.28	221038.06	Картометрический метод	1	-

2. Сведения о характерных точках границ объекта

Обозначение характерных точек границ	Существующие координаты, м		Измененные (уточненные) координаты, м		Метод определения координат характерной точки	Средняя квадратическая погрешность положения характерной точки (Mt), м	Описание обозначения точки на местности (при наличии)
	X	Y	X	Y			
1	2	3	4	5	6	7	8
2661	-	-	778482.75	221037.22	Картометрический метод	1	-
2665	-	-	778312.93	221151.19	Картометрический метод	1	-
2666	-	-	778312.40	221150.34	Картометрический метод	1	-
2667	-	-	778311.55	221150.87	Картометрический метод	1	-
2668	-	-	778312.08	221151.72	Картометрический метод	1	-

2665	-	-	778312.93	221151.19	Картометрический метод	1	-
2669	-	-	777102.26	222218.54	Картометрический метод	1	-
2670	-	-	777105.05	222217.44	Картометрический метод	1	-
2671	-	-	777104.91	222217.07	Картометрический метод	1	-
2672	-	-	777102.12	222218.17	Картометрический метод	1	-
2669	-	-	777102.26	222218.54	Картометрический метод	1	-
2673	-	-	777216.50	222482.33	Картометрический метод	1	-
2674	-	-	777217.78	222485.04	Картометрический метод	1	-
2675	-	-	777218.14	222484.87	Картометрический метод	1	-
2676	-	-	777216.86	222482.16	Картометрический метод	1	-
2673	-	-	777216.50	222482.33	Картометрический метод	1	-
2677	-	-	777197.66	222426.51	Картометрический метод	1	-
2678	-	-	777194.87	222427.61	Картометрический метод	1	-
2679	-	-	777195.01	222427.98	Картометрический метод	1	-
2680	-	-	777197.80	222426.88	Картометрический метод	1	-
2677	-	-	777197.66	222426.51	Картометрический метод	1	-
2681	-	-	777145.77	222306.54	Картометрический метод	1	-
2682	-	-	777145.62	222306.17	Картометрический метод	1	-
2683	-	-	777142.83	222307.27	Картометрический метод	1	-
2684	-	-	777142.98	222307.64	Картометрический метод	1	-

2. Сведения о характерных точках границ объекта							
Обозначение характерных точек границ	Существующие координаты, м		Измененные (уточненные) координаты, м		Метод определения координат характерной точки	Средняя квадратическая погрешность положения характерной точки (M _t), м	Описание обозначения точки на местности (при наличии)
	X	Y	X	Y			
1	2	3	4	5	6	7	8
2681	-	-	777145.77	222306.54	Картометрический метод	1	-
2685	-	-	777160.39	222347.62	Картометрический метод	1	-

2686	-	-	777163.18	222346.52	Картометрический метод	1	-
2687	-	-	777163.03	222346.15	Картометрический метод	1	-
2688	-	-	777160.24	222347.25	Картометрический метод	1	-
2685	-	-	777160.39	222347.62	Картометрический метод	1	-
2689	-	-	777202.42	222445.15	Картометрический метод	1	-
2690	-	-	777202.57	222445.52	Картометрический метод	1	-
2691	-	-	777205.36	222444.42	Картометрический метод	1	-
2692	-	-	777205.21	222444.05	Картометрический метод	1	-
2689	-	-	777202.42	222445.15	Картометрический метод	1	-
2693	-	-	777240.88	222516.11	Картометрический метод	1	-
2694	-	-	777238.17	222517.39	Картометрический метод	1	-
2695	-	-	777238.34	222517.76	Картометрический метод	1	-
2696	-	-	777241.05	222516.48	Картометрический метод	1	-
2693	-	-	777240.88	222516.11	Картометрический метод	1	-
2697	-	-	777575.98	221661.19	Картометрический метод	1	-
2698	-	-	777574.53	221658.56	Картометрический метод	1	-
2699	-	-	777574.13	221658.78	Картометрический метод	1	-
2700	-	-	777575.59	221661.40	Картометрический метод	1	-
2697	-	-	777575.98	221661.19	Картометрический метод	1	-
2701	-	-	777091.39	223085.98	Картометрический метод	1	-
2702	-	-	777091.69	223085.24	Картометрический метод	1	-
2703	-	-	777089.56	223084.37	Картометрический метод	1	-
2704	-	-	777089.26	223085.11	Картометрический метод	1	-

2. Сведения о характерных точках границ объекта

Обозначение характерных точек границ	Существующие координаты, м	Измененные (уточненные) координаты, м	Метод определения координат	Средняя квадратическая погрешность	Описание обозначения точки на
--------------------------------------	----------------------------	---------------------------------------	-----------------------------	------------------------------------	-------------------------------

	X	Y	X	Y	характерной точки	положения характерной точки (Mt), м	местности (при наличии)
1	2	3	4	5	6	7	8
2701	-	-	777091.39	223085.98	Картометрический метод	1	-
2705	-	-	777079.05	223110.75	Картометрический метод	1	-
2706	-	-	777081.18	223111.62	Картометрический метод	1	-
2707	-	-	777081.40	223110.88	Картометрический метод	1	-
2708	-	-	777079.36	223110.01	Картометрический метод	1	-
2705	-	-	777079.05	223110.75	Картометрический метод	1	-
2709	-	-	779858.94	221459.17	Картометрический метод	1	-
2710	-	-	779858.36	221461.41	Картометрический метод	1	-
2711	-	-	779860.60	221461.99	Картометрический метод	1	-
2712	-	-	779861.19	221459.75	Картометрический метод	1	-
2709	-	-	779858.94	221459.17	Картометрический метод	1	-
2713	-	-	780443.38	221915.12	Картометрический метод	1	-
2714	-	-	780442.98	221912.84	Картометрический метод	1	-
2715	-	-	780440.69	221913.24	Картометрический метод	1	-
2716	-	-	780441.10	221915.53	Картометрический метод	1	-
2713	-	-	780443.38	221915.12	Картометрический метод	1	-
2717	-	-	781987.43	225064.49	Картометрический метод	1	-
2718	-	-	781988.63	225060.80	Картометрический метод	1	-
2719	-	-	781984.93	225059.60	Картометрический метод	1	-
2720	-	-	781983.75	225063.30	Картометрический метод	1	-
2717	-	-	781987.43	225064.49	Картометрический метод	1	-
2721	-	-	780564.30	222295.05	Картометрический метод	1	-
2722	-	-	780567.99	222304.24	Картометрический метод	1	-
2723	-	-	780577.20	222300.49	Картометрический метод	1	-
2724	-	-	780573.50	222291.30	Картометрический метод	1	-

2. Сведения о характерных точках границ объекта							
Обозначение характерных точек границ	Существующие координаты, м		Измененные (уточненные) координаты, м		Метод определения координат характерной точки	Средняя квадратическая погрешность положения характерной точки (M _t), м	Описание обозначения точки на местности (при наличии)
	X	Y	X	Y			
1	2	3	4	5	6	7	8
2721	-	-	780564.30	222295.05	Картометричес кий метод	1	-
2725	-	-	778186.64	221314.41	Картометричес кий метод	1	-
2726	-	-	778187.28	221315.54	Картометричес кий метод	1	-
2727	-	-	778187.45	221315.44	Картометричес кий метод	1	-
2728	-	-	778186.81	221314.31	Картометричес кий метод	1	-
2725	-	-	778186.64	221314.41	Картометричес кий метод	1	-
2729	-	-	778172.65	221322.34	Картометричес кий метод	1	-
2730	-	-	778173.30	221323.47	Картометричес кий метод	1	-
2731	-	-	778173.47	221323.37	Картометричес кий метод	1	-
2732	-	-	778172.83	221322.24	Картометричес кий метод	1	-
2729	-	-	778172.65	221322.34	Картометричес кий метод	1	-
2733	-	-	777977.59	221432.17	Картометричес кий метод	1	-
2734	-	-	777977.93	221431.98	Картометричес кий метод	1	-
2735	-	-	777977.44	221431.11	Картометричес кий метод	1	-
2736	-	-	777977.09	221431.30	Картометричес кий метод	1	-
2733	-	-	777977.59	221432.17	Картометричес кий метод	1	-
2737	-	-	778065.02	221381.22	Картометричес кий метод	1	-
2738	-	-	778064.52	221380.35	Картометричес кий метод	1	-
2739	-	-	778064.18	221380.55	Картометричес кий метод	1	-
2740	-	-	778064.67	221381.42	Картометричес кий метод	1	-
2737	-	-	778065.02	221381.22	Картометричес кий метод	1	-
2741	-	-	777068.53	221938.31	Картометричес кий метод	1	-
2742	-	-	777068.16	221938.45	Картометричес кий метод	1	-

2743	-	-	777068.90	221940.31	Картометрический метод	1	-
2744	-	-	777069.27	221940.17	Картометрический метод	1	-

2. Сведения о характерных точках границ объекта							
Обозначение характерных точек границ	Существующие координаты, м		Измененные (уточненные) координаты, м		Метод определения координат характерной точки	Средняя квадратическая погрешность положения характерной точки (Mt), м	Описание обозначения точки на местности (при наличии)
	X	Y	X	Y			
1	2	3	4	5	6	7	8
2741	-	-	777068.53	221938.31	Картометрический метод	1	-
2745	-	-	777221.91	221857.26	Картометрический метод	1	-
2746	-	-	777222.88	221859.01	Картометрический метод	1	-
2747	-	-	777223.23	221858.82	Картометрический метод	1	-
2748	-	-	777222.26	221857.07	Картометрический метод	1	-
2745	-	-	777221.91	221857.26	Картометрический метод	1	-
2749	-	-	777423.15	221745.30	Картометрический метод	1	-
2750	-	-	777423.50	221745.11	Картометрический метод	1	-
2751	-	-	777422.53	221743.36	Картометрический метод	1	-
2752	-	-	777422.18	221743.55	Картометрический метод	1	-
2749	-	-	777423.15	221745.30	Картометрический метод	1	-
2753	-	-	777190.36	223471.81	Картометрический метод	1	-
2754	-	-	777189.96	223471.77	Картометрический метод	1	-
2755	-	-	777189.75	223473.76	Картометрический метод	1	-
2756	-	-	777190.15	223473.80	Картометрический метод	1	-
2753	-	-	777190.36	223471.81	Картометрический метод	1	-
2757	-	-	778647.75	220819.06	Картометрический метод	1	-
2758	-	-	778646.95	220819.48	Картометрический метод	1	-
2759	-	-	778647.37	220820.28	Картометрический метод	1	-
2760	-	-	778648.16	220819.86	Картометрический метод	1	-

2757	-	-	778647.75	220819.06	Картометрический метод	1	-
2761	-	-	777065.99	223439.78	Картометрический метод	1	-
2762	-	-	777065.79	223441.77	Картометрический метод	1	-
2763	-	-	777066.19	223441.81	Картометрический метод	1	-
2764	-	-	777066.39	223439.82	Картометрический метод	1	-

2. Сведения о характерных точках границ объекта

Обозначение характерных точек границ	Существующие координаты, м		Измененные (уточненные) координаты, м		Метод определения координат характерной точки	Средняя квадратическая погрешность положения характерной точки (Mt), м	Описание обозначения точки на местности (при наличии)
	X	Y	X	Y			
1	2	3	4	5	6	7	8
2761	-	-	777065.99	223439.78	Картометрический метод	1	-
2765	-	-	777140.18	221903.70	Картометрический метод	1	-
2766	-	-	777141.15	221905.45	Картометрический метод	1	-
2767	-	-	777141.50	221905.25	Картометрический метод	1	-
2768	-	-	777140.53	221903.50	Картометрический метод	1	-
2765	-	-	777140.18	221903.70	Картометрический метод	1	-
2769	-	-	777260.11	222813.40	Картометрический метод	1	-
2770	-	-	777260.42	222813.14	Картометрический метод	1	-
2771	-	-	777258.92	222811.39	Картометрический метод	1	-
2772	-	-	777258.62	222811.65	Картометрический метод	1	-
2769	-	-	777260.11	222813.40	Картометрический метод	1	-
2773	-	-	777710.00	221586.51	Картометрический метод	1	-
2774	-	-	777708.89	221584.50	Картометрический метод	1	-
2775	-	-	777708.54	221584.70	Картометрический метод	1	-
2776	-	-	777709.65	221586.71	Картометрический метод	1	-
2773	-	-	777710.00	221586.51	Картометрический метод	1	-
2777	-	-	778374.85	221106.42	Картометрический метод	1	-

2778	-	-	778374.01	221106.95	Картометрический метод	1	-
2779	-	-	778374.54	221107.80	Картометрический метод	1	-
2780	-	-	778375.38	221107.27	Картометрический метод	1	-
2777	-	-	778374.85	221106.42	Картометрический метод	1	-
2781	-	-	778270.07	221180.99	Картометрический метод	1	-
2782	-	-	778270.60	221181.84	Картометрический метод	1	-
2783	-	-	778271.45	221181.31	Картометрический метод	1	-
2784	-	-	778270.92	221180.46	Картометрический метод	1	-

2. Сведения о характерных точках границ объекта							
Обозначение характерных точек границ	Существующие координаты, м		Измененные (уточненные) координаты, м		Метод определения координат характерной точки	Средняя квадратическая погрешность положения характерной точки (Mt), м	Описание обозначения точки на местности (при наличии)
	X	Y	X	Y			
1	2	3	4	5	6	7	8
2781	-	-	778270.07	221180.99	Картометрический метод	1	-
2785	-	-	777007.59	221996.35	Картометрический метод	1	-
2786	-	-	777010.38	221995.24	Картометрический метод	1	-
2787	-	-	777010.24	221994.87	Картометрический метод	1	-
2788	-	-	777007.45	221995.98	Картометрический метод	1	-
2785	-	-	777007.59	221996.35	Картометрический метод	1	-
2789	-	-	777215.10	222488.71	Картометрический метод	1	-
2790	-	-	777217.81	222487.43	Картометрический метод	1	-
2791	-	-	777217.64	222487.07	Картометрический метод	1	-
2792	-	-	777214.93	222488.35	Картометрический метод	1	-
2789	-	-	777215.10	222488.71	Картометрический метод	1	-
2793	-	-	777111.89	222231.98	Картометрический метод	1	-
2794	-	-	777111.74	222231.61	Картометрический метод	1	-
2795	-	-	777108.95	222232.71	Картометрический метод	1	-

2796	-	-	777109.10	222233.08	Картометрический метод	1	-
2793	-	-	777111.89	222231.98	Картометрический метод	1	-
2797	-	-	777310.09	222666.60	Картометрический метод	1	-
2798	-	-	777307.38	222667.88	Картометрический метод	1	-
2799	-	-	777307.55	222668.24	Картометрический метод	1	-
2800	-	-	777310.26	222666.96	Картометрический метод	1	-
2797	-	-	777310.09	222666.60	Картометрический метод	1	-
2801	-	-	777179.28	222391.43	Картометрический метод	1	-
2802	-	-	777179.42	222391.80	Картометрический метод	1	-
2803	-	-	777182.21	222390.70	Картометрический метод	1	-
2804	-	-	777182.07	222390.32	Картометрический метод	1	-

2. Сведения о характерных точках границ объекта							
Обозначение характерных точек границ	Существующие координаты, м		Измененные (уточненные) координаты, м		Метод определения координат характерной точки	Средняя квадратическая погрешность положения характерной точки (M _t), м	Описание обозначения точки на местности (при паличии)
	X	Y	X	Y			
1	2	3	4	5	6	7	8
2801	-	-	777179.28	222391.43	Картометрический метод	1	-
2805	-	-	777208.15	222458.47	Картометрический метод	1	-
2806	-	-	777210.94	222457.37	Картометрический метод	1	-
2807	-	-	777210.79	222457.00	Картометрический метод	1	-
2808	-	-	777208.00	222458.10	Картометрический метод	1	-
2805	-	-	777208.15	222458.47	Картометрический метод	1	-
2809	-	-	777250.24	222534.58	Картометрический метод	1	-
2810	-	-	777250.07	222534.22	Картометрический метод	1	-
2811	-	-	777247.36	222535.49	Картометрический метод	1	-
2812	-	-	777247.53	222535.86	Картометрический метод	1	-
2809	-	-	777250.24	222534.58	Картометрический метод	1	-

2813	-	-	777678.48	221600.94	Картометрический метод	1	-
2814	-	-	777678.08	221601.16	Картометрический метод	1	-
2815	-	-	777679.54	221603.78	Картометрический метод	1	-
2816	-	-	777679.93	221603.57	Картометрический метод	1	-
2813	-	-	777678.48	221600.94	Картометрический метод	1	-
2817	-	-	777084.01	223098.30	Картометрический метод	1	-
2818	-	-	777086.14	223099.17	Картометрический метод	1	-
2819	-	-	777086.44	223098.43	Картометрический метод	1	-
2820	-	-	777084.31	223097.56	Картометрический метод	1	-
2817	-	-	777084.01	223098.30	Картометрический метод	1	-
2821	-	-	777140.00	222971.98	Картометрический метод	1	-
2822	-	-	777140.41	222971.29	Картометрический метод	1	-
2823	-	-	777138.44	222970.10	Картометрический метод	1	-
2824	-	-	777138.03	222970.79	Картометрический метод	1	-

2. Сведения о характерных точках границ объекта							
Обозначение характерных точек границ	Существующие координаты, м		Измененные (уточненные) координаты, м		Метод определения координат характерной точки	Средняя квадратическая погрешность положения характерной точки (Mt), м	Описание обозначения точки на местности (при наличии)
	X	Y	X	Y			
1	2	3	4	5	6	7	8
2821	-	-	777140.00	222971.98	Картометрический метод	1	-
2825	-	-	780363.21	221574.95	Картометрический метод	1	-
2826	-	-	780362.80	221572.67	Картометрический метод	1	-
2827	-	-	780360.52	221573.07	Картометрический метод	1	-
2828	-	-	780360.92	221575.35	Картометрический метод	1	-
2825	-	-	780363.21	221574.95	Картометрический метод	1	-
2829	-	-	780344.08	221926.17	Картометрический метод	1	-
2830	-	-	780343.77	221923.87	Картометрический метод	1	-

2831	-	-	780341.47	221924.19	Картометрический метод	1	-
2832	-	-	780341.79	221926.49	Картометрический метод	1	-
2829	-	-	780344.08	221926.17	Картометрический метод	1	-
2833	-	-	782427.41	225200.63	Картометрический метод	1	-
2834	-	-	782426.22	225204.33	Картометрический метод	1	-
2835	-	-	782429.92	225205.51	Картометрический метод	1	-
2836	-	-	782431.10	225201.82	Картометрический метод	1	-
2833	-	-	782427.41	225200.63	Картометрический метод	1	-
2837	-	-	780295.55	221507.79	Картометрический метод	1	-
2838	-	-	780283.80	221513.14	Картометрический метод	1	-
2839	-	-	780286.22	221518.67	Картометрический метод	1	-
2840	-	-	780298.11	221513.43	Картометрический метод	1	-
2837	-	-	780295.55	221507.79	Картометрический метод	1	-
2841	-	-	780806.46	228289.13	Картометрический метод	1	-
2842	-	-	780811.47	228289.26	Картометрический метод	1	-
2843	-	-	780811.33	228295.26	Картометрический метод	1	-
2844	-	-	780806.32	228295.13	Картометрический метод	1	-

2. Сведения о характерных точках границ объекта							
Обозначение характерных точек границ	Существующие координаты, м		Измененные (уточненные) координаты, м		Метод определения координат характерной точки	Средняя квадратическая погрешность положения характерной точки (Mt), м	Описание обозначения точки на местности (при наличии)
	X	Y	X	Y			
1	2	3	4	5	6	7	8
2841	-	-	780806.46	228289.13	Картометрический метод	1	-
2845	-	-	779284.91	230645.63	Картометрический метод	1	-
2846	-	-	779285.25	230644.69	Картометрический метод	1	-
2847	-	-	779286.19	230645.04	Картометрический метод	1	-
2848	-	-	779285.84	230645.97	Картометрический метод	1	-

2845	-	-	779284.91	230645.63	Картометрический метод	1	-
2849	-	-	777064.02	228211.36	Картометрический метод	1	-
2850	-	-	777069.48	228204.20	Картометрический метод	1	-
2851	-	-	777071.14	228201.93	Картометрический метод	1	-
2852	-	-	777076.88	228193.91	Картометрический метод	1	-
2853	-	-	777080.96	228188.22	Картометрический метод	1	-
2854	-	-	777108.93	228208.95	Картометрический метод	1	-
2855	-	-	777103.85	228215.18	Картометрический метод	1	-
2856	-	-	777097.18	228223.40	Картометрический метод	1	-
2857	-	-	777094.90	228225.52	Картометрический метод	1	-
2858	-	-	777088.26	228231.65	Картометрический метод	1	-
2849	-	-	777064.02	228211.36	Картометрический метод	1	-
2859	-	-	780800.99	228290.21	Картометрический метод	1	-
2860	-	-	780801.26	228295.69	Картометрический метод	1	-
2861	-	-	780797.97	228295.85	Картометрический метод	1	-
2862	-	-	780797.69	228290.37	Картометрический метод	1	-
2859	-	-	780800.99	228290.21	Картометрический метод	1	-
2863	-	-	776994.16	228478.23	Картометрический метод	1	-
2864	-	-	776994.74	228483.19	Картометрический метод	1	-
2865	-	-	776994.29	228487.17	Картометрический метод	1	-

2. Сведения о характерных точках границ объекта							
Обозначение характерных точек границ	Существующие координаты, м		Измененные (уточненные) координаты, м		Метод определения координат характерной точки	Средняя квадратическая погрешность положения характерной точки (Mт), м	Описание обозначения точки на местности (при наличии)
	X	Y	X	Y			
1	2	3	4	5	6	7	8
2866	-	-	776992.51	228493.93	Картометрический метод	1	-
2867	-	-	776978.44	228494.53	Картометрический метод	1	-

2868	-	-	776983.23	228487.16	Картометрический метод	1	-
2869	-	-	776981.72	228482.87	Картометрический метод	1	-
2870	-	-	776978.44	228473.53	Картометрический метод	1	-
2871	-	-	776987.37	228472.85	Картометрический метод	1	-
2872	-	-	776991.36	228473.03	Картометрический метод	1	-
2873	-	-	776992.91	228474.19	Картометрический метод	1	-
2863	-	-	776994.16	228478.23	Картометрический метод	1	-

3. Сведения о характерных точках части (частей) границы объекта

Обозначение характерных точек части границы	Существующие координаты, м		Измененные (уточненные) координаты, м		Метод определения координат характерной точки	Средняя квадратическая погрешность положения характерной точки (M _t), м	Описание обозначения точки на местности (при наличии)
	X	Y	X	Y			
1	2	3	4	5	6	7	8
-	-	-	-	-	-	-	-

ГРАФИЧЕСКОЕ ОПИСАНИЕ

местоположения границ населенных пунктов, территориальных зон, особо охраняемых природных территорий, зон с особыми условиями использования территории

Тульская область, Алексинский район, МО г. Алексин, д. Ботня

(наименование объекта, местоположение границ которого описано (далее - объект))

Раздел 1**Сведения об объекте**

№ п/п	Характеристики объекта	Описание характеристик
1	2	3
1.	Местоположение объекта	Тульская область, район Алексинский, деревня Ботня
2.	Площадь объекта +/- величина погрешности определения площади (P +/- Дельта P)	793339 +/- 3117 м ²
3.	Иные характеристики объекта	-

Раздел 2**Сведения о местоположении границ объекта**

1. Система координат -

2. Сведения о характерных точках границ объекта					
Обозначение характерных точек границ	Координаты, м		Метод определения координат характерной точки	Средняя квадратическая погрешность положения характерной точки (M), м	Описание обозначения точки на местности (при наличии)
	X	Y			
1	2	3	4	5	6
-	-	-	-	-	-
3. Сведения о характерных точках части (частей) границы объекта					
Обозначение характерных точек части границы	Координаты, м		Метод определения координат характерной точки	Средняя квадратическая погрешность положения характерной точки (M), м	Описание обозначения точки на местности (при наличии)
	X	Y			
1	2	3	4	5	6
-	-	-	-	-	-

Раздел 3

Сведения о местоположении измененных (уточненных) границ объекта

1. Система координат МСК-71

2. Сведения о характерных точках границ объекта

Обозначение характерных точек границ	Существующие координаты, м		Измененные (уточненные) координаты, м		Метод определения координат характерной точки	Средняя квадратическая погрешность положения характерной точки (M), м	Описание обозначения точки на местности (при наличии)
	X	Y	X	Y			
1	2	3	4	5	6	7	8
1	-	-	782606.37	235189.81	Картометрический метод	1	-
2	-	-	782595.17	235213.56	Картометрический метод	1	-
3	-	-	782593.58	235265.47	Картометрический метод	1	-
4	-	-	782560.95	235259.40	Картометрический метод	1	-
5	-	-	782551.69	235257.68	Картометрический метод	1	-
6	-	-	782520.70	235251.90	Картометрический метод	1	-
7	-	-	782502.78	235291.85	Картометрический метод	1	-
8	-	-	782490.85	235290.71	Картометрический метод	1	-
9	-	-	782476.07	235275.05	Картометрический метод	1	-

10	-	-	782475.58	235329.31	Картометрический метод	1	-
11	-	-	782525.77	235415.87	Картометрический метод	1	-
12	-	-	782577.52	235427.01	Картометрический метод	1	-
13	-	-	782616.48	235430.45	Картометрический метод	1	-
14	-	-	782629.19	235342.90	Картометрический метод	1	-
15	-	-	782669.67	235348.99	Картометрический метод	1	-
16	-	-	782661.72	235564.75	Картометрический метод	1	-
17	-	-	782661.41	235580.31	Картометрический метод	1	-
18	-	-	782660.68	235581.86	Картометрический метод	1	-
19	-	-	782658.32	235581.84	Картометрический метод	1	-
20	-	-	782632.82	235610.06	Картометрический метод	1	-
21	-	-	782547.84	235606.86	Картометрический метод	1	-
22	-	-	782480.32	235608.69	Картометрический метод	1	-

2. Сведения о характерных точках границ объекта

Обозначение характерных точек границ	Существующие координаты, м		Измененные (уточненные) координаты, м		Метод определения координат характерной точки	Средняя квадратическая погрешность положения характерной точки (M), м	Описание обозначения точки на местности (при наличии)
	X	Y	X	Y			
1	2	3	4	5	6	7	8
23	-	-	782480.58	235612.68	Картометрический метод	1	-
24	-	-	782547.93	235610.86	Картометрический метод	1	-
25	-	-	782551.94	235611.02	Картометрический метод	1	-
26	-	-	782634.54	235614.13	Картометрический метод	1	-
27	-	-	782657.47	235588.75	Картометрический метод	1	-
28	-	-	782642.31	235621.22	Картометрический метод	1	-
29	-	-	782632.48	235651.83	Картометрический метод	1	-
30	-	-	782630.83	235652.40	Картометрический метод	1	-
31	-	-	782619.22	235678.42	Картометрический метод	1	-

32	-	-	782602.56	235715.76	Картометрический метод	1	-
33	-	-	782558.88	235718.91	Картометрический метод	1	-
34	-	-	782519.14	235721.79	Картометрический метод	1	-
35	-	-	782515.28	235722.14	Картометрический метод	1	-
36	-	-	782474.65	235714.51	Картометрический метод	1	-
37	-	-	782468.86	235712.56	Картометрический метод	1	-
38	-	-	782470.05	235743.82	Картометрический метод	1	-
39	-	-	782468.26	235762.64	Картометрический метод	1	-
40	-	-	782467.49	235790.35	Картометрический метод	1	-
41	-	-	782489.91	235790.70	Картометрический метод	1	-
42	-	-	782568.51	235791.96	Картометрический метод	1	-
43	-	-	782555.95	235820.08	Картометрический метод	1	-
44	-	-	782550.97	235844.83	Картометрический метод	1	-
45	-	-	782545.20	235873.52	Картометрический метод	1	-
46	-	-	782538.65	235906.11	Картометрический метод	1	-
47	-	-	782501.70	236046.84	Картометрический метод	1	-

2. Сведения о характерных точках границ объекта

Обозначение характерных точек границ	Существующие координаты, м		Измененные (уточненные) координаты, м		Метод определения координат характерной точки	Средняя квадратическая погрешность положения характерной точки (M _t), м	Описание обозначения точки на местности (при наличии)
	X	Y	X	Y			
1	2	3	4	5	6	7	8
48	-	-	782497.91	236063.61	Картометрический метод	1	-
49	-	-	782258.58	236015.74	Картометрический метод	1	-
50	-	-	782238.01	236010.73	Картометрический метод	1	-
51	-	-	782223.32	236003.72	Картометрический метод	1	-
52	-	-	782131.14	235953.48	Картометрический метод	1	-
53	-	-	781841.14	235772.75	Картометрический метод	1	-

54	-	-	781745.35	235724.15	Картометрический метод	1	-
55	-	-	781349.56	235649.72	Картометрический метод	1	-
56	-	-	781319.80	235641.39	Картометрический метод	1	-
57	-	-	781209.81	235587.77	Картометрический метод	1	-
58	-	-	781220.48	235549.41	Картометрический метод	1	-
59	-	-	781265.78	235509.32	Картометрический метод	1	-
60	-	-	781289.37	235473.68	Картометрический метод	1	-
61	-	-	781308.68	235466.33	Картометрический метод	1	-
62	-	-	781348.67	235464.55	Картометрический метод	1	-
63	-	-	781378.79	235471.75	Картометрический метод	1	-
64	-	-	781402.91	235471.39	Картометрический метод	1	-
65	-	-	781427.95	235453.95	Картометрический метод	1	-
66	-	-	781453.13	235445.94	Картометрический метод	1	-
67	-	-	781488.47	235435.50	Картометрический метод	1	-
68	-	-	781566.52	235420.81	Картометрический метод	1	-
69	-	-	781616.50	235418.88	Картометрический метод	1	-
70	-	-	781627.59	235412.84	Картометрический метод	1	-
71	-	-	781633.39	235406.87	Картометрический метод	1	-
72	-	-	781652.22	235401.30	Картометрический метод	1	-

2. Сведения о характерных точках границ объекта							
Обозначение характерных точек границ	Существующие координаты, м		Измененные (уточненные) координаты, м		Метод определения координат характерной точки	Средняя квадратическая погрешность положения характерной точки (Mт), м	Описание обозначения точки на местности (при наличии)
	X	Y	X	Y			
1	2	3	4	5	6	7	8
73	-	-	781690.05	235400.73	Картометрический метод	1	-
74	-	-	781714.81	235395.64	Картометрический метод	1	-
75	-	-	781732.28	235377.64	Картометрический метод	1	-

76	-	-	781755.43	235344.20	Картометрический метод	1	-
77	-	-	781769.49	235302.20	Картометрический метод	1	-
78	-	-	781786.01	235292.23	Картометрический метод	1	-
79	-	-	781841.08	235276.12	Картометрический метод	1	-
80	-	-	781863.85	235264.01	Картометрический метод	1	-
81	-	-	781907.55	235235.13	Картометрический метод	1	-
82	-	-	781937.46	235220.13	Картометрический метод	1	-
83	-	-	781960.33	235215.08	Картометрический метод	1	-
84	-	-	782026.72	235207.03	Картометрический метод	1	-
85	-	-	782041.34	235201.52	Картометрический метод	1	-
86	-	-	782127.96	235130.81	Картометрический метод	1	-
87	-	-	782139.89	235126.10	Картометрический метод	1	-
88	-	-	782225.33	235055.42	Картометрический метод	1	-
89	-	-	782252.73	235037.96	Картометрический метод	1	-
90	-	-	782273.77	235028.23	Картометрический метод	1	-
91	-	-	782288.51	235030.36	Картометрический метод	1	-
92	-	-	782303.17	235027.20	Картометрический метод	1	-
93	-	-	782314.23	235018.80	Картометрический метод	1	-
94	-	-	782334.44	234993.21	Картометрический метод	1	-
95	-	-	782354.32	234976.45	Картометрический метод	1	-
96	-	-	782364.67	234972.48	Картометрический метод	1	-
97	-	-	782389.22	234966.57	Картометрический метод	1	-

2. Сведения о характерных точках границ объекта							
Обозначение характерных точек границ	Существующие координаты, м		Измененные (уточненные) координаты, м		Метод определения координат характерной точки	Средняя квадратическая погрешность положения характерной точки (Mt), м	Описание обозначения точки на местности (при наличии)
	X	Y	X	Y			
1	2	3	4	5	6	7	8

98	-	-	782409.51	234955.16	Картометрический метод	1	-
99	-	-	782420.46	234944.93	Картометрический метод	1	-
100	-	-	782432.94	234944.05	Картометрический метод	1	-
101	-	-	782439.30	234951.24	Картометрический метод	1	-
102	-	-	782439.09	234960.96	Картометрический метод	1	-
103	-	-	782414.45	234983.19	Картометрический метод	1	-
104	-	-	782415.92	234988.72	Картометрический метод	1	-
105	-	-	782436.21	235000.20	Картометрический метод	1	-
106	-	-	782446.15	235015.32	Картометрический метод	1	-
107	-	-	782452.80	235018.34	Картометрический метод	1	-
108	-	-	782463.90	235018.53	Картометрический метод	1	-
109	-	-	782473.91	235015.60	Картометрический метод	1	-
110	-	-	782481.24	235124.09	Картометрический метод	1	-
111	-	-	782497.91	235123.75	Картометрический метод	1	-
112	-	-	782539.40	235122.45	Картометрический метод	1	-
113	-	-	782551.69	235122.67	Картометрический метод	1	-
114	-	-	782607.07	235123.36	Картометрический метод	1	-
1	-	-	782606.37	235189.81	Картометрический метод	1	-
115	-	-	782646.05	235989.10	Картометрический метод	1	-
116	-	-	782622.13	236091.13	Картометрический метод	1	-
117	-	-	782528.87	236070.83	Картометрический метод	1	-
118	-	-	782552.83	235968.79	Картометрический метод	1	-
115	-	-	782646.05	235989.10	Картометрический метод	1	-

3. Сведения о характерных точках части (частей) границы объекта

Обозначение характерных точек части границы	Существующие координаты, м		Измененные (уточненные) координаты, м		Метод определения координат характерной точки	Средняя квадратическая погрешность положения характерной точки (Mt), м	Описание обозначения точки на местности (при наличии)
	X	Y	X	Y			
1	2	3	4	5	6	7	8
-	-	-	-	-	-	-	-

ГРАФИЧЕСКОЕ ОПИСАНИЕ
местоположения границ населенных пунктов, территориальных зон, особо охраняемых природных территорий, зон с особыми условиями использования территории

Тульская область, Алексинский район, МО г. Алексин, д. Даниловка

(наименование объекта, местоположение границ которого описано (далее - объект))

Раздел 1

Сведения об объекте

№ п/п	Характеристики объекта	Описание характеристик
1	2	3
1.	Местоположение объекта	Тульская область, район Алексинский, деревня Даниловка
2.	Площадь объекта +/- величина погрешности определения площади (P +/- Дельта P)	572770 +/- 2649 м ²
3.	Иные характеристики объекта	-

Раздел 2

Сведения о местоположении границ объекта

1. Система координат -

2. Сведения о характерных точках границ объекта

Обозначение характерных точек границ	Координаты, м		Метод определения координат характерной точки	Средняя квадратическая погрешность положения характерной точки (Mt), м	Описание обозначения точки на местности (при наличии)
	X	Y			
1	2	3	4	5	6
-	-	-	-	-	-

3. Сведения о характерных точках части (частей) границы объекта

Обозначение характерных точек части границы	Координаты, м		Метод определения координат характерной точки	Средняя квадратическая погрешность положения характерной точки (Mt), м	Описание обозначения точки на местности (при наличии)
	X	Y			
1	2	3	4	5	6
-	-	-	-	-	-

Раздел 3

Сведения о местоположении измененных (уточненных) границ объекта

1. Система координат: МСК-71

2. Сведения о характерных точках границ объекта

Обозначение характерных точек границ	Существующие координаты, м		Измененные (уточненные) координаты, м		Метод определения координат характерной точки	Средняя квадратическая погрешность положения характерной точки (Mt), м	Описание обозначения точки на местности (при наличии)
	X	Y	X	Y			
1	2	3	4	5	6	7	8
1	-	-	772844.65	233617.72	Картометричес кий метод	1	-
2	-	-	772832.26	233607.90	Картометричес кий метод	1	-
3	-	-	772718.33	233360.39	Картометричес кий метод	1	-
4	-	-	772710.45	233351.47	Картометричес кий метод	1	-
5	-	-	772707.28	233332.82	Картометричес кий метод	1	-
6	-	-	772690.80	233284.90	Картометричес кий метод	1	-
7	-	-	772669.30	233216.76	Картометричес кий метод	1	-
8	-	-	772704.58	232964.06	Картометричес кий метод	1	-
9	-	-	772739.86	232711.37	Картометричес кий метод	1	-
10	-	-	772780.46	232738.66	Картометричес кий метод	1	-
11	-	-	772860.52	232792.13	Картометричес кий метод	1	-
12	-	-	772905.76	232830.50	Картометричес кий метод	1	-
13	-	-	772931.91	232861.35	Картометричес кий метод	1	-
14	-	-	772951.77	232894.98	Картометричес кий метод	1	-
15	-	-	772946.33	232915.71	Картометричес кий метод	1	-

16	-	-	772925.22	233070.35	Картометрический метод	1	-
17	-	-	772978.89	233105.70	Картометрический метод	1	-
18	-	-	772991.71	233176.84	Картометрический метод	1	-
19	-	-	772995.82	233199.86	Картометрический метод	1	-
20	-	-	772998.79	233216.03	Картометрический метод	1	-
21	-	-	773021.60	233277.69	Картометрический метод	1	-
22	-	-	773038.21	233330.93	Картометрический метод	1	-

2. Сведения о характерных точках границ объекта							
Обозначение характерных точек границ	Существующие координаты, м		Измененные (уточненные) координаты, м		Метод определения координат характерной точки	Средняя квадратическая погрешность положения характерной точки (M _t), м	Описание обозначения точки на местности (при наличии)
	X	Y	X	Y			
1	2	3	4	5	6	7	8
23	-	-	772983.56	233335.80	Картометрический метод	1	-
24	-	-	773029.94	233481.40	Картометрический метод	1	-
25	-	-	773054.22	233560.46	Картометрический метод	1	-
26	-	-	773053.62	233570.83	Картометрический метод	1	-
27	-	-	772955.04	233606.03	Картометрический метод	1	-
28	-	-	772951.11	233606.91	Картометрический метод	1	-
29	-	-	772886.05	233621.59	Картометрический метод	1	-
30	-	-	772844.69	233617.72	Картометрический метод	1	-
1	-	-	772844.65	233617.72	Картометрический метод	1	-
31	-	-	772909.84	232785.47	Картометрический метод	1	-
32	-	-	772915.04	232791.56	Картометрический метод	1	-
33	-	-	772919.06	232806.86	Картометрический метод	1	-
34	-	-	772913.11	232811.62	Картометрический метод	1	-
35	-	-	772911.82	232810.85	Картометрический метод	1	-
36	-	-	772898.26	232795.69	Картометрический метод	1	-

31	-	-	772909.84	232785.47	Картометрический метод	1	-
37	-	-	772926.69	232801.03	Картометрический метод	1	-
38	-	-	772915.18	232779.23	Картометрический метод	1	-
39	-	-	772955.92	232755.17	Картометрический метод	1	-
40	-	-	772963.91	232777.60	Картометрический метод	1	-
41	-	-	772964.25	232780.62	Картометрический метод	1	-
42	-	-	772968.53	232819.34	Картометрический метод	1	-
43	-	-	772936.61	232825.60	Картометрический метод	1	-
44	-	-	772931.96	232801.90	Картометрический метод	1	-
45	-	-	772931.03	232797.91	Картометрический метод	1	-

2. Сведения о характерных точках границ объекта

Обозначение характерных точек границ	Существующие координаты, м		Измененные (уточненные) координаты, м		Метод определения координат характерной точки	Средняя квадратическая погрешность положения характерной точки (Mt), м	Описание обозначения точки на местности (при наличии)
	X	Y	X	Y			
1	2	3	4	5	6	7	8
37	-	-	772926.69	232801.03	Картометрический метод	1	-
46	-	-	773104.58	233105.49	Картометрический метод	1	-
47	-	-	773123.48	233078.08	Картометрический метод	1	-
48	-	-	773125.64	233068.86	Картометрический метод	1	-
49	-	-	773124.99	233056.46	Картометрический метод	1	-
50	-	-	773117.29	233033.59	Картометрический метод	1	-
51	-	-	773102.83	233020.02	Картометрический метод	1	-
52	-	-	773095.30	233008.64	Картометрический метод	1	-
53	-	-	773093.61	232987.99	Картометрический метод	1	-
54	-	-	773097.39	232964.03	Картометрический метод	1	-
55	-	-	773104.97	232948.74	Картометрический метод	1	-
56	-	-	773125.83	232928.67	Картометрический метод	1	-

57	-	-	773144.72	232911.59	Картометрический метод	1	-
58	-	-	773163.58	232880.96	Картометрический метод	1	-
59	-	-	773166.54	232863.46	Картометрический метод	1	-
60	-	-	773163.04	232845.13	Картометрический метод	1	-
61	-	-	773159.68	232835.98	Картометрический метод	1	-
62	-	-	773160.51	232829.54	Картометрический метод	1	-
63	-	-	773165.03	232824.41	Картометрический метод	1	-
64	-	-	773173.77	232825.20	Картометрический метод	1	-
65	-	-	773194.20	232837.76	Картометрический метод	1	-
66	-	-	773205.28	232840.82	Картометрический метод	1	-
67	-	-	773226.34	232834.06	Картометрический метод	1	-
68	-	-	773234.00	232823.84	Картометрический метод	1	-
69	-	-	773235.59	232806.81	Картометрический метод	1	-

2. Сведения о характерных точках границ объекта							
Обозначение характерных точек границ	Существующие координаты, м		Измененные (уточненные) координаты, м		Метод определения координат характерной точки	Средняя квадратическая погрешность положения характерной точки (Mt), м	Описание обозначения точки на местности (при наличии)
	X	Y	X	Y			
1	2	3	4	5	6	7	8
70	-	-	773230.39	232797.69	Картометрический метод	1	-
71	-	-	773222.91	232789.53	Картометрический метод	1	-
72	-	-	773202.26	232771.63	Картометрический метод	1	-
73	-	-	773185.16	232745.46	Картометрический метод	1	-
74	-	-	773183.37	232737.96	Картометрический метод	1	-
75	-	-	773187.29	232731.21	Картометрический метод	1	-
76	-	-	773229.99	232731.15	Картометрический метод	1	-
77	-	-	773245.89	232726.50	Картометрический метод	1	-
78	-	-	773259.45	232715.59	Картометрический метод	1	-

79	-	-	773269.63	232702.73	Картометрический метод	1	-
80	-	-	773281.99	232679.46	Картометрический метод	1	-
81	-	-	773291.60	232650.90	Картометрический метод	1	-
82	-	-	773289.54	232624.17	Картометрический метод	1	-
83	-	-	773282.31	232610.56	Картометрический метод	1	-
84	-	-	773295.79	232600.36	Картометрический метод	1	-
85	-	-	773303.48	232620.95	Картометрический метод	1	-
86	-	-	773320.70	232675.83	Картометрический метод	1	-
87	-	-	773327.62	232684.78	Картометрический метод	1	-
88	-	-	773335.97	232709.43	Картометрический метод	1	-
89	-	-	773346.83	232750.06	Картометрический метод	1	-
90	-	-	773362.88	232781.59	Картометрический метод	1	-
91	-	-	773396.90	232809.15	Картометрический метод	1	-
92	-	-	773400.85	232825.50	Картометрический метод	1	-
93	-	-	773501.98	232986.37	Картометрический метод	1	-
94	-	-	773486.80	233006.59	Картометрический метод	1	-

2. Сведения о характерных точках границ объекта							
Обозначение характерных точек границ	Существующие координаты, м		Измененные (уточненные) координаты, м		Метод определения координат характерной точки	Средняя квадратическая погрешность положения характерной точки (M1), м	Описание обозначения точки на местности (при наличии)
	X	Y	X	Y			
1	2	3	4	5	6	7	8
95	-	-	773404.11	233087.95	Картометрический метод	1	-
96	-	-	773383.02	233099.82	Картометрический метод	1	-
97	-	-	773333.66	233135.38	Картометрический метод	1	-
98	-	-	773331.40	233134.45	Картометрический метод	1	-
99	-	-	773322.59	233131.53	Картометрический метод	1	-
100	-	-	773316.84	233129.91	Картометрический метод	1	-

101	-	-	773308.39	233128.03	Картометрический метод	1	-
102	-	-	773305.24	233127.82	Картометрический метод	1	-
103	-	-	773300.94	233128.05	Картометрический метод	1	-
104	-	-	773295.17	233128.71	Картометрический метод	1	-
105	-	-	773288.80	233129.63	Картометрический метод	1	-
106	-	-	773279.32	233129.89	Картометрический метод	1	-
107	-	-	773276.54	233130.44	Картометрический метод	1	-
108	-	-	773260.43	233130.83	Картометрический метод	1	-
109	-	-	773237.37	233131.65	Картометрический метод	1	-
110	-	-	773231.22	233134.99	Картометрический метод	1	-
111	-	-	773208.39	233139.16	Картометрический метод	1	-
112	-	-	773190.66	233133.83	Картометрический метод	1	-
113	-	-	773174.81	233135.90	Картометрический метод	1	-
114	-	-	773146.56	233139.70	Картометрический метод	1	-
115	-	-	773125.84	233143.04	Картометрический метод	1	-
116	-	-	773119.33	233140.96	Картометрический метод	1	-
117	-	-	773110.41	233142.76	Картометрический метод	1	-
118	-	-	773105.43	233146.75	Картометрический метод	1	-
119	-	-	773100.25	233147.74	Картометрический метод	1	-

2. Сведения о характерных точках границ объекта							
Обозначение характерных точек границ	Существующие координаты, м		Измененные (уточненные) координаты, м		Метод определения координат характерной точки	Средняя квадратическая погрешность положения характерной точки (M _t), м	Описание обозначения точки на местности (при наличии)
	X	Y	X	Y			
1	2	3	4	5	6	7	8
120	-	-	773099.32	233122.57	Картометрический метод	1	-
46	-	-	773104.58	233105.49	Картометрический метод	1	-
121	-	-	773265.08	233647.18	Картометрический метод	1	-

122	-	-	773250.33	233583.05	Картометрический метод	1	-
123	-	-	773247.02	233545.87	Картометрический метод	1	-
124	-	-	773240.44	233505.99	Картометрический метод	1	-
125	-	-	773235.16	233490.90	Картометрический метод	1	-
126	-	-	773228.05	233476.75	Картометрический метод	1	-
127	-	-	773224.10	233458.89	Картометрический метод	1	-
128	-	-	773217.49	233447.04	Картометрический метод	1	-
129	-	-	773178.49	233410.20	Картометрический метод	1	-
130	-	-	773163.84	233383.76	Картометрический метод	1	-
131	-	-	773161.79	233370.00	Картометрический метод	1	-
132	-	-	773154.05	233344.38	Картометрический метод	1	-
133	-	-	773121.71	233259.86	Картометрический метод	1	-
134	-	-	773094.60	233240.14	Картометрический метод	1	-
135	-	-	773067.81	233243.84	Картометрический метод	1	-
136	-	-	773053.83	233191.66	Картометрический метод	1	-
137	-	-	773066.74	233189.52	Картометрический метод	1	-
138	-	-	773097.58	233183.88	Картометрический метод	1	-
139	-	-	773111.82	233181.16	Картометрический метод	1	-
140	-	-	773117.00	233181.99	Картометрический метод	1	-
141	-	-	773126.45	233180.37	Картометрический метод	1	-
142	-	-	773130.43	233177.75	Картометрический метод	1	-
143	-	-	773151.68	233174.33	Картометрический метод	1	-

2. Сведения о характерных точках границ объекта

Обозначение характерных точек границ	Существующие координаты, м		Измененные (уточненные) координаты, м		Метод определения координат характерной точки	Средняя квадратическая погрешность положения характерной точки (M _t), м	Описание обозначения точки на местности (при наличии)
	X	Y	X	Y			
1	2	3	4	5	6	7	8

144	-	-	773179.40	233170.59	Картометрический метод	1	-
145	-	-	773217.11	233165.69	Картометрический метод	1	-
146	-	-	773262.64	233160.97	Картометрический метод	1	-
147	-	-	773274.87	233161.18	Картометрический метод	1	-
148	-	-	773291.41	233162.26	Картометрический метод	1	-
149	-	-	773300.25	233163.71	Картометрический метод	1	-
150	-	-	773309.20	233166.71	Картометрический метод	1	-
151	-	-	773316.83	233169.99	Картометрический метод	1	-
152	-	-	773326.73	233175.16	Картометрический метод	1	-
153	-	-	773337.67	233183.13	Картометрический метод	1	-
154	-	-	773348.12	233191.32	Картометрический метод	1	-
155	-	-	773353.25	233196.07	Картометрический метод	1	-
156	-	-	773356.98	233199.85	Картометрический метод	1	-
157	-	-	773369.17	233214.43	Картометрический метод	1	-
158	-	-	773406.43	233269.03	Картометрический метод	1	-
159	-	-	773460.47	233342.60	Картометрический метод	1	-
160	-	-	773507.96	233407.29	Картометрический метод	1	-
161	-	-	773523.76	233427.91	Картометрический метод	1	-
162	-	-	773582.82	233473.28	Картометрический метод	1	-
163	-	-	773636.99	233509.19	Картометрический метод	1	-
164	-	-	773680.63	233534.20	Картометрический метод	1	-
165	-	-	773691.02	233539.06	Картометрический метод	1	-
166	-	-	773688.36	233547.70	Картометрический метод	1	-
167	-	-	773676.69	233569.61	Картометрический метод	1	-
168	-	-	773653.12	233627.03	Картометрический метод	1	-

2. Сведения о характерных точках границ объекта

Обозначение характерных точек границ	Существующие координаты, м		Измененные (уточненные) координаты, м		Метод определения координат характерной точки	Средняя квадратическая погрешность положения характерной точки (Mt), м	Описание обозначения точки на местности (при наличии)
	X	Y	X	Y			
1	2	3	4	5	6	7	8
169	-	-	773597.07	233612.25	Картометрический метод	1	-
170	-	-	773540.30	233623.14	Картометрический метод	1	-
171	-	-	773506.75	233619.19	Картометрический метод	1	-
172	-	-	773473.61	233619.58	Картометрический метод	1	-
173	-	-	773437.79	233613.43	Картометрический метод	1	-
174	-	-	773424.47	233618.09	Картометрический метод	1	-
175	-	-	773409.06	233632.82	Картометрический метод	1	-
176	-	-	773394.53	233631.93	Картометрический метод	1	-
177	-	-	773363.12	233622.36	Картометрический метод	1	-
178	-	-	773349.87	233631.48	Картометрический метод	1	-
179	-	-	773342.23	233643.87	Картометрический метод	1	-
180	-	-	773337.01	233667.39	Картометрический метод	1	-
181	-	-	773338.60	233698.60	Картометрический метод	1	-
182	-	-	773343.74	233744.27	Картометрический метод	1	-
183	-	-	773321.47	233747.95	Картометрический метод	1	-
184	-	-	773291.12	233749.06	Картометрический метод	1	-
185	-	-	773280.87	233749.44	Картометрический метод	1	-
186	-	-	773279.23	233732.46	Картометрический метод	1	-
187	-	-	773272.76	233699.00	Картометрический метод	1	-
121	-	-	773265.08	233647.18	Картометрический метод	1	-
188	-	-	773844.95	233249.94	Картометрический метод	1	-
189	-	-	773824.09	233228.01	Картометрический метод	1	-
190	-	-	773747.18	233147.15	Картометрический метод	1	-
191	-	-	773701.35	233087.49	Картометрический метод	1	-

ГРАФИЧЕСКОЕ ОПИСАНИЕ
местоположения границ населенных пунктов, территориальных зон, особо охраняемых природных территорий, зон с особыми условиями использования территории

Тульская область, Алексинский район, МО г. Алексин, д. Сосновка

(наименование объекта, местоположение границ которого описано (далее - объект))

Раздел 1

Сведения об объекте

№ п/п	Характеристики объекта	Описание характеристик
1	2	3
1.	Местоположение объекта	Тульская область, район Алексинский, деревня Сосновка
2.	Площадь объекта +/- величина погрешности определения площади (P +/- Дельта P)	626724 +/- 1675 м ²
3.	Иные характеристики объекта	-

Раздел 2

Сведения о местоположении границ объекта

1. Система координат -

2. Сведения о характерных точках границ объекта

Обозначение характерных точек границ	Координаты, м		Метод определения координат характерной точки	Средняя квадратическая погрешность положения характерной точки (Mt), м	Описание обозначения точки на местности (при наличии)
	X	Y			
1	2	3	4	5	6
-	-	-	-	-	-

3. Сведения о характерных точках части (частей) границы объекта

Обозначение характерных точек части границы	Координаты, м		Метод определения координат характерной точки	Средняя квадратическая погрешность положения характерной точки (Mt), м	Описание обозначения точки на местности (при наличии)
	X	Y			
1	2	3	4	5	6
-	-	-	-	-	-

Раздел 3

Сведения о местоположении измененных (уточненных) границ объекта

1. Система координат МСК-71

2. Сведения о характерных точках границ объекта

Обозначение характерных точек границ	Существующие координаты, м		Измененные (уточненные) координаты, м		Метод определения координат характерной точки	Средняя квадратическая погрешность положения характерной точки (M), м	Описание обозначения точки на местности (при наличии)
	X	Y	X	Y			
1	2	3	4	5	6	7	8
1	-	-	785925.34	233875.59	Картометрический метод	1	-
2	-	-	785924.73	233875.64	Картометрический метод	1	-
3	-	-	785944.36	233855.98	Картометрический метод	1	-
4	-	-	785939.41	233795.25	Картометрический метод	1	-
5	-	-	785918.05	233765.30	Картометрический метод	1	-
6	-	-	785917.74	233764.96	Картометрический метод	1	-
7	-	-	785610.69	233393.64	Картометрический метод	1	-
8	-	-	785731.03	233351.88	Картометрический метод	1	-
9	-	-	785774.55	233323.29	Картометрический метод	1	-
10	-	-	785827.52	233303.61	Картометрический метод	1	-
11	-	-	785881.48	233273.90	Картометрический метод	1	-
12	-	-	785906.89	233248.96	Картометрический метод	1	-
13	-	-	785940.55	233281.69	Картометрический метод	1	-
14	-	-	785958.08	233288.92	Картометрический метод	1	-
15	-	-	785972.65	233281.76	Картометрический метод	1	-
16	-	-	785979.87	233258.23	Картометрический метод	1	-
17	-	-	785963.29	233229.16	Картометрический метод	1	-
18	-	-	785941.85	233191.93	Картометрический метод	1	-
19	-	-	785939.45	233164.44	Картометрический метод	1	-
20	-	-	785949.69	233139.94	Картометрический метод	1	-
21	-	-	785968.58	233119.90	Картометрический метод	1	-

22	-	-	785993.22	233101.48	Картометрический метод	1	-
----	---	---	-----------	-----------	------------------------	---	---

2. Сведения о характерных точках границ объекта

Обозначение характерных точек границ	Существующие координаты, м		Измененные (уточненные) координаты, м		Метод определения координат характерной точки	Средняя квадратическая погрешность положения характерной точки (M _t), м	Описание обозначения точки на местности (при наличии)
	X	Y	X	Y			
1	2	3	4	5	6	7	8
23	-	-	786015.10	233090.00	Картометрический метод	1	-
24	-	-	786085.59	233034.81	Картометрический метод	1	-
25	-	-	786123.54	233005.61	Картометрический метод	1	-
26	-	-	786158.11	232981.33	Картометрический метод	1	-
27	-	-	786184.28	232969.50	Картометрический метод	1	-
28	-	-	786207.93	232961.70	Картометрический метод	1	-
29	-	-	786222.36	232940.89	Картометрический метод	1	-
30	-	-	786332.85	232883.66	Картометрический метод	1	-
31	-	-	786357.06	232883.03	Картометрический метод	1	-
32	-	-	786391.42	232894.39	Картометрический метод	1	-
33	-	-	786388.53	232858.03	Картометрический метод	1	-
34	-	-	786371.62	232801.26	Картометрический метод	1	-
35	-	-	786278.32	232693.03	Картометрический метод	1	-
36	-	-	786301.59	232673.00	Картометрический метод	1	-
37	-	-	786321.00	232657.19	Картометрический метод	1	-
38	-	-	786365.74	232672.19	Картометрический метод	1	-
39	-	-	786391.03	232687.51	Картометрический метод	1	-
40	-	-	786488.52	232710.32	Картометрический метод	1	-
41	-	-	786485.69	232750.85	Картометрический метод	1	-
42	-	-	786483.90	232778.36	Картометрический метод	1	-
43	-	-	786483.26	232791.52	Картометрический метод	1	-

44	-	-	786499.89	232788.70	Картометрический метод	1	-
45	-	-	786527.75	232796.36	Картометрический метод	1	-
46	-	-	786550.10	232799.12	Картометрический метод	1	-
47	-	-	786571.29	232833.28	Картометрический метод	1	-

2. Сведения о характерных точках границ объекта

Обозначение характерных точек границ	Существующие координаты, м		Измененные (уточненные) координаты, м		Метод определения координат характерной точки	Средняя квадратическая погрешность положения характерной точки (Mt), м	Описание обозначения точки на местности (при наличии)
	X	Y	X	Y			
1	2	3	4	5	6	7	8
48	-	-	786580.75	232848.00	Картометрический метод	1	-
49	-	-	786589.45	232863.01	Картометрический метод	1	-
50	-	-	786606.92	232872.75	Картометрический метод	1	-
51	-	-	786617.87	232878.80	Картометрический метод	1	-
52	-	-	786637.12	232865.17	Картометрический метод	1	-
53	-	-	786708.42	232768.65	Картометрический метод	1	-
54	-	-	786675.33	232738.17	Картометрический метод	1	-
55	-	-	786713.10	232667.65	Картометрический метод	1	-
56	-	-	786774.79	232726.12	Картометрический метод	1	-
57	-	-	786794.66	232745.12	Картометрический метод	1	-
58	-	-	786789.88	232752.86	Картометрический метод	1	-
59	-	-	786775.50	232769.26	Картометрический метод	1	-
60	-	-	786750.88	232778.89	Картометрический метод	1	-
61	-	-	786720.58	232794.86	Картометрический метод	1	-
62	-	-	786704.13	232813.94	Картометрический метод	1	-
63	-	-	786677.58	232849.78	Картометрический метод	1	-
64	-	-	786632.45	232902.84	Картометрический метод	1	-
65	-	-	786606.47	232939.91	Картометрический метод	1	-

66	-	-	786592.73	232979.79	Картометрический метод	1	-
67	-	-	786578.26	233028.37	Картометрический метод	1	-
68	-	-	786569.75	233088.31	Картометрический метод	1	-
69	-	-	786568.39	233101.93	Картометрический метод	1	-
70	-	-	786570.37	233117.30	Картометрический метод	1	-
71	-	-	786581.18	233131.36	Картометрический метод	1	-
72	-	-	786612.80	233168.87	Картометрический метод	1	-

2. Сведения о характерных точках границ объекта							
Обозначение характерных точек границ	Существующие координаты, м		Измененные (уточненные) координаты, м		Метод определения координат характерной точки	Средняя квадратическая погрешность положения характерной точки (M _t), м	Описание обозначения точки на местности (при наличии)
	X	Y	X	Y			
1	2	3	4	5	6	7	8
73	-	-	786637.43	233183.71	Картометрический метод	1	-
74	-	-	786662.23	233211.74	Картометрический метод	1	-
75	-	-	786669.11	233231.45	Картометрический метод	1	-
76	-	-	786692.60	233213.28	Картометрический метод	1	-
77	-	-	786703.06	233213.29	Картометрический метод	1	-
78	-	-	786682.70	233241.52	Картометрический метод	1	-
79	-	-	786681.19	233246.30	Картометрический метод	1	-
80	-	-	786662.34	233306.01	Картометрический метод	1	-
81	-	-	786657.25	233322.14	Картометрический метод	1	-
82	-	-	786629.15	233359.06	Картометрический метод	1	-
83	-	-	786615.23	233377.34	Картометрический метод	1	-
84	-	-	786615.55	233398.51	Картометрический метод	1	-
85	-	-	786631.26	233424.93	Картометрический метод	1	-
86	-	-	786634.29	233430.03	Картометрический метод	1	-
87	-	-	786649.63	233455.81	Картометрический метод	1	-

88	-	-	786664.96	233481.58	Картометрический метод	1	-
89	-	-	786680.30	233507.36	Картометрический метод	1	-
90	-	-	786695.65	233533.15	Картометрический метод	1	-
91	-	-	786710.99	233558.93	Картометрический метод	1	-
92	-	-	786719.77	233573.70	Картометрический метод	1	-
93	-	-	786654.87	233621.24	Картометрический метод	1	-
94	-	-	786643.63	233635.41	Картометрический метод	1	-
95	-	-	786549.86	233685.70	Картометрический метод	1	-
96	-	-	786421.09	233502.65	Картометрический метод	1	-
97	-	-	786284.25	233604.76	Картометрический метод	1	-

2. Сведения о характерных точках границ объекта

Обозначение характерных точек границ	Существующие координаты, м		Измененные (уточненные) координаты, м		Метод определения координат характерной точки	Средняя квадратическая погрешность положения характерной точки (M _t), м	Описание обозначения точки на местности (при наличии)
	X	Y	X	Y			
1	2	3	4	5	6	7	8
98	-	-	786203.06	233653.30	Картометрический метод	1	-
99	-	-	786160.31	233678.86	Картометрический метод	1	-
100	-	-	786142.73	233689.56	Картометрический метод	1	-
101	-	-	786053.66	233739.56	Картометрический метод	1	-
102	-	-	786005.40	233766.48	Картометрический метод	1	-
103	-	-	785972.16	233795.67	Картометрический метод	1	-
104	-	-	785970.17	233829.40	Картометрический метод	1	-
105	-	-	785991.99	233870.24	Картометрический метод	1	-
106	-	-	785924.71	233876.24	Картометрический метод	1	-
1	-	-	785925.34	233875.59	Картометрический метод	1	-
107	-	-	786360.16	233726.32	Картометрический метод	1	-
108	-	-	786457.55	233658.79	Картометрический метод	1	-

109	-	-	786478.34	233688.32	Картометрический метод	1	-
110	-	-	786378.02	233754.93	Картометрический метод	1	-
107	-	-	786360.16	233726.32	Картометрический метод	1	-
111	-	-	786478.34	233688.32	Картометрический метод	1	-
112	-	-	786520.00	233660.67	Картометрический метод	1	-
113	-	-	786541.37	233691.02	Картометрический метод	1	-
114	-	-	786499.01	233717.68	Картометрический метод	1	-
111	-	-	786478.34	233688.32	Картометрический метод	1	-

3. Сведения о характерных точках части (частей) границы объекта

Обозначение характерных точек части границы	Существующие координаты, м		Измененные (уточненные) координаты, м		Метод определения координат характерной точки	Средняя квадратическая погрешность положения характерной точки (M _t), м	Описание обозначения точки на местности (при наличии)
	X	Y	X	Y			
1	2	3	4	5	6	7	8
-	-	-	-	-	-	-	-

ГРАФИЧЕСКОЕ ОПИСАНИЕ

местоположения границ населенных пунктов, территориальных зон, особо охраняемых природных территорий, зон с особыми условиями использования территории

Тульская область, Алексинский район, МО г. Алексин, д. Среднево

(наименование объекта, местоположение границ которого описано (далее - объект))

Раздел 1**Сведения об объекте**

№ п/п	Характеристики объекта	Описание характеристик
1	2	3
1.	Местоположение объекта	Тульская область, район Алексинский, деревня Среднево
2.	Площадь объекта +/- величина погрешности определения площади (P +/- Дельта P)	229134 +/- 1675 м ²
3.	Иные характеристики объекта	-

Раздел 2

Сведения о местоположении границ объекта

1. Система координат -

2. Сведения о характерных точках границ объекта

Обозначение характерных точек границ	Координаты, м		Метод определения координат характерной точки	Средняя квадратическая погрешность положения характерной точки (Mt), м	Описание обозначения точки на местности (при наличии)
	X	Y			
1	2	3	4	5	6
-	-	-	-	-	-

3. Сведения о характерных точках части (частей) границы объекта

Обозначение характерных точек части границы	Координаты, м		Метод определения координат характерной точки	Средняя квадратическая погрешность положения характерной точки (Mt), м	Описание обозначения точки на местности (при наличии)
	X	Y			
1	2	3	4	5	6
-	-	-	-	-	-

Раздел 3

Сведения о местоположении измененных (уточненных) границ объекта

1. Система координат МСК-71

2. Сведения о характерных точках границ объекта

Обозначение характерных точек границ	Существующие координаты, м		Измененные (уточненные) координаты, м		Метод определения координат характерной точки	Средняя квадратическая погрешность положения характерной точки (Mt), м	Описание обозначения точки на местности (при наличии)
	X	Y	X	Y			
1	2	3	4	5	6	7	8
1	-	-	777850.93	216689.58	Картометричес кий метод	1	-
2	-	-	777832.93	216803.86	Картометричес кий метод	1	-
3	-	-	777812.41	216804.72	Картометричес кий метод	1	-
4	-	-	777783.68	216816.92	Картометричес кий метод	1	-
5	-	-	777771.06	216837.74	Картометричес кий метод	1	-
6	-	-	777767.68	216858.86	Картометричес кий метод	1	-
7	-	-	777770.67	216915.96	Картометричес кий метод	1	-
8	-	-	777740.18	216934.37	Картометричес кий метод	1	-

9	-	-	777714.89	216951.60	Картометрический метод	1	-
10	-	-	777709.93	216972.93	Картометрический метод	1	-
11	-	-	777718.32	217103.30	Картометрический метод	1	-
12	-	-	777714.41	217132.08	Картометрический метод	1	-
13	-	-	777454.13	217144.30	Картометрический метод	1	-
14	-	-	777317.09	217148.71	Картометрический метод	1	-
15	-	-	777309.96	217151.46	Картометрический метод	1	-
16	-	-	777304.66	217154.18	Картометрический метод	1	-
17	-	-	777252.43	217138.00	Картометрический метод	1	-
18	-	-	777216.98	217115.14	Картометрический метод	1	-
19	-	-	777205.10	217098.44	Картометрический метод	1	-
20	-	-	777201.28	217053.87	Картометрический метод	1	-
21	-	-	777187.33	217026.34	Картометрический метод	1	-
22	-	-	777154.50	217026.86	Картометрический метод	1	-

2. Сведения о характерных точках границ объекта

Обозначение характерных точек границ	Существующие координаты, м		Измененные (уточненные) координаты, м		Метод определения координат характерной точки	Средняя квадратическая погрешность положения характерной точки (Мт), м	Описание обозначения точки на местности (при паличии)
	X	Y	X	Y			
1	2	3	4	5	6	7	8
23	-	-	777079.17	217014.56	Картометрический метод	1	-
24	-	-	777021.93	217016.63	Картометрический метод	1	-
25	-	-	776977.49	217005.49	Картометрический метод	1	-
26	-	-	776923.88	217005.88	Картометрический метод	1	-
27	-	-	776869.74	216993.38	Картометрический метод	1	-
28	-	-	776849.70	216987.11	Картометрический метод	1	-
29	-	-	776852.50	216926.02	Картометрический метод	1	-
30	-	-	776855.51	216926.44	Картометрический метод	1	-

31	-	-	776868.92	216926.86	Картометрический метод	1	-
32	-	-	776877.67	216927.78	Картометрический метод	1	-
33	-	-	776895.60	216928.95	Картометрический метод	1	-
34	-	-	776913.59	216929.75	Картометрический метод	1	-
35	-	-	776931.87	216930.73	Картометрический метод	1	-
36	-	-	776949.90	216931.55	Картометрический метод	1	-
37	-	-	776970.12	216931.94	Картометрический метод	1	-
38	-	-	776987.91	216932.40	Картометрический метод	1	-
39	-	-	777005.76	216932.75	Картометрический метод	1	-
40	-	-	777023.79	216932.72	Картометрический метод	1	-
41	-	-	777041.80	216932.11	Картометрический метод	1	-
42	-	-	777059.39	216931.26	Картометрический метод	1	-
43	-	-	777077.43	216930.51	Картометрический метод	1	-
44	-	-	777095.31	216928.30	Картометрический метод	1	-
45	-	-	777112.49	216925.83	Картометрический метод	1	-
46	-	-	777130.18	216923.15	Картометрический метод	1	-
47	-	-	777140.95	216921.35	Картометрический метод	1	-

2. Сведения о характерных точках границ объекта							
Обозначение характерных точек границ	Существующие координаты, м		Измененные (уточненные) координаты, м		Метод определения координат характерной точки	Средняя квадратическая погрешность положения характерной точки (M _t), м	Описание обозначения точки на местности (при наличии)
	X	Y	X	Y			
1	2	3	4	5	6	7	8
48	-	-	777154.79	216918.39	Картометрический метод	1	-
49	-	-	777172.51	216914.11	Картометрический метод	1	-
50	-	-	777190.36	216909.41	Картометрический метод	1	-
51	-	-	777207.88	216904.42	Картометрический метод	1	-
52	-	-	777225.44	216899.41	Картометрический метод	1	-

53	-	-	777241.90	216893.64	Картометрический метод	1	-
54	-	-	777245.04	216893.15	Картометрический метод	1	-
55	-	-	777253.10	216890.22	Картометрический метод	1	-
56	-	-	777269.88	216883.86	Картометрический метод	1	-
57	-	-	777286.59	216877.71	Картометрический метод	1	-
58	-	-	777302.75	216871.93	Картометрический метод	1	-
59	-	-	777315.35	216867.24	Картометрический метод	1	-
60	-	-	777330.93	216861.55	Картометрический метод	1	-
61	-	-	777348.46	216855.21	Картометрический метод	1	-
62	-	-	777365.69	216848.81	Картометрический метод	1	-
63	-	-	777382.74	216841.80	Картометрический метод	1	-
64	-	-	777399.86	216835.64	Картометрический метод	1	-
65	-	-	777416.72	216828.98	Картометрический метод	1	-
66	-	-	777433.52	216822.74	Картометрический метод	1	-
67	-	-	777450.33	216816.23	Картометрический метод	1	-
68	-	-	777467.35	216809.34	Картометрический метод	1	-
69	-	-	777484.55	216802.76	Картометрический метод	1	-
70	-	-	777501.22	216796.63	Картометрический метод	1	-
71	-	-	777518.04	216790.45	Картометрический метод	1	-
72	-	-	777534.81	216783.65	Картометрический метод	1	-

2. Сведения о характерных точках границ объекта							
Обозначение характерных точек границ	Существующие координаты, м		Измененные (уточненные) координаты, м		Метод определения координат характерной точки	Средняя квадратическая погрешность положения характерной точки (Мс), м	Описание обозначения точки на местности (при наличии)
	X	Y	X	Y			
1	2	3	4	5	6	7	8
73	-	-	777551.25	216777.23	Картометрический метод	1	-
74	-	-	777567.79	216771.32	Картометрический метод	1	-

75	-	-	777584.40	216765.47	Картометрический метод	1	-
76	-	-	777601.33	216759.15	Картометрический метод	1	-
77	-	-	777618.20	216752.57	Картометрический метод	1	-
78	-	-	777634.68	216746.04	Картометрический метод	1	-
79	-	-	777651.41	216739.67	Картометрический метод	1	-
80	-	-	777675.89	216729.81	Картометрический метод	1	-
81	-	-	777691.95	216723.47	Картометрический метод	1	-
82	-	-	777708.04	216717.55	Картометрический метод	1	-
83	-	-	777731.58	216708.12	Картометрический метод	1	-
84	-	-	777746.89	216702.62	Картометрический метод	1	-
85	-	-	777754.27	216699.11	Картометрический метод	1	-
86	-	-	777769.80	216693.13	Картометрический метод	1	-
87	-	-	777785.49	216687.01	Картометрический метод	1	-
88	-	-	777800.78	216681.49	Картометрический метод	1	-
89	-	-	777815.06	216676.92	Картометрический метод	1	-
90	-	-	777822.18	216675.24	Картометрический метод	1	-
91	-	-	777829.06	216675.29	Картометрический метод	1	-
92	-	-	777835.57	216677.30	Картометрический метод	1	-
93	-	-	777840.51	216681.36	Картометрический метод	1	-
94	-	-	777845.27	216688.32	Картометрический метод	1	-
95	-	-	777844.20	216660.01	Картометрический метод	1	-
96	-	-	777850.53	216685.60	Картометрический метод	1	-
1	-	-	777850.93	216689.58	Картометрический метод	1	-

2. Сведения о характерных точках границ объекта

Обозначение характерных точек границ	Существующие координаты, м	Измененные (уточненные) координаты, м	Метод определения координат	Средняя квадратическая погрешность	Описание обозначения точки на
--------------------------------------	----------------------------	---------------------------------------	-----------------------------	------------------------------------	-------------------------------

	X	Y	X	Y	характерной точки	положения характерной точки (Mt), м	местности (при наличии)
1	2	3	4	5	6	7	8
97	-	-	777841.40	216648.67	Картометрический метод	1	-
98	-	-	777841.17	216648.98	Картометрический метод	1	-
99	-	-	777837.38	216654.31	Картометрический метод	1	-
100	-	-	777833.84	216656.85	Картометрический метод	1	-
101	-	-	777828.27	216661.26	Картометрический метод	1	-
102	-	-	777820.59	216665.16	Картометрический метод	1	-
103	-	-	777812.19	216668.00	Картометрический метод	1	-
104	-	-	777795.37	216673.52	Картометрический метод	1	-
105	-	-	777778.14	216679.58	Картометрический метод	1	-
106	-	-	777761.62	216685.77	Картометрический метод	1	-
107	-	-	777745.07	216691.97	Картометрический метод	1	-
108	-	-	777728.60	216698.18	Картометрический метод	1	-
109	-	-	777712.80	216704.29	Картометрический метод	1	-
110	-	-	777681.67	216718.37	Картометрический метод	1	-
111	-	-	777660.90	216725.85	Картометрический метод	1	-
112	-	-	777643.87	216732.10	Картометрический метод	1	-
113	-	-	777627.17	216738.99	Картометрический метод	1	-
114	-	-	777614.33	216744.21	Картометрический метод	1	-
115	-	-	777597.46	216751.02	Картометрический метод	1	-
116	-	-	777580.31	216757.78	Картометрический метод	1	-
117	-	-	777567.83	216761.73	Картометрический метод	1	-
118	-	-	777558.96	216764.40	Картометрический метод	1	-
119	-	-	777541.87	216770.89	Картометрический метод	1	-
120	-	-	777524.57	216777.91	Картометрический метод	1	-
121	-	-	777507.78	216784.48	Картометрический метод	1	-

2. Сведения о характерных точках границ объекта							
Обозначение характерных точек границ	Существующие координаты, м		Измененные (уточненные) координаты, м		Метод определения координат характерной точки	Средняя квадратическая погрешность положения характерной точки (M _c), м	Описание обозначения точки на местности (при наличии)
	X	Y	X	Y			
1	2	3	4	5	6	7	8
122	-	-	777494.60	216789.49	Картометрический метод	1	-
123	-	-	777476.95	216796.15	Картометрический метод	1	-
124	-	-	777459.57	216802.31	Картометрический метод	1	-
125	-	-	777444.21	216808.43	Картометрический метод	1	-
126	-	-	777431.34	216813.22	Картометрический метод	1	-
127	-	-	777416.78	216818.93	Картометрический метод	1	-
128	-	-	777399.94	216825.24	Картометрический метод	1	-
129	-	-	777396.36	216826.57	Картометрический метод	1	-
130	-	-	777432.58	216788.64	Картометрический метод	1	-
131	-	-	777483.83	216746.87	Картометрический метод	1	-
132	-	-	777542.26	216744.12	Картометрический метод	1	-
133	-	-	777611.33	216728.02	Картометрический метод	1	-
134	-	-	777688.82	216707.08	Картометрический метод	1	-
135	-	-	777841.00	216647.05	Картометрический метод	1	-
97	-	-	777841.40	216648.67	Картометрический метод	1	-
136	-	-	776852.90	216917.07	Картометрический метод	1	-
137	-	-	776940.84	216919.28	Картометрический метод	1	-
138	-	-	777098.65	216915.37	Картометрический метод	1	-
139	-	-	777178.25	216902.15	Картометрический метод	1	-
140	-	-	777251.50	216880.86	Картометрический метод	1	-
141	-	-	777247.71	216882.13	Картометрический метод	1	-
142	-	-	777231.70	216887.79	Картометрический метод	1	-
143	-	-	777218.90	216891.73	Картометрический метод	1	-

144	-	-	777202.91	216896.53	Картометрический метод	1	-
145	-	-	777185.92	216900.71	Картометрический метод	1	-

2. Сведения о характерных точках границ объекта							
Обозначение характерных точек границ	Существующие координаты, м		Измененные (уточненные) координаты, м		Метод определения координат характерной точки	Средняя квадратическая погрешность положения характерной точки (M _t), м	Описание обозначения точки на местности (при наличии)
	X	Y	X	Y			
1	2	3	4	5	6	7	8
146	-	-	777169.23	216905.37	Картометрический метод	1	-
147	-	-	777165.04	216906.09	Картометрический метод	1	-
148	-	-	777148.36	216910.33	Картометрический метод	1	-
149	-	-	777131.21	216913.33	Картометрический метод	1	-
150	-	-	777114.87	216915.68	Картометрический метод	1	-
151	-	-	777106.52	216917.03	Картометрический метод	1	-
152	-	-	777093.32	216918.90	Картометрический метод	1	-
153	-	-	777075.86	216921.20	Картометрический метод	1	-
154	-	-	777059.50	216922.24	Картометрический метод	1	-
155	-	-	777042.71	216923.32	Картометрический метод	1	-
156	-	-	777026.43	216923.74	Картометрический метод	1	-
157	-	-	777013.43	216923.85	Картометрический метод	1	-
158	-	-	776996.55	216923.62	Картометрический метод	1	-
159	-	-	776979.79	216923.72	Картометрический метод	1	-
160	-	-	776966.02	216923.36	Картометрический метод	1	-
161	-	-	776949.10	216923.23	Картометрический метод	1	-
162	-	-	776935.83	216922.66	Картометрический метод	1	-
163	-	-	776923.29	216921.56	Картометрический метод	1	-
164	-	-	776906.80	216920.48	Картометрический метод	1	-
165	-	-	776882.40	216918.91	Картометрический метод	1	-

166	-	-	776870.23	216918.33	Картометрический метод	1	-
167	-	-	776853.17	216917.45	Картометрический метод	1	-
168	-	-	776852.89	216917.43	Картометрический метод	1	-
136	-	-	776852.90	216917.07	Картометрический метод	1	-

3. Сведения о характерных точках части (частей) границы объекта

Обозначение характерных точек части границы	Существующие координаты, м		Измененные (уточненные) координаты, м		Метод определения координат характерной точки	Средняя квадратическая погрешность положения характерной точки (M _t), м	Описание обозначения точки на местности (при наличии)
	X	Y	X	Y			
1	2	3	4	5	6	7	8
-	-	-	-	-	-	-	-

ГРАФИЧЕСКОЕ ОПИСАНИЕ
местоположения границ населенных пунктов, территориальных зон, особо охраняемых природных территорий, зон с особыми условиями использования территории

Тульская область, Алексинский район, МО г.Алексин, с.Бунырево

(наименование объекта, местоположение границ которого описано (далее - объект))

Раздел 1

Сведения об объекте

№ п/п	Характеристики объекта	Описание характеристик
1	2	3
1.	Местоположение объекта	Тульская область, район Алексинский, село Бунырево
2.	Площадь объекта +/- величина погрешности определения площади (P +/- Дельта P)	3318474 +/- 6376 м ²
3.	Иные характеристики объекта	-

Раздел 2

Сведения о местоположении границ объекта

1. Система координат -

2. Сведения о характерных точках границ объекта					
Обозначение характерных точек границ	Координаты, м		Метод определения координат характерной точки	Средняя квадратическая погрешность положения характерной точки (Mt), м	Описание обозначения точки на местности (при наличии)
	X	Y			
1	2	3	4	5	6
-	-	-	-	-	-
3. Сведения о характерных точках части (частей) границы объекта					
Обозначение характерных точек части границы	Координаты, м		Метод определения координат характерной точки	Средняя квадратическая погрешность положения характерной точки (Mt), м	Описание обозначения точки на местности (при наличии)
	X	Y			
1	2	3	4	5	6
-	-	-	-	-	-

Раздел 3

Сведения о местоположении измененных (уточненных) границ объекта

1. Система координат: МСК-71

2. Сведения о характерных точках границ объекта

Обозначение характерных точек границ	Существующие координаты, м		Измененные (уточненные) координаты, м		Метод определения координат характерной точки	Средняя квадратическая погрешность положения характерной точки (Mt), м	Описание обозначения точки на местности (при наличии)
	X	Y	X	Y			
1	2	3	4	5	6	7	8
1	-	-	786646.47	233156.72	Картометрический метод	1	-
2	-	-	786624.32	233143.97	Картометрический метод	1	-
3	-	-	786590.08	233097.16	Картометрический метод	1	-
4	-	-	786590.17	233095.60	Картометрический метод	1	-
5	-	-	786864.84	232803.53	Картометрический метод	1	-
6	-	-	786964.97	232909.23	Картометрический метод	1	-
7	-	-	786701.48	233173.11	Картометрический метод	1	-
1	-	-	786646.47	233156.72	Картометрический метод	1	-
8	-	-	787956.50	233872.51	Картометрический метод	1	-

9	-	-	788187.73	233635.08	Картометрический метод	1	-
10	-	-	788238.06	233736.74	Картометрический метод	1	-
11	-	-	788230.65	233838.96	Картометрический метод	1	-
12	-	-	788070.08	233991.17	Картометрический метод	1	-
8	-	-	787956.50	233872.51	Картометрический метод	1	-
13	-	-	787550.34	239862.34	Картометрический метод	1	-
14	-	-	787581.94	239332.38	Картометрический метод	1	-
15	-	-	787598.07	239336.94	Картометрический метод	1	-
16	-	-	787622.23	239336.60	Картометрический метод	1	-
17	-	-	787578.01	239870.68	Картометрический метод	1	-
13	-	-	787550.34	239862.34	Картометрический метод	1	-
18	-	-	785923.71	236858.82	Картометрический метод	1	-
19	-	-	785928.28	236828.28	Картометрический метод	1	-

2. Сведения о характерных точках границ объекта

Обозначение характерных точек границ	Существующие координаты, м		Измененные (уточненные) координаты, м		Метод определения координат характерной точки	Средняя квадратическая погрешность положения характерной точки (Mt), м	Описание обозначения точки на местности (при наличии)
	X	Y	X	Y			
1	2	3	4	5	6	7	8
20	-	-	785934.98	236819.00	Картометрический метод	1	-
21	-	-	785912.05	236812.15	Картометрический метод	1	-
22	-	-	785841.80	236769.80	Картометрический метод	1	-
23	-	-	785835.90	236765.69	Картометрический метод	1	-
24	-	-	785866.65	236726.95	Картометрический метод	1	-
25	-	-	785964.12	236782.91	Картометрический метод	1	-
26	-	-	786003.26	236734.42	Картометрический метод	1	-
27	-	-	786031.72	236749.77	Картометрический метод	1	-
28	-	-	786023.43	236762.14	Картометрический метод	1	-

29	-	-	786056.72	236804.06	Картометрический метод	1	-
30	-	-	786048.00	236829.95	Картометрический метод	1	-
31	-	-	786030.88	236840.57	Картометрический метод	1	-
32	-	-	786012.55	236811.94	Картометрический метод	1	-
33	-	-	786013.50	236792.44	Картометрический метод	1	-
34	-	-	785981.89	236821.19	Картометрический метод	1	-
35	-	-	785931.84	236862.15	Картометрический метод	1	-
18	-	-	785923.71	236858.82	Картометрический метод	1	-
36	-	-	785398.28	232929.03	Картометрический метод	1	-
37	-	-	785373.30	232926.05	Картометрический метод	1	-
38	-	-	785348.51	232921.41	Картометрический метод	1	-
39	-	-	785330.85	232916.22	Картометрический метод	1	-
40	-	-	785310.68	232910.27	Картометрический метод	1	-
41	-	-	785270.55	232899.68	Картометрический метод	1	-
42	-	-	785231.29	232894.31	Картометрический метод	1	-
43	-	-	785219.43	232894.48	Картометрический метод	1	-

2. Сведения о характерных точках границ объекта							
Обозначение характерных точек границ	Существующие координаты, м		Измененные (уточненные) координаты, м		Метод определения координат характерной точки	Средняя квадратическая погрешность положения характерной точки (M _t), м	Описание обозначения точки на местности (при наличии)
	X	Y	X	Y			
1	2	3	4	5	6	7	8
44	-	-	785208.68	232889.87	Картометрический метод	1	-
45	-	-	785193.23	232888.91	Картометрический метод	1	-
46	-	-	785183.82	232884.82	Картометрический метод	1	-
47	-	-	785192.80	232845.17	Картометрический метод	1	-
48	-	-	785198.56	232847.24	Картометрический метод	1	-
49	-	-	785214.01	232848.21	Картометрический метод	1	-

50	-	-	785229.53	232853.93	Картометрический метод	1	-
51	-	-	785242.60	232854.93	Картометрический метод	1	-
52	-	-	785273.45	232853.30	Картометрический метод	1	-
53	-	-	785285.31	232853.13	Картометрический метод	1	-
54	-	-	785301.94	232854.08	Картометрический метод	1	-
55	-	-	785323.39	232861.38	Картометрический метод	1	-
56	-	-	785336.75	232864.28	Картометрический метод	1	-
57	-	-	785344.18	232865.90	Картометрический метод	1	-
58	-	-	785386.92	232881.19	Картометрический метод	1	-
59	-	-	785404.87	232896.49	Картометрический метод	1	-
60	-	-	785418.44	232901.70	Картометрический метод	1	-
61	-	-	785433.23	232904.40	Картометрический метод	1	-
62	-	-	785456.11	232906.57	Картометрический метод	1	-
63	-	-	785464.35	232909.96	Картометрический метод	1	-
64	-	-	785460.39	232930.31	Картометрический метод	1	-
65	-	-	785436.25	232931.75	Картометрический метод	1	-
36	-	-	785398.28	232929.03	Картометрический метод	1	-
66	-	-	787799.79	237370.39	Картометрический метод	1	-
67	-	-	787788.32	237365.22	Картометрический метод	1	-

2. Сведения о характерных точках границ объекта

Обозначение характерных точек границ	Существующие координаты, м		Измененные (уточненные) координаты, м		Метод определения координат характерной точки	Средняя квадратическая погрешность положения характерной точки (Мт), м	Описание обозначения точки на местности (при наличии)
	X	Y	X	Y			
1	2	3	4	5	6	7	8
68	-	-	787775.15	237366.48	Картометрический метод	1	-
69	-	-	787753.54	237373.22	Картометрический метод	1	-
70	-	-	787738.29	237384.15	Картометрический метод	1	-

71	-	-	787680.14	237281.07	Картометрический метод	1	-
72	-	-	787698.69	237259.05	Картометрический метод	1	-
73	-	-	787708.29	237260.33	Картометрический метод	1	-
74	-	-	787735.04	237270.23	Картометрический метод	1	-
75	-	-	787758.34	237278.75	Картометрический метод	1	-
76	-	-	787787.73	237312.94	Картометрический метод	1	-
77	-	-	787800.62	237323.77	Картометрический метод	1	-
78	-	-	787811.87	237341.79	Картометрический метод	1	-
79	-	-	787825.03	237365.79	Картометрический метод	1	-
80	-	-	787812.11	237385.52	Картометрический метод	1	-
66	-	-	787799.79	237370.39	Картометрический метод	1	-
81	-	-	784651.66	231498.36	Картометрический метод	1	-
82	-	-	784676.08	231464.75	Картометрический метод	1	-
83	-	-	784685.00	231452.45	Картометрический метод	1	-
84	-	-	784705.83	231423.77	Картометрический метод	1	-
85	-	-	784719.12	231405.48	Картометрический метод	1	-
86	-	-	784754.07	231357.31	Картометрический метод	1	-
87	-	-	784761.42	231362.33	Картометрический метод	1	-
88	-	-	784770.99	231369.11	Картометрический метод	1	-
89	-	-	784791.93	231383.88	Картометрический метод	1	-
90	-	-	784812.77	231398.60	Картометрический метод	1	-
91	-	-	784833.58	231413.30	Картометрический метод	1	-

2. Сведения о характерных точках границ объекта

Обозначение характерных точек границ	Существующие координаты, м		Измененные (уточненные) координаты, м		Метод определения координат характерной точки	Средняя квадратическая погрешность положения характерной точки (Mt), м	Описание обозначения точки на местности (при наличии)
	X	Y	X	Y			
1	2	3	4	5	6	7	8

92	-	-	784841.76	231419.08	Картометрический метод	1	-
93	-	-	784861.99	231430.52	Картометрический метод	1	-
94	-	-	784964.56	231488.51	Картометрический метод	1	-
95	-	-	784989.50	231506.38	Картометрический метод	1	-
96	-	-	785049.88	231548.55	Картометрический метод	1	-
97	-	-	785093.40	231576.66	Картометрический метод	1	-
98	-	-	785142.68	231616.53	Картометрический метод	1	-
99	-	-	785279.35	231711.42	Картометрический метод	1	-
100	-	-	785308.15	231727.35	Картометрический метод	1	-
101	-	-	785368.52	231750.50	Картометрический метод	1	-
102	-	-	785372.54	231752.04	Картометрический метод	1	-
103	-	-	785372.65	231750.12	Картометрический метод	1	-
104	-	-	785425.78	231753.23	Картометрический метод	1	-
105	-	-	785425.58	231755.31	Картометрический метод	1	-
106	-	-	785424.70	231764.51	Картометрический метод	1	-
107	-	-	785434.30	231783.37	Картометрический метод	1	-
108	-	-	785438.43	231782.02	Картометрический метод	1	-
109	-	-	785439.51	231785.28	Картометрический метод	1	-
110	-	-	785430.74	231788.35	Картометрический метод	1	-
111	-	-	785419.22	231791.92	Картометрический метод	1	-
112	-	-	785414.25	231794.60	Картометрический метод	1	-
113	-	-	785409.46	231797.84	Картометрический метод	1	-
114	-	-	785404.01	231804.19	Картометрический метод	1	-
115	-	-	785395.35	231811.91	Картометрический метод	1	-
116	-	-	785378.87	231828.69	Картометрический метод	1	-

2. Сведения о характерных точках границ объекта

Обозначение характерных точек границ	Существующие координаты, м		Измененные (уточненные) координаты, м		Метод определения координат характерной точки	Средняя квадратическая погрешность положения характерной точки (Mt), м	Описание обозначения точки на местности (при палочии)
	X	Y	X	Y			
1	2	3	4	5	6	7	8
117	-	-	785369.93	231829.32	Картометрический метод	1	-
118	-	-	785369.92	231829.32	Картометрический метод	1	-
119	-	-	785370.06	231824.28	Картометрический метод	1	-
120	-	-	785370.33	231814.19	Картометрический метод	1	-
121	-	-	785363.74	231815.73	Картометрический метод	1	-
122	-	-	785331.46	231823.26	Картометрический метод	1	-
123	-	-	785333.44	231765.78	Картометрический метод	1	-
124	-	-	785314.65	231756.41	Картометрический метод	1	-
125	-	-	785319.35	231741.11	Картометрический метод	1	-
126	-	-	785311.71	231734.95	Картометрический метод	1	-
127	-	-	785274.14	231811.73	Картометрический метод	1	-
128	-	-	785162.67	231790.91	Картометрический метод	1	-
129	-	-	785126.44	231794.40	Картометрический метод	1	-
130	-	-	785070.38	231799.80	Картометрический метод	1	-
131	-	-	785070.81	231783.33	Картометрический метод	1	-
132	-	-	784984.02	231766.53	Картометрический метод	1	-
133	-	-	784950.99	231760.13	Картометрический метод	1	-
134	-	-	784911.10	231752.06	Картометрический метод	1	-
135	-	-	784846.86	231690.05	Картометрический метод	1	-
136	-	-	784798.61	231643.47	Картометрический метод	1	-
137	-	-	784784.97	231630.30	Картометрический метод	1	-
138	-	-	784781.39	231626.74	Картометрический метод	1	-
139	-	-	784747.42	231592.85	Картометрический метод	1	-
140	-	-	784695.91	231541.47	Картометрический метод	1	-

141	-	-	784684.71	231530.53	Картометрический метод	1	-
-----	---	---	-----------	-----------	------------------------	---	---

2. Сведения о характерных точках границ объекта							
Обозначение характерных точек границ	Существующие координаты, м		Измененные (уточненные) координаты, м		Метод определения координат характерной точки	Средняя квадратическая погрешность положения характерной точки (Mt), м	Описание обозначения точки на местности (при наличии)
	X	Y	X	Y			
1	2	3	4	5	6	7	8
142	-	-	784658.56	231504.98	Картометрический метод	1	-
81	-	-	784651.66	231498.36	Картометрический метод	1	-
143	-	-	788182.17	232753.12	Картометрический метод	1	-
144	-	-	788201.02	232769.68	Картометрический метод	1	-
145	-	-	788227.38	232781.18	Картометрический метод	1	-
146	-	-	788228.92	232784.96	Картометрический метод	1	-
147	-	-	788228.44	232780.70	Картометрический метод	1	-
148	-	-	788227.27	232791.83	Картометрический метод	1	-
149	-	-	788229.24	232793.25	Картометрический метод	1	-
150	-	-	788231.51	232792.49	Картометрический метод	1	-
151	-	-	788331.10	232851.53	Картометрический метод	1	-
152	-	-	788361.87	232869.61	Картометрический метод	1	-
153	-	-	788388.20	232831.55	Картометрический метод	1	-
154	-	-	788259.55	232759.91	Картометрический метод	1	-
155	-	-	788274.37	232741.13	Картометрический метод	1	-
156	-	-	788289.23	232722.37	Картометрический метод	1	-
157	-	-	788293.43	232706.62	Картометрический метод	1	-
158	-	-	788329.43	232737.10	Картометрический метод	1	-
159	-	-	788368.20	232755.33	Картометрический метод	1	-
160	-	-	788385.20	232767.48	Картометрический метод	1	-
161	-	-	788416.08	232789.50	Картометрический метод	1	-

162	-	-	788445.62	232798.19	Картометрический метод	1	-
163	-	-	788474.21	232814.18	Картометрический метод	1	-
164	-	-	788484.91	232821.09	Картометрический метод	1	-
165	-	-	788494.86	232832.53	Картометрический метод	1	-

2. Сведения о характерных точках границ объекта

Обозначение характерных точек границ	Существующие координаты, м		Измененные (уточненные) координаты, м		Метод определения координат характерной точки	Средняя квадратическая погрешность положения характерной точки (M), м	Описание обозначения точки на местности (при наличии)
	X	Y	X	Y			
1	2	3	4	5	6	7	8
166	-	-	788511.51	232859.79	Картометрический метод	1	-
167	-	-	788526.70	232893.46	Картометрический метод	1	-
168	-	-	788531.97	232925.71	Картометрический метод	1	-
169	-	-	788534.74	232985.37	Картометрический метод	1	-
170	-	-	788541.45	233030.76	Картометрический метод	1	-
171	-	-	788542.04	233043.84	Картометрический метод	1	-
172	-	-	788542.09	233044.79	Картометрический метод	1	-
173	-	-	788541.67	233045.71	Картометрический метод	1	-
174	-	-	788524.98	233082.30	Картометрический метод	1	-
175	-	-	788515.94	233112.65	Картометрический метод	1	-
176	-	-	788493.95	233143.36	Картометрический метод	1	-
177	-	-	788475.12	233166.10	Картометрический метод	1	-
178	-	-	788456.51	233176.83	Картометрический метод	1	-
179	-	-	788435.31	233182.74	Картометрический метод	1	-
180	-	-	788398.79	233185.78	Картометрический метод	1	-
181	-	-	788324.31	233186.07	Картометрический метод	1	-
182	-	-	788312.60	233191.86	Картометрический метод	1	-
183	-	-	788288.44	233206.73	Картометрический метод	1	-

184	-	-	788240.55	233213.61	Картометрический метод	1	-
185	-	-	788213.69	233226.25	Картометрический метод	1	-
186	-	-	788185.93	233235.30	Картометрический метод	1	-
187	-	-	788146.83	233247.29	Картометрический метод	1	-
188	-	-	788118.70	233268.80	Картометрический метод	1	-
189	-	-	788086.28	233273.91	Картометрический метод	1	-
190	-	-	788056.42	233282.67	Картометрический метод	1	-

2. Сведения о характерных точках границ объекта							
Обозначение характерных точек границ	Существующие координаты, м		Измененные (уточненные) координаты, м		Метод определения координат характерной точки	Средняя квадратическая погрешность положения характерной точки (M _t), м	Описание обозначения точки на местности (при наличии)
	X	Y	X	Y			
1	2	3	4	5	6	7	8
191	-	-	788028.05	233287.73	Картометрический метод	1	-
192	-	-	788013.37	233288.71	Картометрический метод	1	-
193	-	-	787995.60	233291.09	Картометрический метод	1	-
194	-	-	787974.92	233292.55	Картометрический метод	1	-
195	-	-	787957.38	233286.41	Картометрический метод	1	-
196	-	-	787949.50	233273.94	Картометрический метод	1	-
197	-	-	787947.39	233260.99	Картометрический метод	1	-
198	-	-	787954.05	233227.40	Картометрический метод	1	-
199	-	-	787966.61	233185.77	Картометрический метод	1	-
200	-	-	787979.81	233148.60	Картометрический метод	1	-
201	-	-	787998.57	233094.68	Картометрический метод	1	-
202	-	-	788005.98	233058.94	Картометрический метод	1	-
203	-	-	788022.02	233004.68	Картометрический метод	1	-
204	-	-	788028.05	232966.26	Картометрический метод	1	-
205	-	-	788026.70	232925.44	Картометрический метод	1	-

206	-	-	788041.85	232983.50	Картометрический метод	1	-
207	-	-	788049.92	232994.78	Картометрический метод	1	-
208	-	-	788056.17	232980.68	Картометрический метод	1	-
209	-	-	788072.76	232949.25	Картометрический метод	1	-
210	-	-	788077.19	232908.17	Картометрический метод	1	-
211	-	-	788076.59	232898.48	Картометрический метод	1	-
212	-	-	788074.52	232865.03	Картометрический метод	1	-
213	-	-	788074.27	232864.33	Картометрический метод	1	-
214	-	-	788074.06	232864.54	Картометрический метод	1	-
215	-	-	788073.84	232863.13	Картометрический метод	1	-

2. Сведения о характерных точках границ объекта

Обозначение характерных точек границ	Существующие координаты, м		Измененные (уточненные) координаты, м		Метод определения координат характерной точки	Средняя квадратическая погрешность положения характерной точки (M _t), м	Описание обозначения точки на местности (при наличии)
	X	Y	X	Y			
1	2	3	4	5	6	7	8
216	-	-	788069.73	232851.51	Картометрический метод	1	-
217	-	-	788066.42	232842.13	Картометрический метод	1	-
218	-	-	788050.78	232810.82	Картометрический метод	1	-
219	-	-	788030.82	232770.85	Картометрический метод	1	-
220	-	-	787975.28	232812.12	Картометрический метод	1	-
221	-	-	787943.90	232772.29	Картометрический метод	1	-
222	-	-	787946.84	232767.61	Картометрический метод	1	-
223	-	-	787946.80	232748.42	Картометрический метод	1	-
224	-	-	787947.33	232721.52	Картометрический метод	1	-
225	-	-	787939.30	232690.88	Картометрический метод	1	-
226	-	-	787929.73	232674.86	Картометрический метод	1	-
227	-	-	787914.20	232665.51	Картометрический метод	1	-

228	-	-	787897.53	232665.50	Картометрический метод	1	-
229	-	-	787915.02	232658.03	Картометрический метод	1	-
230	-	-	787926.89	232658.70	Картометрический метод	1	-
231	-	-	787959.26	232678.88	Картометрический метод	1	-
232	-	-	788006.97	232724.49	Картометрический метод	1	-
233	-	-	788064.25	232799.84	Картометрический метод	1	-
234	-	-	788074.39	232864.20	Картометрический метод	1	-
235	-	-	788105.62	232832.02	Картометрический метод	1	-
236	-	-	788112.47	232824.96	Картометрический метод	1	-
237	-	-	788136.62	232800.07	Картометрический метод	1	-
238	-	-	788142.26	232794.26	Картометрический метод	1	-
239	-	-	788147.34	232789.02	Картометрический метод	1	-
240	-	-	788165.74	232770.06	Картометрический метод	1	-

2. Сведения о характерных точках границ объекта							
Обозначение характерных точек границ	Существующие координаты, м		Измененные (уточненные) координаты, м		Метод определения координат характерной точки	Средняя квадратическая погрешность положения характерной точки (M _t), м	Описание обозначения точки на местности (при наличии)
	X	Y	X	Y			
1	2	3	4	5	6	7	8
241	-	-	788173.65	232761.90	Картометрический метод	1	-
143	-	-	788182.17	232753.12	Картометрический метод	1	-
242	-	-	788138.39	232901.95	Картометрический метод	1	-
243	-	-	788146.78	232921.22	Картометрический метод	1	-
244	-	-	788148.43	232923.67	Картометрический метод	1	-
245	-	-	788151.25	232924.66	Картометрический метод	1	-
246	-	-	788153.70	232924.17	Картометрический метод	1	-
247	-	-	788178.02	232901.35	Картометрический метод	1	-
248	-	-	788201.00	232879.62	Картометрический метод	1	-

249	-	-	788220.52	232861.36	Картометрический метод	1	-
250	-	-	788221.61	232859.94	Картометрический метод	1	-
251	-	-	788222.13	232858.68	Картометрический метод	1	-
252	-	-	788221.52	232855.29	Картометрический метод	1	-
253	-	-	788187.11	232775.65	Картометрический метод	1	-
254	-	-	788180.77	232768.70	Картометрический метод	1	-
255	-	-	788178.24	232768.25	Картометрический метод	1	-
256	-	-	788175.75	232769.31	Картометрический метод	1	-
257	-	-	788174.88	232773.75	Картометрический метод	1	-
258	-	-	788172.63	232784.12	Картометрический метод	1	-
259	-	-	788168.98	232788.77	Картометрический метод	1	-
260	-	-	788158.50	232797.15	Картометрический метод	1	-
261	-	-	788139.31	232811.80	Картометрический метод	1	-
262	-	-	788125.41	232820.89	Картометрический метод	1	-
263	-	-	788110.74	232830.59	Картометрический метод	1	-
264	-	-	788109.49	232832.53	Картометрический метод	1	-

2. Сведения о характерных точках границ объекта							
Обозначение характерных точек границ	Существующие координаты, м		Измененные (уточненные) координаты, м		Метод определения координат характерной точки	Средняя квадратическая погрешность положения характерной точки (Mt), м	Описание обозначения точки на местности (при наличии)
	X	Y	X	Y			
1	2	3	4	5	6	7	8
265	-	-	788109.09	232834.70	Картометрический метод	1	-
266	-	-	788110.88	232838.80	Картометрический метод	1	-
267	-	-	788124.24	232869.48	Картометрический метод	1	-
242	-	-	788138.39	232901.95	Картометрический метод	1	-
268	-	-	788103.77	232919.51	Картометрический метод	1	-
269	-	-	788100.05	232922.13	Картометрический метод	1	-

270	-	-	788096.69	232927.20	Картометрический метод	1	-
271	-	-	788098.11	232976.29	Картометрический метод	1	-
272	-	-	788129.60	232946.74	Картометрический метод	1	-
273	-	-	788140.95	232936.07	Картометрический метод	1	-
274	-	-	788143.42	232933.09	Картометрический метод	1	-
275	-	-	788142.93	232928.44	Картометрический метод	1	-
276	-	-	788133.61	232907.28	Картометрический метод	1	-
277	-	-	788122.02	232881.37	Картометрический метод	1	-
278	-	-	788107.58	232848.89	Картометрический метод	1	-
279	-	-	788082.59	232866.67	Картометрический метод	1	-
280	-	-	788092.53	232893.99	Картометрический метод	1	-
268	-	-	788103.77	232919.51	Картометрический метод	1	-
281	-	-	787652.27	233115.98	Картометрический метод	1	-
282	-	-	787652.27	233115.97	Картометрический метод	1	-
283	-	-	787646.92	233116.73	Картометрический метод	1	-
284	-	-	787633.28	233123.17	Картометрический метод	1	-
285	-	-	787622.17	233132.09	Картометрический метод	1	-
286	-	-	787604.97	233151.09	Картометрический метод	1	-
287	-	-	787599.01	233169.92	Картометрический метод	1	-

2. Сведения о характерных точках границ объекта							
Обозначение характерных точек границ	Существующие координаты, м		Измененные (уточненные) координаты, м		Метод определения координат характерной точки	Средняя квадратическая погрешность положения характерной точки (M _t), м	Описание обозначения точки на местности (при наличии)
	X	Y	X	Y			
1	2	3	4	5	6	7	8
288	-	-	787590.51	233186.29	Картометрический метод	1	-
289	-	-	787583.49	233217.63	Картометрический метод	1	-
290	-	-	787578.62	233226.45	Картометрический метод	1	-

291	-	-	787568.84	233240.34	Картометрический метод	1	-
292	-	-	787561.52	233251.69	Картометрический метод	1	-
293	-	-	787555.44	233263.03	Картометрический метод	1	-
294	-	-	787550.77	233271.44	Картометрический метод	1	-
295	-	-	787546.25	233255.96	Картометрический метод	1	-
296	-	-	787555.13	233230.70	Картометрический метод	1	-
297	-	-	787561.43	233209.44	Картометрический метод	1	-
298	-	-	787571.01	233186.16	Картометрический метод	1	-
299	-	-	787568.30	233181.57	Картометрический метод	1	-
300	-	-	787562.36	233182.31	Картометрический метод	1	-
301	-	-	787548.68	233195.73	Картометрический метод	1	-
302	-	-	787544.02	233193.15	Картометрический метод	1	-
303	-	-	787545.91	233187.18	Картометрический метод	1	-
304	-	-	787564.09	233164.42	Картометрический метод	1	-
305	-	-	787567.68	233159.01	Картометрический метод	1	-
306	-	-	787505.79	233092.80	Картометрический метод	1	-
307	-	-	787428.25	233162.10	Картометрический метод	1	-
308	-	-	787364.68	233092.99	Картометрический метод	1	-
309	-	-	787277.51	233187.67	Картометрический метод	1	-
310	-	-	787232.94	233143.57	Картометрический метод	1	-
311	-	-	787087.61	233007.84	Картометрический метод	1	-
312	-	-	786933.47	232848.50	Картометрический метод	1	-

2. Сведения о характерных точках границ объекта

Обозначение характерных точек границ	Существующие координаты, м		Измененные (уточненные) координаты, м		Метод определения координат характерной точки	Средняя квадратическая погрешность положения характерной точки (Mt), м	Описание обозначения точки на местности (при наличии)
	X	Y	X	Y			
1	2	3	4	5	6	7	8

313	-	-	786906.60	232802.78	Картометрический метод	1	-
314	-	-	786885.39	232773.22	Картометрический метод	1	-
315	-	-	786885.18	232758.77	Картометрический метод	1	-
316	-	-	786897.47	232733.27	Картометрический метод	1	-
317	-	-	786914.26	232707.67	Картометрический метод	1	-
318	-	-	786927.42	232700.29	Картометрический метод	1	-
319	-	-	786935.77	232695.61	Картометрический метод	1	-
320	-	-	787033.98	232676.12	Картометрический метод	1	-
321	-	-	787073.42	232672.40	Картометрический метод	1	-
322	-	-	787101.66	232669.74	Картометрический метод	1	-
323	-	-	787115.17	232666.81	Картометрический метод	1	-
324	-	-	787141.33	232663.73	Картометрический метод	1	-
325	-	-	787187.33	232657.63	Картометрический метод	1	-
326	-	-	787252.80	232685.64	Картометрический метод	1	-
327	-	-	787316.55	232720.00	Картометрический метод	1	-
328	-	-	787351.05	232732.19	Картометрический метод	1	-
329	-	-	787416.60	232765.64	Картометрический метод	1	-
330	-	-	787428.39	232769.07	Картометрический метод	1	-
331	-	-	787441.48	232766.31	Картометрический метод	1	-
332	-	-	787398.16	232805.64	Картометрический метод	1	-
333	-	-	787370.18	232831.07	Картометрический метод	1	-
334	-	-	787473.13	232937.24	Картометрический метод	1	-
335	-	-	787563.91	233030.55	Картометрический метод	1	-
336	-	-	787592.68	233042.25	Картометрический метод	1	-
337	-	-	787633.71	233071.05	Картометрический метод	1	-

2. Сведения о характерных точках границ объекта

Обозначение характерных точек границ	Существующие координаты, м		Измененные (уточненные) координаты, м		Метод определения координат характерной точки	Средняя квадратическая погрешность положения характерной точки (Mt), м	Описание обозначения точки на местности (при наличии)
	X	Y	X	Y			
1	2	3	4	5	6	7	8
338	-	-	787642.03	233079.38	Картометрический метод	1	-
339	-	-	787662.18	233102.45	Картометрический метод	1	-
340	-	-	787671.02	233112.83	Картометрический метод	1	-
341	-	-	787683.78	233118.78	Картометрический метод	1	-
342	-	-	787693.49	233132.90	Картометрический метод	1	-
343	-	-	787715.23	233158.73	Картометрический метод	1	-
344	-	-	787741.61	233177.37	Картометрический метод	1	-
345	-	-	787765.60	233193.67	Картометрический метод	1	-
346	-	-	787789.64	233214.72	Картометрический метод	1	-
347	-	-	787808.15	233223.64	Картометрический метод	1	-
348	-	-	787809.93	233252.82	Картометрический метод	1	-
349	-	-	787797.43	233241.90	Картометрический метод	1	-
350	-	-	787761.94	233207.45	Картометрический метод	1	-
351	-	-	787721.99	233183.27	Картометрический метод	1	-
352	-	-	787702.65	233168.36	Картометрический метод	1	-
353	-	-	787689.75	233141.06	Картометрический метод	1	-
354	-	-	787671.94	233118.84	Картометрический метод	1	-
355	-	-	787656.89	233115.33	Картометрический метод	1	-
281	-	-	787652.27	233115.98	Картометрический метод	1	-
356	-	-	787517.11	233047.93	Картометрический метод	1	-
357	-	-	787503.76	233027.59	Картометрический метод	1	-
358	-	-	787492.25	233034.44	Картометрический метод	1	-
359	-	-	787477.42	233043.27	Картометрический метод	1	-
360	-	-	787466.09	233058.43	Картометрический метод	1	-

356	-	-	787517.11	233047.93	Картометрический метод	1	-
-----	---	---	-----------	-----------	------------------------	---	---

2. Сведения о характерных точках границ объекта

Обозначение характерных точек границ	Существующие координаты, м		Измененные (уточненные) координаты, м		Метод определения координат характерной точки	Средняя квадратическая погрешность положения характерной точки (Mt), м	Описание обозначения точки на местности (при наличии)
	X	Y	X	Y			
1	2	3	4	5	6	7	8
361	-	-	786005.15	233895.31	Картометрический метод	1	-
362	-	-	786034.04	233936.79	Картометрический метод	1	-
363	-	-	786053.83	233956.64	Картометрический метод	1	-
364	-	-	786122.31	233974.09	Картометрический метод	1	-
365	-	-	786119.49	233982.50	Картометрический метод	1	-
366	-	-	786045.53	233970.02	Картометрический метод	1	-
367	-	-	786029.98	233960.19	Картометрический метод	1	-
368	-	-	785996.98	233956.32	Картометрический метод	1	-
369	-	-	785981.40	233949.80	Картометрический метод	1	-
370	-	-	785964.26	233947.91	Картометрический метод	1	-
371	-	-	785924.71	233876.24	Картометрический метод	1	-
372	-	-	785991.99	233870.24	Картометрический метод	1	-
361	-	-	786005.15	233895.31	Картометрический метод	1	-
373	-	-	787104.61	236912.51	Картометрический метод	1	-
374	-	-	787109.40	236897.50	Картометрический метод	1	-
375	-	-	787096.54	236880.04	Картометрический метод	1	-
376	-	-	787090.18	236870.70	Картометрический метод	1	-
377	-	-	787089.95	236870.36	Картометрический метод	1	-
378	-	-	787179.08	236740.64	Картометрический метод	1	-
379	-	-	787198.31	236763.26	Картометрический метод	1	-
380	-	-	787225.33	236794.58	Картометрический метод	1	-

381	-	-	787134.80	236945.67	Картометрический метод	1	-
382	-	-	787130.76	236948.39	Картометрический метод	1	-
373	-	-	787104.61	236912.51	Картометрический метод	1	-
383	-	-	787056.31	239528.99	Картометрический метод	1	-

2. Сведения о характерных точках границ объекта

Обозначение характерных точек границ	Существующие координаты, м		Измененные (уточненные) координаты, м		Метод определения координат характерной точки	Средняя квадратическая погрешность положения характерной точки (M _t), м	Описание обозначения точки на местности (при наличии)
	X	Y	X	Y			
1	2	3	4	5	6	7	8
384	-	-	786966.38	239629.74	Картометрический метод	1	-
385	-	-	786960.05	239621.27	Картометрический метод	1	-
386	-	-	786946.82	239599.01	Картометрический метод	1	-
387	-	-	786944.96	239585.72	Картометрический метод	1	-
388	-	-	786948.10	239572.79	Картометрический метод	1	-
389	-	-	786977.19	239543.24	Картометрический метод	1	-
390	-	-	787009.34	239511.96	Картометрический метод	1	-
391	-	-	787013.36	239512.75	Картометрический метод	1	-
392	-	-	787035.92	239516.22	Картометрический метод	1	-
383	-	-	787056.31	239528.99	Картометрический метод	1	-
393	-	-	783194.31	230930.93	Картометрический метод	1	-
394	-	-	783237.92	230751.60	Картометрический метод	1	-
395	-	-	783313.43	230686.04	Картометрический метод	1	-
396	-	-	783332.64	230669.37	Картометрический метод	1	-
397	-	-	783351.60	230621.90	Картометрический метод	1	-
398	-	-	783351.16	230616.38	Картометрический метод	1	-
399	-	-	783371.40	230616.84	Картометрический метод	1	-
400	-	-	783387.59	230620.03	Картометрический метод	1	-

401	-	-	783405.52	230630.91	Картометрический метод	1	-
402	-	-	783423.70	230645.68	Картометрический метод	1	-
403	-	-	783444.24	230663.69	Картометрический метод	1	-
404	-	-	783457.84	230673.46	Картометрический метод	1	-
405	-	-	783465.25	230678.77	Картометрический метод	1	-
406	-	-	783484.54	230696.05	Картометрический метод	1	-
407	-	-	783511.54	230721.53	Картометрический метод	1	-

2. Сведения о характерных точках границ объекта							
Обозначение характерных точек границ	Существующие координаты, м		Измененные (уточненные) координаты, м		Метод определения координат характерной точки	Средняя квадратическая погрешность положения характерной точки (M), м	Описание обозначения точки на местности (при наличии)
	X	Y	X	Y			
1	2	3	4	5	6	7	8
408	-	-	783552.00	230771.08	Картометрический метод	1	-
409	-	-	783601.34	230840.01	Картометрический метод	1	-
410	-	-	783644.08	230893.38	Картометрический метод	1	-
411	-	-	783667.57	230918.41	Картометрический метод	1	-
412	-	-	783682.71	230937.97	Картометрический метод	1	-
413	-	-	783713.01	230965.22	Картометрический метод	1	-
414	-	-	783741.77	230992.41	Картометрический метод	1	-
415	-	-	783805.79	231060.24	Картометрический метод	1	-
416	-	-	783841.73	231086.41	Картометрический метод	1	-
417	-	-	783828.46	231119.86	Картометрический метод	1	-
418	-	-	783678.05	230990.48	Картометрический метод	1	-
419	-	-	783645.68	231031.43	Картометрический метод	1	-
420	-	-	783644.18	231033.13	Картометрический метод	1	-
421	-	-	783635.32	231044.38	Картометрический метод	1	-
422	-	-	783585.56	231107.37	Картометрический метод	1	-

423	-	-	783465.88	231122.28	Картометрический метод	1	-
424	-	-	783420.81	231074.25	Картометрический метод	1	-
425	-	-	783384.00	231044.91	Картометрический метод	1	-
393	-	-	783194.31	230930.93	Картометрический метод	1	-
426	-	-	788828.25	232203.90	Картометрический метод	1	-
427	-	-	788835.29	232463.10	Картометрический метод	1	-
428	-	-	788767.63	232484.51	Картометрический метод	1	-
429	-	-	788757.30	232580.54	Картометрический метод	1	-
430	-	-	788746.52	232587.60	Картометрический метод	1	-
431	-	-	788726.52	232600.80	Картометрический метод	1	-

2. Сведения о характерных точках границ объекта

Обозначение характерных точек границ	Существующие координаты, м		Измененные (уточненные) координаты, м		Метод определения координат характерной точки	Средняя квадратическая погрешность положения характерной точки (Mт), м	Описание обозначения точки на местности (при паличии)
	X	Y	X	Y			
1	2	3	4	5	6	7	8
432	-	-	788704.92	232614.93	Картометрический метод	1	-
433	-	-	788684.57	232628.22	Картометрический метод	1	-
434	-	-	788668.37	232627.76	Картометрический метод	1	-
435	-	-	788668.31	232627.76	Картометрический метод	1	-
436	-	-	788594.27	232679.45	Картометрический метод	1	-
437	-	-	788497.07	232744.44	Картометрический метод	1	-
438	-	-	788501.03	232748.00	Картометрический метод	1	-
439	-	-	788490.27	232751.50	Картометрический метод	1	-
440	-	-	788487.49	232741.66	Картометрический метод	1	-
441	-	-	788458.43	232711.44	Картометрический метод	1	-
442	-	-	788449.08	232708.56	Картометрический метод	1	-
443	-	-	788439.84	232716.08	Картометрический метод	1	-

444	-	-	788435.71	232719.32	Картометрический метод	1	-
445	-	-	788429.74	232723.99	Картометрический метод	1	-
446	-	-	788423.73	232727.14	Картометрический метод	1	-
447	-	-	788414.86	232721.57	Картометрический метод	1	-
448	-	-	788391.01	232688.61	Картометрический метод	1	-
449	-	-	788382.68	232682.86	Картометрический метод	1	-
450	-	-	788378.15	232679.10	Картометрический метод	1	-
451	-	-	788373.64	232677.72	Картометрический метод	1	-
452	-	-	788362.94	232672.78	Картометрический метод	1	-
453	-	-	788345.06	232668.20	Картометрический метод	1	-
454	-	-	788325.30	232663.17	Картометрический метод	1	-
455	-	-	788294.77	232656.08	Картометрический метод	1	-
456	-	-	788286.68	232654.06	Картометрический метод	1	-

2. Сведения о характерных точках границ объекта							
Обозначение характерных точек границ	Существующие координаты, м		Изменные (уточненные) координаты, м		Метод определения координат характерной точки	Средняя квадратическая погрешность положения характерной точки (Mt), м	Описание обозначения точки на местности (при наличии)
	X	Y	X	Y			
1	2	3	4	5	6	7	8
457	-	-	788282.58	232669.83	Картометрический метод	1	-
458	-	-	788282.59	232670.83	Картометрический метод	1	-
459	-	-	788276.78	232672.36	Картометрический метод	1	-
460	-	-	788262.13	232649.28	Картометрический метод	1	-
461	-	-	788247.26	232604.20	Картометрический метод	1	-
462	-	-	788244.11	232575.45	Картометрический метод	1	-
463	-	-	788249.63	232549.96	Картометрический метод	1	-
464	-	-	788265.83	232523.22	Картометрический метод	1	-
465	-	-	788289.71	232499.63	Картометрический метод	1	-

466	-	-	788353.86	232425.43	Картометрический метод	1	-
467	-	-	788380.96	232344.52	Картометрический метод	1	-
468	-	-	788394.97	232311.67	Картометрический метод	1	-
469	-	-	788398.08	232276.08	Картометрический метод	1	-
470	-	-	788410.15	232258.49	Картометрический метод	1	-
471	-	-	788455.53	232239.71	Картометрический метод	1	-
472	-	-	788485.89	232234.19	Картометрический метод	1	-
473	-	-	788535.10	232229.13	Картометрический метод	1	-
474	-	-	788803.43	232218.27	Картометрический метод	1	-
426	-	-	788828.25	232203.90	Картометрический метод	1	-
475	-	-	784669.79	231744.63	Картометрический метод	1	-
476	-	-	784684.87	231770.99	Картометрический метод	1	-
477	-	-	784684.96	231786.33	Картометрический метод	1	-
478	-	-	784685.12	231813.85	Картометрический метод	1	-
479	-	-	784702.99	231840.97	Картометрический метод	1	-
480	-	-	784720.53	231899.45	Картометрический метод	1	-

2. Сведения о характерных точках границ объекта

Обозначение характерных точек границ	Существующие координаты, м		Измененные (уточненные) координаты, м		Метод определения координат характерной точки	Средняя квадратическая погрешность положения характерной точки (Mt), м	Описание обозначения точки на местности (при пальчик)
	X	Y	X	Y			
1	2	3	4	5	6	7	8
481	-	-	784715.98	231913.41	Картометрический метод	1	-
482	-	-	784688.83	231928.89	Картометрический метод	1	-
483	-	-	784639.06	231943.52	Картометрический метод	1	-
484	-	-	784625.23	231953.95	Картометрический метод	1	-
485	-	-	784624.79	231957.09	Картометрический метод	1	-
486	-	-	784619.01	231998.36	Картометрический метод	1	-

487	-	-	784616.93	232013.20	Картометрический метод	1	-
488	-	-	784594.23	232031.09	Картометрический метод	1	-
489	-	-	784573.15	232047.70	Картометрический метод	1	-
490	-	-	784566.62	232063.77	Картометрический метод	1	-
491	-	-	784561.30	232076.84	Картометрический метод	1	-
492	-	-	784560.16	232102.78	Картометрический метод	1	-
493	-	-	784558.53	232140.07	Картометрический метод	1	-
494	-	-	784558.34	232144.36	Картометрический метод	1	-
495	-	-	784549.15	232170.65	Картометрический метод	1	-
496	-	-	784538.59	232200.87	Картометрический метод	1	-
497	-	-	784528.03	232231.08	Картометрический метод	1	-
498	-	-	784521.35	232250.19	Картометрический метод	1	-
499	-	-	784531.58	232254.37	Картометрический метод	1	-
500	-	-	784534.22	232255.45	Картометрический метод	1	-
501	-	-	784535.16	232254.48	Картометрический метод	1	-
502	-	-	784557.27	232231.69	Картометрический метод	1	-
503	-	-	784586.99	232176.08	Картометрический метод	1	-
504	-	-	784598.57	232146.57	Картометрический метод	1	-
505	-	-	784602.66	232136.15	Картометрический метод	1	-

2. Сведения о характерных точках границ объекта

Обозначение характерных точек границ	Существующие координаты, м		Измененные (уточненные) координаты, м		Метод определения координат характерной точки	Средняя квадратическая погрешность положения характерной точки (M), м	Описание обозначения точки на местности (при наличии)
	X	Y	X	Y			
1	2	3	4	5	6	7	8
506	-	-	784618.56	232111.72	Картометрический метод	1	-
507	-	-	784636.28	232083.95	Картометрический метод	1	-
508	-	-	784650.70	232051.57	Картометрический метод	1	-

509	-	-	784662.54	232024.99	Картометрический метод	1	-
510	-	-	784700.00	231985.09	Картометрический метод	1	-
511	-	-	784736.82	231969.93	Картометрический метод	1	-
512	-	-	784748.54	231971.24	Картометрический метод	1	-
513	-	-	784762.76	231972.83	Картометрический метод	1	-
514	-	-	784819.90	231996.12	Картометрический метод	1	-
515	-	-	784831.89	231976.21	Картометрический метод	1	-
516	-	-	784849.40	231973.16	Картометрический метод	1	-
517	-	-	784863.26	231978.68	Картометрический метод	1	-
518	-	-	784887.29	231988.25	Картометрический метод	1	-
519	-	-	784900.72	231993.60	Картометрический метод	1	-
520	-	-	784893.24	232040.34	Картометрический метод	1	-
521	-	-	784905.68	232053.81	Картометрический метод	1	-
522	-	-	784913.74	232046.01	Картометрический метод	1	-
523	-	-	784940.69	232019.94	Картометрический метод	1	-
524	-	-	784946.05	232014.75	Картометрический метод	1	-
525	-	-	784961.24	231990.84	Картометрический метод	1	-
526	-	-	784962.34	231989.11	Картометрический метод	1	-
527	-	-	784986.91	231981.42	Картометрический метод	1	-
528	-	-	784988.41	231980.95	Картометрический метод	1	-
529	-	-	785008.32	231960.41	Картометрический метод	1	-
530	-	-	785008.34	231960.39	Картометрический метод	1	-

2. Сведения о характерных точках границ объекта

Обозначение характерных точек границ	Существующие координаты, м		Измененные (уточненные) координаты, м		Метод определения координат характерной точки	Средняя квадратическая погрешность положения характерной точки (Mt), м	Описание обозначения точки на местности (при наличии)
	X	Y	X	Y			
1	2	3	4	5	6	7	8

531	-	-	785016.73	231941.65	Картометрический метод	1	-
532	-	-	785028.11	231916.24	Картометрический метод	1	-
533	-	-	785031.81	231907.97	Картометрический метод	1	-
534	-	-	785086.33	231885.97	Картометрический метод	1	-
535	-	-	785124.14	231894.14	Картометрический метод	1	-
536	-	-	785143.78	231906.70	Картометрический метод	1	-
537	-	-	785146.56	231908.48	Картометрический метод	1	-
538	-	-	785162.37	231923.42	Картометрический метод	1	-
539	-	-	785193.81	231953.12	Картометрический метод	1	-
540	-	-	785200.61	231959.55	Картометрический метод	1	-
541	-	-	785217.58	231974.17	Картометрический метод	1	-
542	-	-	785224.29	231979.95	Картометрический метод	1	-
543	-	-	785245.01	231997.81	Картометрический метод	1	-
544	-	-	785290.14	232036.72	Картометрический метод	1	-
545	-	-	785334.27	232018.83	Картометрический метод	1	-
546	-	-	785348.34	232013.14	Картометрический метод	1	-
547	-	-	785342.01	231998.14	Картометрический метод	1	-
548	-	-	785321.05	231988.59	Картометрический метод	1	-
549	-	-	785286.87	231969.62	Картометрический метод	1	-
550	-	-	785257.42	231970.16	Картометрический метод	1	-
551	-	-	785247.60	231967.02	Картометрический метод	1	-
552	-	-	785225.86	231945.95	Картометрический метод	1	-
553	-	-	785227.86	231925.92	Картометрический метод	1	-
554	-	-	785228.21	231914.19	Картометрический метод	1	-
555	-	-	785236.31	231919.86	Картометрический метод	1	-

2. Сведения о характерных точках границ объекта

Обозначение характерных точек границ	Существующие координаты, м		Измененные (уточненные) координаты, м		Метод определения координат характерной точки	Средняя квадратическая погрешность положения характерной точки (M), м	Описание обозначения точки на местности (при наличии)
	X	Y	X	Y			
1	2	3	4	5	6	7	8
556	-	-	785254.41	231919.83	Картометрический метод	1	-
557	-	-	785273.08	231911.45	Картометрический метод	1	-
558	-	-	785281.00	231909.74	Картометрический метод	1	-
559	-	-	785281.55	231909.62	Картометрический метод	1	-
560	-	-	785299.21	231907.37	Картометрический метод	1	-
561	-	-	785311.72	231903.47	Картометрический метод	1	-
562	-	-	785339.13	231883.44	Картометрический метод	1	-
563	-	-	785376.14	231881.81	Картометрический метод	1	-
564	-	-	785415.41	231879.48	Картометрический метод	1	-
565	-	-	785439.99	231884.42	Картометрический метод	1	-
566	-	-	785441.63	231884.06	Картометрический метод	1	-
567	-	-	785441.80	231884.77	Картометрический метод	1	-
568	-	-	785453.78	231888.16	Картометрический метод	1	-
569	-	-	785495.92	231900.78	Картометрический метод	1	-
570	-	-	785518.53	231909.30	Картометрический метод	1	-
571	-	-	785542.62	231914.53	Картометрический метод	1	-
572	-	-	785580.52	231924.97	Картометрический метод	1	-
573	-	-	785619.30	231927.60	Картометрический метод	1	-
574	-	-	785650.71	231919.31	Картометрический метод	1	-
575	-	-	785675.34	231910.89	Картометрический метод	1	-
576	-	-	785675.01	231910.32	Картометрический метод	1	-
577	-	-	785700.94	231901.94	Картометрический метод	1	-
578	-	-	785706.76	231899.75	Картометрический метод	1	-
579	-	-	785734.91	231883.63	Картометрический метод	1	-

580	-	-	785761.28	231867.69	Картометрический метод	1	-
-----	---	---	-----------	-----------	------------------------	---	---

2. Сведения о характерных точках границ объекта

Обозначение характерных точек границ	Существующие координаты, м		Измененные (уточненные) координаты, м		Метод определения координат характерной точки	Средняя квадратическая погрешность положения характерной точки (M _t), м	Описание обозначения точки на местности (при наличии)
	X	Y	X	Y			
1	2	3	4	5	6	7	8
581	-	-	785771.38	231856.61	Картометрический метод	1	-
582	-	-	785774.67	231847.63	Картометрический метод	1	-
583	-	-	785778.15	231835.86	Картометрический метод	1	-
584	-	-	785784.33	231817.30	Картометрический метод	1	-
585	-	-	785793.88	231780.75	Картометрический метод	1	-
586	-	-	785803.03	231744.21	Картометрический метод	1	-
587	-	-	785871.37	231746.47	Картометрический метод	1	-
588	-	-	785958.04	231768.31	Картометрический метод	1	-
589	-	-	786001.21	231787.48	Картометрический метод	1	-
590	-	-	786019.29	231797.46	Картометрический метод	1	-
591	-	-	786064.45	231822.34	Картометрический метод	1	-
592	-	-	786097.32	231828.91	Картометрический метод	1	-
593	-	-	786141.23	231831.62	Картометрический метод	1	-
594	-	-	786167.85	231829.57	Картометрический метод	1	-
595	-	-	786173.14	231834.01	Картометрический метод	1	-
596	-	-	786254.90	231845.83	Картометрический метод	1	-
597	-	-	786332.84	231856.00	Картометрический метод	1	-
598	-	-	786377.88	231865.55	Картометрический метод	1	-
599	-	-	786572.67	231902.33	Картометрический метод	1	-
600	-	-	786767.06	231985.42	Картометрический метод	1	-
601	-	-	786889.19	232050.73	Картометрический метод	1	-

602	-	-	787033.58	232091.58	Картометрический метод	1	-
603	-	-	787195.07	232143.17	Картометрический метод	1	-
604	-	-	787188.11	232162.05	Картометрический метод	1	-
605	-	-	787176.22	232194.28	Картометрический метод	1	-

2. Сведения о характерных точках границ объекта

Обозначение характерных точек границ	Существующие координаты, м		Измененные (уточненные) координаты, м		Метод определения координат характерной точки	Средняя квадратическая погрешность положения характерной точки (M _t), м	Описание обозначения точки на местности (при наличии)
	X	Y	X	Y			
1	2	3	4	5	6	7	8
606	-	-	787266.28	232220.63	Картометрический метод	1	-
607	-	-	787274.06	232222.91	Картометрический метод	1	-
608	-	-	787420.40	232259.31	Картометрический метод	1	-
609	-	-	787431.10	232199.44	Картометрический метод	1	-
610	-	-	787445.66	232201.97	Картометрический метод	1	-
611	-	-	787570.64	232237.70	Картометрический метод	1	-
612	-	-	787595.34	232240.98	Картометрический метод	1	-
613	-	-	787667.60	232250.60	Картометрический метод	1	-
614	-	-	787660.01	232314.70	Картометрический метод	1	-
615	-	-	787684.78	232320.20	Картометрический метод	1	-
616	-	-	787670.66	232402.28	Картометрический метод	1	-
617	-	-	787683.85	232432.76	Картометрический метод	1	-
618	-	-	787689.32	232433.42	Картометрический метод	1	-
619	-	-	787689.54	232433.64	Картометрический метод	1	-
620	-	-	787677.79	232481.23	Картометрический метод	1	-
621	-	-	787469.84	232424.46	Картометрический метод	1	-
622	-	-	787474.51	232403.18	Картометрический метод	1	-
623	-	-	787471.99	232401.97	Картометрический метод	1	-

624	-	-	787446.95	232396.12	Картометрический метод	1	-
625	-	-	787442.22	232413.65	Картометрический метод	1	-
626	-	-	787439.73	232413.68	Картометрический метод	1	-
627	-	-	787439.77	232416.18	Картометрический метод	1	-
628	-	-	787429.76	232413.83	Картометрический метод	1	-
629	-	-	787394.68	232404.38	Картометрический метод	1	-
630	-	-	787398.74	232425.53	Картометрический метод	1	-

2. Сведения о характерных точках границ объекта

Обозначение характерных точек границ	Существующие координаты, м		Измененные (уточненные) координаты, м		Метод определения координат характерной точки	Средняя квадратическая погрешность положения характерной точки (Mt), м	Описание обозначения точки на местности (при наличии)
	X	Y	X	Y			
1	2	3	4	5	6	7	8
631	-	-	787373.20	232412.19	Картометрический метод	1	-
632	-	-	787121.62	232334.87	Картометрический метод	1	-
633	-	-	787116.95	232329.03	Картометрический метод	1	-
634	-	-	787106.11	232325.26	Картометрический метод	1	-
635	-	-	787104.39	232326.02	Картометрический метод	1	-
636	-	-	787061.23	232309.86	Картометрический метод	1	-
637	-	-	787047.19	232304.28	Картометрический метод	1	-
638	-	-	787046.55	232302.84	Картометрический метод	1	-
639	-	-	787043.81	232302.81	Картометрический метод	1	-
640	-	-	787010.01	232290.39	Картометрический метод	1	-
641	-	-	786980.36	232277.65	Картометрический метод	1	-
642	-	-	786980.15	232278.78	Картометрический метод	1	-
643	-	-	786967.92	232274.09	Картометрический метод	1	-
644	-	-	786948.25	232266.05	Картометрический метод	1	-
645	-	-	786925.98	232258.26	Картометрический метод	1	-

646	-	-	786923.40	232257.93	Картометрический метод	1	-
647	-	-	786923.54	232259.58	Картометрический метод	1	-
648	-	-	786923.95	232262.29	Картометрический метод	1	-
649	-	-	786928.47	232277.05	Картометрический метод	1	-
650	-	-	786934.11	232293.54	Картометрический метод	1	-
651	-	-	786936.02	232298.13	Картометрический метод	1	-
652	-	-	786931.85	232300.74	Картометрический метод	1	-
653	-	-	786934.53	232304.24	Картометрический метод	1	-
654	-	-	786933.61	232306.17	Картометрический метод	1	-
655	-	-	786930.31	232315.02	Картометрический метод	1	-

2. Сведения о характерных точках границ объекта

Обозначение характерных точек границ	Существующие координаты, м		Измененные (уточненные) координаты, м		Метод определения координат характерной точки	Средняя квадратическая погрешность положения характерной точки (M), м	Описание обозначения точки на местности (при наличии)
	X	Y	X	Y			
1	2	3	4	5	6	7	8
656	-	-	786928.24	232319.10	Картометрический метод	1	-
657	-	-	786888.43	232355.43	Картометрический метод	1	-
658	-	-	786885.99	232357.08	Картометрический метод	1	-
659	-	-	786876.52	232364.80	Картометрический метод	1	-
660	-	-	786871.53	232368.59	Картометрический метод	1	-
661	-	-	786860.85	232376.70	Картометрический метод	1	-
662	-	-	786858.82	232374.55	Картометрический метод	1	-
663	-	-	786840.88	232357.69	Картометрический метод	1	-
664	-	-	786839.85	232356.72	Картометрический метод	1	-
665	-	-	786842.78	232351.08	Картометрический метод	1	-
666	-	-	786860.57	232314.22	Картометрический метод	1	-
667	-	-	786853.33	232312.44	Картометрический метод	1	-

668	-	-	786856.12	232305.66	Картометрический метод	1	-
669	-	-	786845.28	232303.34	Картометрический метод	1	-
670	-	-	786816.98	232297.02	Картометрический метод	1	-
671	-	-	786798.64	232292.92	Картометрический метод	1	-
672	-	-	786784.74	232289.84	Картометрический метод	1	-
673	-	-	786748.63	232282.84	Картометрический метод	1	-
674	-	-	786748.15	232279.49	Картометрический метод	1	-
675	-	-	786747.68	232279.35	Картометрический метод	1	-
676	-	-	786746.79	232279.08	Картометрический метод	1	-
677	-	-	786747.55	232275.35	Картометрический метод	1	-
678	-	-	786737.72	232272.72	Картометрический метод	1	-
679	-	-	786732.88	232279.22	Картометрический метод	1	-
680	-	-	786727.84	232278.45	Картометрический метод	1	-

2. Сведения о характерных точках границ объекта							
Обозначение характерных точек границ	Существующие координаты, м		Измененные (уточненные) координаты, м		Метод определения координат характерной точки	Средняя квадратическая погрешность положения характерной точки (Mt), м	Описание обозначения точки на местности (при наличии)
	X	Y	X	Y			
1	2	3	4	5	6	7	8
681	-	-	786727.34	232287.14	Картометрический метод	1	-
682	-	-	786723.86	232286.79	Картометрический метод	1	-
683	-	-	786721.07	232314.27	Картометрический метод	1	-
684	-	-	786740.80	232325.55	Картометрический метод	1	-
685	-	-	786760.99	232337.54	Картометрический метод	1	-
686	-	-	786774.93	232347.12	Картометрический метод	1	-
687	-	-	786775.76	232347.78	Картометрический метод	1	-
688	-	-	786791.30	232360.18	Картометрический метод	1	-
689	-	-	786794.82	232367.03	Картометрический метод	1	-

690	-	-	786802.14	232394.24	Картометрический метод	1	-
691	-	-	786800.88	232393.80	Картометрический метод	1	-
692	-	-	786781.42	232397.42	Картометрический метод	1	-
693	-	-	786769.77	232399.71	Картометрический метод	1	-
694	-	-	786755.82	232401.34	Картометрический метод	1	-
695	-	-	786754.55	232401.49	Картометрический метод	1	-
696	-	-	786751.96	232401.79	Картометрический метод	1	-
697	-	-	786749.93	232402.07	Картометрический метод	1	-
698	-	-	786741.45	232402.58	Картометрический метод	1	-
699	-	-	786741.50	232404.22	Картометрический метод	1	-
700	-	-	786742.57	232444.83	Картометрический метод	1	-
701	-	-	786741.26	232445.54	Картометрический метод	1	-
702	-	-	786731.64	232450.77	Картометрический метод	1	-
703	-	-	786726.14	232453.76	Картометрический метод	1	-
704	-	-	786720.94	232456.59	Картометрический метод	1	-
705	-	-	786720.14	232457.02	Картометрический метод	1	-

2. Сведения о характерных точках границ объекта

Обозначение характерных точек границ	Существующие координаты, м		Измеренные (уточненные) координаты, м		Метод определения координат характерной точки	Средняя квадратическая погрешность положения характерной точки (M _t), м	Описание обозначения точки на местности (при наличии)
	X	Y	X	Y			
1	2	3	4	5	6	7	8
706	-	-	786696.14	232469.93	Картометрический метод	1	-
707	-	-	786695.01	232470.54	Картометрический метод	1	-
708	-	-	786689.00	232489.78	Картометрический метод	1	-
709	-	-	786687.81	232493.60	Картометрический метод	1	-
710	-	-	786687.40	232494.89	Картометрический метод	1	-
711	-	-	786670.78	232488.21	Картометрический метод	1	-

712	-	-	786655.52	232526.80	Картометрический метод	1	-
713	-	-	786654.82	232526.49	Картометрический метод	1	-
714	-	-	786625.23	232513.28	Картометрический метод	1	-
715	-	-	786620.12	232523.01	Картометрический метод	1	-
716	-	-	786613.89	232534.03	Картометрический метод	1	-
717	-	-	786601.67	232555.69	Картометрический метод	1	-
718	-	-	786596.52	232564.79	Картометрический метод	1	-
719	-	-	786602.07	232572.88	Картометрический метод	1	-
720	-	-	786607.22	232563.75	Картометрический метод	1	-
721	-	-	786611.50	232556.18	Картометрический метод	1	-
722	-	-	786620.36	232540.48	Картометрический метод	1	-
723	-	-	786625.67	232531.08	Картометрический метод	1	-
724	-	-	786629.30	232524.16	Картометрический метод	1	-
725	-	-	786630.77	232521.35	Картометрический метод	1	-
726	-	-	786660.37	232534.57	Картометрический метод	1	-
727	-	-	786661.06	232534.88	Картометрический метод	1	-
728	-	-	786676.33	232496.28	Картометрический метод	1	-
729	-	-	786692.95	232502.96	Картометрический метод	1	-
730	-	-	786700.27	232506.18	Картометрический метод	1	-

2. Сведения о характерных точках границ объекта

Обозначение характерных точек границ	Существующие координаты, м		Измененные (уточненные) координаты, м		Метод определения координат характерной точки	Средняя квадратическая погрешность положения характерной точки (M _t), м	Описание обозначения точки на местности (при наличии)
	X	Y	X	Y			
1	2	3	4	5	6	7	8
731	-	-	786705.50	232507.70	Картометрический метод	1	-
732	-	-	786697.18	232528.71	Картометрический метод	1	-
733	-	-	786695.71	232532.40	Картометрический метод	1	-

734	-	-	786690.36	232545.93	Картометрический метод	1	-
735	-	-	786660.99	232559.70	Картометрический метод	1	-
736	-	-	786653.55	232576.27	Картометрический метод	1	-
737	-	-	786648.98	232586.74	Картометрический метод	1	-
738	-	-	786647.76	232589.41	Картометрический метод	1	-
739	-	-	786646.52	232592.13	Картометрический метод	1	-
740	-	-	786649.73	232593.53	Картометрический метод	1	-
741	-	-	786664.95	232600.17	Картометрический метод	1	-
742	-	-	786670.71	232602.28	Картометрический метод	1	-
743	-	-	786698.82	232614.17	Картометрический метод	1	-
744	-	-	786723.69	232626.42	Картометрический метод	1	-
745	-	-	786727.61	232627.14	Картометрический метод	1	-
746	-	-	786730.47	232630.09	Картометрический метод	1	-
747	-	-	786731.90	232634.03	Картометрический метод	1	-
748	-	-	786720.14	232657.35	Картометрический метод	1	-
749	-	-	786713.10	232667.65	Картометрический метод	1	-
750	-	-	786675.33	232738.17	Картометрический метод	1	-
751	-	-	786708.42	232768.65	Картометрический метод	1	-
752	-	-	786637.12	232865.17	Картометрический метод	1	-
753	-	-	786617.87	232878.88	Картометрический метод	1	-
754	-	-	786606.92	232872.75	Картометрический метод	1	-
755	-	-	786589.45	232863.01	Картометрический метод	1	-

2. Сведения о характерных точках границ объекта

Обозначение характерных точек границ	Существующие координаты, м		Измененные (уточненные) координаты, м		Метод определения координат характерной точки	Средняя квадратическая погрешность положения характерной точки (Mt), м	Описание обозначения точки на местности (при наличии)
	X	Y	X	Y			
1	2	3	4	5	6	7	8

756	-	-	786580.75	232848.00	Картометрический метод	1	-
757	-	-	786571.29	232833.28	Картометрический метод	1	-
758	-	-	786550.10	232799.12	Картометрический метод	1	-
759	-	-	786527.75	232796.36	Картометрический метод	1	-
760	-	-	786499.89	232788.70	Картометрический метод	1	-
761	-	-	786483.26	232791.52	Картометрический метод	1	-
762	-	-	786483.90	232778.36	Картометрический метод	1	-
763	-	-	786485.69	232750.85	Картометрический метод	1	-
764	-	-	786488.52	232710.32	Картометрический метод	1	-
765	-	-	786391.03	232687.51	Картометрический метод	1	-
766	-	-	786365.74	232672.19	Картометрический метод	1	-
767	-	-	786321.00	232657.19	Картометрический метод	1	-
768	-	-	786301.59	232673.00	Картометрический метод	1	-
769	-	-	786278.32	232693.03	Картометрический метод	1	-
770	-	-	786371.62	232801.26	Картометрический метод	1	-
771	-	-	786388.53	232858.03	Картометрический метод	1	-
772	-	-	786391.42	232894.39	Картометрический метод	1	-
773	-	-	786357.06	232883.03	Картометрический метод	1	-
774	-	-	786332.85	232883.66	Картометрический метод	1	-
775	-	-	786222.36	232940.89	Картометрический метод	1	-
776	-	-	786207.93	232961.70	Картометрический метод	1	-
777	-	-	786184.28	232969.50	Картометрический метод	1	-
778	-	-	786158.11	232981.33	Картометрический метод	1	-
779	-	-	786123.54	233005.61	Картометрический метод	1	-
780	-	-	786085.59	233034.81	Картометрический метод	1	-

2. Сведения о характерных точках границ объекта

Обозначение характерных точек границ	Существующие координаты, м		Измененные (уточненные) координаты, м		Метод определения координат характерной точки	Средняя квадратическая погрешность положения характерной точки (Mt), м	Описание обозначения точки на местности (при наличии)
	X	Y	X	Y			
1	2	3	4	5	6	7	8
781	-	-	786015.10	233090.00	Картометрический метод	1	-
782	-	-	785993.22	233101.48	Картометрический метод	1	-
783	-	-	785968.58	233119.90	Картометрический метод	1	-
784	-	-	785949.69	233139.94	Картометрический метод	1	-
785	-	-	785939.45	233164.44	Картометрический метод	1	-
786	-	-	785941.85	233191.93	Картометрический метод	1	-
787	-	-	785963.29	233229.16	Картометрический метод	1	-
788	-	-	785979.87	233258.23	Картометрический метод	1	-
789	-	-	785972.65	233281.76	Картометрический метод	1	-
790	-	-	785958.08	233288.92	Картометрический метод	1	-
791	-	-	785940.55	233281.69	Картометрический метод	1	-
792	-	-	785906.89	233248.96	Картометрический метод	1	-
793	-	-	785881.48	233273.90	Картометрический метод	1	-
794	-	-	785827.52	233303.61	Картометрический метод	1	-
795	-	-	785774.55	233323.29	Картометрический метод	1	-
796	-	-	785731.03	233351.88	Картометрический метод	1	-
797	-	-	785610.69	233393.64	Картометрический метод	1	-
798	-	-	785613.22	233384.66	Картометрический метод	1	-
799	-	-	785686.96	233201.26	Картометрический метод	1	-
800	-	-	785701.50	233172.45	Картометрический метод	1	-
801	-	-	785710.82	233149.31	Картометрический метод	1	-
802	-	-	785719.94	233127.24	Картометрический метод	1	-
803	-	-	785728.95	233105.59	Картометрический метод	1	-
804	-	-	785737.61	233084.67	Картометрический метод	1	-

805	-	-	785745.93	233064.55	Картометрический метод	1	-
-----	---	---	-----------	-----------	------------------------	---	---

2. Сведения о характерных точках границ объекта							
Обозначение характерных точек границ	Существующие координаты, м		Измененные (уточненные) координаты, м		Метод определения координат характерной точки	Средняя квадратическая погрешность положения характерной точки (Мт), м	Описание обозначения точки на местности (при наличии)
	Х	У	Х	У			
1	2	3	4	5	6	7	8
806	-	-	785753.90	233045.33	Картометрический метод	1	-
807	-	-	785756.25	233039.07	Картометрический метод	1	-
808	-	-	785771.48	233002.97	Картометрический метод	1	-
809	-	-	785778.73	232985.33	Картометрический метод	1	-
810	-	-	785785.78	232968.14	Картометрический метод	1	-
811	-	-	785803.65	232924.67	Картометрический метод	1	-
812	-	-	785815.56	232915.18	Картометрический метод	1	-
813	-	-	785841.31	232856.66	Картометрический метод	1	-
814	-	-	785846.05	232855.22	Картометрический метод	1	-
815	-	-	785878.42	232805.55	Картометрический метод	1	-
816	-	-	785864.81	232767.59	Картометрический метод	1	-
817	-	-	785802.39	232840.97	Картометрический метод	1	-
818	-	-	785797.62	232835.69	Картометрический метод	1	-
819	-	-	785794.67	232828.95	Картометрический метод	1	-
820	-	-	785789.90	232812.42	Картометрический метод	1	-
821	-	-	785780.90	232779.11	Картометрический метод	1	-
822	-	-	785760.68	232704.31	Картометрический метод	1	-
823	-	-	785756.90	232677.43	Картометрический метод	1	-
824	-	-	785757.44	232634.08	Картометрический метод	1	-
825	-	-	785755.17	232613.25	Картометрический метод	1	-
826	-	-	785743.31	232539.39	Картометрический метод	1	-

827	-	-	785741.80	232511.89	Картометрический метод	1	-
828	-	-	785737.32	232482.60	Картометрический метод	1	-
829	-	-	785737.33	232439.25	Картометрический метод	1	-
830	-	-	785780.58	232445.23	Картометрический метод	1	-

2. Сведения о характерных точках границ объекта

Обозначение характерных точек границ	Существующие координаты, м		Измененные (уточненные) координаты, м		Метод определения координат характерной точки	Средняя квадратическая погрешность положения характерной точки (M _t), м	Описание обозначения точки на местности (при наличии)
	X	Y	X	Y			
1	2	3	4	5	6	7	8
831	-	-	785785.85	232445.96	Картометрический метод	1	-
832	-	-	785856.37	232455.71	Картометрический метод	1	-
833	-	-	785844.70	232424.88	Картометрический метод	1	-
834	-	-	785817.52	232410.12	Картометрический метод	1	-
835	-	-	785804.04	232413.18	Картометрический метод	1	-
836	-	-	785784.59	232409.04	Картометрический метод	1	-
837	-	-	785747.61	232380.27	Картометрический метод	1	-
838	-	-	785711.30	232360.43	Картометрический метод	1	-
839	-	-	785694.45	232359.63	Картометрический метод	1	-
840	-	-	785690.86	232359.51	Картометрический метод	1	-
841	-	-	785689.54	232363.49	Картометрический метод	1	-
842	-	-	785690.04	232374.24	Картометрический метод	1	-
843	-	-	785682.93	232396.56	Картометрический метод	1	-
844	-	-	785682.29	232409.09	Картометрический метод	1	-
845	-	-	785681.66	232421.36	Картометрический метод	1	-
846	-	-	785678.78	232446.99	Картометрический метод	1	-
847	-	-	785673.39	232466.97	Картометрический метод	1	-
848	-	-	785671.63	232485.27	Картометрический метод	1	-

849	-	-	785668.82	232514.96	Картометрический метод	1	-
850	-	-	785664.54	232527.61	Картометрический метод	1	-
851	-	-	785650.83	232535.50	Картометрический метод	1	-
852	-	-	785648.69	232536.75	Картометрический метод	1	-
853	-	-	785648.21	232558.31	Картометрический метод	1	-
854	-	-	785648.09	232563.58	Картометрический метод	1	-
855	-	-	785648.03	232566.01	Картометрический метод	1	-

2. Сведения о характерных точках границ объекта

Обозначение характерных точек границ	Существующие координаты, м		Измененные (уточненные) координаты, м		Метод определения координат характерной точки	Средняя квадратическая погрешность положения характерной точки (M), м	Описание обозначения точки на местности (при наличии)
	X	Y	X	Y			
1	2	3	4	5	6	7	8
856	-	-	785647.89	232572.05	Картометрический метод	1	-
857	-	-	785649.50	232595.36	Картометрический метод	1	-
858	-	-	785650.02	232602.91	Картометрический метод	1	-
859	-	-	785653.37	232620.50	Картометрический метод	1	-
860	-	-	785653.86	232623.07	Картометрический метод	1	-
861	-	-	785655.26	232637.90	Картометрический метод	1	-
862	-	-	785654.28	232643.83	Картометрический метод	1	-
863	-	-	785652.74	232653.15	Картометрический метод	1	-
864	-	-	785649.17	232668.34	Картометрический метод	1	-
865	-	-	785647.50	232675.44	Картометрический метод	1	-
866	-	-	785632.10	232703.37	Картометрический метод	1	-
867	-	-	785642.22	232720.67	Картометрический метод	1	-
868	-	-	785636.49	232729.41	Картометрический метод	1	-
869	-	-	785634.89	232731.85	Картометрический метод	1	-
870	-	-	785649.44	232753.03	Картометрический метод	1	-

871	-	-	785665.33	232759.56	Картометрический метод	1	-
872	-	-	785671.12	232774.10	Картометрический метод	1	-
873	-	-	785676.56	232797.43	Картометрический метод	1	-
874	-	-	785669.29	232812.16	Картометрический метод	1	-
875	-	-	785668.69	232827.25	Картометрический метод	1	-
876	-	-	785660.58	232841.63	Картометрический метод	1	-
877	-	-	785648.89	232853.68	Картометрический метод	1	-
878	-	-	785635.99	232864.56	Картометрический метод	1	-
879	-	-	785614.79	232876.75	Картометрический метод	1	-
880	-	-	785580.18	232889.49	Картометрический метод	1	-

2. Сведения о характерных точках границ объекта

Обозначение характерных точек границ	Существующие координаты, м		Измененные (уточненные) координаты, м		Метод определения координат характерной точки	Средняя квадратическая погрешность положения характерной точки (M _t), м	Описание обозначения точки на местности (при наличии)
	X	Y	X	Y			
1	2	3	4	5	6	7	8
881	-	-	785561.30	232896.90	Картометрический метод	1	-
882	-	-	785536.86	232898.99	Картометрический метод	1	-
883	-	-	785528.09	232899.74	Картометрический метод	1	-
884	-	-	785501.95	232897.75	Картометрический метод	1	-
885	-	-	785501.07	232870.21	Картометрический метод	1	-
886	-	-	785500.34	232847.29	Картометрический метод	1	-
887	-	-	785499.61	232824.35	Картометрический метод	1	-
888	-	-	785498.88	232801.40	Картометрический метод	1	-
889	-	-	785498.15	232778.44	Картометрический метод	1	-
890	-	-	785497.42	232755.50	Картометрический метод	1	-
891	-	-	785497.06	232744.09	Картометрический метод	1	-
892	-	-	785496.69	232732.68	Картометрический метод	1	-

893	-	-	785495.96	232709.84	Картометрический метод	1	-
894	-	-	785495.24	232687.09	Картометрический метод	1	-
895	-	-	785494.51	232664.24	Картометрический метод	1	-
896	-	-	785493.78	232641.42	Картометрический метод	1	-
897	-	-	785493.05	232618.55	Картометрический метод	1	-
898	-	-	785492.33	232595.79	Картометрический метод	1	-
899	-	-	785491.57	232571.98	Картометрический метод	1	-
900	-	-	785491.38	232565.98	Картометрический метод	1	-
901	-	-	785490.42	232535.92	Картометрический метод	1	-
902	-	-	785385.42	232534.69	Картометрический метод	1	-
903	-	-	785334.54	232534.91	Картометрический метод	1	-
904	-	-	785211.33	232534.39	Картометрический метод	1	-
905	-	-	785154.92	232524.56	Картометрический метод	1	-

2. Сведения о характерных точках границ объекта

Обозначение характерных точек границ	Существующие координаты, м		Измененные (уточненные) координаты, м		Метод определения координат характерной точки	Средняя квадратическая погрешность положения характерной точки (Mt), м	Описание обозначения точки на местности (при наличии)
	X	Y	X	Y			
1	2	3	4	5	6	7	8
906	-	-	785125.44	232516.55	Картометрический метод	1	-
907	-	-	785104.45	232509.59	Картометрический метод	1	-
908	-	-	785104.37	232329.16	Картометрический метод	1	-
909	-	-	784753.71	232318.87	Картометрический метод	1	-
910	-	-	784753.29	232368.06	Картометрический метод	1	-
911	-	-	784753.10	232390.60	Картометрический метод	1	-
912	-	-	784752.82	232423.14	Картометрический метод	1	-
913	-	-	784794.56	232450.68	Картометрический метод	1	-
914	-	-	784800.94	232453.99	Картометрический метод	1	-

915	-	-	784848.19	232478.51	Картометрический метод	1	-
916	-	-	784883.90	232488.25	Картометрический метод	1	-
917	-	-	784883.89	232488.57	Картометрический метод	1	-
918	-	-	784883.62	232496.70	Картометрический метод	1	-
919	-	-	784882.88	232518.63	Картометрический метод	1	-
920	-	-	784881.89	232548.30	Картометрический метод	1	-
921	-	-	784881.04	232573.62	Картометрический метод	1	-
922	-	-	784879.21	232628.41	Картометрический метод	1	-
923	-	-	784858.70	232625.98	Картометрический метод	1	-
924	-	-	784841.94	232622.67	Картометрический метод	1	-
925	-	-	784836.02	232621.50	Картометрический метод	1	-
926	-	-	784815.53	232617.45	Картометрический метод	1	-
927	-	-	784792.40	232612.88	Картометрический метод	1	-
928	-	-	784765.13	232607.49	Картометрический метод	1	-
929	-	-	784750.82	232604.95	Картометрический метод	1	-
930	-	-	784737.10	232602.51	Картометрический метод	1	-

2. Сведения о характерных точках границ объекта

Обозначение характерных точек границ	Существующие координаты, м		Измененные (уточненные) координаты, м		Метод определения координат характерной точки	Средняя квадратическая погрешность положения характерной точки (Мс), м	Описание обозначения точки на местности (при наличии)
	X	Y	X	Y			
1	2	3	4	5	6	7	8
931	-	-	784709.17	232586.01	Картометрический метод	1	-
932	-	-	784702.03	232581.79	Картометрический метод	1	-
933	-	-	784660.43	232581.82	Картометрический метод	1	-
934	-	-	784635.47	232606.89	Картометрический метод	1	-
935	-	-	784618.06	232616.25	Картометрический метод	1	-
936	-	-	784613.79	232616.26	Картометрический метод	1	-

937	-	-	784597.12	232616.30	Картометрический метод	1	-
938	-	-	784596.26	232557.83	Картометрический метод	1	-
939	-	-	784596.14	232548.99	Картометрический метод	1	-
940	-	-	784595.75	232522.67	Картометрический метод	1	-
941	-	-	784595.24	232488.03	Картометрический метод	1	-
942	-	-	784594.72	232452.54	Картометрический метод	1	-
943	-	-	784594.60	232444.32	Картометрический метод	1	-
944	-	-	784594.22	232418.44	Картометрический метод	1	-
945	-	-	784593.88	232395.13	Картометрический метод	1	-
946	-	-	784593.79	232389.13	Картометрический метод	1	-
947	-	-	784622.09	232388.24	Картометрический метод	1	-
948	-	-	784709.57	232396.81	Картометрический метод	1	-
949	-	-	784712.50	232317.66	Картометрический метод	1	-
950	-	-	784496.73	232311.32	Картометрический метод	1	-
951	-	-	784497.62	232391.39	Картометрический метод	1	-
952	-	-	784468.79	232391.82	Картометрический метод	1	-
953	-	-	784414.27	232392.81	Картометрический метод	1	-
954	-	-	784397.70	232394.60	Картометрический метод	1	-
955	-	-	784380.10	232399.66	Картометрический метод	1	-

2. Сведения о характерных точках границ объекта							
Обозначение характерных точек границ	Существующие координаты, м		Измененные (уточненные) координаты, м		Метод определения координат характерной точки	Средняя квадратическая погрешность положения характерной точки (Mt), м	Описание обозначения точки на местности (при наличии)
	X	Y	X	Y			
1	2	3	4	5	6	7	8
956	-	-	784379.47	232394.66	Картометрический метод	1	-
957	-	-	784326.26	232379.48	Картометрический метод	1	-
958	-	-	784227.54	232375.25	Картометрический метод	1	-

959	-	-	784109.91	232386.02	Картометрический метод	1	-
960	-	-	784015.97	232400.92	Картометрический метод	1	-
961	-	-	783943.88	232388.44	Картометрический метод	1	-
962	-	-	783912.88	232388.53	Картометрический метод	1	-
963	-	-	783889.05	232130.55	Картометрический метод	1	-
964	-	-	783899.60	232118.90	Картометрический метод	1	-
965	-	-	783912.29	232146.10	Картометрический метод	1	-
966	-	-	783926.75	232165.73	Картометрический метод	1	-
967	-	-	783941.05	232174.95	Картометрический метод	1	-
968	-	-	783946.97	232191.86	Картометрический метод	1	-
969	-	-	783956.08	232246.42	Картометрический метод	1	-
970	-	-	783963.06	232260.35	Картометрический метод	1	-
971	-	-	783966.09	232266.41	Картометрический метод	1	-
972	-	-	783977.41	232267.95	Картометрический метод	1	-
973	-	-	784010.53	232284.24	Картометрический метод	1	-
974	-	-	784029.19	232287.00	Картометрический метод	1	-
975	-	-	784042.12	232207.76	Картометрический метод	1	-
976	-	-	784107.69	232200.17	Картометрический метод	1	-
977	-	-	784129.16	232184.22	Картометрический метод	1	-
978	-	-	784169.73	232154.08	Картометрический метод	1	-
979	-	-	784184.93	232142.79	Картометрический метод	1	-
980	-	-	784202.82	232092.51	Картометрический метод	1	-

2. Сведения о характерных точках границ объекта

Обозначение характерных точек границ	Существующие координаты, м		Измененные (уточненные) координаты, м		Метод определения координат характерной точки	Средняя квадратическая погрешность положения характерной точки (Mt), м	Описание обозначения точки на местности (при наличии)
	X	Y	X	Y			
1	2	3	4	5	6	7	8

981	-	-	784223.65	232084.09	Картометрический метод	1	-
982	-	-	784244.63	232075.61	Картометрический метод	1	-
983	-	-	784296.14	232063.76	Картометрический метод	1	-
984	-	-	784308.63	232050.61	Картометрический метод	1	-
985	-	-	784310.32	232010.65	Картометрический метод	1	-
986	-	-	784311.86	231974.27	Картометрический метод	1	-
987	-	-	784313.85	231927.34	Картометрический метод	1	-
988	-	-	784327.24	231909.01	Картометрический метод	1	-
989	-	-	784375.94	231907.08	Картометрический метод	1	-
990	-	-	784406.02	231895.46	Картометрический метод	1	-
991	-	-	784408.30	231893.70	Картометрический метод	1	-
992	-	-	784440.16	231869.12	Картометрический метод	1	-
993	-	-	784442.48	231867.33	Картометрический метод	1	-
994	-	-	784458.23	231855.18	Картометрический метод	1	-
995	-	-	784461.49	231852.66	Картометрический метод	1	-
996	-	-	784476.73	231842.79	Картометрический метод	1	-
997	-	-	784510.30	231821.04	Картометрический метод	1	-
998	-	-	784543.86	231799.30	Картометрический метод	1	-
999	-	-	784577.44	231777.55	Картометрический метод	1	-
1000	-	-	784579.35	231776.31	Картометрический метод	1	-
1001	-	-	784598.47	231764.00	Картометрический метод	1	-
1002	-	-	784626.95	231745.66	Картометрический метод	1	-
1003	-	-	784654.23	231738.50	Картометрический метод	1	-
475	-	-	784669.79	231744.63	Картометрический метод	1	-
1004	-	-	787201.41	232277.33	Картометрический метод	1	-

2. Сведения о характерных точках границ объекта

Обозначение характерных точек границ	Существующие координаты, м		Измененные (уточненные) координаты, м		Метод определения координат характерной точки	Средняя квадратическая погрешность положения характерной точки (Mt), м	Описание обозначения точки на местности (при наличии)
	X	Y	X	Y			
1	2	3	4	5	6	7	8
1005	-	-	787202.84	232273.88	Картометрический метод	1	-
1006	-	-	787209.82	232276.43	Картометрический метод	1	-
1007	-	-	787219.96	232250.80	Картометрический метод	1	-
1008	-	-	787213.27	232248.25	Картометрический метод	1	-
1009	-	-	787217.13	232238.12	Картометрический метод	1	-
1010	-	-	787227.25	232217.51	Картометрический метод	1	-
1011	-	-	787183.76	232200.62	Картометрический метод	1	-
1012	-	-	787164.22	232237.78	Картометрический метод	1	-
1013	-	-	787160.75	232237.77	Картометрический метод	1	-
1014	-	-	787156.16	232247.17	Картометрический метод	1	-
1015	-	-	787155.95	232256.16	Картометрический метод	1	-
1016	-	-	787154.64	232258.86	Картометрический метод	1	-
1017	-	-	787147.22	232273.84	Картометрический метод	1	-
1018	-	-	787142.72	232271.48	Картометрический метод	1	-
1019	-	-	787141.36	232274.08	Картометрический метод	1	-
1020	-	-	787118.78	232317.17	Картометрический метод	1	-
1021	-	-	787171.33	232333.71	Картометрический метод	1	-
1022	-	-	787176.87	232335.48	Картометрический метод	1	-
1023	-	-	787194.43	232293.88	Картометрический метод	1	-
1024	-	-	787199.87	232280.53	Картометрический метод	1	-
1004	-	-	787201.41	232277.33	Картометрический метод	1	-
1025	-	-	787285.43	232336.21	Картометрический метод	1	-
1026	-	-	787292.06	232338.48	Картометрический метод	1	-
1027	-	-	787328.95	232351.13	Картометрический метод	1	-

1028	-	-	787331.45	232343.53	Картометрический метод	1	-
------	---	---	-----------	-----------	------------------------	---	---

2. Сведения о характерных точках границ объекта							
Обозначение характерных точек границ	Существующие координаты, м		Измененные (уточненные) координаты, м		Метод определения координат характерной точки	Средняя квадратическая погрешность положения характерной точки (Mt), м	Описание обозначения точки на местности (при наличии)
	X	Y	X	Y			
1	2	3	4	5	6	7	8
1029	-	-	787333.05	232338.65	Картометрический метод	1	-
1030	-	-	787344.23	232304.58	Картометрический метод	1	-
1031	-	-	787309.56	232293.19	Картометрический метод	1	-
1032	-	-	787283.03	232276.21	Картометрический метод	1	-
1033	-	-	787273.07	232301.32	Картометрический метод	1	-
1034	-	-	787293.73	232309.50	Картометрический метод	1	-
1025	-	-	787285.43	232336.21	Картометрический метод	1	-
1035	-	-	785737.52	232634.43	Картометрический метод	1	-
1036	-	-	785739.34	232660.75	Картометрический метод	1	-
1037	-	-	785737.81	232667.89	Картометрический метод	1	-
1038	-	-	785735.69	232686.47	Картометрический метод	1	-
1039	-	-	785741.91	232714.35	Картометрический метод	1	-
1040	-	-	785745.53	232724.68	Картометрический метод	1	-
1041	-	-	785755.43	232758.82	Картометрический метод	1	-
1042	-	-	785748.88	232753.27	Картометрический метод	1	-
1043	-	-	785742.70	232746.79	Картометрический метод	1	-
1044	-	-	785730.89	232703.77	Картометрический метод	1	-
1045	-	-	785719.68	232642.16	Картометрический метод	1	-
1046	-	-	785713.34	232521.15	Картометрический метод	1	-
1047	-	-	785716.76	232473.76	Картометрический метод	1	-
1048	-	-	785717.68	232461.03	Картометрический метод	1	-

