

**МИНИСТЕРСТВО ТРАНСПОРТА И ДОРОЖНОГО ХОЗЯЙСТВА
ТУЛЬСКОЙ ОБЛАСТИ**

П Р И К А З

10.11.2025

№ 245

Об установлении придорожных полос автомобильной дороги общего пользования регионального значения Чернь - Медведки, расположенной в границах Чернского района Тульской области

В соответствии с Земельным кодексом Российской Федерации, на основании пункта 14 части 4 Положения о министерстве транспорта и дорожного хозяйства Тульской области, утвержденного постановлением правительства Тульской области от 07 октября 2011 г. № 22, в целях реализации Федерального закона «Об автомобильных дорогах и о дорожной деятельности в Российской Федерации и о внесении изменений в отдельные законодательные акты Российской Федерации» от 08 ноября 2007 г. №257-ФЗ, и согласно графическому описанию местоположения границ зон с особыми условиями использования территории - придорожных полос автомобильной дороги общего пользования регионального значения Чернь - Медведки, расположенной в границах Чернского района Тульской области, подготовленному ГАУ ТО «Проектная контора» в рамках выполнения государственного задания на 2025 год, п р и к а з ы в а ю :

1. Установить придорожные полосы автомобильной дороги общего пользования регионального значения Чернь - Медведки, расположенной в границах Чернского района Тульской области, шириной 50 метров, считая от границы полосы отвода с каждой стороны указанной автомобильной дороги, являющиеся зоной с особыми условиями использования территории, согласно графическому описанию местоположения границ придорожных полос (приложение №1) и перечню кадастровых номеров земельных участков, расположенных в границах придорожных полос автомобильной дороги общего пользования регионального значения Чернь - Медведки, расположенной в границах Чернского района Тульской области (приложение №2).

2. В течение семи дней со дня принятия настоящего Приказа направить копию Приказа в орган местного самоуправления муниципального района, в отношении территорий которого принят данный Приказ, для последующего уведомления в установленном порядке собственников земельных участков, землепользователей, землевладельцев и арендаторов земельных участков, находящихся в границах придорожных полос автомобильной дороги общего пользования регионального значения, об особых условиях использования этих земельных участков.

3. ГУ ТО «Тулаавтодор»:

- обозначить границы придорожных полос указанной автомобильной дороги общего пользования регионального значения информационными щитами (указателями), устанавливаемыми на межевых знаках, обозначающих границы полосы отвода автомобильной дороги, с указанием сведений о расстоянии от оси автомобильной дороги до границы придорожной полосы;

- обеспечить контроль за соблюдением особых условий использования территории в границах придорожных полос указанной автомобильной дороги.

4. Контроль за исполнением настоящего Приказа возложить на заместителя министра - директора департамента дорожного хозяйства министерства транспорта и дорожного хозяйства Тульской области Чепелева В.В.

5. Приказ вступает в силу со дня опубликования.

**Министр
транспорта и дорожного хозяйства
Тульской области**



С.Ю. Воскресенская

Приложение №1
к приказу министерства транспорта
и дорожного хозяйства Тульской области
от 10.11.2025 № 245

ГРАФИЧЕСКОЕ ОПИСАНИЕ

местоположения границ населенных пунктов, территориальных зон,
особо охраняемых природных территорий,
зон с особыми условиями использования территории

Придорожная полоса автомобильной дороги общего пользования регионального значения
Чернь – Медведки в Чернском районе Тульской области
(наименование объекта, местоположение границ которого описано (далее - объект))

ГРАФИЧЕСКОЕ ОПИСАНИЕ

местоположения границ населенных пунктов, территориальных зон,
особо охраняемых природных территорий,
зон с особыми условиями использования территории

**Придорожная полоса автомобильной дороги общего пользования регионального значения
Чернь - Медведки в Чернском районе Тульской области**

(наименование объекта, местоположение границ которого описано)

№ п/п	Содержание	Номера листов
1	2	3
1	Сведения об объекте	3
2	Сведения о местоположении границ объекта	4
3	Сведения о местоположении измененных (уточненных) границ объекта	24
4	План границ	25

ГРАФИЧЕСКОЕ ОПИСАНИЕ

местоположения границ населенных пунктов, территориальных зон,
особо охраняемых природных территорий,
зон с особыми условиями использования территории

**Придорожная полоса автомобильной дороги общего пользования регионального значения
Чернь - Медведки в Чернском районе Тульской области**

(наименование объекта, местоположение границ которого описано)

Сведения об объекте

№ п/п	Характеристики объекта	Описание характеристик
1	2	3
1	Местоположение объекта	Тульская область, Чернский район
2	Площадь объекта ± величина погрешности определения площади ($P \pm \Delta P$)	3584910±3313 кв.м
3	Иные характеристики объекта	В соответствии с п. 8 ст. 26 Федерального закона "Об автомобильных дорогах и о дорожной деятельности в Российской Федерации и о внесении изменений в отдельные законодательные акты Российской Федерации" от 08.11.2007 N 257-ФЗ строительство, реконструкция в границах придорожных полос автомобильной дороги объектов капитального строительства, объектов, предназначенных для осуществления дорожной деятельности, объектов дорожного сервиса, установка рекламных конструкций, информационных щитов и указателей допускаются при наличии согласия в письменной форме владельца автомобильной дороги. Это согласие должно содержать технические требования и условия, подлежащие обязательному исполнению лицами, осуществляющими строительство, реконструкцию в границах придорожных полос автомобильной дороги таких объектов, установку рекламных конструкций, информационных щитов и указателей.

ГРАФИЧЕСКОЕ ОПИСАНИЕ					
местоположения границ населенных пунктов, территориальных зон, особо охраняемых природных территорий, зон с особыми условиями использования территории					
Придорожная полоса автомобильной дороги общего пользования регионального значения					
Чернь - Медведки в Чернском районе Тульской области					
<small>(наименование объекта, местоположение границ которого описано)</small>					
Сведения о местоположении границ объекта					
1. Система координат <i>МСК-71.1</i>					
2. Сведения о характерных точках границ объекта					
Обозначение характерных точек границ	Координаты, м		Метод определения координат характерной точки	Средняя квадратическ ая погрешность положения характерной точки (M _t), м	Описание обозначения точки на местности (при наличии)
	X	Y			
1	2	3	4	5	6
Зона1(1)					
1	658745,11	219574,47	Аналитический метод	0,10	—
2	658763,49	219630,75	Аналитический метод	0,10	—
3	658752,77	219644,01	Аналитический метод	0,10	—
4	658739,29	219650,87	Аналитический метод	0,10	—
5	658609,78	219773,77	Аналитический метод	0,10	—
6	658361,92	219982,00	Аналитический метод	0,10	—
7	658242,01	220088,79	Аналитический метод	0,10	—
8	658086,28	220224,01	Аналитический метод	0,10	—
9	657949,00	220342,08	Аналитический метод	0,10	—
10	657853,04	220426,49	Аналитический метод	0,10	—
11	657782,19	220478,01	Аналитический метод	0,10	—
12	657725,96	220510,85	Аналитический метод	0,10	—
13	657630,06	220547,98	Аналитический метод	0,10	—
14	657426,07	220604,43	Аналитический метод	0,10	—
15	657066,39	220713,10	Аналитический метод	0,10	—
16	656906,29	220759,09	Аналитический метод	0,10	—
17	656073,48	220997,20	Аналитический метод	0,10	—
18	656011,80	221012,53	Аналитический метод	0,10	—
19	655951,39	221025,25	Аналитический метод	0,10	—
20	655881,29	221040,46	Аналитический метод	0,10	—
21	655570,39	221106,52	Аналитический метод	0,10	—
22	655525,12	221118,57	Аналитический метод	0,10	—
23	655485,72	221132,86	Аналитический метод	0,10	—
24	655475,03	221135,30	Аналитический метод	0,10	—
25	655431,63	221157,00	Аналитический метод	0,10	—
26	655423,98	221144,70	Аналитический метод	0,10	—
27	655421,38	221135,69	Аналитический метод	0,10	—
28	655417,28	221108,27	Аналитический метод	0,10	—
29	655420,58	221106,62	Аналитический метод	0,10	—
30	655471,59	221084,80	Аналитический метод	0,10	—
31	655510,14	221070,82	Аналитический метод	0,10	—
32	655558,76	221057,88	Аналитический метод	0,10	—
33	655870,69	220991,60	Аналитический метод	0,10	—
34	655940,94	220976,36	Аналитический метод	0,10	—
35	656000,62	220963,79	Аналитический метод	0,10	—

ГРАФИЧЕСКОЕ ОПИСАНИЕ

местоположения границ населенных пунктов, территориальных зон,
особо охраняемых природных территорий,
зон с особыми условиями использования территории

**Придорожная полоса автомобильной дороги общего пользования регионального значения
Чернь - Медведки в Чернском районе Тульской области**

(наименование объекта, местоположение границ которого описано)

Сведения о местоположении границ объекта

1	2	3	4	5	6
36	656060,57	220948,88	Аналитический метод	0,10	—
37	656892,52	220711,02	Аналитический метод	0,10	—
38	657052,25	220665,14	Аналитический метод	0,10	—
39	657412,17	220556,40	Аналитический метод	0,10	—
40	657614,33	220500,45	Аналитический метод	0,10	—
41	657704,19	220465,66	Аналитический метод	0,10	—
42	657754,81	220436,10	Аналитический метод	0,10	—
43	657821,76	220387,42	Аналитический метод	0,10	—
44	657916,18	220304,35	Аналитический метод	0,10	—
45	658053,59	220186,18	Аналитический метод	0,10	—
46	658208,99	220051,24	Аналитический метод	0,10	—
47	658329,21	219944,18	Аналитический метод	0,10	—
48	658576,46	219736,46	Аналитический метод	0,10	—
49	658709,71	219609,81	Аналитический метод	0,10	—
50	658720,46	219604,35	Аналитический метод	0,10	—
51	658736,22	219584,63	Аналитический метод	0,10	—
1	658745,11	219574,47	Аналитический метод	0,10	—
Зона1(2)					
52	648428,20	250860,84	Аналитический метод	0,10	—
53	648280,28	251612,42	Аналитический метод	0,10	—
54	648143,09	252333,51	Аналитический метод	0,10	—
55	648107,15	252534,25	Аналитический метод	0,10	—
56	648058,04	252524,87	Аналитический метод	0,10	—
57	648093,92	252324,43	Аналитический метод	0,10	—
58	648231,19	251602,92	Аналитический метод	0,10	—
59	648377,18	250861,29	Аналитический метод	0,10	—
60	648330,07	250639,08	Аналитический метод	0,10	—
61	648322,31	250641,18	Аналитический метод	0,10	—
62	648188,67	250111,82	Аналитический метод	0,10	—
63	648216,30	250131,34	Аналитический метод	0,10	—
64	648250,41	250152,09	Аналитический метод	0,10	—
65	648358,35	250579,65	Аналитический метод	0,10	—
66	648368,03	250577,03	Аналитический метод	0,10	—
52	648428,20	250860,84	Аналитический метод	0,10	—
Зона1(3)					
67	648517,24	250866,55	Аналитический метод	0,10	—
68	648343,79	251764,85	Аналитический метод	0,10	—
69	648194,23	252550,08	Аналитический метод	0,10	—
70	648145,13	252540,66	Аналитический метод	0,10	—
71	648294,59	251755,91	Аналитический метод	0,10	—
72	648466,30	250866,68	Аналитический метод	0,10	—
73	648444,68	250756,99	Аналитический метод	0,10	—
74	648295,53	250154,86	Аналитический метод	0,10	—
75	648297,51	250154,99	Аналитический метод	0,10	—
76	648344,52	250144,71	Аналитический метод	0,10	—

ГРАФИЧЕСКОЕ ОПИСАНИЕ

местоположения границ населенных пунктов, территориальных зон,
особо охраняемых природных территорий,
зон с особыми условиями использования территории

**Придорожная полоса автомобильной дороги общего пользования регионального значения
Чернь - Медведки в Чернском районе Тульской области**

(наименование объекта, местоположение границ которого описано)

Сведения о местоположении границ объекта

1	2	3	4	5	6
77	648493,50	250746,14	Аналитический метод	0,10	—
67	648517,24	250866,55	Аналитический метод	0,10	—
Зона 1(4)					
78	651103,19	240160,29	Аналитический метод	0,10	—
79	651065,36	240431,31	Аналитический метод	0,10	—
80	651054,64	240553,57	Аналитический метод	0,10	—
81	651061,23	240979,64	Аналитический метод	0,10	—
82	651036,99	241600,50	Аналитический метод	0,10	—
83	651022,68	241846,59	Аналитический метод	0,10	—
84	651014,92	241959,51	Аналитический метод	0,10	—
85	651009,25	242002,06	Аналитический метод	0,10	—
86	651000,04	242041,01	Аналитический метод	0,10	—
87	650989,26	242073,97	Аналитический метод	0,10	—
88	650961,19	242150,17	Аналитический метод	0,10	—
89	650938,84	242214,30	Аналитический метод	0,10	—
90	650890,23	242361,42	Аналитический метод	0,10	—
91	650852,33	242472,08	Аналитический метод	0,10	—
92	650823,92	242550,22	Аналитический метод	0,10	—
93	650803,69	242600,05	Аналитический метод	0,10	—
94	650717,10	242794,40	Аналитический метод	0,10	—
95	650631,89	242980,54	Аналитический метод	0,10	—
96	650409,03	243471,00	Аналитический метод	0,10	—
97	650312,54	243679,14	Аналитический метод	0,10	—
98	650118,80	244106,75	Аналитический метод	0,10	—
99	650093,61	244157,12	Аналитический метод	0,10	—
100	650083,81	244176,41	Аналитический метод	0,10	—
101	650071,11	244199,03	Аналитический метод	0,10	—
102	650056,47	244223,81	Аналитический метод	0,10	—
103	650039,49	244251,22	Аналитический метод	0,10	—
104	649869,24	244520,82	Аналитический метод	0,10	—
105	649856,74	244540,24	Аналитический метод	0,10	—
106	649827,46	244581,83	Аналитический метод	0,10	—
107	649812,91	244598,92	Аналитический метод	0,10	—
108	649764,56	244651,02	Аналитический метод	0,10	—
109	649715,80	244692,58	Аналитический метод	0,10	—
110	648886,87	245576,28	Аналитический метод	0,10	—
111	648885,39	245578,21	Аналитический метод	0,10	—
112	648368,35	246149,55	Аналитический метод	0,10	—
113	648365,80	246152,87	Аналитический метод	0,10	—
114	648067,68	246478,80	Аналитический метод	0,10	—
115	647949,84	246602,90	Аналитический метод	0,10	—
116	647931,83	246623,60	Аналитический метод	0,10	—
117	647912,22	246647,45	Аналитический метод	0,10	—
118	647900,38	246665,86	Аналитический метод	0,10	—
119	647888,36	246688,73	Аналитический метод	0,10	—

ГРАФИЧЕСКОЕ ОПИСАНИЕ

местоположения границ населенных пунктов, территориальных зон,
особо охраняемых природных территорий,
зон с особыми условиями использования территории

**Придорожная полоса автомобильной дороги общего пользования регионального значения
Чернь - Медведки в Чернском районе Тульской области**

(наименование объекта, местоположение границ которого описано)

Сведения о местоположении границ объекта

1	2	3	4	5	6
120	647877,89	246711,79	Аналитический метод	0,10	—
121	647869,78	246733,52	Аналитический метод	0,10	—
122	647863,43	246755,67	Аналитический метод	0,10	—
123	647859,63	246775,64	Аналитический метод	0,10	—
124	647858,58	246798,56	Аналитический метод	0,10	—
125	647858,71	246827,22	Аналитический метод	0,10	—
126	647861,04	246871,49	Аналитический метод	0,10	—
127	647862,58	246881,34	Аналитический метод	0,10	—
128	647866,97	246896,05	Аналитический метод	0,10	—
129	647886,72	246972,93	Аналитический метод	0,10	—
130	648129,32	247504,55	Аналитический метод	0,10	—
131	648356,32	247964,31	Аналитический метод	0,10	—
132	648392,33	248047,42	Аналитический метод	0,10	—
133	648410,90	248103,10	Аналитический метод	0,10	—
134	648417,22	248126,65	Аналитический метод	0,10	—
135	648422,03	248148,10	Аналитический метод	0,10	—
136	648426,67	248188,72	Аналитический метод	0,10	—
137	648418,11	248583,86	Аналитический метод	0,10	—
138	648417,01	248635,42	Аналитический метод	0,10	—
139	648416,02	248755,72	Аналитический метод	0,10	—
140	648392,46	248849,07	Аналитический метод	0,10	—
141	648393,25	248849,29	Аналитический метод	0,10	—
142	648371,14	248965,36	Аналитический метод	0,10	—
143	648361,94	248963,33	Аналитический метод	0,10	—
144	648350,35	249000,75	Аналитический метод	0,10	—
145	648338,52	249049,67	Аналитический метод	0,10	—
146	648335,48	249048,76	Аналитический метод	0,10	—
147	648287,91	249202,28	Аналитический метод	0,10	—
148	648280,35	249199,58	Аналитический метод	0,10	—
149	648263,18	249177,50	Аналитический метод	0,10	—
150	648253,21	249203,48	Аналитический метод	0,10	—
151	648215,62	249332,45	Аналитический метод	0,10	—
152	648213,89	249332,26	Аналитический метод	0,10	—
153	648193,36	249332,91	Аналитический метод	0,10	—
154	648192,02	249341,56	Аналитический метод	0,10	—
155	648187,55	249341,29	Аналитический метод	0,10	—
156	648234,98	249204,17	Аналитический метод	0,10	—
157	648241,74	249182,36	Аналитический метод	0,10	—
158	648301,17	248990,54	Аналитический метод	0,10	—
159	648291,84	248987,74	Аналитический метод	0,10	—
160	648292,99	248983,91	Аналитический метод	0,10	—
161	648302,31	248986,69	Аналитический метод	0,10	—
162	648322,44	248903,38	Аналитический метод	0,10	—
163	648331,66	248905,42	Аналитический метод	0,10	—
164	648335,43	248885,63	Аналитический метод	0,10	—

ГРАФИЧЕСКОЕ ОПИСАНИЕ

местоположения границ населенных пунктов, территориальных зон,
особо охраняемых природных территорий,
зон с особыми условиями использования территории

**Придорожная полоса автомобильной дороги общего пользования регионального значения
Чернь - Медведки в Чернском районе Тульской области**

(наименование объекта, местоположение границ которого описано)

Сведения о местоположении границ объекта

1	2	3	4	5	6
165	648331,90	248884,69	Аналитический метод	0,10	—
166	648366,07	248749,31	Аналитический метод	0,10	—
167	648367,01	248634,68	Аналитический метод	0,10	—
168	648369,18	248533,86	Аналитический метод	0,10	—
169	648376,61	248191,03	Аналитический метод	0,10	—
170	648372,66	248156,44	Аналитический метод	0,10	—
171	648369,29	248138,47	Аналитический метод	0,10	—
172	648364,10	248117,19	Аналитический метод	0,10	—
173	648355,81	248090,90	Аналитический метод	0,10	—
174	648345,58	248065,30	Аналитический метод	0,10	—
175	648310,94	247985,33	Аналитический метод	0,10	—
176	648084,15	247526,00	Аналитический метод	0,10	—
177	647839,40	246989,66	Аналитический метод	0,10	—
178	647818,78	246909,42	Аналитический метод	0,10	—
179	647813,70	246892,40	Аналитический метод	0,10	—
180	647811,25	246876,68	Аналитический метод	0,10	—
181	647808,72	246828,65	Аналитический метод	0,10	—
182	647808,57	246797,53	Аналитический метод	0,10	—
183	647809,85	246769,80	Аналитический метод	0,10	—
184	647814,74	246744,09	Аналитический метод	0,10	—
185	647822,26	246717,87	Аналитический метод	0,10	—
186	647831,65	246692,70	Аналитический метод	0,10	—
187	647843,43	246666,75	Аналитический метод	0,10	—
188	647857,14	246640,66	Аналитический метод	0,10	—
189	647871,75	246617,95	Аналитический метод	0,10	—
190	647893,65	246591,31	Аналитический метод	0,10	—
191	647912,83	246569,26	Аналитический метод	0,10	—
192	648031,10	246444,71	Аналитический метод	0,10	—
193	648327,47	246120,69	Аналитический метод	0,10	—
194	648329,94	246117,48	Аналитический метод	0,10	—
195	648847,00	245546,11	Аналитический метод	0,10	—
196	648848,76	245543,83	Аналитический метод	0,10	—
197	649681,24	244656,34	Аналитический метод	0,10	—
198	649729,90	244614,86	Аналитический метод	0,10	—
199	649775,53	244565,70	Аналитический метод	0,10	—
200	649787,89	244551,17	Аналитический метод	0,10	—
201	649815,26	244512,30	Аналитический метод	0,10	—
202	649827,08	244493,93	Аналитический метод	0,10	—
203	649997,10	244224,71	Аналитический метод	0,10	—
204	650013,69	244197,93	Аналитический метод	0,10	—
205	650027,78	244174,07	Аналитический метод	0,10	—
206	650039,70	244152,84	Аналитический метод	0,10	—
207	650048,96	244134,61	Аналитический метод	0,10	—
208	650073,66	244085,24	Аналитический метод	0,10	—
209	650267,09	243658,31	Аналитический метод	0,10	—

ГРАФИЧЕСКОЕ ОПИСАНИЕ

местоположения границ населенных пунктов, территориальных зон,
особо охраняемых природных территорий,
зон с особыми условиями использования территории

**Придорожная полоса автомобильной дороги общего пользования регионального значения
Чернь - Медведки в Чернском районе Тульской области**

(наименование объекта, местоположение границ которого описано)

Сведения о местоположении границ объекта

1	2	3	4	5	6
210	650363,59	243450,14	Аналитический метод	0,10	—
211	650586,40	242959,79	Аналитический метод	0,10	—
212	650671,53	242773,82	Аналитический метод	0,10	—
213	650757,68	242580,46	Аналитический метод	0,10	—
214	650777,25	242532,27	Аналитический метод	0,10	—
215	650805,18	242455,43	Аналитический метод	0,10	—
216	650842,84	242345,48	Аналитический метод	0,10	—
217	650891,49	242198,23	Аналитический метод	0,10	—
218	650914,12	242133,30	Аналитический метод	0,10	—
219	650942,02	242057,55	Аналитический метод	0,10	—
220	650951,87	242027,46	Аналитический метод	0,10	—
221	650960,02	241992,98	Аналитический метод	0,10	—
222	650965,15	241954,49	Аналитический метод	0,10	—
223	650972,78	241843,42	Аналитический метод	0,10	—
224	650987,04	241598,07	Аналитический метод	0,10	—
225	651011,21	240979,05	Аналитический метод	0,10	—
226	651004,61	240551,77	Аналитический метод	0,10	—
227	651015,66	240425,67	Аналитический метод	0,10	—
228	651053,21	240156,71	Аналитический метод	0,10	—
78	651103,19	240160,29	Аналитический метод	0,10	—
Зона1(5)					
229	660494,47	216948,11	Аналитический метод	0,10	—
230	660488,58	217002,82	Аналитический метод	0,10	—
231	660410,13	217031,89	Аналитический метод	0,10	—
232	660375,59	217045,70	Аналитический метод	0,10	—
233	660341,36	217064,45	Аналитический метод	0,10	—
234	660308,75	217089,77	Аналитический метод	0,10	—
235	660280,22	217121,37	Аналитический метод	0,10	—
236	660253,72	217155,40	Аналитический метод	0,10	—
237	659863,93	217664,41	Аналитический метод	0,10	—
238	659432,26	218224,79	Аналитический метод	0,10	—
239	659132,39	218602,55	Аналитический метод	0,10	—
240	659067,41	218689,26	Аналитический метод	0,10	—
241	659026,96	218743,20	Аналитический метод	0,10	—
242	658988,00	218711,86	Аналитический метод	0,10	—
243	659092,80	218572,01	Аналитический метод	0,10	—
244	659392,87	218193,99	Аналитический метод	0,10	—
245	659824,28	217633,95	Аналитический метод	0,10	—
246	660214,15	217124,85	Аналитический метод	0,10	—
247	660241,88	217089,22	Аналитический метод	0,10	—
248	660274,60	217052,98	Аналитический метод	0,10	—
249	660313,85	217022,51	Аналитический метод	0,10	—
250	660364,47	216992,06	Аналитический метод	0,10	—
229	660494,47	216948,11	Аналитический метод	0,10	—
Зона1(6)					
251	660469,79	217065,44	Аналитический метод	0,10	—

ГРАФИЧЕСКОЕ ОПИСАНИЕ

местоположения границ населенных пунктов, территориальных зон,
особо охраняемых природных территорий,
зон с особыми условиями использования территории

**Придорожная полоса автомобильной дороги общего пользования регионального значения
Чернь - Медведки в Чернском районе Тульской области**

(наименование объекта, местоположение границ которого описано)

Сведения о местоположении границ объекта

1	2	3	4	5	6
252	660448,50	217094,84	Аналитический метод	0,10	—
253	660459,15	217122,37	Аналитический метод	0,10	—
254	660412,54	217139,14	Аналитический метод	0,10	—
255	660385,49	217153,57	Аналитический метод	0,10	—
256	660356,18	217184,24	Аналитический метод	0,10	—
257	660174,91	217407,95	Аналитический метод	0,10	—
258	660063,38	217558,27	Аналитический метод	0,10	—
259	659940,23	217722,68	Аналитический метод	0,10	—
260	659507,60	218284,30	Аналитический метод	0,10	—
261	659360,01	218465,08	Аналитический метод	0,10	—
262	659123,58	218760,14	Аналитический метод	0,10	—
263	659104,56	218725,95	Аналитический метод	0,10	—
264	659007,84	218830,17	Аналитический метод	0,10	—
265	659075,38	218749,93	Аналитический метод	0,10	—
266	659100,54	218708,93	Аналитический метод	0,10	—
267	659321,13	218433,64	Аналитический метод	0,10	—
268	659468,42	218253,23	Аналитический метод	0,10	—
269	659900,41	217692,43	Аналитический метод	0,10	—
270	660023,29	217528,39	Аналитический метод	0,10	—
271	660135,28	217377,44	Аналитический метод	0,10	—
272	660317,50	217152,55	Аналитический метод	0,10	—
273	660354,88	217113,23	Аналитический метод	0,10	—
274	660392,21	217093,31	Аналитический метод	0,10	—
251	660469,79	217065,44	Аналитический метод	0,10	—
Зона 1(7)					
275	658703,80	219197,21	Аналитический метод	0,10	—
276	658724,61	219203,02	Аналитический метод	0,10	—
277	658754,92	219212,81	Аналитический метод	0,10	—
278	658758,41	219222,78	Аналитический метод	0,10	—
279	658765,63	219246,85	Аналитический метод	0,10	—
280	658772,85	219270,92	Аналитический метод	0,10	—
281	658783,97	219313,42	Аналитический метод	0,10	—
282	658795,09	219355,91	Аналитический метод	0,10	—
283	658797,85	219426,29	Аналитический метод	0,10	—
284	658776,47	219481,97	Аналитический метод	0,10	—
285	658723,11	219554,34	Аналитический метод	0,10	—
286	658687,17	219587,36	Аналитический метод	0,10	—
287	658650,30	219621,21	Аналитический метод	0,10	—
288	658578,12	219687,49	Аналитический метод	0,10	—
289	657792,90	220375,08	Аналитический метод	0,10	—
290	657730,79	220403,55	Аналитический метод	0,10	—
291	657638,59	220442,66	Аналитический метод	0,10	—
292	657515,76	220486,93	Аналитический метод	0,10	—
293	657410,52	220515,82	Аналитический метод	0,10	—
294	657353,87	220526,76	Аналитический метод	0,10	—

ГРАФИЧЕСКОЕ ОПИСАНИЕ

местоположения границ населенных пунктов, территориальных зон,
особо охраняемых природных территорий,
зон с особыми условиями использования территории

**Придорожная полоса автомобильной дороги общего пользования регионального значения
Чернь - Медведки в Чернском районе Тульской области**

(наименование объекта, местоположение границ которого описано)

Сведения о местоположении границ объекта

1	2	3	4	5	6
295	657088,34	220600,27	Аналитический метод	0,10	—
296	656992,13	220628,95	Аналитический метод	0,10	—
297	656982,90	220630,95	Аналитический метод	0,10	—
298	656620,37	220739,28	Аналитический метод	0,10	—
299	656270,89	220835,45	Аналитический метод	0,10	—
300	656117,79	220883,36	Аналитический метод	0,10	—
301	656118,06	220830,89	Аналитический метод	0,10	—
302	656256,79	220787,47	Аналитический метод	0,10	—
303	656606,58	220691,22	Аналитический метод	0,10	—
304	656970,43	220582,49	Аналитический метод	0,10	—
305	656979,68	220580,49	Аналитический метод	0,10	—
306	657074,53	220552,21	Аналитический метод	0,10	—
307	657342,44	220478,04	Аналитический метод	0,10	—
308	657399,14	220467,09	Аналитический метод	0,10	—
309	657500,64	220439,23	Аналитический метод	0,10	—
310	657620,34	220396,09	Аналитический метод	0,10	—
311	657710,61	220357,80	Аналитический метод	0,10	—
312	657765,44	220332,66	Аналитический метод	0,10	—
313	658544,74	219650,26	Аналитический метод	0,10	—
314	658614,85	219585,90	Аналитический метод	0,10	—
315	658685,73	219520,78	Аналитический метод	0,10	—
316	658732,22	219457,74	Аналитический метод	0,10	—
317	658747,50	219417,97	Аналитический метод	0,10	—
318	658745,35	219363,31	Аналитический метод	0,10	—
319	658735,61	219326,08	Аналитический метод	0,10	—
320	658724,71	219284,44	Аналитический метод	0,10	—
321	658717,75	219261,22	Аналитический метод	0,10	—
322	658710,85	219238,23	Аналитический метод	0,10	—
323	658696,82	219198,13	Аналитический метод	0,10	—
275	658703,80	219197,21	Аналитический метод	0,10	—
Зона(8)					
324	655015,47	222181,93	Аналитический метод	0,10	—
325	655008,54	222203,59	Аналитический метод	0,10	—
326	655005,74	222212,36	Аналитический метод	0,10	—
327	654893,17	222565,07	Аналитический метод	0,10	—
328	654891,40	222570,62	Аналитический метод	0,10	—
329	654617,15	223473,82	Аналитический метод	0,10	—
330	654249,13	224674,36	Аналитический метод	0,10	—
331	653948,44	225690,73	Аналитический метод	0,10	—
332	653843,39	226020,82	Аналитический метод	0,10	—
333	653842,84	226026,39	Аналитический метод	0,10	—
334	653740,90	226356,28	Аналитический метод	0,10	—
335	653682,54	226570,06	Аналитический метод	0,10	—
336	653662,15	226630,90	Аналитический метод	0,10	—
337	653614,70	226783,94	Аналитический метод	0,10	—

ГРАФИЧЕСКОЕ ОПИСАНИЕ

местоположения границ населенных пунктов, территориальных зон,
особо охраняемых природных территорий,
зон с особыми условиями использования территории

**Придорожная полоса автомобильной дороги общего пользования регионального значения
Чернь - Медведки в Чернском районе Тульской области**

(наименование объекта, местоположение границ которого описано)

Сведения о местоположении границ объекта

1	2	3	4	5	6
338	653580,30	226881,36	Аналитический метод	0,10	—
339	653522,24	227095,01	Аналитический метод	0,10	—
340	653472,79	227375,27	Аналитический метод	0,10	—
341	653449,22	227497,84	Аналитический метод	0,10	—
342	653415,77	227691,99	Аналитический метод	0,10	—
343	653382,36	227977,66	Аналитический метод	0,10	—
344	653360,69	228187,88	Аналитический метод	0,10	—
345	653344,20	228282,53	Аналитический метод	0,10	—
346	653339,03	228301,58	Аналитический метод	0,10	—
347	653331,16	228325,88	Аналитический метод	0,10	—
348	653322,45	228316,22	Аналитический метод	0,10	—
349	653309,02	228299,17	Аналитический метод	0,10	—
350	653291,09	228287,33	Аналитический метод	0,10	—
351	653295,34	228271,67	Аналитический метод	0,10	—
352	653311,14	228181,02	Аналитический метод	0,10	—
353	653332,66	227972,19	Аналитический метод	0,10	—
354	653366,27	227684,84	Аналитический метод	0,10	—
355	653400,03	227488,87	Аналитический метод	0,10	—
356	653423,62	227366,20	Аналитический метод	0,10	—
357	653473,39	227084,09	Аналитический метод	0,10	—
358	653532,54	226866,46	Аналитический метод	0,10	—
359	653567,23	226768,21	Аналитический метод	0,10	—
360	653614,56	226615,55	Аналитический метод	0,10	—
361	653634,68	226555,52	Аналитический метод	0,10	—
362	653692,88	226342,31	Аналитический метод	0,10	—
363	653793,58	226016,45	Аналитический метод	0,10	—
364	653794,15	226010,67	Аналитический метод	0,10	—
365	653900,70	225675,87	Аналитический метод	0,10	—
366	654201,26	224659,94	Аналитический метод	0,10	—
367	654569,33	223459,23	Аналитический метод	0,10	—
368	654843,71	222555,59	Аналитический метод	0,10	—
369	654845,54	222549,87	Аналитический метод	0,10	—
370	654958,11	222197,13	Аналитический метод	0,10	—
371	654960,92	222188,34	Аналитический метод	0,10	—
324	655015,47	222181,93	Аналитический метод	0,10	—
Зона 1(9)					
372	654799,60	222543,08	Аналитический метод	0,10	—
373	654277,62	224235,27	Аналитический метод	0,10	—
374	654151,49	224651,79	Аналитический метод	0,10	—
375	653884,13	225557,82	Аналитический метод	0,10	—
376	653898,06	225562,67	Аналитический метод	0,10	—
377	653758,47	226009,73	Аналитический метод	0,10	—
378	653407,88	227137,63	Аналитический метод	0,10	—
379	653350,60	227481,31	Аналитический метод	0,10	—
380	653283,01	227966,17	Аналитический метод	0,10	—

ГРАФИЧЕСКОЕ ОПИСАНИЕ

местоположения границ населенных пунктов, территориальных зон,
особо охраняемых природных территорий,
зон с особыми условиями использования территории

**Придорожная полоса автомобильной дороги общего пользования регионального значения
Чернь - Медведки в Чернском районе Тульской области**

(наименование объекта, местоположение границ которого описано)

Сведения о местоположении границ объекта

1	2	3	4	5	6
381	653270,87	228147,17	Аналитический метод	0,10	—
382	653222,92	228114,87	Аналитический метод	0,10	—
383	653233,24	227961,04	Аналитический метод	0,10	—
384	653301,17	227473,74	Аналитический метод	0,10	—
385	653359,12	227126,04	Аналитический метод	0,10	—
386	653710,73	225994,86	Аналитический метод	0,10	—
387	653835,91	225593,97	Аналитический метод	0,10	—
388	653822,69	225589,37	Аналитический метод	0,10	—
389	654103,58	224637,47	Аналитический метод	0,10	—
390	654229,80	224220,65	Аналитический метод	0,10	—
391	654752,25	222526,97	Аналитический метод	0,10	—
392	654796,39	222541,99	Аналитический метод	0,10	—
372	654799,60	222543,08	Аналитический метод	0,10	—
Зона(10)					
393	653222,04	228867,73	Аналитический метод	0,10	—
394	653219,13	228883,78	Аналитический метод	0,10	—
395	653208,33	228896,70	Аналитический метод	0,10	—
396	653201,52	228915,88	Аналитический метод	0,10	—
397	653196,10	228951,18	Аналитический метод	0,10	—
398	653175,20	228985,78	Аналитический метод	0,10	—
399	653166,15	228998,16	Аналитический метод	0,10	—
400	653147,41	229019,11	Аналитический метод	0,10	—
401	653115,26	229049,31	Аналитический метод	0,10	—
402	653078,65	229078,78	Аналитический метод	0,10	—
403	653056,02	229093,65	Аналитический метод	0,10	—
404	652896,98	229190,54	Аналитический метод	0,10	—
405	652852,08	229217,74	Аналитический метод	0,10	—
406	652739,06	229283,27	Аналитический метод	0,10	—
407	652662,62	229326,12	Аналитический метод	0,10	—
408	652555,21	229382,85	Аналитический метод	0,10	—
409	652446,23	229441,63	Аналитический метод	0,10	—
410	652388,59	229474,26	Аналитический метод	0,10	—
411	652375,78	229484,06	Аналитический метод	0,10	—
412	652362,55	229495,00	Аналитический метод	0,10	—
413	652344,84	229515,82	Аналитический метод	0,10	—
414	652335,20	229526,90	Аналитический метод	0,10	—
415	652334,94	229527,31	Аналитический метод	0,10	—
416	652294,79	229914,11	Аналитический метод	0,10	—
417	652263,68	230295,69	Аналитический метод	0,10	—
418	652255,24	230329,58	Аналитический метод	0,10	—
419	652242,64	230362,24	Аналитический метод	0,10	—
420	652221,89	230401,03	Аналитический метод	0,10	—
421	652171,50	230468,35	Аналитический метод	0,10	—
422	651910,27	230817,33	Аналитический метод	0,10	—
423	651779,81	230976,73	Аналитический метод	0,10	—

ГРАФИЧЕСКОЕ ОПИСАНИЕ

местоположения границ населенных пунктов, территориальных зон,
особо охраняемых природных территорий,
зон с особыми условиями использования территории

**Придорожная полоса автомобильной дороги общего пользования регионального значения
Чернь - Медведки в Чернском районе Тульской области**

(наименование объекта, местоположение границ которого описано)

Сведения о местоположении границ объекта

1	2	3	4	5	6
424	651481,44	231348,31	Аналитический метод	0,10	—
425	651436,02	231325,02	Аналитический метод	0,10	—
426	651740,41	230945,93	Аналитический метод	0,10	—
427	651870,89	230786,50	Аналитический метод	0,10	—
428	652179,61	230374,08	Аналитический метод	0,10	—
429	652196,94	230341,78	Аналитический метод	0,10	—
430	652207,63	230314,07	Аналитический метод	0,10	—
431	652214,17	230287,62	Аналитический метод	0,10	—
432	652245,02	229909,27	Аналитический метод	0,10	—
433	652286,40	229510,65	Аналитический метод	0,10	—
434	652294,88	229497,06	Аналитический метод	0,10	—
435	652306,94	229483,21	Аналитический метод	0,10	—
436	652327,31	229459,26	Аналитический метод	0,10	—
437	652344,65	229444,92	Аналитический метод	0,10	—
438	652360,96	229432,45	Аналитический метод	0,10	—
439	652422,04	229397,86	Аналитический метод	0,10	—
440	652531,67	229338,74	Аналитический метод	0,10	—
441	652638,71	229282,20	Аналитический метод	0,10	—
442	652714,29	229239,83	Аналитический метод	0,10	—
443	652826,59	229174,72	Аналитический метод	0,10	—
444	652871,02	229147,81	Аналитический метод	0,10	—
445	653029,28	229051,39	Аналитический метод	0,10	—
446	653049,18	229038,32	Аналитический метод	0,10	—
447	653082,42	229011,56	Аналитический метод	0,10	—
448	653111,60	228984,15	Аналитический метод	0,10	—
449	653127,24	228966,67	Аналитический метод	0,10	—
450	653133,53	228958,06	Аналитический метод	0,10	—
451	653148,18	228933,80	Аналитический метод	0,10	—
452	653152,82	228903,61	Аналитический метод	0,10	—
453	653164,21	228871,51	Аналитический метод	0,10	—
454	653172,29	228861,85	Аналитический метод	0,10	—
455	653173,36	228855,94	Аналитический метод	0,10	—
456	653177,89	228855,18	Аналитический метод	0,10	—
457	653209,75	228861,04	Аналитический метод	0,10	—
393	653222,04	228867,73	Аналитический метод	0,10	—
Зона(11)					
458	653248,21	228196,27	Аналитический метод	0,10	—
459	653229,53	228280,62	Аналитический метод	0,10	—
460	653232,36	228285,24	Аналитический метод	0,10	—
461	653229,47	228314,24	Аналитический метод	0,10	—
462	653218,28	228361,59	Аналитический метод	0,10	—
463	653209,24	228388,02	Аналитический метод	0,10	—
464	653174,76	228463,48	Аналитический метод	0,10	—
465	653152,64	228510,47	Аналитический метод	0,10	—
466	653142,34	228534,14	Аналитический метод	0,10	—

ГРАФИЧЕСКОЕ ОПИСАНИЕ

местоположения границ населенных пунктов, территориальных зон,
особо охраняемых природных территорий,
зон с особыми условиями использования территории

**Придорожная полоса автомобильной дороги общего пользования регионального значения
Чернь - Медведки в Чернском районе Тульской области**

(наименование объекта, местоположение границ которого описано)

Сведения о местоположении границ объекта

1	2	3	4	5	6
467	653138,46	228544,23	Аналитический метод	0,10	—
468	653135,56	228552,75	Аналитический метод	0,10	—
469	653133,22	228561,12	Аналитический метод	0,10	—
470	653129,76	228575,55	Аналитический метод	0,10	—
471	653124,77	228618,15	Аналитический метод	0,10	—
472	653124,10	228667,21	Аналитический метод	0,10	—
473	653127,48	228716,47	Аналитический метод	0,10	—
474	653130,30	228768,95	Аналитический метод	0,10	—
475	653130,99	228798,26	Аналитический метод	0,10	—
476	653127,49	228834,34	Аналитический метод	0,10	—
477	653136,04	228828,96	Аналитический метод	0,10	—
478	653140,03	228828,02	Аналитический метод	0,10	—
479	653138,80	228864,25	Аналитический метод	0,10	—
480	653130,59	228883,89	Аналитический метод	0,10	—
481	653119,81	228907,25	Аналитический метод	0,10	—
482	653109,74	228933,86	Аналитический метод	0,10	—
483	653100,80	228949,50	Аналитический метод	0,10	—
484	653088,15	228964,08	Аналитический метод	0,10	—
485	653079,32	228971,72	Аналитический метод	0,10	—
486	653058,45	228985,20	Аналитический метод	0,10	—
487	653050,21	228991,69	Аналитический метод	0,10	—
488	653042,56	228984,60	Аналитический метод	0,10	—
489	653037,14	228988,96	Аналитический метод	0,10	—
490	653022,07	229001,09	Аналитический метод	0,10	—
491	653004,68	229012,51	Аналитический метод	0,10	—
492	652873,39	229090,98	Аналитический метод	0,10	—
493	652691,39	229199,93	Аналитический метод	0,10	—
494	652616,72	229241,80	Аналитический метод	0,10	—
495	652510,19	229298,07	Аналитический метод	0,10	—
496	652375,90	229374,09	Аналитический метод	0,10	—
497	652291,06	229436,18	Аналитический метод	0,10	—
498	652267,58	229455,58	Аналитический метод	0,10	—
499	652249,98	229505,53	Аналитический метод	0,10	—
500	652241,55	229553,93	Аналитический метод	0,10	—
501	652186,38	230129,80	Аналитический метод	0,10	—
502	652181,35	230221,92	Аналитический метод	0,10	—
503	652167,18	230302,32	Аналитический метод	0,10	—
504	652122,81	230377,94	Аналитический метод	0,10	—
505	651704,45	230917,24	Аналитический метод	0,10	—
506	651553,72	231114,63	Аналитический метод	0,10	—
507	651358,14	231359,60	Аналитический метод	0,10	—
508	651252,05	231484,07	Аналитический метод	0,10	—
509	651180,43	231573,33	Аналитический метод	0,10	—
510	651147,98	231619,54	Аналитический метод	0,10	—
511	651134,47	231647,08	Аналитический метод	0,10	—

ГРАФИЧЕСКОЕ ОПИСАНИЕ

местоположения границ населенных пунктов, территориальных зон,
особо охраняемых природных территорий,
зон с особыми условиями использования территории

**Придорожная полоса автомобильной дороги общего пользования регионального значения
Чернь - Медведки в Чернском районе Тульской области**

(наименование объекта, местоположение границ которого описано)

Сведения о местоположении границ объекта

1	2	3	4	5	6
512	651125,97	231676,57	Аналитический метод	0,10	—
513	651119,00	231708,40	Аналитический метод	0,10	—
514	651046,93	232130,29	Аналитический метод	0,10	—
515	651045,79	232164,70	Аналитический метод	0,10	—
516	651047,43	232185,21	Аналитический метод	0,10	—
517	651051,57	232210,46	Аналитический метод	0,10	—
518	651006,04	232220,73	Аналитический метод	0,10	—
519	651002,81	232222,10	Аналитический метод	0,10	—
520	650997,75	232191,26	Аналитический метод	0,10	—
521	650995,72	232165,87	Аналитический метод	0,10	—
522	650997,07	232125,23	Аналитический метод	0,10	—
523	651069,91	231698,84	Аналитический метод	0,10	—
524	651077,48	231664,29	Аналитический метод	0,10	—
525	651087,64	231629,01	Аналитический метод	0,10	—
526	651104,81	231594,01	Аналитический метод	0,10	—
527	651140,43	231543,29	Аналитический метод	0,10	—
528	651213,52	231452,20	Аналитический метод	0,10	—
529	651319,57	231327,78	Аналитический метод	0,10	—
530	651514,31	231083,86	Аналитический метод	0,10	—
531	651664,55	230887,10	Аналитический метод	0,10	—
532	652074,21	230359,01	Аналитический метод	0,10	—
533	652120,10	230281,35	Аналитический метод	0,10	—
534	652131,59	230216,20	Аналитический метод	0,10	—
535	652136,38	230128,51	Аналитический метод	0,10	—
536	652192,02	229546,95	Аналитический метод	0,10	—
537	652201,36	229493,26	Аналитический метод	0,10	—
538	652209,24	229469,65	Аналитический метод	0,10	—
539	652225,03	229425,87	Аналитический метод	0,10	—
540	652257,83	229398,54	Аналитический метод	0,10	—
541	652348,73	229332,02	Аналитический метод	0,10	—
542	652486,19	229254,20	Аналитический метод	0,10	—
543	652592,81	229197,88	Аналитический метод	0,10	—
544	652666,32	229156,67	Аналитический метод	0,10	—
545	652847,71	229048,08	Аналитический метод	0,10	—
546	652978,12	228970,13	Аналитический метод	0,10	—
547	652992,60	228960,62	Аналитический метод	0,10	—
548	653005,79	228950,01	Аналитический метод	0,10	—
549	653044,87	228918,57	Аналитический метод	0,10	—
550	653054,05	228927,08	Аналитический метод	0,10	—
551	653059,82	228920,43	Аналитический метод	0,10	—
552	653064,37	228912,47	Аналитический метод	0,10	—
553	653071,50	228893,63	Аналитический метод	0,10	—
554	653080,93	228796,43	Аналитический метод	0,10	—
555	653081,07	228763,78	Аналитический метод	0,10	—
556	653072,66	228643,22	Аналитический метод	0,10	—

ГРАФИЧЕСКОЕ ОПИСАНИЕ

местоположения границ населенных пунктов, территориальных зон,
особо охраняемых природных территорий,
зон с особыми условиями использования территории

**Придорожная полоса автомобильной дороги общего пользования регионального значения
Чернь - Медведки в Чернском районе Тульской области**

(наименование объекта, местоположение границ которого описано)

Сведения о местоположении границ объекта

1	2	3	4	5	6
557	653085,58	228598,44	Аналитический метод	0,10	—
558	653090,46	228541,75	Аналитический метод	0,10	—
559	653134,85	228446,01	Аналитический метод	0,10	—
560	653168,54	228375,06	Аналитический метод	0,10	—
561	653168,58	228364,82	Аналитический метод	0,10	—
562	653163,17	228368,23	Аналитический метод	0,10	—
563	653170,18	228347,72	Аналитический метод	0,10	—
564	653180,05	228305,97	Аналитический метод	0,10	—
565	653187,64	228229,82	Аналитический метод	0,10	—
566	653191,26	228193,51	Аналитический метод	0,10	—
567	653207,30	228178,99	Аналитический метод	0,10	—
458	653248,21	228196,27	Аналитический метод	0,10	—
Зона1(12)					
568	651286,25	231582,16	Аналитический метод	0,10	—
569	651251,51	231632,59	Аналитический метод	0,10	—
570	651231,82	231666,59	Аналитический метод	0,10	—
571	651224,38	231681,77	Аналитический метод	0,10	—
572	651219,09	231700,15	Аналитический метод	0,10	—
573	651213,26	231726,76	Аналитический метод	0,10	—
574	651142,67	232140,02	Аналитический метод	0,10	—
575	651141,92	232162,47	Аналитический метод	0,10	—
576	651142,81	232173,59	Аналитический метод	0,10	—
577	651212,57	232598,69	Аналитический метод	0,10	—
578	651217,11	232636,17	Аналитический метод	0,10	—
579	651217,39	232673,11	Аналитический метод	0,10	—
580	651213,56	232706,52	Аналитический метод	0,10	—
581	651196,63	232819,59	Аналитический метод	0,10	—
582	651188,92	232861,25	Аналитический метод	0,10	—
583	651171,54	232940,20	Аналитический метод	0,10	—
584	651159,88	232975,88	Аналитический метод	0,10	—
585	651142,81	233013,58	Аналитический метод	0,10	—
586	651112,74	233066,19	Аналитический метод	0,10	—
587	651077,00	233124,32	Аналитический метод	0,10	—
588	651059,32	233153,05	Аналитический метод	0,10	—
589	651042,06	233181,12	Аналитический метод	0,10	—
590	651012,08	233233,27	Аналитический метод	0,10	—
591	651001,64	233255,75	Аналитический метод	0,10	—
592	650994,99	233274,21	Аналитический метод	0,10	—
593	650989,73	233309,89	Аналитический метод	0,10	—
594	650986,54	233348,97	Аналитический метод	0,10	—
595	650949,28	233793,55	Аналитический метод	0,10	—
596	650908,84	234360,14	Аналитический метод	0,10	—
597	650897,89	234537,86	Аналитический метод	0,10	—
598	650896,93	234581,30	Аналитический метод	0,10	—
599	650900,34	234630,36	Аналитический метод	0,10	—

ГРАФИЧЕСКОЕ ОПИСАНИЕ

местоположения границ населенных пунктов, территориальных зон,
особо охраняемых природных территорий,
зон с особыми условиями использования территории

**Придорожная полоса автомобильной дороги общего пользования регионального значения
Чернь - Медведки в Чернском районе Тульской области**

(наименование объекта, местоположение границ которого описано)

Сведения о местоположении границ объекта

1	2	3	4	5	6
600	650908,10	234666,66	Аналитический метод	0,10	—
601	650935,47	234755,40	Аналитический метод	0,10	—
602	651066,62	235128,71	Аналитический метод	0,10	—
603	651105,22	235244,51	Аналитический метод	0,10	—
604	651123,80	235305,00	Аналитический метод	0,10	—
605	651137,92	235365,74	Аналитический метод	0,10	—
606	651151,53	235425,50	Аналитический метод	0,10	—
607	651429,15	236728,88	Аналитический метод	0,10	—
608	651597,73	237522,08	Аналитический метод	0,10	—
609	651626,03	238334,41	Аналитический метод	0,10	—
610	651625,97	238360,95	Аналитический метод	0,10	—
611	651625,91	238387,50	Аналитический метод	0,10	—
612	651466,77	238822,81	Аналитический метод	0,10	—
613	651324,43	239204,42	Аналитический метод	0,10	—
614	651245,85	239430,23	Аналитический метод	0,10	—
615	651175,36	239477,68	Аналитический метод	0,10	—
616	651191,61	239433,99	Аналитический метод	0,10	—
617	651216,30	239363,01	Аналитический метод	0,10	—
618	651277,35	239187,57	Аналитический метод	0,10	—
619	651419,87	238805,49	Аналитический метод	0,10	—
620	651575,93	238378,59	Аналитический метод	0,10	—
621	651576,03	238335,33	Аналитический метод	0,10	—
622	651563,93	237997,95	Аналитический метод	0,10	—
623	651547,91	237528,18	Аналитический метод	0,10	—
624	651380,24	236739,24	Аналитический метод	0,10	—
625	651102,70	235436,26	Аналитический метод	0,10	—
626	651089,20	235376,95	Аналитический метод	0,10	—
627	651075,49	235318,02	Аналитический метод	0,10	—
628	651057,60	235259,76	Аналитический метод	0,10	—
629	651019,31	235144,91	Аналитический метод	0,10	—
630	650887,97	234771,06	Аналитический метод	0,10	—
631	650859,67	234679,28	Аналитический метод	0,10	—
632	650850,70	234637,36	Аналитический метод	0,10	—
633	650846,89	234582,48	Аналитический метод	0,10	—
634	650847,93	234535,77	Аналитический метод	0,10	—
635	650858,95	234356,82	Аналитический метод	0,10	—
636	650899,43	233789,68	Аналитический метод	0,10	—
637	650936,71	233344,85	Аналитический метод	0,10	—
638	650939,96	233305,00	Аналитический метод	0,10	—
639	650940,19	233303,10	Аналитический метод	0,10	—
640	650946,25	233261,96	Аналитический метод	0,10	—
641	650955,36	233236,70	Аналитический метод	0,10	—
642	650967,65	233210,24	Аналитический метод	0,10	—
643	650999,08	233155,56	Аналитический метод	0,10	—
644	651016,74	233126,84	Аналитический метод	0,10	—

ГРАФИЧЕСКОЕ ОПИСАНИЕ

местоположения границ населенных пунктов, территориальных зон,
особо охраняемых природных территорий,
зон с особыми условиями использования территории

**Придорожная полоса автомобильной дороги общего пользования регионального значения
Чернь - Медведки в Чернском районе Тульской области**

(наименование объекта, местоположение границ которого описано)

Сведения о местоположении границ объекта

1	2	3	4	5	6
645	651034,41	233098,13	Аналитический метод	0,10	—
646	651069,73	233040,69	Аналитический метод	0,10	—
647	651098,23	232990,81	Аналитический метод	0,10	—
648	651113,20	232957,75	Аналитический метод	0,10	—
649	651123,24	232927,03	Аналитический метод	0,10	—
650	651139,91	232851,32	Аналитический метод	0,10	—
651	651147,31	232811,34	Аналитический метод	0,10	—
652	651163,98	232699,97	Аналитический метод	0,10	—
653	651167,37	232670,44	Аналитический метод	0,10	—
654	651167,13	232639,38	Аналитический метод	0,10	—
655	651163,06	232605,74	Аналитический метод	0,10	—
656	651093,13	232179,64	Аналитический метод	0,10	—
657	651091,85	232163,63	Аналитический метод	0,10	—
658	651092,81	232134,95	Аналитический метод	0,10	—
659	651164,17	231717,20	Аналитический метод	0,10	—
660	651170,59	231687,87	Аналитический метод	0,10	—
661	651177,55	231663,70	Аналитический метод	0,10	—
662	651187,69	231643,03	Аналитический метод	0,10	—
663	651209,22	231605,84	Аналитический метод	0,10	—
664	651238,38	231563,52	Аналитический метод	0,10	—
665	651253,92	231576,65	Аналитический метод	0,10	—
666	651268,56	231569,82	Аналитический метод	0,10	—
667	651277,82	231579,15	Аналитический метод	0,10	—
568	651286,25	231582,16	Аналитический метод	0,10	—
Зона(13)					
668	651112,20	235645,66	Аналитический метод	0,10	—
669	651317,92	236668,56	Аналитический метод	0,10	—
670	651317,77	236673,03	Аналитический метод	0,10	—
671	651495,64	237510,09	Аналитический метод	0,10	—
672	651500,19	237530,66	Аналитический метод	0,10	—
673	651521,47	238056,57	Аналитический метод	0,10	—
674	651532,46	238371,86	Аналитический метод	0,10	—
675	651439,17	238615,82	Аналитический метод	0,10	—
676	651349,71	238861,18	Аналитический метод	0,10	—
677	651176,72	239345,92	Аналитический метод	0,10	—
678	651152,59	239401,81	Аналитический метод	0,10	—
679	651122,88	239481,47	Аналитический метод	0,10	—
680	651120,96	239487,23	Аналитический метод	0,10	—
681	651081,66	239496,79	Аналитический метод	0,10	—
682	651063,28	239502,16	Аналитический метод	0,10	—
683	651075,72	239464,82	Аналитический метод	0,10	—
684	651106,18	239383,15	Аналитический метод	0,10	—
685	651302,68	238844,22	Аналитический метод	0,10	—
686	651392,33	238598,33	Аналитический метод	0,10	—
687	651482,11	238362,70	Аналитический метод	0,10	—

ГРАФИЧЕСКОЕ ОПИСАНИЕ

местоположения границ населенных пунктов, территориальных зон,
особо охраняемых природных территорий,
зон с особыми условиями использования территории

**Придорожная полоса автомобильной дороги общего пользования регионального значения
Чернь - Медведки в Чернском районе Тульской области**

(наименование объекта, местоположение границ которого описано)

Сведения о местоположении границ объекта

1	2	3	4	5	6
688	651471,51	238058,45	Аналитический метод	0,10	—
689	651450,41	237537,12	Аналитический метод	0,10	—
690	651446,77	237520,69	Аналитический метод	0,10	—
691	651267,59	236677,45	Аналитический метод	0,10	—
692	651267,75	236672,71	Аналитический метод	0,10	—
693	651063,46	235656,89	Аналитический метод	0,10	—
694	651049,02	235601,37	Аналитический метод	0,10	—
695	650992,42	235368,32	Аналитический метод	0,10	—
696	650872,24	235011,01	Аналитический метод	0,10	—
697	650748,04	234649,98	Аналитический метод	0,10	—
698	650746,35	234478,87	Аналитический метод	0,10	—
699	650803,71	233782,25	Аналитический метод	0,10	—
700	650841,03	233336,93	Аналитический метод	0,10	—
701	650844,44	233295,26	Аналитический метод	0,10	—
702	650845,04	233290,32	Аналитический метод	0,10	—
703	650852,67	233238,44	Аналитический метод	0,10	—
704	650866,50	233200,12	Аналитический метод	0,10	—
705	650882,34	233166,02	Аналитический метод	0,10	—
706	650916,14	233107,21	Аналитический метод	0,10	—
707	650931,42	233080,39	Аналитический метод	0,10	—
708	650953,33	233085,50	Аналитический метод	0,10	—
709	650986,87	233074,91	Аналитический метод	0,10	—
710	651002,05	233057,42	Аналитический метод	0,10	—
711	650959,54	233132,04	Аналитический метод	0,10	—
712	650926,77	233189,05	Аналитический метод	0,10	—
713	650912,78	233219,17	Аналитический метод	0,10	—
714	650901,41	233250,69	Аналитический метод	0,10	—
715	650894,68	233296,40	Аналитический метод	0,10	—
716	650894,19	233300,33	Аналитический метод	0,10	—
717	650890,86	233341,06	Аналитический метод	0,10	—
718	650853,56	233786,12	Аналитический метод	0,10	—
719	650796,37	234480,68	Аналитический метод	0,10	—
720	650797,96	234641,43	Аналитический метод	0,10	—
721	650919,58	234994,92	Аналитический метод	0,10	—
722	651040,50	235354,42	Аналитический метод	0,10	—
723	651097,51	235589,18	Аналитический метод	0,10	—
668	651112,20	235645,66	Аналитический метод	0,10	—
Зона1(14)					
724	651033,74	239996,08	Аналитический метод	0,10	—
725	651032,80	239997,61	Аналитический метод	0,10	—
726	651013,28	240140,70	Аналитический метод	0,10	—
727	650985,67	240291,72	Аналитический метод	0,10	—
728	650955,17	240468,24	Аналитический метод	0,10	—
729	650948,16	240545,68	Аналитический метод	0,10	—
730	650947,64	240598,61	Аналитический метод	0,10	—

ГРАФИЧЕСКОЕ ОПИСАНИЕ

местоположения границ населенных пунктов, территориальных зон,
особо охраняемых природных территорий,
зон с особыми условиями использования территории

**Придорожная полоса автомобильной дороги общего пользования регионального значения
Чернь - Медведки в Чернском районе Тульской области**

(наименование объекта, местоположение границ которого описано)

Сведения о местоположении границ объекта

1	2	3	4	5	6
731	650949,35	240652,49	Аналитический метод	0,10	—
732	650955,04	240819,69	Аналитический метод	0,10	—
733	650959,32	241038,92	Аналитический метод	0,10	—
734	650961,34	241202,74	Аналитический метод	0,10	—
735	650953,95	241376,94	Аналитический метод	0,10	—
736	650934,45	241711,90	Аналитический метод	0,10	—
737	650923,40	241889,80	Аналитический метод	0,10	—
738	650919,36	241949,87	Аналитический метод	0,10	—
739	650914,73	241984,63	Аналитический метод	0,10	—
740	650907,55	242015,00	Аналитический метод	0,10	—
741	650898,57	242042,45	Аналитический метод	0,10	—
742	650870,82	242117,78	Аналитический метод	0,10	—
743	650847,93	242183,45	Аналитический метод	0,10	—
744	650727,94	242516,88	Аналитический метод	0,10	—
745	650668,68	242682,07	Аналитический метод	0,10	—
746	650340,11	243395,38	Аналитический метод	0,10	—
747	650257,60	243564,01	Аналитический метод	0,10	—
748	650110,19	243883,95	Аналитический метод	0,10	—
749	649999,13	244131,38	Аналитический метод	0,10	—
750	649756,60	244517,88	Аналитический метод	0,10	—
751	649693,10	244579,55	Аналитический метод	0,10	—
752	649632,79	244640,35	Аналитический метод	0,10	—
753	649372,97	244916,10	Аналитический метод	0,10	—
754	649055,63	245261,26	Аналитический метод	0,10	—
755	648826,22	245503,34	Аналитический метод	0,10	—
756	648700,97	245649,14	Аналитический метод	0,10	—
757	648362,22	246023,33	Аналитический метод	0,10	—
758	648005,07	246416,91	Аналитический метод	0,10	—
759	647852,70	246567,98	Аналитический метод	0,10	—
760	647802,00	246637,98	Аналитический метод	0,10	—
761	647774,26	246710,20	Аналитический метод	0,10	—
762	647762,58	246817,54	Аналитический метод	0,10	—
763	647763,31	246821,73	Аналитический метод	0,10	—
764	647765,37	246891,28	Аналитический метод	0,10	—
765	647777,19	246922,48	Аналитический метод	0,10	—
766	647953,45	247337,63	Аналитический метод	0,10	—
767	648322,17	248113,84	Аналитический метод	0,10	—
768	648325,93	248135,58	Аналитический метод	0,10	—
769	648325,89	248263,79	Аналитический метод	0,10	—
770	648328,54	248533,86	Аналитический метод	0,10	—
771	648329,32	248614,22	Аналитический метод	0,10	—
772	648330,14	248698,59	Аналитический метод	0,10	—
773	648324,12	248728,88	Аналитический метод	0,10	—
774	648320,32	248748,03	Аналитический метод	0,10	—
775	648273,24	248728,35	Аналитический метод	0,10	—

ГРАФИЧЕСКОЕ ОПИСАНИЕ

местоположения границ населенных пунктов, территориальных зон,
особо охраняемых природных территорий,
зон с особыми условиями использования территории

**Придорожная полоса автомобильной дороги общего пользования регионального значения
Чернь - Медведки в Чернском районе Тульской области**

(наименование объекта, местоположение границ которого описано)

Сведения о местоположении границ объекта

1	2	3	4	5	6
776	648280,09	248693,91	Аналитический метод	0,10	—
777	648279,32	248614,71	Аналитический метод	0,10	—
778	648275,89	248264,03	Аналитический метод	0,10	—
779	648275,93	248139,86	Аналитический метод	0,10	—
780	648274,07	248129,11	Аналитический метод	0,10	—
781	647907,84	247358,14	Аналитический метод	0,10	—
782	647730,78	246941,11	Аналитический метод	0,10	—
783	647715,64	246901,15	Аналитический метод	0,10	—
784	647713,44	246826,79	Аналитический метод	0,10	—
785	647712,11	246819,16	Аналитический метод	0,10	—
786	647725,26	246698,33	Аналитический метод	0,10	—
787	647757,67	246613,95	Аналитический метод	0,10	—
788	647814,60	246535,35	Аналитический метод	0,10	—
789	647968,93	246382,33	Аналитический метод	0,10	—
790	648325,17	245989,75	Аналитический метод	0,10	—
791	648663,47	245616,07	Аналитический метод	0,10	—
792	648789,09	245469,83	Аналитический метод	0,10	—
793	649019,08	245227,14	Аналитический метод	0,10	—
794	649336,37	244882,03	Аналитический метод	0,10	—
795	649596,84	244605,60	Аналитический метод	0,10	—
796	649657,93	244544,01	Аналитический метод	0,10	—
797	649717,45	244486,20	Аналитический метод	0,10	—
798	649954,93	244107,74	Аналитический метод	0,10	—
799	650064,68	243863,25	Аналитический метод	0,10	—
800	650212,43	243542,56	Аналитический метод	0,10	—
801	650294,94	243373,93	Аналитический метод	0,10	—
802	650622,64	242662,51	Аналитический метод	0,10	—
803	650680,89	242499,97	Аналитический метод	0,10	—
804	650800,58	242167,37	Аналитический метод	0,10	—
805	650823,75	242100,91	Аналитический метод	0,10	—
806	650851,33	242026,03	Аналитический метод	0,10	—
807	650859,37	242001,45	Аналитический метод	0,10	—
808	650865,50	241975,55	Аналитический метод	0,10	—
809	650869,58	241944,89	Аналитический метод	0,10	—
810	650873,50	241886,57	Аналитический метод	0,10	—
811	650884,54	241708,90	Аналитический метод	0,10	—
812	650904,01	241374,43	Аналитический метод	0,10	—
813	650911,33	241201,99	Аналитический метод	0,10	—
814	650912,55	241116,76	Аналитический метод	0,10	—
815	650899,38	240654,14	Аналитический метод	0,10	—
816	650897,64	240599,16	Аналитический метод	0,10	—
817	650897,97	240565,54	Аналитический метод	0,10	—
818	650898,18	240543,46	Аналитический метод	0,10	—
819	650902,50	240488,96	Аналитический метод	0,10	—
820	650905,66	240461,16	Аналитический метод	0,10	—

ГРАФИЧЕСКОЕ ОПИСАНИЕ

местоположения границ населенных пунктов, территориальных зон,
особо охраняемых природных территорий,
зон с особыми условиями использования территории

**Придорожная полоса автомобильной дороги общего пользования регионального значения
Чернь - Медведки в Чернском районе Тульской области**

(наименование объекта, местоположение границ которого описано)

Сведения о местоположении границ объекта

1	2	3	4	5	6
821	650936,45	240282,95	Аналитический метод	0,10	—
822	650992,42	239976,70	Аналитический метод	0,10	—
724	651033,74	239996,08	Аналитический метод	0,10	—
Зона1(15)					
823	648225,26	249387,63	Аналитический метод	0,10	—
824	648219,13	249407,79	Аналитический метод	0,10	—
825	648182,50	249396,66	Аналитический метод	0,10	—
826	648181,71	249399,25	Аналитический метод	0,10	—
827	648178,54	249398,52	Аналитический метод	0,10	—
828	648174,46	249401,65	Аналитический метод	0,10	—
829	648167,72	249432,16	Аналитический метод	0,10	—
830	648169,95	249435,01	Аналитический метод	0,10	—
831	648169,15	249438,63	Аналитический метод	0,10	—
832	648172,34	249442,71	Аналитический метод	0,10	—
833	648155,34	249489,15	Аналитический метод	0,10	—
834	648168,51	249427,98	Аналитический метод	0,10	—
835	648172,81	249393,72	Аналитический метод	0,10	—
836	648179,92	249374,95	Аналитический метод	0,10	—
837	648181,62	249366,78	Аналитический метод	0,10	—
838	648184,93	249366,88	Аналитический метод	0,10	—
839	648182,42	249377,58	Аналитический метод	0,10	—
823	648225,26	249387,63	Аналитический метод	0,10	—

3. Сведения о характерных точках части (частей) границы объекта

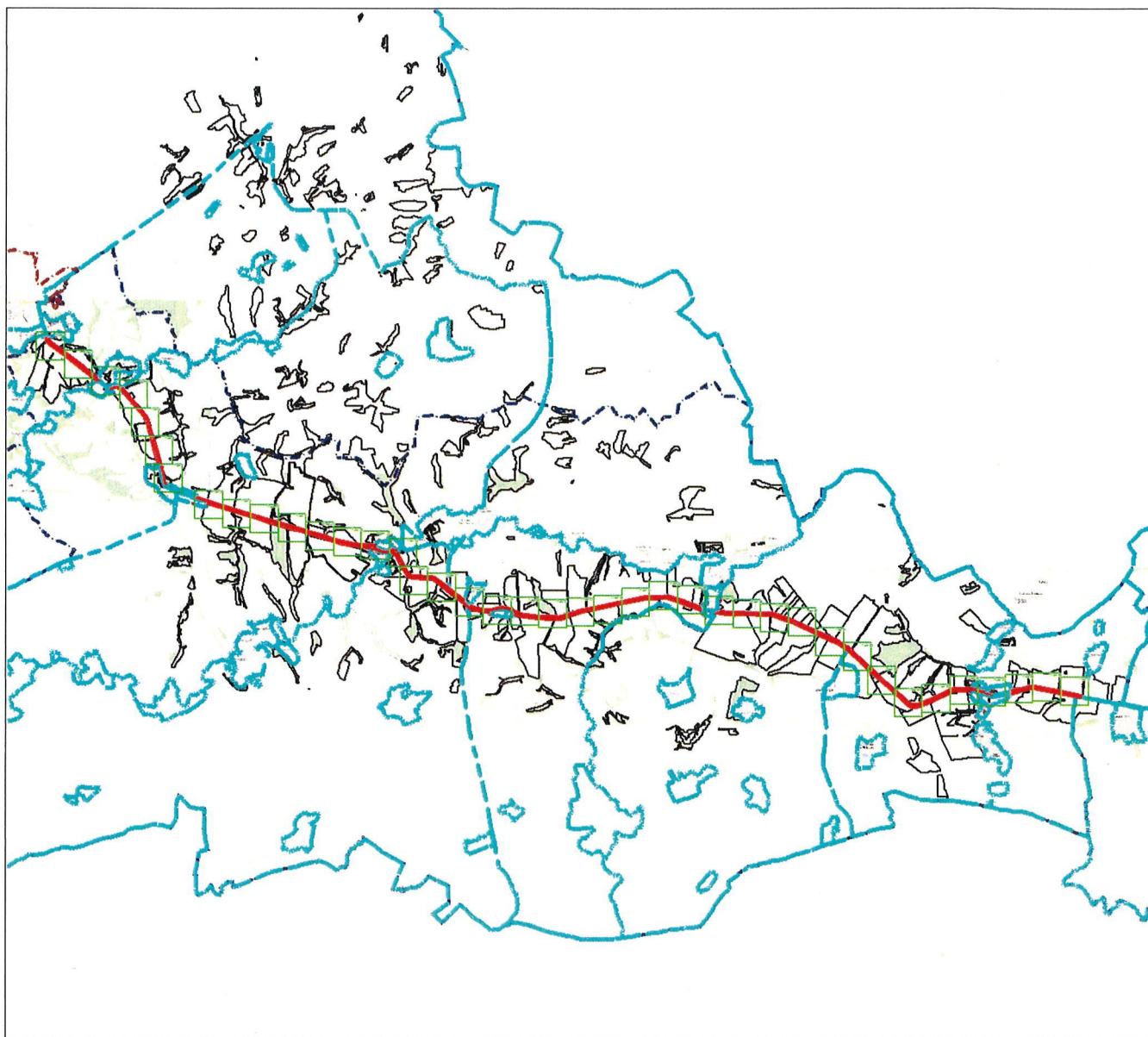
Обозначение характерных точек части границы	Координаты, м		Метод определения координат характерной точки	Средняя квадратическая погрешность положения характерной точки (M _i), м	Описание обозначения точки на местности (при наличии)
	X	Y			
1	2	3	4	5	6
Часть № —					
—	—	—	—	—	—

ГРАФИЧЕСКОЕ ОПИСАНИЕ

местоположения границ населенных пунктов, территориальных зон,
особо охраняемых природных территорий,
зон с особыми условиями использования территории

**Придорожная полоса автомобильной дороги общего пользования регионального значения
Чернь - Медведки в Чернском районе Тульской области**

(наименование объекта, местоположение границ которого описано)

План границ объекта**Основной лист**

Масштаб 1: 223755

Используемые условные знаки и обозначения:

— область выносного листа,

23

— номер выносного листа.

Остальные используемые условные знаки и обозначения приведены на отдельной странице в конце раздела.

Подпись *Маляренко А.Д.*

Маляренко А.Д.

Дата «11» апреля 2025 г.

Место для оттиска печати (при наличии) лица, составившего описание местоположения границ объекта



ГРАФИЧЕСКОЕ ОПИСАНИЕ

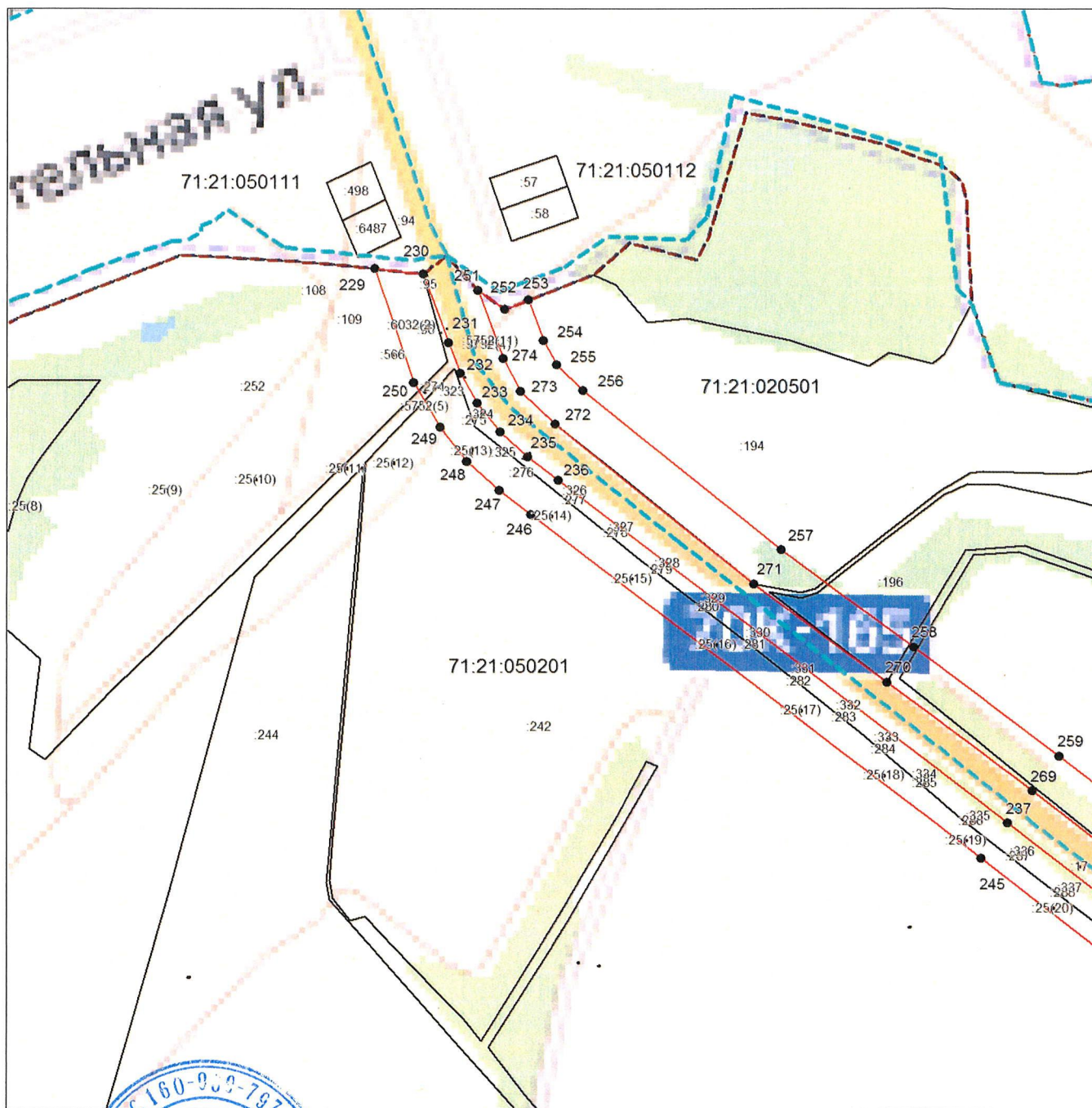
местоположения границ населенных пунктов, территориальных зон,
особо охраняемых природных территорий,
зон с особыми условиями использования территории

**Придорожная полоса автомобильной дороги общего пользования регионального значения
Чернь - Медведки в Чернском районе Тульской области**

(наименование объекта, местоположение границ которого описано)

План границ объекта

Выносной лист №1



Масштаб 1:7000

Используемые условные знаки и обозначения приведены на отдельной странице в конце раздела.

Подпись *Малышев А. Д.* *Маляренко А. Д.* Дата «11» апреля 2025 г.

Место для оттиска печати (при наличии) лица, составившего описание местоположения границ объекта



ГРАФИЧЕСКОЕ ОПИСАНИЕ

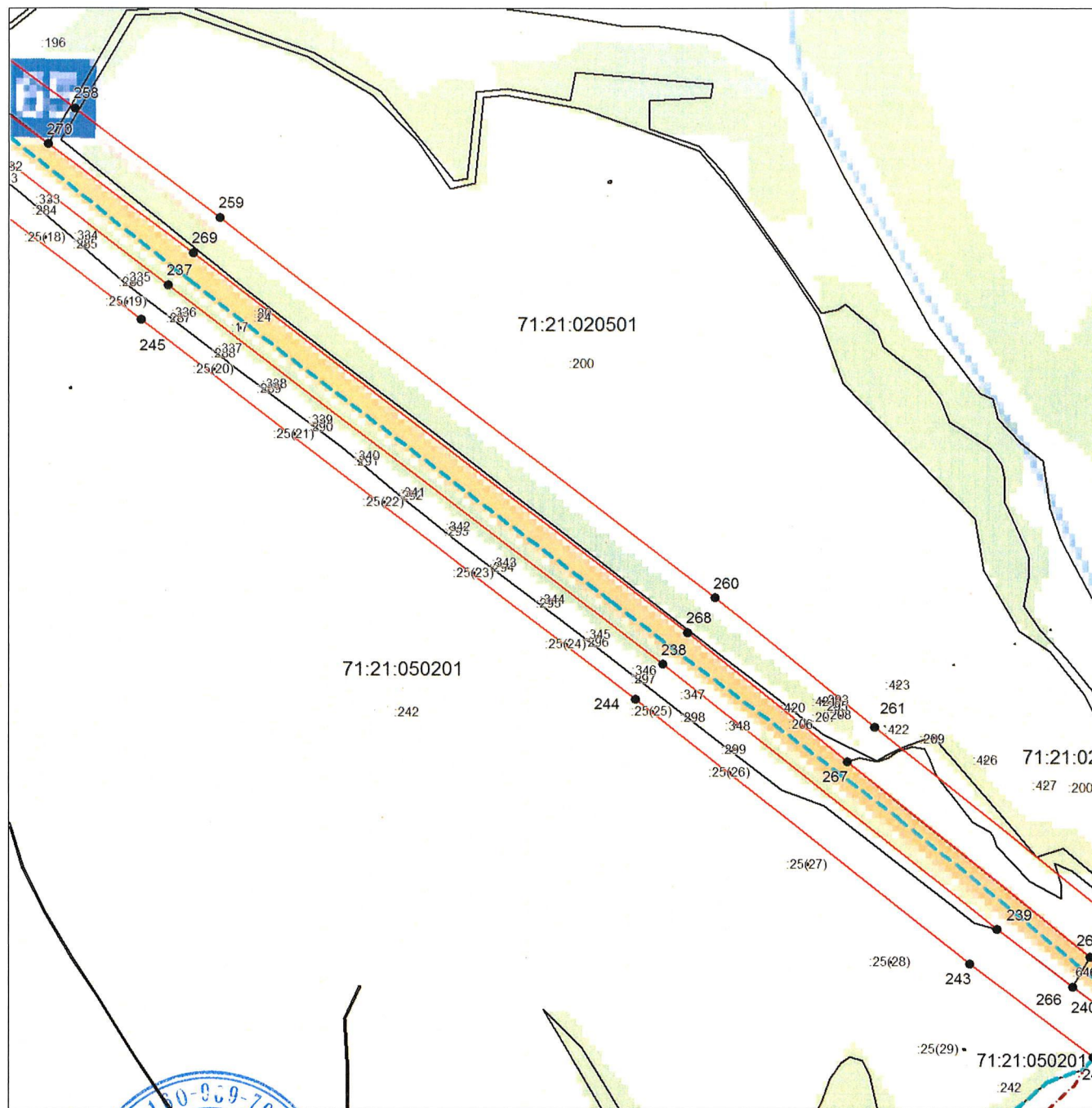
местоположения границ населенных пунктов, территориальных зон,
особо охраняемых природных территорий,
зон с особыми условиями использования территории

**Придорожная полоса автомобильной дороги общего пользования регионального значения
Чернь - Медведки в Чернском районе Тульской области**

(наименование объекта, местоположение границ которого описано)

План границ объекта

Выносной лист №2



Масштаб 1:7000

Используемые условные знаки и обозначения приведены на отдельной странице в конце раздела.

Подпись



Маляренко А.Д.

Дата «11» апреля 2025 г.

Место для оттиска печати (при наличии) лица, составившего описание местоположения границ объекта

ГРАФИЧЕСКОЕ ОПИСАНИЕ

местоположения границ населенных пунктов, территориальных зон,
особо охраняемых природных территорий,
зон с особыми условиями использования территории

**Придорожная полоса автомобильной дороги общего пользования регионального значения
Чернь - Медведки в Чернском районе Тульской области**

(наименование объекта, местоположение границ которого описано)

План границ объекта

Выносной лист №3



Масштаб 1:7000

Используемые условные знаки и обозначения приведены на отдельной странице в конце раздела.

Подпись *Маляренко А.Д.* _____ *Маляренко А.Д.* Дата «11» апреля 2025 г.

Место для оттиска печати (при наличии) лица, составившего описание местоположения границ объекта



ГРАФИЧЕСКОЕ ОПИСАНИЕ

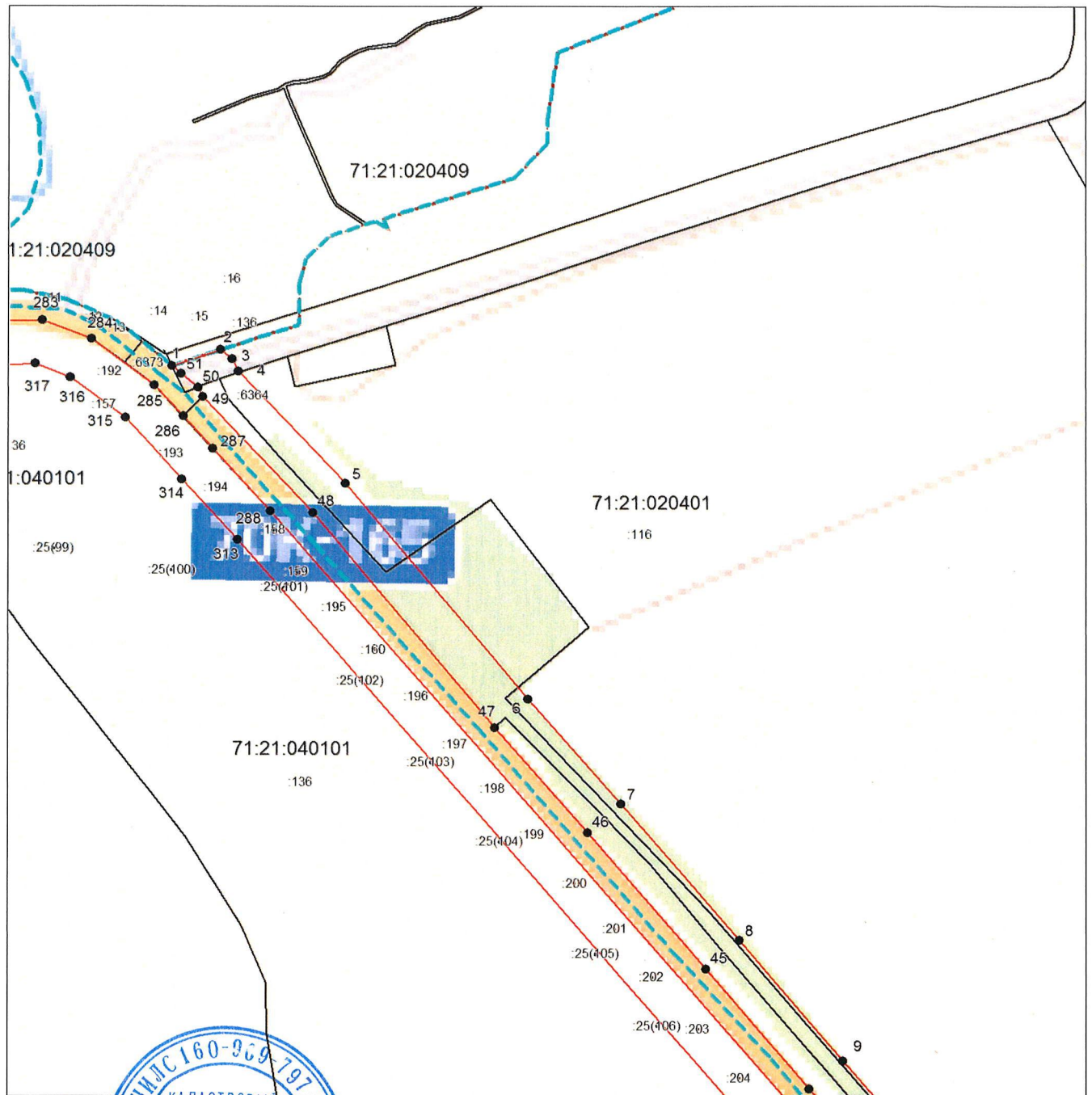
местоположения границ населенных пунктов, территориальных зон,
особо охраняемых природных территорий,
зон с особыми условиями использования территории

**Придорожная полоса автомобильной дороги общего пользования регионального значения
Чернь - Медведки в Чернском районе Тульской области**

(наименование объекта, местоположение границ которого описано)

План границ объекта

Выносной лист №4



Масштаб 1:7000

Используемые условные знаки и обозначения приведены на отдельной странице в конце раздела.

Подпись



Маляренко А.Д.

Дата «11» апреля 2025 г.

Место для оттиска печати (при наличии) лица, составившего описание местоположения границ объекта

ГРАФИЧЕСКОЕ ОПИСАНИЕ

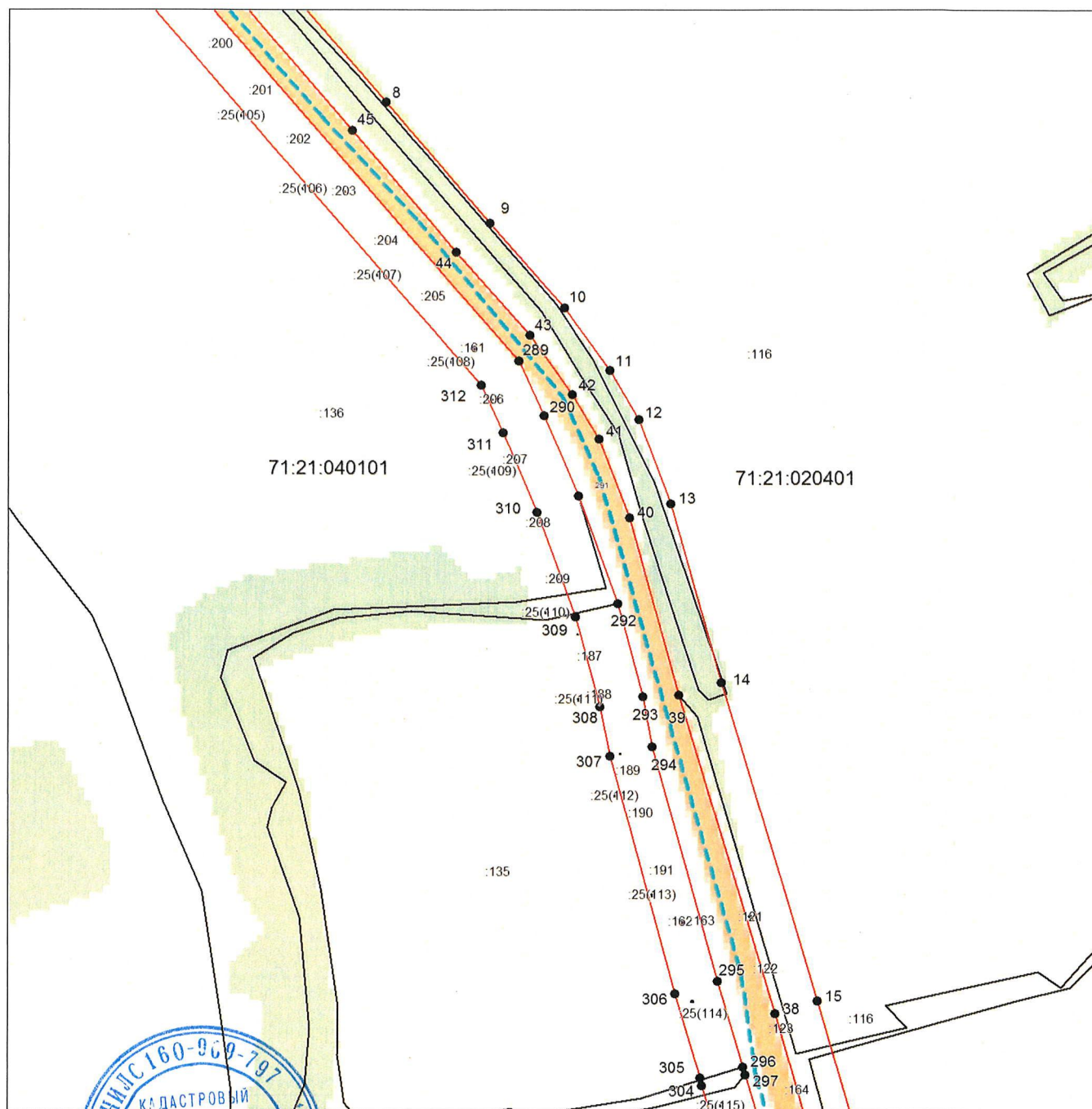
местоположения границ населенных пунктов, территориальных зон,
особо охраняемых природных территорий,
зон с особыми условиями использования территории

Придорожная полоса автомобильной дороги общего пользования регионального значения Чернь - Медведки в Чернском районе Тульской области

(наименование объекта, местоположение границ которого описано)

План границ объекта

Выносной лист №5



Масштаб 1:7000

Используемые условные знаки и обозначения приведены на отдельной странице в конце раздела.

Подпись



Маляренко А.Д.

Дата «11» апреля 2025 г.

Место для оттиска печати (при наличии) лица, составившего описание местоположения границ объекта

ГРАФИЧЕСКОЕ ОПИСАНИЕ

местоположения границ населенных пунктов, территориальных зон,
особо охраняемых природных территорий,
зон с особыми условиями использования территории

Придорожная полоса автомобильной дороги общего пользования регионального значения Чернь - Медведки в Чернском районе Тульской области

(наименование объекта, местоположение границ которого описано)

План границ объекта

Выносной лист №6



Масштаб 1:7000

Используемые условные знаки и обозначения приведены на отдельной странице в конце раздела.

Подпись



Маляренко А.Д.

Дата «11» апреля 2025 г.

Место для оттиска печати (при наличии) лица, составившего описание местоположения границ объекта

ГРАФИЧЕСКОЕ ОПИСАНИЕ

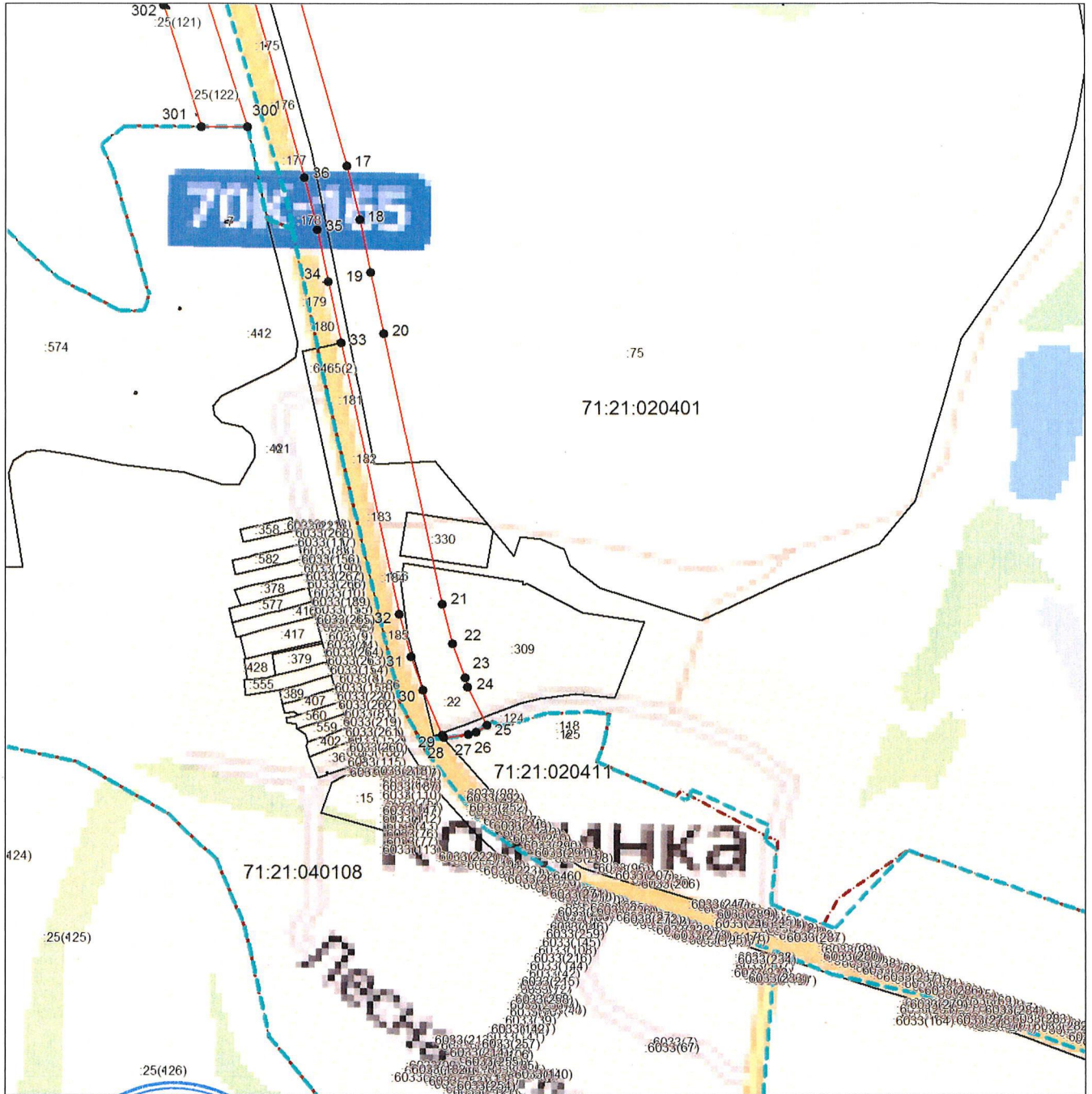
местоположения границ населенных пунктов, территориальных зон,
особо охраняемых природных территорий,
зон с особыми условиями использования территории

**Придорожная полоса автомобильной дороги общего пользования регионального значения
Чернь - Медведки в Чернском районе Тульской области**

(наименование объекта, местоположение границ которого описано)

План границ объекта

Выносной лист №7



Масштаб 1:7000

Используемые условные знаки и обозначения приведены на отдельной странице в конце раздела.

Подпись _____ *Маляренко А.Д.* Дата «11» апреля 2025 г.

Место для оттиска печати (при наличии) лица, составившего описание местоположения границ объекта

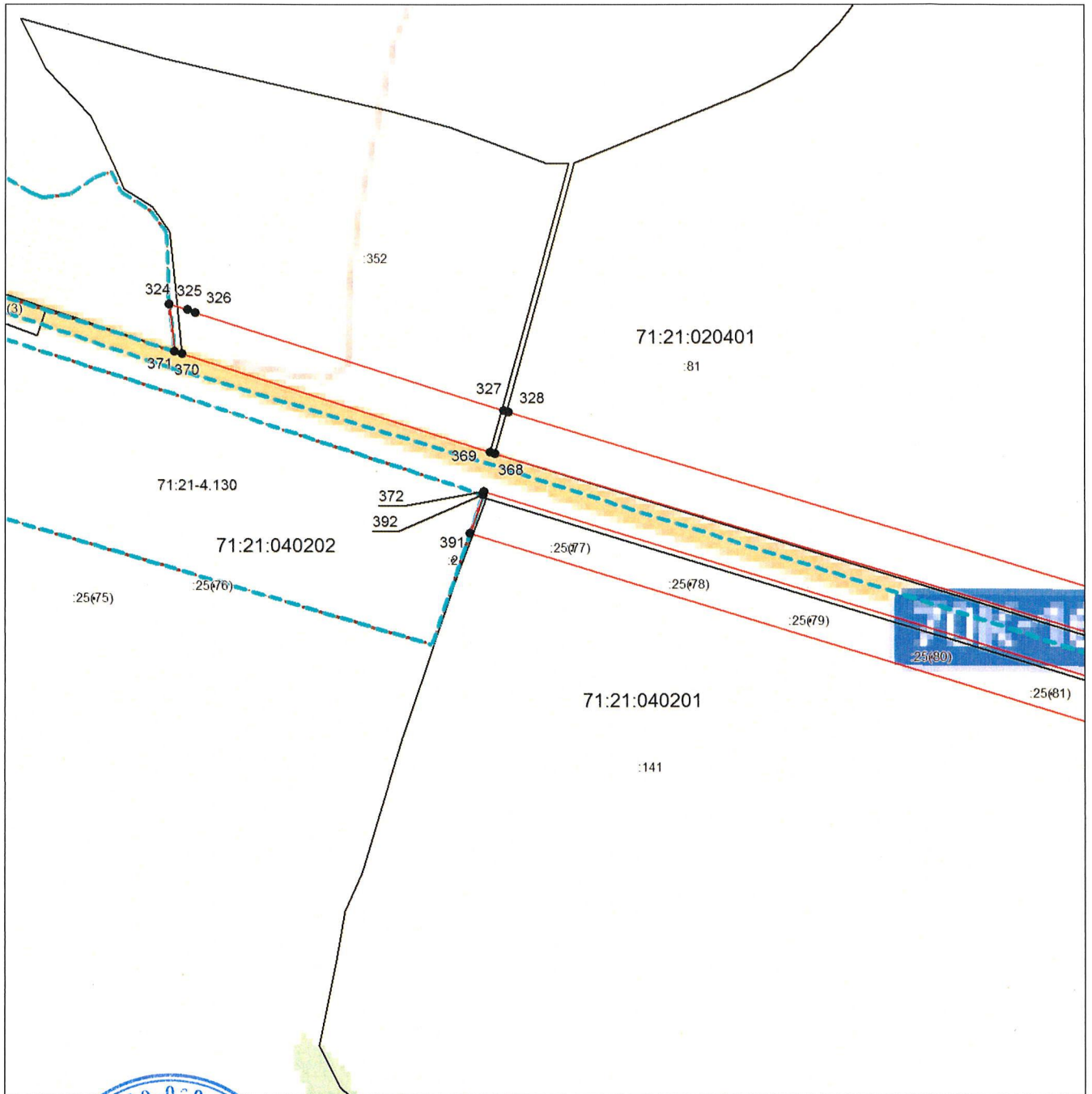


ГРАФИЧЕСКОЕ ОПИСАНИЕ

местоположения границ населенных пунктов, территориальных зон,
особо охраняемых природных территорий,
зон с особыми условиями использования территории

**Придорожная полоса автомобильной дороги общего пользования регионального значения
Чернь - Медведки в Чернском районе Тульской области**

(наименование объекта, местоположение границ которого описано)

План границ объекта**Выносной лист №8**

Масштаб 1:7000

Используемые условные знаки и обозначения приведены на отдельной странице в конце раздела.

Подпись *Инженер* Маляренко А.Д. Дата «11» апреля 2025 г.

Место для оттиска печати (при наличии) лица, составившего описание местоположения границ объекта

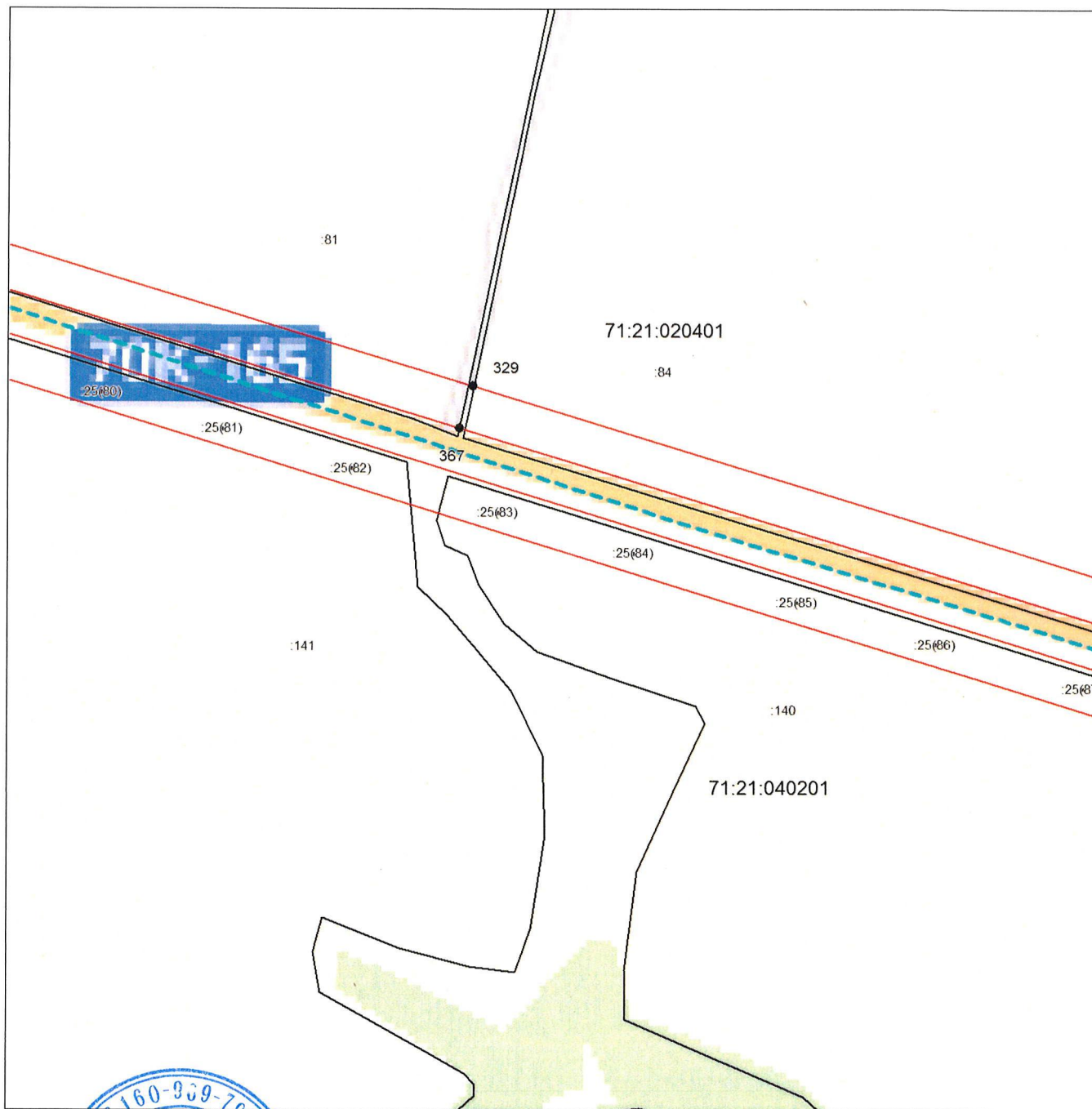


ГРАФИЧЕСКОЕ ОПИСАНИЕ

местоположения границ населенных пунктов, территориальных зон,
особо охраняемых природных территорий,
зон с особыми условиями использования территории

**Придорожная полоса автомобильной дороги общего пользования регионального значения
Чернь - Медведки в Чернском районе Тульской области**

(наименование объекта, местоположение границ которого описано)

План границ объекта**Выносной лист №9****Масштаб 1:7000**

Используемые условные знаки и обозначения приведены на отдельной странице в конце раздела.

Подпись Маляренко А.Д. _____ *Маляренко А.Д.* Дата «11» апреля 2025 г.

Место для отрисовки печати (при наличии) лица, составившего описание местоположения границ объекта



ГРАФИЧЕСКОЕ ОПИСАНИЕ

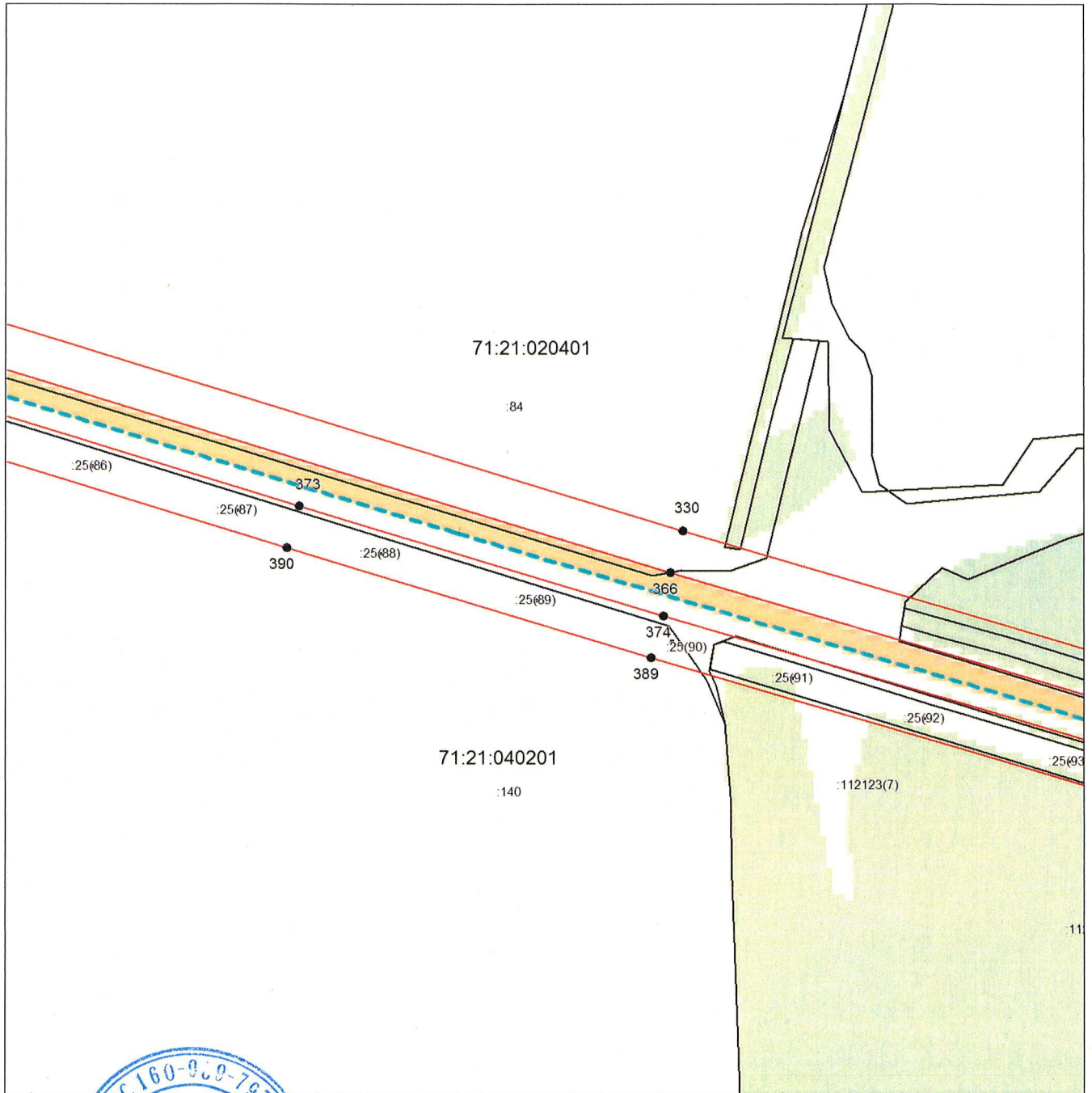
местоположения границ населенных пунктов, территориальных зон,
особо охраняемых природных территорий,
зон с особыми условиями использования территории

**Придорожная полоса автомобильной дороги общего пользования регионального значения
Чернь - Медведки в Чернском районе Тульской области**

(наименование объекта, местоположение границ которого описано)

План границ объекта

Выносной лист №10



Масштаб 1:7000

Используемые условные знаки и обозначения приведены на отдельной странице в конце раздела.

Подпись Малышев А. Д. Маляренко А. Д. Дата «11» апреля 2025 г.

Место для оттиска печати (при наличии) лица, составившего описание местоположения границ объекта

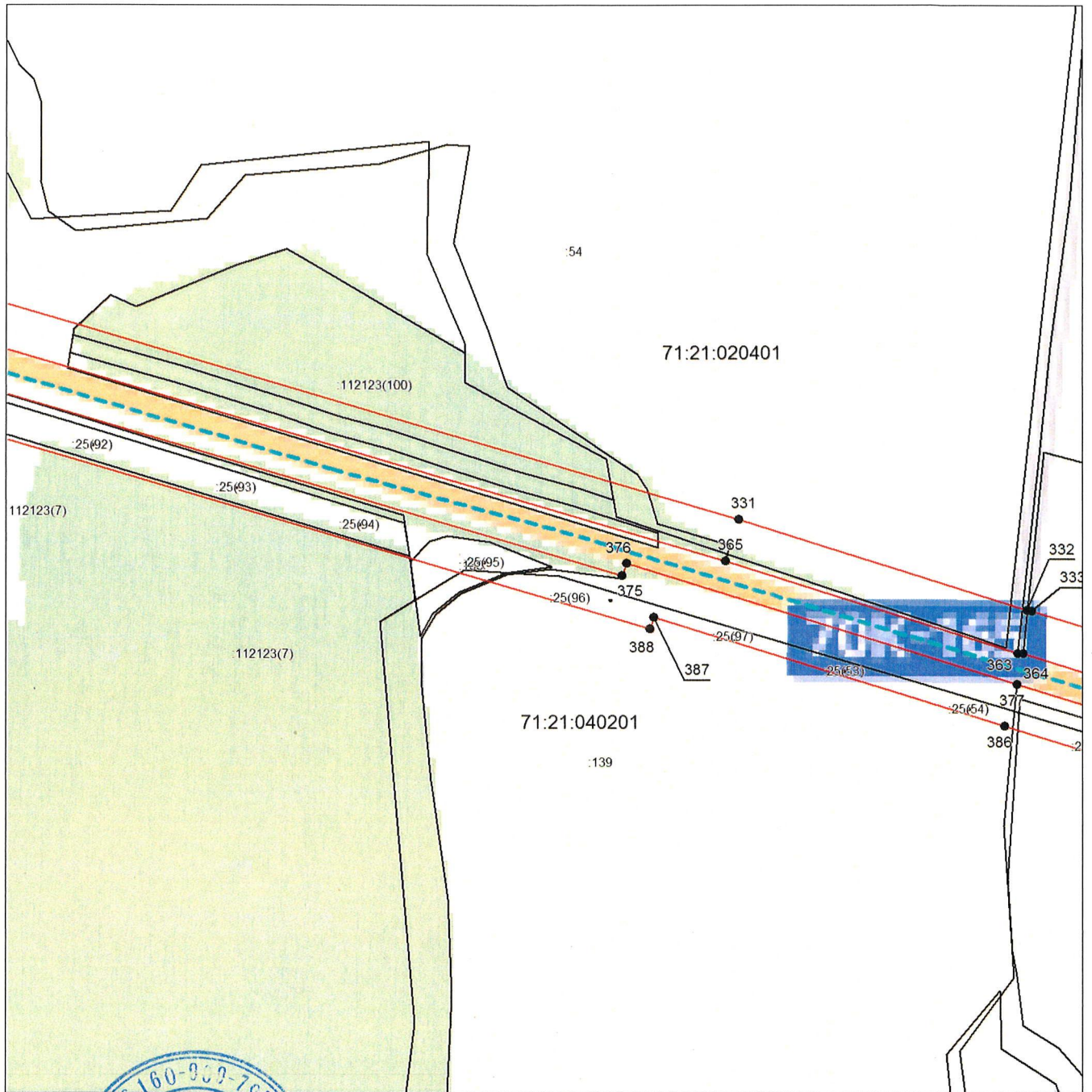


ГРАФИЧЕСКОЕ ОПИСАНИЕ

местоположения границ населенных пунктов, территориальных зон,
особо охраняемых природных территорий,
зон с особыми условиями использования территории

**Придорожная полоса автомобильной дороги общего пользования регионального значения
Чернь - Медведки в Чернском районе Тульской области**

(наименование объекта, местоположение границ которого описано)

План границ объекта**Выносной лист №11**

Масштаб 1:7000

Используемые условные знаки и обозначения приведены на отдельной странице в конце раздела.

Подпись *Маляренко А. Д.* *Маляренко А. Д.* Дата «11» апреля 2025 г.

Место для оттиска печати (при наличии) лица, составившего описание местоположения границ объекта



ГРАФИЧЕСКОЕ ОПИСАНИЕ

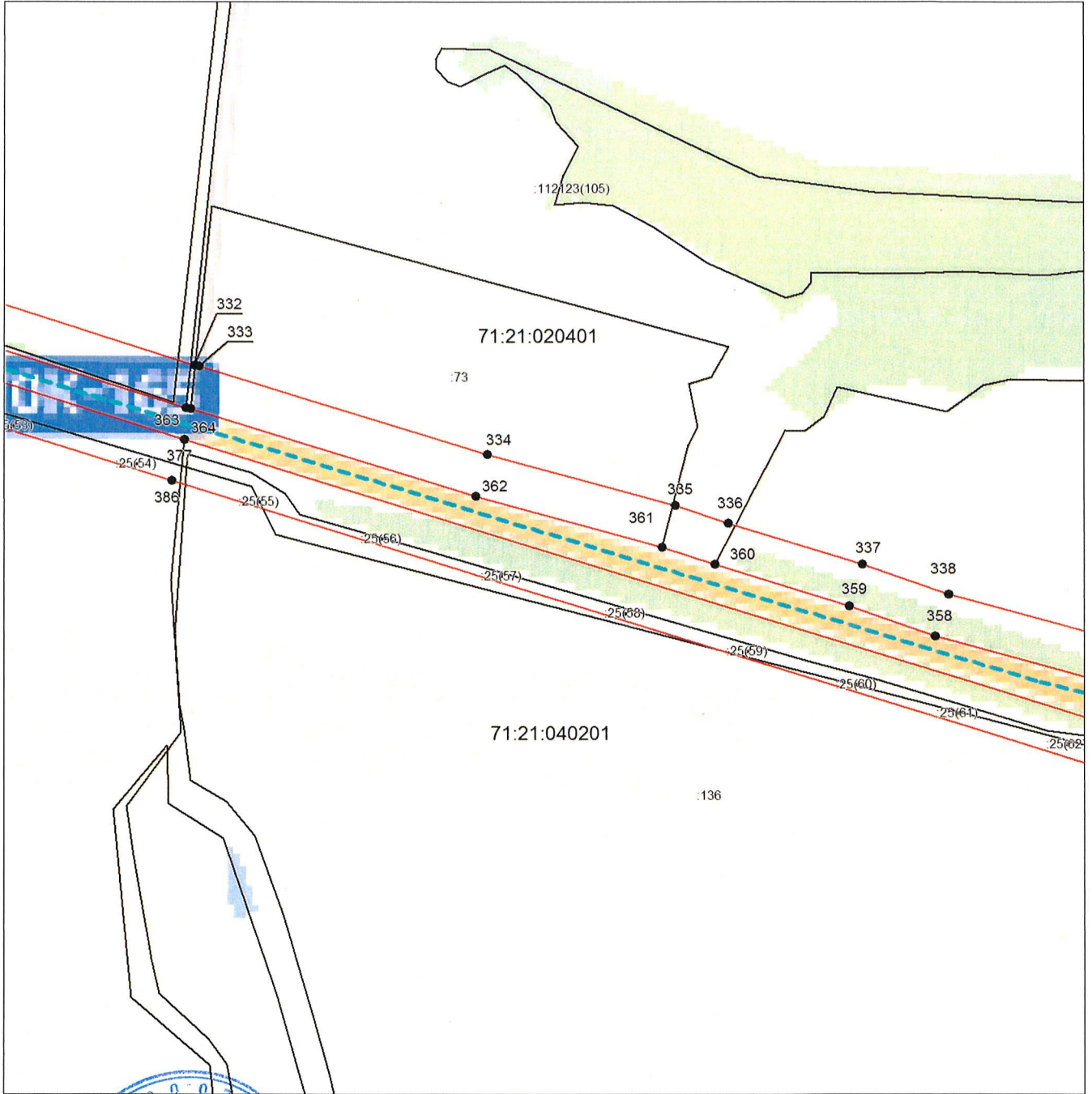
местоположения границ населенных пунктов, территориальных зон,
особо охраняемых природных территорий,
зон с особыми условиями использования территории

**Придорожная полоса автомобильной дороги общего пользования регионального значения
Чернь - Медведки в Чернском районе Тульской области**

(наименование объекта, местоположение границ которого описано)

План границ объекта

Выносной лист №12



Масштаб 1:7000

Используемые условные знаки и обозначения приведены на отдельной странице в конце раздела.

Подпись



Маляренко А.Д.

Дата «11» апреля 2025 г.

Место для оттиска печати (при наличии) лица, составившего описание местоположения границ объекта

ГРАФИЧЕСКОЕ ОПИСАНИЕ

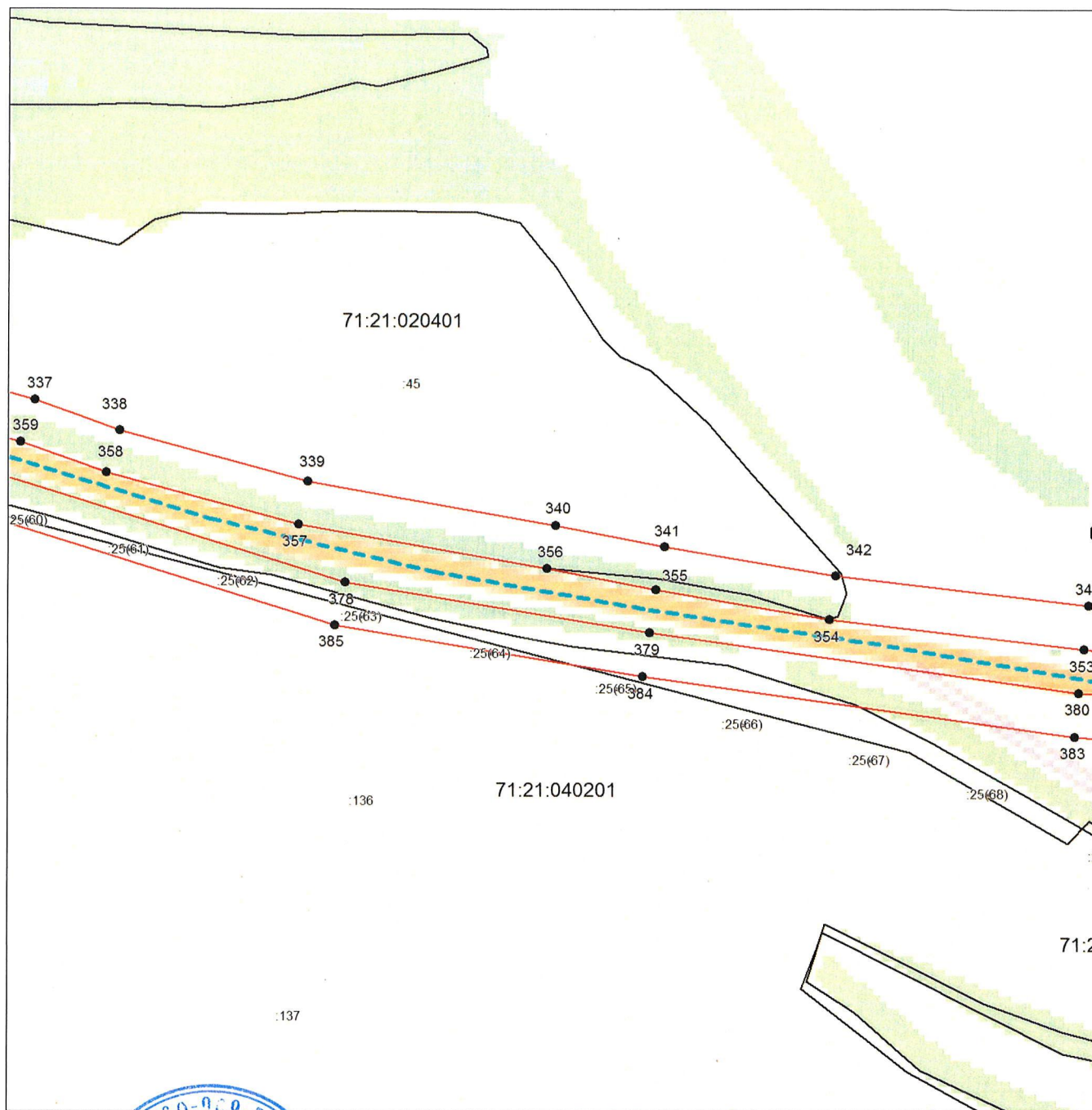
местоположения границ населенных пунктов, территориальных зон,
особо охраняемых природных территорий,
зон с особыми условиями использования территории

**Придорожная полоса автомобильной дороги общего пользования регионального значения
Чернь - Медведки в Чернском районе Тульской области**

(наименование объекта, местоположение границ которого описано)

План границ объекта

Выносной лист №13



Масштаб 1:7000

Используемые условные знаки и обозначения приведены на отдельной странице в конце раздела.

Подпись _____

Маляренко А.Д. Дата «11» апреля 2025 г.

Место для оттиска печати (при наличии) лица, составившего описание местоположения границ объекта



ГРАФИЧЕСКОЕ ОПИСАНИЕ

местоположения границ населенных пунктов, территориальных зон,
особо охраняемых природных территорий,
зон с особыми условиями использования территории

**Придорожная полоса автомобильной дороги общего пользования регионального значения
Чернь - Медведки в Чернском районе Тульской области**

(наименование объекта, местоположение границ которого описано)

План границ объекта

Выносной лист №14



Масштаб 1:7000

Используемые условные знаки и обозначения приведены на отдельной странице в конце раздела.

Подпись *Маляренко А.Д.* Дата «11» апреля 2025 г.

Место для оттиска печати (при наличии) лица, составившего описание местоположения границ объекта



ГРАФИЧЕСКОЕ ОПИСАНИЕ

местоположения границ населенных пунктов, территориальных зон,
особо охраняемых природных территорий,
зон с особыми условиями использования территории

**Придорожная полоса автомобильной дороги общего пользования регионального значения
Чернь - Медведки в Чернском районе Тульской области**

(наименование объекта, местоположение границ которого описано)

План границ объекта

Выносной лист №15



Масштаб 1:7000

Используемые условные знаки и обозначения приведены на отдельной странице в конце раздела.

Подпись *Маляренко А.Д.* _____ *Маляренко А.Д.* Дата «11» апреля 2025 г.

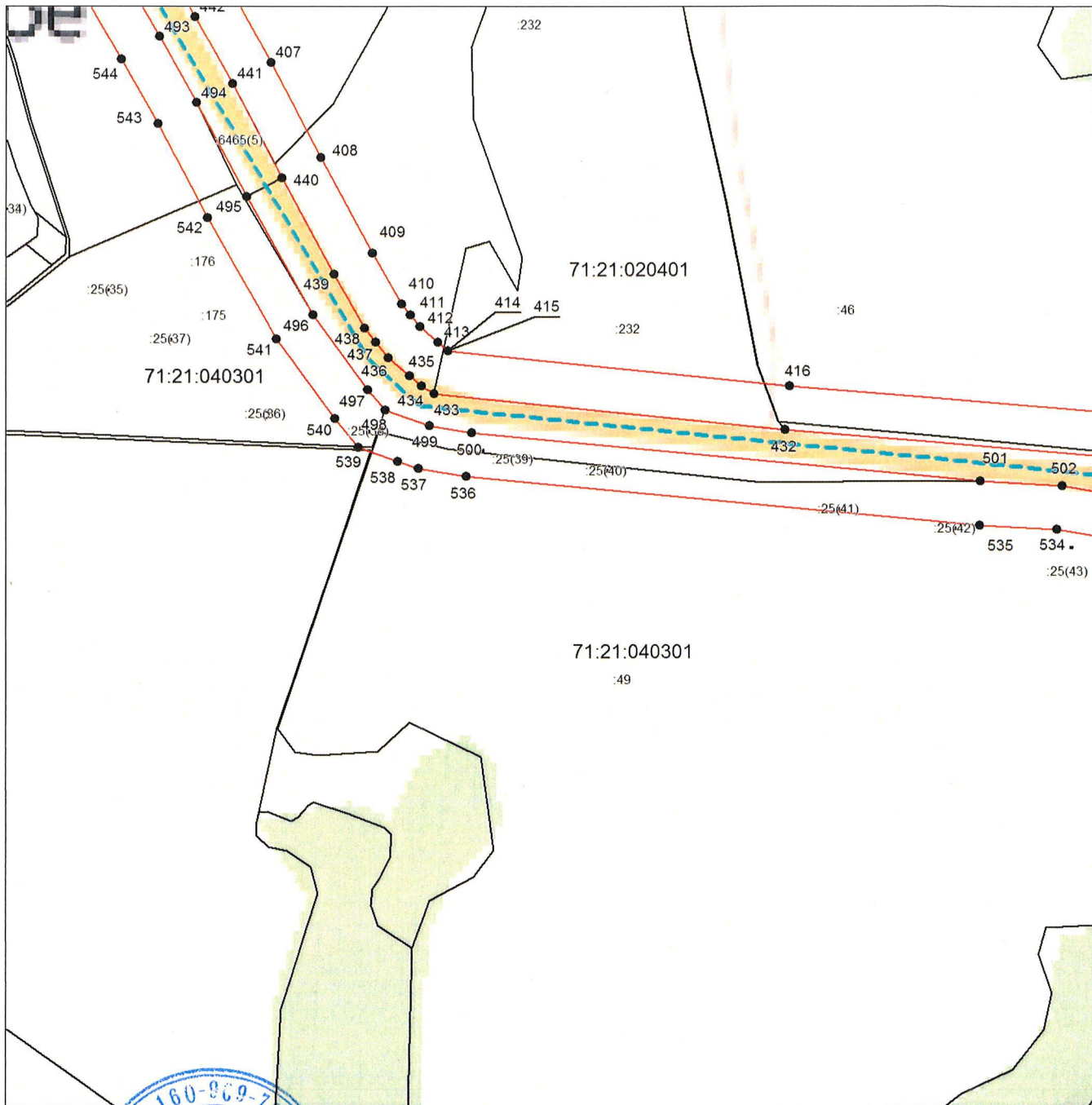
Место для оттиска печати (при наличии) лица, составившего описание местоположения границ объекта



ГРАФИЧЕСКОЕ ОПИСАНИЕ
местоположения границ населенных пунктов, территориальных зон,
особо охраняемых природных территорий,
зон с особыми условиями использования территории
Придорожная полоса автомобильной дороги общего пользования регионального значения
Чернь - Медведки в Чернском районе Тульской области
(наименование объекта, местоположение границ которого описано)

План границ объекта

Выносной лист №16



Масштаб 1:7000

Используемые условные знаки и обозначения приведены на отдельной странице в конце раздела.

Подпись *Маляренко А.Д.* **Маляренко А.Д.** Инженер Дата «11» апреля 2025 г.

Место для оттиска печати (при наличии) лица, составившего описание местоположения границ объекта



ГРАФИЧЕСКОЕ ОПИСАНИЕ

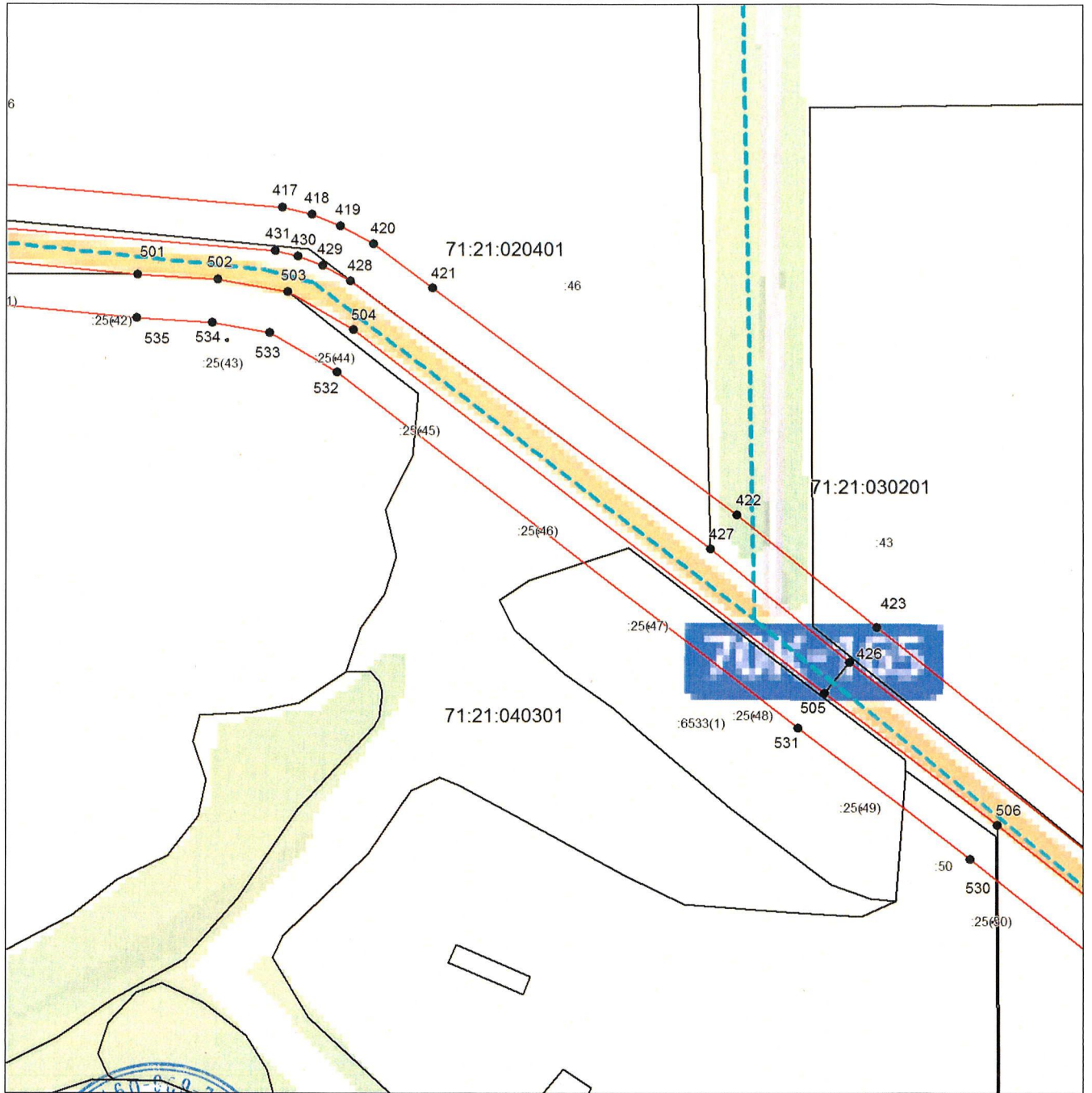
местоположения границ населенных пунктов, территориальных зон,
особо охраняемых природных территорий,
зон с особыми условиями использования территории

**Придорожная полоса автомобильной дороги общего пользования регионального значения
Чернь - Медведки в Чернском районе Тульской области**

(наименование объекта, местоположение границ которого описано)

План границ объекта

Выносной лист №17



Масштаб 1:7000

Используемые условные знаки и обозначения приведены на отдельной странице в конце раздела.

Подпись *Маяренко А.Д.* _____ *Маяренко А.Д.* Дата «11» апреля 2025 г.

Место для оттиска печати (при наличии) лица, составившего описание местоположения границ объекта



ГРАФИЧЕСКОЕ ОПИСАНИЕ

местоположения границ населенных пунктов, территориальных зон,
особо охраняемых природных территорий,
зон с особыми условиями использования территории

**Придорожная полоса автомобильной дороги общего пользования регионального значения
Чернь - Медведки в Чернском районе Тульской области**

(наименование объекта, местоположение границ которого описано)

План границ объекта

Выносной лист №18



Масштаб 1:7000

Используемые условные знаки и обозначения приведены на отдельной странице в конце раздела.

Подпись



Маляренко А.Д.

Дата «11» апреля 2025 г.

Место для оттиска печати (при наличии) лица, составившего описание местоположения границ объекта

ГРАФИЧЕСКОЕ ОПИСАНИЕ

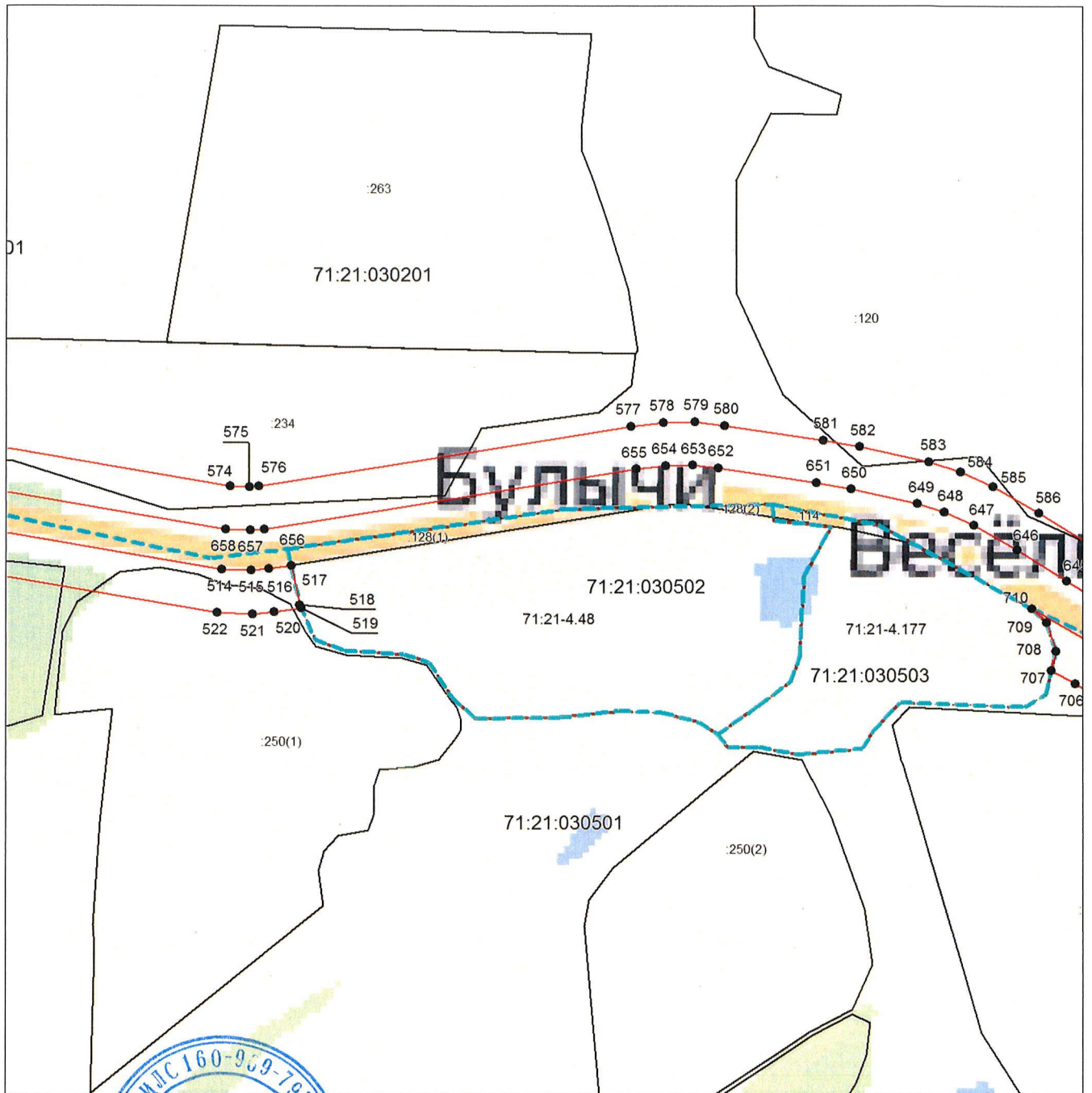
местоположения границ населенных пунктов, территориальных зон,
особо охраняемых природных территорий,
зон с особыми условиями использования территории

**Придорожная полоса автомобильной дороги общего пользования регионального значения
Чернь - Медведки в Чернском районе Тульской области**

(наименование объекта, местоположение границ которого описано)

План границ объекта

Выносной лист №19



Масштаб 1:7000

Используемые условные знаки и обозначения приведены на отдельной странице в конце раздела.

Подпись



Маляренко А.Д.

Дата «11» апреля 2025 г.

Место для оттиска печати (при наличии) лица, составившего описание местоположения границ объекта

ГРАФИЧЕСКОЕ ОПИСАНИЕ

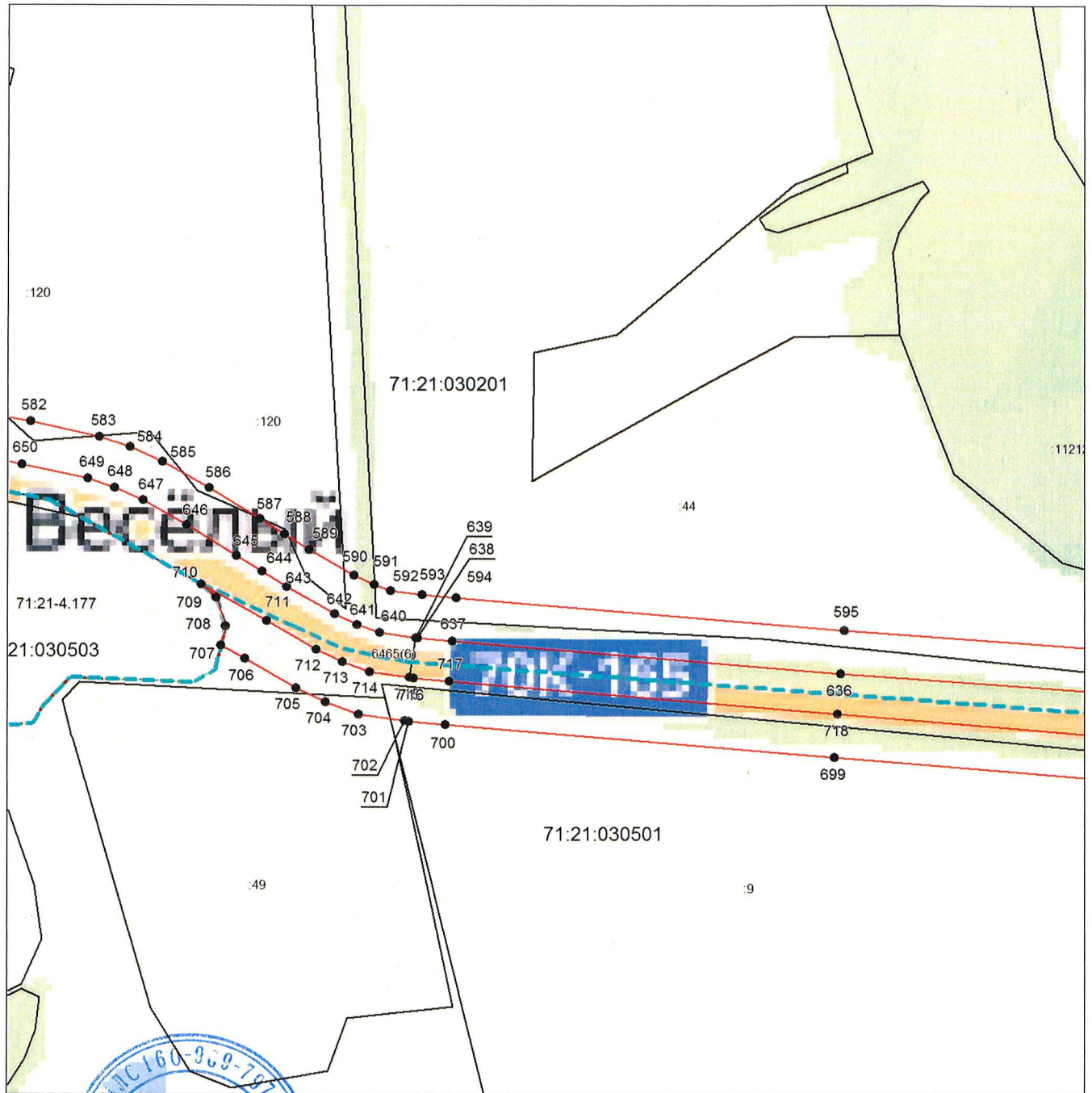
местоположения границ населенных пунктов, территориальных зон,
особо охраняемых природных территорий,
зон с особыми условиями использования территории

**Придорожная полоса автомобильной дороги общего пользования регионального значения
Чернь - Медведки в Чернском районе Тульской области**

(наименование объекта, местоположение границ которого описано)

План границ объекта

Выносной лист №20



Масштаб 1:7000

Используемые условные знаки и обозначения приведены на отдельной странице в конце раздела.

Подпись *Маляренко А.Д.* **Маляренко А.Д.** Дата «11» апреля 2025 г.

Место для отриски печати (при наличии) лица, составившего описание местоположения границ объекта

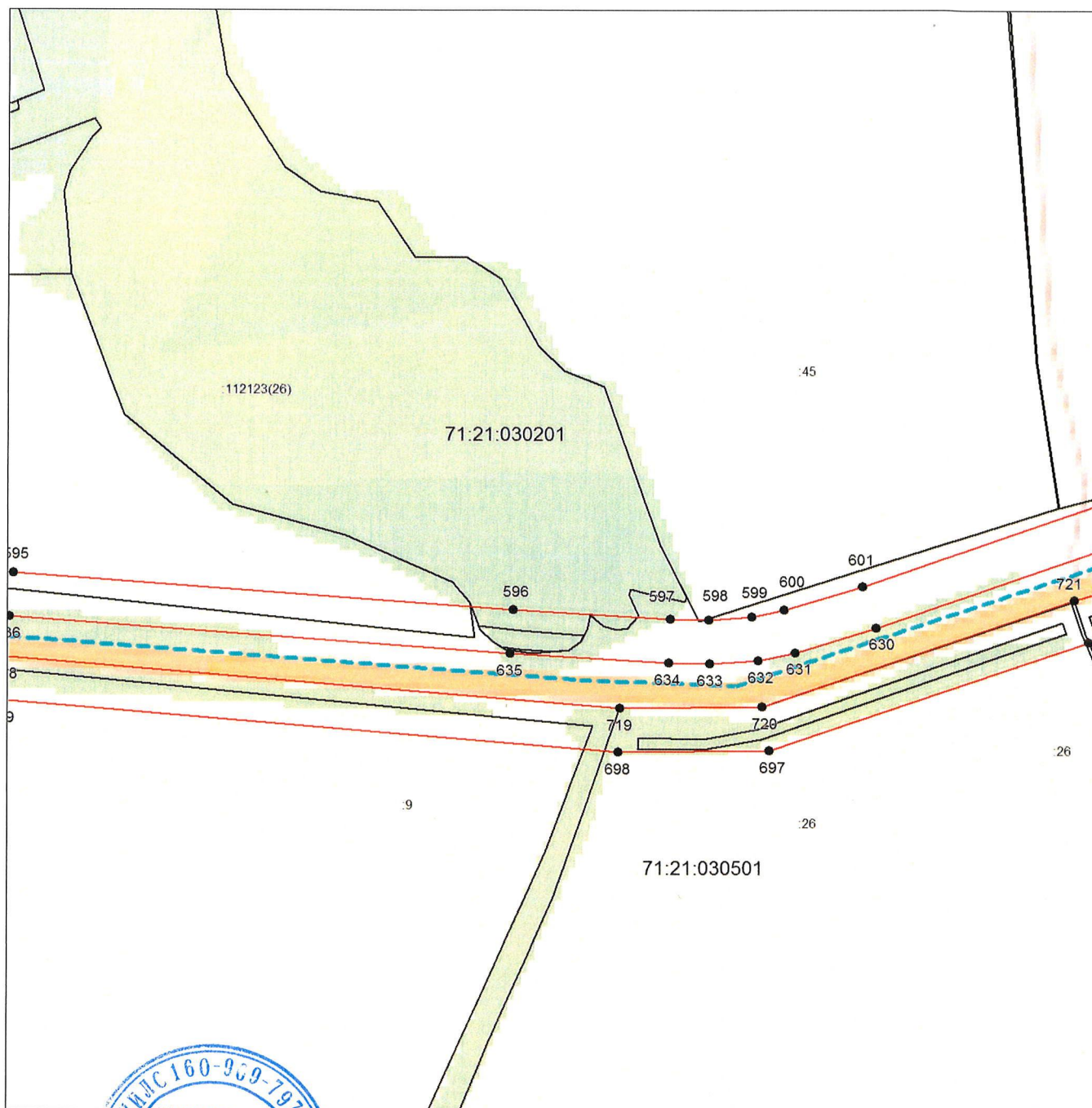


ГРАФИЧЕСКОЕ ОПИСАНИЕ

местоположения границ населенных пунктов, территориальных зон,
особо охраняемых природных территорий,
зон с особыми условиями использования территории

**Придорожная полоса автомобильной дороги общего пользования регионального значения
Чернь - Медведки в Чернском районе Тульской области**

(наименование объекта, местоположение границ которого описано)

План границ объекта**Выносной лист №21**

Масштаб 1:7000

Используемые условные знаки и обозначения приведены на отдельной странице в конце раздела.

Подпись



Маяренко А.Д.

Дата «11» апреля 2025 г.

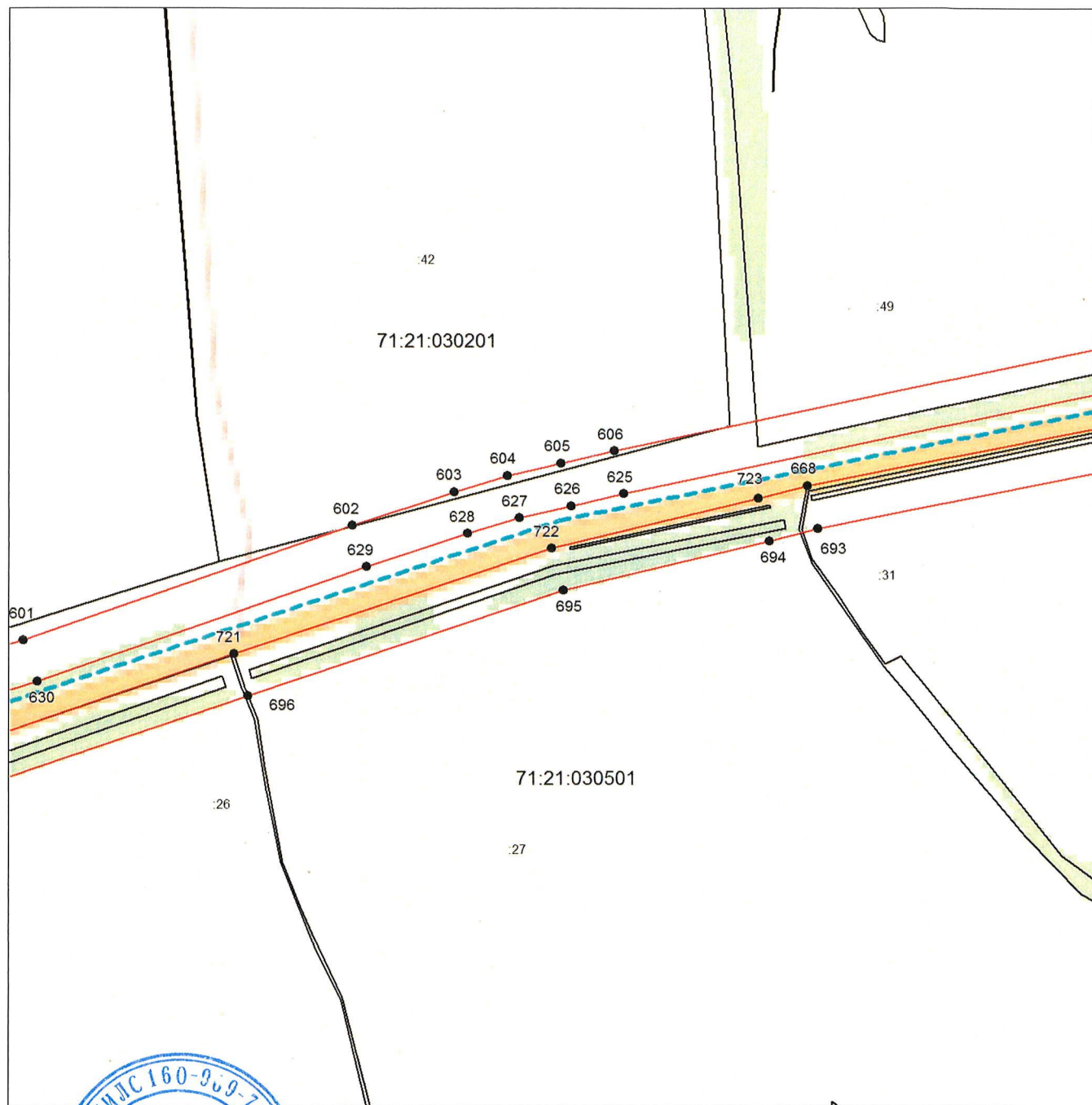
Место для оттиска печати (при наличии) лица, составившего описание местоположения границ объекта

ГРАФИЧЕСКОЕ ОПИСАНИЕ

местоположения границ населенных пунктов, территориальных зон,
особо охраняемых природных территорий,
зон с особыми условиями использования территории

**Придорожная полоса автомобильной дороги общего пользования регионального значения
Чернь - Медведки в Чернском районе Тульской области**

(наименование объекта, местоположение границ которого описано)

План границ объекта**Выносной лист №22**

Масштаб 1:7000

Используемые условные знаки и обозначения приведены на отдельной странице в конце раздела.

Подпись *Маляренко А.Д.* _____ *Маляренко А.Д.* Дата «11» апреля 2025 г.

Место для оттиска печати (при наличии) лица, составившего описание местоположения границ объекта



ГРАФИЧЕСКОЕ ОПИСАНИЕ

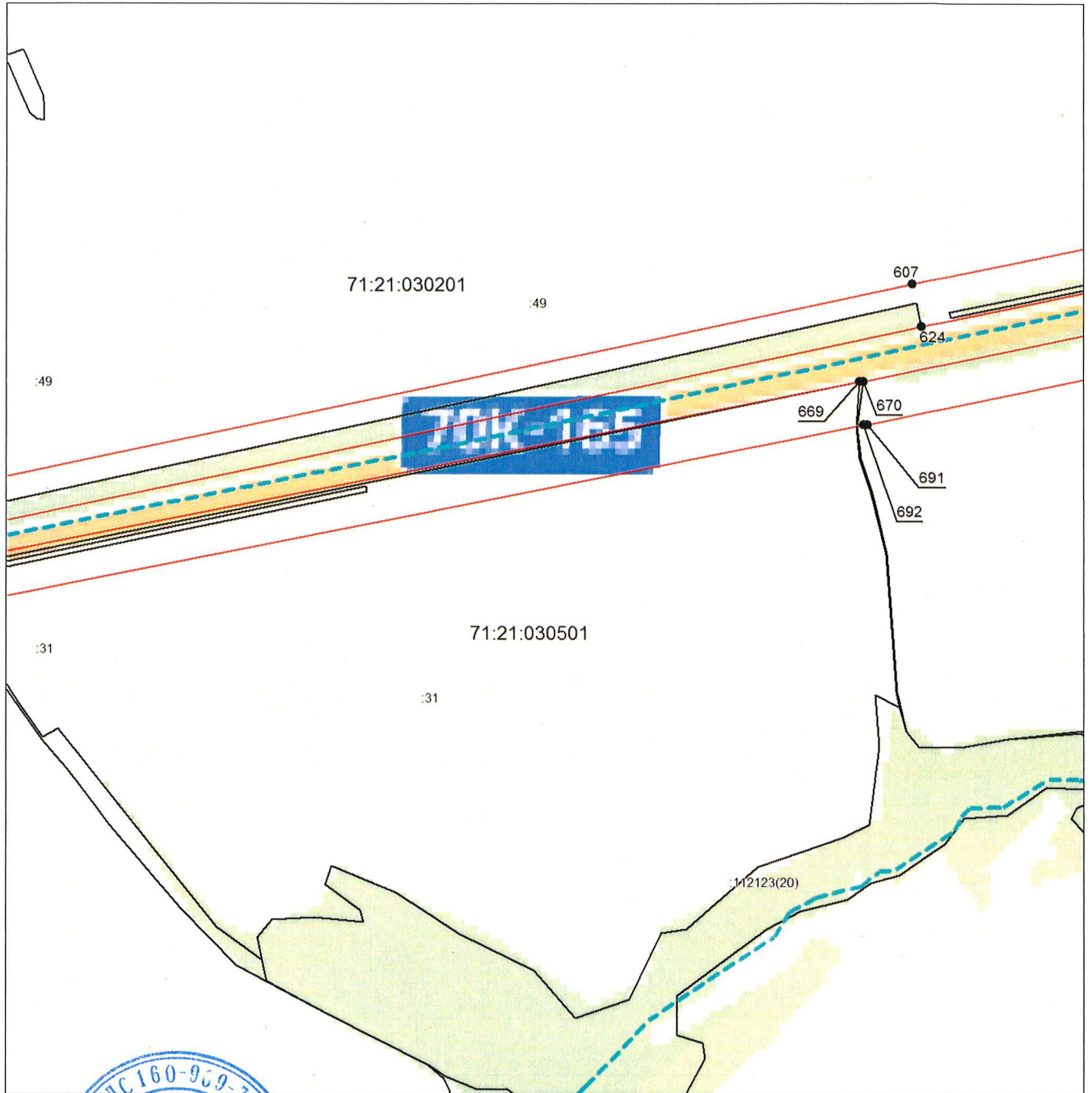
местоположения границ населенных пунктов, территориальных зон,
особо охраняемых природных территорий,
зон с особыми условиями использования территории

**Придорожная полоса автомобильной дороги общего пользования регионального значения
Чернь - Медведки в Чернском районе Тульской области**

(наименование объекта, местоположение границ которого описано)

План границ объекта

Выносной лист №23



Масштаб 1:7000

Используемые условные знаки и обозначения приведены на отдельной странице в конце раздела.

Подпись *Маляренко А.Д.* _____ *Маляренко А.Д.* Дата «11» апреля 2025 г.

Место для оттиска печати (при наличии) лица, составившего описание местоположения границ объекта



ГРАФИЧЕСКОЕ ОПИСАНИЕ

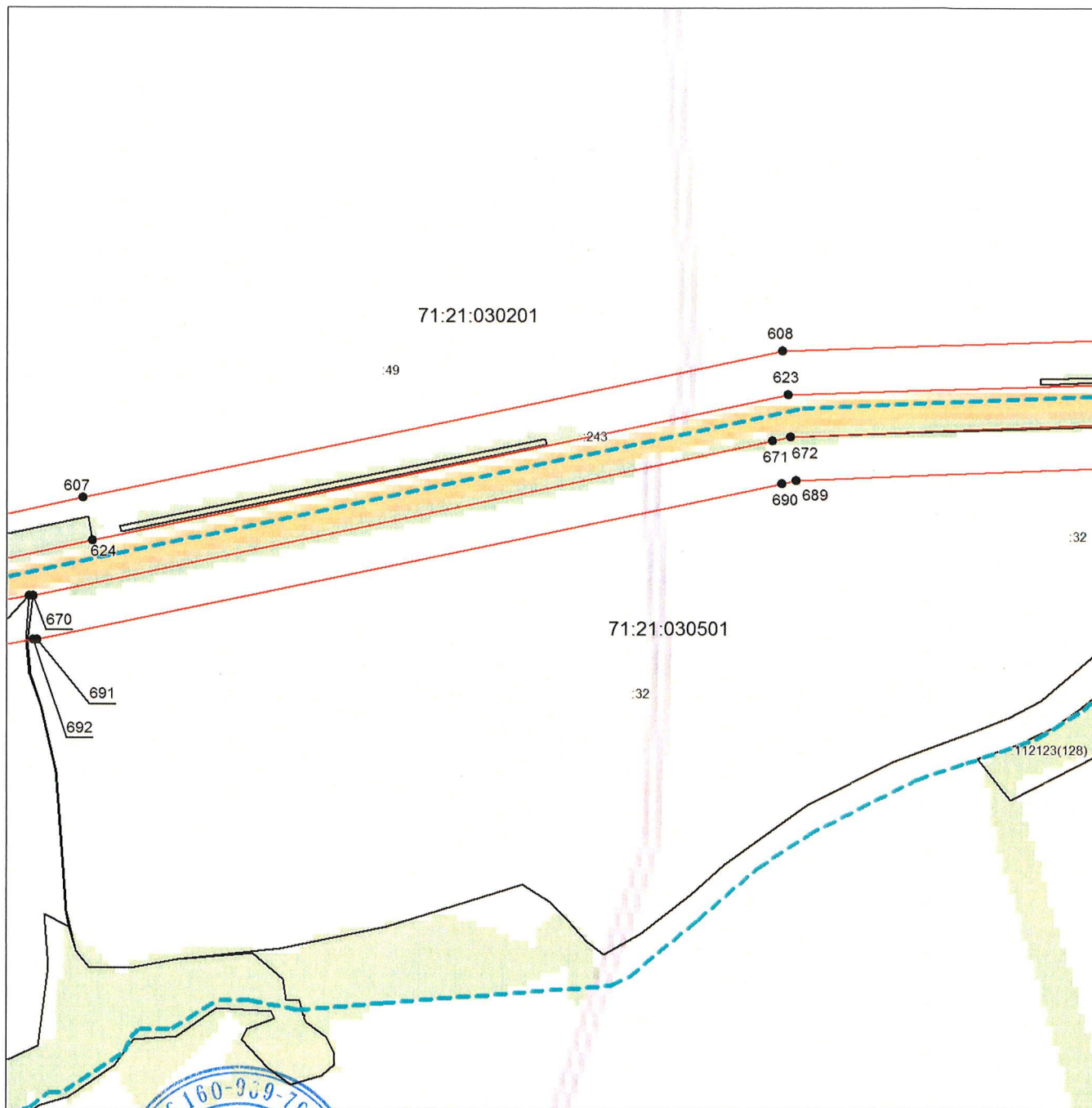
местоположения границ населенных пунктов, территориальных зон,
особо охраняемых природных территорий,
зон с особыми условиями использования территории

**Придорожная полоса автомобильной дороги общего пользования регионального значения
Чернь - Медведки в Чернском районе Тульской области**

(наименование объекта, местоположение границ которого описано)

План границ объекта

Выносной лист №24



Масштаб 1:7000

Используемые условные знаки и обозначения приведены на отдельной странице в конце раздела.

Подпись Маляренко А. Д. Маляренко А. Д. Дата «11» апреля 2025 г.

Место для оттиска печати (при наличии) лица, составившего описание местоположения границ объекта

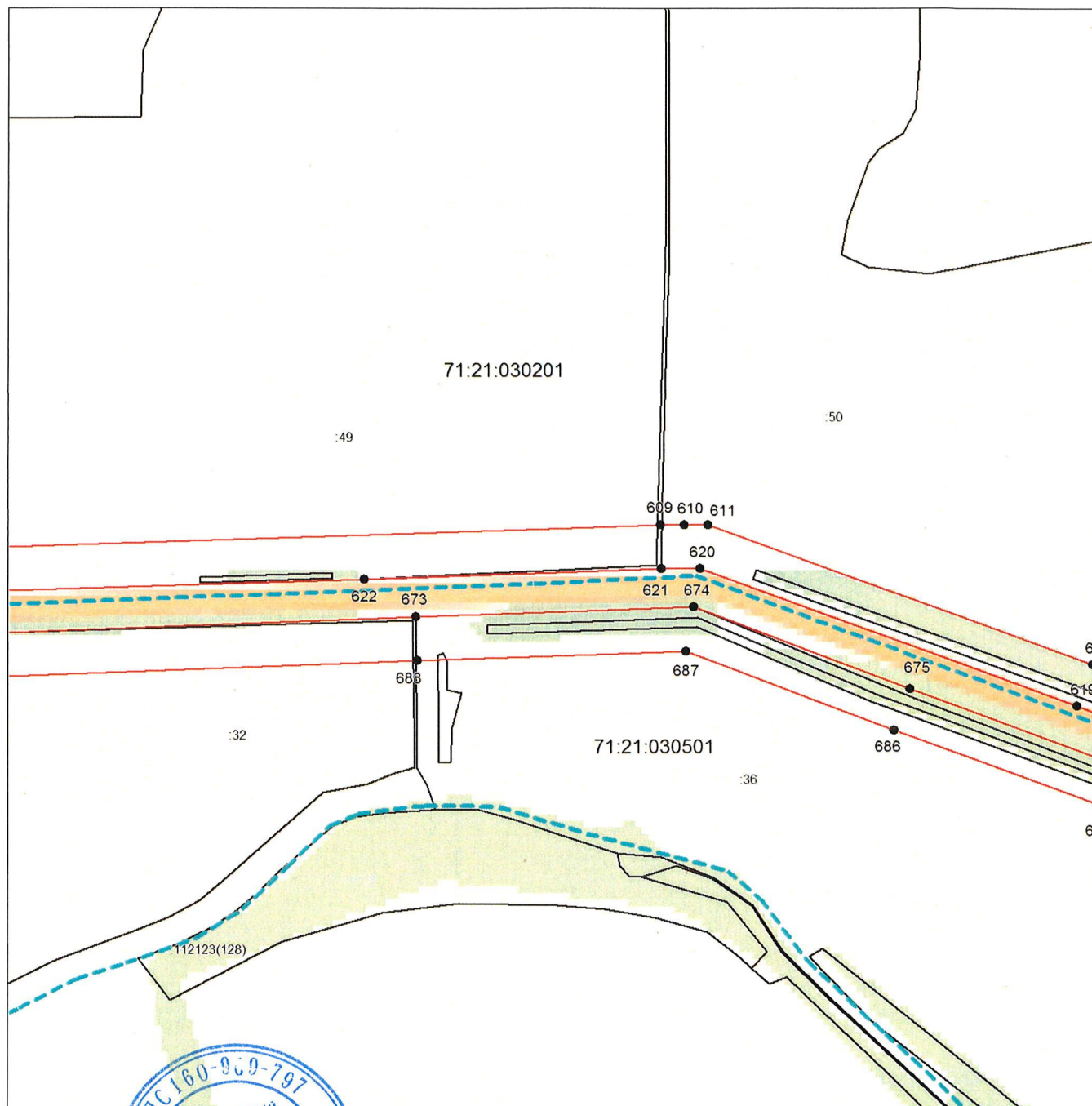


ГРАФИЧЕСКОЕ ОПИСАНИЕ

местоположения границ населенных пунктов, территориальных зон,
особо охраняемых природных территорий,
зон с особыми условиями использования территории

**Придорожная полоса автомобильной дороги общего пользования регионального значения
Чернь - Медведки в Чернском районе Тульской области**

(наименование объекта, местоположение границ которого описано)

План границ объекта**Выносной лист №25**

Масштаб 1:7000

Используемые условные знаки и обозначения приведены на отдельной странице в конце раздела.

Подпись _____

Маляренко А.Д.

Дата «11» апреля 2025 г.

Место для оттиска печати (при наличии) лица, составившего описание местоположения границ объекта

ГРАФИЧЕСКОЕ ОПИСАНИЕ

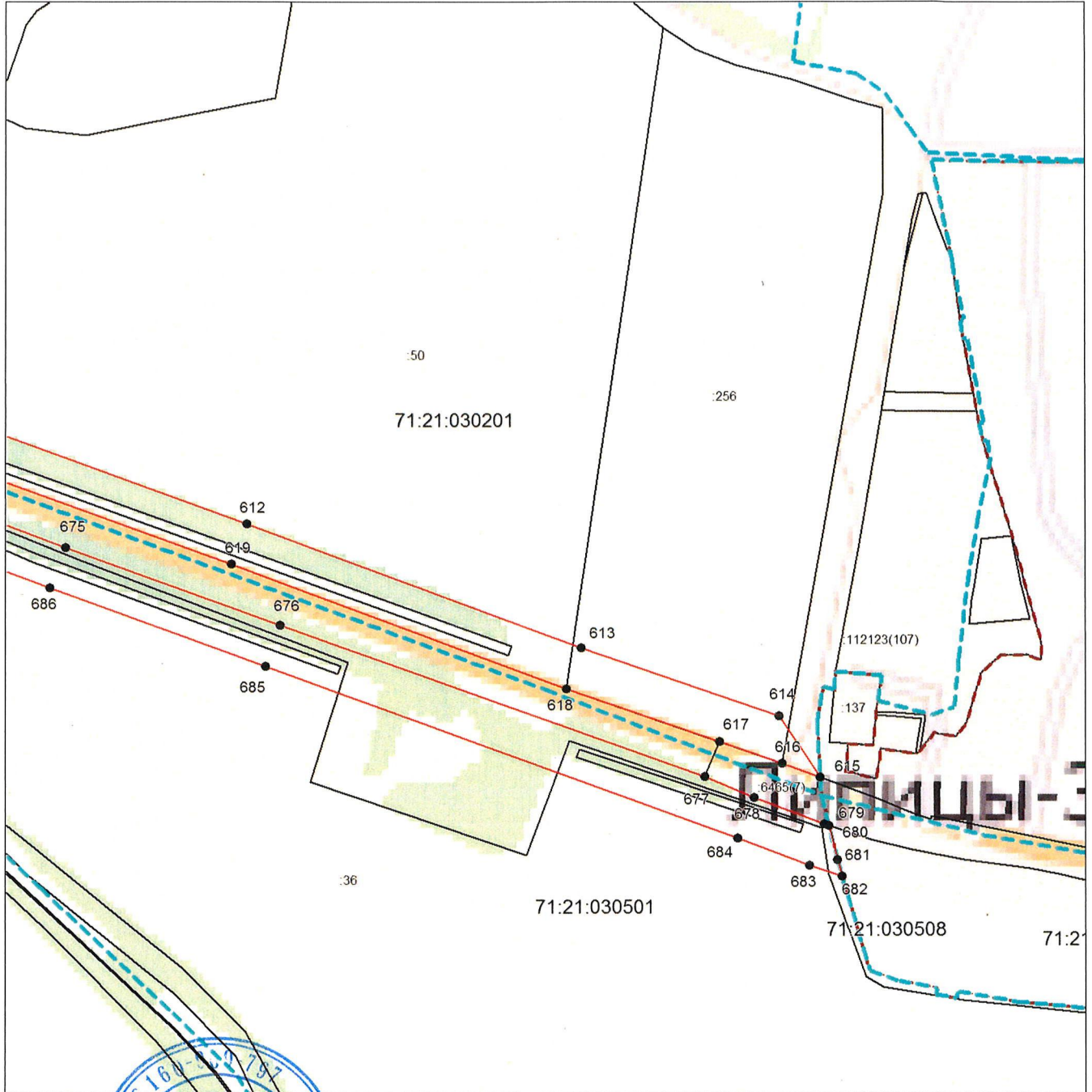
местоположения границ населенных пунктов, территориальных зон,
особо охраняемых природных территорий,
зон с особыми условиями использования территории

**Придорожная полоса автомобильной дороги общего пользования регионального значения
Чернь - Медведки в Чернском районе Тульской области**

(наименование объекта, местоположение границ которого описано)

План границ объекта

Выносной лист №26



Масштаб 1:7000

Используемые условные знаки и обозначения приведены на отдельной странице в конце раздела.

Подпись



Маляренко А.Д.

Дата «11» апреля 2025 г.

Место для оттиска печати (при наличии) лица, составившего описание местоположения границ объекта

ГРАФИЧЕСКОЕ ОПИСАНИЕ

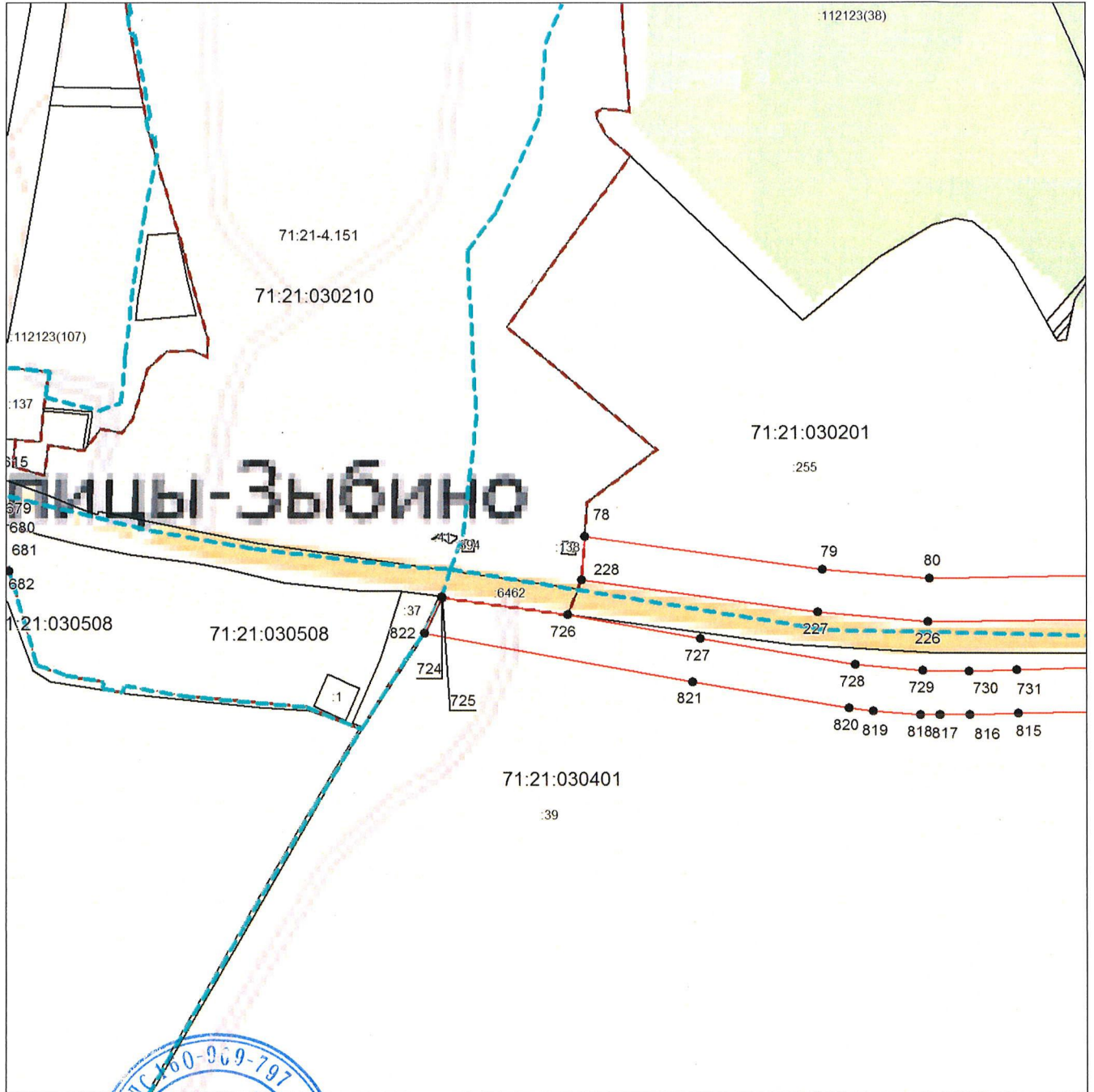
местоположения границ населенных пунктов, территориальных зон,
особо охраняемых природных территорий,
зон с особыми условиями использования территории

**Придорожная полоса автомобильной дороги общего пользования регионального значения
Чернь - Медведки в Чернском районе Тульской области**

(наименование объекта, местоположение границ которого описано)

План границ объекта

Выносной лист №27




Масштаб 1:7000

Используемые условные знаки и обозначения приведены на отдельной странице в конце раздела.

Подпись *Маляренко А.Д.* Дата «11» апреля 2025 г.

Место для оттиска печати (при наличии) лица, составившего описание местоположения границ объекта

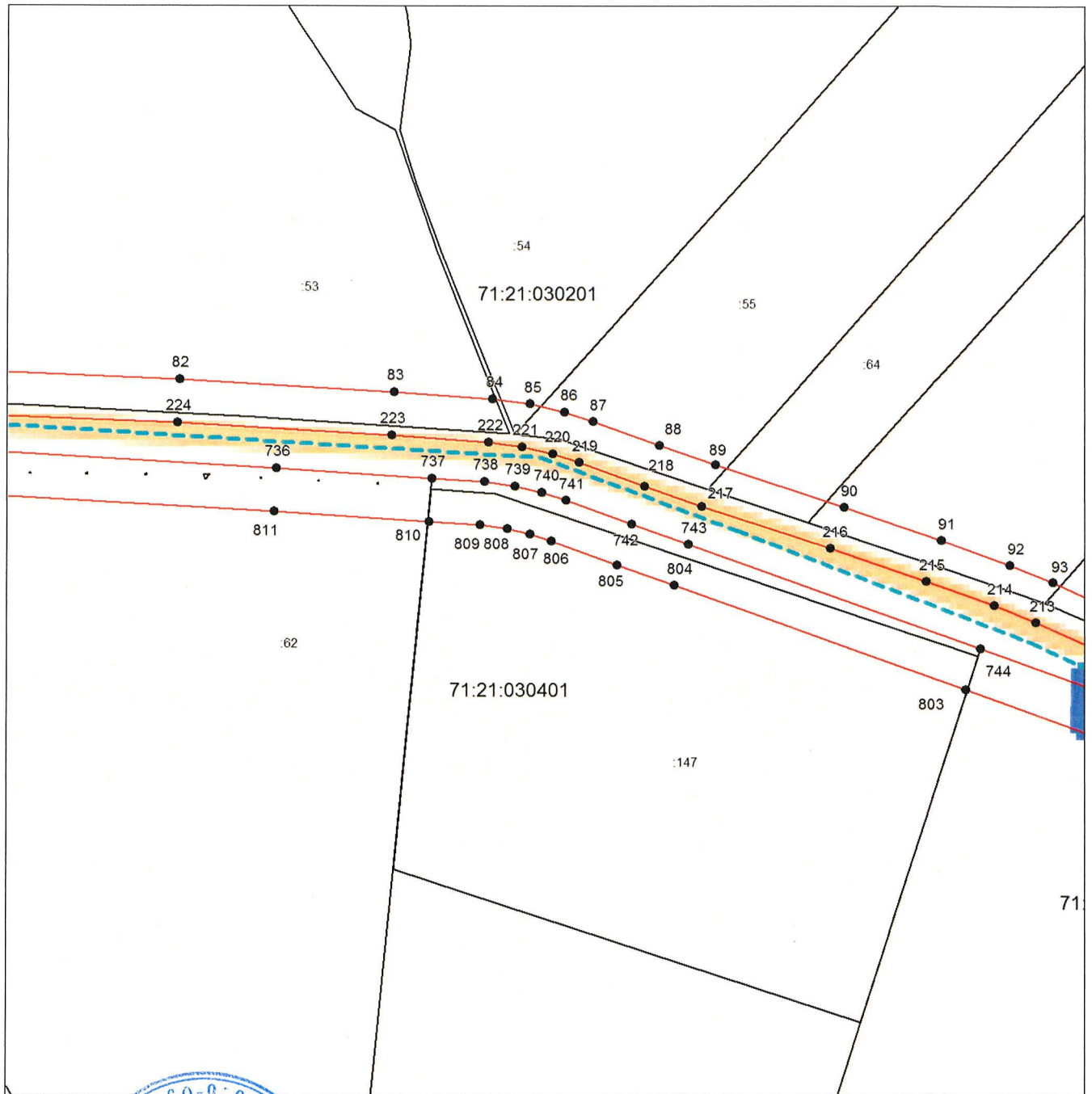


ГРАФИЧЕСКОЕ ОПИСАНИЕ

местоположения границ населенных пунктов, территориальных зон,
особо охраняемых природных территорий,
зон с особыми условиями использования территории

**Придорожная полоса автомобильной дороги общего пользования регионального значения
Чернь - Медведки в Чернском районе Тульской области**

(наименование объекта, местоположение границ которого описано)

План границ объекта**Выносной лист №29**

Масштаб 1:7000

Используемые условные знаки и обозначения приведены на отдельной странице в конце раздела.

Подпись



Маляренко А.Д.

Дата «11» апреля 2025 г.

Место для оттиска печати (при наличии) лица, составившего описание местоположения границ объекта

ГРАФИЧЕСКОЕ ОПИСАНИЕ

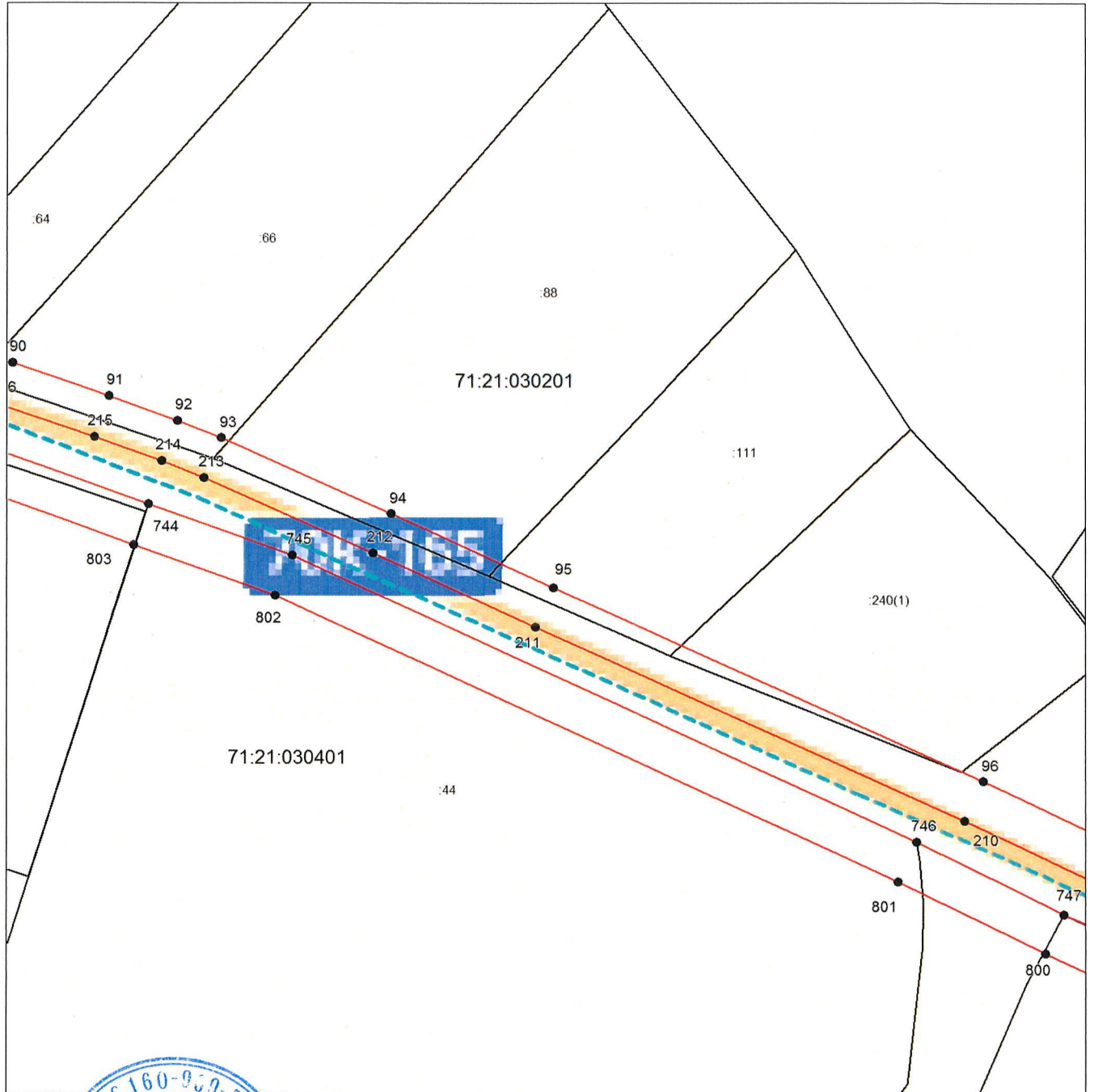
местоположения границ населенных пунктов, территориальных зон,
особо охраняемых природных территорий,
зон с особыми условиями использования территории

**Придорожная полоса автомобильной дороги общего пользования регионального значения
Чернь - Медведки в Чернском районе Тульской области**

(наименование объекта, местоположение границ которого описано)

План границ объекта

Выносной лист №30



Масштаб 1:7000

Используемые условные знаки и обозначения приведены на отдельной странице в конце раздела.

Подпись Маляренко А.Д. _____ *Маляренко А.Д.* Дата «11» апреля 2025 г.

Место для оттиска печати (при наличии) лица, составившего описание местоположения границ объекта

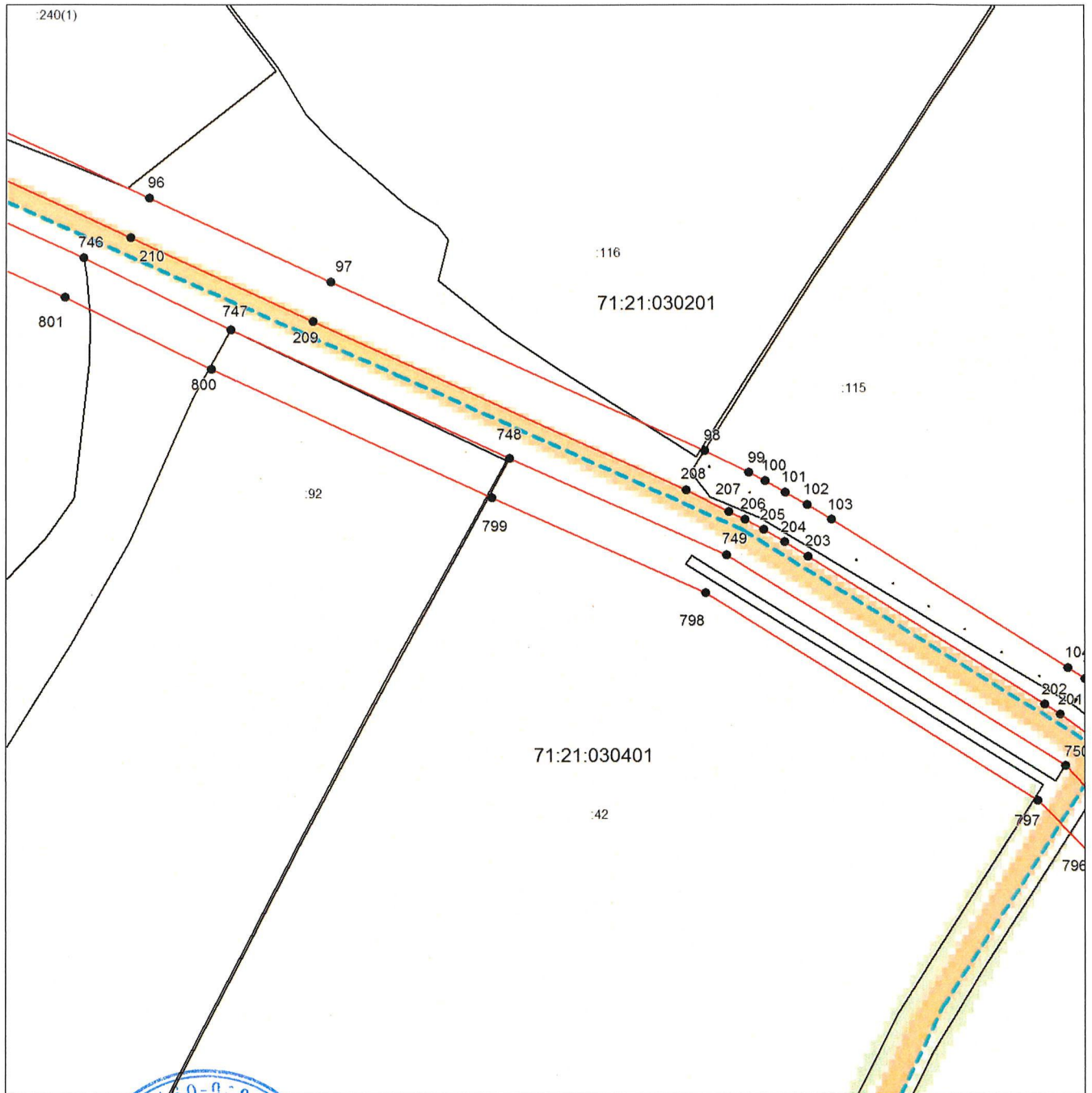


ГРАФИЧЕСКОЕ ОПИСАНИЕ

местоположения границ населенных пунктов, территориальных зон,
особо охраняемых природных территорий,
зон с особыми условиями использования территории

**Придорожная полоса автомобильной дороги общего пользования регионального значения
Чернь - Медведки в Чернском районе Тульской области**

(наименование объекта, местоположение границ которого описано)

План границ объекта**Выносной лист №31****Масштаб 1:7000**

Используемые условные знаки и обозначения приведены на отдельной странице в конце раздела.

Подпись

МАЛЯРЕНКО А. Д.

Маляренко А.Д.

Дата «11» апреля 2025 г.

Место для оттиска печати (при наличии) лица, составившего описание местоположения границ объекта

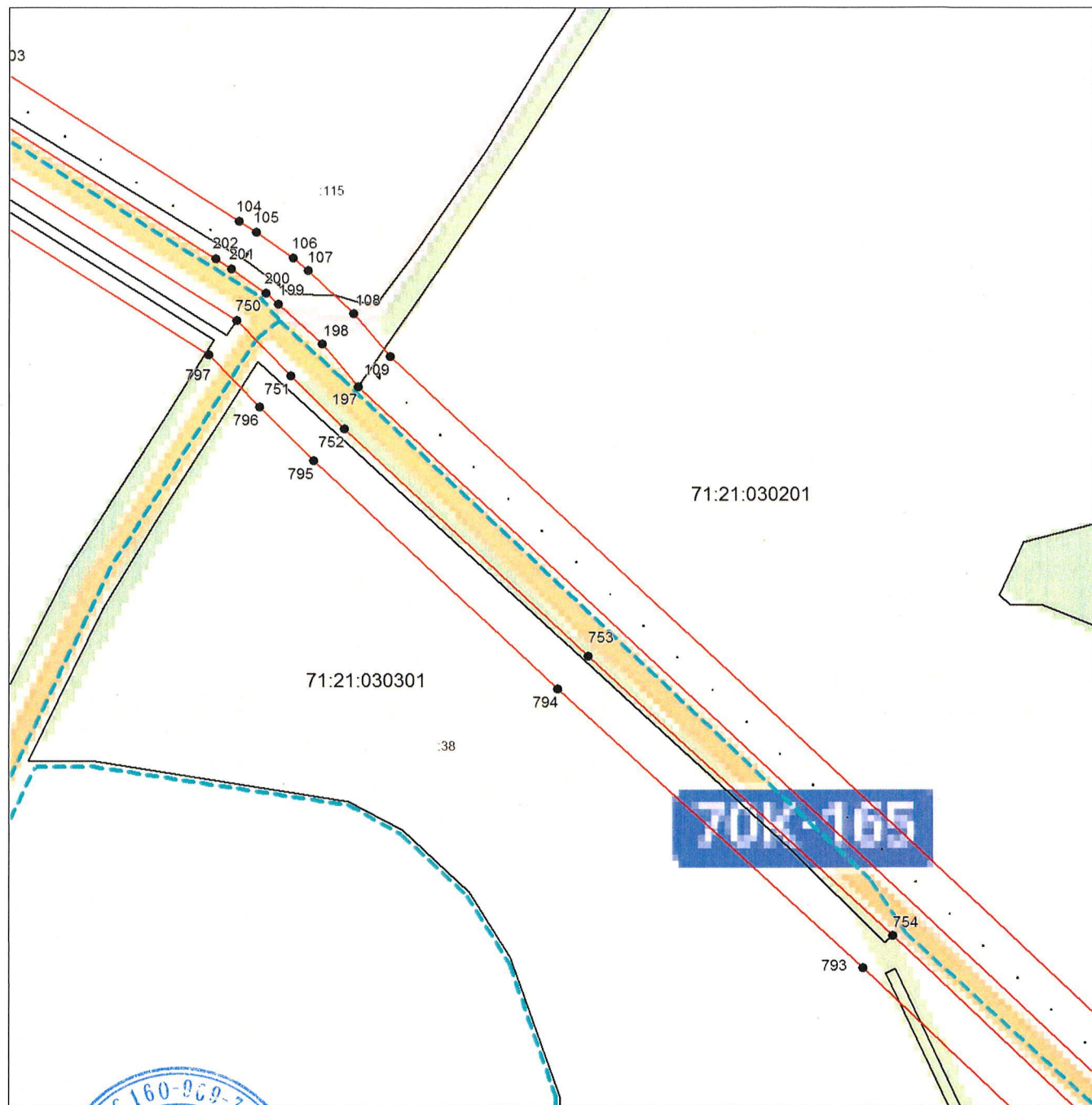


ГРАФИЧЕСКОЕ ОПИСАНИЕ

местоположения границ населенных пунктов, территориальных зон,
особо охраняемых природных территорий,
зон с особыми условиями использования территории

**Придорожная полоса автомобильной дороги общего пользования регионального значения
Чернь - Медведки в Чернском районе Тульской области**

(наименование объекта, местоположение границ которого описано)

План границ объекта**Выносной лист №32**

Масштаб 1:7000

Используемые условные знаки и обозначения приведены на отдельной странице в конце раздела.

Подпись МАЛЯРЕНКО А. Д. Маляренко А. Д. Дата «11» апреля 2025 г.

Место для оттиска печати (при наличии) лица, составившего описание местоположения границ объекта



ГРАФИЧЕСКОЕ ОПИСАНИЕ

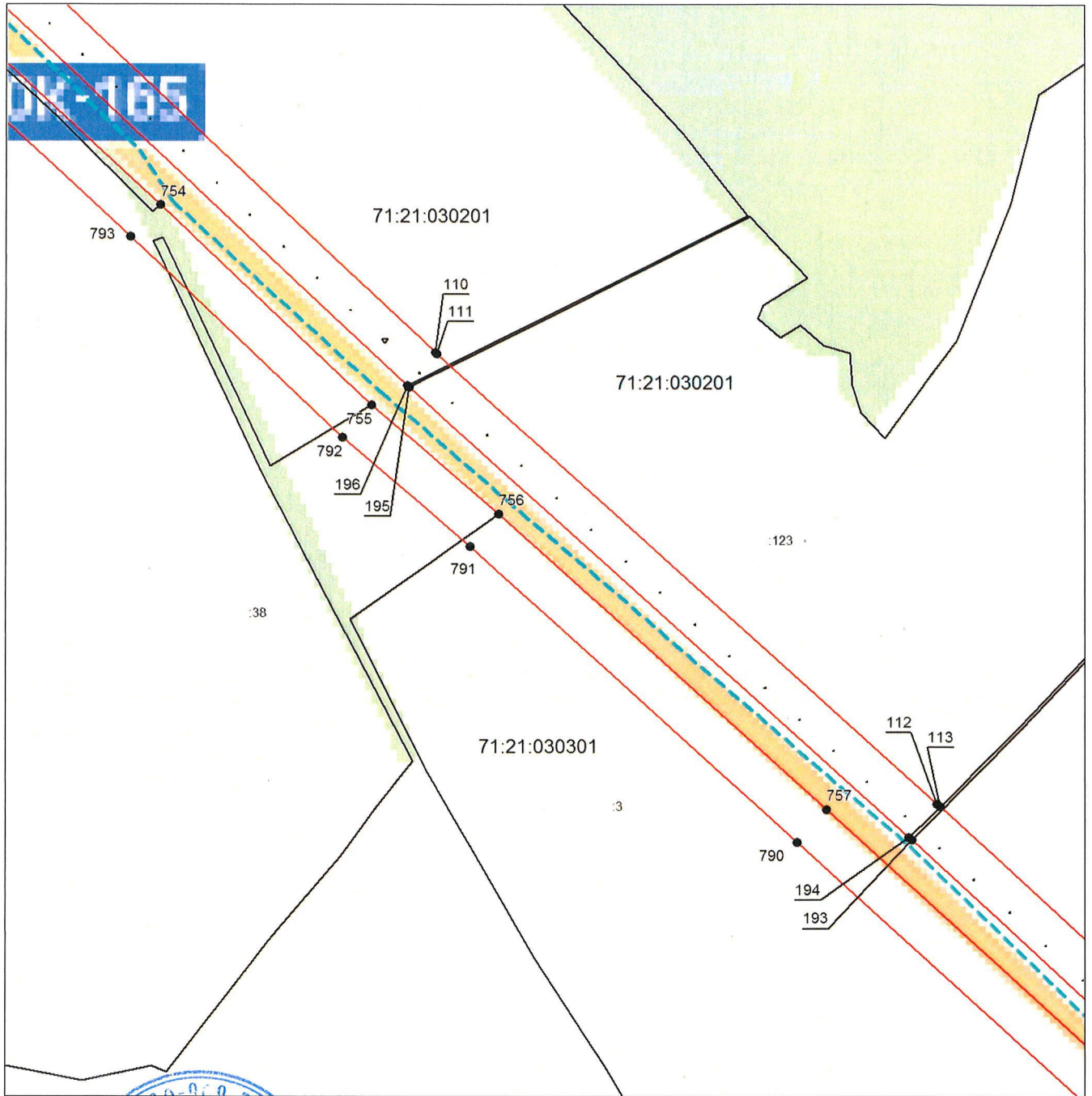
местоположения границ населенных пунктов, территориальных зон,
особо охраняемых природных территорий,
зон с особыми условиями использования территории

**Придорожная полоса автомобильной дороги общего пользования регионального значения
Чернь - Медведки в Чернском районе Тульской области**

(наименование объекта, местоположение границ которого описано)

План границ объекта

Выносной лист №33



Масштаб 1:7000

Используемые условные знаки и обозначения приведены на отдельной странице в конце раздела.

Подпись



Маляренко А.Д.

Дата «11» апреля 2025 г.

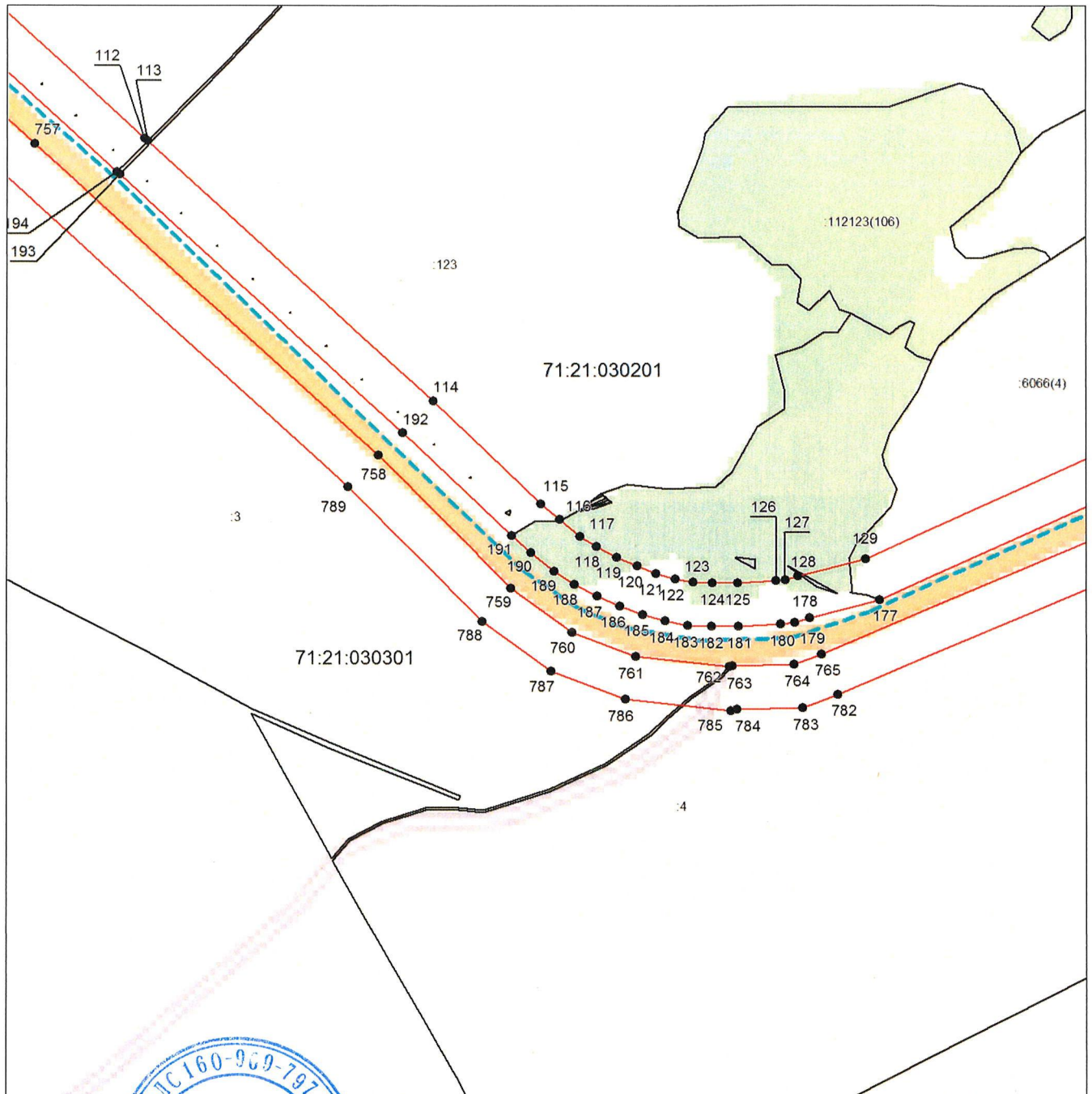
Место для оттиска печати (при наличии) лица, составившего описание местоположения границ объекта

ГРАФИЧЕСКОЕ ОПИСАНИЕ

местоположения границ населенных пунктов, территориальных зон,
особо охраняемых природных территорий,
зон с особыми условиями использования территории

**Придорожная полоса автомобильной дороги общего пользования регионального значения
Чернь - Медведки в Чернском районе Тульской области**

(наименование объекта, местоположение границ которого описано)

План границ объекта**Выносной лист №34**

Масштаб 1:7000

Используемые условные знаки и обозначения приведены на отдельной странице в конце раздела.

Подпись _____

Маляренко А.Д.

Дата «11» апреля 2025 г.

Место для оттиска печати (при наличии) лица, составившего описание местоположения границ объекта



ГРАФИЧЕСКОЕ ОПИСАНИЕ

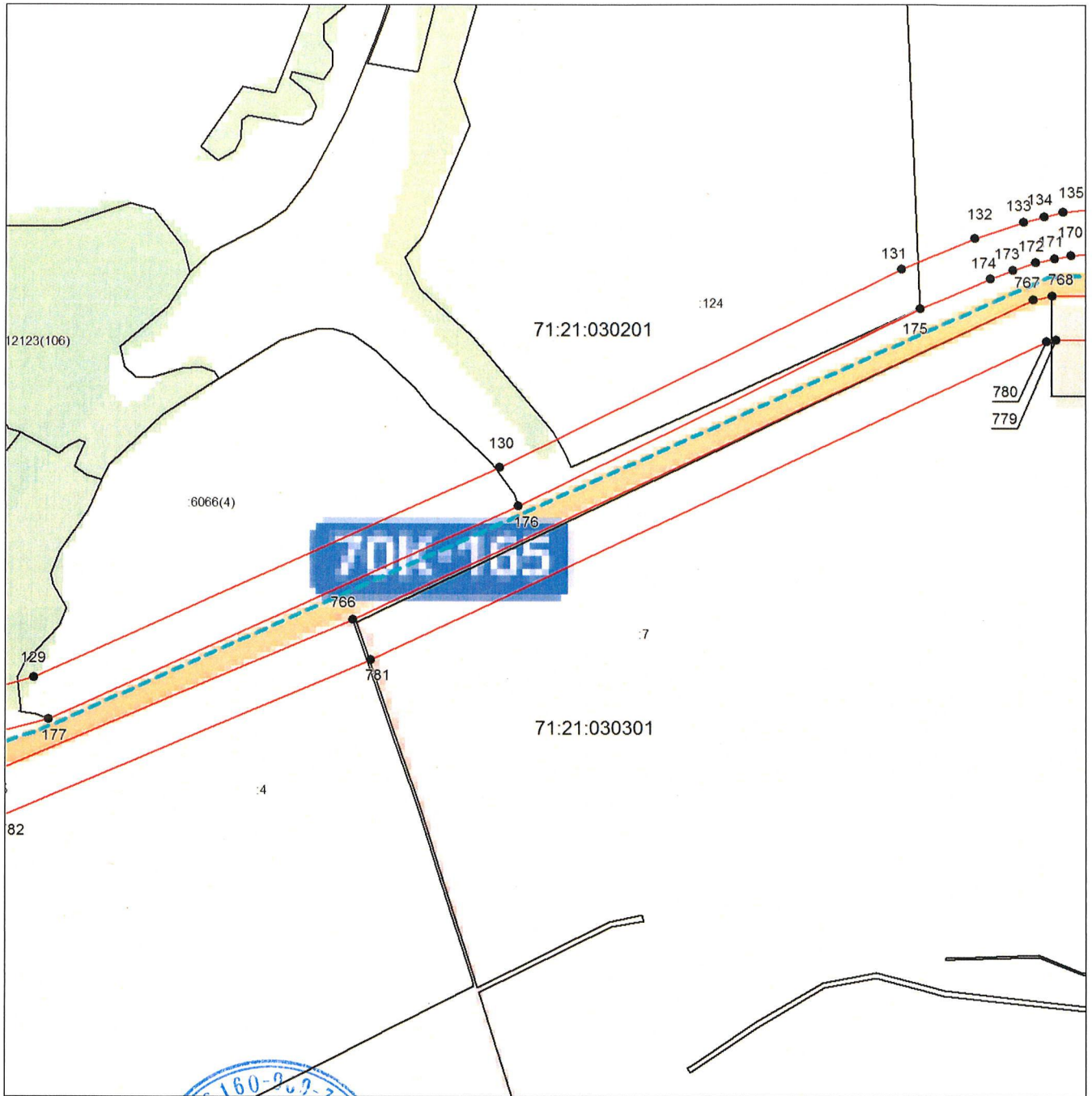
местоположения границ населенных пунктов, территориальных зон,
особо охраняемых природных территорий,
зон с особыми условиями использования территории

**Придорожная полоса автомобильной дороги общего пользования регионального значения
Чернь - Медведки в Чернском районе Тульской области**

(наименование объекта, местоположение границ которого описано)

План границ объекта

Выносной лист №35



Масштаб 1:7000

Используемые условные знаки и обозначения приведены на отдельной странице в конце раздела.

Подпись _____ *М. Д. МАЛЯРЕНКО* Инженер *А. Д. МАЛЯРЕНКО* Дата «11» апреля 2025 г.

Место для оттиска печати (при наличии) лица, составившего описание местоположения границ объекта



ГРАФИЧЕСКОЕ ОПИСАНИЕ

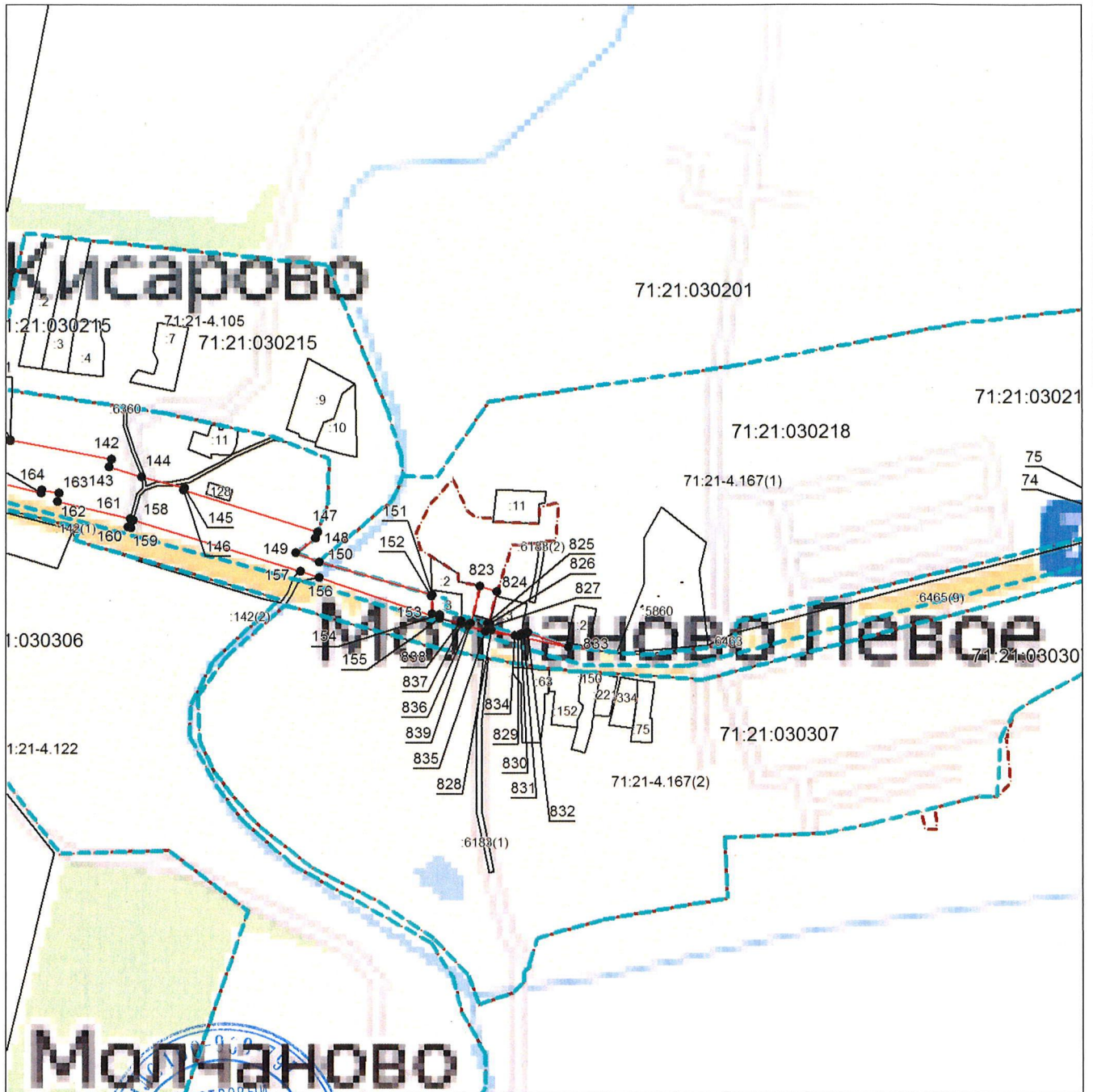
местоположения границ населенных пунктов, территориальных зон,
особо охраняемых природных территорий,
зон с особыми условиями использования территории

**Придорожная полоса автомобильной дороги общего пользования регионального значения
Чернь - Медведки в Чернском районе Тульской области**

(наименование объекта, местоположение границ которого описано)


План границ объекта

Выносной лист №37



Масштаб 1:7000

Используемые условные знаки и обозначения приведены на отдельной странице в конце раздела.

Подпись 

Маляренко А.Д. Дата «11» апреля 2025 г.

Место для оттиска печати (при наличии) лица, составившего описание местоположения границ объекта



ГРАФИЧЕСКОЕ ОПИСАНИЕ

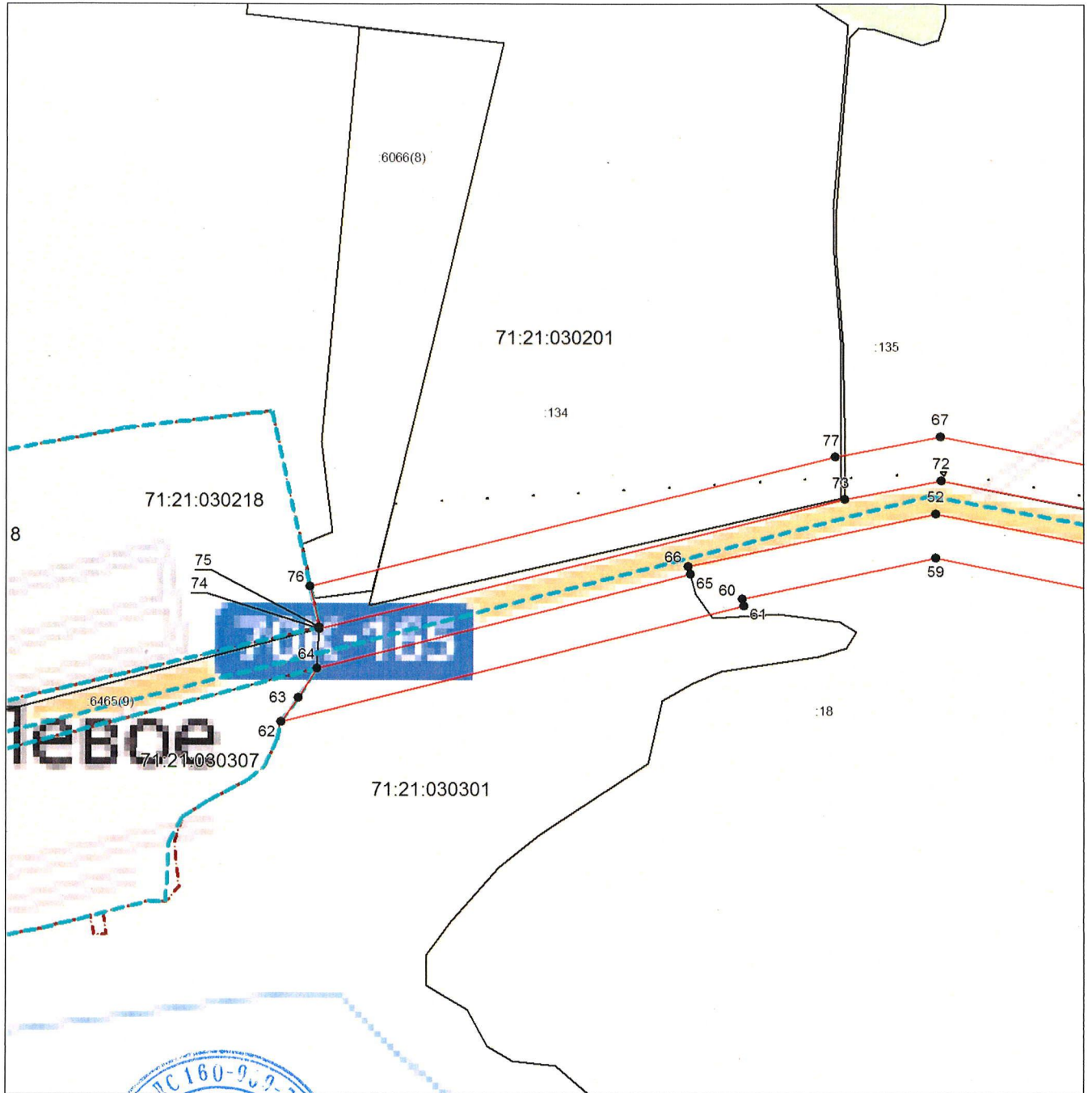
местоположения границ населенных пунктов, территориальных зон,
особо охраняемых природных территорий,
зон с особыми условиями использования территории

**Придорожная полоса автомобильной дороги общего пользования регионального значения
Чернь - Медведки в Чернском районе Тульской области**

(наименование объекта, местоположение границ которого описано)

План границ объекта

Выносной лист №38



Масштаб 1:7000

Используемые условные знаки и обозначения приведены на отдельной странице в конце раздела.

Подпись



Маляренко А.Д.

Дата «11» апреля 2025 г.

Место для оттиска печати (при наличии) лица, составившего описание местоположения границ объекта

ГРАФИЧЕСКОЕ ОПИСАНИЕ

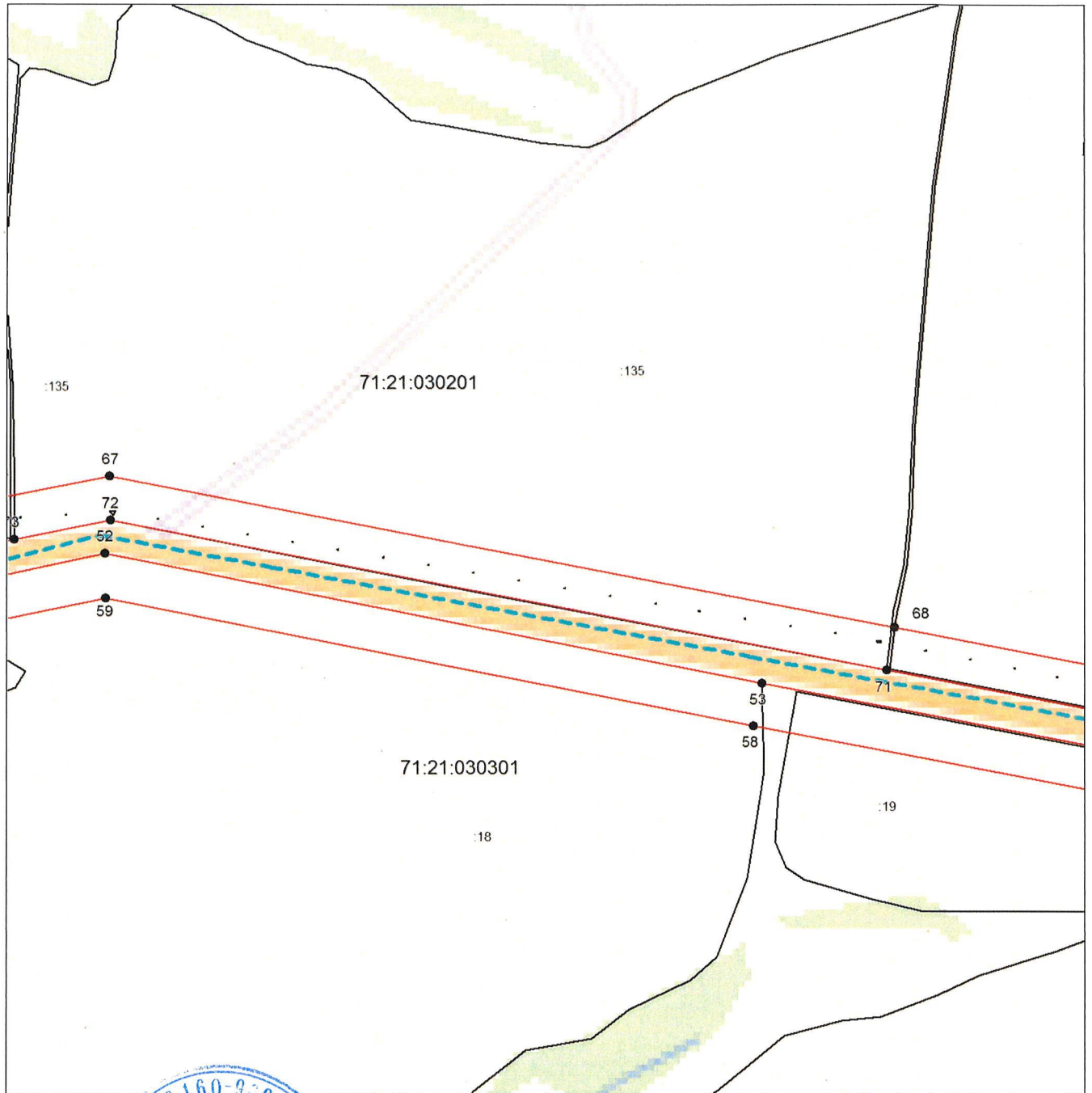
местоположения границ населенных пунктов, территориальных зон,
особо охраняемых природных территорий,
зон с особыми условиями использования территории

**Придорожная полоса автомобильной дороги общего пользования регионального значения
Чернь - Медведки в Чернском районе Тульской области**

(наименование объекта, местоположение границ которого описано)

План границ объекта

Выносной лист №39



Масштаб 1:7000

Используемые условные знаки и обозначения приведены на отдельной странице в конце раздела.

Подпись



Маляренко А.Д.

Дата «11» апреля 2025 г.

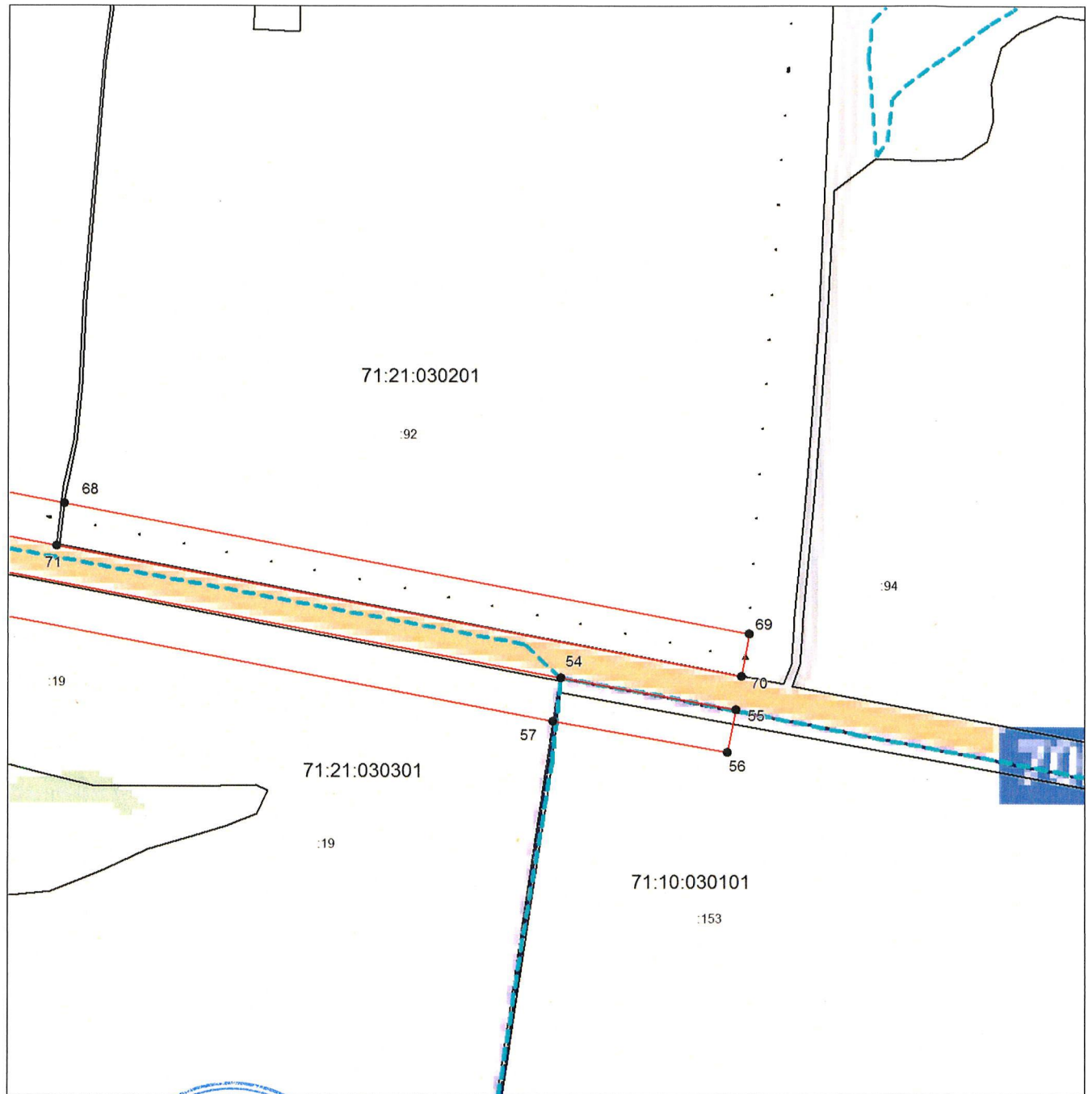
Место для оттиска печати (при наличии) лица, составившего описание местоположения границ объекта

ГРАФИЧЕСКОЕ ОПИСАНИЕ

местоположения границ населенных пунктов, территориальных зон,
особо охраняемых природных территорий,
зон с особыми условиями использования территории

**Придорожная полоса автомобильной дороги общего пользования регионального значения
Чернь - Медведки в Чернском районе Тульской области**

(наименование объекта, местоположение границ которого описано)

План границ объекта**Выносной лист №40**

Масштаб 1:7000

Используемые условные знаки и обозначения приведены на отдельной странице в конце раздела.

Подпись _____

Маляренко А.Д.

Дата «11» апреля 2025 г.

Место для оттиска печати (при наличии) лица, составившего описание местоположения границ объекта








ГРАФИЧЕСКОЕ ОПИСАНИЕ

местоположения границ населенных пунктов, территориальных зон,
особо охраняемых природных территорий,
зон с особыми условиями использования территории

**Придорожная полоса автомобильной дороги общего пользования регионального значения
Чернь - Медведки в Чернском районе Тульской области**

(наименование объекта, местоположение границ которого описано)

План границ объекта**Используемые условные знаки и обозначения:**

-  — граница объекта,
-  — установленная граница муниципального образования,
-  — установленная граница населенного пункта,
-  — граница земельного участка,
-  — характерная точка объекта.

ТЕКСТОВОЕ ОПИСАНИЕ		
местоположения границ населенных пунктов, территориальных зон		
Прохождение границы		Описание прохождения границы
от точки	до точки	
1	2	3
	Зона1(1)	
1	2	—
2	3	—
3	4	—
4	5	—
5	6	—
6	7	—
7	8	—
8	9	—
9	10	—
10	11	—
11	12	—
12	13	—
13	14	—
14	15	—
15	16	—
16	17	—
17	18	—
18	19	—
19	20	—
20	21	—
21	22	—
22	23	—
23	24	—
24	25	—
25	26	—
26	27	—
27	28	—
28	29	—
29	30	—
30	31	—
31	32	—
32	33	—
33	34	—
34	35	—
35	36	—
36	37	—
37	38	—
38	39	—
39	40	—
40	41	—
41	42	—
42	43	—
43	44	—
44	45	—
45	46	—
46	47	—
47	48	—
48	49	—

ТЕКСТОВОЕ ОПИСАНИЕ		
местоположения границ населенных пунктов, территориальных зон		
1	2	3
49	50	—
50	51	—
51	1	—
Зона1(2)		
52	53	—
53	54	—
54	55	—
55	56	—
56	57	—
57	58	—
58	59	—
59	60	—
60	61	—
61	62	—
62	63	—
63	64	—
64	65	—
65	66	—
66	52	—
Зона1(3)		
67	68	—
68	69	—
69	70	—
70	71	—
71	72	—
72	73	—
73	74	—
74	75	—
75	76	—
76	77	—
77	67	—
Зона1(4)		
78	79	—
79	80	—
80	81	—
81	82	—
82	83	—
83	84	—
84	85	—
85	86	—
86	87	—
87	88	—
88	89	—
89	90	—
90	91	—
91	92	—
92	93	—
93	94	—
94	95	—
95	96	—
96	97	—
97	98	—

ТЕКСТОВОЕ ОПИСАНИЕ

местоположения границ населенных пунктов, территориальных зон

1	2	3
98	99	—
99	100	—
100	101	—
101	102	—
102	103	—
103	104	—
104	105	—
105	106	—
106	107	—
107	108	—
108	109	—
109	110	—
110	111	—
111	112	—
112	113	—
113	114	—
114	115	—
115	116	—
116	117	—
117	118	—
118	119	—
119	120	—
120	121	—
121	122	—
122	123	—
123	124	—
124	125	—
125	126	—
126	127	—
127	128	—
128	129	—
129	130	—
130	131	—
131	132	—
132	133	—
133	134	—
134	135	—
135	136	—
136	137	—
137	138	—
138	139	—
139	140	—
140	141	—
141	142	—
142	143	—
143	144	—
144	145	—
145	146	—
146	147	—
147	148	—
148	149	—
149	150	—

ТЕКСТОВОЕ ОПИСАНИЕ		
местоположения границ населенных пунктов, территориальных зон		
1	2	3
150	151	—
151	152	—
152	153	—
153	154	—
154	155	—
155	156	—
156	157	—
157	158	—
158	159	—
159	160	—
160	161	—
161	162	—
162	163	—
163	164	—
164	165	—
165	166	—
166	167	—
167	168	—
168	169	—
169	170	—
170	171	—
171	172	—
172	173	—
173	174	—
174	175	—
175	176	—
176	177	—
177	178	—
178	179	—
179	180	—
180	181	—
181	182	—
182	183	—
183	184	—
184	185	—
185	186	—
186	187	—
187	188	—
188	189	—
189	190	—
190	191	—
191	192	—
192	193	—
193	194	—
194	195	—
195	196	—
196	197	—
197	198	—
198	199	—
199	200	—
200	201	—
201	202	—

ТЕКСТОВОЕ ОПИСАНИЕ		
местоположения границ населенных пунктов, территориальных зон		
1	2	3
202	203	—
203	204	—
204	205	—
205	206	—
206	207	—
207	208	—
208	209	—
209	210	—
210	211	—
211	212	—
212	213	—
213	214	—
214	215	—
215	216	—
216	217	—
217	218	—
218	219	—
219	220	—
220	221	—
221	222	—
222	223	—
223	224	—
224	225	—
225	226	—
226	227	—
227	228	—
228	78	—
Зона1(5)		
229	230	—
230	231	—
231	232	—
232	233	—
233	234	—
234	235	—
235	236	—
236	237	—
237	238	—
238	239	—
239	240	—
240	241	—
241	242	—
242	243	—
243	244	—
244	245	—
245	246	—
246	247	—
247	248	—
248	249	—
249	250	—
250	229	—
Зона1(6)		
251	252	—

ТЕКСТОВОЕ ОПИСАНИЕ		
местоположения границ населенных пунктов, территориальных зон		
1	2	3
252	253	—
253	254	—
254	255	—
255	256	—
256	257	—
257	258	—
258	259	—
259	260	—
260	261	—
261	262	—
262	263	—
263	264	—
264	265	—
265	266	—
266	267	—
267	268	—
268	269	—
269	270	—
270	271	—
271	272	—
272	273	—
273	274	—
274	251	—
Зона1(7)		
275	276	—
276	277	—
277	278	—
278	279	—
279	280	—
280	281	—
281	282	—
282	283	—
283	284	—
284	285	—
285	286	—
286	287	—
287	288	—
288	289	—
289	290	—
290	291	—
291	292	—
292	293	—
293	294	—
294	295	—
295	296	—
296	297	—
297	298	—
298	299	—
299	300	—
300	301	—
301	302	—
302	303	—

ТЕКСТОВОЕ ОПИСАНИЕ		
местоположения границ населенных пунктов, территориальных зон		
1	2	3
303	304	—
304	305	—
305	306	—
306	307	—
307	308	—
308	309	—
309	310	—
310	311	—
311	312	—
312	313	—
313	314	—
314	315	—
315	316	—
316	317	—
317	318	—
318	319	—
319	320	—
320	321	—
321	322	—
322	323	—
323	275	—
Зона1(8)		
324	325	—
325	326	—
326	327	—
327	328	—
328	329	—
329	330	—
330	331	—
331	332	—
332	333	—
333	334	—
334	335	—
335	336	—
336	337	—
337	338	—
338	339	—
339	340	—
340	341	—
341	342	—
342	343	—
343	344	—
344	345	—
345	346	—
346	347	—
347	348	—
348	349	—
349	350	—
350	351	—
351	352	—
352	353	—
353	354	—

ТЕКСТОВОЕ ОПИСАНИЕ		
местоположения границ населенных пунктов, территориальных зон		
1	2	3
354	355	—
355	356	—
356	357	—
357	358	—
358	359	—
359	360	—
360	361	—
361	362	—
362	363	—
363	364	—
364	365	—
365	366	—
366	367	—
367	368	—
368	369	—
369	370	—
370	371	—
371	324	—
Зона1(9)		
372	373	—
373	374	—
374	375	—
375	376	—
376	377	—
377	378	—
378	379	—
379	380	—
380	381	—
381	382	—
382	383	—
383	384	—
384	385	—
385	386	—
386	387	—
387	388	—
388	389	—
389	390	—
390	391	—
391	392	—
392	372	—
Зона1(10)		
393	394	—
394	395	—
395	396	—
396	397	—
397	398	—
398	399	—
399	400	—
400	401	—
401	402	—
402	403	—
403	404	—

ТЕКСТОВОЕ ОПИСАНИЕ		
местоположения границ населенных пунктов, территориальных зон		
1	2	3
404	405	—
405	406	—
406	407	—
407	408	—
408	409	—
409	410	—
410	411	—
411	412	—
412	413	—
413	414	—
414	415	—
415	416	—
416	417	—
417	418	—
418	419	—
419	420	—
420	421	—
421	422	—
422	423	—
423	424	—
424	425	—
425	426	—
426	427	—
427	428	—
428	429	—
429	430	—
430	431	—
431	432	—
432	433	—
433	434	—
434	435	—
435	436	—
436	437	—
437	438	—
438	439	—
439	440	—
440	441	—
441	442	—
442	443	—
443	444	—
444	445	—
445	446	—
446	447	—
447	448	—
448	449	—
449	450	—
450	451	—
451	452	—
452	453	—
453	454	—
454	455	—
455	456	—

ТЕКСТОВОЕ ОПИСАНИЕ		
местоположения границ населенных пунктов, территориальных зон		
1	2	3
456	457	—
457	393	—
Зона(11)		
458	459	—
459	460	—
460	461	—
461	462	—
462	463	—
463	464	—
464	465	—
465	466	—
466	467	—
467	468	—
468	469	—
469	470	—
470	471	—
471	472	—
472	473	—
473	474	—
474	475	—
475	476	—
476	477	—
477	478	—
478	479	—
479	480	—
480	481	—
481	482	—
482	483	—
483	484	—
484	485	—
485	486	—
486	487	—
487	488	—
488	489	—
489	490	—
490	491	—
491	492	—
492	493	—
493	494	—
494	495	—
495	496	—
496	497	—
497	498	—
498	499	—
499	500	—
500	501	—
501	502	—
502	503	—
503	504	—
504	505	—
505	506	—
506	507	—

ТЕКСТОВОЕ ОПИСАНИЕ		
местоположения границ населенных пунктов, территориальных зон		
1	2	3
507	508	—
508	509	—
509	510	—
510	511	—
511	512	—
512	513	—
513	514	—
514	515	—
515	516	—
516	517	—
517	518	—
518	519	—
519	520	—
520	521	—
521	522	—
522	523	—
523	524	—
524	525	—
525	526	—
526	527	—
527	528	—
528	529	—
529	530	—
530	531	—
531	532	—
532	533	—
533	534	—
534	535	—
535	536	—
536	537	—
537	538	—
538	539	—
539	540	—
540	541	—
541	542	—
542	543	—
543	544	—
544	545	—
545	546	—
546	547	—
547	548	—
548	549	—
549	550	—
550	551	—
551	552	—
552	553	—
553	554	—
554	555	—
555	556	—
556	557	—
557	558	—
558	559	—

ТЕКСТОВОЕ ОПИСАНИЕ

местоположения границ населенных пунктов, территориальных зон

1	2	3
559	560	—
560	561	—
561	562	—
562	563	—
563	564	—
564	565	—
565	566	—
566	567	—
567	458	—
Зона1(12)		
568	569	—
569	570	—
570	571	—
571	572	—
572	573	—
573	574	—
574	575	—
575	576	—
576	577	—
577	578	—
578	579	—
579	580	—
580	581	—
581	582	—
582	583	—
583	584	—
584	585	—
585	586	—
586	587	—
587	588	—
588	589	—
589	590	—
590	591	—
591	592	—
592	593	—
593	594	—
594	595	—
595	596	—
596	597	—
597	598	—
598	599	—
599	600	—
600	601	—
601	602	—
602	603	—
603	604	—
604	605	—
605	606	—
606	607	—
607	608	—
608	609	—
609	610	—

ТЕКСТОВОЕ ОПИСАНИЕ местоположения границ населенных пунктов, территориальных зон		
1	2	3
610	611	—
611	612	—
612	613	—
613	614	—
614	615	—
615	616	—
616	617	—
617	618	—
618	619	—
619	620	—
620	621	—
621	622	—
622	623	—
623	624	—
624	625	—
625	626	—
626	627	—
627	628	—
628	629	—
629	630	—
630	631	—
631	632	—
632	633	—
633	634	—
634	635	—
635	636	—
636	637	—
637	638	—
638	639	—
639	640	—
640	641	—
641	642	—
642	643	—
643	644	—
644	645	—
645	646	—
646	647	—
647	648	—
648	649	—
649	650	—
650	651	—
651	652	—
652	653	—
653	654	—
654	655	—
655	656	—
656	657	—
657	658	—
658	659	—
659	660	—
660	661	—
661	662	—

ТЕКСТОВОЕ ОПИСАНИЕ		
местоположения границ населенных пунктов, территориальных зон		
1	2	3
662	663	—
663	664	—
664	665	—
665	666	—
666	667	—
667	568	—
Зона(13)		
668	669	—
669	670	—
670	671	—
671	672	—
672	673	—
673	674	—
674	675	—
675	676	—
676	677	—
677	678	—
678	679	—
679	680	—
680	681	—
681	682	—
682	683	—
683	684	—
684	685	—
685	686	—
686	687	—
687	688	—
688	689	—
689	690	—
690	691	—
691	692	—
692	693	—
693	694	—
694	695	—
695	696	—
696	697	—
697	698	—
698	699	—
699	700	—
700	701	—
701	702	—
702	703	—
703	704	—
704	705	—
705	706	—
706	707	—
707	708	—
708	709	—
709	710	—
710	711	—
711	712	—
712	713	—

ТЕКСТОВОЕ ОПИСАНИЕ		
местоположения границ населенных пунктов, территориальных зон		
1	2	3
713	714	—
714	715	—
715	716	—
716	717	—
717	718	—
718	719	—
719	720	—
720	721	—
721	722	—
722	723	—
723	668	—
Зона(14)		
724	725	—
725	726	—
726	727	—
727	728	—
728	729	—
729	730	—
730	731	—
731	732	—
732	733	—
733	734	—
734	735	—
735	736	—
736	737	—
737	738	—
738	739	—
739	740	—
740	741	—
741	742	—
742	743	—
743	744	—
744	745	—
745	746	—
746	747	—
747	748	—
748	749	—
749	750	—
750	751	—
751	752	—
752	753	—
753	754	—
754	755	—
755	756	—
756	757	—
757	758	—
758	759	—
759	760	—
760	761	—
761	762	—
762	763	—
763	764	—

ТЕКСТОВОЕ ОПИСАНИЕ местоположения границ населенных пунктов, территориальных зон		
1	2	3
764	765	—
765	766	—
766	767	—
767	768	—
768	769	—
769	770	—
770	771	—
771	772	—
772	773	—
773	774	—
774	775	—
775	776	—
776	777	—
777	778	—
778	779	—
779	780	—
780	781	—
781	782	—
782	783	—
783	784	—
784	785	—
785	786	—
786	787	—
787	788	—
788	789	—
789	790	—
790	791	—
791	792	—
792	793	—
793	794	—
794	795	—
795	796	—
796	797	—
797	798	—
798	799	—
799	800	—
800	801	—
801	802	—
802	803	—
803	804	—
804	805	—
805	806	—
806	807	—
807	808	—
808	809	—
809	810	—
810	811	—
811	812	—
812	813	—
813	814	—
814	815	—
815	816	—

ТЕКСТОВОЕ ОПИСАНИЕ		
местоположения границ населенных пунктов, территориальных зон		
1	2	3
816	817	—
817	818	—
818	819	—
819	820	—
820	821	—
821	822	—
822	724	—
Зона1(15)		
823	824	—
824	825	—
825	826	—
826	827	—
827	828	—
828	829	—
829	830	—
830	831	—
831	832	—
832	833	—
833	834	—
834	835	—
835	836	—
836	837	—
837	838	—
838	839	—
839	823	—

Приложение №2
к приказу министерства транспорта
и дорожного хозяйства Тульской области
от 10.11.2025 № 245

Перечень кадастровых номеров земельных участков, расположенных в границах придорожных полос автомобильной дороги общего пользования регионального значения Чернь - Медведки, расположенной в границах Чернского района Тульской области

№ п/п	Кадастровый номер	Кадастровый номер входящего в ЕЗП участка
1	71:00:000000:112123	
2	71:10:030101:153	
3	71:21:000000:25	
4	71:21:000000:210	71:21:020401:54 71:21:040201:136
5	71:21:000000:211	71:21:020401:45, 71:21:020401:46, 71:21:030201:43, 71:21:040301:49, 71:21:040301:50, 71:21:040301:51, 71:21:030201:44, 71:21:030201:45, 71:21:030501:9
6	71:21:000000:217	71:21:020401:73, 71:21:020401:74, 71:21:040201:137, 71:21:040201:138, 71:21:040201:139
7	71:21:000000:5752	
8	71:21:000000:6032	
9	71:21:000000:6066	
10	71:21:000000:6360	
11	71:21:000000:6364	
12	71:21:000000:6465	
13	71:21:000000:6533	
14	71:21:020401:75	
15	71:21:020401:81	
16	71:21:020401:84	
17	71:21:020401:116	
18	71:21:020401:121	
19	71:21:020401:122	
20	71:21:020401:123	
21	71:21:020401:232	
22	71:21:020401:309	
23	71:21:020401:330	
24	71:21:020401:352	
25	71:21:020401:496	
26	71:21:020501:194	
27	71:21:020501:196	
28	71:21:020501:200	
29	71:21:020501:206	

30	71:21:020501:207	
31	71:21:020501:208	
32	71:21:020501:293	
33	71:21:020501:295	
34	71:21:020501:420	
35	71:21:020501:421	
36	71:21:030201:42	
37	71:21:030201:49	
38	71:21:030201:50	
39	71:21:030201:53	
40	71:21:030201:54	
41	71:21:030201:55	
42	71:21:030201:64	
43	71:21:030201:66	
44	71:21:030201:88	
45	71:21:030201:92	
46	71:21:030201:111	
47	71:21:030201:114	
48	71:21:030201:115	
49	71:21:030201:116	
50	71:21:030201:120	
51	71:21:030201:123	
52	71:21:030201:124	
53	71:21:030201:134	
54	71:21:030201:135	
55	71:21:030201:234	
56	71:21:030201:240	
57	71:21:030201:255	
58	71:21:030201:256	
59	71:21:030201:382	
60	71:21:030206:9	
61	71:21:030218:3	
62	71:21:030301:2	71:21:030301:18, 71:21:030301:19, 71:21:030301:3, 71:21:030301:4, 71:21:030301:7
63	71:21:030301:38	
64	71:21:030301:46	
65	71:21:030301:168	
66	71:21:030307:2	
67	71:21:030401:26	
68	71:21:030401:27	
69	71:21:030401:31	
70	71:21:030401:32	
71	71:21:030401:36	
72	71:21:030401:39	
73	71:21:030401:42	
74	71:21:030401:44	
75	71:21:030401:62	
76	71:21:030401:92	
77	71:21:030401:147	

78	71:21:030501:49	
79	71:21:030501:133	
80	71:21:030501:250	
81	71:21:040101:127	
82	71:21:040101:135	
83	71:21:040101:136	
84	71:21:040101:156	
85	71:21:040101:157	
86	71:21:040101:158	
87	71:21:040101:159	
88	71:21:040101:160	
89	71:21:040101:161	
90	71:21:040101:162	
91	71:21:040101:164	
92	71:21:040101:172	
93	71:21:040101:173	
94	71:21:040101:174	
95	71:21:040101:175	
96	71:21:040101:183	
97	71:21:040101:184	
98	71:21:040101:188	
99	71:21:040101:189	
100	71:21:040101:190	
101	71:21:040101:191	
102	71:21:040101:192	
103	71:21:040101:193	
104	71:21:040101:194	
105	71:21:040101:195	
106	71:21:040101:196	
107	71:21:040101:197	
108	71:21:040101:198	
109	71:21:040101:199	
110	71:21:040101:200	
111	71:21:040101:201	
112	71:21:040101:202	
113	71:21:040101:203	
114	71:21:040101:204	
115	71:21:040101:205	
116	71:21:040101:206	
117	71:21:040101:207	
118	71:21:040108:22	
119	71:21:040201:140	
120	71:21:040201:141	
121	71:21:040301:175	
122	71:21:040301:176	
123	71:21:040301:478	
124	71:21:050201:242	
125	71:21:050201:252	
126	71:21:050201:274	
127	71:21:050201:275	

128	71:21:050201:276	
129	71:21:050201:277	
130	71:21:050201:278	
131	71:21:050201:279	
132	71:21:050201:280	
133	71:21:050201:281	
134	71:21:050201:282	
135	71:21:050201:283	
136	71:21:050201:284	
137	71:21:050201:285	
138	71:21:050201:286	
139	71:21:050201:287	
140	71:21:050201:288	
141	71:21:050201:289	
142	71:21:050201:290	
143	71:21:050201:291	
144	71:21:050201:292	
145	71:21:050201:293	
146	71:21:050201:294	
147	71:21:050201:295	
148	71:21:050201:296	
149	71:21:050201:297	
150	71:21:050201:298	
151	71:21:050201:299	
152	71:21:050201:324	
153	71:21:050201:328	
154	71:21:050201:329	
155	71:21:050201:330	
156	71:21:050201:331	
157	71:21:050201:332	
158	71:21:050201:333	
159	71:21:050201:334	
160	71:21:050201:335	
161	71:21:050201:336	
162	71:21:050201:337	
163	71:21:050201:338	
164	71:21:050201:339	
165	71:21:050201:340	
166	71:21:050201:341	
167	71:21:050201:342	
168	71:21:050201:343	
169	71:21:050201:344	
170	71:21:050201:345	
171	71:21:050201:346	
172	71:21:050201:347	
173	71:21:050201:348	