

МИНИСТЕРСТВО ТРАНСПОРТА И ДОРОЖНОГО ХОЗЯЙСТВА
ТУЛЬСКОЙ ОБЛАСТИ

П Р И К А З

11.11.2025

№ 279

Об установлении придорожных полос автомобильной дороги общего пользования регионального значения Богородицк - Товарковский - Куркино, расположенной в границах Куркинского района Тульской области

В соответствии с Земельным кодексом Российской Федерации, на основании пункта 14 части 4 Положения о министерстве транспорта и дорожного хозяйства Тульской области, утвержденного постановлением правительства Тульской области от 07 октября 2011 г. № 22, в целях реализации Федерального закона «Об автомобильных дорогах и о дорожной деятельности в Российской Федерации и о внесении изменений в отдельные законодательные акты Российской Федерации» от 08 ноября 2007 г. №257-ФЗ, и согласно графическому описанию местоположения границ зон с особыми условиями использования территории - придорожных полос автомобильной дороги общего пользования регионального значения Богородицк - Товарковский - Куркино, расположенной в границах Куркинского района Тульской области, подготовленному ГАУ ТО «Проектная контора» в рамках выполнения государственного задания на 2025 год, п р и к а з ы в а ю :

1. Установить придорожные полосы автомобильной дороги общего пользования регионального значения Богородицк - Товарковский - Куркино, расположенной в границах Куркинского района Тульской области, шириной 50 метров, считая от границы полосы отвода с каждой стороны указанной автомобильной дороги, являющиеся зоной с особыми условиями использования территории, согласно графическому описанию местоположения границ придорожных полос (приложение №1) и перечню кадастровых номеров земельных участков, расположенных в границах придорожных полос автомобильной дороги общего пользования регионального значения Богородицк - Товарковский - Куркино, расположенной в границах Куркинского района Тульской области (приложение №2).

2. В течение семи дней со дня принятия настоящего Приказа направить копию Приказа в орган местного самоуправления муниципального района, в отношении территорий которого принят данный Приказ, для последующего уведомления в установленном порядке собственников земельных участков, землепользователей, землевладельцев и арендаторов земельных участков, находящихся в границах придорожных полос автомобильной дороги общего

пользования регионального значения, об особых условиях использования этих земельных участков.

3. ГУ ТО «Тулаавтодор»:

- обозначить границы придорожных полос указанной автомобильной дороги общего пользования регионального значения информационными щитами (указателями), устанавливаемыми на межевых знаках, обозначающих границы полосы отвода автомобильной дороги, с указанием сведений о расстоянии от оси автомобильной дороги до границы придорожной полосы;

- обеспечить контроль за соблюдением особых условий использования территории в границах придорожных полос указанной автомобильной дороги.

4. Контроль за исполнением настоящего Приказа возложить на заместителя министра - директора департамента дорожного хозяйства министерства транспорта и дорожного хозяйства Тульской области Чепелева В.В.

5. Приказ вступает в силу со дня опубликования.

**Министр
транспорта и дорожного хозяйства
Тульской области**



С.Ю. Воскресенская

Приложение №1
к приказу министерства транспорта
и дорожного хозяйства Тульской области
от 11.11.2025 № 249

ГРАФИЧЕСКОЕ ОПИСАНИЕ

местоположения границ населенных пунктов, территориальных зон,
особо охраняемых природных территорий,
зон с особыми условиями использования территории

Придорожная полоса автомобильной дороги общего пользования регионального значения
Богородицк-Товарковский-Куркино в Куркинском районе Тульской области

(наименование объекта, местоположение границ которого описано (далее - объект))

ГРАФИЧЕСКОЕ ОПИСАНИЕ

местоположения границ населенных пунктов, территориальных зон,
особо охраняемых природных территорий,
зон с особыми условиями использования территории

**Придорожная полоса автомобильной дороги общего пользования регионального значения
Богородицк-Товарковский-Куркино в Куркинском районе Тульской области**

(наименование объекта, местоположение границ которого описано)

№ п/п	Содержание	Номера листов
1	2	3
1	Сведения об объекте	3
2	Сведения о местоположении границ объекта	4
3	Сведения о местоположении измененных (уточненных) границ объекта	20
4	План границ	21

ГРАФИЧЕСКОЕ ОПИСАНИЕ

местоположения границ населенных пунктов, территориальных зон,
особо охраняемых природных территорий,
зон с особыми условиями использования территории

**Придорожная полоса автомобильной дороги общего пользования регионального значения
Богородицк-Товарковский-Куркино в Куркинском районе Тульской области**

(наименование объекта, местоположение границ которого описано)

Сведения об объекте

№ п/п	Характеристики объекта	Описание характеристик
1	2	3
1	Местоположение объекта	Тульская обл., Куркинский р-н
2	Площадь объекта ± величина погрешности определения площади ($P \pm \Delta P$)	2278813±2642 кв.м
3	Иные характеристики объекта	В соответствии с п. 8 ст. 26 Федерального закона "Об автомобильных дорогах и о дорожной деятельности в Российской Федерации и о внесении изменений в отдельные законодательные акты Российской Федерации" от 08.11.2007 № 257-ФЗ строительство, реконструкция в границах придорожных полос автомобильной дороги объектов капитального строительства, объектов, предназначенных для осуществления дорожной деятельности, объектов дорожного сервиса, установка рекламных конструкций, информационных щитов и указателей допускаются при наличии согласия в письменной форме владельца автомобильной дороги. Это согласие должно содержать технические требования и условия, подлежащие обязательному исполнению лицами, осуществляющими строительство, реконструкцию в границах придорожных полос автомобильной дороги таких объектов, установку рекламных конструкций, информационных щитов и указателей.

ГРАФИЧЕСКОЕ ОПИСАНИЕ

местоположения границ населенных пунктов, территориальных зон,
особо охраняемых природных территорий,
зон с особыми условиями использования территории

**Придорожная полоса автомобильной дороги общего пользования регионального значения
Богородицк-Товарковский-Куркино в Куркинском районе Тульской области**

(наименование объекта, местоположение границ которого описано)

Сведения о местоположении границ объекта

1. Система координат МСК-71.1

2. Сведения о характерных точках границ объекта

Обозначение характерных точек границ	Координаты, м		Метод определения координат характерной точки	Средняя квадратическ ая погрешность положения характерной точки (M _t), м	Описание обозначения точки на местности (при наличии)
	X	Y			
1	2	3	4	5	6
Зона1(1)					
1	680527,72	315573,41	Аналитический метод	0,10	—
2	680543,07	315624,77	Аналитический метод	0,10	—
3	680459,55	315716,42	Аналитический метод	0,10	—
4	680318,53	315869,35	Аналитический метод	0,10	—
5	680176,85	316023,99	Аналитический метод	0,10	—
6	680122,58	316083,04	Аналитический метод	0,10	—
7	680081,04	316127,47	Аналитический метод	0,10	—
8	680060,30	316148,33	Аналитический метод	0,10	—
9	680032,89	316173,00	Аналитический метод	0,10	—
10	680008,90	316194,22	Аналитический метод	0,10	—
11	679992,03	316208,81	Аналитический метод	0,10	—
12	679950,83	316243,70	Аналитический метод	0,10	—
13	679557,65	316567,01	Аналитический метод	0,10	—
14	679123,88	316927,81	Аналитический метод	0,10	—
15	679025,48	317008,32	Аналитический метод	0,10	—
16	678856,26	317147,52	Аналитический метод	0,10	—
17	678777,47	317213,82	Аналитический метод	0,10	—
18	678700,79	317276,84	Аналитический метод	0,10	—
19	678631,54	317334,40	Аналитический метод	0,10	—
20	678617,23	317346,14	Аналитический метод	0,10	—
21	678596,93	317361,68	Аналитический метод	0,10	—
22	678580,85	317373,55	Аналитический метод	0,10	—
23	678556,43	317389,89	Аналитический метод	0,10	—
24	678530,71	317405,80	Аналитический метод	0,10	—
25	678494,73	317427,73	Аналитический метод	0,10	—
26	678328,20	317523,74	Аналитический метод	0,10	—
27	678091,43	317660,97	Аналитический метод	0,10	—
28	677557,43	317969,69	Аналитический метод	0,10	—
29	677438,89	318038,54	Аналитический метод	0,10	—
30	677285,55	318126,62	Аналитический метод	0,10	—
31	677238,88	318153,27	Аналитический метод	0,10	—
32	677157,77	318200,17	Аналитический метод	0,10	—
33	677079,23	318245,88	Аналитический метод	0,10	—
34	677053,21	318260,76	Аналитический метод	0,10	—

ГРАФИЧЕСКОЕ ОПИСАНИЕ

местоположения границ населенных пунктов, территориальных зон,
особо охраняемых природных территорий,
зон с особыми условиями использования территории

**Придорожная полоса автомобильной дороги общего пользования регионального значения
Богородицк-Товарковский-Куркино в Куркинском районе Тульской области**

(наименование объекта, местоположение границ которого описано)

Сведения о местоположении границ объекта

1	2	3	4	5	6
35	677036,07	318271,40	Аналитический метод	0,10	—
36	677015,02	318285,12	Аналитический метод	0,10	—
37	676996,28	318298,80	Аналитический метод	0,10	—
38	676972,50	318317,66	Аналитический метод	0,10	—
39	676925,79	318359,11	Аналитический метод	0,10	—
40	676820,33	318455,33	Аналитический метод	0,10	—
41	676646,58	318611,62	Аналитический метод	0,10	—
42	676411,50	318823,54	Аналитический метод	0,10	—
43	676172,44	319036,16	Аналитический метод	0,10	—
44	675902,88	319275,93	Аналитический метод	0,10	—
45	675610,64	319543,35	Аналитический метод	0,10	—
46	675571,91	319578,30	Аналитический метод	0,10	—
47	675567,43	319569,88	Аналитический метод	0,10	—
48	675561,69	319577,18	Аналитический метод	0,10	—
49	675541,88	319538,04	Аналитический метод	0,10	—
50	675577,01	319506,34	Аналитический метод	0,10	—
51	675869,39	319238,81	Аналитический метод	0,10	—
52	676139,21	318998,80	Аналитический метод	0,10	—
53	676378,15	318786,29	Аналитический метод	0,10	—
54	676613,12	318574,47	Аналитический метод	0,10	—
55	676786,76	318418,27	Аналитический метод	0,10	—
56	676892,35	318321,94	Аналитический метод	0,10	—
57	676940,35	318279,35	Аналитический метод	0,10	—
58	676965,99	318259,00	Аналитический метод	0,10	—
59	676986,61	318243,95	Аналитический метод	0,10	—
60	677009,22	318229,21	Аналитический метод	0,10	—
61	677027,60	318217,80	Аналитический метод	0,10	—
62	677054,24	318202,57	Аналитический метод	0,10	—
63	677132,68	318156,92	Аналитический метод	0,10	—
64	677213,97	318109,92	Аналитический метод	0,10	—
65	677260,70	318083,23	Аналитический метод	0,10	—
66	677413,88	317995,24	Аналитический метод	0,10	—
67	677532,36	317926,43	Аналитический метод	0,10	—
68	678066,38	317617,69	Аналитический метод	0,10	—
69	678303,18	317480,45	Аналитический метод	0,10	—
70	678469,23	317384,72	Аналитический метод	0,10	—
71	678504,54	317363,20	Аналитический метод	0,10	—
72	678529,36	317347,84	Аналитический метод	0,10	—
73	678552,09	317332,63	Аналитический метод	0,10	—
74	678566,89	317321,71	Аналитический метод	0,10	—
75	678586,17	317306,95	Аналитический метод	0,10	—
76	678599,71	317295,84	Аналитический метод	0,10	—
77	678668,94	317238,30	Аналитический метод	0,10	—
78	678745,50	317175,38	Аналитический метод	0,10	—
79	678824,28	317109,08	Аналитический метод	0,10	—

ГРАФИЧЕСКОЕ ОПИСАНИЕ

местоположения границ населенных пунктов, территориальных зон,
особо охраняемых природных территорий,
зон с особыми условиями использования территории

**Придорожная полоса автомобильной дороги общего пользования регионального значения
Богородицк-Товарковский-Куркино в Куркинском районе Тульской области**

(наименование объекта, местоположение границ которого описано)

Сведения о местоположении границ объекта

1	2	3	4	5	6
80	678993,77	316969,67	Аналитический метод	0,10	—
81	679092,06	316889,24	Аналитический метод	0,10	—
82	679525,78	316528,48	Аналитический метод	0,10	—
83	679918,80	316205,31	Аналитический метод	0,10	—
84	679959,52	316170,82	Аналитический метод	0,10	—
85	679975,99	316156,59	Аналитический метод	0,10	—
86	679999,60	316135,70	Аналитический метод	0,10	—
87	680025,82	316112,09	Аналитический метод	0,10	—
88	680045,04	316092,76	Аналитический метод	0,10	—
89	680085,91	316049,05	Аналитический метод	0,10	—
90	680140,01	315990,19	Аналитический метод	0,10	—
91	680281,72	315835,51	Аналитический метод	0,10	—
92	680422,69	315682,63	Аналитический метод	0,10	—
1	680527,72	315573,41	Аналитический метод	0,10	—
Зона1(2)					
93	665199,98	330316,05	Аналитический метод	0,10	—
94	665219,52	330362,15	Аналитический метод	0,10	—
95	665004,82	330466,18	Аналитический метод	0,10	—
96	664480,19	330720,01	Аналитический метод	0,10	—
97	664291,01	330806,79	Аналитический метод	0,10	—
98	664168,31	330864,76	Аналитический метод	0,10	—
99	663835,12	331021,09	Аналитический метод	0,10	—
100	663493,92	331182,28	Аналитический метод	0,10	—
101	663366,16	331243,13	Аналитический метод	0,10	—
102	663237,94	331302,85	Аналитический метод	0,10	—
103	662982,85	331424,54	Аналитический метод	0,10	—
104	662881,37	331473,95	Аналитический метод	0,10	—
105	662839,58	331494,81	Аналитический метод	0,10	—
106	662781,70	331524,99	Аналитический метод	0,10	—
107	662697,36	331571,18	Аналитический метод	0,10	—
108	662448,69	331714,71	Аналитический метод	0,10	—
109	662284,14	331811,20	Аналитический метод	0,10	—
110	662072,73	331929,40	Аналитический метод	0,10	—
111	662046,82	331886,60	Аналитический метод	0,10	—
112	662259,29	331767,81	Аналитический метод	0,10	—
113	662423,54	331671,49	Аналитический метод	0,10	—
114	662672,85	331527,59	Аналитический метод	0,10	—
115	662758,13	331480,89	Аналитический метод	0,10	—
116	662816,85	331450,27	Аналитический метод	0,10	—
117	662859,27	331429,11	Аналитический метод	0,10	—
118	662961,14	331379,50	Аналитический метод	0,10	—
119	663216,62	331257,63	Аналитический метод	0,10	—
120	663344,85	331197,90	Аналитический метод	0,10	—
121	663472,49	331137,10	Аналитический метод	0,10	—
122	663813,83	330975,85	Аналитический метод	0,10	—

ГРАФИЧЕСКОЕ ОПИСАНИЕ

местоположения границ населенных пунктов, территориальных зон,
особо охраняемых природных территорий,
зон с особыми условиями использования территории

**Придорожная полоса автомобильной дороги общего пользования регионального значения
Богородицк-Товарковский-Куркино в Куркинском районе Тульской области**

(наименование объекта, местоположение границ которого описано)

Сведения о местоположении границ объекта

1	2	3	4	5	6
123	664147,02	330819,52	Аналитический метод	0,10	—
124	664269,90	330761,46	Аналитический метод	0,10	—
125	664459,05	330674,70	Аналитический метод	0,10	—
126	664704,27	330558,32	Аналитический метод	0,10	—
127	664731,54	330545,38	Аналитический метод	0,10	—
128	664982,85	330421,27	Аналитический метод	0,10	—
93	665199,98	330316,05	Аналитический метод	0,10	—
Зона(3)					
129	670466,57	324610,95	Аналитический метод	0,10	—
130	670377,38	324907,98	Аналитический метод	0,10	—
131	670021,51	326065,88	Аналитический метод	0,10	—
132	670002,05	326125,02	Аналитический метод	0,10	—
133	669994,26	326146,77	Аналитический метод	0,10	—
134	669985,65	326168,94	Аналитический метод	0,10	—
135	669974,95	326190,15	Аналитический метод	0,10	—
136	669967,06	326205,05	Аналитический метод	0,10	—
137	669959,81	326216,21	Аналитический метод	0,10	—
138	669953,69	326224,88	Аналитический метод	0,10	—
139	669943,77	326237,86	Аналитический метод	0,10	—
140	669934,59	326248,43	Аналитический метод	0,10	—
141	669922,96	326259,63	Аналитический метод	0,10	—
142	669910,56	326270,89	Аналитический метод	0,10	—
143	669894,48	326283,85	Аналитический метод	0,10	—
144	669880,63	326294,75	Аналитический метод	0,10	—
145	669858,29	326310,00	Аналитический метод	0,10	—
146	668884,57	326909,39	Аналитический метод	0,10	—
147	668858,01	326925,89	Аналитический метод	0,10	—
148	668842,72	326936,04	Аналитический метод	0,10	—
149	668826,57	326948,63	Аналитический метод	0,10	—
150	668812,42	326962,34	Аналитический метод	0,10	—
151	668801,52	326975,53	Аналитический метод	0,10	—
152	668785,86	326998,79	Аналитический метод	0,10	—
153	668774,69	327019,06	Аналитический метод	0,10	—
154	668767,54	327036,13	Аналитический метод	0,10	—
155	668762,98	327050,09	Аналитический метод	0,10	—
156	668757,99	327070,61	Аналитический метод	0,10	—
157	668754,95	327085,23	Аналитический метод	0,10	—
158	668744,04	327140,21	Аналитический метод	0,10	—
159	668456,38	328675,52	Аналитический метод	0,10	—
160	668441,14	328747,27	Аналитический метод	0,10	—
161	668429,83	328787,66	Аналитический метод	0,10	—
162	668414,69	328828,39	Аналитический метод	0,10	—
163	668404,27	328848,79	Аналитический метод	0,10	—
164	668392,58	328869,90	Аналитический метод	0,10	—
165	668377,73	328890,20	Аналитический метод	0,10	—

ГРАФИЧЕСКОЕ ОПИСАНИЕ
местоположения границ населенных пунктов, территориальных зон,
особо охраняемых природных территорий,
зон с особыми условиями использования территории

**Придорожная полоса автомобильной дороги общего пользования регионального значения
Богородицк-Товарковский-Куркино в Куркинском районе Тульской области**

(наименование объекта, местоположение границ которого описано)

Сведения о местоположении границ объекта

1	2	3	4	5	6
166	668363,29	328907,77	Аналитический метод	0,10	—
167	668340,09	328930,08	Аналитический метод	0,10	—
168	668304,96	328957,98	Аналитический метод	0,10	—
169	668268,29	328981,74	Аналитический метод	0,10	—
170	668222,54	329009,37	Аналитический метод	0,10	—
171	667958,47	329170,22	Аналитический метод	0,10	—
172	667722,79	329319,53	Аналитический метод	0,10	—
173	667680,81	329343,30	Аналитический метод	0,10	—
174	667639,27	329359,76	Аналитический метод	0,10	—
175	667597,82	329371,43	Аналитический метод	0,10	—
176	667562,83	329379,39	Аналитический метод	0,10	—
177	667529,59	329386,18	Аналитический метод	0,10	—
178	667110,39	329469,42	Аналитический метод	0,10	—
179	667080,06	329475,72	Аналитический метод	0,10	—
180	667067,90	329478,50	Аналитический метод	0,10	—
181	667056,25	329481,73	Аналитический метод	0,10	—
182	667043,12	329485,64	Аналитический метод	0,10	—
183	667026,88	329491,43	Аналитический метод	0,10	—
184	667014,66	329496,42	Аналитический метод	0,10	—
185	667003,43	329501,18	Аналитический метод	0,10	—
186	666645,22	329671,93	Аналитический метод	0,10	—
187	666402,90	329789,33	Аналитический метод	0,10	—
188	666060,96	329952,32	Аналитический метод	0,10	—
189	665699,20	330126,19	Аналитический метод	0,10	—
190	665565,75	330186,58	Аналитический метод	0,10	—
191	665563,01	330180,61	Аналитический метод	0,10	—
192	665547,55	330139,93	Аналитический метод	0,10	—
193	665678,06	330080,87	Аналитический метод	0,10	—
194	666039,37	329907,22	Аналитический метод	0,10	—
195	666381,24	329744,26	Аналитический метод	0,10	—
196	666623,56	329626,87	Аналитический метод	0,10	—
197	666982,91	329455,57	Аналитический метод	0,10	—
198	666995,45	329450,26	Аналитический метод	0,10	—
199	667009,02	329444,71	Аналитический метод	0,10	—
200	667027,57	329438,10	Аналитический метод	0,10	—
201	667042,45	329433,67	Аналитический метод	0,10	—
202	667055,65	329430,02	Аналитический метод	0,10	—
203	667069,39	329426,87	Аналитический метод	0,10	—
204	667100,44	329420,42	Аналитический метод	0,10	—
205	667519,71	329337,16	Аналитический метод	0,10	—
206	667552,28	329330,51	Аналитический метод	0,10	—
207	667585,50	329322,96	Аналитический метод	0,10	—
208	667623,24	329312,33	Аналитический метод	0,10	—
209	667659,18	329298,09	Аналитический метод	0,10	—
210	667697,08	329276,63	Аналитический метод	0,10	—

ГРАФИЧЕСКОЕ ОПИСАНИЕ

местоположения границ населенных пунктов, территориальных зон,
особо охраняемых природных территорий,
зон с особыми условиями использования территории

**Придорожная полоса автомобильной дороги общего пользования регионального значения
Богородицк-Товарковский-Куркино в Куркинском районе Тульской области**

(наименование объекта, местоположение границ которого описано)

Сведения о местоположении границ объекта

1	2	3	4	5	6
211	667932,08	329127,75	Аналитический метод	0,10	—
212	668196,61	328966,62	Аналитический метод	0,10	—
213	668241,76	328939,35	Аналитический метод	0,10	—
214	668275,75	328917,32	Аналитический метод	0,10	—
215	668307,15	328892,40	Аналитический метод	0,10	—
216	668326,52	328873,77	Аналитический метод	0,10	—
217	668338,20	328859,54	Аналитический метод	0,10	—
218	668350,36	328842,92	Аналитический метод	0,10	—
219	668360,12	328825,30	Аналитический метод	0,10	—
220	668368,84	328808,23	Аналитический метод	0,10	—
221	668382,24	328772,18	Аналитический метод	0,10	—
222	668392,57	328735,32	Аналитический метод	0,10	—
223	668407,34	328665,72	Аналитический метод	0,10	—
224	668694,94	327130,74	Аналитический метод	0,10	—
225	668705,95	327075,27	Аналитический метод	0,10	—
226	668709,21	327059,60	Аналитический метод	0,10	—
227	668714,85	327036,40	Аналитический метод	0,10	—
228	668720,64	327018,68	Аналитический метод	0,10	—
229	668729,61	326997,27	Аналитический метод	0,10	—
230	668743,15	326972,71	Аналитический метод	0,10	—
231	668761,41	326945,56	Аналитический метод	0,10	—
232	668775,65	326928,35	Аналитический метод	0,10	—
233	668793,70	326910,86	Аналитический метод	0,10	—
234	668813,48	326895,43	Аналитический метод	0,10	—
235	668830,99	326883,81	Аналитический метод	0,10	—
236	668858,26	326866,86	Аналитический метод	0,10	—
237	669831,07	326268,04	Аналитический метод	0,10	—
238	669851,05	326254,40	Аналитический метод	0,10	—
239	669863,33	326244,74	Аналитический метод	0,10	—
240	669878,03	326232,89	Аналитический метод	0,10	—
241	669888,80	326223,11	Аналитический метод	0,10	—
242	669898,31	326213,95	Аналитический метод	0,10	—
243	669904,99	326206,26	Аналитический метод	0,10	—
244	669913,38	326195,28	Аналитический метод	0,10	—
245	669918,41	326188,15	Аналитический метод	0,10	—
246	669923,93	326179,67	Аналитический метод	0,10	—
247	669930,53	326167,20	Аналитический метод	0,10	—
248	669939,92	326148,58	Аналитический метод	0,10	—
249	669947,42	326129,29	Аналитический метод	0,10	—
250	669954,76	326108,77	Аналитический метод	0,10	—
251	669973,86	326050,73	Аналитический метод	0,10	—
252	670329,54	324893,45	Аналитический метод	0,10	—
253	670415,86	324605,97	Аналитический метод	0,10	—
254	670444,78	324611,89	Аналитический метод	0,10	—
129	670466,57	324610,95	Аналитический метод	0,10	—

ГРАФИЧЕСКОЕ ОПИСАНИЕ

местоположения границ населенных пунктов, территориальных зон,
особо охраняемых природных территорий,
зон с особыми условиями использования территории

**Придорожная полоса автомобильной дороги общего пользования регионального значения
Богородицк-Товарковский-Куркино в Куркинском районе Тульской области**

(наименование объекта, местоположение границ которого описано)

Сведения о местоположении границ объекта

1	2	3	4	5	6
Зона1(4)					
255	674535,92	320579,29	Аналитический метод	0,10	—
256	674340,14	320829,73	Аналитический метод	0,10	—
257	674189,58	321033,67	Аналитический метод	0,10	—
258	674045,34	321226,93	Аналитический метод	0,10	—
259	673887,63	321441,18	Аналитический метод	0,10	—
260	673660,79	321745,84	Аналитический метод	0,10	—
261	673589,55	321844,68	Аналитический метод	0,10	—
262	673498,40	321969,26	Аналитический метод	0,10	—
263	673440,72	322045,58	Аналитический метод	0,10	—
264	673323,07	322203,19	Аналитический метод	0,10	—
265	673306,89	322224,64	Аналитический метод	0,10	—
266	673290,37	322246,09	Аналитический метод	0,10	—
267	673275,35	322263,05	Аналитический метод	0,10	—
268	673263,57	322275,70	Аналитический метод	0,10	—
269	673252,99	322284,43	Аналитический метод	0,10	—
270	673242,88	322292,40	Аналитический метод	0,10	—
271	673235,19	322298,40	Аналитический метод	0,10	—
272	673206,02	322317,68	Аналитический метод	0,10	—
273	672996,22	322450,63	Аналитический метод	0,10	—
274	672748,44	322612,56	Аналитический метод	0,10	—
275	672394,83	322837,81	Аналитический метод	0,10	—
276	672217,94	322947,83	Аналитический метод	0,10	—
277	672128,32	323003,45	Аналитический метод	0,10	—
278	672042,25	323059,52	Аналитический метод	0,10	—
279	671813,53	323205,94	Аналитический метод	0,10	—
280	671585,27	323350,92	Аналитический метод	0,10	—
281	671353,65	323496,68	Аналитический метод	0,10	—
282	671127,08	323641,01	Аналитический метод	0,10	—
283	670876,14	323802,93	Аналитический метод	0,10	—
284	670741,45	323887,76	Аналитический метод	0,10	—
285	670670,95	323931,48	Аналитический метод	0,10	—
286	670650,82	323944,33	Аналитический метод	0,10	—
287	670632,92	323956,06	Аналитический метод	0,10	—
288	670620,55	323965,50	Аналитический метод	0,10	—
289	670606,77	323977,43	Аналитический метод	0,10	—
290	670597,76	323987,14	Аналитический метод	0,10	—
291	670586,18	324000,27	Аналитический метод	0,10	—
292	670577,72	324011,93	Аналитический метод	0,10	—
293	670568,71	324025,35	Аналитический метод	0,10	—
294	670558,81	324043,46	Аналитический метод	0,10	—
295	670551,60	324057,23	Аналитический метод	0,10	—
296	670540,32	324084,30	Аналитический метод	0,10	—
297	670530,13	324113,01	Аналитический метод	0,10	—
298	670508,31	324183,52	Аналитический метод	0,10	—

ГРАФИЧЕСКОЕ ОПИСАНИЕ

местоположения границ населенных пунктов, территориальных зон,
особо охраняемых природных территорий,
зон с особыми условиями использования территории

**Придорожная полоса автомобильной дороги общего пользования регионального значения
Богородицк-Товарковский-Куркино в Куркинском районе Тульской области**

(наименование объекта, местоположение границ которого описано)

Сведения о местоположении границ объекта

1	2	3	4	5	6
299	670389,17	324571,07	Аналитический метод	0,10	—
300	670364,63	324648,35	Аналитический метод	0,10	—
301	670330,31	324759,60	Аналитический метод	0,10	—
302	670341,76	324765,10	Аналитический метод	0,10	—
303	670261,85	325026,42	Аналитический метод	0,10	—
304	670248,74	325022,30	Аналитический метод	0,10	—
305	669933,84	326037,95	Аналитический метод	0,10	—
306	669915,04	326095,13	Аналитический метод	0,10	—
307	669908,06	326114,59	Аналитический метод	0,10	—
308	669901,50	326131,48	Аналитический метод	0,10	—
309	669893,21	326147,92	Аналитический метод	0,10	—
310	669887,69	326158,35	Аналитический метод	0,10	—
311	669883,63	326164,59	Аналитический метод	0,10	—
312	669879,52	326170,42	Аналитический метод	0,10	—
313	669872,43	326179,70	Аналитический метод	0,10	—
314	669867,83	326184,99	Аналитический метод	0,10	—
315	669860,10	326192,43	Аналитический метод	0,10	—
316	669850,71	326200,97	Аналитический метод	0,10	—
317	669837,17	326211,88	Аналитический метод	0,10	—
318	669826,19	326220,52	Аналитический метод	0,10	—
319	669808,11	326232,86	Аналитический метод	0,10	—
320	668836,28	326831,08	Аналитический метод	0,10	—
321	668808,29	326848,47	Аналитический метод	0,10	—
322	668789,30	326861,07	Аналитический метод	0,10	—
323	668766,28	326879,02	Аналитический метод	0,10	—
324	668744,71	326899,91	Аналитический метод	0,10	—
325	668727,83	326920,32	Аналитический метод	0,10	—
326	668717,29	326935,17	Аналитический метод	0,10	—
327	668707,19	326950,97	Аналитический метод	0,10	—
328	668691,77	326978,95	Аналитический метод	0,10	—
329	668681,38	327003,74	Аналитический метод	0,10	—
330	668674,49	327024,76	Аналитический метод	0,10	—
331	668668,17	327050,68	Аналитический метод	0,10	—
332	668664,79	327066,91	Аналитический метод	0,10	—
333	668653,70	327122,80	Аналитический метод	0,10	—
334	668542,75	327739,40	Аналитический метод	0,10	—
335	668493,48	327730,79	Аналитический метод	0,10	—
336	668604,57	327113,51	Аналитический метод	0,10	—
337	668615,79	327056,95	Аналитический метод	0,10	—
338	668619,39	327039,66	Аналитический метод	0,10	—
339	668626,37	327011,04	Аналитический метод	0,10	—
340	668634,49	326986,26	Аналитический метод	0,10	—
341	668646,70	326957,15	Аналитический метод	0,10	—
342	668664,19	326925,41	Аналитический метод	0,10	—
343	668675,81	326907,23	Аналитический метод	0,10	—

ГРАФИЧЕСКОЕ ОПИСАНИЕ

местоположения границ населенных пунктов, территориальных зон,
особо охраняемых природных территорий,
зон с особыми условиями использования территории

**Придорожная полоса автомобильной дороги общего пользования регионального значения
Богородицк-Товарковский-Куркино в Куркинском районе Тульской области**

(наименование объекта, местоположение границ которого описано)

Сведения о местоположении границ объекта

1	2	3	4	5	6
344	668688,12	326889,88	Аналитический метод	0,10	—
345	668707,94	326865,91	Аналитический метод	0,10	—
346	668733,42	326841,24	Аналитический метод	0,10	—
347	668760,06	326820,46	Аналитический метод	0,10	—
348	668781,27	326806,39	Аналитический метод	0,10	—
349	668809,97	326788,55	Аналитический метод	0,10	—
350	669780,89	326190,90	Аналитический метод	0,10	—
351	669796,61	326180,17	Аналитический метод	0,10	—
352	669806,02	326172,77	Аналитический метод	0,10	—
353	669818,18	326162,97	Аналитический метод	0,10	—
354	669825,94	326155,91	Аналитический метод	0,10	—
355	669831,55	326150,51	Аналитический метод	0,10	—
356	669833,65	326148,10	Аналитический метод	0,10	—
357	669839,21	326140,82	Аналитический метод	0,10	—
358	669842,23	326136,53	Аналитический метод	0,10	—
359	669844,56	326132,97	Аналитический метод	0,10	—
360	669848,79	326124,97	Аналитический метод	0,10	—
361	669855,77	326111,12	Аналитический метод	0,10	—
362	669861,22	326097,11	Аналитический метод	0,10	—
363	669867,75	326078,88	Аналитический метод	0,10	—
364	669886,21	326022,74	Аналитический метод	0,10	—
365	670215,85	324959,55	Аналитический метод	0,10	—
366	670228,77	324963,61	Аналитический метод	0,10	—
367	670281,38	324791,57	Аналитический метод	0,10	—
368	670269,84	324786,02	Аналитический метод	0,10	—
369	670316,91	324633,41	Аналитический метод	0,10	—
370	670341,44	324556,15	Аналитический метод	0,10	—
371	670460,53	324168,78	Аналитический метод	0,10	—
372	670482,67	324097,26	Аналитический метод	0,10	—
373	670493,65	324066,31	Аналитический метод	0,10	—
374	670506,29	324035,97	Аналитический метод	0,10	—
375	670514,73	324019,87	Аналитический метод	0,10	—
376	670525,92	323999,38	Аналитический метод	0,10	—
377	670536,71	323983,30	Аналитический метод	0,10	—
378	670547,11	323968,98	Аналитический метод	0,10	—
379	670560,68	323953,59	Аналитический метод	0,10	—
380	670571,98	323941,41	Аналитический метод	0,10	—
381	670588,99	323926,69	Аналитический метод	0,10	—
382	670604,00	323915,23	Аналитический метод	0,10	—
383	670623,66	323902,34	Аналитический метод	0,10	—
384	670644,33	323889,16	Аналитический метод	0,10	—
385	670714,95	323845,36	Аналитический метод	0,10	—
386	670849,26	323760,77	Аналитический метод	0,10	—
387	671100,09	323598,92	Аналитический метод	0,10	—
388	671326,90	323454,43	Аналитический метод	0,10	—

ГРАФИЧЕСКОЕ ОПИСАНИЕ

местоположения границ населенных пунктов, территориальных зон,
особо охраняемых природных территорий,
зон с особыми условиями использования территории

**Придорожная полоса автомобильной дороги общего пользования регионального значения
Богородицк-Товарковский-Куркино в Куркинском районе Тульской области**

(наименование объекта, местоположение границ которого описано)

Сведения о местоположении границ объекта

1	2	3	4	5	6
389	671558,55	323308,66	Аналитический метод	0,10	—
390	671786,65	323163,79	Аналитический метод	0,10	—
391	672015,12	323017,52	Аналитический метод	0,10	—
392	672101,49	322961,25	Аналитический метод	0,10	—
393	672191,53	322905,37	Аналитический метод	0,10	—
394	672368,20	322795,49	Аналитический метод	0,10	—
395	672721,34	322570,55	Аналитический метод	0,10	—
396	672969,16	322408,58	Аналитический метод	0,10	—
397	673178,85	322275,70	Аналитический метод	0,10	—
398	673205,99	322257,77	Аналитический метод	0,10	—
399	673212,04	322253,05	Аналитический метод	0,10	—
400	673221,60	322245,52	Аналитический метод	0,10	—
401	673229,21	322239,23	Аналитический метод	0,10	—
402	673238,33	322229,44	Аналитический метод	0,10	—
403	673251,80	322214,22	Аналитический метод	0,10	—
404	673267,12	322194,33	Аналитический метод	0,10	—
405	673283,08	322173,17	Аналитический метод	0,10	—
406	673400,74	322015,55	Аналитический метод	0,10	—
407	673458,27	321939,42	Аналитический метод	0,10	—
408	673549,09	321815,30	Аналитический метод	0,10	—
409	673620,45	321716,29	Аналитический метод	0,10	—
410	673847,44	321411,43	Аналитический метод	0,10	—
411	674005,17	321197,16	Аналитический метод	0,10	—
412	674149,43	321003,87	Аналитический метод	0,10	—
413	674300,33	320799,48	Аналитический метод	0,10	—
414	674502,65	320540,66	Аналитический метод	0,10	—
255	674535,92	320579,29	Аналитический метод	0,10	—
Зона1(5)					
415	673866,62	321533,11	Аналитический метод	0,10	—
416	673906,41	321563,43	Аналитический метод	0,10	—
417	673735,23	321799,90	Аналитический метод	0,10	—
418	673663,99	321898,74	Аналитический метод	0,10	—
419	673572,23	322024,16	Аналитический метод	0,10	—
420	673514,28	322100,83	Аналитический метод	0,10	—
421	673396,66	322258,41	Аналитический метод	0,10	—
422	673380,06	322280,41	Аналитический метод	0,10	—
423	673361,34	322304,72	Аналитический метод	0,10	—
424	673343,47	322324,90	Аналитический метод	0,10	—
425	673326,79	322342,81	Аналитический метод	0,10	—
426	673310,76	322356,04	Аналитический метод	0,10	—
427	673299,64	322364,81	Аналитический метод	0,10	—
428	673288,91	322373,17	Аналитический метод	0,10	—
429	673256,01	322394,92	Аналитический метод	0,10	—
430	673046,02	322528,00	Аналитический метод	0,10	—
431	672798,32	322689,87	Аналитический метод	0,10	—

ГРАФИЧЕСКОЕ ОПИСАНИЕ

местоположения границ населенных пунктов, территориальных зон,
особо охраняемых природных территорий,
зон с особыми условиями использования территории

**Придорожная полоса автомобильной дороги общего пользования регионального значения
Богородицк-Товарковский-Куркино в Куркинском районе Тульской области**

(наименование объекта, местоположение границ которого описано)

Сведения о местоположении границ объекта

1	2	3	4	5	6
432	672443,84	322915,67	Аналитический метод	0,10	—
433	672266,49	323025,98	Аналитический метод	0,10	—
434	672177,69	323081,09	Аналитический метод	0,10	—
435	672092,16	323136,80	Аналитический метод	0,10	—
436	671862,99	323283,51	Аналитический метод	0,10	—
437	671634,43	323428,68	Аналитический метод	0,10	—
438	671402,86	323574,41	Аналитический метод	0,10	—
439	671176,73	323718,46	Аналитический метод	0,10	—
440	670925,60	323880,51	Аналитический метод	0,10	—
441	670788,75	323966,70	Аналитический метод	0,10	—
442	670721,64	324002,17	Аналитический метод	0,10	—
443	670672,28	324031,52	Аналитический метод	0,10	—
444	670633,43	324077,65	Аналитический метод	0,10	—
445	670597,78	324173,92	Аналитический метод	0,10	—
446	670540,79	324183,82	Аналитический метод	0,10	—
447	670589,57	324052,11	Аналитический метод	0,10	—
448	670639,47	323992,86	Аналитический метод	0,10	—
449	670697,16	323958,55	Аналитический метод	0,10	—
450	670763,71	323923,38	Аналитический метод	0,10	—
451	670898,72	323838,35	Аналитический метод	0,10	—
452	671149,74	323676,37	Аналитический метод	0,10	—
453	671376,11	323532,16	Аналитический метод	0,10	—
454	671607,71	323386,42	Аналитический метод	0,10	—
455	671836,11	323241,36	Аналитический метод	0,10	—
456	672065,03	323094,80	Аналитический метод	0,10	—
457	672150,86	323038,89	Аналитический метод	0,10	—
458	672240,12	322983,49	Аналитический метод	0,10	—
459	672417,21	322873,35	Аналитический метод	0,10	—
460	672771,22	322647,86	Аналитический метод	0,10	—
461	673018,96	322485,95	Аналитический метод	0,10	—
462	673228,84	322352,94	Аналитический метод	0,10	—
463	673259,71	322332,54	Аналитический метод	0,10	—
464	673268,80	322325,46	Аналитический метод	0,10	—
465	673279,37	322317,13	Аналитический метод	0,10	—
466	673292,43	322306,34	Аналитический метод	0,10	—
467	673306,45	322291,29	Аналитический метод	0,10	—
468	673322,77	322272,85	Аналитический метод	0,10	—
469	673340,29	322250,10	Аналитический метод	0,10	—
470	673356,67	322228,39	Аналитический метод	0,10	—
471	673474,30	322070,80	Аналитический метод	0,10	—
472	673532,10	321994,32	Аналитический метод	0,10	—
473	673623,53	321869,36	Аналитический метод	0,10	—
474	673694,69	321770,62	Аналитический метод	0,10	—
415	673866,62	321533,11	Аналитический метод	0,10	—

Зона1(6)

ГРАФИЧЕСКОЕ ОПИСАНИЕ

местоположения границ населенных пунктов, территориальных зон,
особо охраняемых природных территорий,
зон с особыми условиями использования территории

**Придорожная полоса автомобильной дороги общего пользования регионального значения
Богородицк-Товарковский-Куркино в Куркинском районе Тульской области**

(наименование объекта, местоположение границ которого описано)

Сведения о местоположении границ объекта

1	2	3	4	5	6
475	668317,25	328653,78	Аналитический метод	0,10	—
476	668340,87	328662,55	Аналитический метод	0,10	—
477	668364,24	328673,33	Аналитический метод	0,10	—
478	668353,09	328726,72	Аналитический метод	0,10	—
479	668342,31	328761,34	Аналитический метод	0,10	—
480	668330,38	328791,19	Аналитический метод	0,10	—
481	668314,90	328820,26	Аналитический метод	0,10	—
482	668301,85	328837,30	Аналитический метод	0,10	—
483	668289,75	328850,77	Аналитический метод	0,10	—
484	668271,34	328868,21	Аналитический метод	0,10	—
485	668251,73	328882,84	Аналитический метод	0,10	—
486	668219,48	328903,75	Аналитический метод	0,10	—
487	668174,83	328930,70	Аналитический метод	0,10	—
488	667909,94	329092,05	Аналитический метод	0,10	—
489	667675,46	329240,61	Аналитический метод	0,10	—
490	667641,10	329260,09	Аналитический метод	0,10	—
491	667609,90	329272,45	Аналитический метод	0,10	—
492	667575,14	329282,24	Аналитический метод	0,10	—
493	667543,42	329289,45	Аналитический метод	0,10	—
494	667511,41	329296,00	Аналитический метод	0,10	—
495	667092,08	329379,26	Аналитический метод	0,10	—
496	667060,43	329385,83	Аналитический метод	0,10	—
497	667045,37	329389,28	Аналитический метод	0,10	—
498	667030,85	329393,29	Аналитический метод	0,10	—
499	667015,33	329397,92	Аналитический метод	0,10	—
500	666993,44	329405,71	Аналитический метод	0,10	—
501	666979,31	329411,48	Аналитический метод	0,10	—
502	666965,65	329417,27	Аналитический метод	0,10	—
503	666605,44	329588,97	Аналитический метод	0,10	—
504	666362,98	329706,44	Аналитический метод	0,10	—
505	666021,25	329869,34	Аналитический метод	0,10	—
506	665727,70	330015,37	Аналитический метод	0,10	—
507	665716,71	329964,99	Аналитический метод	0,10	—
508	665999,35	329824,38	Аналитический метод	0,10	—
509	666341,32	329661,37	Аналитический метод	0,10	—
510	666583,78	329543,91	Аналитический метод	0,10	—
511	666945,13	329371,66	Аналитический метод	0,10	—
512	666960,10	329365,32	Аналитический метод	0,10	—
513	666975,59	329358,99	Аналитический метод	0,10	—
514	666999,80	329350,38	Аналитический метод	0,10	—
515	667017,05	329345,23	Аналитический метод	0,10	—
516	667033,12	329340,80	Аналитический метод	0,10	—
517	667049,76	329336,98	Аналитический метод	0,10	—
518	667082,13	329330,26	Аналитический метод	0,10	—
519	667501,53	329246,98	Аналитический метод	0,10	—

ГРАФИЧЕСКОЕ ОПИСАНИЕ

местоположения границ населенных пунктов, территориальных зон,
особо охраняемых природных территорий,
зон с особыми условиями использования территории

**Придорожная полоса автомобильной дороги общего пользования регионального значения
Богородицк-Товарковский-Куркино в Куркинском районе Тульской области**

(наименование объекта, местоположение границ которого описано)

Сведения о местоположении границ объекта

1	2	3	4	5	6
520	667532,87	329240,57	Аналитический метод	0,10	—
521	667562,82	329233,77	Аналитический метод	0,10	—
522	667593,87	329225,02	Аналитический метод	0,10	—
523	667619,46	329214,89	Аналитический метод	0,10	—
524	667649,73	329197,72	Аналитический метод	0,10	—
525	667883,55	329049,58	Аналитический метод	0,10	—
526	668148,90	328887,95	Аналитический метод	0,10	—
527	668192,95	328861,36	Аналитический метод	0,10	—
528	668223,15	328841,78	Аналитический метод	0,10	—
529	668239,09	328829,88	Аналитический метод	0,10	—
530	668253,91	328815,86	Аналитический метод	0,10	—
531	668263,34	328805,35	Аналитический метод	0,10	—
532	668272,70	328793,13	Аналитический метод	0,10	—
533	668284,97	328770,09	Аналитический метод	0,10	—
534	668295,16	328744,61	Аналитический метод	0,10	—
535	668304,64	328714,15	Аналитический метод	0,10	—
475	668317,25	328653,78	Аналитический метод	0,10	—
Зона(7)					
536	680563,77	315664,42	Аналитический метод	0,10	—
537	680579,25	315714,24	Аналитический метод	0,10	—
538	680527,37	315778,59	Аналитический метод	0,10	—
539	680386,26	315931,61	Аналитический метод	0,10	—
540	680244,63	316086,19	Аналитический метод	0,10	—
541	680190,05	316145,59	Аналитический метод	0,10	—
542	680147,28	316191,34	Аналитический метод	0,10	—
543	680123,74	316215,01	Аналитический метод	0,10	—
544	680094,14	316241,64	Аналитический метод	0,10	—
545	680069,47	316263,47	Аналитический метод	0,10	—
546	680051,84	316278,72	Аналитический метод	0,10	—
547	680009,78	316314,33	Аналитический метод	0,10	—
548	679616,28	316637,90	Аналитический метод	0,10	—
549	679182,42	316998,78	Аналитический метод	0,10	—
550	679083,83	317079,45	Аналитический метод	0,10	—
551	678915,10	317218,24	Аналитический метод	0,10	—
552	678836,30	317284,56	Аналитический метод	0,10	—
553	678759,40	317347,76	Аналитический метод	0,10	—
554	678690,11	317405,36	Аналитический метод	0,10	—
555	678674,37	317418,25	Аналитический метод	0,10	—
556	678652,21	317435,23	Аналитический метод	0,10	—
557	678633,77	317448,83	Аналитический метод	0,10	—
558	678606,24	317467,26	Аналитический метод	0,10	—
559	678578,86	317484,20	Аналитический метод	0,10	—
560	678541,65	317506,88	Аналитический метод	0,10	—
561	678374,24	317603,39	Аналитический метод	0,10	—
562	678137,52	317740,59	Аналитический метод	0,10	—

ГРАФИЧЕСКОЕ ОПИСАНИЕ

местоположения границ населенных пунктов, территориальных зон,
особо охраняемых природных территорий,
зон с особыми условиями использования территории

**Придорожная полоса автомобильной дороги общего пользования регионального значения
Богородицк-Товарковский-Куркино в Куркинском районе Тульской области**

(наименование объекта, местоположение границ которого описано)

Сведения о местоположении границ объекта

1	2	3	4	5	6
563	677603,56	318049,29	Аналитический метод	0,10	—
564	677484,90	318118,20	Аналитический метод	0,10	—
565	677391,57	318171,81	Аналитический метод	0,10	—
566	677354,29	318193,23	Аналитический метод	0,10	—
567	677331,53	318206,31	Аналитический метод	0,10	—
568	677284,73	318233,03	Аналитический метод	0,10	—
569	677203,94	318279,74	Аналитический метод	0,10	—
570	677125,20	318325,57	Аналитический метод	0,10	—
571	677100,32	318339,80	Аналитический метод	0,10	—
572	677085,46	318349,03	Аналитический метод	0,10	—
573	677067,29	318360,87	Аналитический метод	0,10	—
574	677052,01	318372,02	Аналитический метод	0,10	—
575	677031,67	318388,15	Аналитический метод	0,10	—
576	676987,33	318427,50	Аналитический метод	0,10	—
577	676882,10	318523,51	Аналитический метод	0,10	—
578	676708,14	318679,99	Аналитический метод	0,10	—
579	676472,87	318892,07	Аналитический метод	0,10	—
580	676233,59	319104,90	Аналитический метод	0,10	—
581	675963,82	319344,85	Аналитический метод	0,10	—
582	675664,63	319605,12	Аналитический метод	0,10	—
583	675624,75	319644,02	Аналитический метод	0,10	—
584	675610,53	319660,21	Аналитический метод	0,10	—
585	675597,16	319678,13	Аналитический метод	0,10	—
586	675557,51	319738,79	Аналитический метод	0,10	—
587	675498,61	319829,18	Аналитический метод	0,10	—
588	675414,30	319956,58	Аналитический метод	0,10	—
589	675378,90	319924,62	Аналитический метод	0,10	—
590	675455,97	319820,38	Аналитический метод	0,10	—
591	675593,65	319619,16	Аналитический метод	0,10	—
592	675588,52	319609,51	Аналитический метод	0,10	—
593	675630,74	319568,33	Аналитический метод	0,10	—
594	675930,80	319307,31	Аналитический метод	0,10	—
595	676200,36	319067,54	Аналитический метод	0,10	—
596	676439,52	318854,82	Аналитический метод	0,10	—
597	676674,68	318642,84	Аналитический метод	0,10	—
598	676848,53	318486,45	Аналитический метод	0,10	—
599	676953,89	318390,33	Аналитический метод	0,10	—
600	676999,52	318349,84	Аналитический метод	0,10	—
601	677021,72	318332,22	Аналитический метод	0,10	—
602	677038,88	318319,70	Аналитический метод	0,10	—
603	677058,61	318306,84	Аналитический метод	0,10	—
604	677074,71	318296,84	Аналитический метод	0,10	—
605	677100,21	318282,26	Аналитический метод	0,10	—
606	677178,85	318236,49	Аналитический метод	0,10	—
607	677259,80	318189,69	Аналитический метод	0,10	—

ГРАФИЧЕСКОЕ ОПИСАНИЕ

местоположения границ населенных пунктов, территориальных зон,
особо охраняемых природных территорий,
зон с особыми условиями использования территории

**Придорожная полоса автомобильной дороги общего пользования регионального значения
Богородицк-Товарковский-Куркино в Куркинском районе Тульской области**

(наименование объекта, местоположение границ которого описано)

Сведения о местоположении границ объекта

1	2	3	4	5	6
608	677329,42	318149,86	Аналитический метод	0,10	—
609	677326,11	318141,35	Аналитический метод	0,10	—
610	677353,83	318125,56	Аналитический метод	0,10	—
611	677357,09	318133,96	Аналитический метод	0,10	—
612	677459,89	318074,90	Аналитический метод	0,10	—
613	677578,49	318006,03	Аналитический метод	0,10	—
614	678112,47	317697,31	Аналитический метод	0,10	—
615	678349,22	317560,10	Аналитический метод	0,10	—
616	678516,15	317463,87	Аналитический метод	0,10	—
617	678552,69	317441,60	Аналитический метод	0,10	—
618	678579,17	317425,21	Аналитический метод	0,10	—
619	678605,01	317407,91	Аналитический метод	0,10	—
620	678622,17	317395,26	Аналитический метод	0,10	—
621	678643,31	317379,06	Аналитический метод	0,10	—
622	678658,28	317366,80	Аналитический метод	0,10	—
623	678727,55	317309,22	Аналитический метод	0,10	—
624	678804,33	317246,12	Аналитический метод	0,10	—
625	678883,12	317179,80	Аналитический метод	0,10	—
626	679052,12	317040,80	Аналитический метод	0,10	—
627	679150,60	316960,21	Аналитический метод	0,10	—
628	679584,41	316599,37	Аналитический метод	0,10	—
629	679977,75	316275,94	Аналитический метод	0,10	—
630	680019,33	316240,73	Аналитический метод	0,10	—
631	680036,56	316225,84	Аналитический метод	0,10	—
632	680060,85	316204,34	Аналитический метод	0,10	—
633	680089,26	316178,77	Аналитический метод	0,10	—
634	680111,28	316156,63	Аналитический метод	0,10	—
635	680153,38	316111,60	Аналитический метод	0,10	—
636	680207,79	316052,39	Аналитический метод	0,10	—
637	680349,45	315897,77	Аналитический метод	0,10	—
638	680490,51	315744,80	Аналитический метод	0,10	—
536	680563,77	315664,42	Аналитический метод	0,10	—
Зона 1(8)					
639	665147,62	330291,22	Аналитический метод	0,10	—
640	665149,95	330292,38	Аналитический метод	0,10	—
641	665153,04	330298,09	Аналитический метод	0,10	—
642	664966,78	330387,39	Аналитический метод	0,10	—
643	664441,27	330636,64	Аналитический метод	0,10	—
644	664252,26	330723,34	Аналитический метод	0,10	—
645	664131,25	330780,52	Аналитический метод	0,10	—
646	663795,93	330937,85	Аналитический метод	0,10	—
647	663454,49	331099,16	Аналитический метод	0,10	—
648	663326,95	331159,90	Аналитический метод	0,10	—
649	663198,72	331219,63	Аналитический метод	0,10	—
650	662942,90	331341,66	Аналитический метод	0,10	—

ГРАФИЧЕСКОЕ ОПИСАНИЕ

местоположения границ населенных пунктов, территориальных зон,
особо охраняемых природных территорий,
зон с особыми условиями использования территории

**Придорожная полоса автомобильной дороги общего пользования регионального значения
Богородицк-Товарковский-Куркино в Куркинском районе Тульской области**

(наименование объекта, местоположение границ которого описано)

Сведения о местоположении границ объекта

1	2	3	4	5	6
651	662840,69	331391,43	Аналитический метод	0,10	—
652	662797,77	331412,85	Аналитический метод	0,10	—
653	662738,33	331443,85	Аналитический метод	0,10	—
654	662652,33	331490,95	Аналитический метод	0,10	—
655	662402,46	331635,17	Аналитический метод	0,10	—
656	662238,03	331731,59	Аналитический метод	0,10	—
657	661735,40	332026,03	Аналитический метод	0,10	—
658	661716,44	332019,67	Аналитический метод	0,10	—
659	661701,68	332006,32	Аналитический метод	0,10	—
660	661692,93	331992,96	Аналитический метод	0,10	—
661	662212,73	331688,46	Аналитический метод	0,10	—
662	662377,31	331591,95	Аналитический метод	0,10	—
663	662627,82	331447,36	Аналитический метод	0,10	—
664	662714,76	331399,75	Аналитический метод	0,10	—
665	662775,04	331368,31	Аналитический метод	0,10	—
666	662818,59	331346,59	Аналитический метод	0,10	—
667	662921,19	331296,62	Аналитический метод	0,10	—
668	663177,40	331174,41	Аналитический метод	0,10	—
669	663305,64	331114,67	Аналитический метод	0,10	—
670	663433,06	331053,98	Аналитический метод	0,10	—
671	663774,64	330892,61	Аналитический метод	0,10	—
672	664109,95	330735,28	Аналитический метод	0,10	—
673	664231,15	330678,01	Аналитический метод	0,10	—
674	664420,13	330591,33	Аналитический метод	0,10	—
675	664933,05	330348,04	Аналитический метод	0,10	—
676	664933,02	330351,51	Аналитический метод	0,10	—
677	664961,62	330367,04	Аналитический метод	0,10	—
639	665147,62	330291,22	Аналитический метод	0,10	—

3. Сведения о характерных точках части (частей) границы объекта

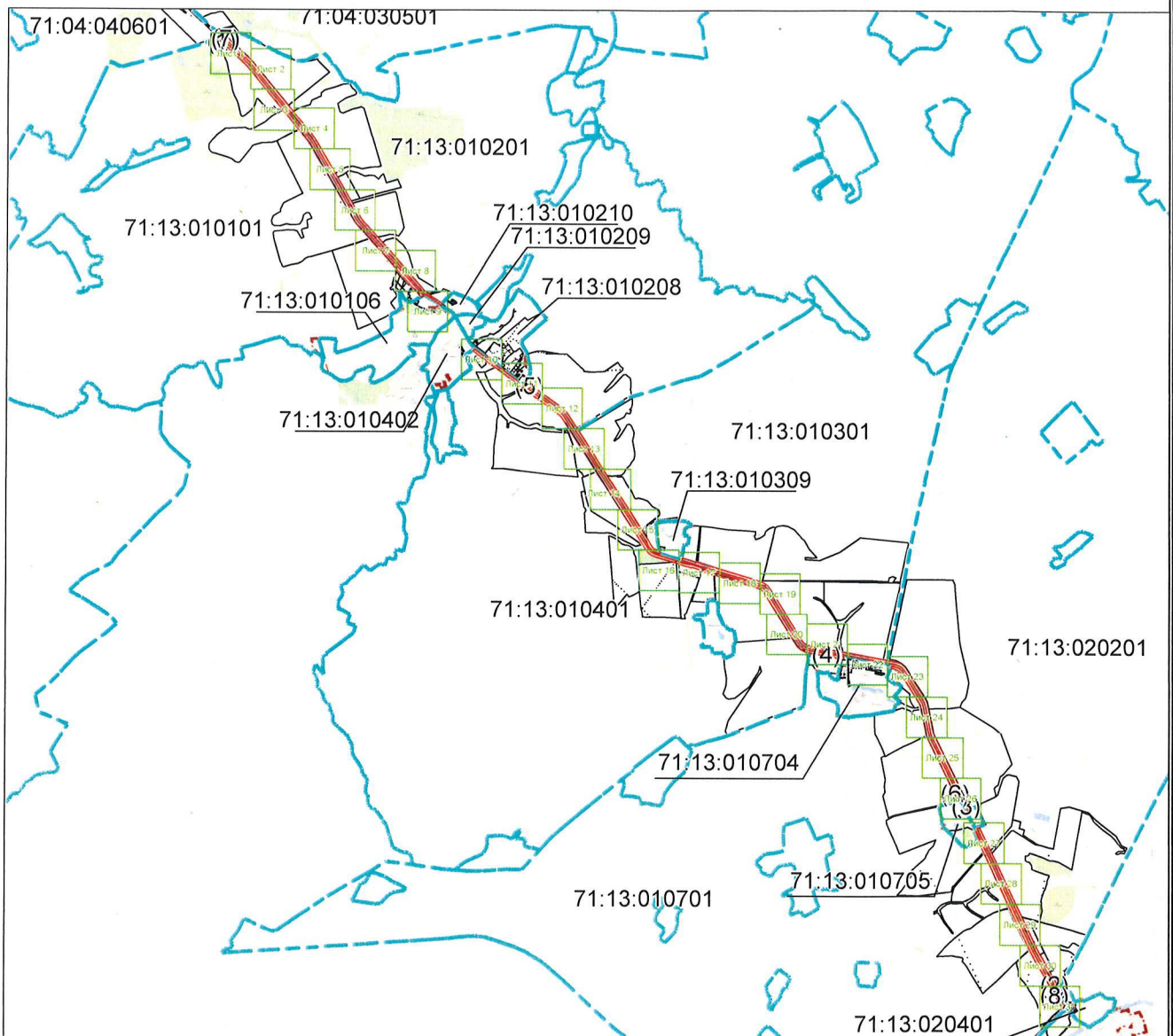
Обозначение характерных точек части границы	Координаты, м		Метод определения координат характерной точки	Средняя квадратическа я погрешность положения характерной точки (M _t), м	Описание обозначения точки на местности (при наличии)
	X	Y			
1	2	3	4	5	6
Часть № —					
—	—	—	—	—	—

ГРАФИЧЕСКОЕ ОПИСАНИЕ

местоположения границ населенных пунктов, территориальных зон,
особо охраняемых природных территорий,
зон с особыми условиями использования территории

**Придорожная полоса автомобильной дороги общего пользования регионального значения
Богородицк-Товарковский-Куркино в Куркинском районе Тульской области**

(наименование объекта, местоположение границ которого описано)

План границ объекта**Основной лист**

Масштаб 1: 130000

Используемые условные знаки и обозначения:

– область выносного листа,

23

– номер выносного листа.

Остальные используемые условные знаки и обозначения приведены на отдельной странице в конце раздела.

Подпись



Маляренко А.Д.

Дата «11» апреля 2025 г.

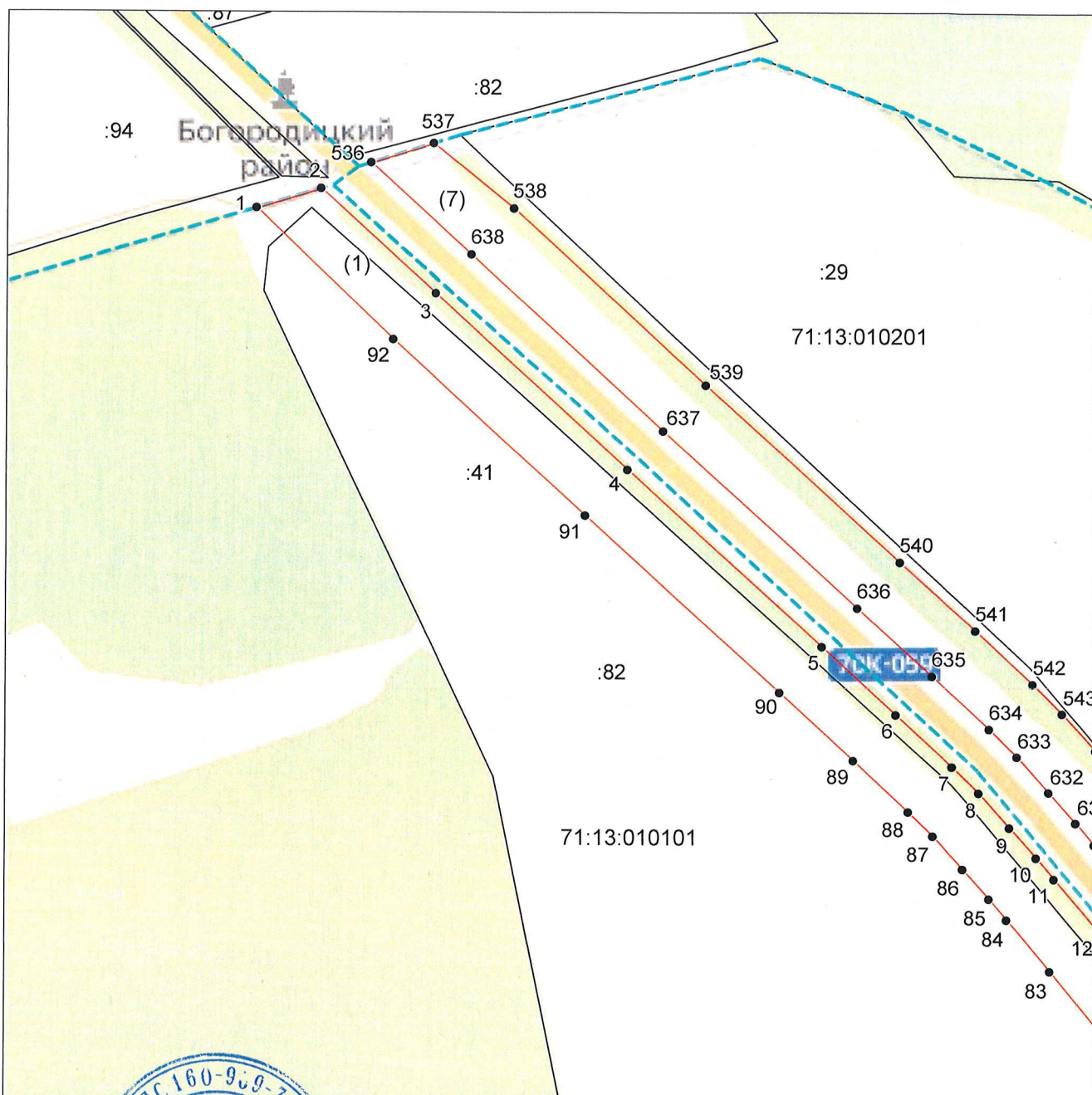
Место для оттиска печати (при наличии) лица, составившего описание местоположения границ объекта

ГРАФИЧЕСКОЕ ОПИСАНИЕ

местоположения границ населенных пунктов, территориальных зон,
особо охраняемых природных территорий,
зон с особыми условиями использования территории

**Придорожная полоса автомобильной дороги общего пользования регионального значения
Богородицк-Товарковский-Куркино в Куркинском районе Тульской области**

(наименование объекта, местоположение границ которого описано)

План границ объекта**Выносной лист №1**

Масштаб 1:5000

Используемые условные знаки и обозначения приведены на отдельной странице в конце раздела.

Подпись *Малаяренко А. Д.* *Малаяренко А. Д.* Дата «11» апреля 2025 г.

Место для оттиска печати (при наличии) лица, составившего описание местоположения границ объекта



ГРАФИЧЕСКОЕ ОПИСАНИЕ

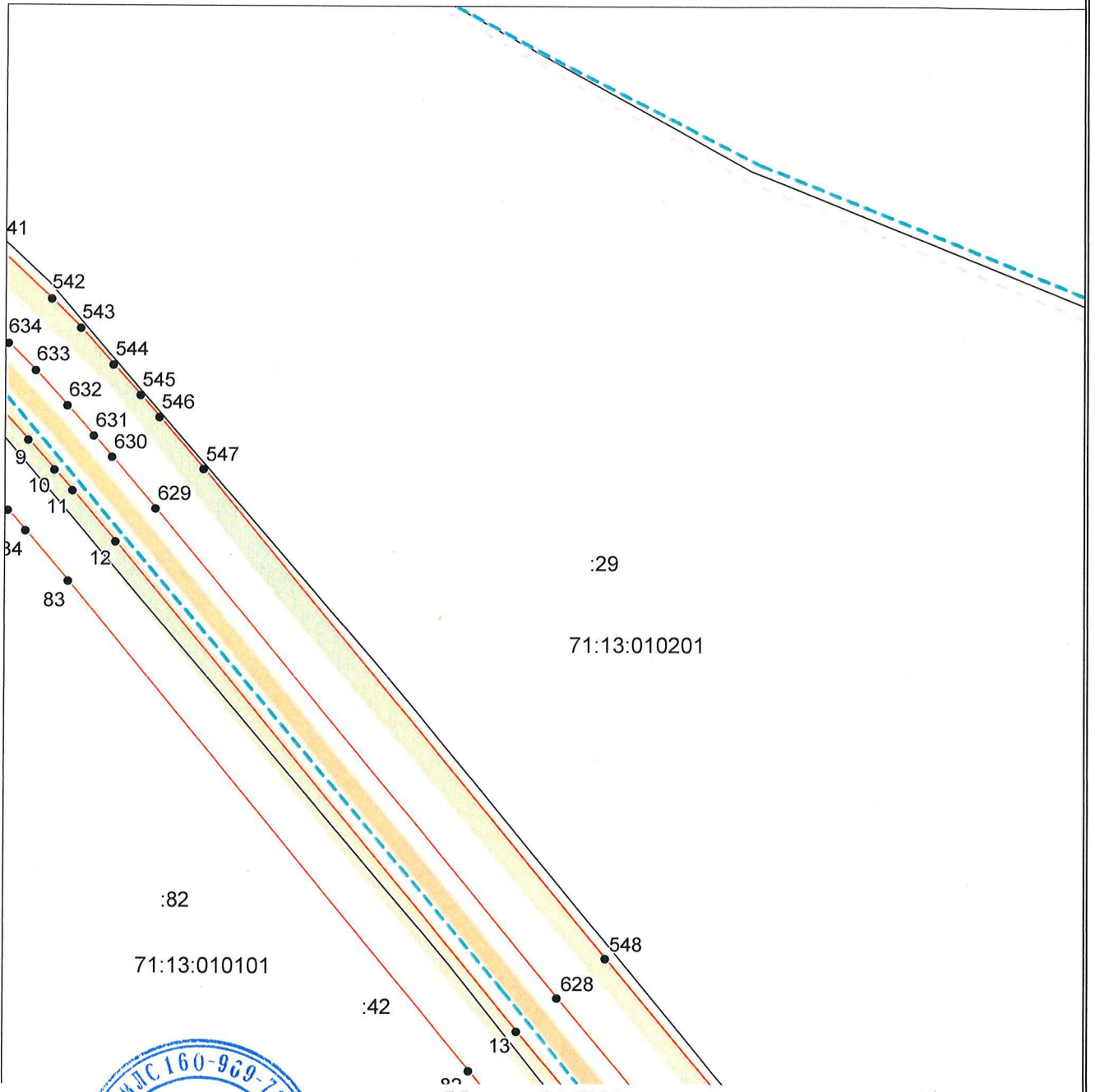
местоположения границ населенных пунктов, территориальных зон,
особо охраняемых природных территорий,
зон с особыми условиями использования территории

**Придорожная полоса автомобильной дороги общего пользования регионального значения
Богородицк-Товарковский-Куркино в Куркинском районе Тульской области**

(наименование объекта, местоположение границ которого описано)

План границ объекта

Выносной лист №2



Масштаб 1:5000

Используемые условные знаки и обозначения приведены на отдельной странице в конце раздела.

Подпись *Маляренко А.Д.* Дата «11» апреля 2025 г.

Место для оттиска печати (при наличии) лица, составившего описание местоположения границ объекта



ГРАФИЧЕСКОЕ ОПИСАНИЕ

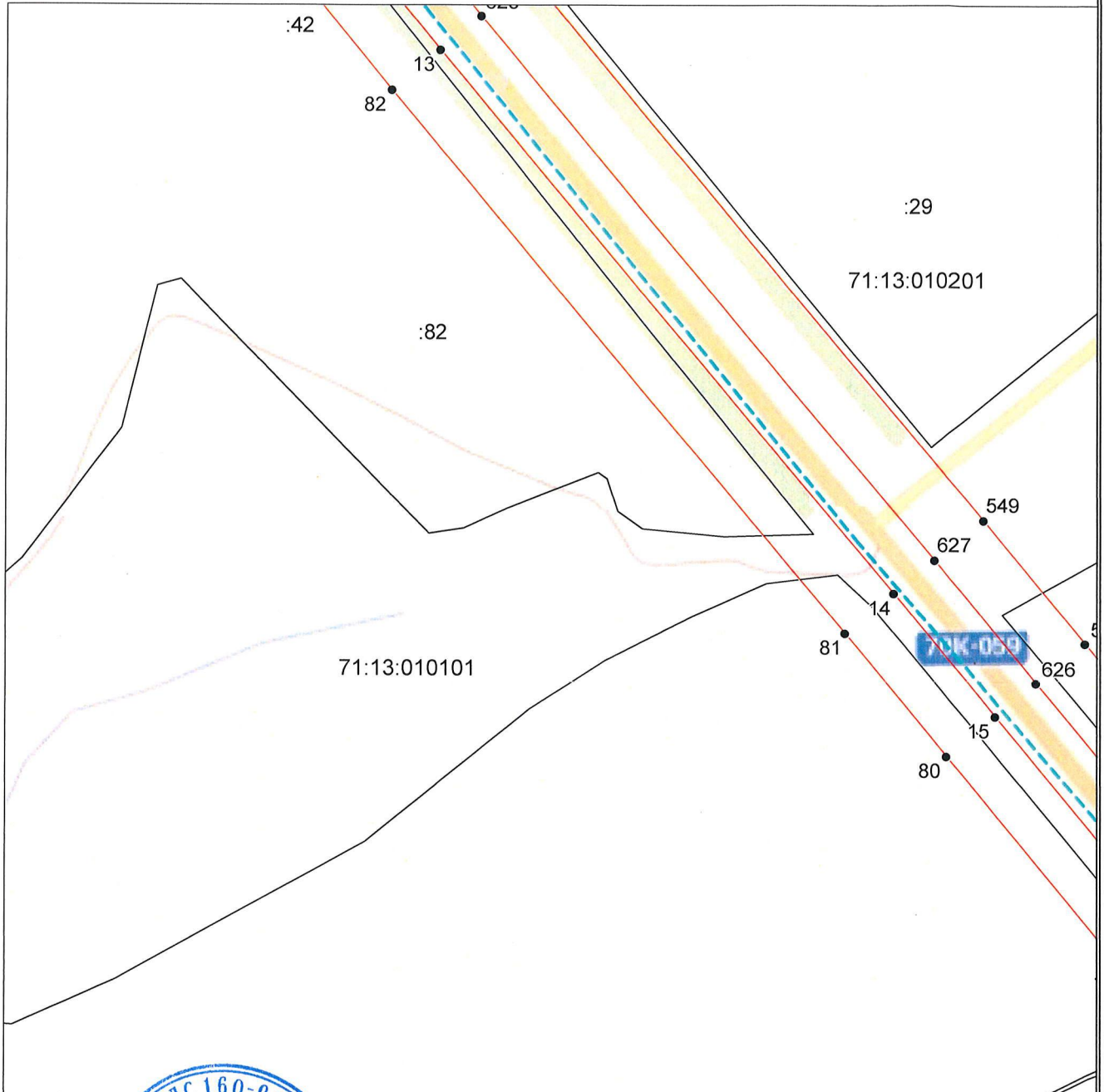
местоположения границ населенных пунктов, территориальных зон,
особо охраняемых природных территорий,
зон с особыми условиями использования территории

**Придорожная полоса автомобильной дороги общего пользования регионального значения
Богородицк-Товарковский-Куркино в Куркинском районе Тульской области**

(наименование объекта, местоположение границ которого описано)

План границ объекта

Выносной лист №3



Масштаб 1:5000

Используемые условные знаки и обозначения приведены на отдельной странице в конце раздела.

Подпись *М. Д. МАЛЯРЕНКО* **М. Д. МАЛЯРЕНКО А. Д.** Дата «11» апреля 2025 г.

Место для оттиска печати (при наличии) лица, составившего описание местоположения границ объекта



ГРАФИЧЕСКОЕ ОПИСАНИЕ

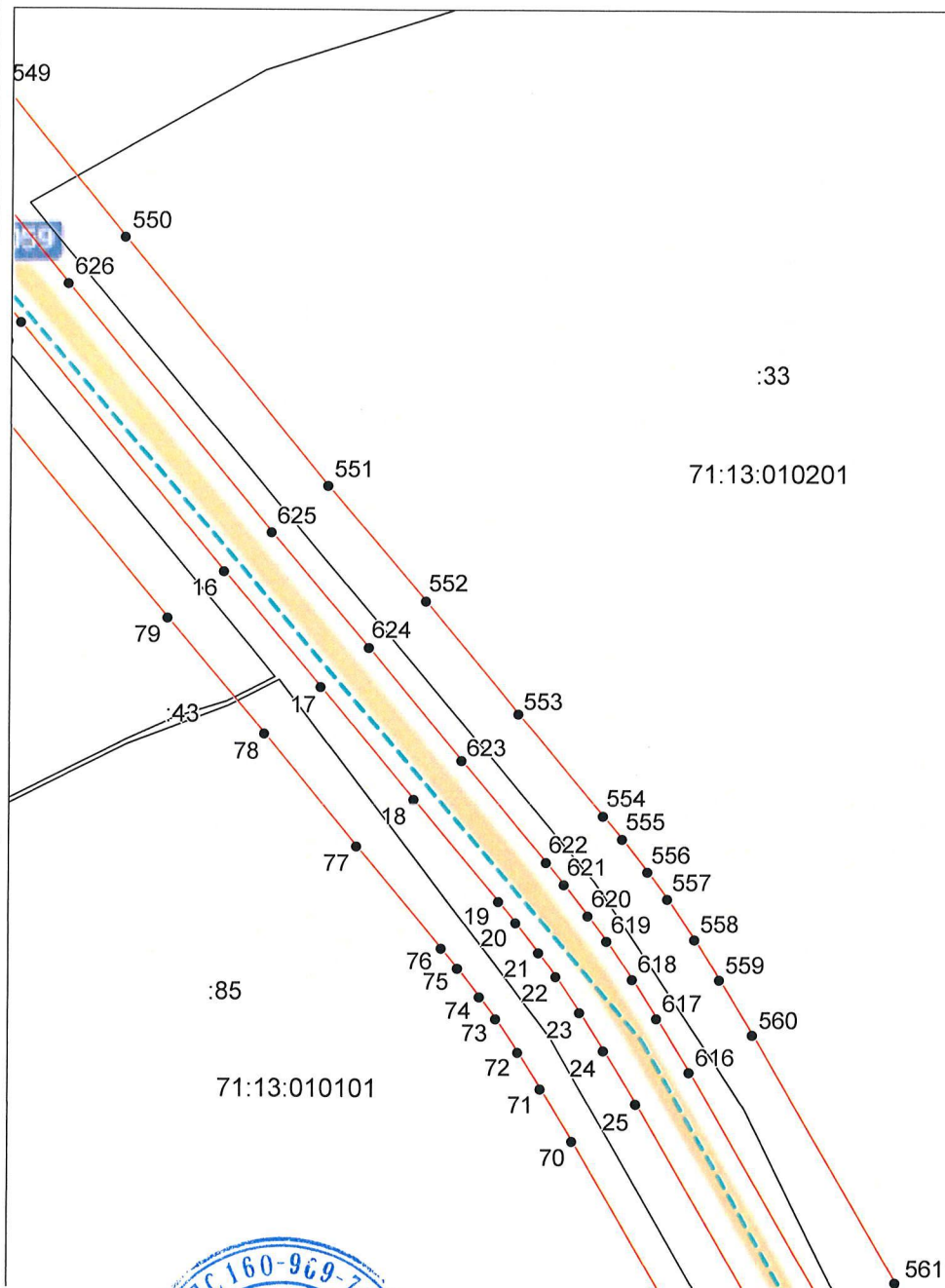
местоположения границ населенных пунктов, территориальных зон,
особо охраняемых природных территорий,
зон с особыми условиями использования территории

**Придорожная полоса автомобильной дороги общего пользования регионального значения
Богородицк-Товарковский-Куркино в Куркинском районе Тульской области**

(наименование объекта, местоположение границ которого описано)

План границ объекта

Выносной лист №4



Используемые условные знаки и обозначения приведены на отдельной странице в конце раздела.

Подпись М.А. МАЯРЕНКО А.Д. *Маяренко А.Д.* Дата «11» апреля 2025 г.

Место для оттиска печати (при наличии) лица, составившего описание местоположения границ объекта



ГРАФИЧЕСКОЕ ОПИСАНИЕ

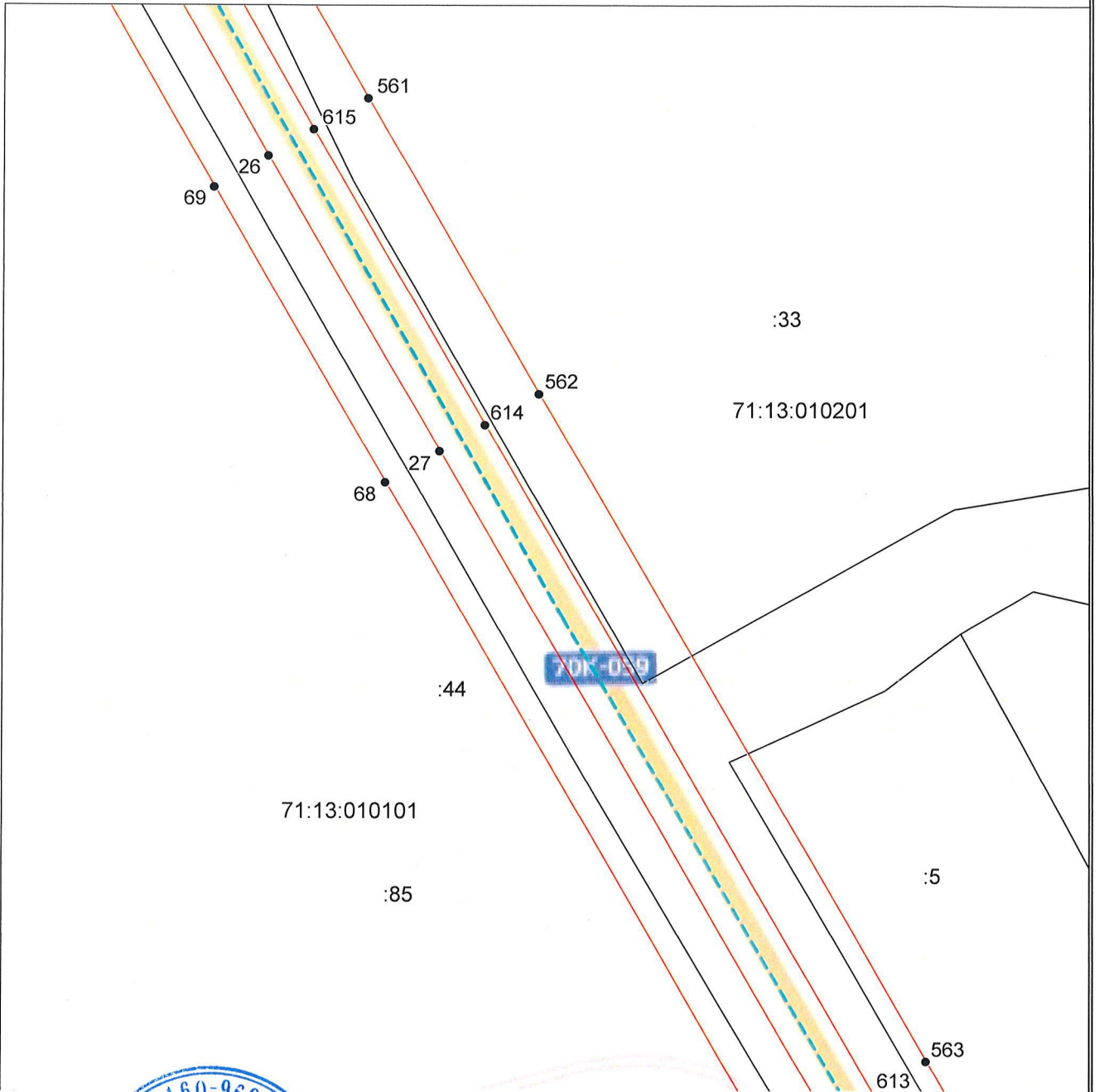
местоположения границ населенных пунктов, территориальных зон,
особо охраняемых природных территорий,
зон с особыми условиями использования территории

**Придорожная полоса автомобильной дороги общего пользования регионального значения
Богородицк-Товарковский-Куркино в Куркинском районе Тульской области**

(наименование объекта, местоположение границ которого описано)

План границ объекта

Выносной лист №5



Масштаб 1:5000

Используемые условные знаки и обозначения приведены на отдельной странице в конце раздела.

Подпись *И. Д. Маляренко* **Маляренко А. Д.** Дата «11» апреля 2025 г.

Место для оттиска печати (при наличии) лица, составившего описание местоположения границ объекта



ГРАФИЧЕСКОЕ ОПИСАНИЕ

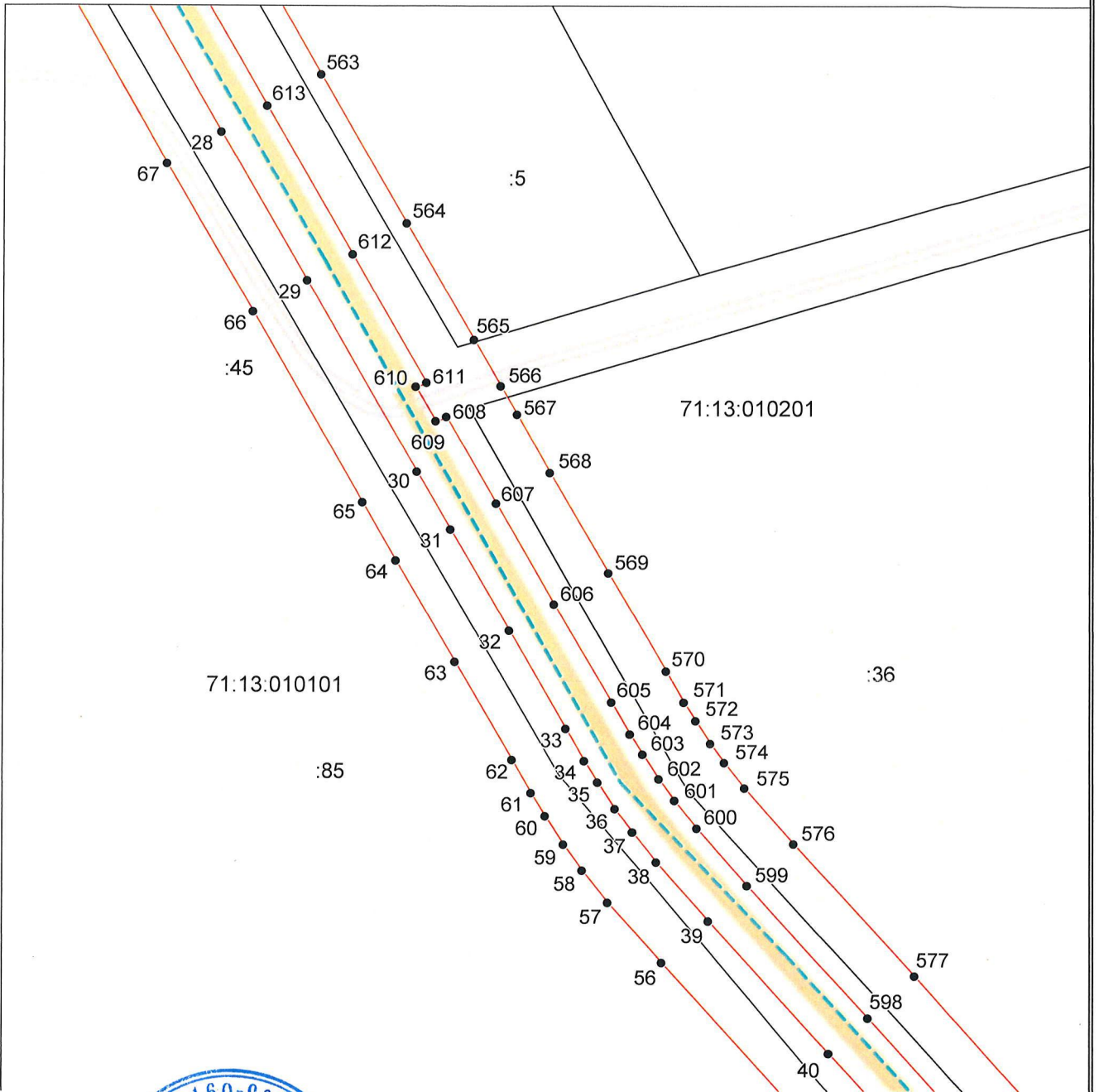
местоположения границ населенных пунктов, территориальных зон,
особо охраняемых природных территорий,
зон с особыми условиями использования территории

**Придорожная полоса автомобильной дороги общего пользования регионального значения
Богородицк-Товарковский-Куркино в Куркинском районе Тульской области**

(наименование объекта, местоположение границ которого описано)

План границ объекта

Выносной лист №6



Масштаб 1:5000

Используемые условные знаки и обозначения приведены на отдельной странице в конце раздела.

Подпись *М. Д. МАЛЯРЕНКО* **МАЛЯРЕНКО А. Д.** Дата «11» апреля 2025 г.

Место для оттиска печати (при наличии) лица, составившего описание местоположения границ объекта



ГРАФИЧЕСКОЕ ОПИСАНИЕ

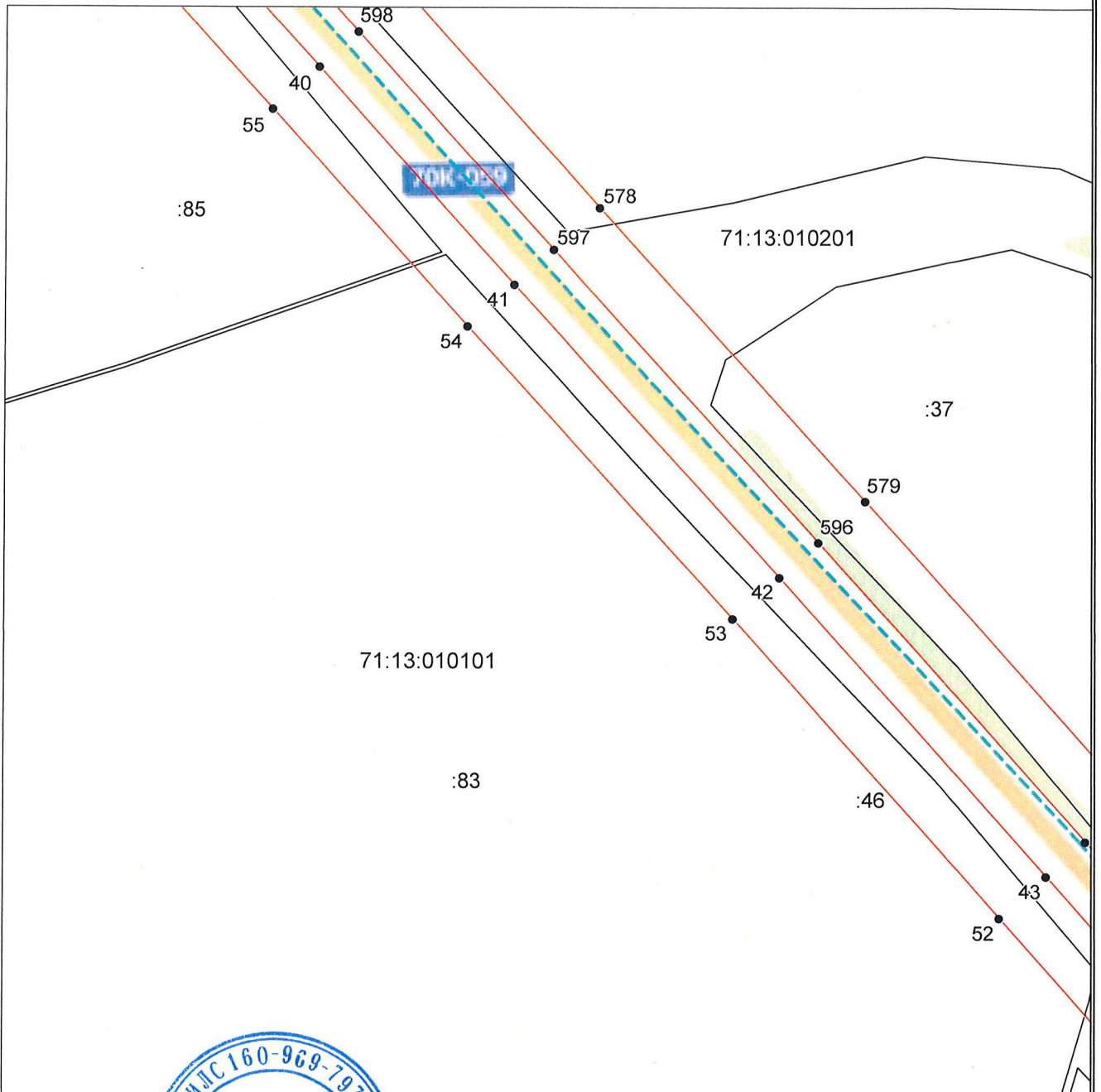
местоположения границ населенных пунктов, территориальных зон,
особо охраняемых природных территорий,
зон с особыми условиями использования территории

**Придорожная полоса автомобильной дороги общего пользования регионального значения
Богородицк-Товарковский-Куркино в Куркинском районе Тульской области**

(наименование объекта, местоположение границ которого описано)

План границ объекта

Выносной лист №7



Масштаб 1:5000

Используемые условные знаки и обозначения приведены на отдельной странице в конце раздела.

Подпись _____ *Маляренко А.Д.* Дата «11» апреля 2025 г.



Место для оттиска печати (при наличии) лица, составившего описание местоположения границ объекта

ГРАФИЧЕСКОЕ ОПИСАНИЕ

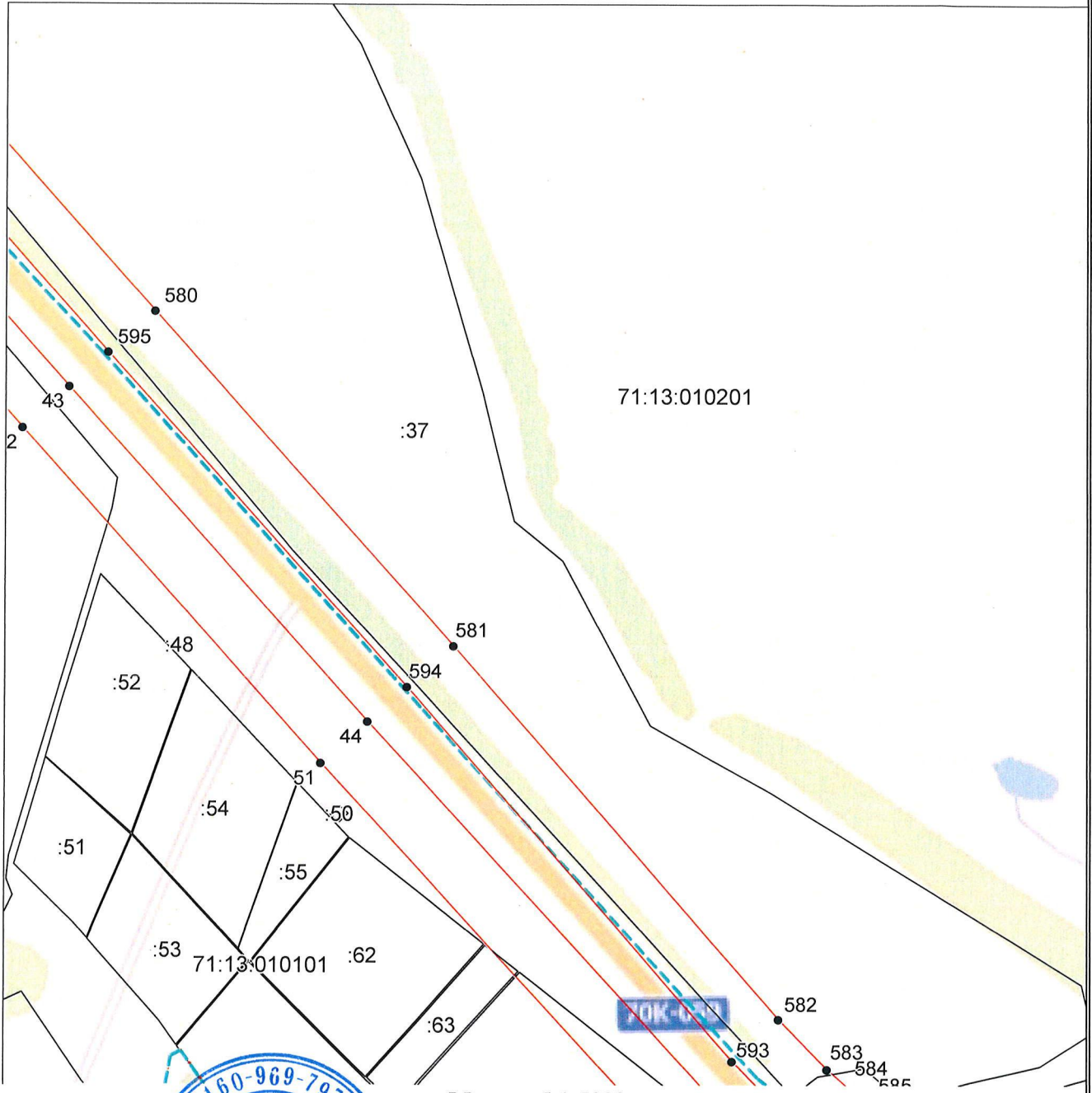
местоположения границ населенных пунктов, территориальных зон,
особо охраняемых природных территорий,
зон с особыми условиями использования территории

**Придорожная полоса автомобильной дороги общего пользования регионального значения
Богородицк-Товарковский-Куркино в Куркинском районе Тульской области**

(наименование объекта, местоположение границ которого описано)

План границ объекта

Выносной лист №8



Масштаб 1:5000

Используемые условные знаки и обозначения приведены на отдельной странице в конце раздела.

Подпись _____ *Инженер* **МАЛЯРЕНКО А. Д.** *МАЛЯРЕНКО А. Д.* Дата «11» апреля 2025 г.

Место для оттиска печати (при наличии) лица, составившего описание местоположения границ объекта

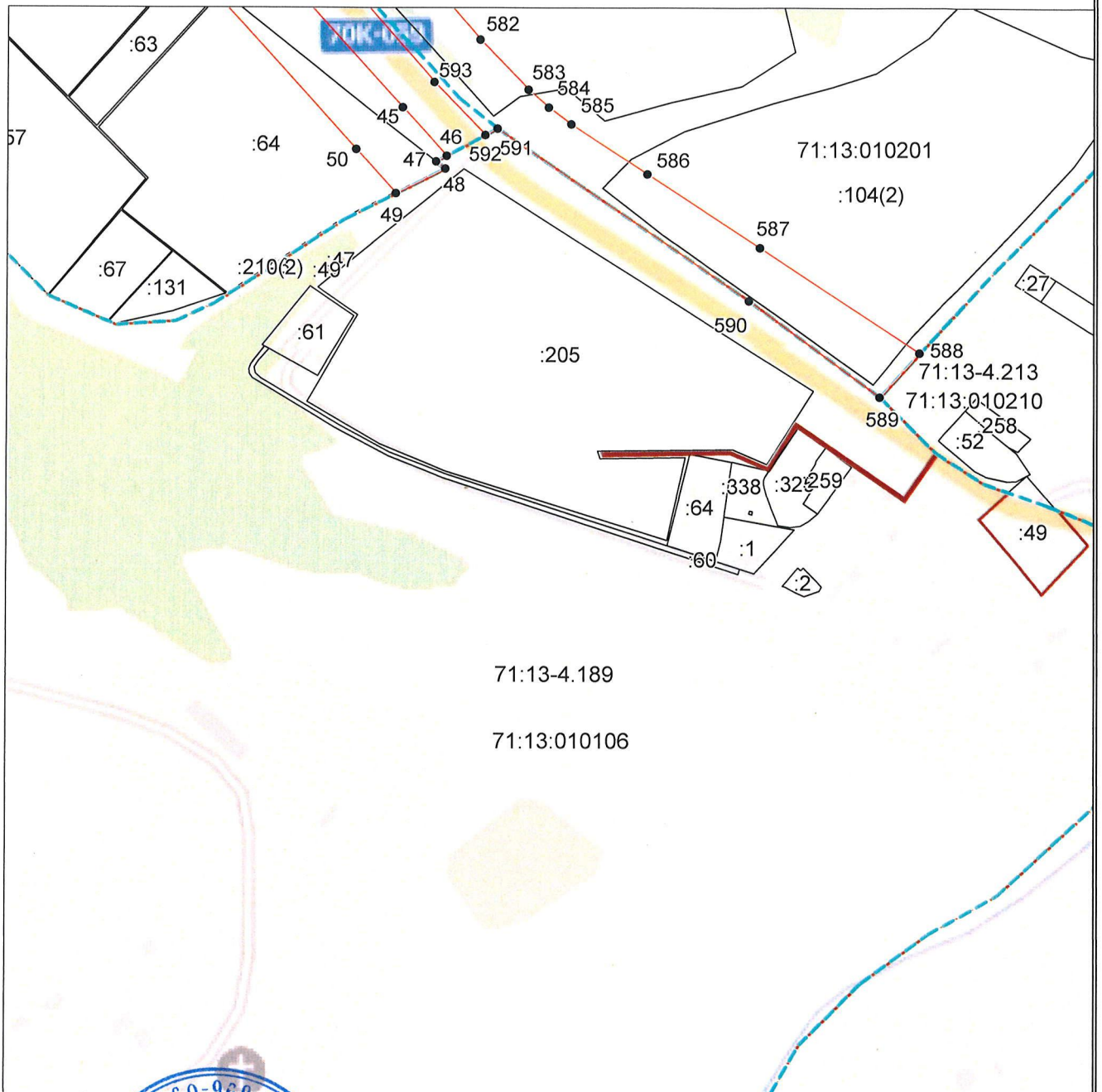


ГРАФИЧЕСКОЕ ОПИСАНИЕ

местоположения границ населенных пунктов, территориальных зон,
особо охраняемых природных территорий,
зон с особыми условиями использования территории

**Придорожная полоса автомобильной дороги общего пользования регионального значения
Богородицк-Товарковский-Куркино в Куркинском районе Тульской области**

(наименование объекта, местоположение границ которого описано)

План границ объекта**Выносной лист №9**

Масштаб 1:5000

Используемые условные знаки и обозначения приведены на отдельной странице в конце раздела.

Подпись *Синякин* **МАЛЯРЕНКО А. Д.** *Инженер* **МАЛЯРЕНКО А. Д.** Дата «11» апреля 2025 г.

Место для оттиска печати (при наличии) лица, составившего описание местоположения границ объекта



ГРАФИЧЕСКОЕ ОПИСАНИЕ

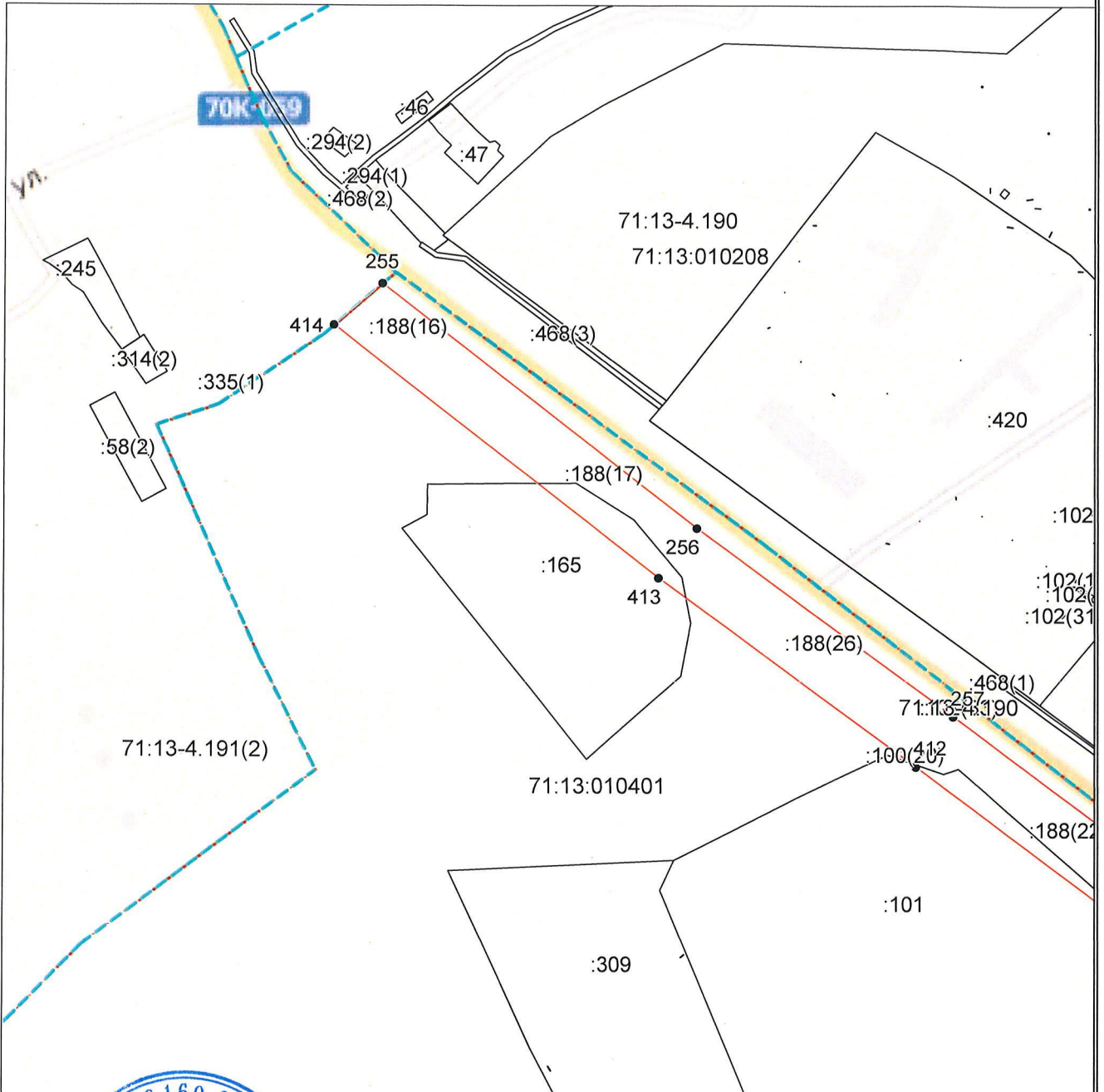
местоположения границ населенных пунктов, территориальных зон,
особо охраняемых природных территорий,
зон с особыми условиями использования территории

**Придорожная полоса автомобильной дороги общего пользования регионального значения
Богородицк-Товарковский-Куркино в Куркинском районе Тульской области**

(наименование объекта, местоположение границ которого описано)

План границ объекта

Выносной лист №10



Масштаб 1:5000

Используемые условные знаки и обозначения приведены на отдельной странице в конце раздела.

Подпись _____ *Маяренко А.Д.* Дата «11» апреля 2025 г.

Место для отиска печати (при наличии) лица, составившего описание местоположения границ объекта



ГРАФИЧЕСКОЕ ОПИСАНИЕ

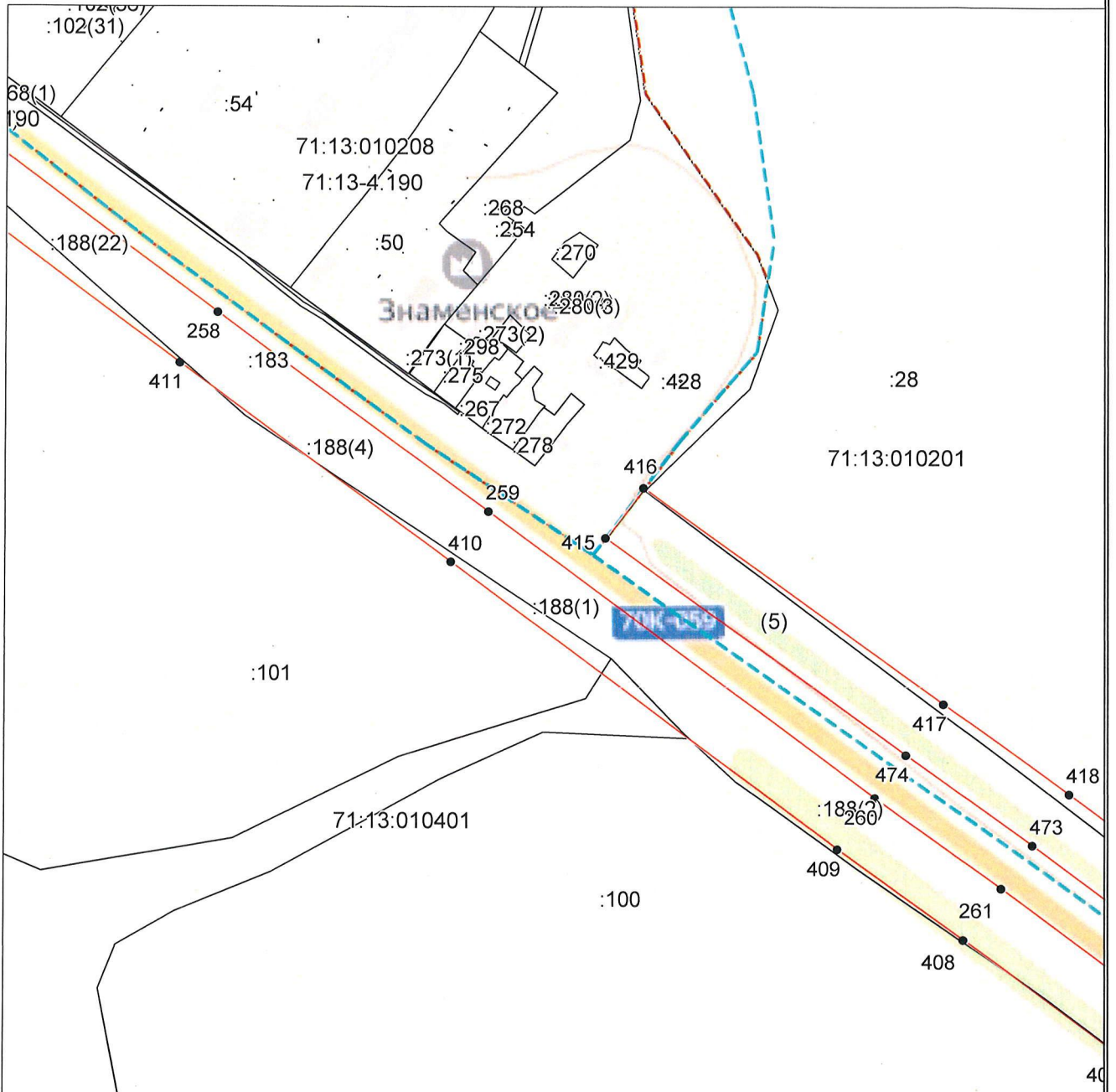
местоположения границ населенных пунктов, территориальных зон,
особо охраняемых природных территорий,
зон с особыми условиями использования территории

**Придорожная полоса автомобильной дороги общего пользования регионального значения
Богородицк-Товарковский-Куркино в Куркинском районе Тульской области**

(наименование объекта, местоположение границ которого описано)

План границ объекта

Выносной лист №11



Масштаб 1:5000

Используемые условные знаки и обозначения приведены на отдельной странице в конце раздела.

Подпись *Маляренко А.Д.* Дата «11» апреля 2025 г.

Место для оттиска печати (при наличии) лица, составившего описание местоположения границ объекта



ГРАФИЧЕСКОЕ ОПИСАНИЕ

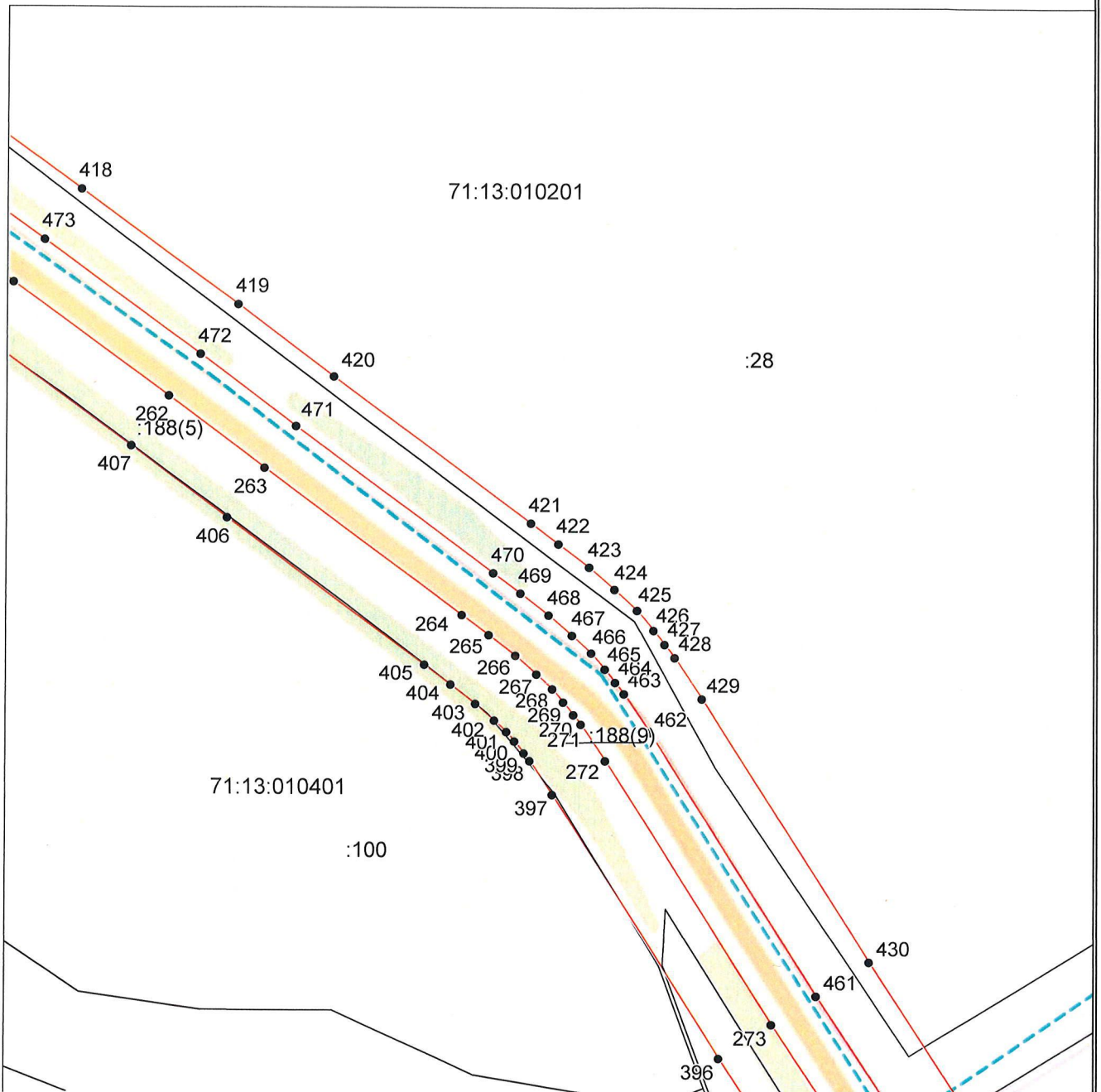
местоположения границ населенных пунктов, территориальных зон,
особо охраняемых природных территорий,
зон с особыми условиями использования территории

**Придорожная полоса автомобильной дороги общего пользования регионального значения
Богородицк-Товарковский-Куркино в Куркинском районе Тульской области**

(наименование объекта, местоположение границ которого описано)

План границ объекта

Выносной лист №12



Масштаб 1:5000

Используемые условные знаки и обозначения приведены на отдельной странице в конце раздела.

Подпись *Маяренко А.Д.* Дата «11» апреля 2025 г.

Место для оттиска печати (при наличии) лица, составившего описание местоположения границ объекта



ГРАФИЧЕСКОЕ ОПИСАНИЕ

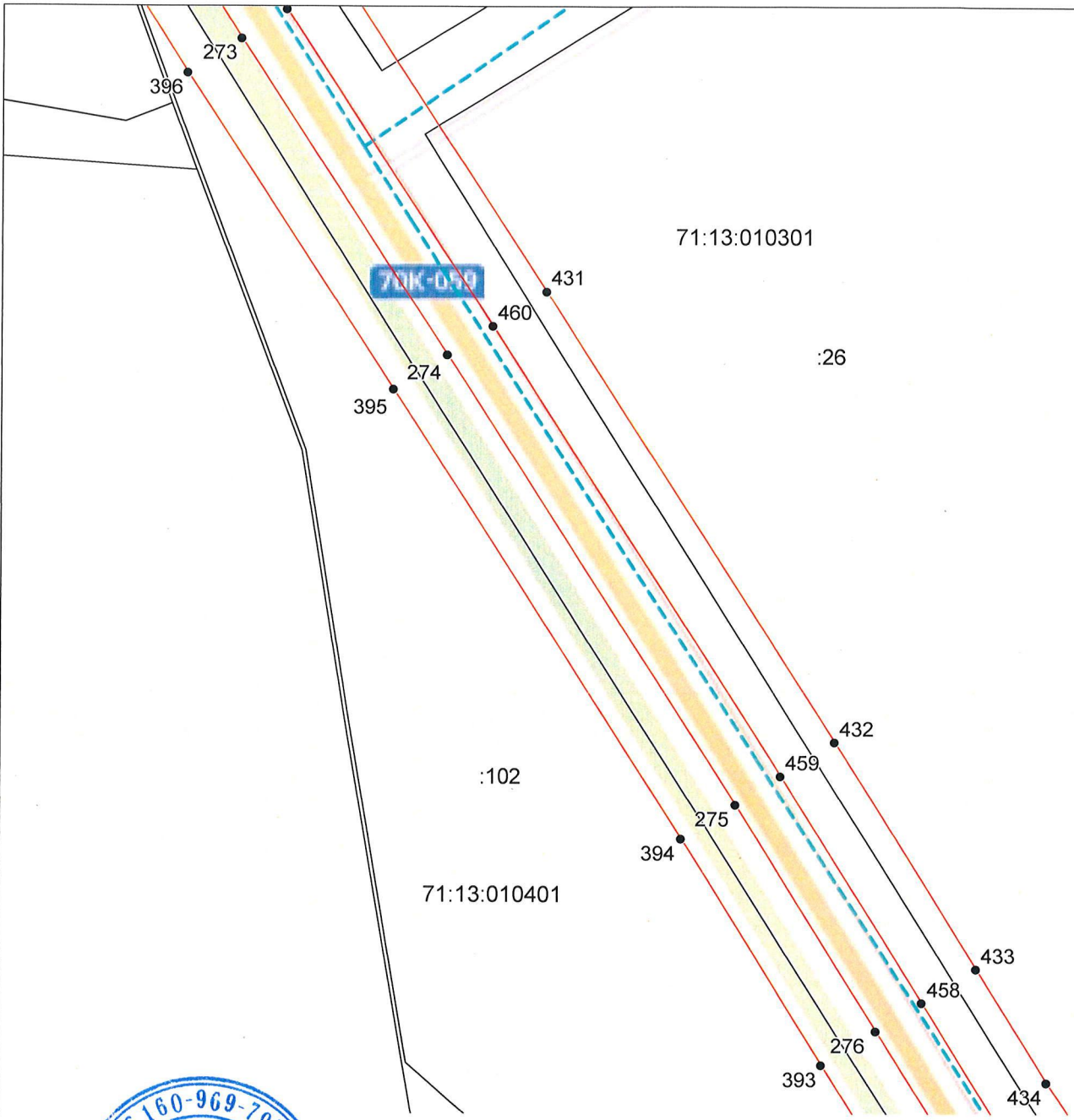
местоположения границ населенных пунктов, территориальных зон,
особо охраняемых природных территорий,
зон с особыми условиями использования территории

**Придорожная полоса автомобильной дороги общего пользования регионального значения
Богородицк-Товарковский-Куркино в Куркинском районе Тульской области**

(наименование объекта, местоположение границ которого описано)

План границ объекта

Выносной лист №13



Масштаб 1:5000

Используйте условные знаки и обозначения приведены на отдельной странице в конце раздела.

Подпись *Маляренко А.Д.* Дата «11» апреля 2025 г.

Место для оттиска печати (при наличии) лица, составившего описание местоположения границ объекта



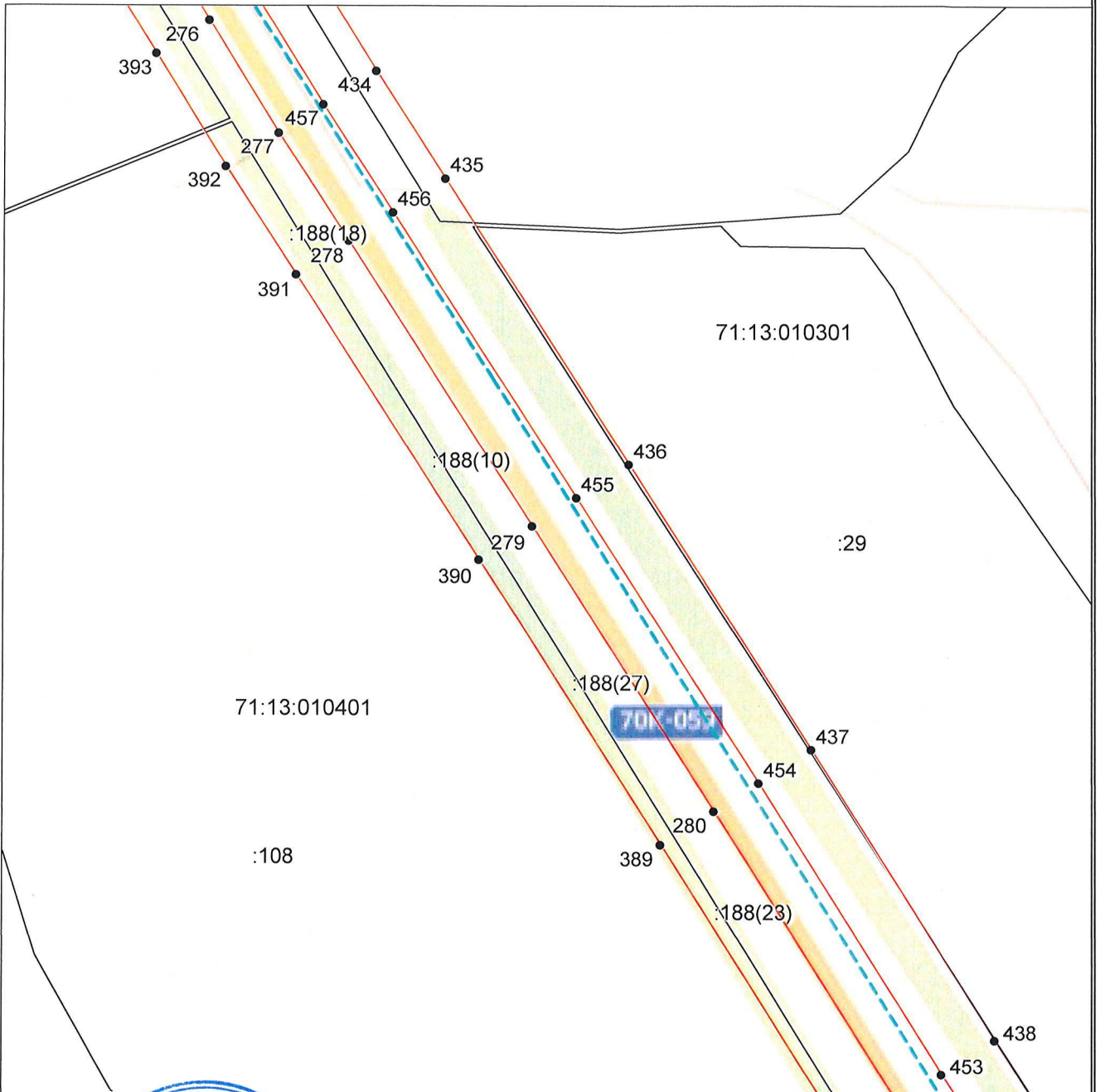
ГРАФИЧЕСКОЕ ОПИСАНИЕ

местоположения границ населенных пунктов, территориальных зон,
особо охраняемых природных территорий,
зон с особыми условиями использования территории

**Придорожная полоса автомобильной дороги общего пользования регионального значения
Богородицк-Товарковский-Куркино в Куркинском районе Тульской области**
(наименование объекта, местоположение границ которого описано)

План границ объекта

Выносной лист №14



Масштаб 1:5000

Используемые условные знаки и обозначения приведены на отдельной странице в конце раздела.

Подпись *Маляренко А.Д.* Дата «11» апреля 2025 г.

Место для оттиска печати (при наличии) лица, составившего описание местоположения границ объекта

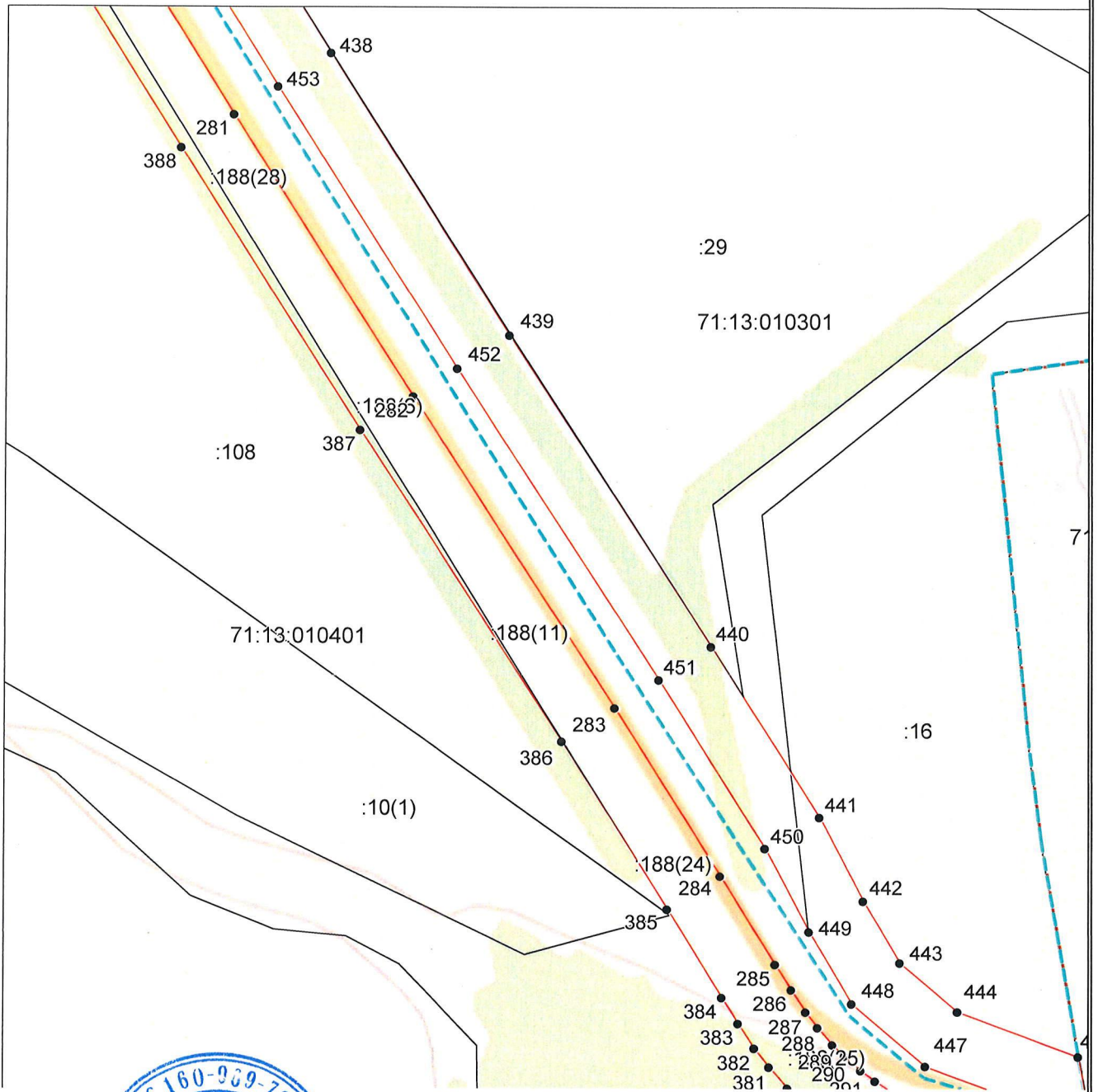


ГРАФИЧЕСКОЕ ОПИСАНИЕ

местоположения границ населенных пунктов, территориальных зон,
особо охраняемых природных территорий,
зон с особыми условиями использования территории

**Придорожная полоса автомобильной дороги общего пользования регионального значения
Богородицк-Товарковский-Куркино в Куркинском районе Тульской области**

(наименование объекта, местоположение границ которого описано)

План границ объекта**Выносной лист №15**

Масштаб 1:5000

Используемые условные знаки и обозначения приведены на отдельной странице в конце раздела.

Подпись



Маляренко А.Д.

Дата «11» апреля 2025 г.

Место для оттиска печати (при наличии) лица, составившего описание местоположения границ объекта

ГРАФИЧЕСКОЕ ОПИСАНИЕ

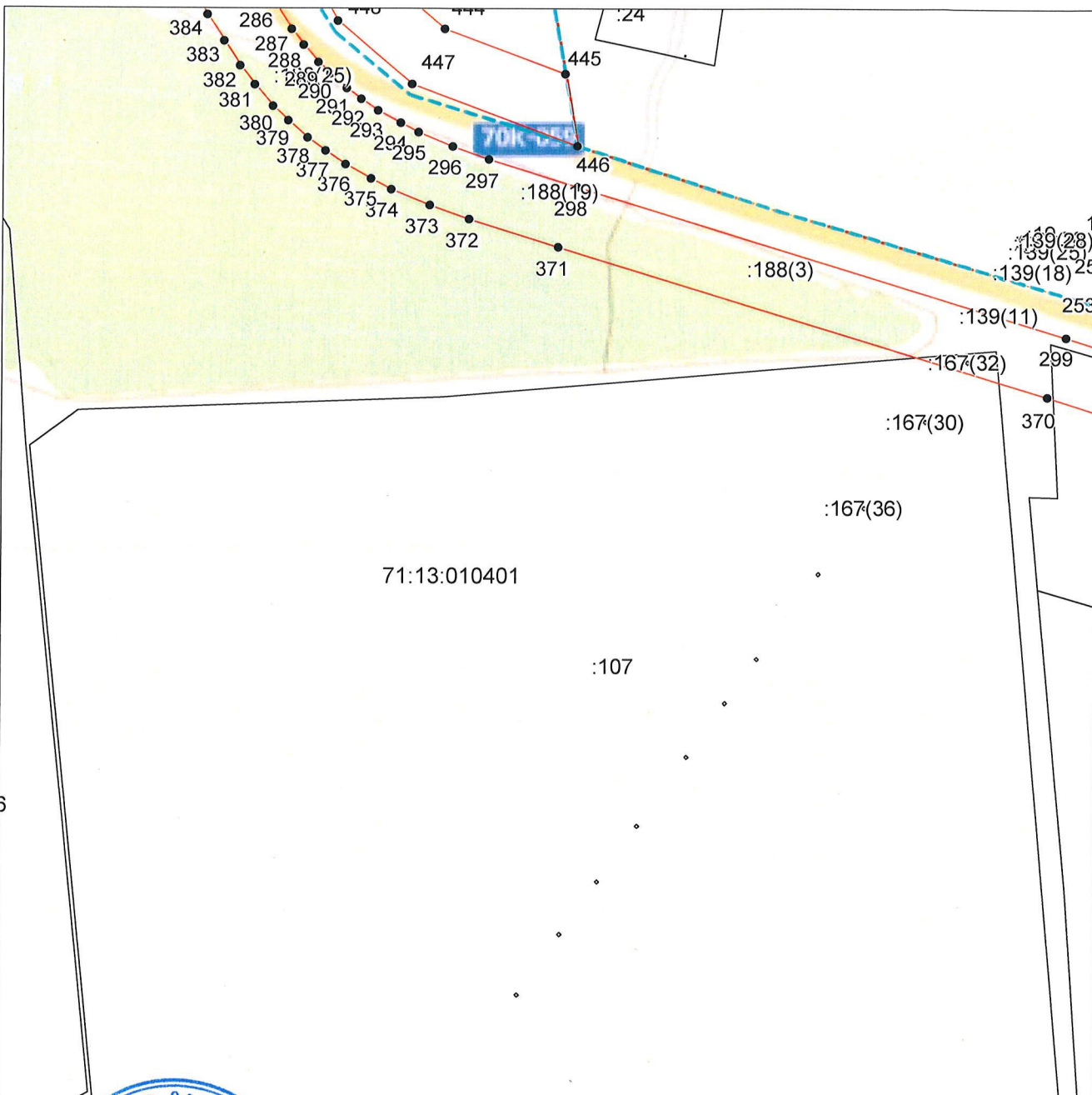
местоположения границ населенных пунктов, территориальных зон,
особо охраняемых природных территорий,
зон с особыми условиями использования территории

**Придорожная полоса автомобильной дороги общего пользования регионального значения
Богородицк-Товарковский-Куркино в Куркинском районе Тульской области**

(наименование объекта, местоположение границ которого описано)

План границ объекта

Выносной лист №16



Масштаб 1:5000

Используемые условные знаки и обозначения приведены на отдельной странице в конце раздела.

Подпись Маляренко А.Д. Дата «11» апреля 2025 г.

Место для оттиска печати (при наличии) лица, составившего описание местоположения границ объекта

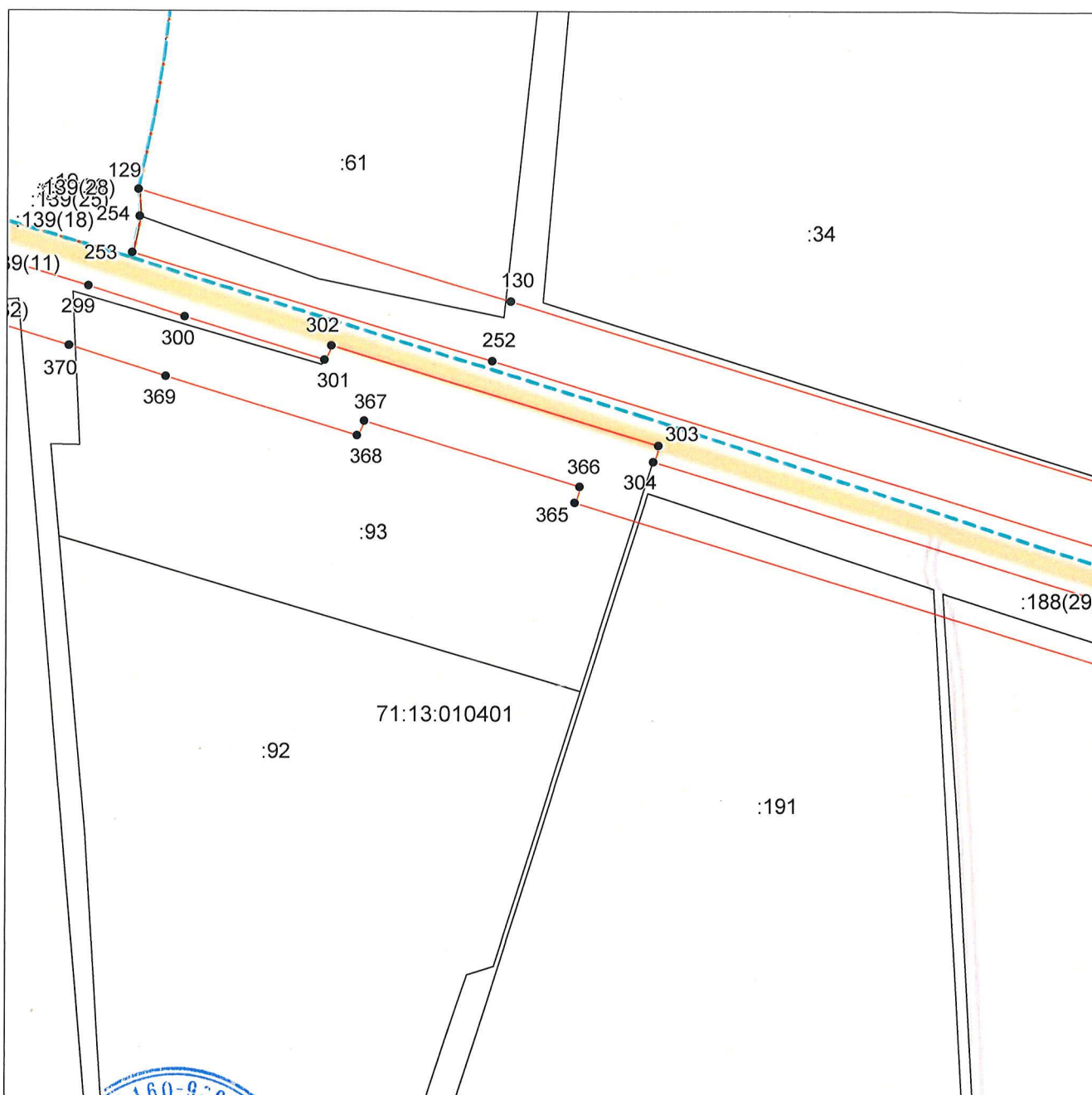


ГРАФИЧЕСКОЕ ОПИСАНИЕ

местоположения границ населенных пунктов, территориальных зон,
особо охраняемых природных территорий,
зон с особыми условиями использования территории

**Придорожная полоса автомобильной дороги общего пользования регионального значения
Богородицк-Товарковский-Куркино в Куркинском районе Тульской области**

(наименование объекта, местоположение границ которого описано)

План границ объекта**Выносной лист №17**

Масштаб 1:5000

Используемые условные знаки и обозначения приведены на отдельной странице в конце раздела.

Подпись  _____ *Маляренко А.Д.* Дата «11» апреля 2025 г.

Место для отиска печати (при наличии) лица, составившего описание местоположения границ объекта



ГРАФИЧЕСКОЕ ОПИСАНИЕ

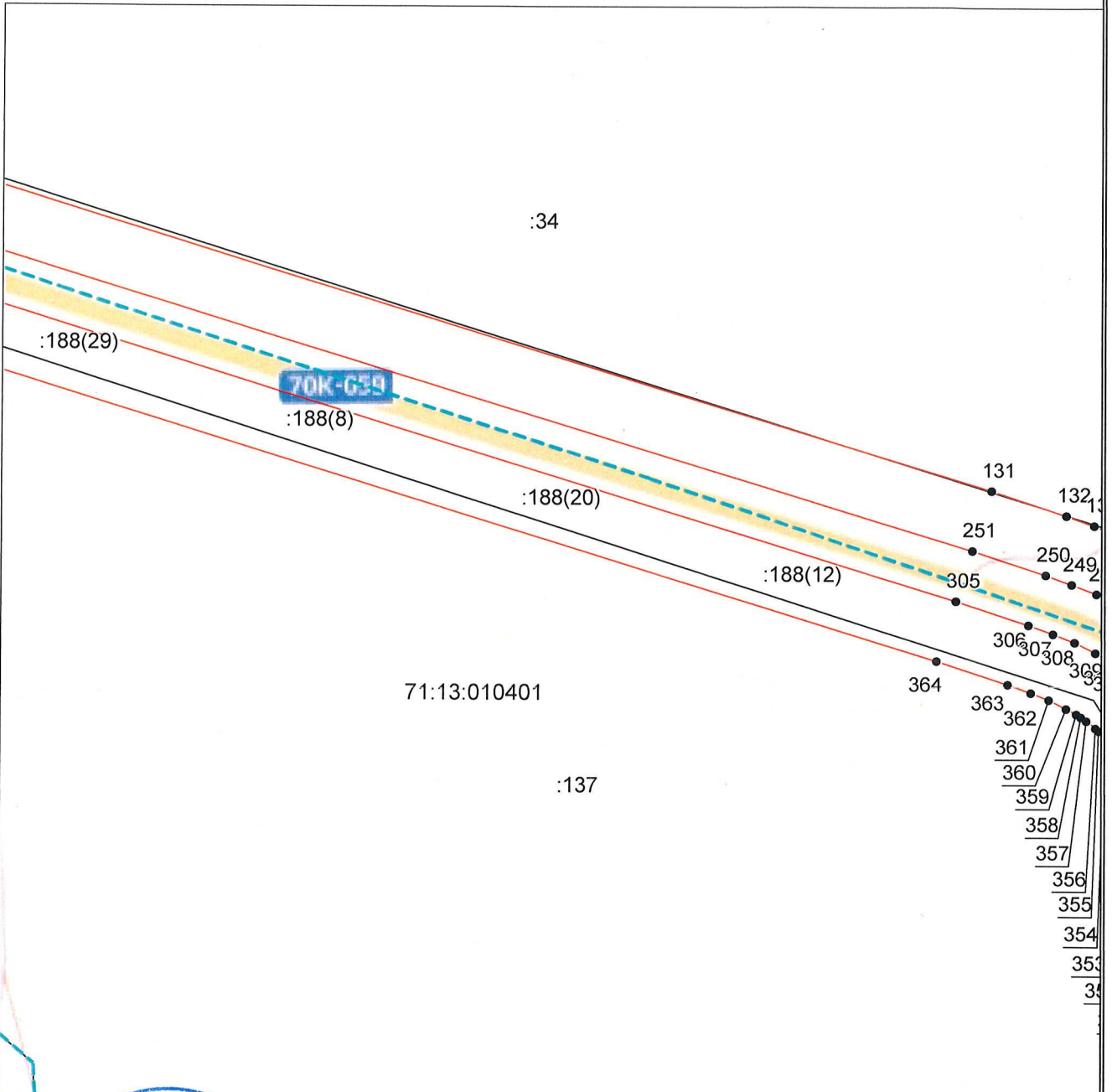
местоположения границ населенных пунктов, территориальных зон,
особо охраняемых природных территорий,
зон с особыми условиями использования территории

**Придорожная полоса автомобильной дороги общего пользования регионального значения
Богородицк-Товарковский-Куркино в Куркинском районе Тульской области**

(наименование объекта, местоположение границ которого описано)

План границ объекта

Выносной лист №18



Масштаб 1:5000

Используемые условные знаки и обозначения приведены на отдельной странице в конце раздела.

Подпись *И. Д. МАЛЯРЕНКО* **Маляренко А.Д.** Дата «11» апреля 2025 г.

Место для отгиска печати (при наличии) лица, составившего описание местоположения границ объекта



ГРАФИЧЕСКОЕ ОПИСАНИЕ

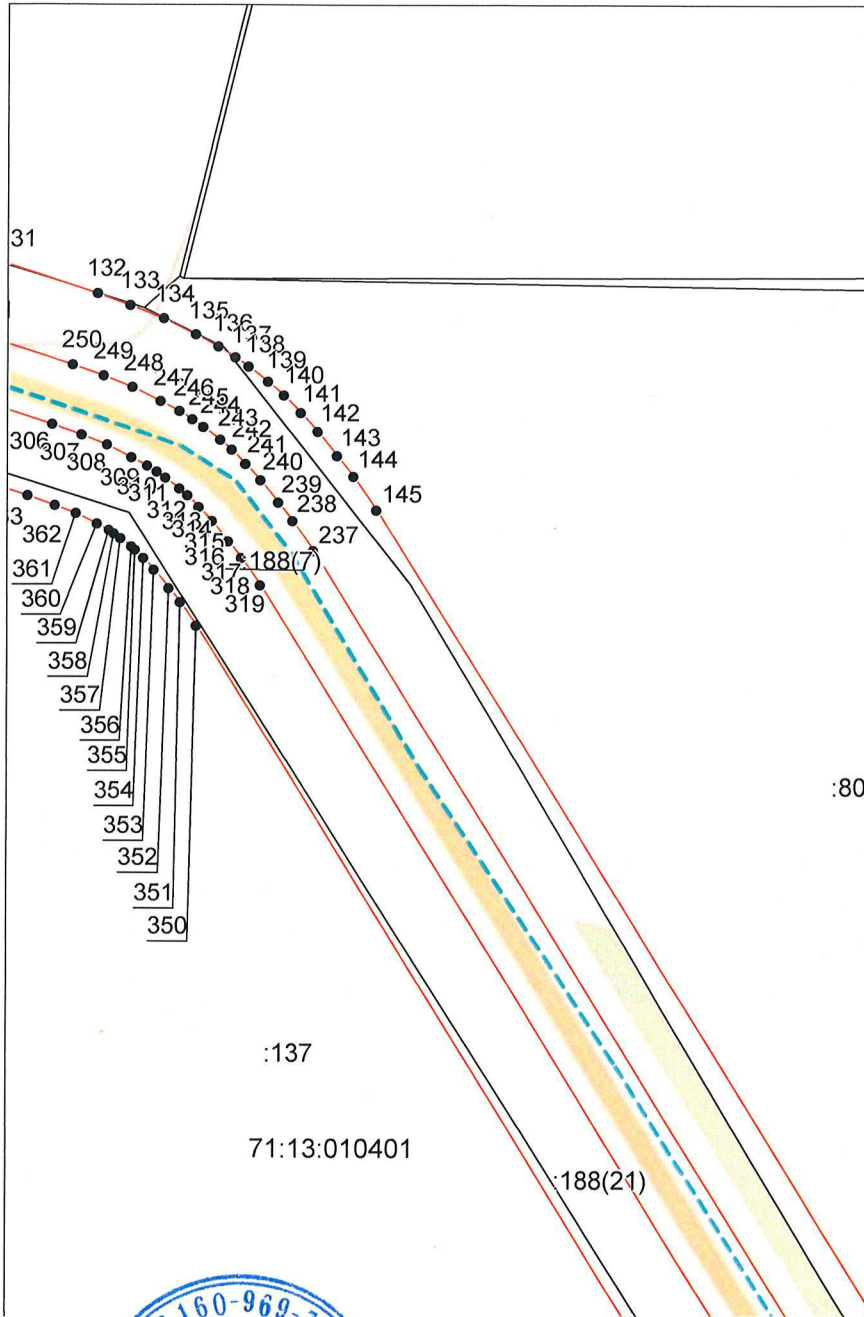
местоположения границ населенных пунктов, территориальных зон,
особо охраняемых природных территорий,
зон с особыми условиями использования территории

**Придорожная полоса автомобильной дороги общего пользования регионального значения
Богородицк-Товарковский-Куркино в Куркинском районе Тульской области**

(наименование объекта, местоположение границ которого описано)

План границ объекта

Выносной лист №19



Масштаб 1:5000

Используемые условные знаки и обозначения приведены на отдельной странице в конце раздела.

Подпись *Маяренко А.Д.* **Маяренко А.Д.** Дата «11» апреля 2025 г.

Место для отгиска печати (при наличии) лица, составившего описание местоположения границ объекта



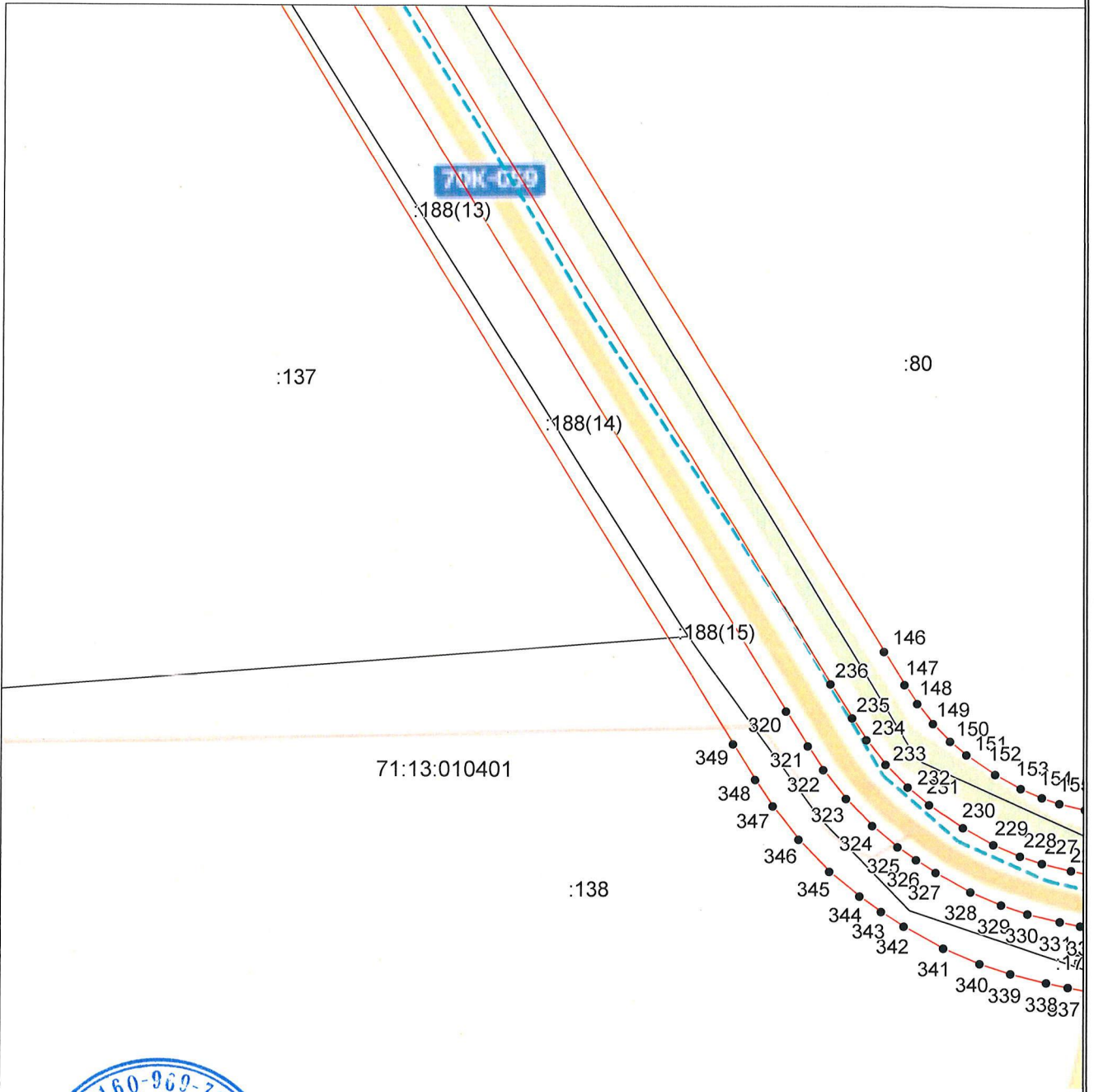
ГРАФИЧЕСКОЕ ОПИСАНИЕ

местоположения границ населенных пунктов, территориальных зон,
особо охраняемых природных территорий,
зон с особыми условиями использования территории

**Придорожная полоса автомобильной дороги общего пользования регионального значения
Богородицк-Товарковский-Куркино в Куркинском районе Тульской области**
(наименование объекта, местоположение границ которого описано)

План границ объекта

Выносной лист №20



Масштаб 1:5000

Используемые условные знаки и обозначения приведены на отдельной странице в конце раздела.

Подпись *Инженер А.Д. Маляренко* **Маляренко А.Д.** Дата «11» апреля 2025 г.

Место для оттиска печати (при наличии) лица, составившего описание местоположения границ объекта



ГРАФИЧЕСКОЕ ОПИСАНИЕ

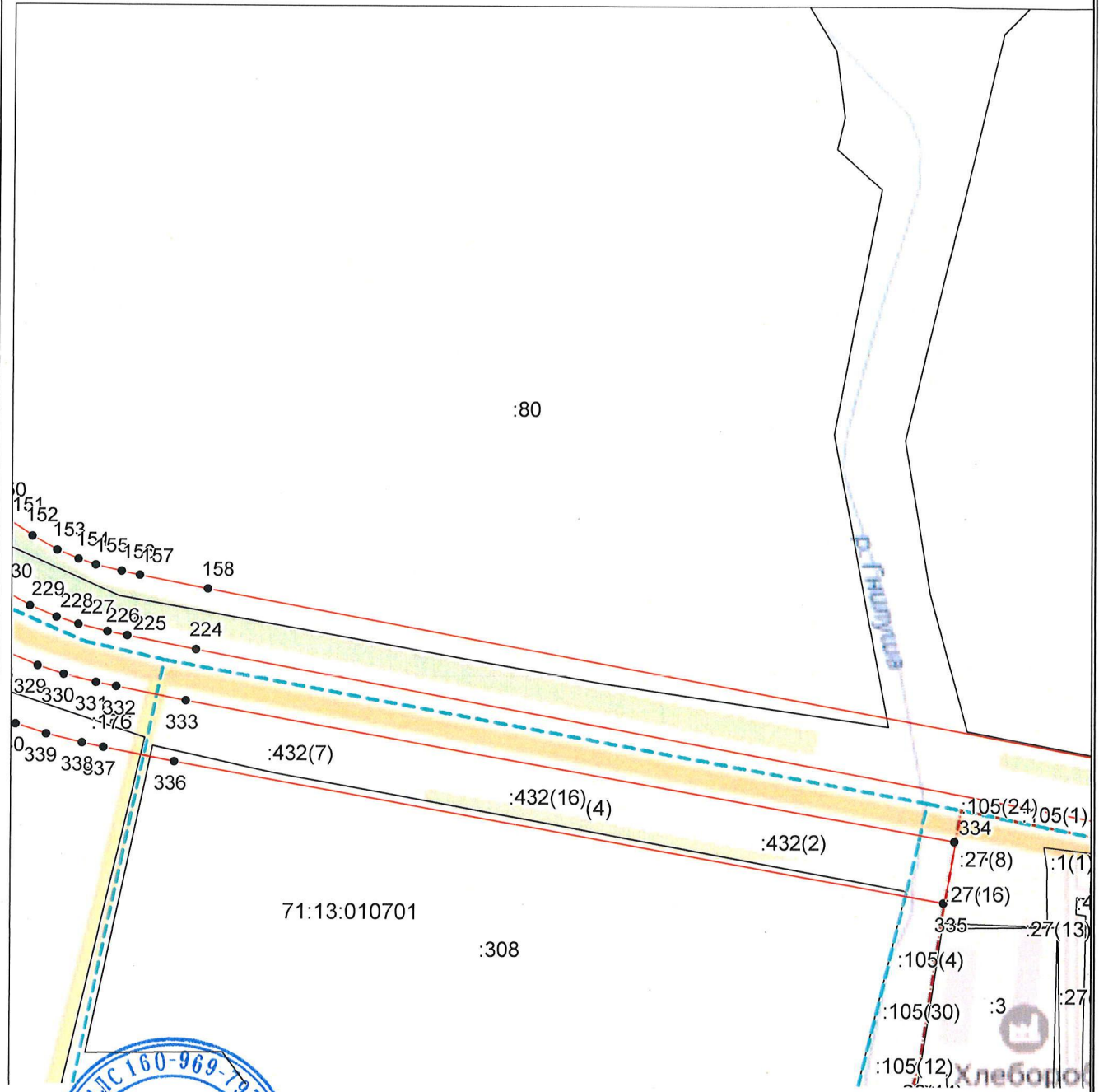
местоположения границ населенных пунктов, территориальных зон,
особо охраняемых природных территорий,
зон с особыми условиями использования территории

**Придорожная полоса автомобильной дороги общего пользования регионального значения
Богородицк-Товарковский-Куркино в Куркинском районе Тульской области**

(наименование объекта, местоположение границ которого описано)

План границ объекта

Выносной лист №21



Масштаб 1:5000

Используемые условные знаки и обозначения приведены на отдельной странице в конце раздела.

Подпись Маляренко А.Д. _____ *Маляренко А.Д.* Дата «11» апреля 2025 г.

Место для оттиска печати (при наличии) лица, составившего описание местоположения границ объекта



ГРАФИЧЕСКОЕ ОПИСАНИЕ

местоположения границ населенных пунктов, территориальных зон,
особо охраняемых природных территорий,
зон с особыми условиями использования территории

**Придорожная полоса автомобильной дороги общего пользования регионального значения
Богородицк-Товарковский-Куркино в Куркинском районе Тульской области**

(наименование объекта, местоположение границ которого описано)

План границ объекта

Выносной лист №22



Масштаб 1:5000

Используемые условные знаки и обозначения приведены на отдельной странице в конце раздела.

Подпись *Маляренко А.Д.* Дата «11» апреля 2025 г.

Место для оттиска печати (при наличии) лица, составившего описание местоположения границ объекта



ГРАФИЧЕСКОЕ ОПИСАНИЕ

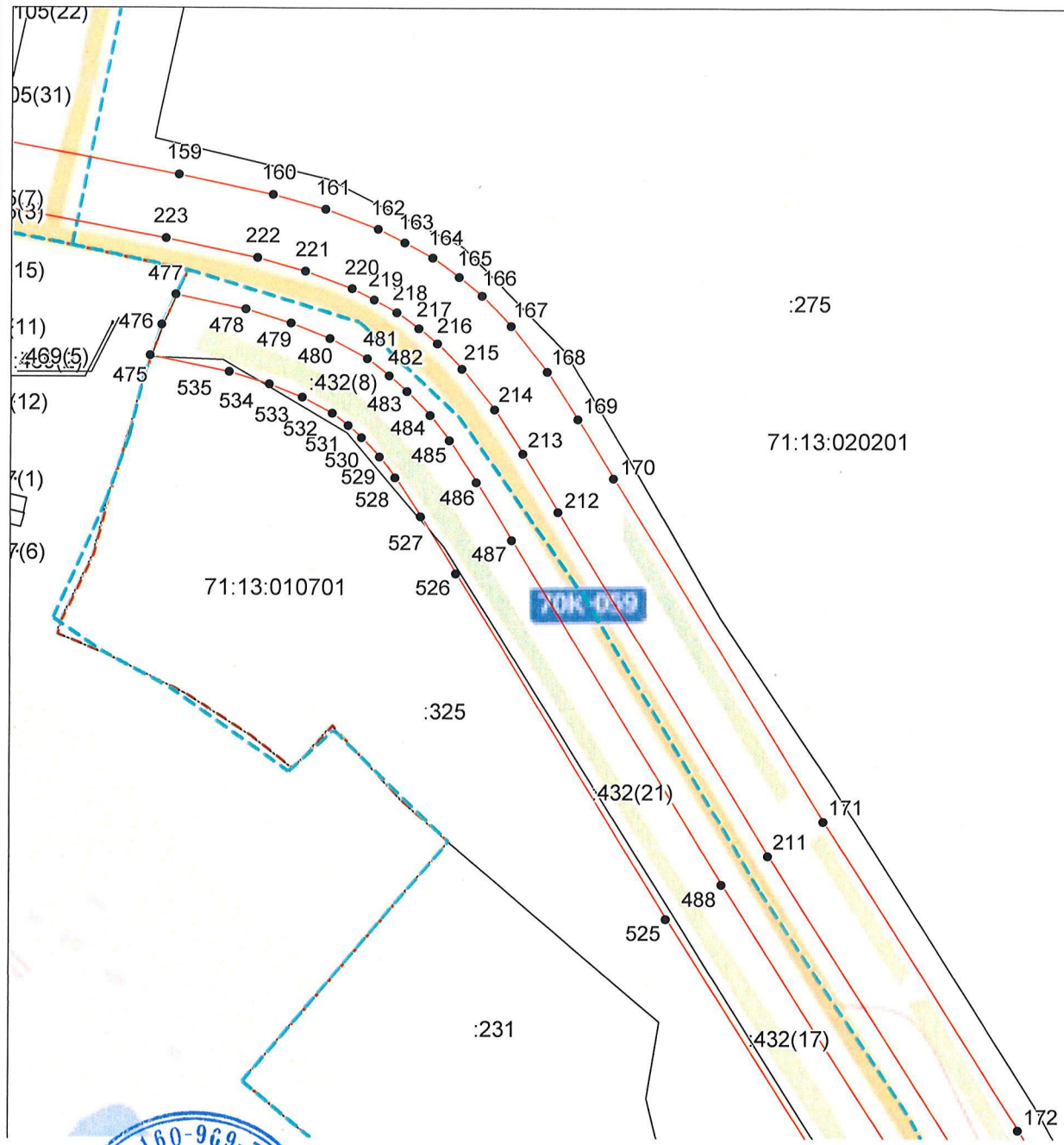
местоположения границ населенных пунктов, территориальных зон,
особо охраняемых природных территорий,
зон с особыми условиями использования территории

**Придорожная полоса автомобильной дороги общего пользования регионального значения
Богородицк-Товарковский-Куркино в Куркинском районе Тульской области**

(наименование объекта, местоположение границ которого описано)

План границ объекта

Выносной лист №23



Масштаб 1:5000

Используемые условные знаки и обозначения приведены на отдельной странице в конце раздела.

Подпись _____ Инженер **Маляренко А.Д.** Дата «11» апреля 2025 г.

Место для оттиска печати (при наличии) лица, составившего описание местоположения границ объекта



ГРАФИЧЕСКОЕ ОПИСАНИЕ

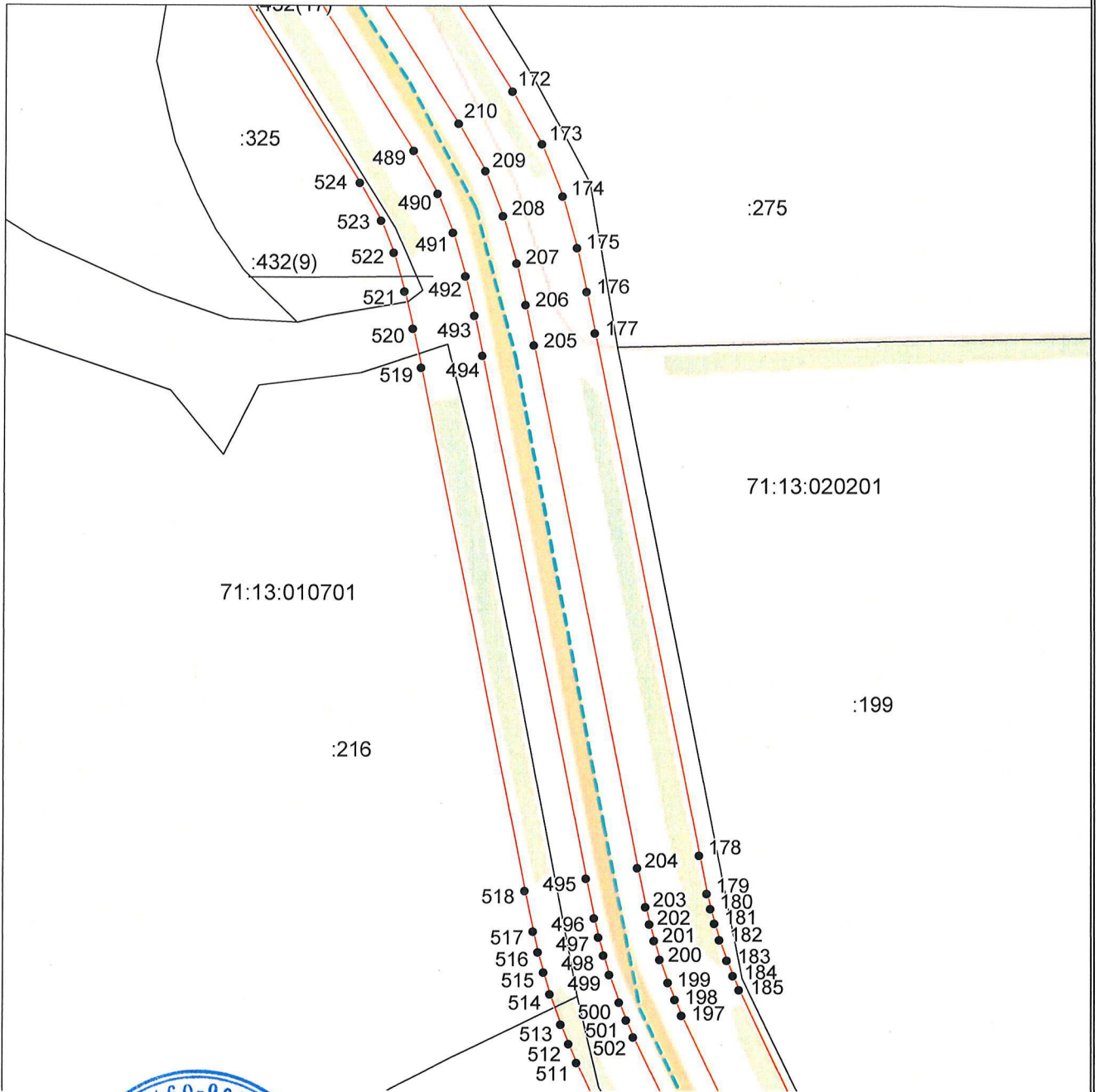
местоположения границ населенных пунктов, территориальных зон,
особо охраняемых природных территорий,
зон с особыми условиями использования территории

**Придорожная полоса автомобильной дороги общего пользования регионального значения
Богородицк-Товарковский-Куркино в Куркинском районе Тульской области**

(наименование объекта, местоположение границ которого описано)

План границ объекта

Выносной лист №24



Масштаб 1:5000

Используемые условные знаки и обозначения приведены на отдельной странице в конце раздела.

Подпись *Инженер* **Маляренко А.Д.** Дата «11» апреля 2025 г.

Место для оттиска печати (при наличии) лица, составившего описание местоположения границ объекта



ГРАФИЧЕСКОЕ ОПИСАНИЕ

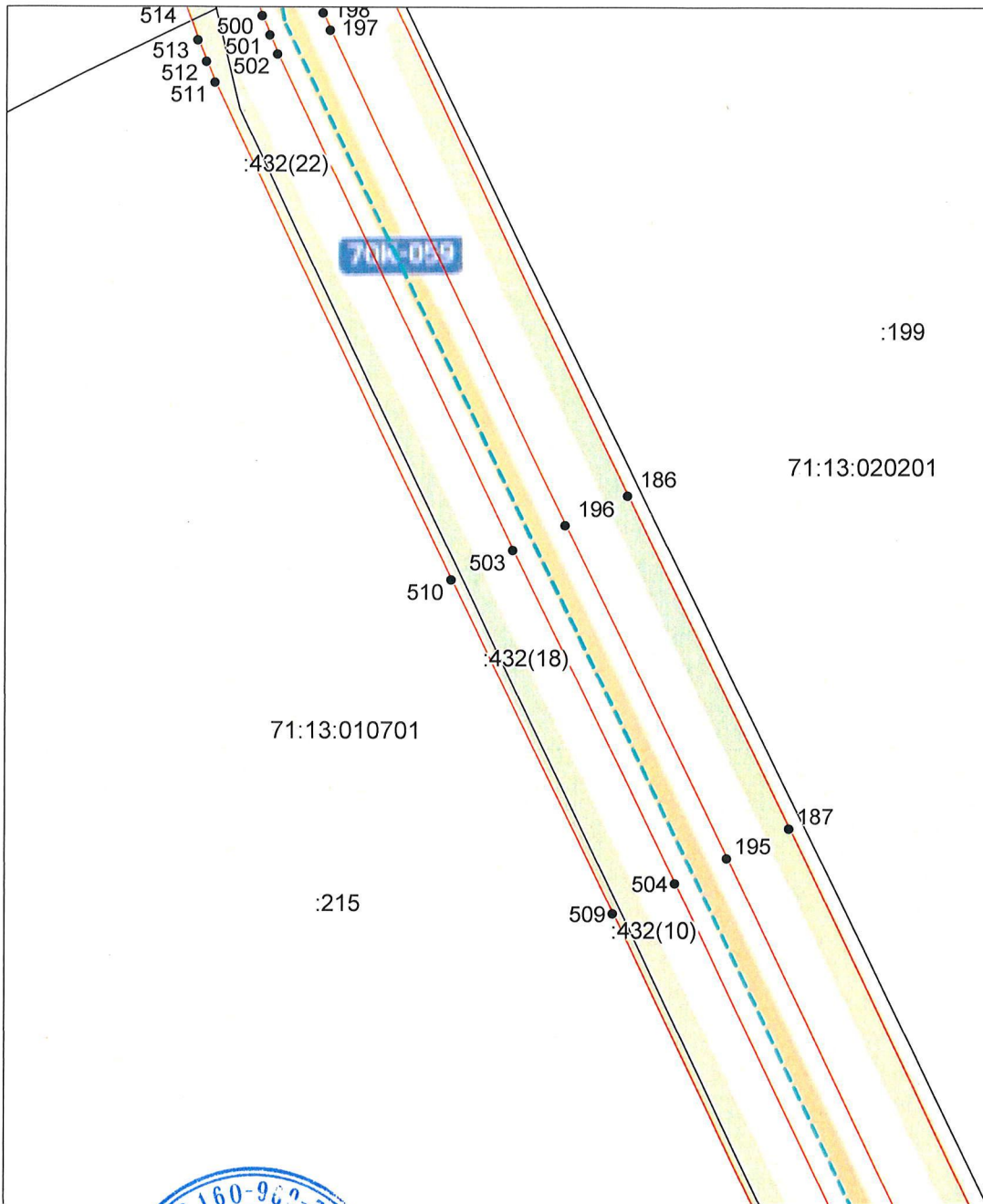
местоположения границ населенных пунктов, территориальных зон,
особо охраняемых природных территорий,
зон с особыми условиями использования территории

**Придорожная полоса автомобильной дороги общего пользования регионального значения
Богородицк-Товарковский-Куркино в Куркинском районе Тульской области**

(наименование объекта, местоположение границ которого описано)

План границ объекта

Выносной лист №25



Масштаб 1:5000

Используемые условные знаки и обозначения приведены на отдельной странице в конце раздела.

Подпись



Маляренко А.Д.

Дата «11» апреля 2025 г.

Место для оттиска печати (при наличии) лица, составившего описание местоположения границ объекта

ГРАФИЧЕСКОЕ ОПИСАНИЕ

местоположения границ населенных пунктов, территориальных зон,
особо охраняемых природных территорий,
зон с особыми условиями использования территории

**Придорожная полоса автомобильной дороги общего пользования регионального значения
Богородицк-Товарковский-Куркино в Куркинском районе Тульской области**
(наименование объекта, местоположение границ которого описано)

План границ объекта

Выносной лист №26



Масштаб 1:5000

Используемые условные знаки и обозначения приведены на отдельной странице в конце раздела.

Подпись *Маляренко А.Д.* **Маляренко А.Д.** Дата «11» апреля 2025 г.

Место для оттиска печати (при наличии) лица, составившего описание местоположения границ объекта



ГРАФИЧЕСКОЕ ОПИСАНИЕ

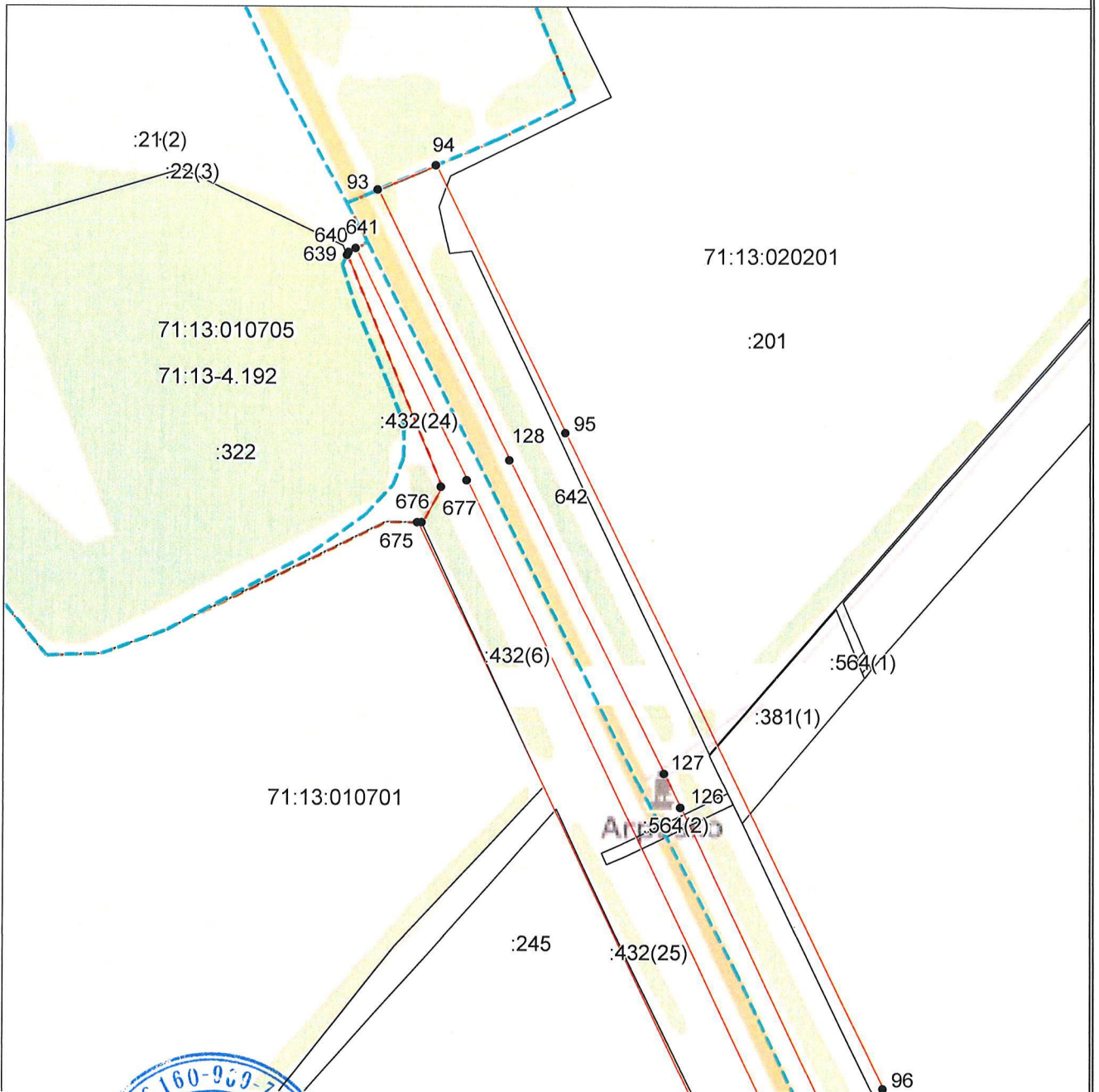
местоположения границ населенных пунктов, территориальных зон,
особо охраняемых природных территорий,
зон с особыми условиями использования территории

**Придорожная полоса автомобильной дороги общего пользования регионального значения
Богородицк-Товарковский-Куркино в Куркинском районе Тульской области**

(наименование объекта, местоположение границ которого описано)

План границ объекта

Выносной лист №27



Масштаб 1:5000

Используемые условные знаки и обозначения приведены на отдельной странице в конце раздела.

Подпись *Малаяренко А.Д.* **Малаяренко А.Д.** Дата «11» апреля 2025 г.

Место для оттиска печати (при наличии) лица, составившего описание местоположения границ объекта

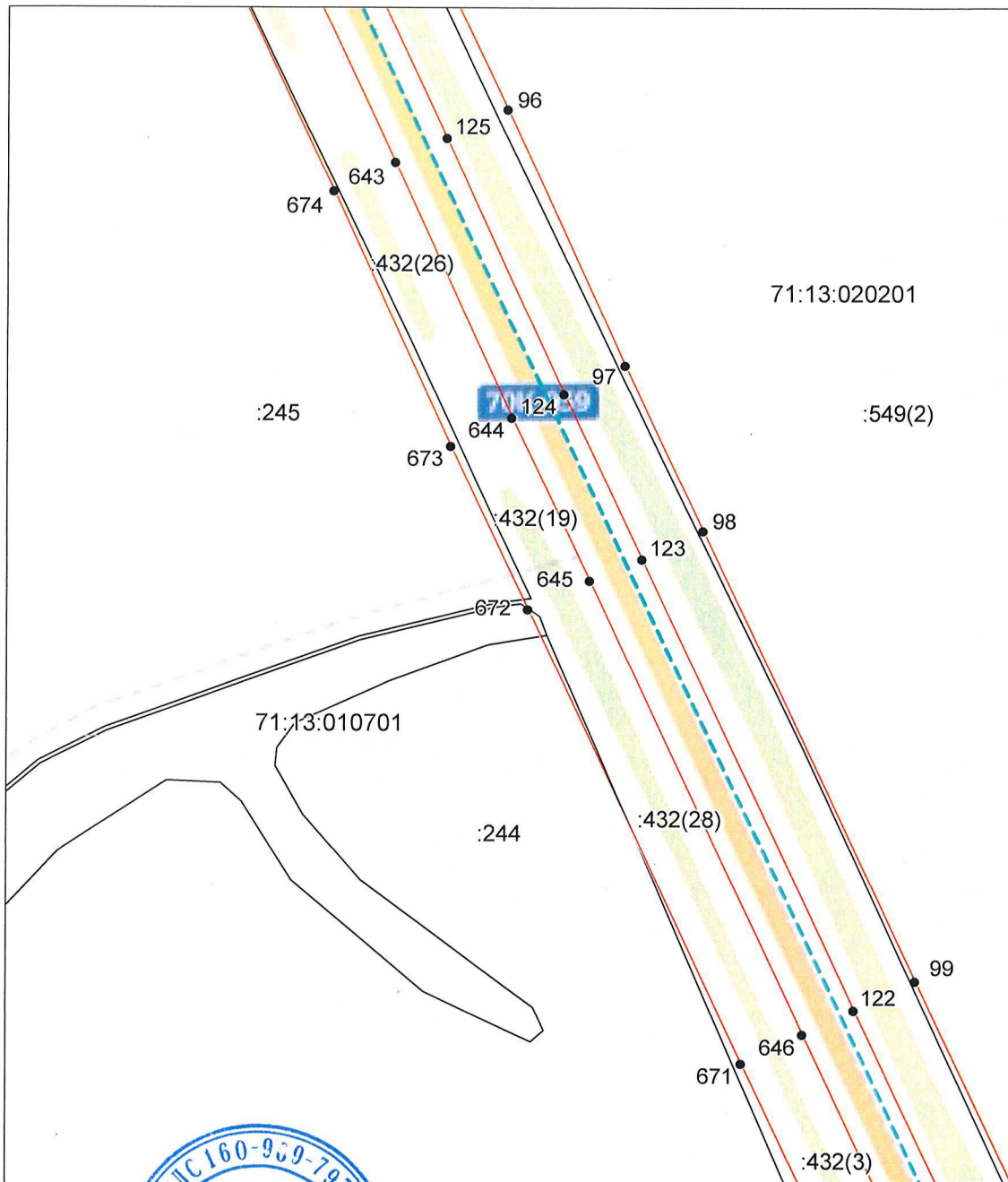


ГРАФИЧЕСКОЕ ОПИСАНИЕ

местоположения границ населенных пунктов, территориальных зон,
особо охраняемых природных территорий,
зон с особыми условиями использования территории

**Придорожная полоса автомобильной дороги общего пользования регионального значения
Богородицк-Товарковский-Куркино в Куркинском районе Тульской области**

(наименование объекта, местоположение границ которого описано)

План границ объекта**Выносной лист №28**

Масштаб 1:5000

Используемые условные знаки и обозначения приведены на отдельной странице в конце раздела.

Подпись Маляренко А.Д. Маляренко А.Д. Дата «11» апреля 2025 г.

Место для оттиска печати (при наличии) лица, составившего описание местоположения границ объекта



ГРАФИЧЕСКОЕ ОПИСАНИЕ

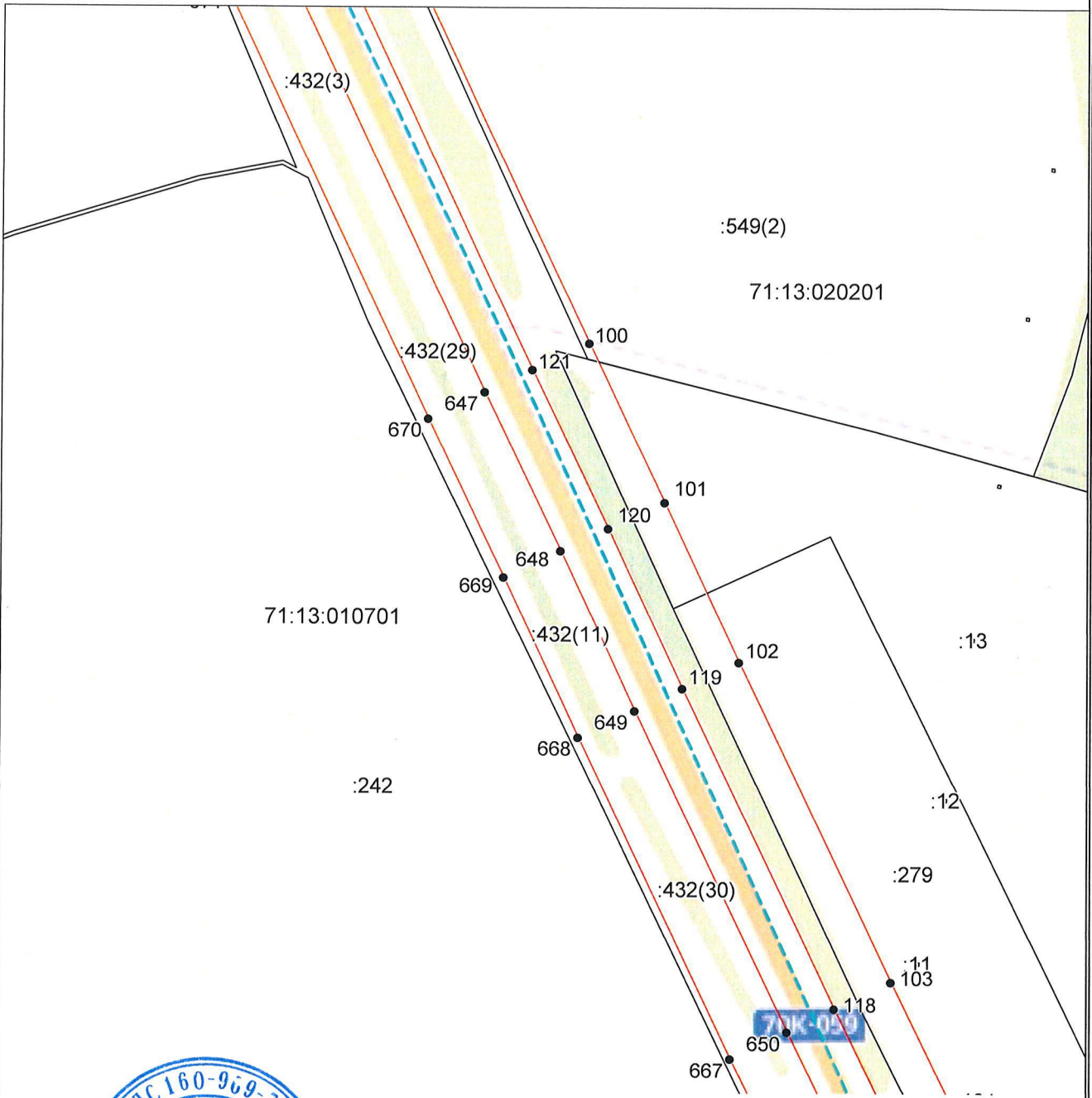
местоположения границ населенных пунктов, территориальных зон,
особо охраняемых природных территорий,
зон с особыми условиями использования территории

**Придорожная полоса автомобильной дороги общего пользования регионального значения
Богородицк-Товарковский-Куркино в Куркинском районе Тульской области**

(наименование объекта, местоположение границ которого описано)

План границ объекта

Выносной лист №29



Масштаб 1:5000

Используемые условные знаки и обозначения приведены на отдельной странице в конце раздела.

Подпись *Маляренко А.Д.* **Маляренко А.Д.** Дата «11» апреля 2025 г.

Место для оттиска печати (при наличии) лица, составившего описание местоположения границ объекта



ГРАФИЧЕСКОЕ ОПИСАНИЕ

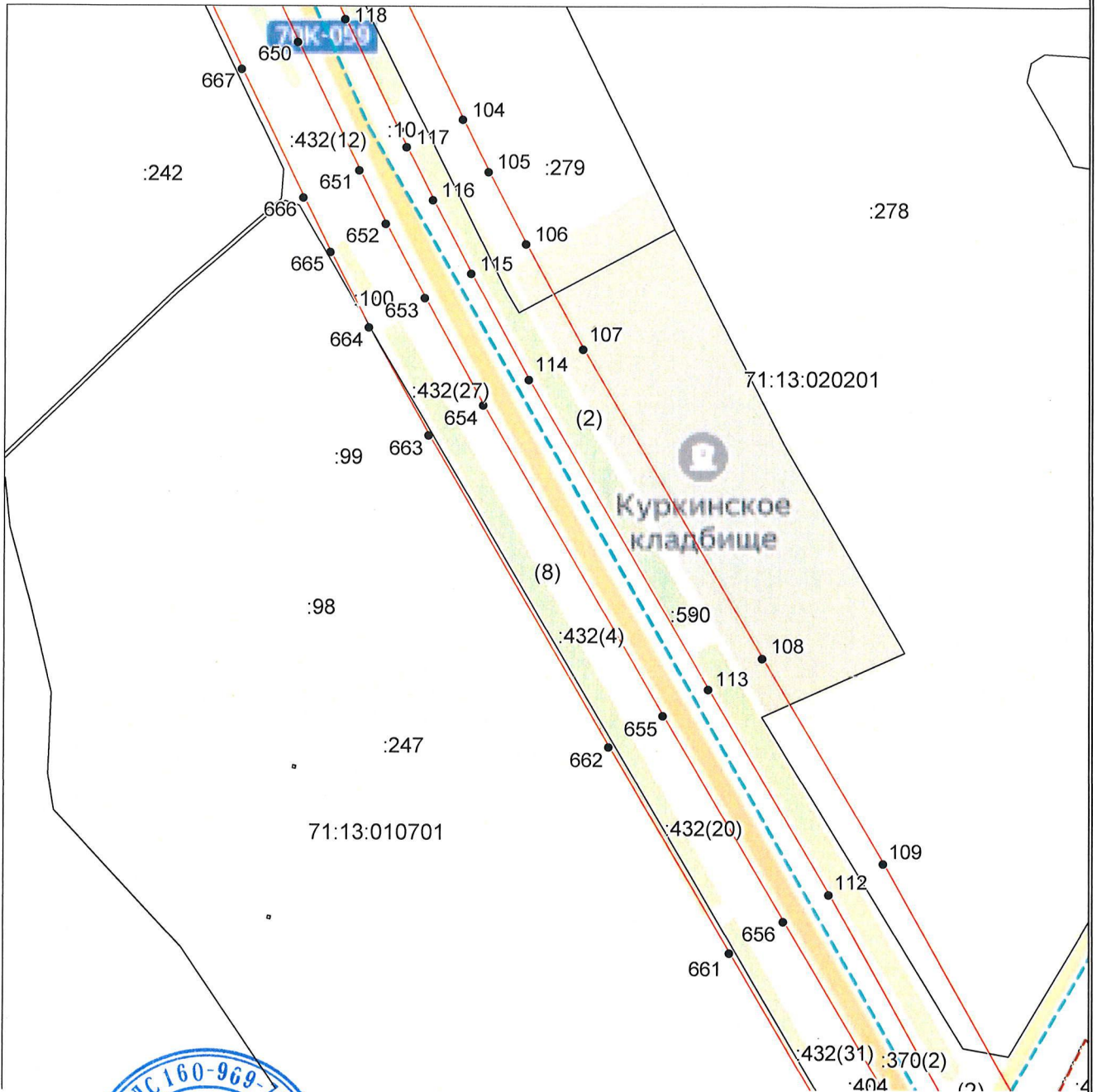
местоположения границ населенных пунктов, территориальных зон,
особо охраняемых природных территорий,
зон с особыми условиями использования территории

**Придорожная полоса автомобильной дороги общего пользования регионального значения
Богородицк-Товарковский-Куркино в Куркинском районе Тульской области**

(наименование объекта, местоположение границ которого описано)

План границ объекта

Выносной лист №30



Масштаб 1:5000

Используемые условные знаки и обозначения приведены на отдельной странице в конце раздела.

Подпись *Малыренко А.Д.* *Малыренко А.Д.* Дата «11» апреля 2025 г.

Место для оттиска печати (при наличии) лица, составившего описание местоположения границ объекта

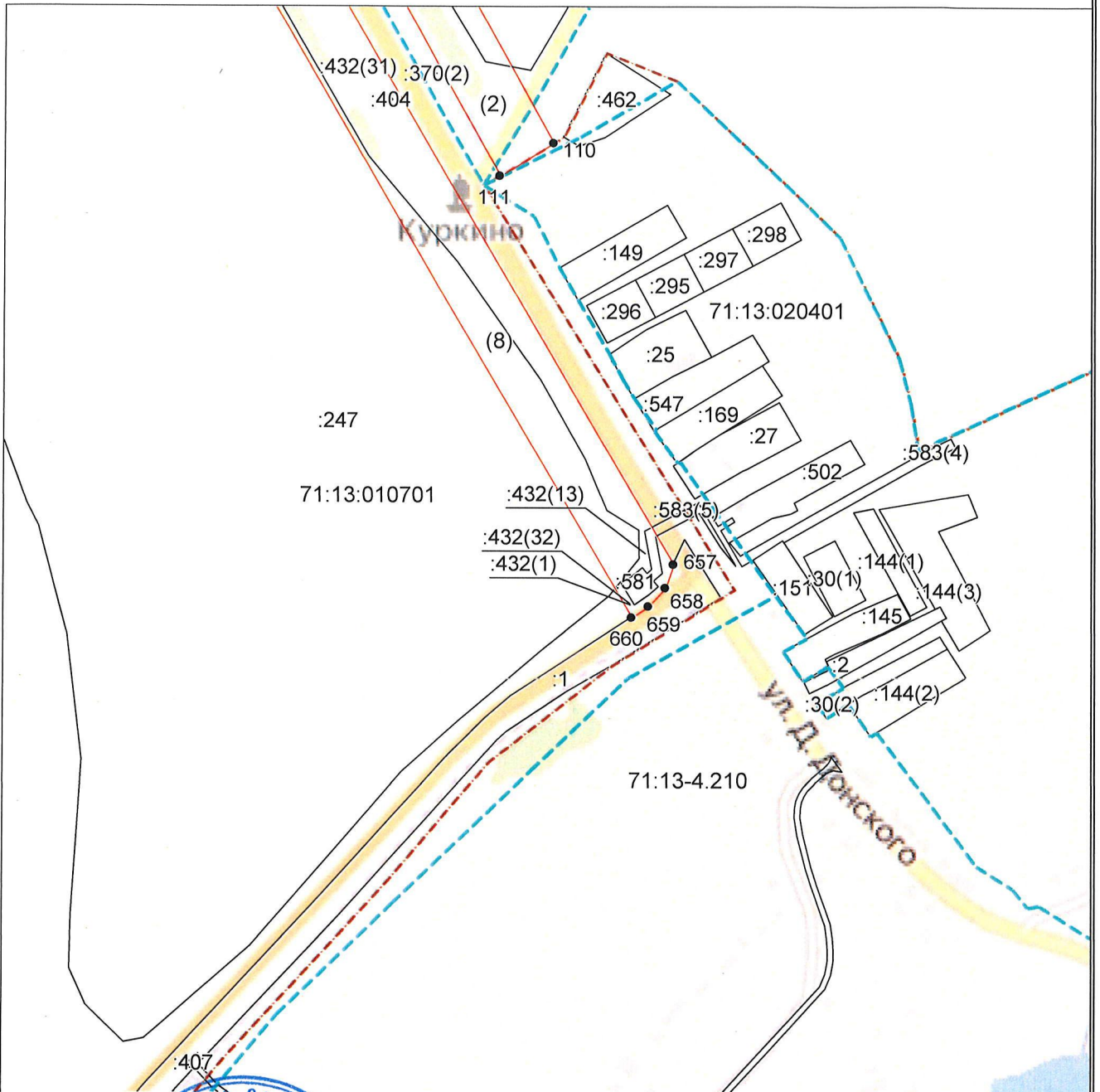


ГРАФИЧЕСКОЕ ОПИСАНИЕ

местоположения границ населенных пунктов, территориальных зон,
особо охраняемых природных территорий,
зон с особыми условиями использования территории

**Придорожная полоса автомобильной дороги общего пользования регионального значения
Богородицк-Товарковский-Куркино в Куркинском районе Тульской области**

(наименование объекта, местоположение границ которого описано)

План границ объекта**Выносной лист №31**

Масштаб 1:5000

Используемые условные знаки и обозначения приведены на отдельной странице в конце раздела.

Подпись _____ Инженер **Маляренко А.Д.** Дата «11» апреля 2025 г.

Место для оттиска печати (при наличии) лица, составившего описание местоположения границ объекта








ГРАФИЧЕСКОЕ ОПИСАНИЕ

местоположения границ населенных пунктов, территориальных зон,
особо охраняемых природных территорий,
зон с особыми условиями использования территории

**Придорожная полоса автомобильной дороги общего пользования регионального значения
Богородицк-Товарковский-Куркино в Куркинском районе Тульской области**

(наименование объекта, местоположение границ которого описано)

План границ объекта**Используемые условные знаки и обозначения:**

-  – граница объекта,
-  – установленная граница муниципального образования,
-  – установленная граница населенного пункта,
-  – граница земельного участка,
-  – характерная точка объекта.

ТЕКСТОВОЕ ОПИСАНИЕ		
местоположения границ населенных пунктов, территориальных зон		
Прохождение границы		Описание прохождения границы
от точки	до точки	
1	2	3
Зона 1(1)		
1	2	—
2	3	—
3	4	—
4	5	—
5	6	—
6	7	—
7	8	—
8	9	—
9	10	—
10	11	—
11	12	—
12	13	—
13	14	—
14	15	—
15	16	—
16	17	—
17	18	—
18	19	—
19	20	—
20	21	—
21	22	—
22	23	—
23	24	—
24	25	—
25	26	—
26	27	—
27	28	—
28	29	—
29	30	—
30	31	—
31	32	—
32	33	—
33	34	—
34	35	—
35	36	—
36	37	—
37	38	—
38	39	—
39	40	—
40	41	—
41	42	—
42	43	—
43	44	—
44	45	—
45	46	—
46	47	—
47	48	—
48	49	—

ТЕКСТОВОЕ ОПИСАНИЕ

местоположения границ населенных пунктов, территориальных зон

1	2	3
49	50	—
50	51	—
51	52	—
52	53	—
53	54	—
54	55	—
55	56	—
56	57	—
57	58	—
58	59	—
59	60	—
60	61	—
61	62	—
62	63	—
63	64	—
64	65	—
65	66	—
66	67	—
67	68	—
68	69	—
69	70	—
70	71	—
71	72	—
72	73	—
73	74	—
74	75	—
75	76	—
76	77	—
77	78	—
78	79	—
79	80	—
80	81	—
81	82	—
82	83	—
83	84	—
84	85	—
85	86	—
86	87	—
87	88	—
88	89	—
89	90	—
90	91	—
91	92	—
92	1	—
	Зона1(2)	
93	94	—
94	95	—
95	96	—
96	97	—
97	98	—
98	99	—
99	100	—

ТЕКСТОВОЕ ОПИСАНИЕ		
местоположения границ населенных пунктов, территориальных зон		
1	2	3
100	101	—
101	102	—
102	103	—
103	104	—
104	105	—
105	106	—
106	107	—
107	108	—
108	109	—
109	110	—
110	111	—
111	112	—
112	113	—
113	114	—
114	115	—
115	116	—
116	117	—
117	118	—
118	119	—
119	120	—
120	121	—
121	122	—
122	123	—
123	124	—
124	125	—
125	126	—
126	127	—
127	128	—
128	93	—
Зона1(3)		
129	130	—
130	131	—
131	132	—
132	133	—
133	134	—
134	135	—
135	136	—
136	137	—
137	138	—
138	139	—
139	140	—
140	141	—
141	142	—
142	143	—
143	144	—
144	145	—
145	146	—
146	147	—
147	148	—
148	149	—
149	150	—
150	151	—

ТЕКСТОВОЕ ОПИСАНИЕ		
местоположения границ населенных пунктов, территориальных зон		
1	2	3
151	152	—
152	153	—
153	154	—
154	155	—
155	156	—
156	157	—
157	158	—
158	159	—
159	160	—
160	161	—
161	162	—
162	163	—
163	164	—
164	165	—
165	166	—
166	167	—
167	168	—
168	169	—
169	170	—
170	171	—
171	172	—
172	173	—
173	174	—
174	175	—
175	176	—
176	177	—
177	178	—
178	179	—
179	180	—
180	181	—
181	182	—
182	183	—
183	184	—
184	185	—
185	186	—
186	187	—
187	188	—
188	189	—
189	190	—
190	191	—
191	192	—
192	193	—
193	194	—
194	195	—
195	196	—
196	197	—
197	198	—
198	199	—
199	200	—
200	201	—
201	202	—
202	203	—

ТЕКСТОВОЕ ОПИСАНИЕ		
местоположения границ населенных пунктов, территориальных зон		
1	2	3
203	204	—
204	205	—
205	206	—
206	207	—
207	208	—
208	209	—
209	210	—
210	211	—
211	212	—
212	213	—
213	214	—
214	215	—
215	216	—
216	217	—
217	218	—
218	219	—
219	220	—
220	221	—
221	222	—
222	223	—
223	224	—
224	225	—
225	226	—
226	227	—
227	228	—
228	229	—
229	230	—
230	231	—
231	232	—
232	233	—
233	234	—
234	235	—
235	236	—
236	237	—
237	238	—
238	239	—
239	240	—
240	241	—
241	242	—
242	243	—
243	244	—
244	245	—
245	246	—
246	247	—
247	248	—
248	249	—
249	250	—
250	251	—
251	252	—
252	253	—
253	254	—
254	129	—

ТЕКСТОВОЕ ОПИСАНИЕ		
местоположения границ населенных пунктов, территориальных зон		
1	2	3
Зона1(4)		
255	256	—
256	257	—
257	258	—
258	259	—
259	260	—
260	261	—
261	262	—
262	263	—
263	264	—
264	265	—
265	266	—
266	267	—
267	268	—
268	269	—
269	270	—
270	271	—
271	272	—
272	273	—
273	274	—
274	275	—
275	276	—
276	277	—
277	278	—
278	279	—
279	280	—
280	281	—
281	282	—
282	283	—
283	284	—
284	285	—
285	286	—
286	287	—
287	288	—
288	289	—
289	290	—
290	291	—
291	292	—
292	293	—
293	294	—
294	295	—
295	296	—
296	297	—
297	298	—
298	299	—
299	300	—
300	301	—
301	302	—
302	303	—
303	304	—
304	305	—
305	306	—

ТЕКСТОВОЕ ОПИСАНИЕ		
местоположения границ населенных пунктов, территориальных зон		
1	2	3
306	307	—
307	308	—
308	309	—
309	310	—
310	311	—
311	312	—
312	313	—
313	314	—
314	315	—
315	316	—
316	317	—
317	318	—
318	319	—
319	320	—
320	321	—
321	322	—
322	323	—
323	324	—
324	325	—
325	326	—
326	327	—
327	328	—
328	329	—
329	330	—
330	331	—
331	332	—
332	333	—
333	334	—
334	335	—
335	336	—
336	337	—
337	338	—
338	339	—
339	340	—
340	341	—
341	342	—
342	343	—
343	344	—
344	345	—
345	346	—
346	347	—
347	348	—
348	349	—
349	350	—
350	351	—
351	352	—
352	353	—
353	354	—
354	355	—
355	356	—
356	357	—
357	358	—

ТЕКСТОВОЕ ОПИСАНИЕ		
местоположения границ населенных пунктов, территориальных зон		
1	2	3
358	359	—
359	360	—
360	361	—
361	362	—
362	363	—
363	364	—
364	365	—
365	366	—
366	367	—
367	368	—
368	369	—
369	370	—
370	371	—
371	372	—
372	373	—
373	374	—
374	375	—
375	376	—
376	377	—
377	378	—
378	379	—
379	380	—
380	381	—
381	382	—
382	383	—
383	384	—
384	385	—
385	386	—
386	387	—
387	388	—
388	389	—
389	390	—
390	391	—
391	392	—
392	393	—
393	394	—
394	395	—
395	396	—
396	397	—
397	398	—
398	399	—
399	400	—
400	401	—
401	402	—
402	403	—
403	404	—
404	405	—
405	406	—
406	407	—
407	408	—
408	409	—
409	410	—

ТЕКСТОВОЕ ОПИСАНИЕ		
местоположения границ населенных пунктов, территориальных зон		
1	2	3
410	411	—
411	412	—
412	413	—
413	414	—
414	255	—
Зона1(5)		
415	416	—
416	417	—
417	418	—
418	419	—
419	420	—
420	421	—
421	422	—
422	423	—
423	424	—
424	425	—
425	426	—
426	427	—
427	428	—
428	429	—
429	430	—
430	431	—
431	432	—
432	433	—
433	434	—
434	435	—
435	436	—
436	437	—
437	438	—
438	439	—
439	440	—
440	441	—
441	442	—
442	443	—
443	444	—
444	445	—
445	446	—
446	447	—
447	448	—
448	449	—
449	450	—
450	451	—
451	452	—
452	453	—
453	454	—
454	455	—
455	456	—
456	457	—
457	458	—
458	459	—
459	460	—
460	461	—

ТЕКСТОВОЕ ОПИСАНИЕ		
местоположения границ населенных пунктов, территориальных зон		
1	2	3
461	462	—
462	463	—
463	464	—
464	465	—
465	466	—
466	467	—
467	468	—
468	469	—
469	470	—
470	471	—
471	472	—
472	473	—
473	474	—
474	415	—
Зона 1(6)		
475	476	—
476	477	—
477	478	—
478	479	—
479	480	—
480	481	—
481	482	—
482	483	—
483	484	—
484	485	—
485	486	—
486	487	—
487	488	—
488	489	—
489	490	—
490	491	—
491	492	—
492	493	—
493	494	—
494	495	—
495	496	—
496	497	—
497	498	—
498	499	—
499	500	—
500	501	—
501	502	—
502	503	—
503	504	—
504	505	—
505	506	—
506	507	—
507	508	—
508	509	—
509	510	—
510	511	—
511	512	—

ТЕКСТОВОЕ ОПИСАНИЕ		
местоположения границ населенных пунктов, территориальных зон		
1	2	3
512	513	—
513	514	—
514	515	—
515	516	—
516	517	—
517	518	—
518	519	—
519	520	—
520	521	—
521	522	—
522	523	—
523	524	—
524	525	—
525	526	—
526	527	—
527	528	—
528	529	—
529	530	—
530	531	—
531	532	—
532	533	—
533	534	—
534	535	—
535	475	—
Зона1(7)		
536	537	—
537	538	—
538	539	—
539	540	—
540	541	—
541	542	—
542	543	—
543	544	—
544	545	—
545	546	—
546	547	—
547	548	—
548	549	—
549	550	—
550	551	—
551	552	—
552	553	—
553	554	—
554	555	—
555	556	—
556	557	—
557	558	—
558	559	—
559	560	—
560	561	—
561	562	—
562	563	—

ТЕКСТОВОЕ ОПИСАНИЕ

местоположения границ населенных пунктов, территориальных зон

1	2	3
563	564	—
564	565	—
565	566	—
566	567	—
567	568	—
568	569	—
569	570	—
570	571	—
571	572	—
572	573	—
573	574	—
574	575	—
575	576	—
576	577	—
577	578	—
578	579	—
579	580	—
580	581	—
581	582	—
582	583	—
583	584	—
584	585	—
585	586	—
586	587	—
587	588	—
588	589	—
589	590	—
590	591	—
591	592	—
592	593	—
593	594	—
594	595	—
595	596	—
596	597	—
597	598	—
598	599	—
599	600	—
600	601	—
601	602	—
602	603	—
603	604	—
604	605	—
605	606	—
606	607	—
607	608	—
608	609	—
609	610	—
610	611	—
611	612	—
612	613	—
613	614	—
614	615	—

ТЕКСТОВОЕ ОПИСАНИЕ		
местоположения границ населенных пунктов, территориальных зон		
1	2	3
615	616	—
616	617	—
617	618	—
618	619	—
619	620	—
620	621	—
621	622	—
622	623	—
623	624	—
624	625	—
625	626	—
626	627	—
627	628	—
628	629	—
629	630	—
630	631	—
631	632	—
632	633	—
633	634	—
634	635	—
635	636	—
636	637	—
637	638	—
638	536	—
Зона1(8)		
639	640	—
640	641	—
641	642	—
642	643	—
643	644	—
644	645	—
645	646	—
646	647	—
647	648	—
648	649	—
649	650	—
650	651	—
651	652	—
652	653	—
653	654	—
654	655	—
655	656	—
656	657	—
657	658	—
658	659	—
659	660	—
660	661	—
661	662	—
662	663	—
663	664	—
664	665	—
665	666	—

ТЕКСТОВОЕ ОПИСАНИЕ		
местоположения границ населенных пунктов, территориальных зон		
1	2	3
666	667	—
667	668	—
668	669	—
669	670	—
670	671	—
671	672	—
672	673	—
673	674	—
674	675	—
675	676	—
676	677	—
677	639	—

Приложение №2
к приказу министерства транспорта
и дорожного хозяйства Тульской области
от *11.11.2025* № *279*

**Перечень кадастровых номеров земельных участков, расположенных в границах
придорожных полос автомобильной дороги общего пользования регионального
значения Богородицк - Товарковский - Куркино, расположенной в границах
Куркинского района Тульской области**

№ п.п.	Кадастровый номер	Кадастровый номер входящего в ЕЗП участка
1	ЕЗП 71:13:000000:18	71:13:020201:10 71:13:010701:100
2	ЕЗП 71:13:000000:67	71:13:010301:34 71:13:010401:100 71:13:010401:101 71:13:010401:102 71:13:010401:107 71:13:010401:108 71:13:010301:26 71:13:010301:29 71:13:010201:28
3	ЕЗП 71:13:000000:68	71:13:010301:58
4	ЕЗП 71:13:000000:81	71:13:010301:63 71:13:010301:64 71:13:010301:61
5	ЕЗП 71:13:000000:83	71:13:020201:201 71:13:010301:80 71:13:020201:199 71:13:010401:137 71:13:010401:138 71:13:010701:215 71:13:010701:216
6	ЕЗП 71:13:010201:46	71:13:010201:33 71:13:010201:36 71:13:010201:37
7	71:13:000000:100	
8	71:13:000000:105	
9	71:13:000000:564	
10	71:13:000000:581	
11	71:13:010101:80	
12	71:13:010101:82	
13	71:13:010101:83	
14	71:13:010101:85	
15	71:13:010201:5	
16	71:13:010201:104	

17	71:13:010309:16	
18	71:13:010401:93	
19	71:13:010401:165	
20	71:13:010401:167	
21	71:13:010401:176	
22	71:13:010401:183	
23	71:13:010401:188	
24	71:13:010401:191	
25	71:13:010401:309	
26	71:13:010701:244	
27	71:13:010701:245	
28	71:13:010701:247	
29	71:13:010701:264	
30	71:13:010701:292	
31	71:13:010701:308	
32	71:13:010701:325	
33	71:13:010701:404	
34	71:13:010701:432	
35	71:13:020201:278	
36	71:13:020201:279	
37	71:13:020201:381	
38	71:13:020201:549	
39	71:13:020201:590	