

**МИНИСТЕРСТВО ТРАНСПОРТА И ДОРОЖНОГО ХОЗЯЙСТВА
ТУЛЬСКОЙ ОБЛАСТИ**

П Р И К А З

11.11.2025

№ 280

Об установлении придорожных полос автомобильной дороги общего пользования регионального значения Чернь - Медведки, расположенной в границах Каменского района Тульской области

В соответствии с Земельным кодексом Российской Федерации, на основании пункта 14 части 4 Положения о министерстве транспорта и дорожного хозяйства Тульской области, утвержденного постановлением правительства Тульской области от 07 октября 2011 г. № 22, в целях реализации Федерального закона «Об автомобильных дорогах и о дорожной деятельности в Российской Федерации и о внесении изменений в отдельные законодательные акты Российской Федерации» от 08 ноября 2007 г. №257-ФЗ, и согласно графическому описанию местоположения границ зон с особыми условиями использования территории - придорожных полос автомобильной дороги общего пользования регионального значения Чернь - Медведки, расположенной в границах Каменского района Тульской области, подготовленному ГАУ ТО «Проектная контора» в рамках выполнения государственного задания на 2025 год, **п р и к а з ы в а ю :**

1. Установить придорожные полосы автомобильной дороги общего пользования регионального значения Чернь - Медведки, расположенной в границах Каменского района Тульской области, шириной 50 метров, считая от границы полосы отвода с каждой стороны указанной автомобильной дороги, являющиеся зоной с особыми условиями использования территории, согласно графическому описанию местоположения границ придорожных полос (приложение №1) и перечню кадастровых номеров земельных участков, расположенных в границах придорожных полос автомобильной дороги общего пользования регионального значения Чернь - Медведки, расположенной в границах Каменского района Тульской области (приложение №2).

2. В течение семи дней со дня принятия настоящего Приказа направить копию Приказа в орган местного самоуправления муниципального района, в отношении территорий которого принят данный Приказ, для последующего уведомления в установленном порядке собственников земельных участков, землепользователей, землевладельцев и арендаторов земельных участков, находящихся в границах придорожных полос автомобильной дороги общего пользования регионального значения, об особых условиях использования этих земельных участков.

3. ГУ ТО «Тулаавтодор»:

- обозначить границы придорожных полос указанной автомобильной дороги общего пользования регионального значения информационными щитами (указателями), устанавливаемыми на межевых знаках, обозначающих границы полосы отвода автомобильной дороги, с указанием сведений о расстоянии от оси автомобильной дороги до границы придорожной полосы;

- обеспечить контроль за соблюдением особых условий использования территории в границах придорожных полос указанной автомобильной дороги.

4. Контроль за исполнением настоящего Приказа возложить на заместителя министра - директора департамента дорожного хозяйства министерства транспорта и дорожного хозяйства Тульской области Чепелева В.В.

5. Приказ вступает в силу со дня опубликования.

**Министр
транспорта и дорожного хозяйства
Тульской области**



С.Ю. Воскресенская

Приложение №1
к приказу министерства транспорта
и дорожного хозяйства Тульской области
от 11.11.2025 № 280

ГРАФИЧЕСКОЕ ОПИСАНИЕ

местоположения границ населенных пунктов, территориальных зон,
особо охраняемых природных территорий,
зон с особыми условиями использования территории

Придорожная полоса автомобильной дороги общего пользования регионального значения Чернь
– Медведки в Каменском районе Тульской области
(наименование объекта, местоположение границ которого описано (далее - объект))

ГРАФИЧЕСКОЕ ОПИСАНИЕ

местоположения границ населенных пунктов, территориальных зон,
особо охраняемых природных территорий,
зон с особыми условиями использования территории

**Придорожная полоса автомобильной дороги общего пользования регионального значения
Чернь – Медведки в Каменском районе Тульской области**

(наименование объекта, местоположение границ которого описано)

| № п/п | Содержание | Номера листов |
|------------------|--|--------------------------|
| 1 | 2 | 3 |
| 1 | Сведения об объекте | 3 |
| 2 | Сведения о местоположении границ объекта | 4 |
| 3 | Сведения о местоположении измененных (уточненных) границ объекта | 16 |
| 4 | План границ | 17 |

ГРАФИЧЕСКОЕ ОПИСАНИЕ

местоположения границ населенных пунктов, территориальных зон,
особо охраняемых природных территорий,
зон с особыми условиями использования территории

**Придорожная полоса автомобильной дороги общего пользования регионального значения
Чернь – Медведки в Каменском районе Тульской области**

(наименование объекта, местоположение границ которого описано)

Сведения об объекте

| № п/п | Характеристики объекта | Описание характеристик |
|----------|---|---|
| 1 | 2 | 3 |
| 1 | Местоположение объекта | Тульская область, Каменский район |
| 2 | Площадь объекта ± величина погрешности определения площади ($P \pm \Delta P$) | 3483368±3266 кв.м |
| 3 | Иные характеристики объекта | В соответствии с п. 8 ст. 26 Федерального закона "Об автомобильных дорогах и о дорожной деятельности в Российской Федерации и о внесении изменений в отдельные законодательные акты Российской Федерации" от 08.11.2007 N 257-ФЗ строительство, реконструкция в границах придорожных полос автомобильной дороги объектов капитального строительства, объектов, предназначенных для осуществления дорожной деятельности, объектов дорожного сервиса, установка рекламных конструкций, информационных щитов и указателей допускаются при наличии согласия в письменной форме владельца автомобильной дороги. Это согласие должно содержать технические требования и условия, подлежащие обязательному исполнению лицами, осуществляющими строительство, реконструкцию в границах придорожных полос автомобильной дороги таких объектов, установку рекламных конструкций, информационных щитов и указателей. |

| ГРАФИЧЕСКОЕ ОПИСАНИЕ местоположения границ населенных пунктов, территориальных зон, особо охраняемых природных территорий, зон с особыми условиями использования территории | | | | | |
|--|---------------|-----------|---|--|--|
| Придорожная полоса автомобильной дороги общего пользования регионального значения Чернь - Медведки в Каменском районе Тульской области <small>(наименование объекта, местоположение границ которого описано)</small> | | | | | |
| Сведения о местоположении границ объекта | | | | | |
| 1. Система координат МСК-71.1 | | | | | |
| 2. Сведения о характерных точках границ объекта | | | | | |
| Обозначение характерных точек границ | Координаты, м | | Метод определения координат характерной точки | Средняя квадратиче ская погрешнос ть положения характерно й точки (M _i), м | Описание обозначения точки на местности (при наличии) |
| | X | Y | | | |
| 1 | 2 | 3 | 4 | 5 | 6 |
| Зона(1) | | | | | |
| 1 | 640532,69 | 266894,08 | Аналитический метод | 0,10 | — |
| 2 | 640553,84 | 266894,92 | Аналитический метод | 0,10 | — |
| 3 | 640561,45 | 266935,35 | Аналитический метод | 0,10 | — |
| 4 | 640518,76 | 266958,59 | Аналитический метод | 0,10 | — |
| 5 | 640500,34 | 266933,21 | Аналитический метод | 0,10 | — |
| 6 | 639858,56 | 267244,57 | Аналитический метод | 0,10 | — |
| 7 | 639858,50 | 267239,03 | Аналитический метод | 0,10 | — |
| 8 | 639936,67 | 267200,00 | Аналитический метод | 0,10 | — |
| 9 | 640346,67 | 266995,29 | Аналитический метод | 0,10 | — |
| 1 | 640532,69 | 266894,08 | Аналитический метод | 0,10 | — |
| Зона(2) | | | | | |
| 10 | 648194,23 | 252550,08 | Аналитический метод | 0,10 | — |
| 11 | 647979,38 | 253619,94 | Аналитический метод | 0,10 | — |
| 12 | 647906,26 | 254085,16 | Аналитический метод | 0,10 | — |
| 13 | 647787,12 | 254719,02 | Аналитический метод | 0,10 | — |
| 14 | 647784,04 | 254763,42 | Аналитический метод | 0,10 | — |
| 15 | 647784,03 | 254818,26 | Аналитический метод | 0,10 | — |
| 16 | 647850,50 | 255865,35 | Аналитический метод | 0,10 | — |
| 17 | 648000,57 | 257624,35 | Аналитический метод | 0,10 | — |
| 18 | 648013,83 | 257710,83 | Аналитический метод | 0,10 | — |
| 19 | 648089,03 | 258115,25 | Аналитический метод | 0,10 | — |
| 20 | 648096,60 | 258180,02 | Аналитический метод | 0,10 | — |
| 21 | 648099,74 | 258282,69 | Аналитический метод | 0,10 | — |
| 22 | 648096,14 | 258401,52 | Аналитический метод | 0,10 | — |
| 23 | 648076,67 | 258842,80 | Аналитический метод | 0,10 | — |
| 24 | 648066,47 | 258978,56 | Аналитический метод | 0,10 | — |
| 25 | 648032,00 | 259279,28 | Аналитический метод | 0,10 | — |
| 26 | 647938,77 | 260056,29 | Аналитический метод | 0,10 | — |
| 27 | 647850,63 | 260663,77 | Аналитический метод | 0,10 | — |
| 28 | 647807,98 | 260946,65 | Аналитический метод | 0,10 | — |
| 29 | 647793,32 | 261047,47 | Аналитический метод | 0,10 | — |
| 30 | 647748,03 | 261126,28 | Аналитический метод | 0,10 | — |

ГРАФИЧЕСКОЕ ОПИСАНИЕ

местоположения границ населенных пунктов, территориальных зон,
особо охраняемых природных территорий,
зон с особыми условиями использования территории

**Придорожная полоса автомобильной дороги общего пользования регионального значения
Чернь - Медведки в Каменском районе Тульской области**

(наименование объекта, местоположение границ которого описано)

Сведения о местоположении границ объекта

| 1 | 2 | 3 | 4 | 5 | 6 |
|----------|-----------|-----------|---------------------|----------|----------|
| 31 | 647709,11 | 261160,89 | Аналитический метод | 0,10 | — |
| 32 | 647616,04 | 261209,08 | Аналитический метод | 0,10 | — |
| 33 | 647486,96 | 261274,99 | Аналитический метод | 0,10 | — |
| 34 | 647174,92 | 261414,35 | Аналитический метод | 0,10 | — |
| 35 | 647084,74 | 261463,37 | Аналитический метод | 0,10 | — |
| 36 | 647058,96 | 261483,94 | Аналитический метод | 0,10 | — |
| 37 | 646758,43 | 261832,54 | Аналитический метод | 0,10 | — |
| 38 | 645649,04 | 263144,41 | Аналитический метод | 0,10 | — |
| 39 | 645614,75 | 263178,57 | Аналитический метод | 0,10 | — |
| 40 | 645580,09 | 263201,33 | Аналитический метод | 0,10 | — |
| 41 | 645531,00 | 263223,16 | Аналитический метод | 0,10 | — |
| 42 | 645373,64 | 263281,38 | Аналитический метод | 0,10 | — |
| 43 | 645233,81 | 263328,45 | Аналитический метод | 0,10 | — |
| 44 | 645041,94 | 263386,70 | Аналитический метод | 0,10 | — |
| 45 | 644855,07 | 263424,95 | Аналитический метод | 0,10 | — |
| 46 | 643757,18 | 263557,12 | Аналитический метод | 0,10 | — |
| 47 | 643694,54 | 263570,89 | Аналитический метод | 0,10 | — |
| 48 | 643660,87 | 263584,22 | Аналитический метод | 0,10 | — |
| 49 | 643640,73 | 263594,74 | Аналитический метод | 0,10 | — |
| 50 | 643138,25 | 264013,68 | Аналитический метод | 0,10 | — |
| 51 | 642459,64 | 264584,77 | Аналитический метод | 0,10 | — |
| 52 | 641939,46 | 265048,26 | Аналитический метод | 0,10 | — |
| 53 | 641883,67 | 265102,72 | Аналитический метод | 0,10 | — |
| 54 | 641838,26 | 265169,87 | Аналитический метод | 0,10 | — |
| 55 | 641787,92 | 265257,75 | Аналитический метод | 0,10 | — |
| 56 | 641620,60 | 265621,31 | Аналитический метод | 0,10 | — |
| 57 | 641407,84 | 266067,99 | Аналитический метод | 0,10 | — |
| 58 | 641347,72 | 266172,92 | Аналитический метод | 0,10 | — |
| 59 | 641319,94 | 266187,76 | Аналитический метод | 0,10 | — |
| 60 | 641308,93 | 266136,95 | Аналитический метод | 0,10 | — |
| 61 | 641318,05 | 266116,26 | Аналитический метод | 0,10 | — |
| 62 | 641364,24 | 266043,37 | Аналитический метод | 0,10 | — |
| 63 | 641411,26 | 265949,22 | Аналитический метод | 0,10 | — |
| 64 | 641575,37 | 265600,00 | Аналитический метод | 0,10 | — |
| 65 | 641600,24 | 265547,21 | Аналитический метод | 0,10 | — |
| 66 | 641743,61 | 265234,42 | Аналитический метод | 0,10 | — |
| 67 | 641775,21 | 265181,63 | Аналитический метод | 0,10 | — |
| 68 | 641795,41 | 265143,98 | Аналитический метод | 0,10 | — |
| 69 | 641845,10 | 265070,50 | Аналитический метод | 0,10 | — |
| 70 | 641904,42 | 265012,59 | Аналитический метод | 0,10 | — |
| 71 | 642047,93 | 264870,70 | Аналитический метод | 0,10 | — |
| 72 | 642130,70 | 264800,00 | Аналитический метод | 0,10 | — |
| 73 | 642427,30 | 264546,63 | Аналитический метод | 0,10 | — |
| 74 | 643000,00 | 264064,68 | Аналитический метод | 0,10 | — |
| 75 | 643143,85 | 263943,61 | Аналитический метод | 0,10 | — |

ГРАФИЧЕСКОЕ ОПИСАНИЕ

местоположения границ населенных пунктов, территориальных зон,
особо охраняемых природных территорий,
зон с особыми условиями использования территории

**Придорожная полоса автомобильной дороги общего пользования регионального значения
Чернь - Медведки в Каменском районе Тульской области**

(наименование объекта, местоположение границ которого описано)

Сведения о местоположении границ объекта

| 1 | 2 | 3 | 4 | 5 | 6 |
|----------|-----------|-----------|---------------------|----------|----------|
| 76 | 643142,43 | 263941,87 | Аналитический метод | 0,10 | — |
| 77 | 643142,58 | 263941,75 | Аналитический метод | 0,10 | — |
| 78 | 643144,04 | 263943,46 | Аналитический метод | 0,10 | — |
| 79 | 643239,20 | 263863,37 | Аналитический метод | 0,10 | — |
| 80 | 643325,80 | 263791,44 | Аналитический метод | 0,10 | — |
| 81 | 643325,96 | 263791,31 | Аналитический метод | 0,10 | — |
| 82 | 643612,86 | 263552,89 | Аналитический метод | 0,10 | — |
| 83 | 643640,04 | 263538,69 | Аналитический метод | 0,10 | — |
| 84 | 643679,88 | 263522,92 | Аналитический метод | 0,10 | — |
| 85 | 643748,81 | 263507,77 | Аналитический метод | 0,10 | — |
| 86 | 644000,00 | 263477,53 | Аналитический метод | 0,10 | — |
| 87 | 644847,06 | 263375,55 | Аналитический метод | 0,10 | — |
| 88 | 645000,00 | 263344,25 | Аналитический метод | 0,10 | — |
| 89 | 645029,64 | 263338,18 | Аналитический метод | 0,10 | — |
| 90 | 645218,57 | 263280,82 | Аналитический метод | 0,10 | — |
| 91 | 645356,99 | 263234,23 | Аналитический метод | 0,10 | — |
| 92 | 645512,15 | 263176,82 | Аналитический метод | 0,10 | — |
| 93 | 645556,05 | 263157,30 | Аналитический метод | 0,10 | — |
| 94 | 645583,06 | 263139,56 | Аналитический метод | 0,10 | — |
| 95 | 645612,20 | 263110,53 | Аналитический метод | 0,10 | — |
| 96 | 646042,02 | 262600,00 | Аналитический метод | 0,10 | — |
| 97 | 646445,61 | 262120,63 | Аналитический метод | 0,10 | — |
| 98 | 646720,47 | 261800,00 | Аналитический метод | 0,10 | — |
| 99 | 646795,09 | 261712,96 | Аналитический метод | 0,10 | — |
| 100 | 647024,15 | 261447,75 | Аналитический метод | 0,10 | — |
| 101 | 647057,00 | 261421,54 | Аналитический метод | 0,10 | — |
| 102 | 647152,41 | 261369,68 | Аналитический метод | 0,10 | — |
| 103 | 647428,50 | 261241,18 | Аналитический метод | 0,10 | — |
| 104 | 647441,98 | 261240,52 | Аналитический метод | 0,10 | — |
| 105 | 647459,50 | 261232,55 | Аналитический метод | 0,10 | — |
| 106 | 647473,40 | 261220,32 | Аналитический метод | 0,10 | — |
| 107 | 647515,85 | 261200,56 | Аналитический метод | 0,10 | — |
| 108 | 647514,16 | 261196,85 | Аналитический метод | 0,10 | — |
| 109 | 647514,34 | 261196,77 | Аналитический метод | 0,10 | — |
| 110 | 647516,07 | 261200,46 | Аналитический метод | 0,10 | — |
| 111 | 647593,99 | 261164,19 | Аналитический метод | 0,10 | — |
| 112 | 647680,56 | 261119,37 | Аналитический метод | 0,10 | — |
| 113 | 647708,73 | 261094,32 | Аналитический метод | 0,10 | — |
| 114 | 647745,21 | 261030,83 | Аналитический метод | 0,10 | — |
| 115 | 647758,47 | 260939,68 | Аналитический метод | 0,10 | — |
| 116 | 647777,46 | 260800,01 | Аналитический метод | 0,10 | — |
| 117 | 647801,30 | 260655,60 | Аналитический метод | 0,10 | — |
| 118 | 647835,57 | 260448,70 | Аналитический метод | 0,10 | — |
| 119 | 647889,17 | 260049,98 | Аналитический метод | 0,10 | — |
| 120 | 647982,34 | 259273,46 | Аналитический метод | 0,10 | — |

| ГРАФИЧЕСКОЕ ОПИСАНИЕ | | | | | |
|--|-----------|-----------|---------------------|------|---|
| местоположения границ населенных пунктов, территориальных зон, особо охраняемых природных территорий, зон с особыми условиями использования территории | | | | | |
| Придорожная полоса автомобильной дороги общего пользования регионального значения | | | | | |
| Чернь - Медведки в Каменском районе Тульской области | | | | | |
| <small>(наименование объекта, местоположение границ которого описано)</small> | | | | | |
| Сведения о местоположении границ объекта | | | | | |
| 1 | 2 | 3 | 4 | 5 | 6 |
| 121 | 648016,68 | 258973,84 | Аналитический метод | 0,10 | — |
| 122 | 648026,78 | 258839,49 | Аналитический метод | 0,10 | — |
| 123 | 648039,61 | 258615,97 | Аналитический метод | 0,10 | — |
| 124 | 648046,16 | 258400,00 | Аналитический метод | 0,10 | — |
| 125 | 648049,72 | 258282,70 | Аналитический метод | 0,10 | — |
| 126 | 648046,69 | 258183,70 | Аналитический метод | 0,10 | — |
| 127 | 648039,56 | 258122,73 | Аналитический метод | 0,10 | — |
| 128 | 647964,53 | 257719,19 | Аналитический метод | 0,10 | — |
| 129 | 647950,88 | 257630,20 | Аналитический метод | 0,10 | — |
| 130 | 647896,18 | 256967,40 | Аналитический метод | 0,10 | — |
| 131 | 647840,55 | 256299,92 | Аналитический метод | 0,10 | — |
| 132 | 647812,76 | 256000,00 | Аналитический метод | 0,10 | — |
| 133 | 647800,69 | 255869,67 | Аналитический метод | 0,10 | — |
| 134 | 647772,09 | 255516,39 | Аналитический метод | 0,10 | — |
| 135 | 647755,38 | 255267,17 | Аналитический метод | 0,10 | — |
| 136 | 647749,01 | 255133,33 | Аналитический метод | 0,10 | — |
| 137 | 647734,03 | 254819,45 | Аналитический метод | 0,10 | — |
| 138 | 647734,04 | 254761,68 | Аналитический метод | 0,10 | — |
| 139 | 647737,43 | 254712,77 | Аналитический метод | 0,10 | — |
| 140 | 647847,17 | 254113,67 | Аналитический метод | 0,10 | — |
| 141 | 647851,34 | 254107,36 | Аналитический метод | 0,10 | — |
| 142 | 647855,51 | 254084,68 | Аналитический метод | 0,10 | — |
| 143 | 647854,09 | 254076,05 | Аналитический метод | 0,10 | — |
| 144 | 647888,26 | 253900,42 | Аналитический метод | 0,10 | — |
| 145 | 647883,32 | 253893,61 | Аналитический метод | 0,10 | — |
| 146 | 647883,35 | 253893,41 | Аналитический метод | 0,10 | — |
| 147 | 647883,62 | 253893,45 | Аналитический метод | 0,10 | — |
| 148 | 647889,40 | 253894,18 | Аналитический метод | 0,10 | — |
| 149 | 647906,88 | 253788,22 | Аналитический метод | 0,10 | — |
| 150 | 647930,07 | 253611,43 | Аналитический метод | 0,10 | — |
| 151 | 647984,91 | 253355,98 | Аналитический метод | 0,10 | — |
| 152 | 648012,13 | 253227,03 | Аналитический метод | 0,10 | — |
| 153 | 648052,89 | 253017,69 | Аналитический метод | 0,10 | — |
| 154 | 648085,64 | 252854,44 | Аналитический метод | 0,10 | — |
| 155 | 648134,01 | 252598,63 | Аналитический метод | 0,10 | — |
| 156 | 648145,13 | 252540,66 | Аналитический метод | 0,10 | — |
| 10 | 648194,23 | 252550,08 | Аналитический метод | 0,10 | — |
| Зона(3) | | | | | |
| 157 | 639835,92 | 267250,30 | Аналитический метод | 0,10 | — |
| 158 | 639839,58 | 267253,78 | Аналитический метод | 0,10 | — |
| 159 | 639638,34 | 267351,42 | Аналитический метод | 0,10 | — |
| 160 | 639653,90 | 267397,07 | Аналитический метод | 0,10 | — |
| 161 | 639542,13 | 267452,87 | Аналитический метод | 0,10 | — |
| 162 | 639430,87 | 267496,38 | Аналитический метод | 0,10 | — |
| 163 | 639166,62 | 267579,70 | Аналитический метод | 0,10 | — |

ГРАФИЧЕСКОЕ ОПИСАНИЕ

местоположения границ населенных пунктов, территориальных зон,
особо охраняемых природных территорий,
зон с особыми условиями использования территории

**Придорожная полоса автомобильной дороги общего пользования регионального значения
Чернь - Медведки в Каменском районе Тульской области**

(наименование объекта, местоположение границ которого описано)

Сведения о местоположении границ объекта

| 1 | 2 | 3 | 4 | 5 | 6 |
|----------|-----------|-----------|---------------------|------|---|
| 164 | 639092,97 | 267607,37 | Аналитический метод | 0,10 | — |
| 165 | 639067,02 | 267632,62 | Аналитический метод | 0,10 | — |
| 166 | 639032,06 | 267675,20 | Аналитический метод | 0,10 | — |
| 167 | 639002,65 | 267745,85 | Аналитический метод | 0,10 | — |
| 168 | 638947,99 | 268164,77 | Аналитический метод | 0,10 | — |
| 169 | 638990,40 | 268318,90 | Аналитический метод | 0,10 | — |
| 170 | 639048,16 | 268407,61 | Аналитический метод | 0,10 | — |
| 171 | 639016,92 | 268438,95 | Аналитический метод | 0,10 | — |
| 172 | 639383,32 | 268887,06 | Аналитический метод | 0,10 | — |
| 173 | 639057,18 | 268501,19 | Аналитический метод | 0,10 | — |
| 174 | 639056,94 | 268501,28 | Аналитический метод | 0,10 | — |
| 175 | 639056,88 | 268501,09 | Аналитический метод | 0,10 | — |
| 176 | 639057,11 | 268501,00 | Аналитический метод | 0,10 | — |
| 177 | 639021,75 | 268458,68 | Аналитический метод | 0,10 | — |
| 178 | 638944,26 | 268339,66 | Аналитический метод | 0,10 | — |
| 179 | 638897,10 | 268168,31 | Аналитический метод | 0,10 | — |
| 180 | 638919,06 | 268000,00 | Аналитический метод | 0,10 | — |
| 181 | 638953,93 | 267732,78 | Аналитический метод | 0,10 | — |
| 182 | 638988,74 | 267649,18 | Аналитический метод | 0,10 | — |
| 183 | 639030,15 | 267598,73 | Аналитический метод | 0,10 | — |
| 184 | 639065,60 | 267564,24 | Аналитический метод | 0,10 | — |
| 185 | 639150,30 | 267532,42 | Аналитический метод | 0,10 | — |
| 186 | 639414,23 | 267449,20 | Аналитический метод | 0,10 | — |
| 187 | 639521,82 | 267407,13 | Аналитический метод | 0,10 | — |
| 157 | 639835,92 | 267250,30 | Аналитический метод | 0,10 | — |
| Зона1(4) | | | | | |
| 188 | 639534,70 | 269042,90 | Аналитический метод | 0,10 | — |
| 189 | 639456,21 | 269119,13 | Аналитический метод | 0,10 | — |
| 190 | 639431,08 | 269159,25 | Аналитический метод | 0,10 | — |
| 191 | 639043,52 | 269901,99 | Аналитический метод | 0,10 | — |
| 192 | 639029,46 | 269965,32 | Аналитический метод | 0,10 | — |
| 193 | 638810,61 | 272939,29 | Аналитический метод | 0,10 | — |
| 194 | 638733,02 | 273237,74 | Аналитический метод | 0,10 | — |
| 195 | 638204,10 | 275205,33 | Аналитический метод | 0,10 | — |
| 196 | 637807,64 | 276668,90 | Аналитический метод | 0,10 | — |
| 197 | 637341,25 | 278412,75 | Аналитический метод | 0,10 | — |
| 198 | 637066,11 | 279467,86 | Аналитический метод | 0,10 | — |
| 199 | 637058,18 | 279497,94 | Аналитический метод | 0,10 | — |
| 200 | 637040,42 | 279553,75 | Аналитический метод | 0,10 | — |
| 201 | 636841,49 | 280291,46 | Аналитический метод | 0,10 | — |
| 202 | 636812,33 | 280413,73 | Аналитический метод | 0,10 | — |
| 203 | 636810,57 | 280691,74 | Аналитический метод | 0,10 | — |
| 204 | 636752,43 | 281209,69 | Аналитический метод | 0,10 | — |
| 205 | 636738,16 | 281214,86 | Аналитический метод | 0,10 | — |
| 206 | 636700,18 | 281225,60 | Аналитический метод | 0,10 | — |

ГРАФИЧЕСКОЕ ОПИСАНИЕ

местоположения границ населенных пунктов, территориальных зон,
особо охраняемых природных территорий,
зон с особыми условиями использования территории

**Придорожная полоса автомобильной дороги общего пользования регионального значения
Чернь - Медведки в Каменском районе Тульской области**

(наименование объекта, местоположение границ которого описано)

Сведения о местоположении границ объекта

| 1 | 2 | 3 | 4 | 5 | 6 |
|-----------|-----------|-----------|---------------------|------|---|
| 207 | 636700,53 | 281223,78 | Аналитический метод | 0,10 | — |
| 208 | 636760,59 | 280688,78 | Аналитический метод | 0,10 | — |
| 209 | 636762,37 | 280407,70 | Аналитический метод | 0,10 | — |
| 210 | 636793,01 | 280279,20 | Аналитический метод | 0,10 | — |
| 211 | 636828,31 | 280147,11 | Аналитический метод | 0,10 | — |
| 212 | 636870,43 | 280000,00 | Аналитический метод | 0,10 | — |
| 213 | 636992,06 | 279541,04 | Аналитический метод | 0,10 | — |
| 214 | 636997,43 | 279520,44 | Аналитический метод | 0,10 | — |
| 215 | 637010,32 | 279483,34 | Аналитический метод | 0,10 | — |
| 216 | 637017,47 | 279456,22 | Аналитический метод | 0,10 | — |
| 217 | 637031,33 | 279391,86 | Аналитический метод | 0,10 | — |
| 218 | 637292,90 | 278400,00 | Аналитический метод | 0,10 | — |
| 219 | 637443,51 | 277828,89 | Аналитический метод | 0,10 | — |
| 220 | 637720,27 | 276801,59 | Аналитический метод | 0,10 | — |
| 221 | 637759,36 | 276655,88 | Аналитический метод | 0,10 | — |
| 222 | 638131,65 | 275282,09 | Аналитический метод | 0,10 | — |
| 223 | 638139,28 | 275253,40 | Аналитический метод | 0,10 | — |
| 224 | 638155,83 | 275192,30 | Аналитический метод | 0,10 | — |
| 225 | 638679,23 | 273245,45 | Аналитический метод | 0,10 | — |
| 226 | 638684,67 | 273225,02 | Аналитический метод | 0,10 | — |
| 227 | 638761,09 | 272931,06 | Аналитический метод | 0,10 | — |
| 228 | 638861,03 | 271600,02 | Аналитический метод | 0,10 | — |
| 229 | 638979,85 | 269958,06 | Аналитический метод | 0,10 | — |
| 230 | 638996,14 | 269884,71 | Аналитический метод | 0,10 | — |
| 231 | 639144,70 | 269600,00 | Аналитический метод | 0,10 | — |
| 232 | 639387,66 | 269134,38 | Аналитический метод | 0,10 | — |
| 233 | 639417,04 | 269087,47 | Аналитический метод | 0,10 | — |
| 234 | 639490,01 | 269016,61 | Аналитический метод | 0,10 | — |
| 235 | 639492,77 | 269019,76 | Аналитический метод | 0,10 | — |
| 188 | 639534,70 | 269042,90 | Аналитический метод | 0,10 | — |
| Зона 1(5) | | | | | |
| 236 | 648107,15 | 252534,25 | Аналитический метод | 0,10 | — |
| 237 | 648091,18 | 252617,84 | Аналитический метод | 0,10 | — |
| 238 | 648076,15 | 252698,37 | Аналитический метод | 0,10 | — |
| 239 | 648014,58 | 253010,33 | Аналитический метод | 0,10 | — |
| 240 | 647973,44 | 253219,70 | Аналитический метод | 0,10 | — |
| 241 | 647947,11 | 253347,99 | Аналитический метод | 0,10 | — |
| 242 | 647892,35 | 253606,75 | Аналитический метод | 0,10 | — |
| 243 | 647891,03 | 253616,77 | Аналитический метод | 0,10 | — |
| 244 | 647841,42 | 253609,82 | Аналитический метод | 0,10 | — |
| 245 | 647855,46 | 253553,96 | Аналитический метод | 0,10 | — |
| 246 | 647880,36 | 253433,73 | Аналитический метод | 0,10 | — |
| 247 | 647909,92 | 253272,60 | Аналитический метод | 0,10 | — |
| 248 | 647965,52 | 253000,69 | Аналитический метод | 0,10 | — |
| 249 | 648058,04 | 252524,87 | Аналитический метод | 0,10 | — |

| ГРАФИЧЕСКОЕ ОПИСАНИЕ | | | | | |
|--|-----------|-----------|---------------------|------|---|
| местоположения границ населенных пунктов, территориальных зон, особо охраняемых природных территорий, зон с особыми условиями использования территории | | | | | |
| Придорожная полоса автомобильной дороги общего пользования регионального значения | | | | | |
| Чернь - Медведки в Каменском районе Тульской области | | | | | |
| <small>(наименование объекта, местоположение границ которого описано)</small> | | | | | |
| Сведения о местоположении границ объекта | | | | | |
| 1 | 2 | 3 | 4 | 5 | 6 |
| 236 | 648107,15 | 252534,25 | Аналитический метод | 0,10 | — |
| Зона1(6) | | | | | |
| 250 | 647855,70 | 256930,62 | Аналитический метод | 0,10 | — |
| 251 | 647917,53 | 257663,26 | Аналитический метод | 0,10 | — |
| 252 | 647927,09 | 257725,75 | Аналитический метод | 0,10 | — |
| 253 | 648001,94 | 258128,17 | Аналитический метод | 0,10 | — |
| 254 | 648010,65 | 258217,04 | Аналитический метод | 0,10 | — |
| 255 | 648009,80 | 258392,68 | Аналитический метод | 0,10 | — |
| 256 | 648001,01 | 258619,09 | Аналитический метод | 0,10 | — |
| 257 | 647985,53 | 258892,93 | Аналитический метод | 0,10 | — |
| 258 | 647973,27 | 259020,98 | Аналитический метод | 0,10 | — |
| 259 | 647911,72 | 259548,39 | Аналитический метод | 0,10 | — |
| 260 | 647834,13 | 260190,38 | Аналитический метод | 0,10 | — |
| 261 | 647837,69 | 259892,57 | Аналитический метод | 0,10 | — |
| 262 | 647817,81 | 259898,94 | Аналитический метод | 0,10 | — |
| 263 | 647935,66 | 258889,13 | Аналитический метод | 0,10 | — |
| 264 | 647959,80 | 258391,59 | Аналитический метод | 0,10 | — |
| 265 | 647960,64 | 258219,36 | Аналитический метод | 0,10 | — |
| 266 | 647952,39 | 258135,19 | Аналитический метод | 0,10 | — |
| 267 | 647867,85 | 257669,15 | Аналитический метод | 0,10 | — |
| 268 | 647805,89 | 256934,98 | Аналитический метод | 0,10 | — |
| 269 | 647705,04 | 255787,77 | Аналитический метод | 0,10 | — |
| 270 | 647645,98 | 254822,79 | Аналитический метод | 0,10 | — |
| 271 | 647642,52 | 254759,12 | Аналитический метод | 0,10 | — |
| 272 | 647653,93 | 254673,66 | Аналитический метод | 0,10 | — |
| 273 | 647742,97 | 254190,52 | Аналитический метод | 0,10 | — |
| 274 | 647761,43 | 254196,25 | Аналитический метод | 0,10 | — |
| 275 | 647789,61 | 254209,49 | Аналитический метод | 0,10 | — |
| 276 | 647703,33 | 254681,47 | Аналитический метод | 0,10 | — |
| 277 | 647692,70 | 254761,09 | Аналитический метод | 0,10 | — |
| 278 | 647695,92 | 254820,27 | Аналитический метод | 0,10 | — |
| 279 | 647714,92 | 255228,19 | Аналитический метод | 0,10 | — |
| 280 | 647731,42 | 255480,45 | Аналитический метод | 0,10 | — |
| 281 | 647754,86 | 255783,55 | Аналитический метод | 0,10 | — |
| 282 | 647774,75 | 256000,00 | Аналитический метод | 0,10 | — |
| 283 | 647797,77 | 256250,35 | Аналитический метод | 0,10 | — |
| 284 | 647822,04 | 256560,03 | Аналитический метод | 0,10 | — |
| 250 | 647855,70 | 256930,62 | Аналитический метод | 0,10 | — |
| Зона1(7) | | | | | |
| 285 | 640613,30 | 266635,54 | Аналитический метод | 0,10 | — |
| 286 | 640575,99 | 266728,60 | Аналитический метод | 0,10 | — |
| 287 | 640561,65 | 266772,89 | Аналитический метод | 0,10 | — |
| 288 | 640546,10 | 266827,75 | Аналитический метод | 0,10 | — |
| 289 | 640539,03 | 266859,20 | Аналитический метод | 0,10 | — |
| 290 | 640459,10 | 266898,87 | Аналитический метод | 0,10 | — |

ГРАФИЧЕСКОЕ ОПИСАНИЕ

местоположения границ населенных пунктов, территориальных зон,
особо охраняемых природных территорий,
зон с особыми условиями использования территории

**Придорожная полоса автомобильной дороги общего пользования регионального значения
Чернь - Медведки в Каменском районе Тульской области**

(наименование объекта, местоположение границ которого описано)

Сведения о местоположении границ объекта

| 1 | 2 | 3 | 4 | 5 | 6 |
|----------|-----------|-----------|---------------------|----------|----------|
| 291 | 640449,97 | 266903,06 | Аналитический метод | 0,10 | — |
| 292 | 640426,96 | 266914,80 | Аналитический метод | 0,10 | — |
| 293 | 640176,58 | 267031,41 | Аналитический метод | 0,10 | — |
| 294 | 639852,68 | 267200,00 | Аналитический метод | 0,10 | — |
| 295 | 639538,33 | 267357,28 | Аналитический метод | 0,10 | — |
| 296 | 639426,60 | 267404,15 | Аналитический метод | 0,10 | — |
| 297 | 639124,11 | 267501,13 | Аналитический метод | 0,10 | — |
| 298 | 639048,53 | 267527,37 | Аналитический метод | 0,10 | — |
| 299 | 638978,12 | 267531,60 | Аналитический метод | 0,10 | — |
| 300 | 638947,89 | 267549,74 | Аналитический метод | 0,10 | — |
| 301 | 638928,03 | 267577,68 | Аналитический метод | 0,10 | — |
| 302 | 638916,04 | 267611,04 | Аналитический метод | 0,10 | — |
| 303 | 638925,39 | 267668,74 | Аналитический метод | 0,10 | — |
| 304 | 638921,42 | 267700,10 | Аналитический метод | 0,10 | — |
| 305 | 638914,47 | 267752,11 | Аналитический метод | 0,10 | — |
| 306 | 638881,29 | 268000,00 | Аналитический метод | 0,10 | — |
| 307 | 638852,29 | 268212,09 | Аналитический метод | 0,10 | — |
| 308 | 638871,26 | 268283,33 | Аналитический метод | 0,10 | — |
| 309 | 638900,96 | 268341,88 | Аналитический метод | 0,10 | — |
| 310 | 638939,18 | 268403,50 | Аналитический метод | 0,10 | — |
| 311 | 638973,77 | 268458,24 | Аналитический метод | 0,10 | — |
| 312 | 639150,17 | 268670,10 | Аналитический метод | 0,10 | — |
| 313 | 639148,05 | 268673,09 | Аналитический метод | 0,10 | — |
| 314 | 639149,86 | 268676,85 | Аналитический метод | 0,10 | — |
| 315 | 639154,36 | 268674,98 | Аналитический метод | 0,10 | — |
| 316 | 639280,35 | 268825,68 | Аналитический метод | 0,10 | — |
| 317 | 639440,45 | 269007,65 | Аналитический метод | 0,10 | — |
| 318 | 639419,48 | 269031,48 | Аналитический метод | 0,10 | — |
| 319 | 639414,17 | 269037,56 | Аналитический метод | 0,10 | — |
| 320 | 639404,14 | 269047,11 | Аналитический метод | 0,10 | — |
| 321 | 639396,14 | 269051,07 | Аналитический метод | 0,10 | — |
| 322 | 639342,06 | 269138,52 | Аналитический метод | 0,10 | — |
| 323 | 639099,21 | 269600,00 | Аналитический метод | 0,10 | — |
| 324 | 638963,22 | 269858,41 | Аналитический метод | 0,10 | — |
| 325 | 638945,29 | 269920,37 | Аналитический метод | 0,10 | — |
| 326 | 638908,41 | 270443,88 | Аналитический метод | 0,10 | — |
| 327 | 638863,09 | 271055,63 | Аналитический метод | 0,10 | — |
| 328 | 638863,37 | 271055,67 | Аналитический метод | 0,10 | — |
| 329 | 638863,34 | 271055,86 | Аналитический метод | 0,10 | — |
| 330 | 638863,07 | 271055,83 | Аналитический метод | 0,10 | — |
| 331 | 638802,73 | 271858,73 | Аналитический метод | 0,10 | — |
| 332 | 638802,98 | 271858,74 | Аналитический метод | 0,10 | — |
| 333 | 638802,97 | 271858,94 | Аналитический метод | 0,10 | — |
| 334 | 638802,72 | 271858,93 | Аналитический метод | 0,10 | — |
| 335 | 638798,79 | 271910,15 | Аналитический метод | 0,10 | — |

ГРАФИЧЕСКОЕ ОПИСАНИЕ

местоположения границ населенных пунктов, территориальных зон,
особо охраняемых природных территорий,
зон с особыми условиями использования территории

**Придорожная полоса автомобильной дороги общего пользования регионального значения
Чернь - Медведки в Каменском районе Тульской области**

(наименование объекта, местоположение границ которого описано)

Сведения о местоположении границ объекта

| 1 | 2 | 3 | 4 | 5 | 6 |
|----------|-----------|-----------|---------------------|----------|----------|
| 336 | 638798,98 | 271910,17 | Аналитический метод | 0,10 | — |
| 337 | 638801,96 | 271912,97 | Аналитический метод | 0,10 | — |
| 338 | 638801,97 | 271913,17 | Аналитический метод | 0,10 | — |
| 339 | 638801,69 | 271913,18 | Аналитический метод | 0,10 | — |
| 340 | 638798,59 | 271913,32 | Аналитический метод | 0,10 | — |
| 341 | 638721,80 | 272937,21 | Аналитический метод | 0,10 | — |
| 342 | 638645,73 | 273220,77 | Аналитический метод | 0,10 | — |
| 343 | 638638,62 | 273234,27 | Аналитический метод | 0,10 | — |
| 344 | 638632,60 | 273255,64 | Аналитический метод | 0,10 | — |
| 345 | 638633,07 | 273268,26 | Аналитический метод | 0,10 | — |
| 346 | 638115,30 | 275200,00 | Аналитический метод | 0,10 | — |
| 347 | 638097,61 | 275261,56 | Аналитический метод | 0,10 | — |
| 348 | 637680,30 | 276800,00 | Аналитический метод | 0,10 | — |
| 349 | 637535,69 | 277333,07 | Аналитический метод | 0,10 | — |
| 350 | 637393,17 | 277868,45 | Аналитический метод | 0,10 | — |
| 351 | 637386,96 | 277878,95 | Аналитический метод | 0,10 | — |
| 352 | 637348,56 | 278055,53 | Аналитический метод | 0,10 | — |
| 353 | 637253,15 | 278399,99 | Аналитический метод | 0,10 | — |
| 354 | 636832,58 | 279999,99 | Аналитический метод | 0,10 | — |
| 355 | 636726,43 | 280404,60 | Аналитический метод | 0,10 | — |
| 356 | 636721,87 | 280703,64 | Аналитический метод | 0,10 | — |
| 357 | 636718,83 | 280730,71 | Аналитический метод | 0,10 | — |
| 358 | 636710,79 | 280729,81 | Аналитический метод | 0,10 | — |
| 359 | 636664,01 | 281124,22 | Аналитический метод | 0,10 | — |
| 360 | 636620,83 | 281185,14 | Аналитический метод | 0,10 | — |
| 361 | 636603,44 | 281261,76 | Аналитический метод | 0,10 | — |
| 362 | 636578,96 | 281281,95 | Аналитический метод | 0,10 | — |
| 363 | 636523,43 | 281294,63 | Аналитический метод | 0,10 | — |
| 364 | 636501,17 | 281323,94 | Аналитический метод | 0,10 | — |
| 365 | 636459,36 | 281422,59 | Аналитический метод | 0,10 | — |
| 366 | 636444,72 | 281413,06 | Аналитический метод | 0,10 | — |
| 367 | 636407,44 | 281416,98 | Аналитический метод | 0,10 | — |
| 368 | 636457,57 | 281298,68 | Аналитический метод | 0,10 | — |
| 369 | 636494,60 | 281249,93 | Аналитический метод | 0,10 | — |
| 370 | 636556,28 | 281235,84 | Аналитический метод | 0,10 | — |
| 371 | 636574,28 | 281164,36 | Аналитический метод | 0,10 | — |
| 372 | 636615,86 | 281105,69 | Аналитический метод | 0,10 | — |
| 373 | 636671,91 | 280700,47 | Аналитический метод | 0,10 | — |
| 374 | 636676,53 | 280397,78 | Аналитический метод | 0,10 | — |
| 375 | 636784,22 | 279987,30 | Аналитический метод | 0,10 | — |
| 376 | 637346,63 | 277848,93 | Аналитический метод | 0,10 | — |
| 377 | 637632,04 | 276786,91 | Аналитический метод | 0,10 | — |
| 378 | 638067,12 | 275186,62 | Аналитический метод | 0,10 | — |
| 379 | 638598,89 | 273202,42 | Аналитический метод | 0,10 | — |
| 380 | 638672,29 | 272928,79 | Аналитический метод | 0,10 | — |

ГРАФИЧЕСКОЕ ОПИСАНИЕ

местоположения границ населенных пунктов, территориальных зон,
особо охраняемых природных территорий,
зон с особыми условиями использования территории

**Придорожная полоса автомобильной дороги общего пользования регионального значения
Чернь - Медведки в Каменском районе Тульской области**

(наименование объекта, местоположение границ которого описано)

Сведения о местоположении границ объекта

| 1 | 2 | 3 | 4 | 5 | 6 |
|-----------------|-----------|-----------|---------------------|----------|----------|
| 381 | 638752,62 | 271858,34 | Аналитический метод | 0,10 | — |
| 382 | 638895,79 | 269911,57 | Аналитический метод | 0,10 | — |
| 383 | 638916,60 | 269839,63 | Аналитический метод | 0,10 | — |
| 384 | 639298,62 | 269113,70 | Аналитический метод | 0,10 | — |
| 385 | 639373,03 | 269006,72 | Аналитический метод | 0,10 | — |
| 386 | 639099,36 | 268687,22 | Аналитический метод | 0,10 | — |
| 387 | 638896,80 | 268430,03 | Аналитический метод | 0,10 | — |
| 388 | 638857,34 | 268366,41 | Аналитический метод | 0,10 | — |
| 389 | 638824,29 | 268301,27 | Аналитический метод | 0,10 | — |
| 390 | 638801,39 | 268215,26 | Аналитический метод | 0,10 | — |
| 391 | 638864,91 | 267745,48 | Аналитический метод | 0,10 | — |
| 392 | 638871,84 | 267693,65 | Аналитический метод | 0,10 | — |
| 393 | 638874,88 | 267669,62 | Аналитический метод | 0,10 | — |
| 394 | 638864,62 | 267606,29 | Аналитический метод | 0,10 | — |
| 395 | 638883,30 | 267554,31 | Аналитический метод | 0,10 | — |
| 396 | 638913,20 | 267512,25 | Аналитический метод | 0,10 | — |
| 397 | 638962,90 | 267482,42 | Аналитический метод | 0,10 | — |
| 398 | 639038,65 | 267477,87 | Аналитический метод | 0,10 | — |
| 399 | 639108,28 | 267453,70 | Аналитический метод | 0,10 | — |
| 400 | 639409,26 | 267357,20 | Аналитический метод | 0,10 | — |
| 401 | 639517,45 | 267311,82 | Аналитический метод | 0,10 | — |
| 402 | 640154,47 | 266986,55 | Аналитический метод | 0,10 | — |
| 403 | 640495,47 | 266825,00 | Аналитический метод | 0,10 | — |
| 404 | 640497,62 | 266815,44 | Аналитический метод | 0,10 | — |
| 405 | 640513,80 | 266758,37 | Аналитический метод | 0,10 | — |
| 406 | 640528,95 | 266711,58 | Аналитический метод | 0,10 | — |
| 407 | 640568,57 | 266612,75 | Аналитический метод | 0,10 | — |
| 408 | 640580,35 | 266593,56 | Аналитический метод | 0,10 | — |
| 409 | 640587,20 | 266601,78 | Аналитический метод | 0,10 | — |
| 285 | 640613,30 | 266635,54 | Аналитический метод | 0,10 | — |
| Зона1(8) | | | | | |
| 410 | 646377,63 | 262142,39 | Аналитический метод | 0,10 | — |
| 411 | 645992,60 | 262600,00 | Аналитический метод | 0,10 | — |
| 412 | 645965,87 | 262631,77 | Аналитический метод | 0,10 | — |
| 413 | 645614,43 | 263048,72 | Аналитический метод | 0,10 | — |
| 414 | 645568,82 | 263070,26 | Аналитический метод | 0,10 | — |
| 415 | 645522,55 | 263109,14 | Аналитический метод | 0,10 | — |
| 416 | 645499,27 | 263141,82 | Аналитический метод | 0,10 | — |
| 417 | 645353,97 | 263193,86 | Аналитический метод | 0,10 | — |
| 418 | 645029,70 | 263298,79 | Аналитический метод | 0,10 | — |
| 419 | 645000,00 | 263304,80 | Аналитический метод | 0,10 | — |
| 420 | 644815,69 | 263342,05 | Аналитический метод | 0,10 | — |
| 421 | 644000,00 | 263439,02 | Аналитический метод | 0,10 | — |
| 422 | 643756,00 | 263468,03 | Аналитический метод | 0,10 | — |
| 423 | 643631,51 | 263489,57 | Аналитический метод | 0,10 | — |

ГРАФИЧЕСКОЕ ОПИСАНИЕ

местоположения границ населенных пунктов, территориальных зон,
особо охраняемых природных территорий,
зон с особыми условиями использования территории

**Придорожная полоса автомобильной дороги общего пользования регионального значения
Чернь - Медведки в Каменском районе Тульской области**

(наименование объекта, местоположение границ которого описано)

Сведения о местоположении границ объекта

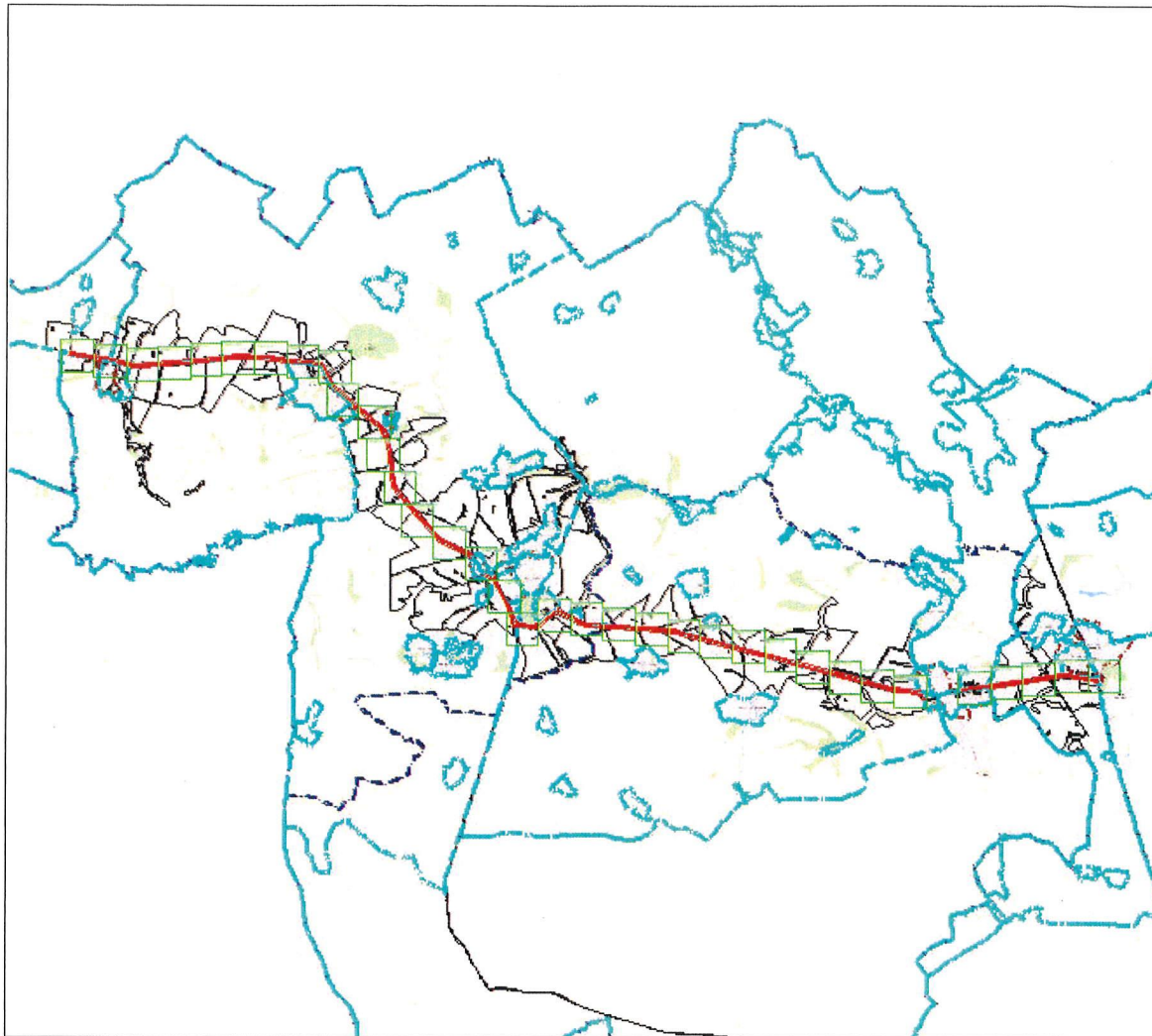
| 1 | 2 | 3 | 4 | 5 | 6 |
|-----------------|-----------|-----------|---------------------|------|---|
| 424 | 643426,93 | 263649,96 | Аналитический метод | 0,10 | — |
| 425 | 643000,00 | 264011,67 | Аналитический метод | 0,10 | — |
| 426 | 642402,89 | 264517,55 | Аналитический метод | 0,10 | — |
| 427 | 642072,22 | 264800,00 | Аналитический метод | 0,10 | — |
| 428 | 642022,35 | 264842,60 | Аналитический метод | 0,10 | — |
| 429 | 641875,74 | 264979,68 | Аналитический метод | 0,10 | — |
| 430 | 641813,85 | 265044,57 | Аналитический метод | 0,10 | — |
| 431 | 641755,14 | 265138,26 | Аналитический метод | 0,10 | — |
| 432 | 641723,15 | 265191,00 | Аналитический метод | 0,10 | — |
| 433 | 641565,80 | 265531,17 | Аналитический метод | 0,10 | — |
| 434 | 641533,38 | 265600,00 | Аналитический метод | 0,10 | — |
| 435 | 641344,05 | 266001,90 | Аналитический метод | 0,10 | — |
| 436 | 641297,75 | 266073,89 | Аналитический метод | 0,10 | — |
| 437 | 641294,33 | 266071,58 | Аналитический метод | 0,10 | — |
| 438 | 641285,08 | 266051,36 | Аналитический метод | 0,10 | — |
| 439 | 641206,19 | 266106,33 | Аналитический метод | 0,10 | — |
| 440 | 641234,29 | 266073,86 | Аналитический метод | 0,10 | — |
| 441 | 641300,22 | 265977,62 | Аналитический метод | 0,10 | — |
| 442 | 641520,49 | 265510,02 | Аналитический метод | 0,10 | — |
| 443 | 641712,58 | 265112,02 | Аналитический метод | 0,10 | — |
| 444 | 641774,17 | 265013,73 | Аналитический метод | 0,10 | — |
| 445 | 641840,55 | 264944,14 | Аналитический метод | 0,10 | — |
| 446 | 642039,74 | 264761,98 | Аналитический метод | 0,10 | — |
| 447 | 642967,68 | 263973,52 | Аналитический метод | 0,10 | — |
| 448 | 643610,57 | 263442,45 | Аналитический метод | 0,10 | — |
| 449 | 643994,10 | 263389,37 | Аналитический метод | 0,10 | — |
| 450 | 644807,77 | 263292,64 | Аналитический метод | 0,10 | — |
| 451 | 645017,00 | 263250,35 | Аналитический метод | 0,10 | — |
| 452 | 645337,84 | 263146,53 | Аналитический метод | 0,10 | — |
| 453 | 645467,65 | 263100,04 | Аналитический метод | 0,10 | — |
| 454 | 645485,52 | 263074,95 | Аналитический метод | 0,10 | — |
| 455 | 645541,61 | 263027,81 | Аналитический метод | 0,10 | — |
| 456 | 645583,22 | 263008,16 | Аналитический метод | 0,10 | — |
| 457 | 645954,34 | 262567,81 | Аналитический метод | 0,10 | — |
| 458 | 646304,36 | 262143,77 | Аналитический метод | 0,10 | — |
| 410 | 646377,63 | 262142,39 | Аналитический метод | 0,10 | — |
| Зона1(9) | | | | | |
| 459 | 637057,20 | 284424,91 | Аналитический метод | 0,10 | — |
| 460 | 637285,03 | 285964,65 | Аналитический метод | 0,10 | — |
| 461 | 637309,75 | 286132,64 | Аналитический метод | 0,10 | — |
| 462 | 637242,67 | 286547,50 | Аналитический метод | 0,10 | — |
| 463 | 637217,47 | 286559,04 | Аналитический метод | 0,10 | — |
| 464 | 637142,60 | 287166,38 | Аналитический метод | 0,10 | — |
| 465 | 637152,58 | 287179,88 | Аналитический метод | 0,10 | — |
| 466 | 637130,20 | 287186,12 | Аналитический метод | 0,10 | — |

ГРАФИЧЕСКОЕ ОПИСАНИЕ

местоположения границ населенных пунктов, территориальных зон,
особо охраняемых природных территорий,
зон с особыми условиями использования территории

**Придорожная полоса автомобильной дороги общего пользования регионального значения
Чернь - Медведки в Каменском районе Тульской области**

(наименование объекта, местоположение границ которого описано)

План границ объекта**Основной лист**

Масштаб 1: 220958

Используемые условные знаки и обозначения:

— область выносного листа,

23

— номер выносного листа.

Остальные используемые условные знаки и обозначения приведены на отдельной странице в конце раздела.

Подпись Матяренко А.Д. Матяренко А.Д. Дата «11» апреля 2025 г.

Место для оттиска печати (при наличии) лица, составившего описание местоположения границ объекта



ГРАФИЧЕСКОЕ ОПИСАНИЕ

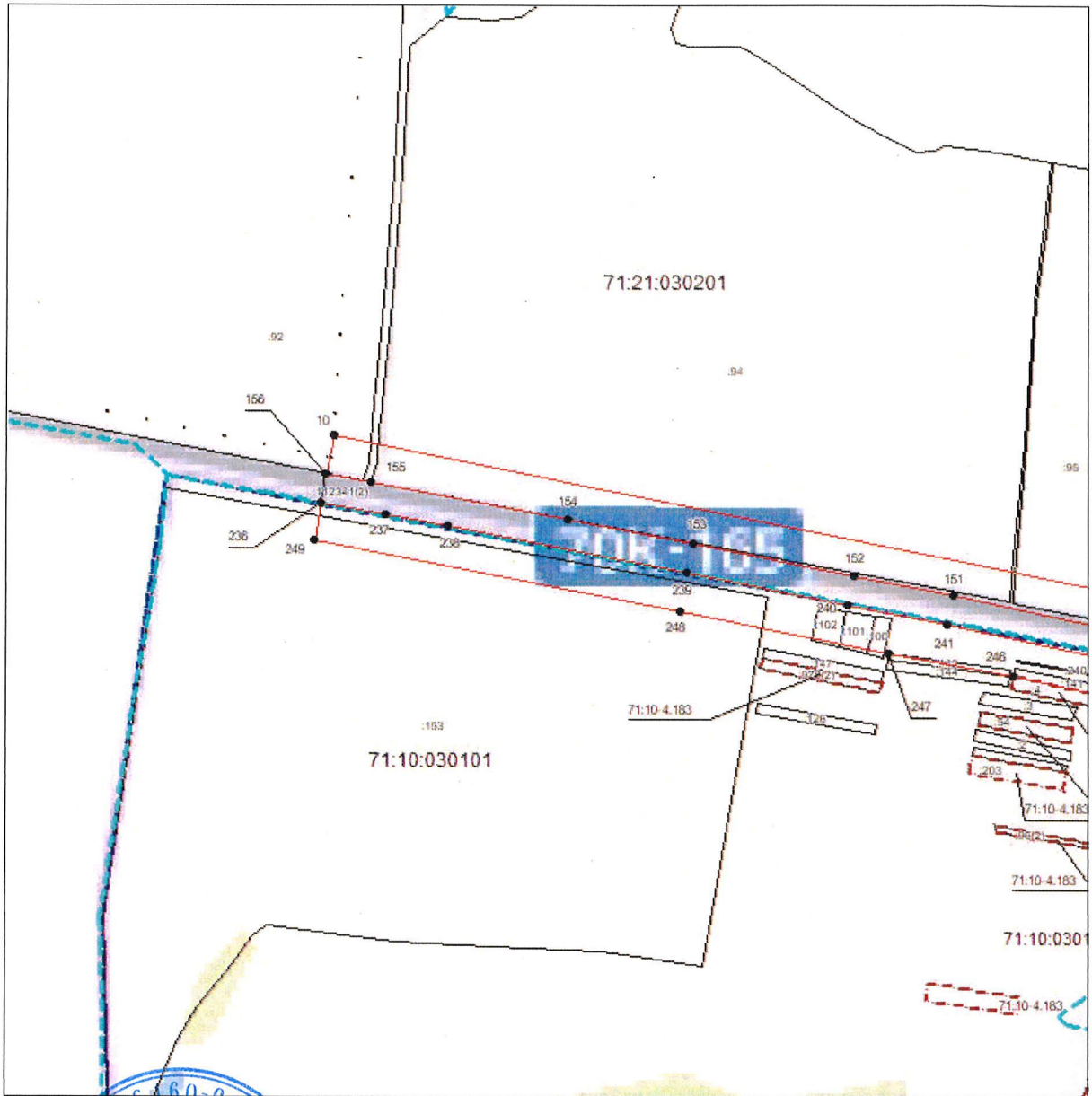
местоположения границ населенных пунктов, территориальных зон,
особо охраняемых природных территорий,
зон с особыми условиями использования территории

**Придорожная полоса автомобильной дороги общего пользования регионального значения
Чернь - Медведки в Каменском районе Тульской области**

(наименование объекта, местоположение границ которого описано)

План границ объекта

Выносной лист №1



Масштаб 1:8000

Используемые условные знаки и обозначения приведены на отдельной странице в конце раздела.

Подпись *Инженер* **Маяренко А.Д.** Дата «11» апреля 2025 г.

Место для оттиска печати (при наличии) лица, составившего описание местоположения границ объекта

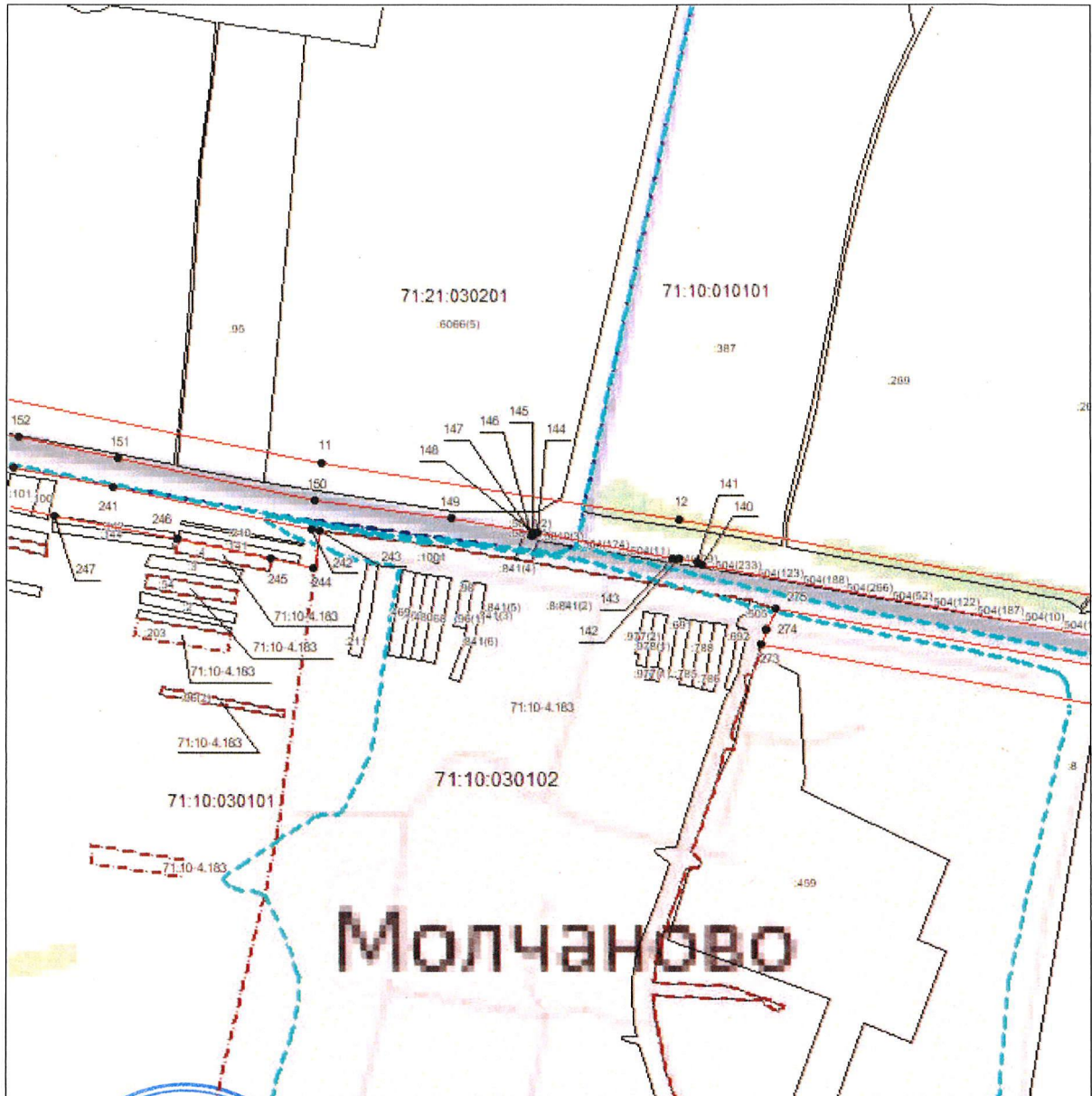


ГРАФИЧЕСКОЕ ОПИСАНИЕ

местоположения границ населенных пунктов, территориальных зон,
особо охраняемых природных территорий,
зон с особыми условиями использования территории

**Придорожная полоса автомобильной дороги общего пользования регионального значения
Чернь - Медведки в Каменском районе Тульской области**

(наименование объекта, местоположение границ которого описано)

План границ объекта**Выносной лист №2**

Масштаб 1:8000

Используемые условные знаки и обозначения приведены на отдельной странице в конце раздела.

Подпись * *Маяренко А.Д.* Инженер *Маяренко А.Д.* Дата «11» апреля 2025 г.

Место для оттиска печати (при наличии) лица, составившего описание местоположения границ объекта



ГРАФИЧЕСКОЕ ОПИСАНИЕ

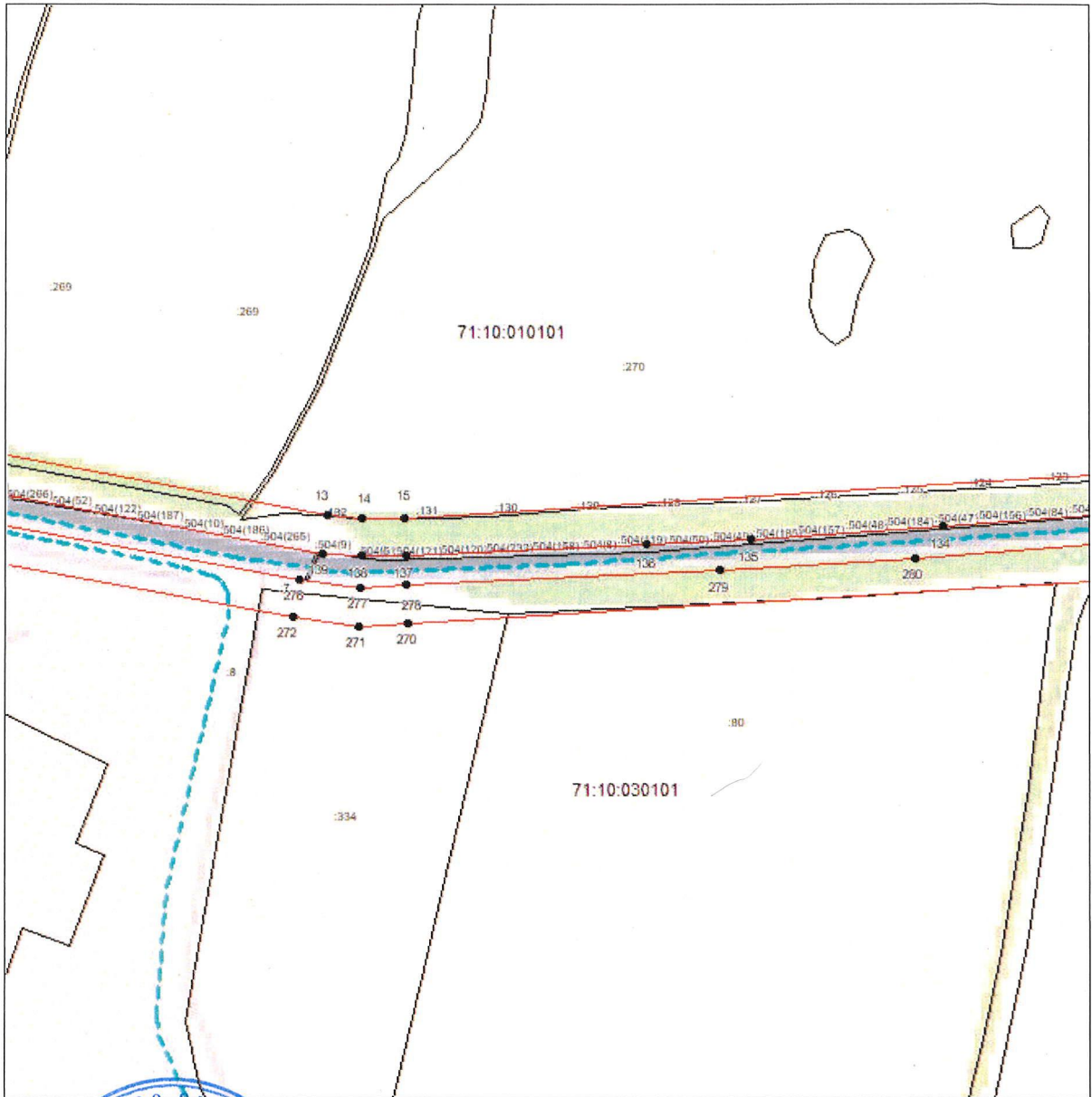
местоположения границ населенных пунктов, территориальных зон,
особо охраняемых природных территорий,
зон с особыми условиями использования территории

**Придорожная полоса автомобильной дороги общего пользования регионального значения
Чернь - Медведки в Каменском районе Тульской области**

(наименование объекта, местоположение границ которого описано)

План границ объекта

Выносной лист №3



Масштаб 1:8000

Используемые условные знаки и обозначения приведены на отдельной странице в конце раздела.

Подпись *Маяренко А.Д.* Дата «11» апреля 2025 г.

МАЛЯРЕНКО А. Д.

Место для оттиска печати (при наличии) лица, составившего описание местоположения границ объекта



ГРАФИЧЕСКОЕ ОПИСАНИЕ

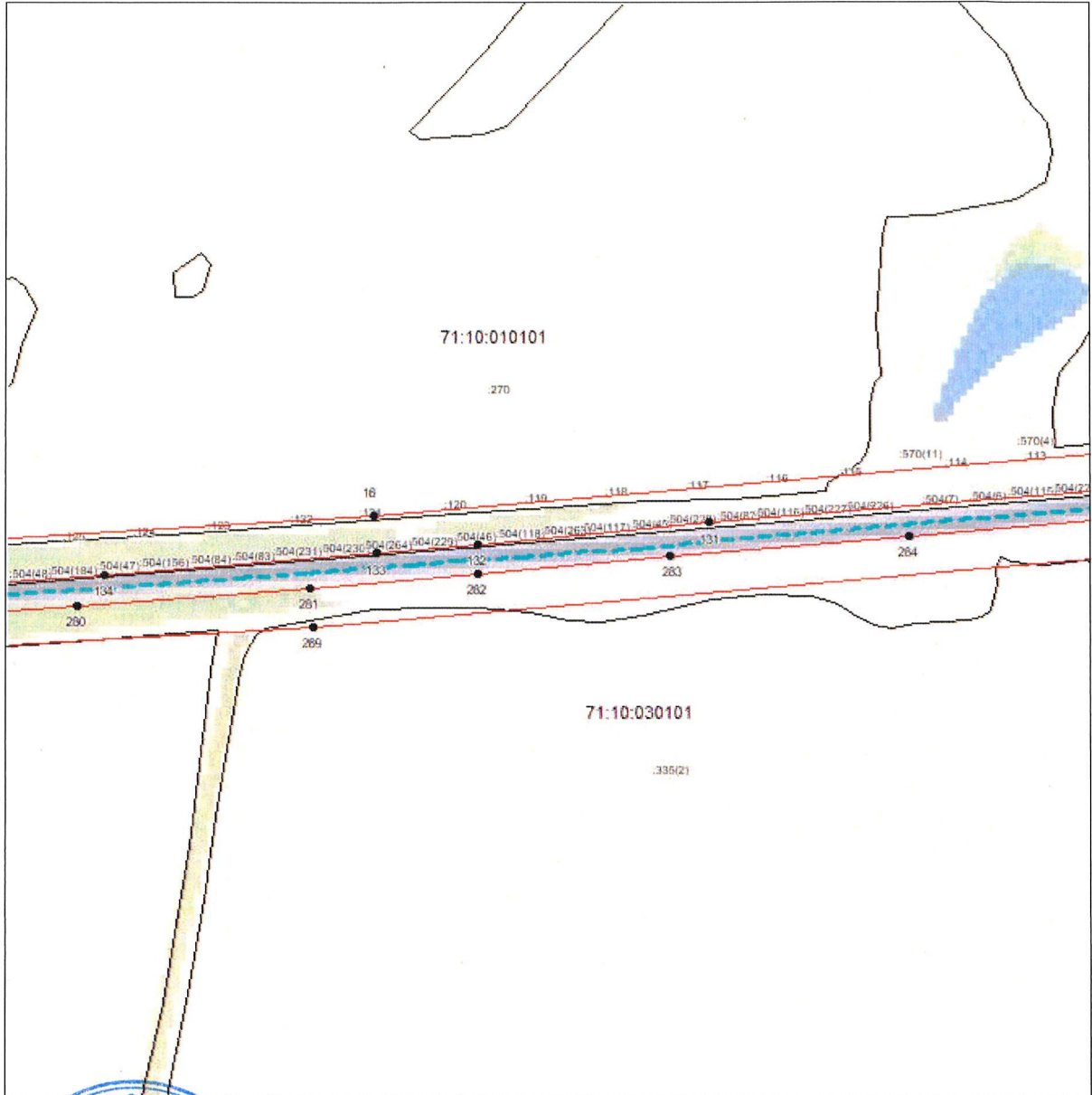
местоположения границ населенных пунктов, территориальных зон,
особо охраняемых природных территорий,
зон с особыми условиями использования территории

**Придорожная полоса автомобильной дороги общего пользования регионального значения
Чернь - Медведки в Каменском районе Тульской области**

(наименование объекта, местоположение границ которого описано)

План границ объекта

Выносной лист №4



Масштаб 1:8000

Используемые условные знаки и обозначения приведены на отдельной странице в конце раздела.

Подпись *И.И. Сер* - **Маляренко А.Д.** Дата «11» апреля 2025 г.

Место для оттиска печати (при наличии) лица, составившего описание местоположения границ объекта



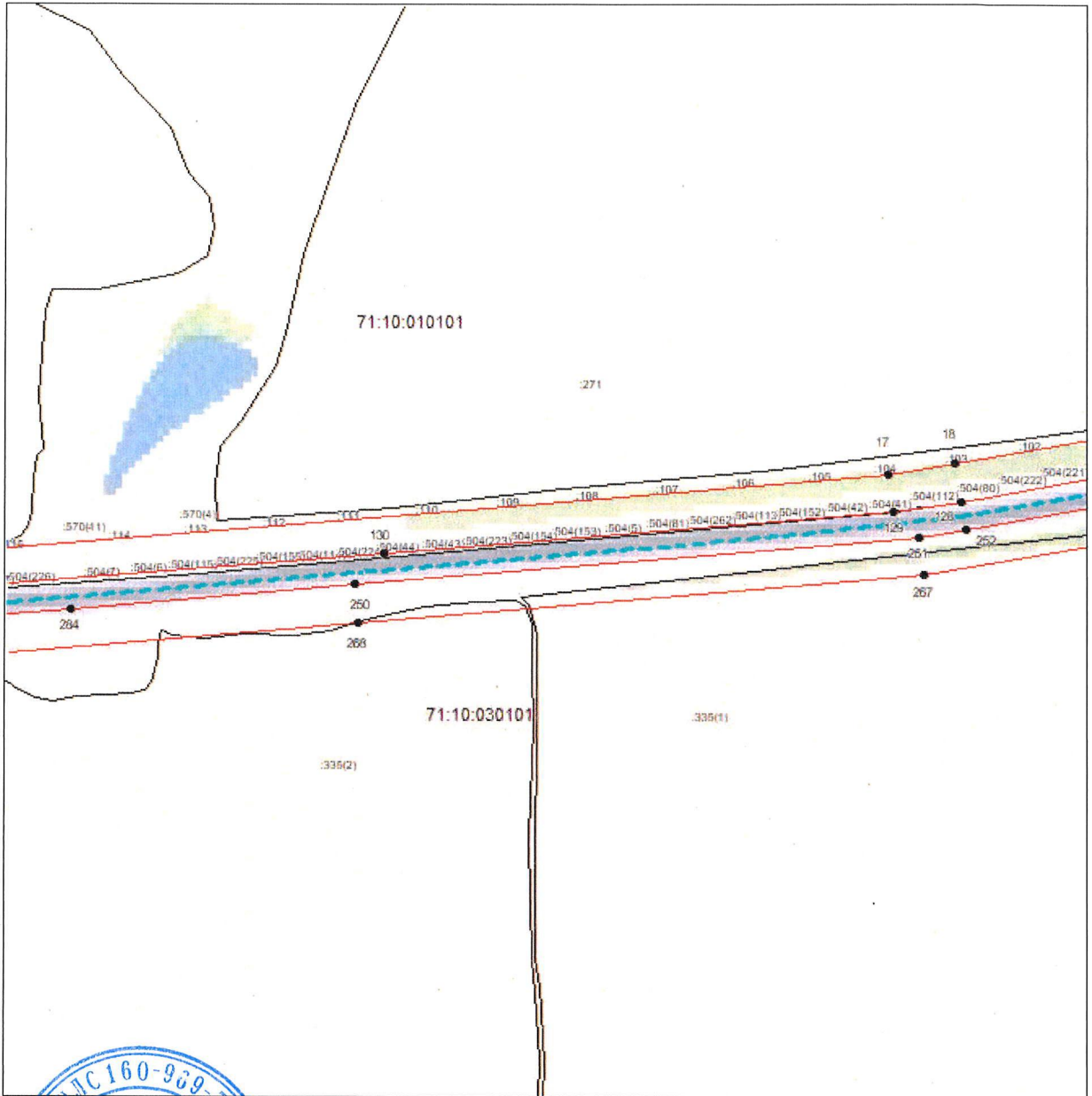
ГРАФИЧЕСКОЕ ОПИСАНИЕ

местоположения границ населенных пунктов, территориальных зон,
особо охраняемых природных территорий,
зон с особыми условиями использования территории

**Придорожная полоса автомобильной дороги общего пользования регионального значения
Чернь - Медведки в Каменском районе Тульской области**
(наименование объекта, местоположение границы которого описано)

План границ объекта

Выносной лист №5



Масштаб 1:8000

Используемые условные знаки и обозначения приведены на отдельной странице в конце раздела.

Подпись МАЛЯРЕНКО А. Д. Маляренко А.Д. Дата «11» апреля 2025 г.

Место для оттиска печати (при наличии) лица, составившего описание местоположения границ объекта

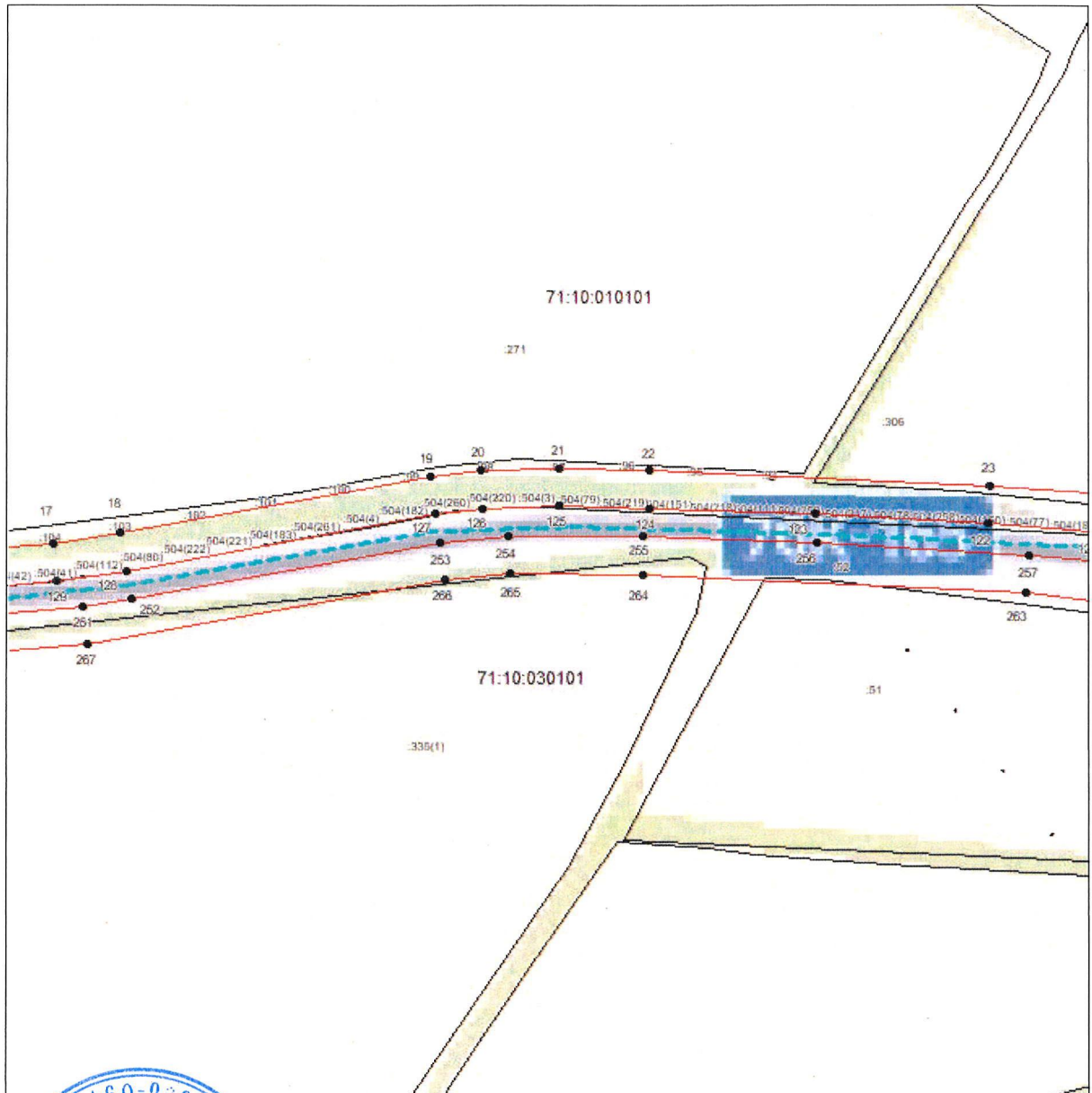


ГРАФИЧЕСКОЕ ОПИСАНИЕ

местоположения границ населенных пунктов, территориальных зон,
особо охраняемых природных территорий,
зон с особыми условиями использования территории

**Придорожная полоса автомобильной дороги общего пользования регионального значения
Чернь - Медведки в Каменском районе Тульской области**

(наименование объекта, местоположение границ которого описано)

План границ объекта**Выносной лист №6**

Масштаб 1:8000

Используемые условные знаки и обозначения приведены на отдельной странице в конце раздела.

Подпись *Инженер* *А.Д. Маляренко* *А.Д.* Маляренко А.Д. Дата «11» апреля 2025 г.

Место для оттиска печати (при наличии) лица, составившего описание местоположения границ объекта

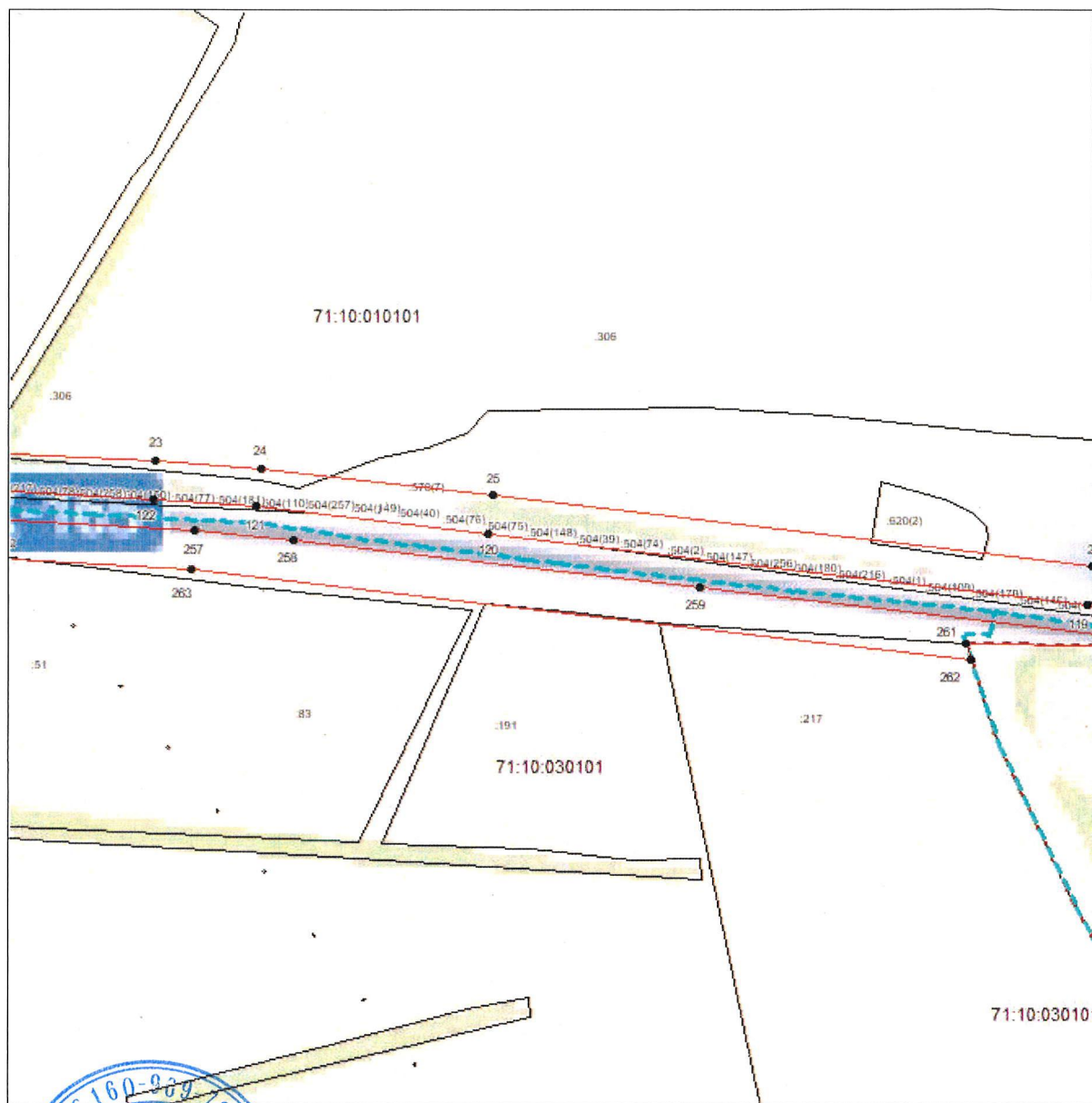


ГРАФИЧЕСКОЕ ОПИСАНИЕ

местоположения границ населенных пунктов, территориальных зон,
особо охраняемых природных территорий,
зон с особыми условиями использования территории

**Придорожная полоса автомобильной дороги общего пользования регионального значения
Чернь - Медведки в Каменском районе Тульской области**

(наименование объекта, местоположение границ которого описано)

План границ объекта**Выносной лист №7**

Масштаб 1:8000

Используемые условные знаки и обозначения приведены на отдельной странице в конце раздела.

Подпись *А. Д. Маляренко* **А. Д. Маляренко А.Д.** Дата «11» апреля 2025 г.

Место для оттиска печати (при наличии) лица, составившего описание местоположения границ объекта



ГРАФИЧЕСКОЕ ОПИСАНИЕ

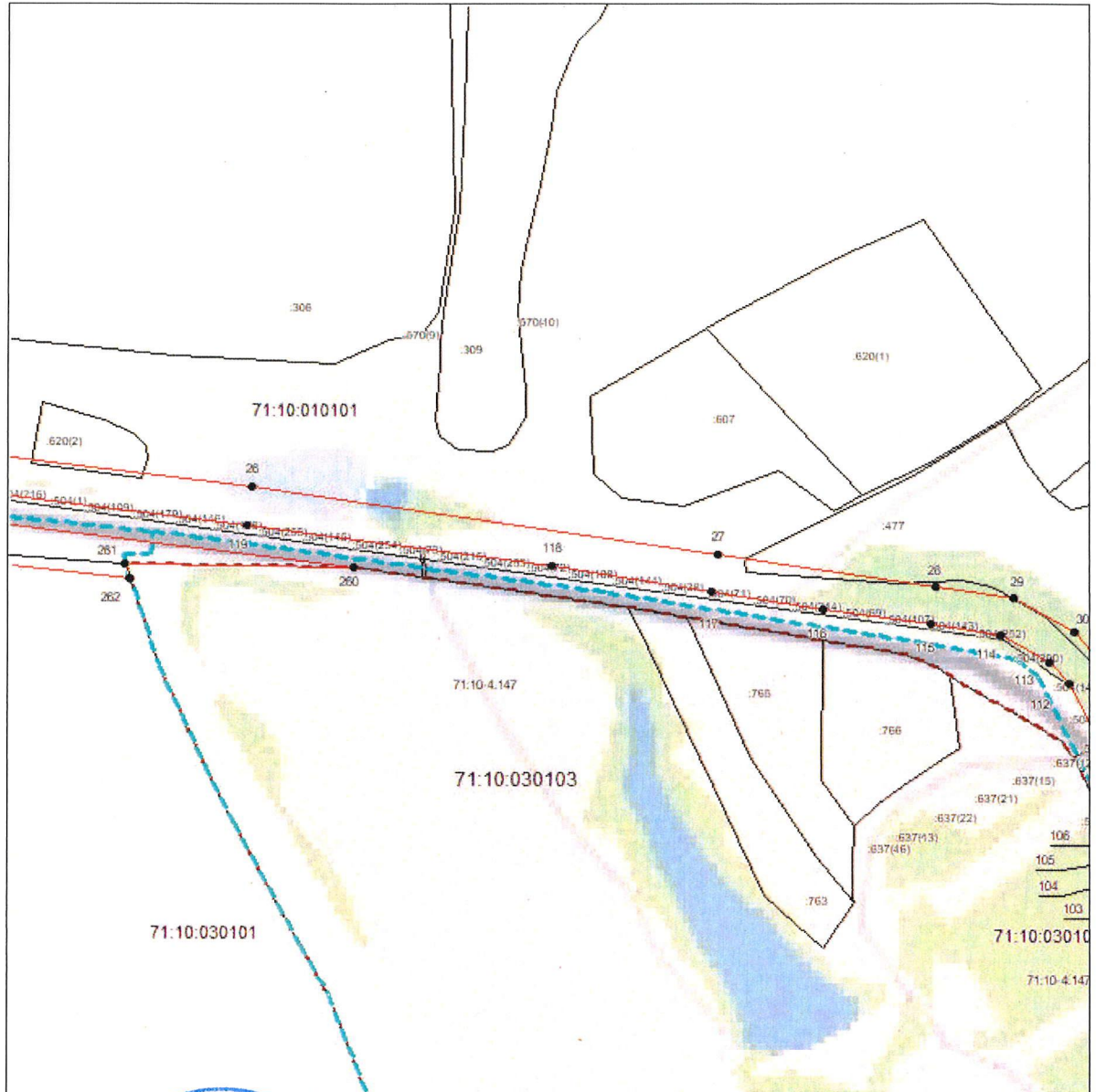
местоположения границ населенных пунктов, территориальных зон,
особо охраняемых природных территорий,
зон с особыми условиями использования территории

**Придорожная полоса автомобильной дороги общего пользования регионального значения
Чернь - Медведки в Каменском районе Тульской области**

(наименование объекта, местоположение границ которого описано)

План границ объекта

Выносной лист №8



Масштаб 1:8000

Используемые условные знаки и обозначения приведены на отдельной странице в конце раздела.

Подпись *Малыренко А.Д.* Дата «11» апреля 2025 г.

Место для оттиска печати (при наличии) лица, составившего описание местоположения границ объекта



ГРАФИЧЕСКОЕ ОПИСАНИЕ

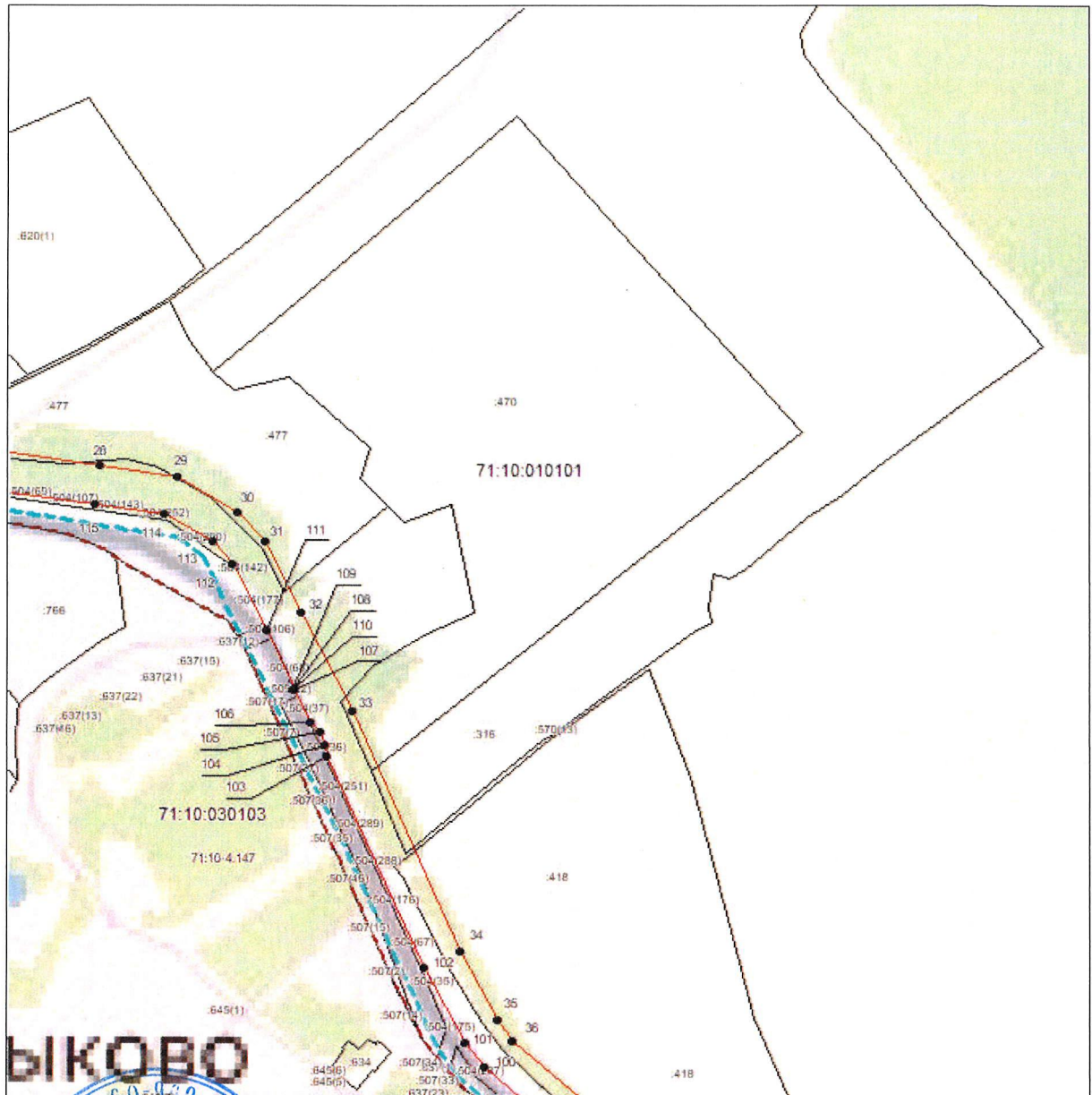
местоположения границ населенных пунктов, территориальных зон,
особо охраняемых природных территорий,
зон с особыми условиями использования территории

**Придорожная полоса автомобильной дороги общего пользования регионального значения
Чернь - Медведки в Каменском районе Тульской области**

(наименование объекта, местоположение границ которого описано)

План границ объекта

Выносной лист №9



Масштаб 1:8000

Используемые условные знаки и обозначения приведены на отдельной странице в конце раздела.

Подпись *И. Д. МАЛЯРЕНКО* * *Маляренко А.Д.* Дата «11» апреля 2025 г.

Место для оттиска печати (при наличии) лица, составившего описание местоположения границ объекта



ГРАФИЧЕСКОЕ ОПИСАНИЕ

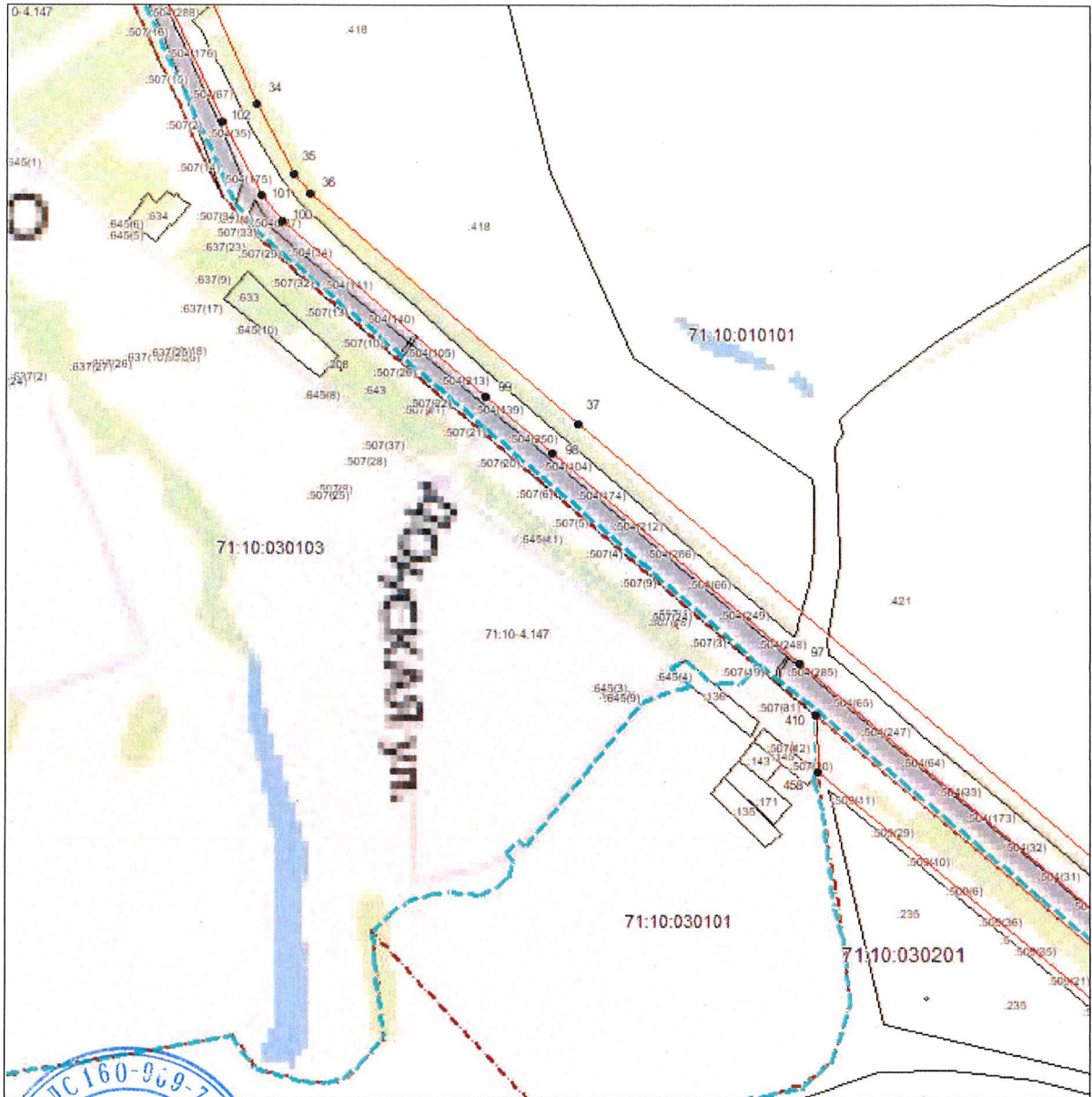
местоположения границ населенных пунктов, территориальных зон,
особо охраняемых природных территорий,
зон с особыми условиями использования территории

**Придорожная полоса автомобильной дороги общего пользования регионального значения
Чернь - Медведки в Каменском районе Тульской области**

(наименование объекта, местоположение границ которого описано)

План границ объекта

Выносной лист №10



Масштаб 1:8000

Используемые условные знаки и обозначения приведены на отдельной странице в конце раздела.

Подпись МАЛЯРЕНКО А.Д. Маляренко А.Д. Дата «11» апреля 2025 г.

Место для оттиска печати (при наличии) лица, составившего описание местоположения границ объекта

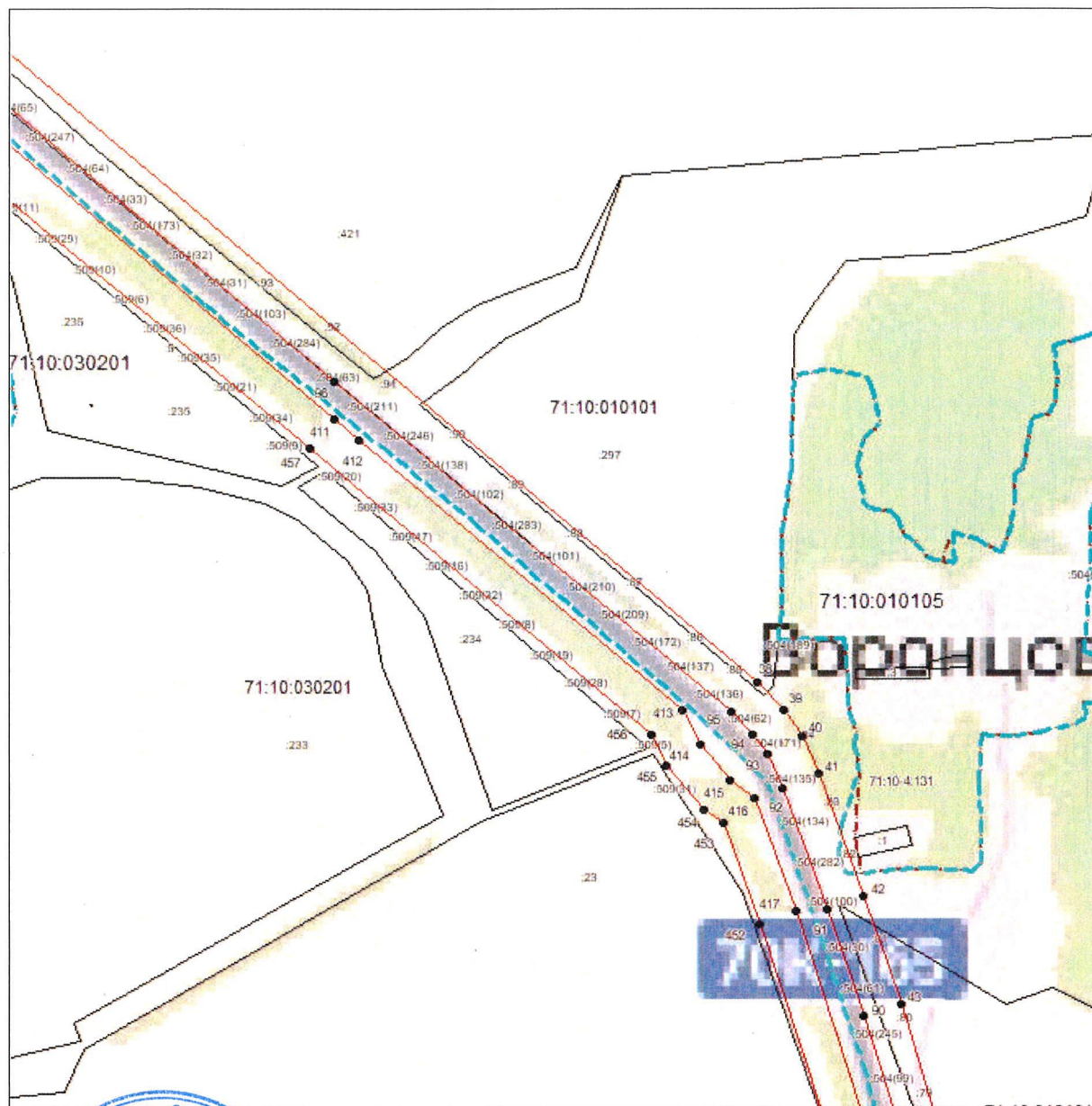


ГРАФИЧЕСКОЕ ОПИСАНИЕ

местоположения границ населенных пунктов, территориальных зон,
особо охраняемых природных территорий,
зон с особыми условиями использования территории

**Придорожная полоса автомобильной дороги общего пользования регионального значения
Чернь - Медведки в Каменском районе Тульской области**

(наименование объекта, местоположение границ которого описано)

План границ объекта**Выносной лист №11**

Масштаб 1:8000

Используемые условные знаки и обозначения приведены на отдельной странице в конце раздела.

Подпись *И.И. МАЛЯРЕНКО* *И.И. МАЛЯРЕНКО* А.Д. Дата «11» апреля 2025 г.

Место для оттиска печати (при наличии) лица, составившего описание местоположения границ объекта

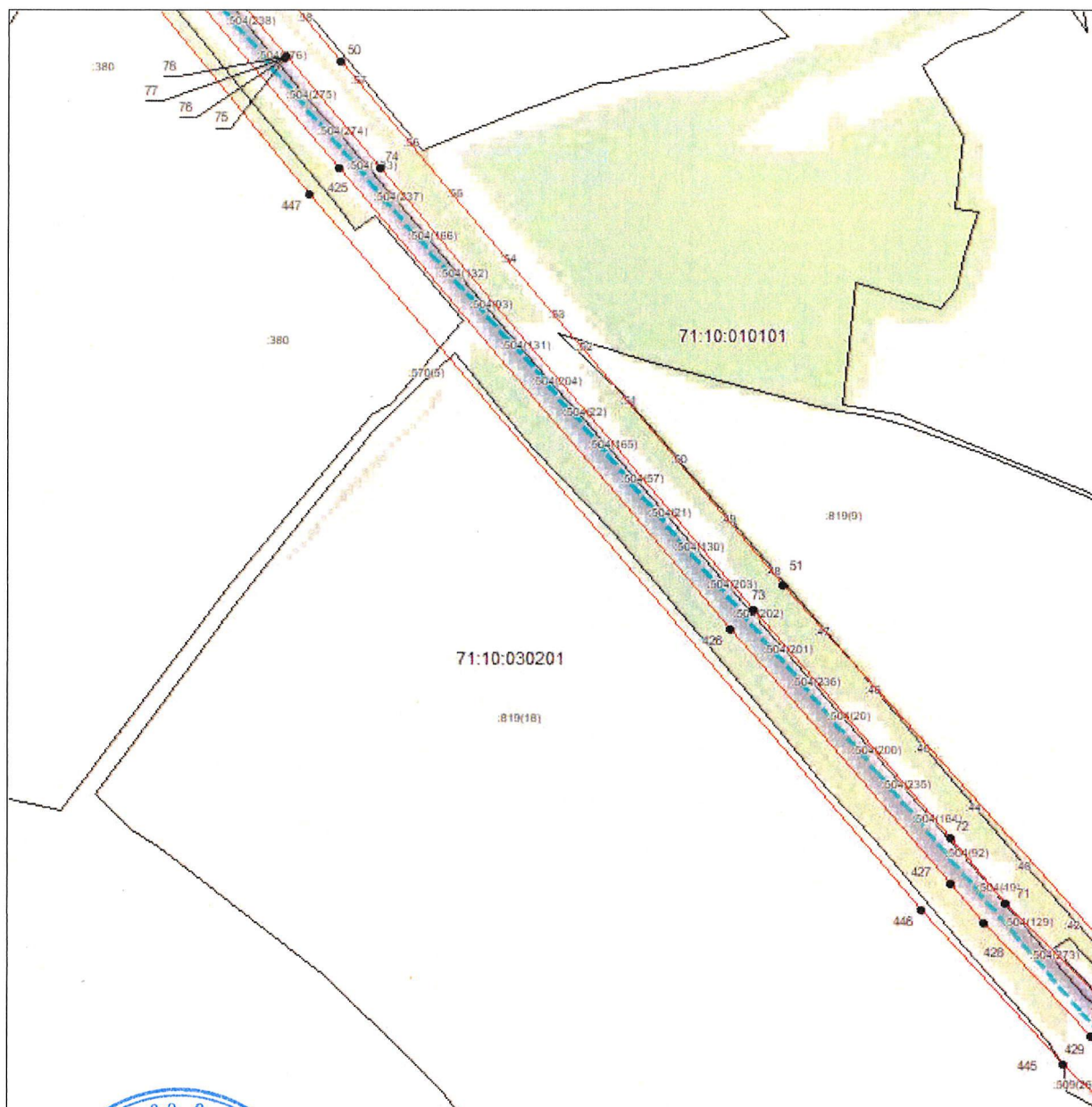


ГРАФИЧЕСКОЕ ОПИСАНИЕ

местоположения границ населенных пунктов, территориальных зон,
особо охраняемых природных территорий,
зон с особыми условиями использования территории

**Придорожная полоса автомобильной дороги общего пользования регионального значения
Чернь - Медведки в Каменском районе Тульской области**

(наименование объекта, местоположение границ которого описано)

План границ объекта**Выносной лист №14**

Масштаб 1:8000

Используемые условные знаки и обозначения приведены на отдельной странице в конце раздела.

Подпись *И.И. МАЛЯРЕНКО* *Малыренко А.Д.* Дата «11» апреля 2025 г.

Место для оттиска печати (при наличии) лица, составившего описание местоположения границ объекта

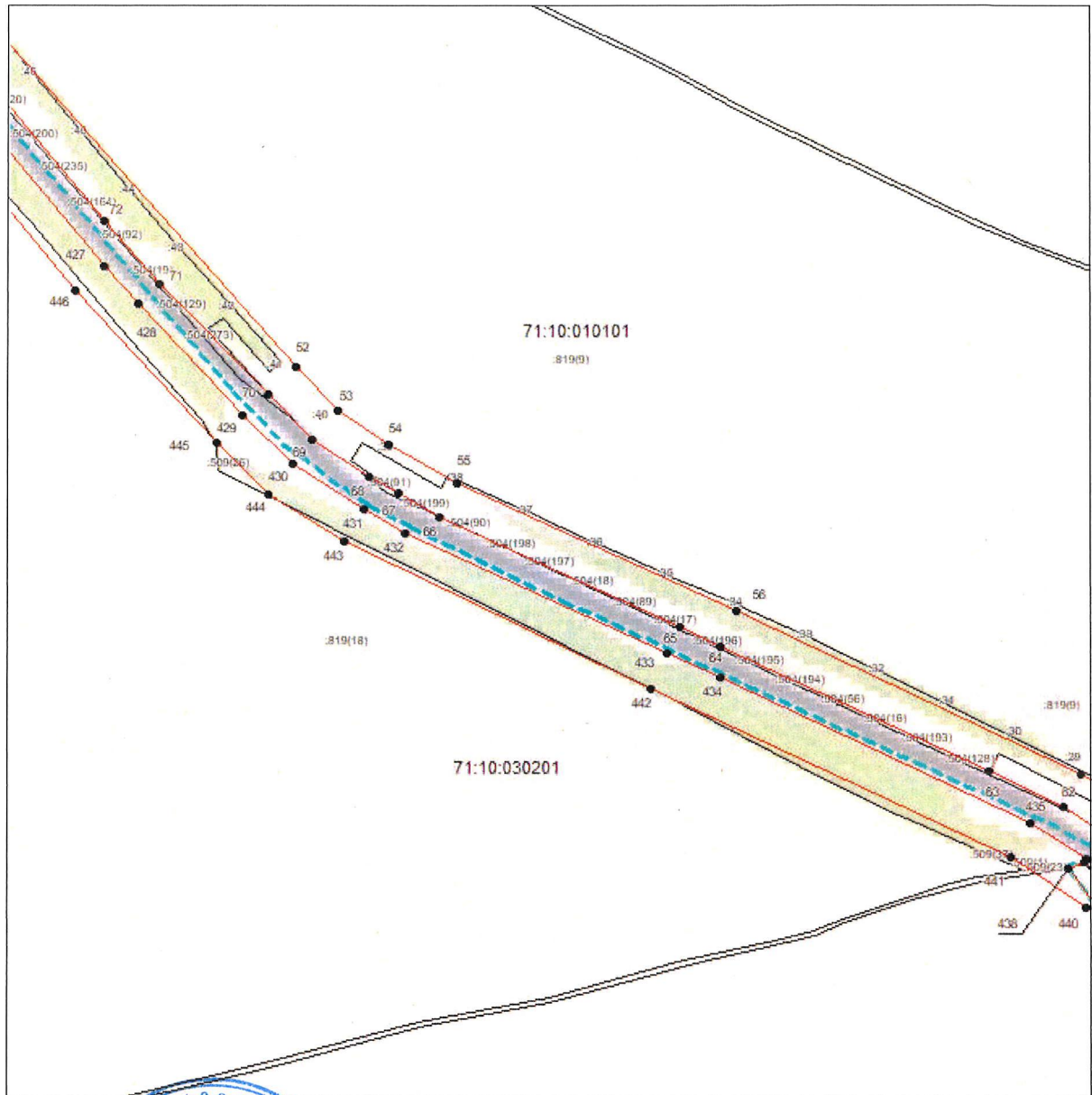


ГРАФИЧЕСКОЕ ОПИСАНИЕ

местоположения границ населенных пунктов, территориальных зон,
особо охраняемых природных территорий,
зон с особыми условиями использования территории

**Придорожная полоса автомобильной дороги общего пользования регионального значения
Чернь - Медведки в Каменском районе Тульской области**

(наименование объекта, местоположение границ которого описано)

План границ объекта**Выносной лист №15**

Масштаб 1:8000

Используемые условные знаки и обозначения приведены на отдельной странице в конце раздела.

Подпись *М.А. МАЛЯРЕНКО* МАЛЯРЕНКО А.Д. Дата «11» апреля 2025 г.

Место для оттиска печати (при наличии) лица, составившего описание местоположения границ объекта



ГРАФИЧЕСКОЕ ОПИСАНИЕ

местоположения границ населенных пунктов, территориальных зон,
особо охраняемых природных территорий,
зон с особыми условиями использования территории

**Придорожная полоса автомобильной дороги общего пользования регионального значения
Чернь - Медведки в Каменском районе Тульской области**

(наименование объекта, местоположение границ которого описано)

План границ объекта

Выносной лист №16



Масштаб 1:8000

Используемые условные знаки и обозначения приведены на отдельной странице в конце раздела.

Подпись *Инженер* *Маяренко А.Д.* Дата «11» апреля 2025 г.

Место для оттиска печати (при наличии) лица, составившего описание местоположения границ объекта



ГРАФИЧЕСКОЕ ОПИСАНИЕ

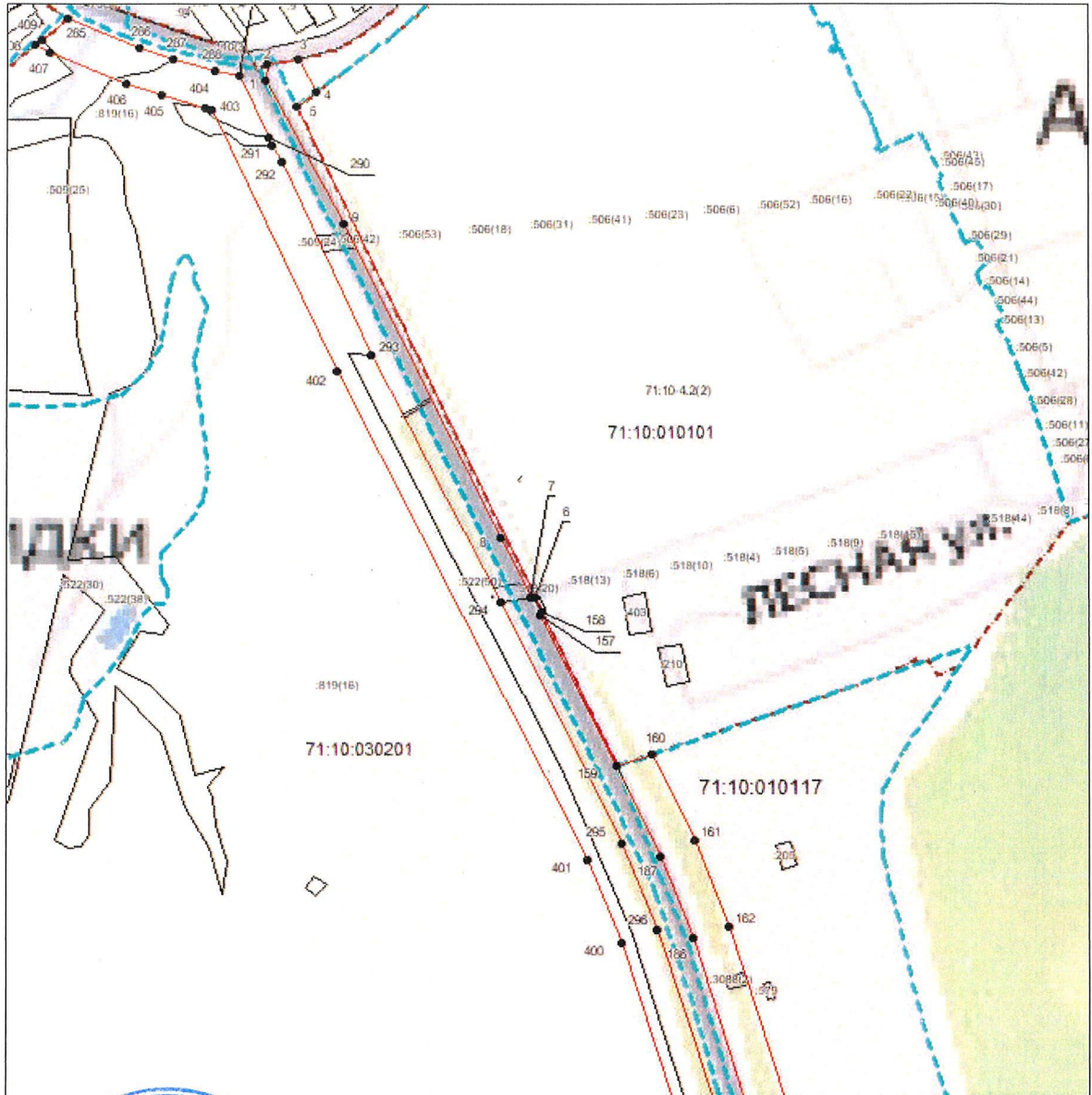
местоположения границ населенных пунктов, территориальных зон,
особо охраняемых природных территорий,
зон с особыми условиями использования территории

**Придорожная полоса автомобильной дороги общего пользования регионального значения
Чернь - Медведки в Каменском районе Тульской области**

(наименование объекта, местоположение границ которого описано)

План границ объекта

Выносной лист №17



Масштаб 1:8000

Используемые условные знаки и обозначения приведены на отдельной странице в конце раздела.

Подпись *Маляренко А.Д.* Дата «11» апреля 2025 г.

Место для оттиска печати (при наличии) лица, составившего описание местоположения границ объекта

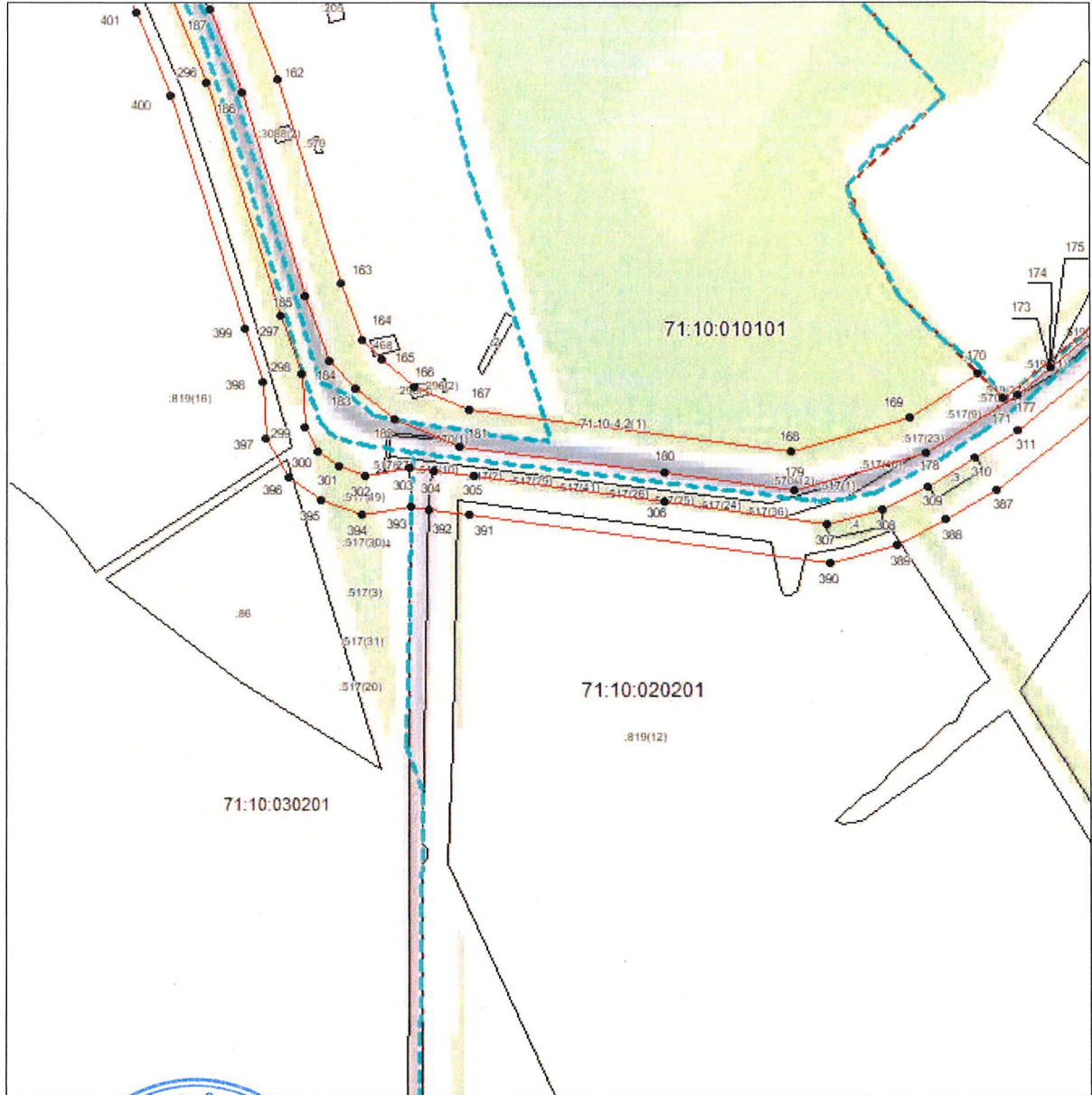


ГРАФИЧЕСКОЕ ОПИСАНИЕ

местоположения границ населенных пунктов, территориальных зон,
особо охраняемых природных территорий,
зон с особыми условиями использования территории

**Придорожная полоса автомобильной дороги общего пользования регионального значения
Чернь - Медведки в Каменском районе Тульской области**

(наименование объекта, местоположение границ которого описано)

План границ объекта**Выносной лист №18**

Масштаб 1:8000

Используемые условные знаки и обозначения приведены на отдельной странице в конце раздела.

Подпись *Инженер* *Маяренко А.Д.* Дата «11» апреля 2025 г.

МАЛЯРЕНКО А. Д.

Место для оттиска печати (при наличии) лица, составившего описание местоположения границ объекта

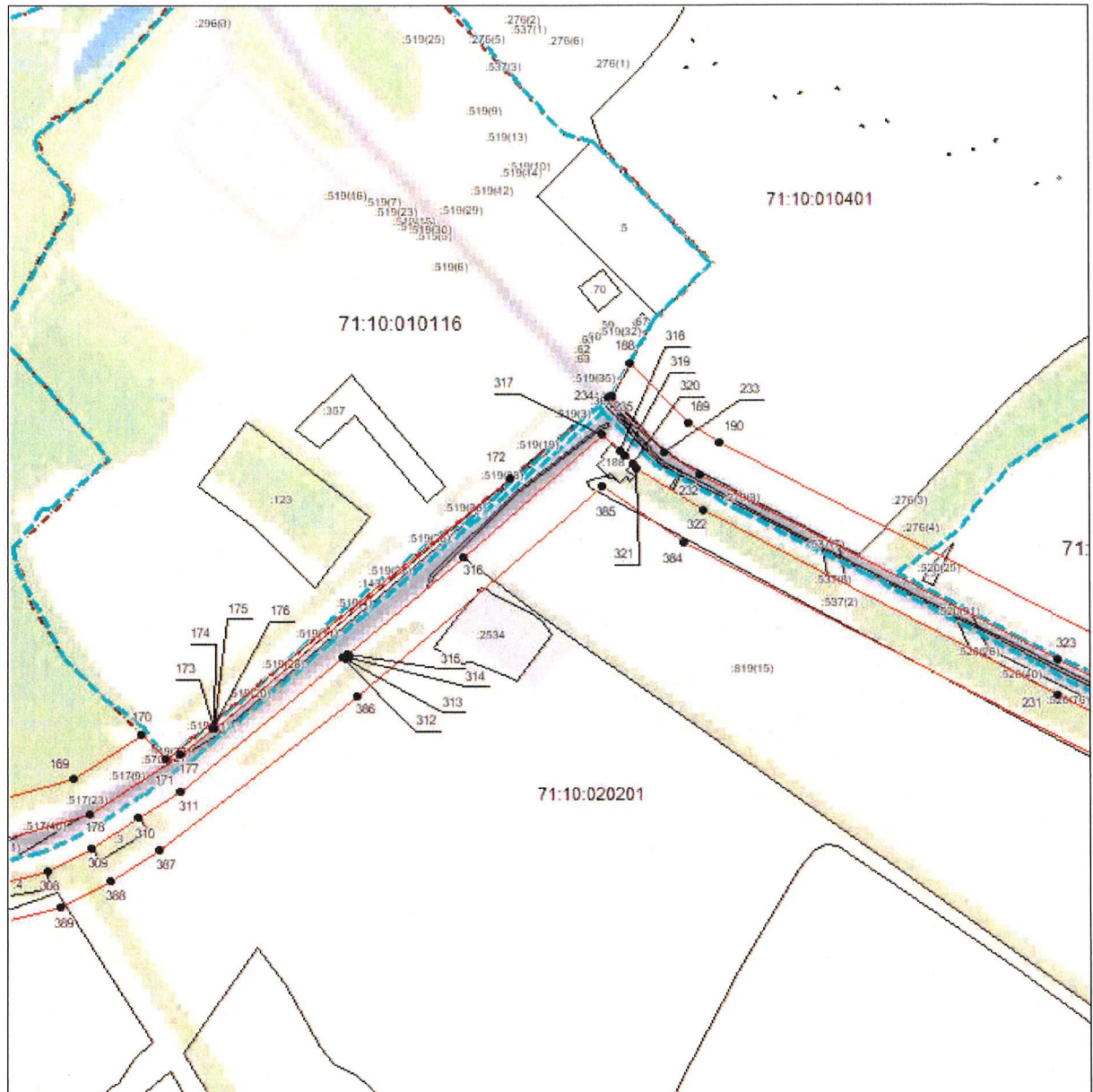


ГРАФИЧЕСКОЕ ОПИСАНИЕ

местоположения границ населенных пунктов, территориальных зон,
особо охраняемых природных территорий,
зон с особыми условиями использования территории

**Придорожная полоса автомобильной дороги общего пользования регионального значения
Чернь - Медведки в Каменском районе Тульской области**

(наименование объекта, местоположение границ которого описано)

План границ объекта**Выносной лист №19**

Масштаб 1:8000

Используемые условные знаки и обозначения приведены на отдельной странице в конце раздела.

Подпись *К. В. МАЯРЕНКО* *Маяренко А.Д.* Дата «11» апреля 2025 г.

Место для оттиска печати (при наличии) лица, составившего описание местоположения границ объекта

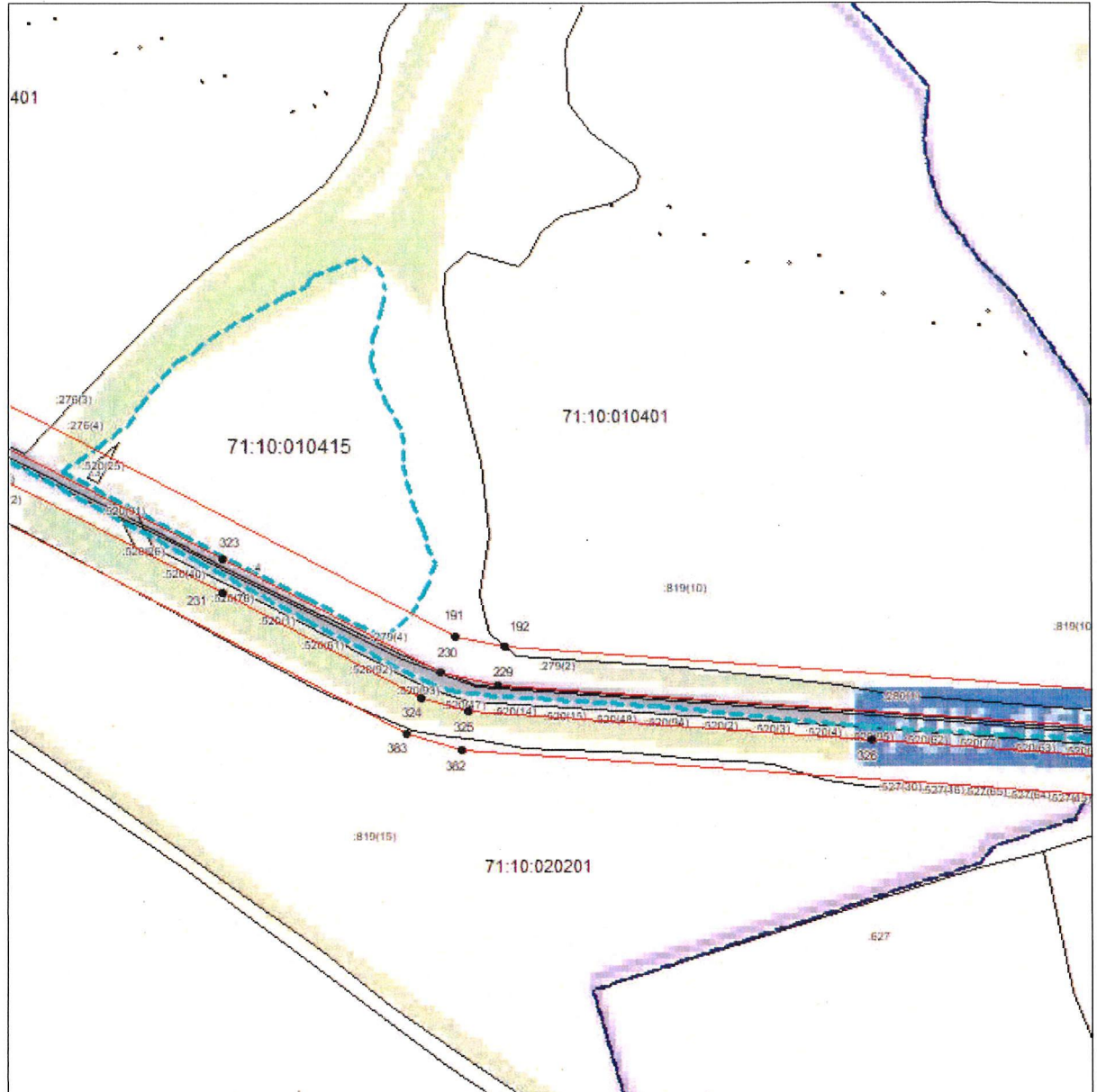


ГРАФИЧЕСКОЕ ОПИСАНИЕ

местоположения границ населенных пунктов, территориальных зон,
особо охраняемых природных территорий,
зон с особыми условиями использования территории

**Придорожная полоса автомобильной дороги общего пользования регионального значения
Чернь - Медведки в Каменском районе Тульской области**

(наименование объекта, местоположение границ которого описано)

План границ объекта**Выносной лист №20**

Масштаб 1:8000

Используемые условные знаки и обозначения приведены на отдельной странице в конце раздела.

Подпись *М.А. Маляренко* К. ДАСТУРОВА *Маляренко А.Д.* Инженер Дата «11» апреля 2025 г.

Место для оттиска печати (при наличии) лица, составившего описание местоположения границ объекта



ГРАФИЧЕСКОЕ ОПИСАНИЕ

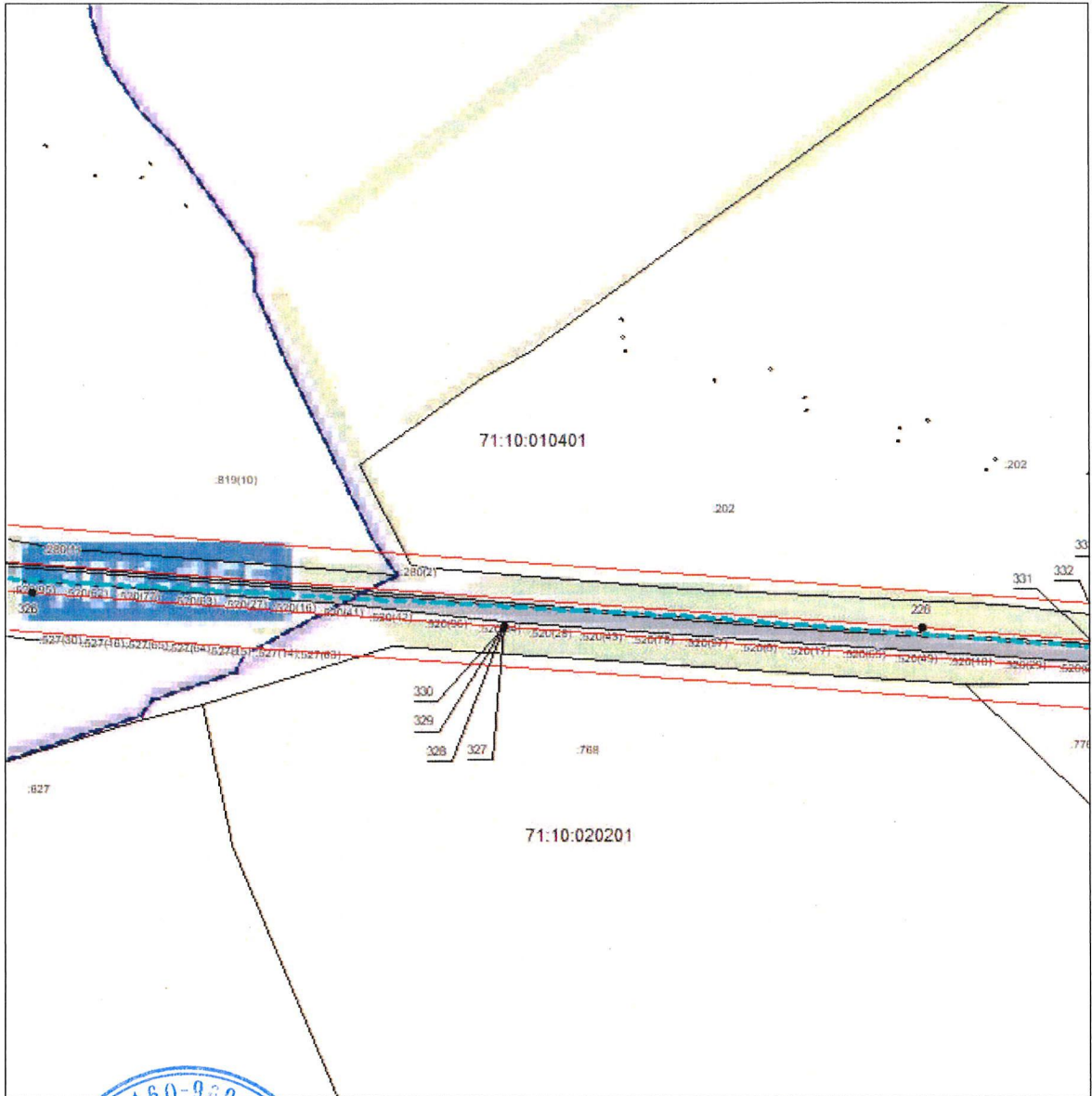
местоположения границ населенных пунктов, территориальных зон,
особо охраняемых природных территорий,
зон с особыми условиями использования территории

**Придорожная полоса автомобильной дороги общего пользования регионального значения
Чернь - Медведки в Каменском районе Тульской области**

(наименование объекта, местоположение границ которого описано)

План границ объекта

Выносной лист №21



Масштаб 1:8000

Используемые условные знаки и обозначения приведены на отдельной странице в конце раздела.

Подпись *Инженер* **МАЛЯРЕНКО А. Д.** Дата «11» апреля 2025 г.

Место для оттиска печати (при наличии) лица, составившего описание местоположения границ объекта



ГРАФИЧЕСКОЕ ОПИСАНИЕ

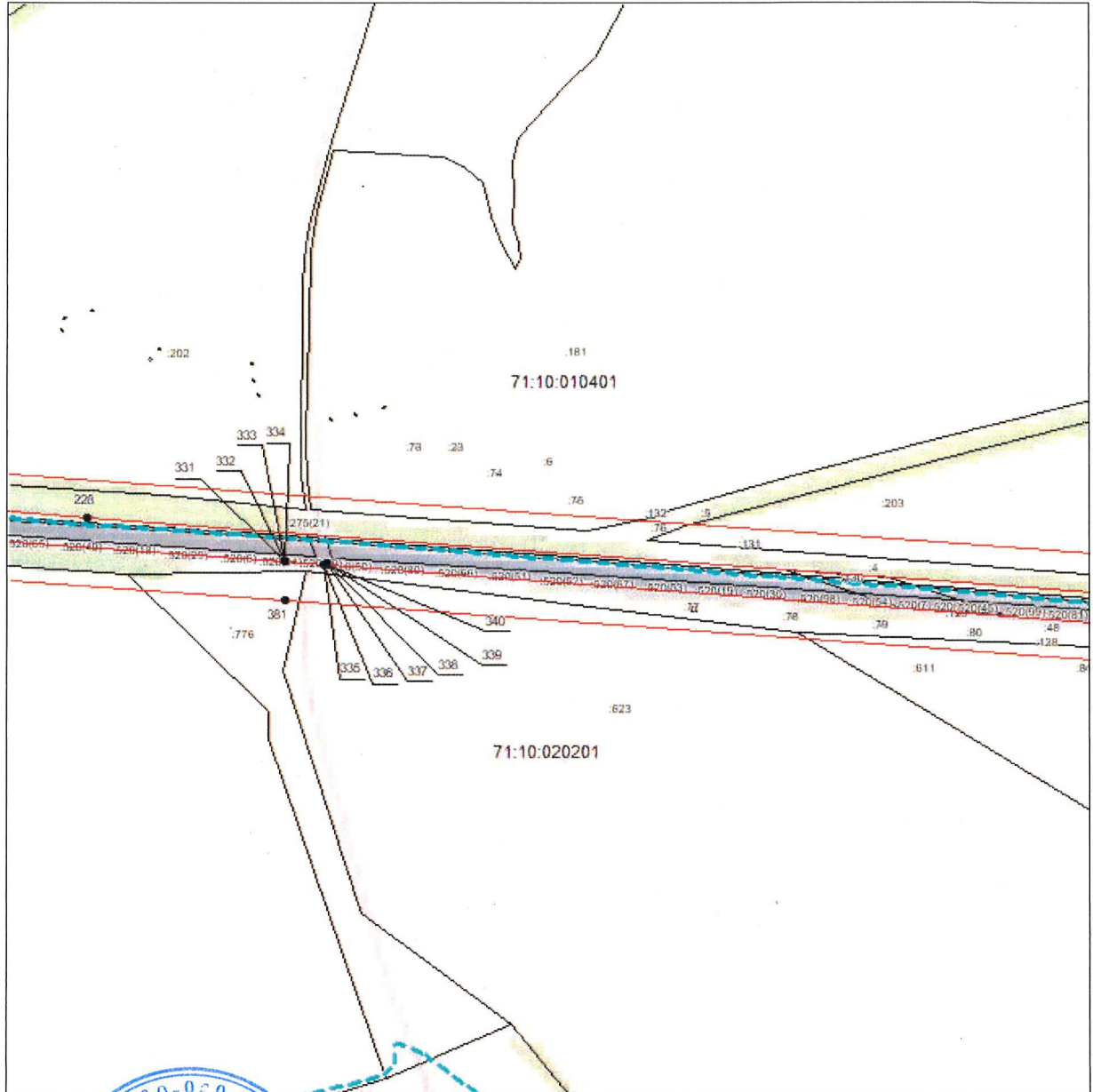
местоположения границ населенных пунктов, территориальных зон,
особо охраняемых природных территорий,
зон с особыми условиями использования территории

**Придорожная полоса автомобильной дороги общего пользования регионального значения
Чернь - Медведки в Каменском районе Тульской области**

(наименование объекта, местоположение границ которого описано)

План границ объекта

Выносной лист №22



Масштаб 1:8000

Используемые условные знаки и обозначения приведены на отдельной странице в конце раздела.

Подпись *Инженер* *Маяренко А.Д.* Дата «11» апреля 2025 г.

Место для оттиска печати (при наличии) лица, составившего описание местоположения границ объекта

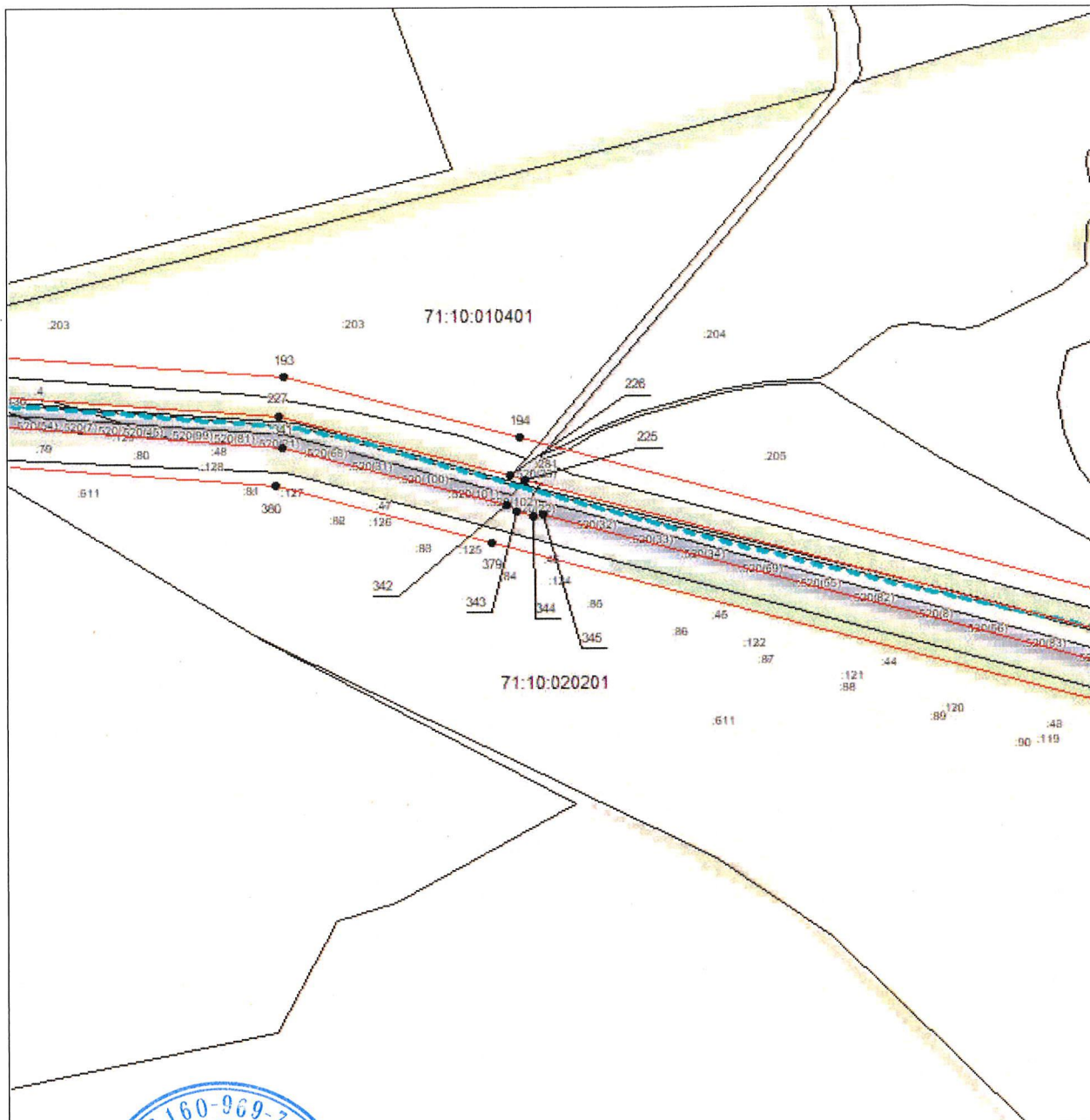


ГРАФИЧЕСКОЕ ОПИСАНИЕ

местоположения границ населенных пунктов, территориальных зон,
особо охраняемых природных территорий,
зон с особыми условиями использования территории

**Придорожная полоса автомобильной дороги общего пользования регионального значения
Чернь - Медведки в Каменском районе Тульской области**

(наименование объекта, местоположение границ которого описано)

План границ объекта**Выносной лист №23**

Масштаб 1:8000

Используемые условные знаки и обозначения приведены на отдельной странице в конце раздела.

Подпись *М.А. Малиаренко* **Малиаренко А.Д.** Дата «11» апреля 2025 г.

Место для оттиска печати (при наличии) лица, составившего описание местоположения границ объекта



ГРАФИЧЕСКОЕ ОПИСАНИЕ

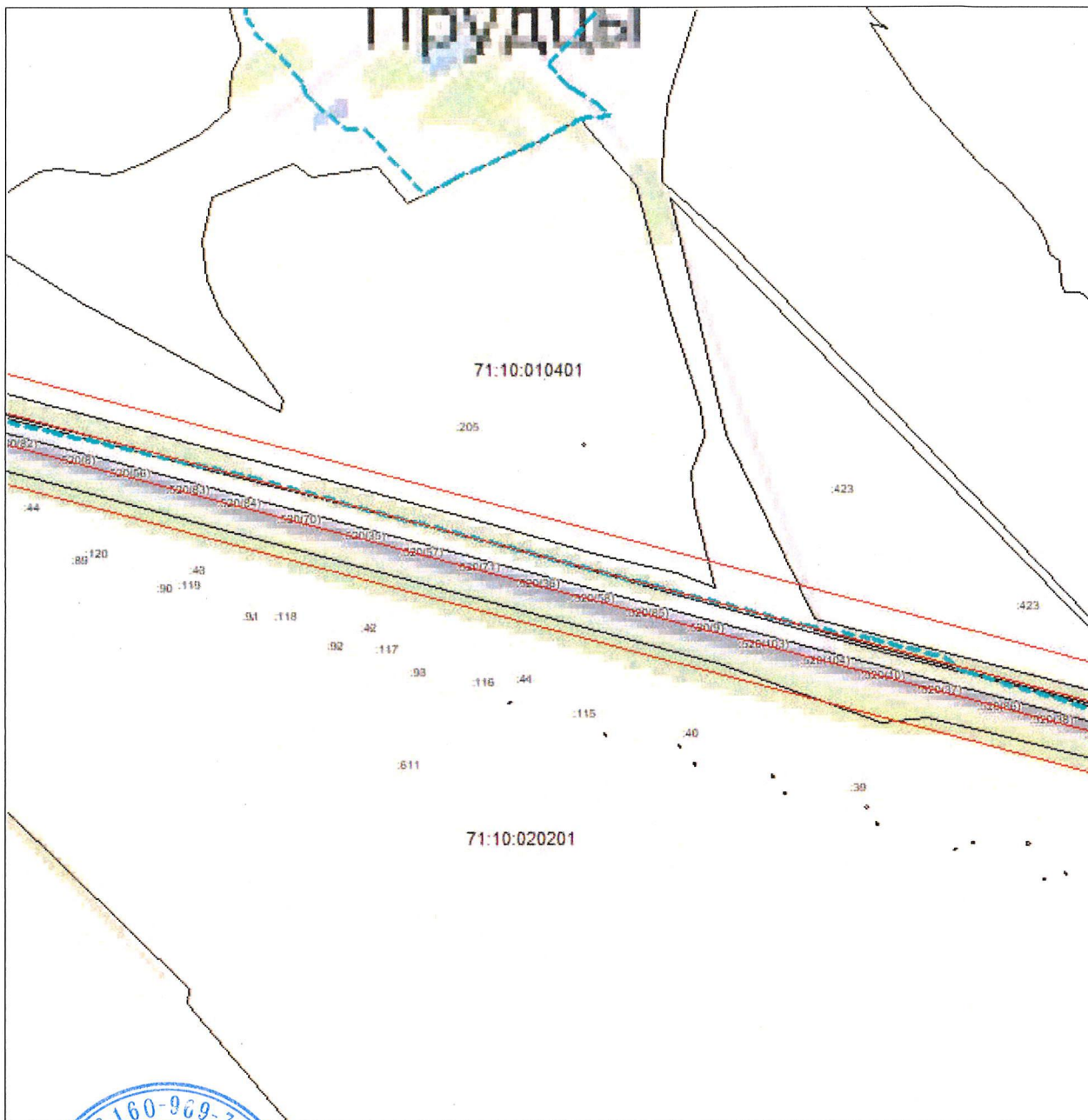
местоположения границ населенных пунктов, территориальных зон,
особо охраняемых природных территорий,
зон с особыми условиями использования территории

**Придорожная полоса автомобильной дороги общего пользования регионального значения
Чернь - Медведки в Каменском районе Тульской области**

(наименование объекта, местоположение границ которого описано)

План границ объекта

Выносной лист №24



Масштаб 1:8000

Используемые условные знаки и обозначения приведены на отдельной странице в конце раздела.

Подпись *М.А.* ***Маляренко А.Д.** Дата «11» апреля 2025 г.

Место для оттиска печати (при наличии) лица, составившего описание местоположения границ объекта

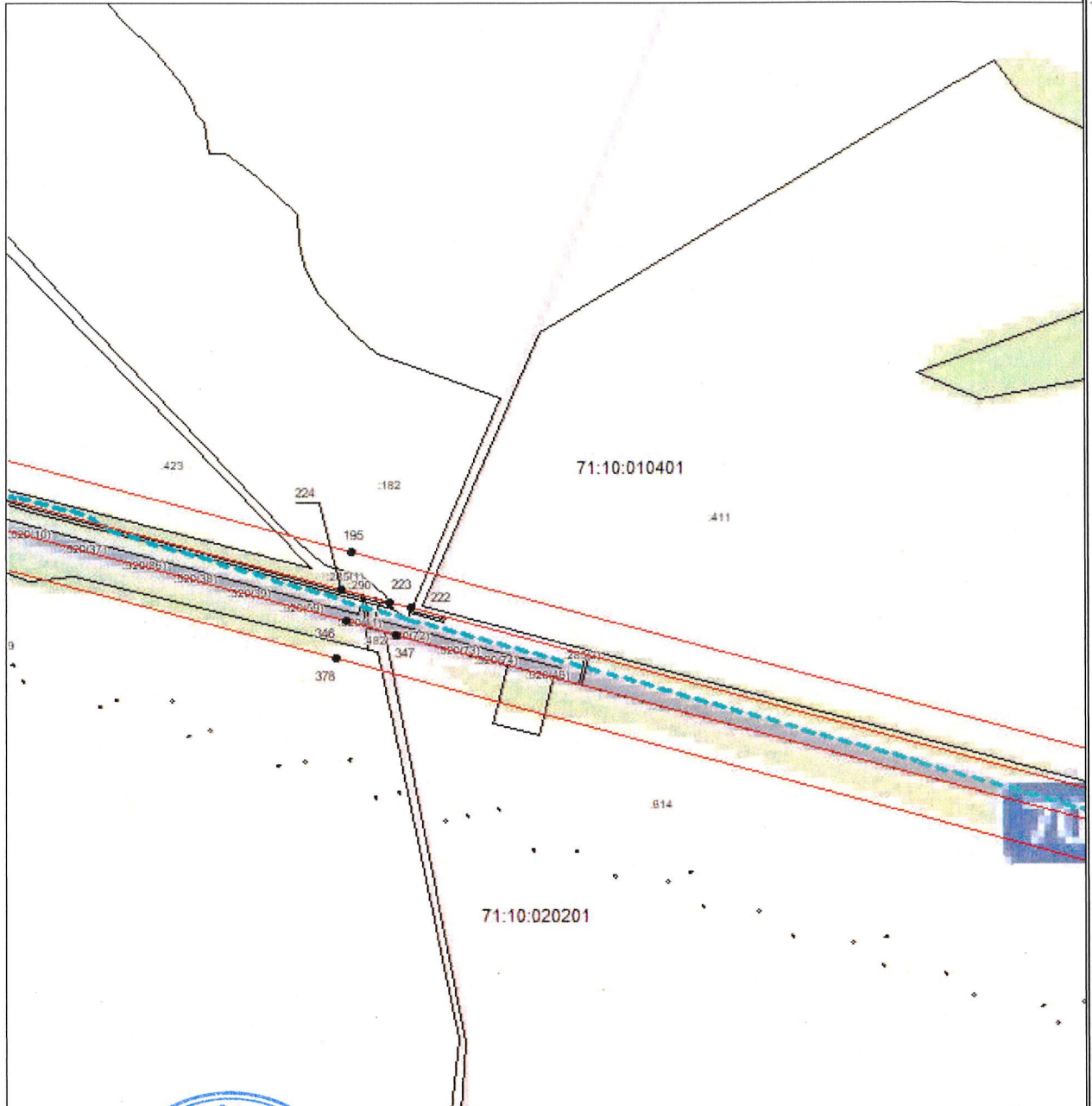


ГРАФИЧЕСКОЕ ОПИСАНИЕ

местоположения границ населенных пунктов, территориальных зон,
особо охраняемых природных территорий,
зон с особыми условиями использования территории

**Придорожная полоса автомобильной дороги общего пользования регионального значения
Чернь - Медведки в Каменском районе Тульской области**

(наименование объекта, местоположение границ которого описано)

План границ объекта**Выносной лист №25**

Масштаб 1:8000

Используемые условные знаки и обозначения приведены на отдельной странице в конце раздела.

Подпись *А.Д. Мажаренко* Инженер *Мажаренко А.Д.* Дата «11» апреля 2025 г.

Место для отрисовки печати (при наличии) лица, составившего описание местоположения границ объекта

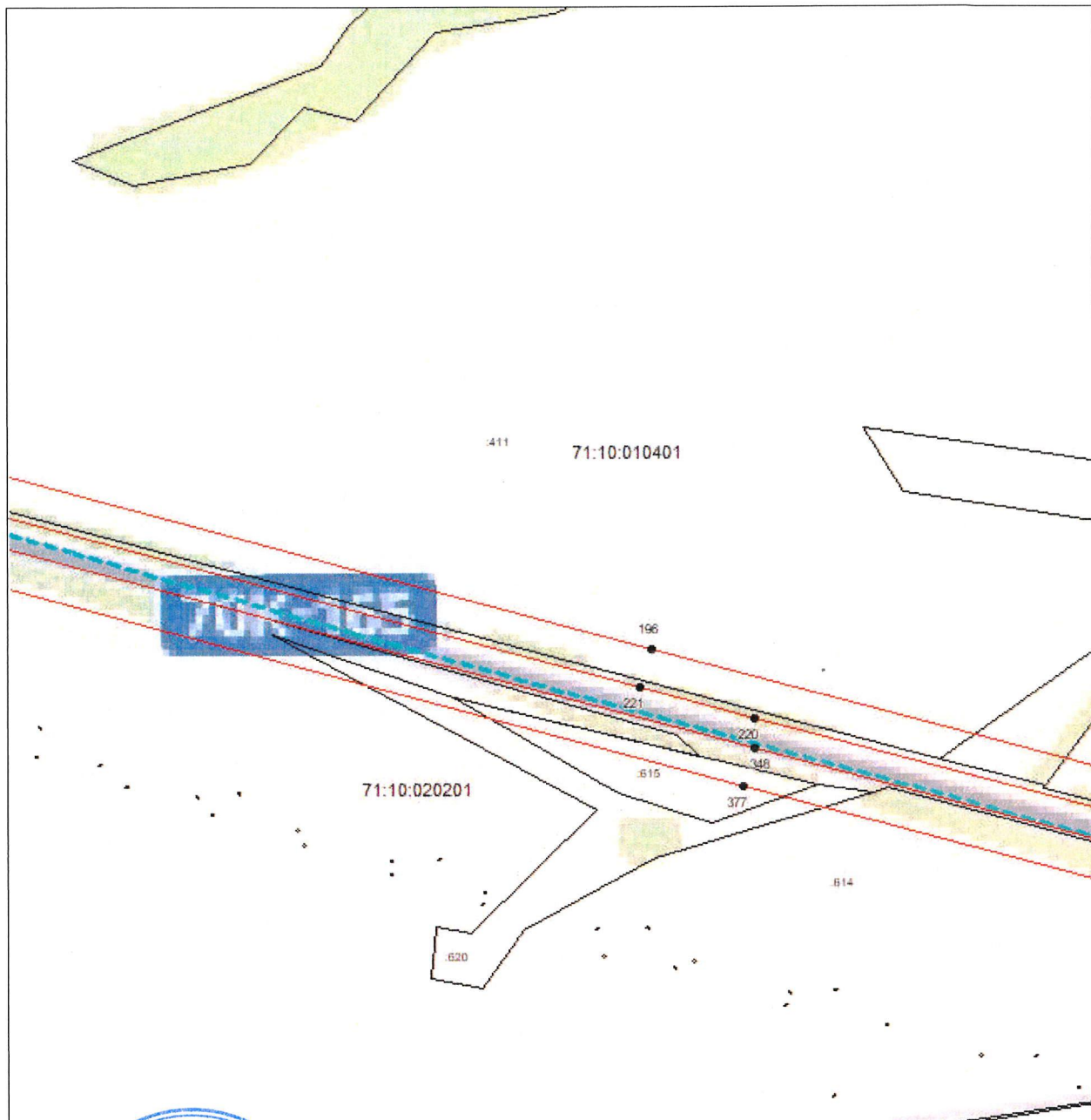


ГРАФИЧЕСКОЕ ОПИСАНИЕ

местоположения границ населенных пунктов, территориальных зон,
особо охраняемых природных территорий,
зон с особыми условиями использования территории

**Придорожная полоса автомобильной дороги общего пользования регионального значения
Чернь - Медведки в Каменском районе Тульской области**

(наименование объекта, местоположение границ которого описано)

План границ объекта**Выносной лист №26**

Масштаб 1:8000

Используемые условные знаки и обозначения приведены на отдельной странице в конце раздела.

Подпись  *МАЛЯРЕНКО А. Д.* Дата «11» апреля 2025 г.

Место для оттиска печати (при наличии) лица, составившего описание местоположения границ объекта

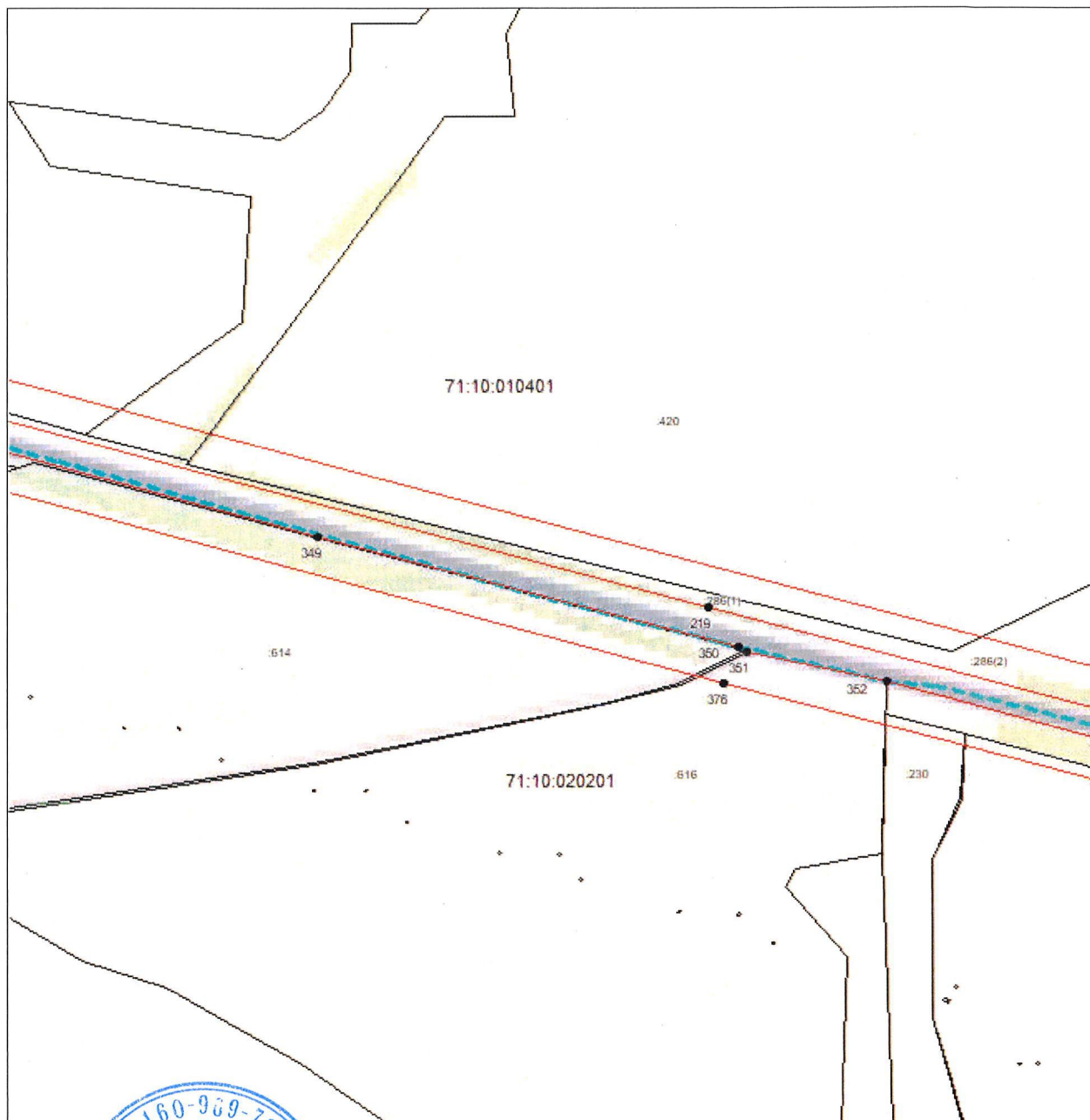


ГРАФИЧЕСКОЕ ОПИСАНИЕ

местоположения границ населенных пунктов, территориальных зон,
особо охраняемых природных территорий,
зон с особыми условиями использования территории

**Придорожная полоса автомобильной дороги общего пользования регионального значения
Чернь - Медведки в Каменском районе Тульской области**

(наименование объекта, местоположение границ которого описано)

План границ объекта**Выносной лист №27**

Масштаб 1:8000

Используемые условные знаки и обозначения приведены на отдельной странице в конце раздела.

Подпись *М.А. Майяренко А.Д.* Дата «11» апреля 2025 г.

Место для оттиска печати (при наличии) лица, составившего описание местоположения границ объекта

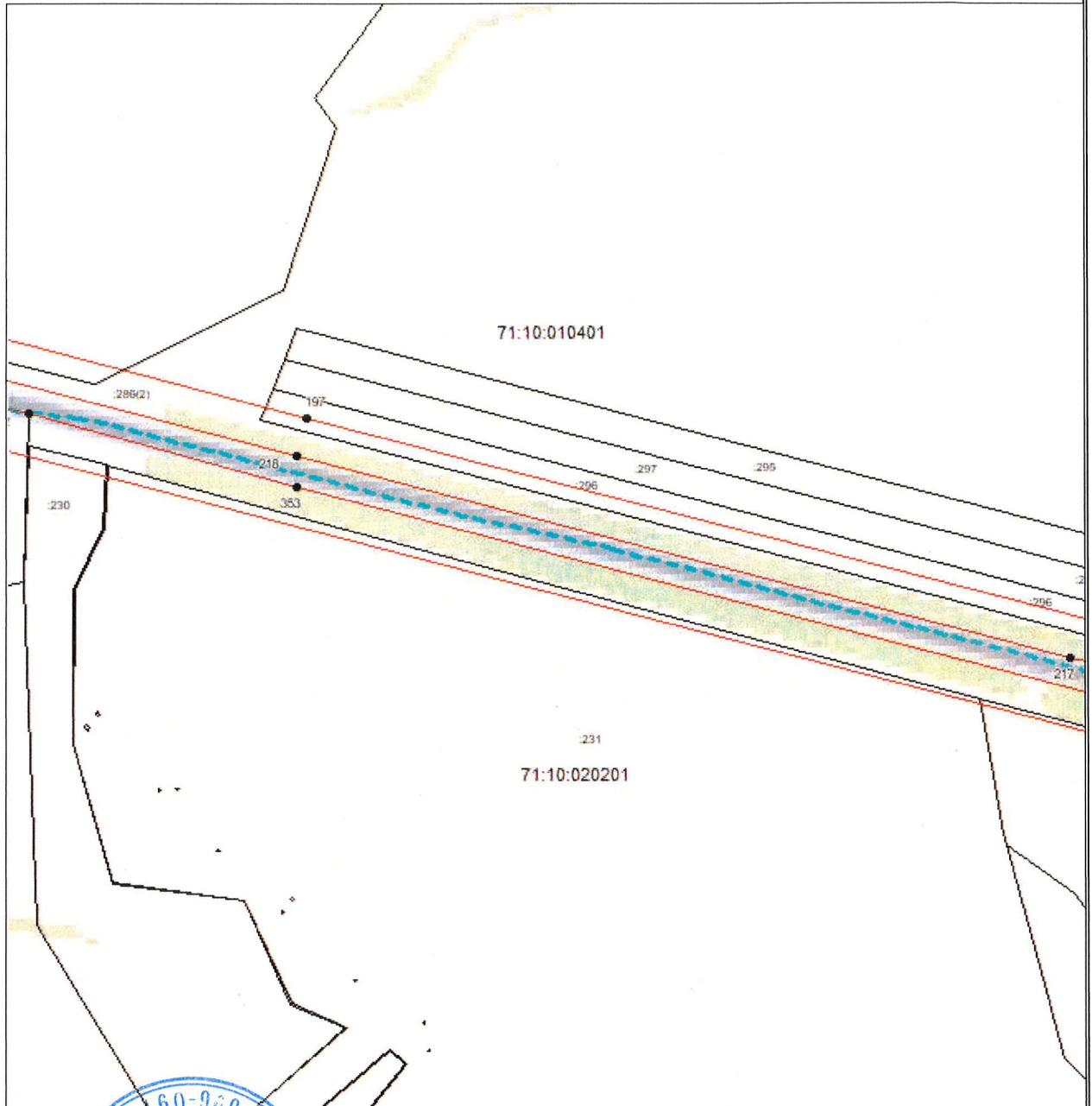


ГРАФИЧЕСКОЕ ОПИСАНИЕ

местоположения границ населенных пунктов, территориальных зон,
особо охраняемых природных территорий,
зон с особыми условиями использования территории

**Придорожная полоса автомобильной дороги общего пользования регионального значения
Чернь - Медведки в Каменском районе Тульской области**

(наименование объекта, местоположение границ которого описано)

План границ объекта**Выносной лист №28**

Масштаб 1:8000

Используемые условные знаки и обозначения приведены на отдельной странице в конце раздела.

Подпись: *М.Д. Маляренко* **МАЛЯРЕНКО А. Д.** Дата «11» апреля 2025 г.

Место для оттиска печати (при наличии) лица, составившего описание местоположения границ объекта

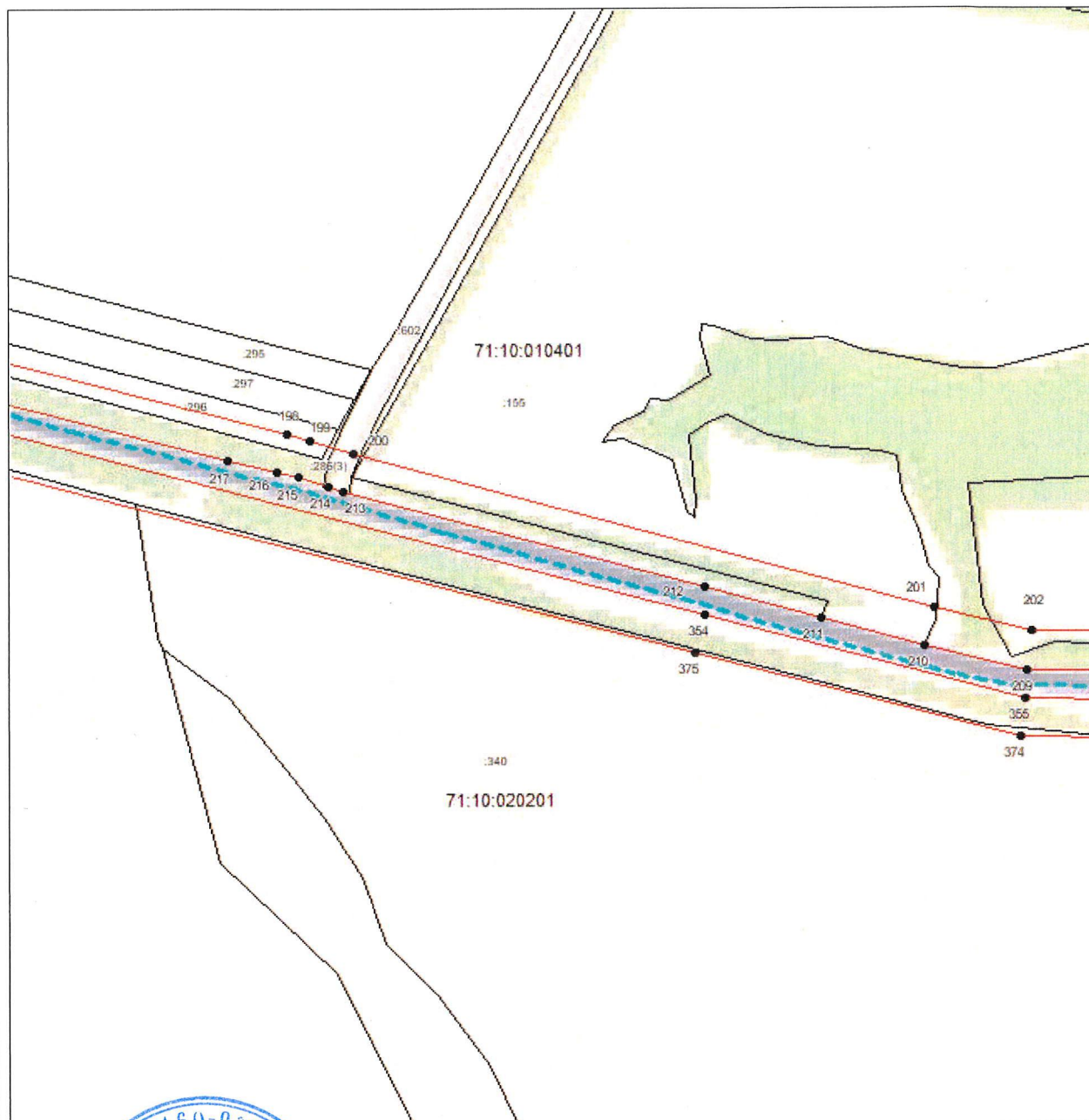


ГРАФИЧЕСКОЕ ОПИСАНИЕ

местоположения границ населенных пунктов, территориальных зон,
особо охраняемых природных территорий,
зон с особыми условиями использования территории

**Придорожная полоса автомобильной дороги общего пользования регионального значения
Чернь - Медведки в Каменском районе Тульской области**

(наименование объекта, местоположение границ которого описано)

План границ объекта**Выносной лист №29**

Масштаб 1:8000

Используемые условные знаки и обозначения приведены на отдельной странице в конце раздела.

Подпись *Инженер* *Малыренко А. Д.* Дата «11» апреля 2025 г.

Место для оттиска печати (при наличии) лица, составившего описание местоположения границ объекта

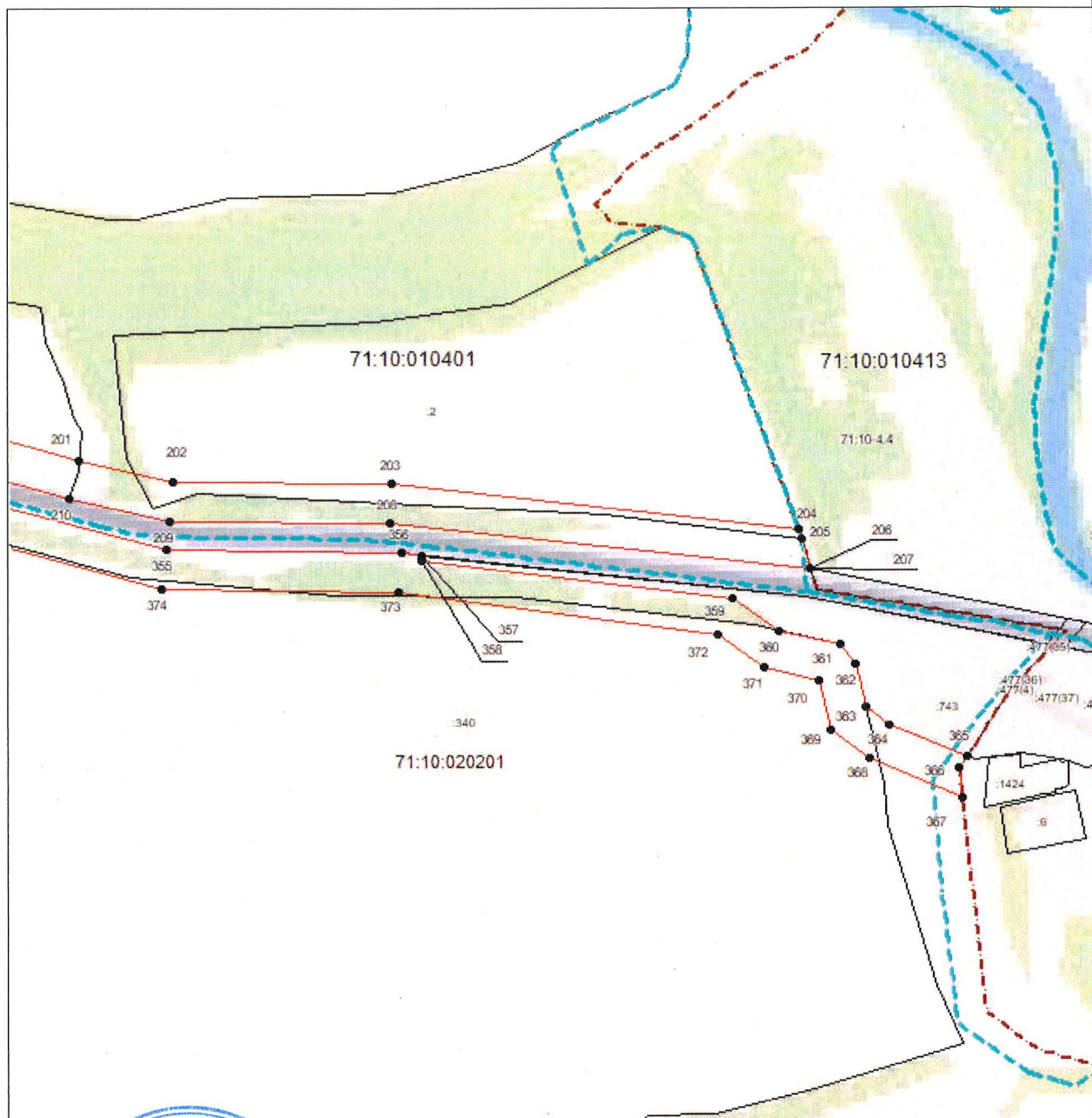


ГРАФИЧЕСКОЕ ОПИСАНИЕ

местоположения границ населенных пунктов, территориальных зон,
особо охраняемых природных территорий,
зон с особыми условиями использования территории

**Придорожная полоса автомобильной дороги общего пользования регионального значения
Чернь - Медведки в Каменском районе Тульской области**

(наименование объекта, местоположение границ которого описано)

План границ объекта**Выносной лист №30**

Масштаб 1:8000

Используемые условные знаки и обозначения приведены на отдельной странице в конце раздела.

Подпись *Маляренко А.Д.* Дата «11» апреля 2025 г.

Место для оттиска печати (при наличии) лица, составившего описание местоположения границ объекта



ГРАФИЧЕСКОЕ ОПИСАНИЕ

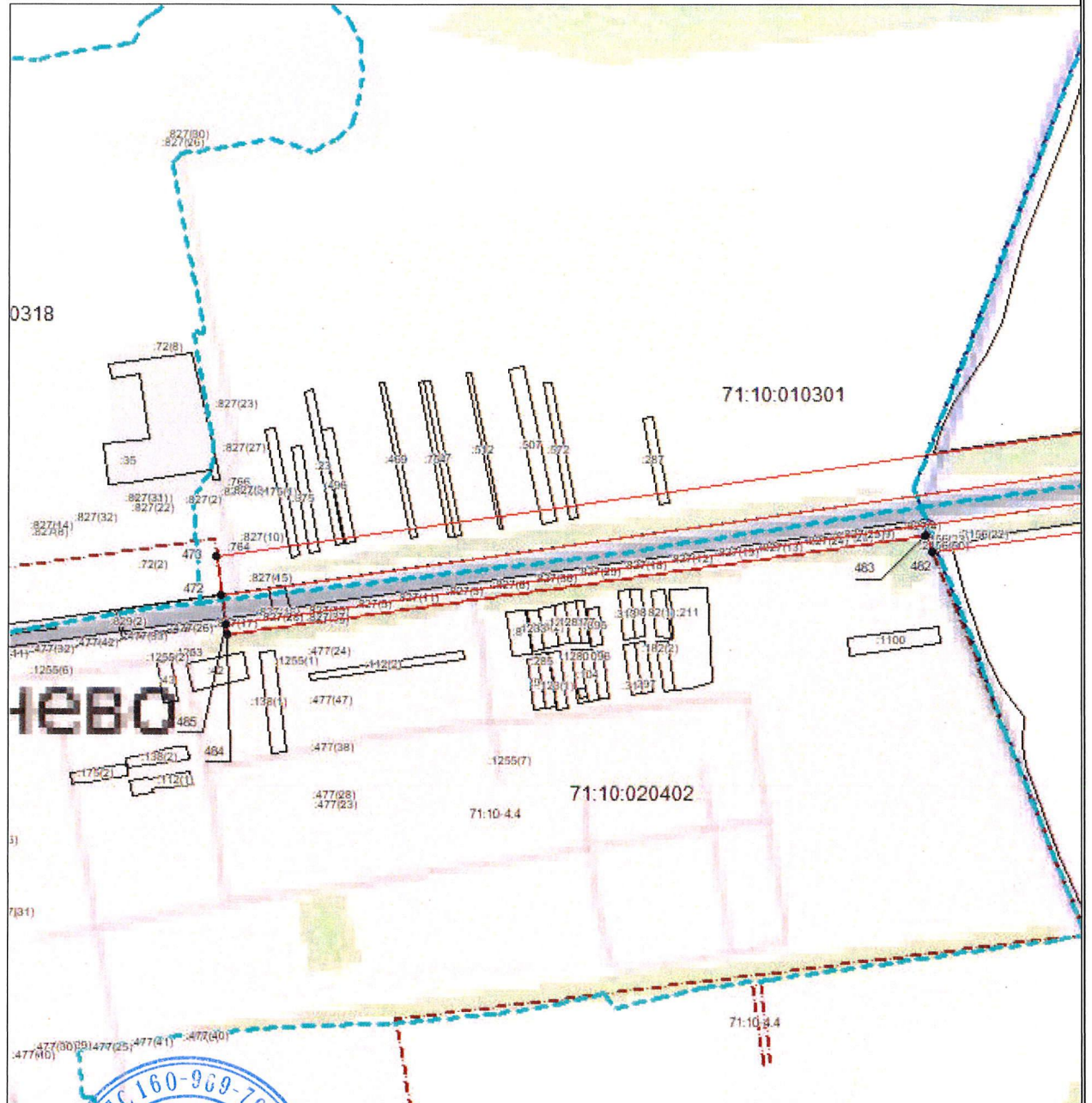
местоположения границ населенных пунктов, территориальных зон,
особо охраняемых природных территорий,
зон с особыми условиями использования территории

**Придорожная полоса автомобильной дороги общего пользования регионального значения
Чернь - Медведки в Каменском районе Тульской области**

(наименование объекта, местоположение границ которого описано)

План границ объекта

Выносной лист №31



Масштаб 1:8000

Используемые условные знаки и обозначения приведены на отдельной странице в конце раздела.

Подпись *Малаяренко А.Д.* Дата «11» апреля 2025 г.

Место для оттиска печати (при наличии) лица, составившего описание местоположения границ объекта



ГРАФИЧЕСКОЕ ОПИСАНИЕ

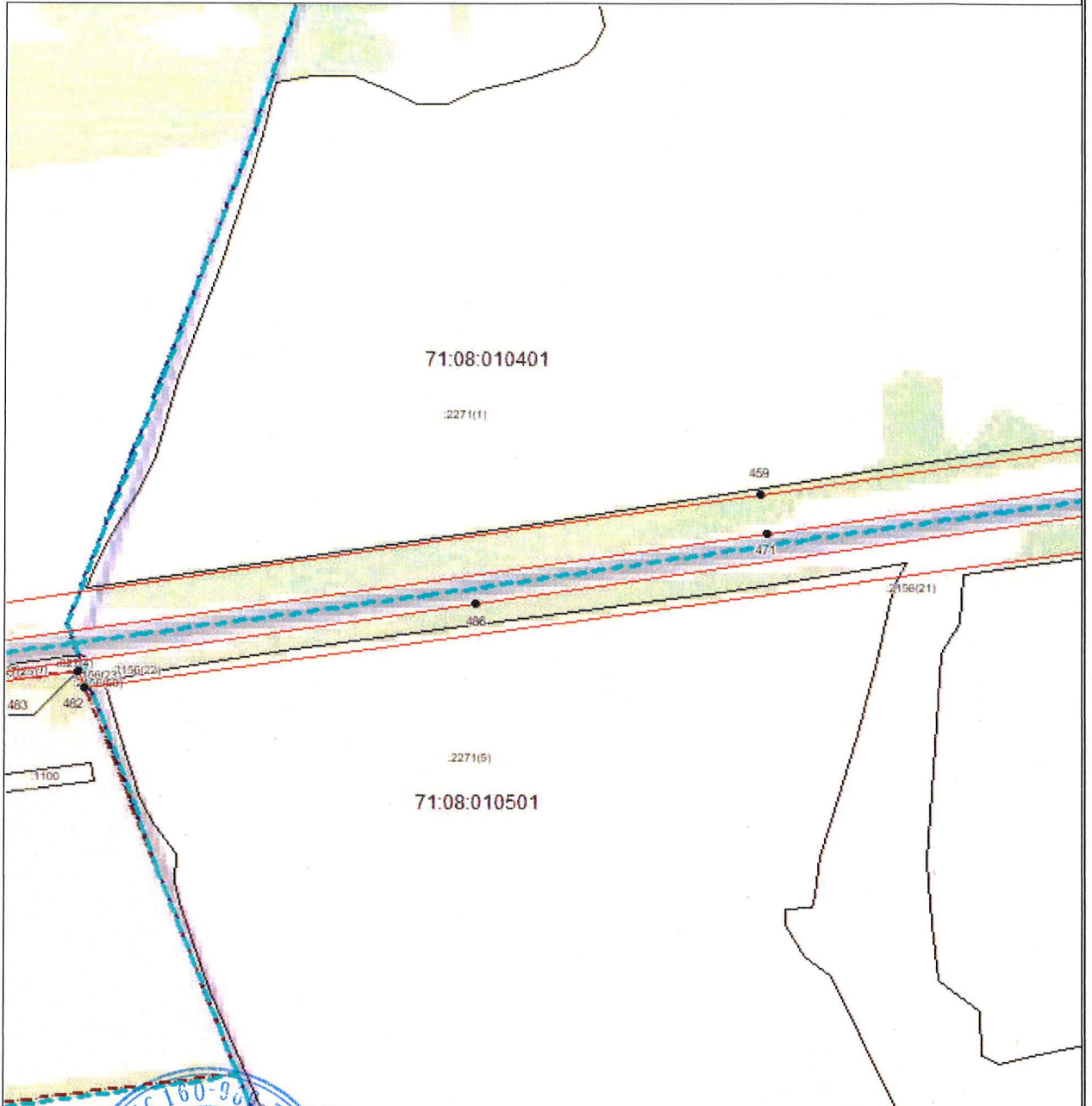
местоположения границ населенных пунктов, территориальных зон,
особо охраняемых природных территорий,
зон с особыми условиями использования территории

**Придорожная полоса автомобильной дороги общего пользования регионального значения
Чернь - Медведки в Каменском районе Тульской области**

(наименование объекта, местоположение границ которого описано)

План границ объекта

Выносной лист №32



Масштаб 1:8000

Используемые условные знаки и обозначения приведены на отдельной странице в конце раздела.

Подпись *М.А. Маляренко* **Маляренко А.Д.** Дата «11» апреля 2025 г.

Место для оттиска печати (при наличии) лица, составившего описание местоположения границ объекта

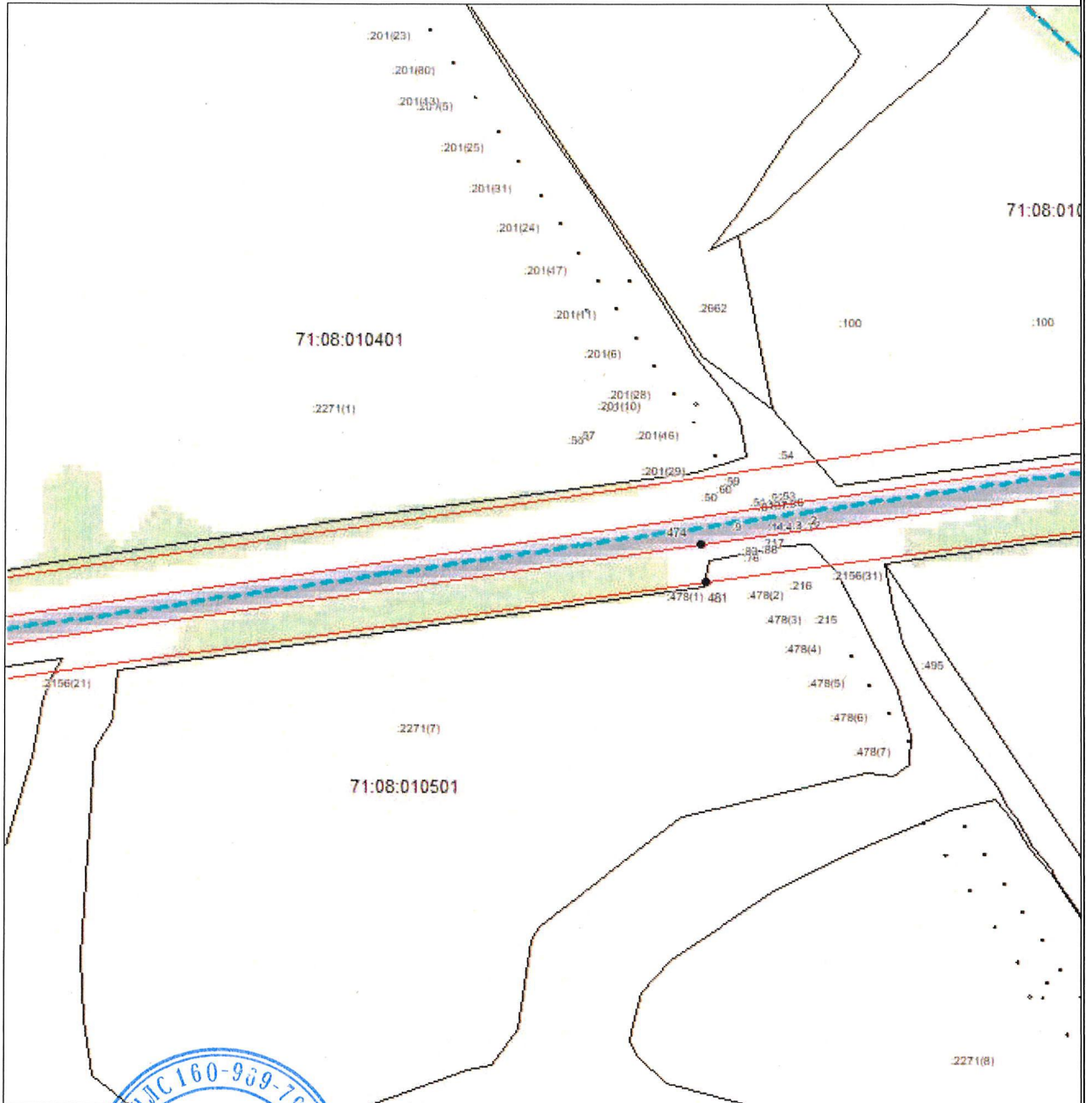


ГРАФИЧЕСКОЕ ОПИСАНИЕ

местоположения границ населенных пунктов, территориальных зон,
особо охраняемых природных территорий,
зон с особыми условиями использования территории

**Придорожная полоса автомобильной дороги общего пользования регионального значения
Чернь - Медведки в Каменском районе Тульской области**

(наименование объекта, местоположение границ которого описано)

План границ объекта**Выносной лист №33****Масштаб 1:8000**

Используемые условные знаки и обозначения приведены на отдельной странице в конце раздела.

Подпись *Маяренко А.Д.* Дата «11» апреля 2025 г.

Место для оттиска печати (при наличии) лица, составившего описание местоположения границ объекта

ГРАФИЧЕСКОЕ ОПИСАНИЕ

местоположения границ населенных пунктов, территориальных зон,
особо охраняемых природных территорий,
зон с особыми условиями использования территории

**Придорожная полоса автомобильной дороги общего пользования регионального значения
Чернь - Медведки в Каменском районе Тульской области**

(наименование объекта, местоположение границ которого описано)

План границ объекта

Выносной лист №34



Масштаб 1:8000

Используемые условные знаки и обозначения приведены на отдельной странице в конце раздела.

Подпись *М.А. МАЛЯРЕНКО* *М.А. МАЛЯРЕНКО А.Д.* Дата «11» апреля 2025 г.

Место для оттиска печати (при наличии) лица, составившего описание местоположения границ объекта

ГРАФИЧЕСКОЕ ОПИСАНИЕ

местоположения границ населенных пунктов, территориальных зон,
особо охраняемых природных территорий,
зон с особыми условиями использования территории

**Придорожная полоса автомобильной дороги общего пользования регионального значения
Чернь - Медведки в Каменском районе Тульской области**

(наименование объекта, местоположение границ которого описано)

План границ объекта**Выносной лист №35**

Масштаб 1:8000

Используемые условные знаки и обозначения приведены на отдельной странице в конце раздела.

Подпись *Инженер* **Маяренко А.Д.** Дата «11» апреля 2025 г.

Место для оттиска печати (при наличии) лица, составившего описание местоположения границ объекта








ГРАФИЧЕСКОЕ ОПИСАНИЕ

местоположения границ населенных пунктов, территориальных зон,
особо охраняемых природных территорий,
зон с особыми условиями использования территории

**Придорожная полоса автомобильной дороги общего пользования регионального значения
Чернь - Медведки в Каменском районе Тульской области**

(наименование объекта, местоположение границ которого описано)

План границ объекта**Используемые условные знаки и обозначения:**

-  – граница объекта,
-  – установленная граница муниципального образования,
-  – установленная граница населенного пункта,
-  – граница земельного участка,
-  – характерная точка объекта.

| ТЕКСТОВОЕ ОПИСАНИЕ | | |
|---|----------|------------------------------|
| местоположения границ населенных пунктов, территориальных зон | | |
| Прохождение границы | | Описание прохождения границы |
| от точки | до точки | |
| 1 | 2 | 3 |
| Зона1(1) | | |
| 1 | 2 | — |
| 2 | 3 | — |
| 3 | 4 | — |
| 4 | 5 | — |
| 5 | 6 | — |
| 6 | 7 | — |
| 7 | 8 | — |
| 8 | 9 | — |
| 9 | 1 | — |
| Зона1(2) | | |
| 10 | 11 | — |
| 11 | 12 | — |
| 12 | 13 | — |
| 13 | 14 | — |
| 14 | 15 | — |
| 15 | 16 | — |
| 16 | 17 | — |
| 17 | 18 | — |
| 18 | 19 | — |
| 19 | 20 | — |
| 20 | 21 | — |
| 21 | 22 | — |
| 22 | 23 | — |
| 23 | 24 | — |
| 24 | 25 | — |
| 25 | 26 | — |
| 26 | 27 | — |
| 27 | 28 | — |
| 28 | 29 | — |
| 29 | 30 | — |
| 30 | 31 | — |
| 31 | 32 | — |
| 32 | 33 | — |
| 33 | 34 | — |
| 34 | 35 | — |
| 35 | 36 | — |
| 36 | 37 | — |
| 37 | 38 | — |
| 38 | 39 | — |
| 39 | 40 | — |
| 40 | 41 | — |
| 41 | 42 | — |
| 42 | 43 | — |
| 43 | 44 | — |
| 44 | 45 | — |
| 45 | 46 | — |
| 46 | 47 | — |
| 47 | 48 | — |

| ТЕКСТОВОЕ ОПИСАНИЕ | | |
|---|-----|---|
| местоположения границ населенных пунктов, территориальных зон | | |
| 48 | 49 | — |
| 49 | 50 | — |
| 50 | 51 | — |
| 51 | 52 | — |
| 52 | 53 | — |
| 53 | 54 | — |
| 54 | 55 | — |
| 55 | 56 | — |
| 56 | 57 | — |
| 57 | 58 | — |
| 58 | 59 | — |
| 59 | 60 | — |
| 60 | 61 | — |
| 61 | 62 | — |
| 62 | 63 | — |
| 63 | 64 | — |
| 64 | 65 | — |
| 65 | 66 | — |
| 66 | 67 | — |
| 67 | 68 | — |
| 68 | 69 | — |
| 69 | 70 | — |
| 70 | 71 | — |
| 71 | 72 | — |
| 72 | 73 | — |
| 73 | 74 | — |
| 74 | 75 | — |
| 75 | 76 | — |
| 76 | 77 | — |
| 77 | 78 | — |
| 78 | 79 | — |
| 79 | 80 | — |
| 80 | 81 | — |
| 81 | 82 | — |
| 82 | 83 | — |
| 83 | 84 | — |
| 84 | 85 | — |
| 85 | 86 | — |
| 86 | 87 | — |
| 87 | 88 | — |
| 88 | 89 | — |
| 89 | 90 | — |
| 90 | 91 | — |
| 91 | 92 | — |
| 92 | 93 | — |
| 93 | 94 | — |
| 94 | 95 | — |
| 95 | 96 | — |
| 96 | 97 | — |
| 97 | 98 | — |
| 98 | 99 | — |
| 99 | 100 | — |
| 100 | 101 | — |

| ТЕКСТОВОЕ ОПИСАНИЕ местоположения границ населенных пунктов, территориальных зон | | |
|--|-----|---|
| 101 | 102 | — |
| 102 | 103 | — |
| 103 | 104 | — |
| 104 | 105 | — |
| 105 | 106 | — |
| 106 | 107 | — |
| 107 | 108 | — |
| 108 | 109 | — |
| 109 | 110 | — |
| 110 | 111 | — |
| 111 | 112 | — |
| 112 | 113 | — |
| 113 | 114 | — |
| 114 | 115 | — |
| 115 | 116 | — |
| 116 | 117 | — |
| 117 | 118 | — |
| 118 | 119 | — |
| 119 | 120 | — |
| 120 | 121 | — |
| 121 | 122 | — |
| 122 | 123 | — |
| 123 | 124 | — |
| 124 | 125 | — |
| 125 | 126 | — |
| 126 | 127 | — |
| 127 | 128 | — |
| 128 | 129 | — |
| 129 | 130 | — |
| 130 | 131 | — |
| 131 | 132 | — |
| 132 | 133 | — |
| 133 | 134 | — |
| 134 | 135 | — |
| 135 | 136 | — |
| 136 | 137 | — |
| 137 | 138 | — |
| 138 | 139 | — |
| 139 | 140 | — |
| 140 | 141 | — |
| 141 | 142 | — |
| 142 | 143 | — |
| 143 | 144 | — |
| 144 | 145 | — |
| 145 | 146 | — |
| 146 | 147 | — |
| 147 | 148 | — |
| 148 | 149 | — |
| 149 | 150 | — |
| 150 | 151 | — |
| 151 | 152 | — |
| 152 | 153 | — |
| 153 | 154 | — |

| ТЕКСТОВОЕ ОПИСАНИЕ | | |
|---|-----|---|
| местоположения границ населенных пунктов, территориальных зон | | |
| 154 | 155 | — |
| 155 | 156 | — |
| 156 | 10 | — |
| Зона1(3) | | |
| 157 | 158 | — |
| 158 | 159 | — |
| 159 | 160 | — |
| 160 | 161 | — |
| 161 | 162 | — |
| 162 | 163 | — |
| 163 | 164 | — |
| 164 | 165 | — |
| 165 | 166 | — |
| 166 | 167 | — |
| 167 | 168 | — |
| 168 | 169 | — |
| 169 | 170 | — |
| 170 | 171 | — |
| 171 | 172 | — |
| 172 | 173 | — |
| 173 | 174 | — |
| 174 | 175 | — |
| 175 | 176 | — |
| 176 | 177 | — |
| 177 | 178 | — |
| 178 | 179 | — |
| 179 | 180 | — |
| 180 | 181 | — |
| 181 | 182 | — |
| 182 | 183 | — |
| 183 | 184 | — |
| 184 | 185 | — |
| 185 | 186 | — |
| 186 | 187 | — |
| 187 | 157 | — |
| Зона1(4) | | |
| 188 | 189 | — |
| 189 | 190 | — |
| 190 | 191 | — |
| 191 | 192 | — |
| 192 | 193 | — |
| 193 | 194 | — |
| 194 | 195 | — |
| 195 | 196 | — |
| 196 | 197 | — |
| 197 | 198 | — |
| 198 | 199 | — |
| 199 | 200 | — |
| 200 | 201 | — |
| 201 | 202 | — |
| 202 | 203 | — |
| 203 | 204 | — |
| 204 | 205 | — |

| ТЕКСТОВОЕ ОПИСАНИЕ | | |
|---|-----|---|
| местоположения границ населенных пунктов, территориальных зон | | |
| 205 | 206 | — |
| 206 | 207 | — |
| 207 | 208 | — |
| 208 | 209 | — |
| 209 | 210 | — |
| 210 | 211 | — |
| 211 | 212 | — |
| 212 | 213 | — |
| 213 | 214 | — |
| 214 | 215 | — |
| 215 | 216 | — |
| 216 | 217 | — |
| 217 | 218 | — |
| 218 | 219 | — |
| 219 | 220 | — |
| 220 | 221 | — |
| 221 | 222 | — |
| 222 | 223 | — |
| 223 | 224 | — |
| 224 | 225 | — |
| 225 | 226 | — |
| 226 | 227 | — |
| 227 | 228 | — |
| 228 | 229 | — |
| 229 | 230 | — |
| 230 | 231 | — |
| 231 | 232 | — |
| 232 | 233 | — |
| 233 | 234 | — |
| 234 | 235 | — |
| 235 | 188 | — |
| Зона1(5) | | |
| 236 | 237 | — |
| 237 | 238 | — |
| 238 | 239 | — |
| 239 | 240 | — |
| 240 | 241 | — |
| 241 | 242 | — |
| 242 | 243 | — |
| 243 | 244 | — |
| 244 | 245 | — |
| 245 | 246 | — |
| 246 | 247 | — |
| 247 | 248 | — |
| 248 | 249 | — |
| 249 | 236 | — |
| Зона1(6) | | |
| 250 | 251 | — |
| 251 | 252 | — |
| 252 | 253 | — |
| 253 | 254 | — |
| 254 | 255 | — |
| 255 | 256 | — |

| ТЕКСТОВОЕ ОПИСАНИЕ | | |
|---|-----|---|
| местоположения границ населенных пунктов, территориальных зон | | |
| 256 | 257 | — |
| 257 | 258 | — |
| 258 | 259 | — |
| 259 | 260 | — |
| 260 | 261 | — |
| 261 | 262 | — |
| 262 | 263 | — |
| 263 | 264 | — |
| 264 | 265 | — |
| 265 | 266 | — |
| 266 | 267 | — |
| 267 | 268 | — |
| 268 | 269 | — |
| 269 | 270 | — |
| 270 | 271 | — |
| 271 | 272 | — |
| 272 | 273 | — |
| 273 | 274 | — |
| 274 | 275 | — |
| 275 | 276 | — |
| 276 | 277 | — |
| 277 | 278 | — |
| 278 | 279 | — |
| 279 | 280 | — |
| 280 | 281 | — |
| 281 | 282 | — |
| 282 | 283 | — |
| 283 | 284 | — |
| 284 | 250 | — |
| Зона(7) | | |
| 285 | 286 | — |
| 286 | 287 | — |
| 287 | 288 | — |
| 288 | 289 | — |
| 289 | 290 | — |
| 290 | 291 | — |
| 291 | 292 | — |
| 292 | 293 | — |
| 293 | 294 | — |
| 294 | 295 | — |
| 295 | 296 | — |
| 296 | 297 | — |
| 297 | 298 | — |
| 298 | 299 | — |
| 299 | 300 | — |
| 300 | 301 | — |
| 301 | 302 | — |
| 302 | 303 | — |
| 303 | 304 | — |
| 304 | 305 | — |
| 305 | 306 | — |
| 306 | 307 | — |
| 307 | 308 | — |

| ТЕКСТОВОЕ ОПИСАНИЕ | | |
|---|-----|---|
| местоположения границ населенных пунктов, территориальных зон | | |
| 308 | 309 | — |
| 309 | 310 | — |
| 310 | 311 | — |
| 311 | 312 | — |
| 312 | 313 | — |
| 313 | 314 | — |
| 314 | 315 | — |
| 315 | 316 | — |
| 316 | 317 | — |
| 317 | 318 | — |
| 318 | 319 | — |
| 319 | 320 | — |
| 320 | 321 | — |
| 321 | 322 | — |
| 322 | 323 | — |
| 323 | 324 | — |
| 324 | 325 | — |
| 325 | 326 | — |
| 326 | 327 | — |
| 327 | 328 | — |
| 328 | 329 | — |
| 329 | 330 | — |
| 330 | 331 | — |
| 331 | 332 | — |
| 332 | 333 | — |
| 333 | 334 | — |
| 334 | 335 | — |
| 335 | 336 | — |
| 336 | 337 | — |
| 337 | 338 | — |
| 338 | 339 | — |
| 339 | 340 | — |
| 340 | 341 | — |
| 341 | 342 | — |
| 342 | 343 | — |
| 343 | 344 | — |
| 344 | 345 | — |
| 345 | 346 | — |
| 346 | 347 | — |
| 347 | 348 | — |
| 348 | 349 | — |
| 349 | 350 | — |
| 350 | 351 | — |
| 351 | 352 | — |
| 352 | 353 | — |
| 353 | 354 | — |
| 354 | 355 | — |
| 355 | 356 | — |
| 356 | 357 | — |
| 357 | 358 | — |
| 358 | 359 | — |
| 359 | 360 | — |
| 360 | 361 | — |

| ТЕКСТОВОЕ ОПИСАНИЕ | | |
|---|-----|---|
| местоположения границ населенных пунктов, территориальных зон | | |
| 361 | 362 | — |
| 362 | 363 | — |
| 363 | 364 | — |
| 364 | 365 | — |
| 365 | 366 | — |
| 366 | 367 | — |
| 367 | 368 | — |
| 368 | 369 | — |
| 369 | 370 | — |
| 370 | 371 | — |
| 371 | 372 | — |
| 372 | 373 | — |
| 373 | 374 | — |
| 374 | 375 | — |
| 375 | 376 | — |
| 376 | 377 | — |
| 377 | 378 | — |
| 378 | 379 | — |
| 379 | 380 | — |
| 380 | 381 | — |
| 381 | 382 | — |
| 382 | 383 | — |
| 383 | 384 | — |
| 384 | 385 | — |
| 385 | 386 | — |
| 386 | 387 | — |
| 387 | 388 | — |
| 388 | 389 | — |
| 389 | 390 | — |
| 390 | 391 | — |
| 391 | 392 | — |
| 392 | 393 | — |
| 393 | 394 | — |
| 394 | 395 | — |
| 395 | 396 | — |
| 396 | 397 | — |
| 397 | 398 | — |
| 398 | 399 | — |
| 399 | 400 | — |
| 400 | 401 | — |
| 401 | 402 | — |
| 402 | 403 | — |
| 403 | 404 | — |
| 404 | 405 | — |
| 405 | 406 | — |
| 406 | 407 | — |
| 407 | 408 | — |
| 408 | 409 | — |
| 409 | 285 | — |
| Зона(8) | | |
| 410 | 411 | — |
| 411 | 412 | — |
| 412 | 413 | — |

| ТЕКСТОВОЕ ОПИСАНИЕ | | |
|---|-----|---|
| местоположения границ населенных пунктов, территориальных зон | | |
| 413 | 414 | — |
| 414 | 415 | — |
| 415 | 416 | — |
| 416 | 417 | — |
| 417 | 418 | — |
| 418 | 419 | — |
| 419 | 420 | — |
| 420 | 421 | — |
| 421 | 422 | — |
| 422 | 423 | — |
| 423 | 424 | — |
| 424 | 425 | — |
| 425 | 426 | — |
| 426 | 427 | — |
| 427 | 428 | — |
| 428 | 429 | — |
| 429 | 430 | — |
| 430 | 431 | — |
| 431 | 432 | — |
| 432 | 433 | — |
| 433 | 434 | — |
| 434 | 435 | — |
| 435 | 436 | — |
| 436 | 437 | — |
| 437 | 438 | — |
| 438 | 439 | — |
| 439 | 440 | — |
| 440 | 441 | — |
| 441 | 442 | — |
| 442 | 443 | — |
| 443 | 444 | — |
| 444 | 445 | — |
| 445 | 446 | — |
| 446 | 447 | — |
| 447 | 448 | — |
| 448 | 449 | — |
| 449 | 450 | — |
| 450 | 451 | — |
| 451 | 452 | — |
| 452 | 453 | — |
| 453 | 454 | — |
| 454 | 455 | — |
| 455 | 456 | — |
| 456 | 457 | — |
| 457 | 458 | — |
| 458 | 410 | — |
| Зона(9) | | |
| 459 | 460 | — |
| 460 | 461 | — |
| 461 | 462 | — |
| 462 | 463 | — |
| 463 | 464 | — |
| 464 | 465 | — |

| ТЕКСТОВОЕ ОПИСАНИЕ | | |
|---|-----|---|
| местоположения границ населенных пунктов, территориальных зон | | |
| 465 | 466 | — |
| 466 | 467 | — |
| 467 | 468 | — |
| 468 | 469 | — |
| 469 | 470 | — |
| 470 | 471 | — |
| 471 | 472 | — |
| 472 | 473 | — |
| 473 | 459 | — |
| Зона1(10) | | |
| 474 | 475 | — |
| 475 | 476 | — |
| 476 | 477 | — |
| 477 | 478 | — |
| 478 | 479 | — |
| 479 | 480 | — |
| 480 | 481 | — |
| 481 | 482 | — |
| 482 | 483 | — |
| 483 | 484 | — |
| 484 | 485 | — |
| 485 | 486 | — |
| 486 | 474 | — |

Приложение №2
к приказу министерства транспорта
и дорожного хозяйства Тульской области
от *11.11.2025* № *280*

**Перечень кадастровых номеров земельных участков, расположенных в границах
придорожных полос автомобильной дороги общего пользования регионального
значения Чернь - Медведки, расположенной в границах Каменского района
Тульской области**

| № п.п | Кадастровый номер | Кадастровый номер входящего в ЕЗП участка |
|-------|------------------------|--|
| 1 | 71:00:000000:112341(2) | |
| 2 | 71:08:000000:2156 | |
| 3 | 71:08:000000:2271 | |
| 4 | 71:08:010401:102 | 71:08:010401:100 |
| 5 | 71:08:010401:263 | |
| 6 | 71:08:010410:115 | |
| 7 | 71:08:010410:137 | |
| 8 | 71:08:010501:448 | |
| 9 | 71:08:010501:501 | |
| 10 | 71:08:999999:32 | 71:08:010401:50 71:08:010401:51 71:08:010401:52 71:08:010401:53 71:08:010401:59 71:08:010401:60 71:08:612101:10 71:08:010501:217 71:08:010501:76 71:08:010501:83 71:08:010501:88 |
| 11 | 71:08:999999:99 | 71:08:010401:97 71:08:010410:83 |
| 12 | 71:10:000000:2 | 71:10:010401:4 71:10:020201:47 71:10:020201:48 |
| 13 | 71:10:000000:3 | 71:10:020201:131 71:10:020201:128 71:10:020201:129 |
| 14 | 71:10:000000:4 | 71:10:010401:76 71:10:010401:77 71:10:010401:78 71:10:010401:79 71:10:010401:80 |
| 15 | 71:10:000000:5 | 71:10:010101:122, 71:10:010101:123, 71:10:010101:124, 71:10:010101:125, 71:10:010101:126, 71:10:010101:127, |

| | | |
|----|------------------|--|
| | | 71:10:010101:128, 71:10:010101:129, 71:10:010101:132, 71:10:010101:39, 71:10:010101:40, 71:10:010101:41, 71:10:010101:42, 71:10:010101:43, 71:10:010101:44, 71:10:010101:45, 71:10:010101:46, 71:10:010101:47, 71:10:010101:59, 71:10:010101:60, 71:10:010101:61, 71:10:010101:62, 71:10:010101:63, 71:10:010101:64, 71:10:010101:72, 71:10:010101:73, 71:10:010101:74, 71:10:010101:75, 71:10:010101:76, 71:10:010101:77, 71:10:010101:78, 71:10:010101:79, 71:10:010101:85, 71:10:010101:86, 71:10:010101:87, 71:10:010101:88, 71:10:010101:89, 71:10:010101:90, 71:10:010101:91, 71:10:010101:92, 71:10:010101:93, 71:10:010101:94, 71:10:010101:95, 71:10:010101:97, 71:10:010101:98, 71:10:010101:99, 71:10:030101:52, 71:10:030102:7 |
| 16 | 71:10:000000:49 | 71:10:020201:230 71:10:020201:231 |
| 17 | 71:10:000000:97 | 71:10:010401:155 |
| 18 | 71:10:000000:108 | 71:10:010101:269 71:10:010101:270 71:10:030101:80 |
| 19 | 71:10:000000:483 | |
| 20 | 71:10:000000:492 | |
| 21 | 71:10:000000:504 | |
| 22 | 71:10:000000:509 | |
| 23 | 71:10:000000:517 | |
| 24 | 71:10:000000:519 | |
| 25 | 71:10:000000:520 | |
| 26 | 71:10:000000:522 | |
| 27 | 71:10:000000:537 | |
| 28 | 71:10:000000:570 | |
| 29 | 71:10:000000:602 | |
| 30 | 71:10:000000:768 | |
| 31 | 71:10:000000:776 | |
| 32 | 71:10:000000:819 | |
| 33 | 71:10:000000:827 | |
| 34 | 71:10:010101:297 | |
| 35 | 71:10:010101:306 | |
| 36 | 71:10:010101:316 | |
| 37 | 71:10:010101:344 | |
| 38 | 71:10:010101:387 | |
| 39 | 71:10:010101:418 | |
| 40 | 71:10:010101:421 | |
| 41 | 71:10:010101:470 | |
| 42 | 71:10:010101:477 | |
| 43 | 71:10:010101:620 | |
| 44 | 71:10:010101:629 | |

| | | |
|----|-------------------|--------------------------------------|
| 45 | 71:10:010115:2534 | |
| 46 | 71:10:010115:3088 | |
| 47 | 71:10:010117:296 | |
| 48 | 71:10:010117:468 | |
| 49 | 71:10:010301:23 | |
| 50 | 71:10:010301:469 | |
| 51 | 71:10:010301:496 | |
| 52 | 71:10:010301:507 | |
| 53 | 71:10:010301:512 | |
| 54 | 71:10:010301:572 | |
| 55 | 71:10:010301:675 | |
| 56 | 71:10:010301:747 | |
| 57 | 71:10:010301:754 | |
| 58 | 71:10:010401:2 | |
| 59 | 71:10:010401:186 | 71:10:010401:181 71:10:010401:182 |
| 60 | 71:10:010401:202 | |
| 61 | 71:10:010401:203 | |
| 62 | 71:10:010401:204 | |
| 63 | 71:10:010401:205 | |
| 64 | 71:10:010401:275 | |
| 65 | 71:10:010401:279 | |
| 66 | 71:10:010401:280 | |
| 67 | 71:10:010401:281 | |
| 68 | 71:10:010401:285 | |
| 69 | 71:10:010401:286 | |
| 70 | 71:10:010401:290 | |
| 71 | 71:10:010401:296 | |
| 72 | 71:10:010401:411 | |
| 73 | 71:10:010401:417 | |
| 74 | 71:10:010401:420 | |
| 75 | 71:10:010401:423 | |
| 76 | 71:10:010415:3 | |
| 77 | 71:10:010415:4 | |
| 78 | 71:10:020201:3 | |
| 79 | 71:10:020201:4 | |
| 80 | 71:10:020201:188 | |
| 81 | 71:10:020201:340 | |
| 82 | 71:10:020201:482 | |
| 83 | 71:10:020201:611 | |
| 84 | 71:10:020201:614 | |
| 85 | 71:10:020201:615 | |
| 86 | 71:10:020201:616 | |
| 87 | 71:10:020201:620 | |
| 88 | 71:10:020201:623 | |
| 89 | 71:10:020402:175 | |
| 90 | 71:10:020402:287 | |
| 91 | 71:10:030101:79 | 71:10:030101:72 71:10:030101:82 |
| 92 | 71:10:030101:83 | |

| | | |
|-----|-------------------|--|
| 93 | 71:10:030101:100 | |
| 94 | 71:10:030101:101 | |
| 95 | 71:10:030101:102 | |
| 96 | 71:10:030101:141 | |
| 97 | 71:10:030101:142 | |
| 98 | 71:10:030101:153 | |
| 99 | 71:10:030101:191 | |
| 100 | 71:10:030101:210 | |
| 101 | 71:10:030101:217 | |
| 102 | 71:10:030101:334 | |
| 103 | 71:10:030101:335 | |
| 104 | 71:10:030201:86 | |
| 105 | 71:10:030201:380 | |
| 106 | 71:10:030201:382 | |
| 107 | 71:21:000000:5810 | |
| 108 | 71:21:000000:6066 | |
| 109 | 71:21:030201:92 | |
| 110 | 71:21:030201:94 | |
| 111 | 71:21:030201:95 | |