

ИНСПЕКЦИЯ ТУЛЬСКОЙ ОБЛАСТИ ПО ГОСУДАРСТВЕННОЙ ОХРАНЕ ОБЪЕКТОВ КУЛЬТУРНОГО НАСЛЕДИЯ

П Р И К А З

12.11.2025

№ 105

О включении выявленного объекта культурного наследия «Церковь Успения Пресвятой Богородицы», 1836г., 1869 – 1884 гг., расположенного по адресу: Тульская область, Чернский муниципальный район, сельское поселение Тургеневское с. Никольское–Вяземское, ул. В.С. Усова дом 9, в единый государственный реестр объектов культурного наследия (памятников истории и культуры) народов Российской Федерации в качестве объекта культурного наследия регионального значения, утверждении его предмета охраны и границ территории

В соответствии с пунктом 5 статьи 3.1, статьей 18 Федерального закона от 25.06.2002 № 73-ФЗ «Об объектах культурного наследия (памятниках истории и культуры) народов Российской Федерации», подпунктом 9-3 пункта 2 статьи 4 Закона Тульской области от 28.02.2007 № 795-ЗТО «Об объектах культурного наследия (памятниках истории и культуры) народов Российской Федерации в Тульской области», на основании Положения об инспекции Тульской области по государственной охране объектов культурного наследия, утвержденного постановлением правительства Тульской области от 20.05.2015 № 234, акта государственной историко-культурной экспертизы от 27.05.2025, п р и к а з ы в а ю:

1. Включить выявленный объект культурного наследия «Церковь Успения Пресвятой Богородицы», 1836г., 1869 – 1884 гг., расположенный по адресу: Тульская область, Чернский муниципальный район, сельское поселение Тургеневское с. Никольское–Вяземское, ул. В.С. Усова дом 9, в единый государственный реестр объектов культурного наследия (памятников истории и культуры) народов Российской Федерации в качестве объекта культурного наследия регионального значения с указанием:

сведения о наименовании объекта: Церковь Успения Пресвятой Богородицы;

сведения о времени возникновения или дате создания объекта, датах основных изменений (перестроек) данного объекта и (или) датах связанных с ним исторических событий: 1834 г., 1869–1884 г., 1989–1991 г.;

сведения о местонахождении объекта: Тульская область, Чернский муниципальный район, сельское поселение Тургеневское с. Никольское–Вяземское, ул. В.С. Усова дом 9;

сведения о категории историко-культурного значения объекта: объект

культурного наследия регионального значения;
сведения о виде объекта: памятник.

2. Утвердить предмет охраны объекта культурного наследия регионального значения «Церковь Успения Пресвятой Богородицы», 1834 г., 1869 – 1884 г., 1989-1991 г., расположенного по адресу: Тульская область, Чернский муниципальный район, сельское поселение Тургеневское с. Никольское–Вяземское, ул. В.С. Усова дом 9 (приложение № 1), и его схематическое изображение (приложение № 2).

3. Утвердить границы территории объекта культурного наследия регионального значения «Церковь Успения Пресвятой Богородицы», 1834 г., 1869 – 1884 г., 1989-1991 г., расположенного по адресу: Тульская область, Чернский муниципальный район, сельское поселение Тургеневское с. Никольское–Вяземское, ул. В.С. Усова дом 9 (приложение № 3) и графическое описание местоположения границ его территории (приложение № 4).

4. Приказ вступает в силу со дня официального опубликования.

**Начальник инспекции
Тульской области по
государственной охране
объектов культурного
наследия**



Е.Е. Шичанина

Приложение № 1
к приказу инспекции Тульской области
по государственной охране объектов
культурного наследия

от 12.11.2025

№ 105

**Предмет охраны объекта культурного наследия регионального значения
«Церковь Успения Пресвятой Богородицы», 1834 г., 1869 – 1884 г., 1989-
1991 г., расположенного по адресу: Тульская область, Чернский
муниципальный район, сельское поселение Тургеневское, с.
Никольское-Вяземское, ул. В.С. Усова дом 9**

Предметом охраны объекта культурного наследия регионального значения «Церковь Успения Пресвятой Богородицы», 1834 г., 1869 – 1884 г., 1989-1991 г., расположенного по адресу: Тульская область, Чернский муниципальный район, сельское поселение Тургеневское, с. Никольское-Вяземское, ул. В.С. Усова дом 9, является:

Градостроительные характеристики

Местоположение в северо-восточной части родовой усадьбы графов Толстых; архитектурная доминанта исторического ландшафта села.

Объёмно-пространственная и планировочная композиция здания

Симметрично-осевая трёхчастная структура здания, ориентированная по оси восток-запад: апсида, четверик основного объема, трапезная со встроенной колокольней;

планировочная композиция (восток-запад): прямоугольная в плане апсида; прямоугольный (ближе к квадрату) в плане четверик; прямоугольная в плане трапезная; прямоугольная в плане трёхъярусная колокольня, встроенная первым ярусом-притвором в трапезную.

Строительные конструкции, материал и техника исполнения

Кирпичный цоколь, облицованный белокаменными блоками; несущие стены из красного глиняного полнотелого кирпича размером 260x120x70 мм на известково-песчаном растворе, окрашенные по штукатурке; внутрестеновые металлические связи (здесь и далее кирпич, белый камень и металл как исторические материалы); сомкнутый свод четверика с круглым проёмом под световой барабан; сводчатое перекрытие трапезной;

Характер конструкции и конфигурация многоскатной крыши трапезной с металлической фальцевой кровлей; шатровое завершение колокольни с луковичной главкой на шейке с крестом; историческое местоположение, габариты и конфигурация оконных и дверных проёмов.

Архитектурно-художественное оформление

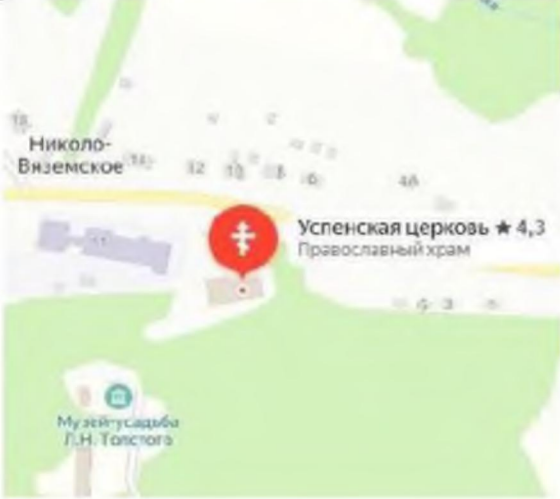

Апсида – рустованные фасады, веерный архивольт арочных проёмов апсиды; парные пилястры с белокаменными капителями фасадов; четверика и апсиды; пилястры дверных проёмов четверика.

Трапезная – венчающий карниз; гладкий фриз с карнизом; фасады, разделённые пилястрами, включая угловые на три части с арочными оконными проёмами; в центральной части с треугольным щипцом килевидный кокошник над арочным проёмом; кованые решётки проёмов.

Колокольня: второй ярус – угловые пилястры, раскрепованные антаблементом; восьмигранные оконные проёмы; третий ярус звона – угловые полуколонны поддерживают антаблемент; арочные проёмы декорированы килевидными архивольтами на пилястрах; все фасады завешены треугольными фронтонами.

Приложение № 2
к приказу инспекции Тульской области
по государственной охране объектов
культурного наследия
от 12.11.2025 № 105

Схематическое изображение предмета охраны объекта культурного наследия регионального значения «Церковь Успения Пресвятой Богородицы», 1834 г., 1869 – 1884 г., 1989-1991 г., расположенного по адресу: Тульская область, Чернский муниципальный район, сельское поселение Тургеневское с. Никольское–Вяземское, ул. В.С. Усова дом 9

№ п/п	Предмет охраны	Иллюстрации
<i>Местоположение и градостроительные характеристики</i>		
1	Местоположение в северо-восточной части родовой усадьбы графов Толстых; архитектурная доминанта исторического ландшафта села.	  <p style="text-align: center;">Общий вид объекта</p>

<i>Объёмно-пространственная и планировочная композиция</i>		
2	<p>Симметрично-осевая трёхчастная структура здания, ориентированная по оси восток-запад: апсида, четверик основного объёма, трапезная со встроенной колокольней; планировочная композиция (восток-запад): прямоугольная в плане апсида; прямоугольный (ближе к квадрату) в плане четверик; прямоугольная в плане трапезная; прямоугольная в плане трёхъярусная колокольня, встроенная первым ярусом – притвором в трапезную.</p>	
<i>Строительные конструкции, материал и техника исполнения</i>		
3	<p>Кирпичный цоколь, облицованный белокаменными блоками; несущие стены из красного глиняного полнотелого кирпича размером 260x120x70 мм на известково-песчаном растворе, окрашенные по Фрагмент южного фасада Храма 1836г. штукатурке; внутрестеновые металлические связи (здесь и далее кирпич, белый камень и металл как исторические материалы); сомкнутый свод четверика с круглым проёмом под световой барабан; сводчатое перекрытие трапезной;</p>	 <p style="text-align: center;">Фрагмент южного фасада Храма</p>
4	<p>Характер конструкции и конфигурация многоскатной крыши трапезной с металлической фальцевой кровлей; шатровое завершение колокольни с луковичной главкой на шейке с крестом; историческое местоположение, габариты и конфигурация оконных и дверных проёмов.</p>	

Композиция и архитектурно-художественное оформление фасадов

5

Апсида – рустованные фасады, веерный архивольт арочных проёмов апсиды; парные пилястры с белокаменными капителями фасадов; четверика и апсиды; пилястры дверных проёмов четверика.



Вид на аспиду с юго-востока




Южный фасад четверика

Трапезная – венчающий карниз; гладкий фриз с карнизом; фасады, разделённые пилястрами, включая угловые на три части с арочными оконными проёмами; в центральной части с треугольным щипцом килевидный кокошник над арочным проёмом; кованые решётки проёмов.



Южный фасад трапезной

Колокольня: второй ярус – угловые пилястры, раскрепованные антаблементом; восьмигранные оконные проёмы; третий ярус звона – угловые полуколонны поддерживают антаблемент; арочные проёмы декорированы килевидными архивольтами на пилястрах; все фасады завешены треугольными фронтонами.



Вид на встроенную колокольню с юго-запада

Приложение № 3
к приказу инспекции Тульской области
по государственной охране объектов
культурного наследия
от 12.11.2025 № 105

Границы территории объекта культурного наследия регионального значения «Церковь Успения Пресвятой Богородицы», 1834 г., 1869 – 1884 г., 1989-1991 г., расположенного по адресу: Тульская область, Чернский муниципальный район, сельское поселение Тургеневское, с. Никольское-Вяземское, ул. В.С. Усова дом 9

- I. Текстовое описание границ территории объекта культурного наследия от точки 1 на северо-восток до точки 2 протяжённостью 56,24 м;
от точки 2 на юго-восток до точки 3 протяжённостью 47,62 м;
от точки 3 на юго-запад до точки 4 протяжённостью 56,17 м;
от точки 4 на северо-запад до точки 1 протяжённостью 47,55 м;

II. Перечень координат характерных точек границ территории объекта культурного наследия

№ поворотной точки	Координаты точек в системе координат МСК	
	X	Y
1	645866.53	209891.97
2	645872.17	209947.93
3	645824.79	209952.69
4	645819.23	209896.80
1	645866.53	209891.97

Приложение № 4
к приказу инспекции Тульской области
по государственной охране объектов
культурного наследия
от 12.11.2025 № 105

Графическое описание местоположения границ территории объекта культурного наследия регионального значения «Церковь Успения Пресвятой Богородицы», 1834 г., 1869 – 1884 г., 1989-1991 г., расположенного по адресу: Тульская область, Чернский муниципальный район, сельское поселение Тургеневское с. Никольское-Вяземское, ул. В.С. Усова дом 9

