

**МИНИСТЕРСТВО ТРАНСПОРТА И ДОРОЖНОГО ХОЗЯЙСТВА
ТУЛЬСКОЙ ОБЛАСТИ**

П Р И К А З

28.10.2025

№ 265

Об установлении придорожных полос автомобильной дороги общего пользования межмуниципального значения Богородицк – Епифань, расположенной в границах Богородицкого района Тульской области

В соответствии с Земельным кодексом Российской Федерации, на основании пункта 14 части 4 Положения о министерстве транспорта и дорожного хозяйства Тульской области, утвержденного постановлением правительства Тульской области от 07 октября 2011 г. № 22, в целях реализации Федерального закона «Об автомобильных дорогах и о дорожной деятельности в Российской Федерации и о внесении изменений в отдельные законодательные акты Российской Федерации» от 08 ноября 2007 г. №257-ФЗ, и согласно графическому описанию местоположения границ зон с особыми условиями использования территории - придорожных полос автомобильной дороги общего пользования межмуниципального значения Богородицк – Епифань, расположенной в границах Богородицкого района Тульской области, подготовленному ГАУ ТО «Проектная контора» в рамках выполнения государственного задания на 2025 год, п р и к а з ы в а ю :

1. Установить придорожные полосы автомобильной дороги общего пользования межмуниципального значения Богородицк - Епифань, расположенной в границах Богородицкого района Тульской области, шириной 50 метров, считая от границы полосы отвода с каждой стороны указанной автомобильной дороги, являющиеся зоной с особыми условиями использования территории, согласно графическому описанию местоположения границ придорожных полос (приложение №1) и перечню кадастровых номеров земельных участков, расположенных в границах придорожных полос автомобильной дороги общего пользования межмуниципального значения Богородицк – Епифань, расположенной в границах Богородицкого района Тульской области (приложение №2).

2. В течение семи дней со дня принятия настоящего Приказа направить копию Приказа в орган местного самоуправления муниципального района, в отношении территорий которого принят данный Приказ, для последующего уведомления в установленном порядке собственников земельных участков, землепользователей, землевладельцев и арендаторов земельных участков, находящихся в границах придорожных полос автомобильной дороги общего

пользования межмуниципального значения, об особых условиях использования этих земельных участков.

3. ГУ ТО «Тулаавтодор»:

- обозначить границы придорожных полос указанной автомобильной дороги общего пользования межмуниципального значения информационными щитами (указателями), устанавливаемыми на межевых знаках, обозначающих границы полосы отвода автомобильной дороги, с указанием сведений о расстоянии от оси автомобильной дороги до границы придорожной полосы;

- обеспечить контроль за соблюдением особых условий использования территории в границах придорожных полос указанной автомобильной дороги.

4. Контроль за исполнением настоящего Приказа возложить на заместителя министра - директора департамента дорожного хозяйства министерства транспорта и дорожного хозяйства Тульской области Чепелева В.В.

5. Приказ вступает в силу со дня опубликования.

**Министр
транспорта и дорожного хозяйства
Тульской области**



С.Ю. Воскресенская

Приложение №1
к приказу министерства транспорта
и дорожного хозяйства Тульской области
от 28.10.2025 № 265

ГРАФИЧЕСКОЕ ОПИСАНИЕ

местоположения границ населенных пунктов, территориальных зон,
особо охраняемых природных территорий,
зон с особыми условиями использования территории

Придорожная полоса автомобильной дороги общего пользования межмуниципального значения
Богородицк – Елифань в Богородицком районе Тульской области
(наименование объекта, местоположение границ которого описано (далее - объект))

ГРАФИЧЕСКОЕ ОПИСАНИЕ

местоположения границ населенных пунктов, территориальных зон,
особо охраняемых природных территорий,
зон с особыми условиями использования территории

**Придорожная полоса автомобильной дороги общего пользования межмуниципального
значения Богородицк – Епифань в Богородицком районе Тульской области**

(наименование объекта, местоположение границ которого описано)

№ п/п	Содержание	Номера листов
1	2	3
1	Сведения об объекте	3
2	Сведения о местоположении границ объекта	4
3	Сведения о местоположении измененных (уточненных) границ объекта	9
4	План границ	10

ГРАФИЧЕСКОЕ ОПИСАНИЕ

местоположения границ населенных пунктов, территориальных зон,
особо охраняемых природных территорий,
зон с особыми условиями использования территории

**Придорожная полоса автомобильной дороги общего пользования межмуниципального
значения Богородицк – Епифань в Богородицком районе Тульской области**

(наименование объекта, местоположение границ которого описано)

Сведения об объекте

№ п/п	Характеристики объекта	Описание характеристик
1	2	3
1	Местоположение объекта	Тульская область, Богородицкий район
2	Площадь объекта ± величина погрешности определения площади ($P \pm \Delta P$)	1154181±1880 кв.м
3	Иные характеристики объекта	В соответствии с п. 8 ст. 26 Федерального закона "Об автомобильных дорогах и о дорожной деятельности в Российской Федерации и о внесении изменений в отдельные законодательные акты Российской Федерации" от 08.11.2007 N 257-ФЗ строительство, реконструкция в границах придорожных полос автомобильной дороги объектов капитального строительства, объектов, предназначенных для осуществления дорожной деятельности, объектов дорожного сервиса, установка рекламных конструкций, информационных щитов и указателей допускаются при наличии согласия в письменной форме владельца автомобильной дороги. Это согласие должно содержать технические требования и условия, подлежащие обязательному исполнению лицами, осуществляющими строительство, реконструкцию в границах придорожных полос автомобильной дороги таких объектов, установку рекламных конструкций, информационных щитов и указателей.

ГРАФИЧЕСКОЕ ОПИСАНИЕ

местоположения границ населенных пунктов, территориальных зон,
особо охраняемых природных территорий,
зон с особыми условиями использования территории

**Придорожная полоса автомобильной дороги общего пользования межмуниципального
значения Богородицк – Епифань в Богородицком районе Тульской области**

(наименование объекта, местоположение границ которого описано)

Сведения о местоположении границ объекта

1. Система координат МСК-71.1

2. Сведения о характерных точках границ объекта

Обозначение характерных точек границ	Координаты, м		Метод определения координат характерной точки	Средняя квадратическая погрешность положения характерной точки (M), м	Описание обозначения точки на местности (при наличии)
	X	Y			
1	2	3	4	5	6
Зона1(1)					
1	697969,73	298543,99	Аналитический метод	0,10	—
2	697984,81	298497,78	Аналитический метод	0,10	—
3	697985,07	298496,98	Аналитический метод	0,10	—
4	698499,45	298800,27	Аналитический метод	0,10	—
5	698532,61	298828,64	Аналитический метод	0,10	—
6	698622,67	298875,75	Аналитический метод	0,10	—
7	699735,69	299532,86	Аналитический метод	0,10	—
8	699832,68	299588,52	Аналитический метод	0,10	—
9	700464,37	299966,97	Аналитический метод	0,10	—
10	700499,85	299991,72	Аналитический метод	0,10	—
11	700519,23	300015,03	Аналитический метод	0,10	—
12	700545,98	300070,03	Аналитический метод	0,10	—
13	701331,40	301797,13	Аналитический метод	0,10	—
14	701340,56	301833,17	Аналитический метод	0,10	—
15	701374,78	301889,18	Аналитический метод	0,10	—
16	701919,68	303082,17	Аналитический метод	0,10	—
17	701931,94	303128,43	Аналитический метод	0,10	—
18	701946,47	303144,33	Аналитический метод	0,10	—
19	702154,55	303590,92	Аналитический метод	0,10	—
20	702579,44	304522,33	Аналитический метод	0,10	—
21	702578,11	304524,46	Аналитический метод	0,10	—
22	702566,64	304542,89	Аналитический метод	0,10	—
23	702575,87	304582,35	Аналитический метод	0,10	—
24	702594,55	304672,48	Аналитический метод	0,10	—
25	702576,03	304635,33	Аналитический метод	0,10	—
26	702109,14	303611,85	Аналитический метод	0,10	—
27	701904,39	303172,40	Аналитический метод	0,10	—
28	701886,75	303153,10	Аналитический метод	0,10	—
29	701872,44	303099,08	Аналитический метод	0,10	—
30	701330,55	301912,69	Аналитический метод	0,10	—
31	701293,96	301852,80	Аналитический метод	0,10	—
32	701284,04	301813,77	Аналитический метод	0,10	—
33	700500,73	300091,32	Аналитический метод	0,10	—
34	700476,91	300042,34	Аналитический метод	0,10	—
35	700465,71	300028,87	Аналитический метод	0,10	—

ГРАФИЧЕСКОЕ ОПИСАНИЕ

местоположения границ населенных пунктов, территориальных зон,
особо охраняемых природных территорий,
зон с особыми условиями использования территории

**Придорожная полоса автомобильной дороги общего пользования межмуниципального
значения Богородицк – Елифань в Богородицком районе Тульской области**

(наименование объекта, местоположение границ которого описано)

Сведения о местоположении границ объекта

1	2	3	4	5	6
36	700437,19	300008,97	Аналитический метод	0,10	—
37	699807,39	299631,65	Аналитический метод	0,10	—
38	699710,54	299576,07	Аналитический метод	0,10	—
39	698598,36	298919,46	Аналитический метод	0,10	—
40	698504,41	298870,32	Аналитический метод	0,10	—
41	698470,28	298841,11	Аналитический метод	0,10	—
42	697969,29	298545,72	Аналитический метод	0,10	—
1	697969,73	298543,99	Аналитический метод	0,10	—
Зона1(2)					
43	697686,51	298264,44	Аналитический метод	0,10	—
44	697697,15	298285,94	Аналитический метод	0,10	—
45	697654,04	298311,60	Аналитический метод	0,10	—
46	697626,09	298255,01	Аналитический метод	0,10	—
43	697686,51	298264,44	Аналитический метод	0,10	—
Зона1(3)					
47	697766,02	298273,51	Аналитический метод	0,10	—
48	697812,58	298305,66	Аналитический метод	0,10	—
49	698444,58	298681,66	Аналитический метод	0,10	—
50	698492,76	298701,03	Аналитический метод	0,10	—
51	698542,88	298736,77	Аналитический метод	0,10	—
52	698638,81	298797,41	Аналитический метод	0,10	—
53	699725,41	299440,41	Аналитический метод	0,10	—
54	699778,88	299463,24	Аналитический метод	0,10	—
55	699909,82	299550,10	Аналитический метод	0,10	—
56	700333,24	299801,87	Аналитический метод	0,10	—
57	700375,27	299818,96	Аналитический метод	0,10	—
58	700420,85	299854,20	Аналитический метод	0,10	—
59	700504,92	299904,41	Аналитический метод	0,10	—
60	700582,00	299964,89	Аналитический метод	0,10	—
61	700602,43	300009,82	Аналитический метод	0,10	—
62	701371,39	301700,61	Аналитический метод	0,10	—
63	701399,66	301747,57	Аналитический метод	0,10	—
64	701417,80	301798,51	Аналитический метод	0,10	—
65	702050,51	303195,13	Аналитический метод	0,10	—
66	702080,30	303246,72	Аналитический метод	0,10	—
67	702108,57	303319,89	Аналитический метод	0,10	—
68	702527,03	304219,95	Аналитический метод	0,10	—
69	702634,14	304455,46	Аналитический метод	0,10	—
70	702675,85	304552,70	Аналитический метод	0,10	—
71	702772,98	304730,99	Аналитический метод	0,10	—
72	702807,37	304803,66	Аналитический метод	0,10	—
73	702813,58	304837,20	Аналитический метод	0,10	—
74	702813,82	304876,21	Аналитический метод	0,10	—
75	702781,22	305159,44	Аналитический метод	0,10	—
76	702733,55	305177,39	Аналитический метод	0,10	—

ГРАФИЧЕСКОЕ ОПИСАНИЕ

местоположения границ населенных пунктов, территориальных зон,
особо охраняемых природных территорий,
зон с особыми условиями использования территории

**Придорожная полоса автомобильной дороги общего пользования межмуниципального
значения Богородицк – Елифань в Богородицком районе Тульской области**

(наименование объекта, местоположение границ которого описано)

Сведения о местоположении границ объекта

1	2	3	4	5	6
77	702733,77	305174,67	Аналитический метод	0,10	—
78	702730,11	305175,91	Аналитический метод	0,10	—
79	702745,50	305032,49	Аналитический метод	0,10	—
80	702763,80	304873,49	Аналитический метод	0,10	—
81	702763,61	304841,94	Аналитический метод	0,10	—
82	702759,39	304819,17	Аналитический метод	0,10	—
83	702728,39	304753,66	Аналитический метод	0,10	—
84	702630,82	304574,56	Аналитический метод	0,10	—
85	702588,40	304475,67	Аналитический метод	0,10	—
86	702481,60	304240,84	Аналитический метод	0,10	—
87	702062,53	303339,46	Аналитический метод	0,10	—
88	702035,06	303268,36	Аналитический метод	0,10	—
89	702005,98	303218,01	Аналитический метод	0,10	—
90	701371,39	301817,24	Аналитический метод	0,10	—
91	701354,24	301769,06	Аналитический метод	0,10	—
92	701327,07	301723,93	Аналитический метод	0,10	—
93	700556,92	300030,52	Аналитический метод	0,10	—
94	700541,54	299996,70	Аналитический метод	0,10	—
95	700476,55	299945,71	Аналитический метод	0,10	—
96	700392,64	299895,59	Аналитический метод	0,10	—
97	700350,10	299862,70	Аналитический метод	0,10	—
98	700310,92	299846,77	Аналитический метод	0,10	—
99	699883,21	299592,45	Аналитический метод	0,10	—
100	699755,05	299507,43	Аналитический метод	0,10	—
101	699702,77	299485,11	Аналитический метод	0,10	—
102	698612,71	298840,07	Аналитический метод	0,10	—
103	698514,99	298778,29	Аналитический метод	0,10	—
104	698468,58	298745,20	Аналитический метод	0,10	—
105	698422,34	298726,61	Аналитический метод	0,10	—
106	697785,56	298347,77	Аналитический метод	0,10	—
107	697724,55	298305,64	Аналитический метод	0,10	—
108	697699,38	298263,14	Аналитический метод	0,10	—
109	697720,15	298241,47	Аналитический метод	0,10	—
110	697734,21	298223,88	Аналитический метод	0,10	—
47	697766,02	298273,51	Аналитический метод	0,10	—
Зона 1(4)					
111	703089,96	306351,49	Аналитический метод	0,10	—
112	703138,93	306340,68	Аналитический метод	0,10	—
113	703158,30	306404,44	Аналитический метод	0,10	—
114	703217,93	306574,32	Аналитический метод	0,10	—
115	703281,82	306707,31	Аналитический метод	0,10	—
116	703476,09	307073,14	Аналитический метод	0,10	—
117	703608,44	307308,12	Аналитический метод	0,10	—
118	703740,24	307573,00	Аналитический метод	0,10	—
119	703798,21	307665,03	Аналитический метод	0,10	—

ГРАФИЧЕСКОЕ ОПИСАНИЕ

местоположения границ населенных пунктов, территориальных зон,
особо охраняемых природных территорий,
зон с особыми условиями использования территории

**Придорожная полоса автомобильной дороги общего пользования межмуниципального
значения Богородицк – Епифань в Богородицком районе Тульской области**

(наименование объекта, местоположение границ которого описано)

Сведения о местоположении границ объекта

1	2	3	4	5	6
120	703847,87	307724,71	Аналитический метод	0,10	—
121	703943,17	307870,90	Аналитический метод	0,10	—
122	704601,14	308812,76	Аналитический метод	0,10	—
123	704638,38	308852,96	Аналитический метод	0,10	—
124	704651,77	308885,56	Аналитический метод	0,10	—
125	704787,12	309089,46	Аналитический метод	0,10	—
126	704778,40	309105,50	Аналитический метод	0,10	—
127	704762,22	309116,83	Аналитический метод	0,10	—
128	704738,89	309107,22	Аналитический метод	0,10	—
129	704607,39	308909,11	Аналитический метод	0,10	—
130	704595,56	308880,31	Аналитический метод	0,10	—
131	704562,12	308844,21	Аналитический метод	0,10	—
132	703901,72	307898,88	Аналитический метод	0,10	—
133	703807,57	307754,45	Аналитический метод	0,10	—
134	703757,66	307694,47	Аналитический метод	0,10	—
135	703696,33	307597,10	Аналитический метод	0,10	—
136	703640,01	307477,99	Аналитический метод	0,10	—
137	703562,44	307328,02	Аналитический метод	0,10	—
138	703502,53	307221,97	Аналитический метод	0,10	—
139	703432,22	307097,14	Аналитический метод	0,10	—
140	703237,19	306729,87	Аналитический метод	0,10	—
141	703171,67	306593,48	Аналитический метод	0,10	—
142	703110,77	306420,00	Аналитический метод	0,10	—
111	703089,96	306351,49	Аналитический метод	0,10	—
Зона 1(5)					
143	703116,49	306498,96	Аналитический метод	0,10	—
144	703147,71	306593,97	Аналитический метод	0,10	—
145	703184,32	306684,33	Аналитический метод	0,10	—
146	703426,85	307146,61	Аналитический метод	0,10	—
147	703468,63	307241,21	Аналитический метод	0,10	—
148	703474,41	307251,31	Аналитический метод	0,10	—
149	703514,47	307317,46	Аналитический метод	0,10	—
150	703630,91	307539,60	Аналитический метод	0,10	—
151	703787,26	307792,15	Аналитический метод	0,10	—
152	703845,49	307865,75	Аналитический метод	0,10	—
153	704322,68	308546,44	Аналитический метод	0,10	—
154	704490,26	308785,49	Аналитический метод	0,10	—
155	704489,28	308786,18	Аналитический метод	0,10	—
156	704449,46	308814,40	Аналитический метод	0,10	—
157	704281,74	308575,14	Аналитический метод	0,10	—
158	703805,38	307895,64	Аналитический метод	0,10	—
159	703746,26	307820,92	Аналитический метод	0,10	—
160	703587,46	307564,40	Аналитический метод	0,10	—
161	703470,90	307342,04	Аналитический метод	0,10	—
162	703425,10	307266,41	Аналитический метод	0,10	—

ГРАФИЧЕСКОЕ ОПИСАНИЕ

местоположения границ населенных пунктов, территориальных зон,
особо охраняемых природных территорий,
зон с особыми условиями использования территории

**Придорожная полоса автомобильной дороги общего пользования межмуниципального
значения Богородицк – Епифань в Богородицком районе Тульской области**

(наименование объекта, местоположение границ которого описано)

Сведения о местоположении границ объекта

1	2	3	4	5	6
163	703381,79	307168,35	Аналитический метод	0,10	—
164	703138,90	306705,38	Аналитический метод	0,10	—
165	703100,74	306611,18	Аналитический метод	0,10	—
166	703069,29	306515,48	Аналитический метод	0,10	—
167	703003,95	306336,60	Аналитический метод	0,10	—
168	703021,25	306347,26	Аналитический метод	0,10	—
169	703047,32	306356,36	Аналитический метод	0,10	—
170	703061,91	306357,68	Аналитический метод	0,10	—
171	703063,85	306357,26	Аналитический метод	0,10	—
143	703116,49	306498,96	Аналитический метод	0,10	—

3. Сведения о характерных точках части (частей) границы объекта

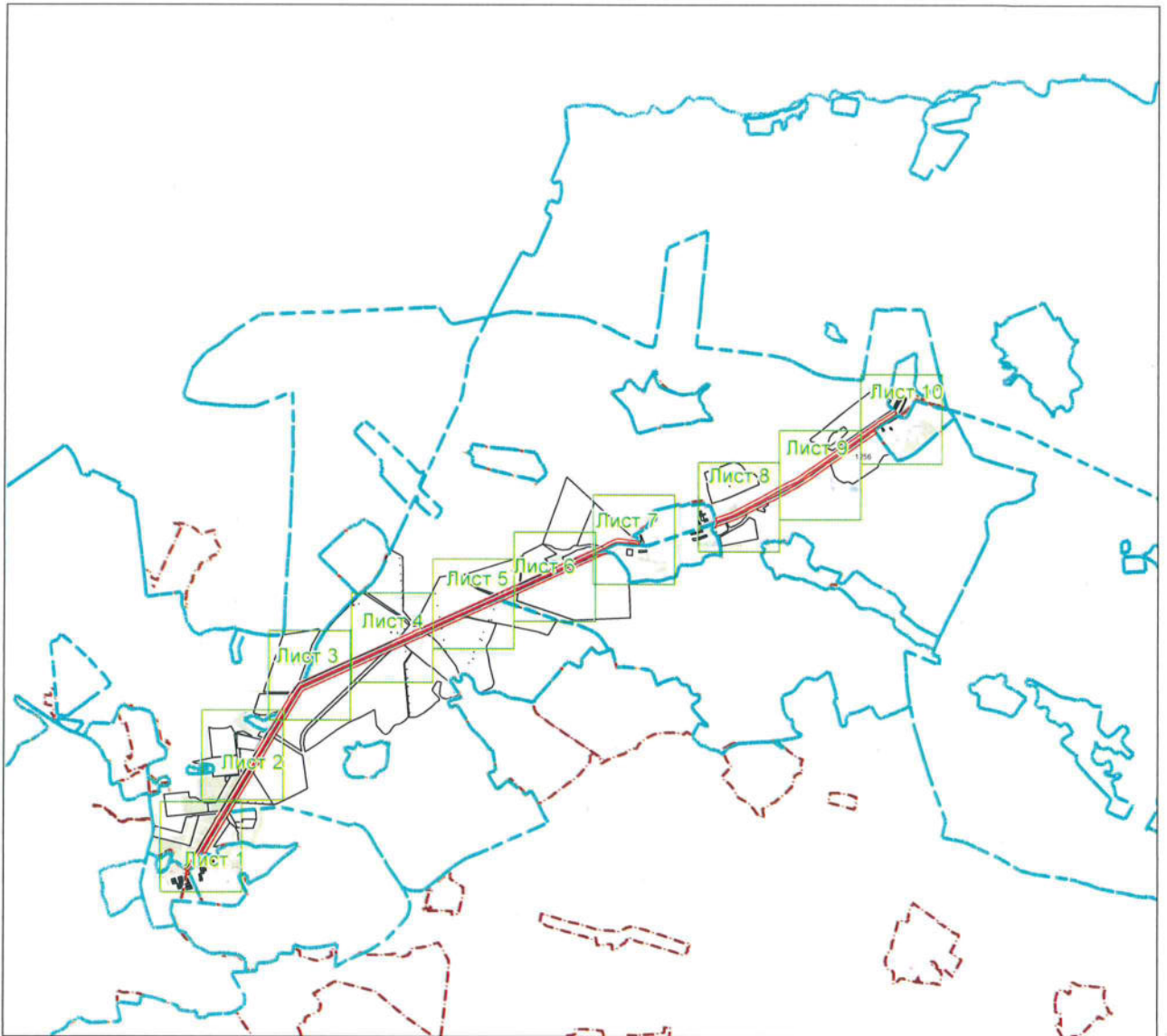
Обозначение характерных точек части границы	Координаты, м		Метод определения координат характерной точки	Средняя квадратическа я погрешность положения характерной точки (M _t), м	Описание обозначения точки на местности (при наличии)
	X	Y			
1	2	3	4	5	6
Часть № —					
—	—	—	—	—	—

ГРАФИЧЕСКОЕ ОПИСАНИЕ

местоположения границ населенных пунктов, территориальных зон,
особо охраняемых природных территорий,
зон с особыми условиями использования территории

**Придорожная полоса автомобильной дороги общего пользования межмуниципального
значения Богородицк – Епифань в Богородицком районе Тульской области**

(наименование объекта, местоположение границ которого описано)

План границ объекта**Основной лист**

Масштаб 1: 100000

Используемые условные знаки и обозначения:

– область выносного листа,

23

– номер выносного листа.

Остальные используемые условные знаки и обозначения приведены на отдельной странице в конце раздела.

Подпись *Маяренко А.Д.*

Маяренко А.Д.

Дата «11» апреля 2025 г.

Место для оттиска печати (при наличии) лица, составившего описание местоположения границ объекта



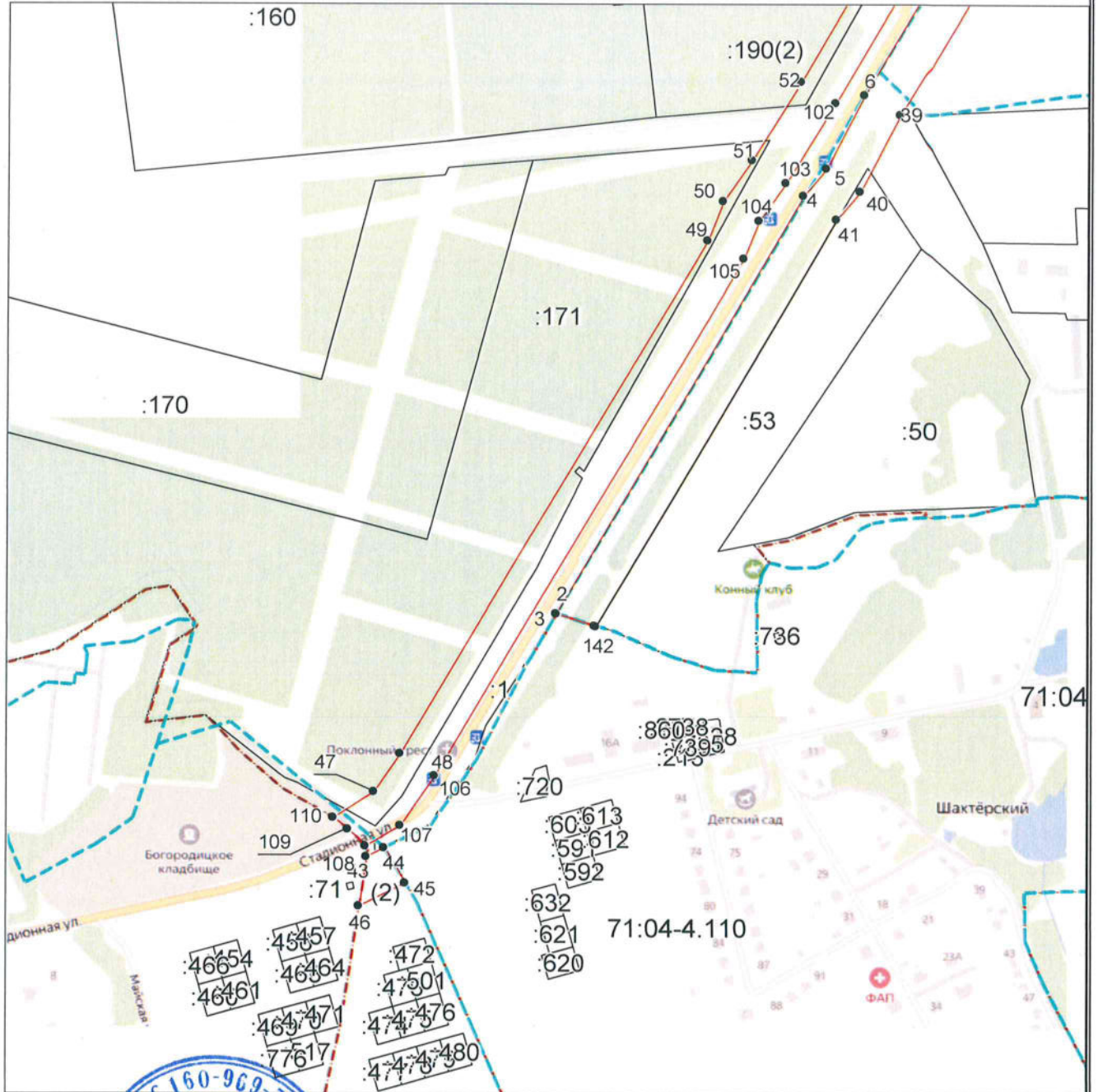
ГРАФИЧЕСКОЕ ОПИСАНИЕ

местоположения границ населенных пунктов, территориальных зон,
особо охраняемых природных территорий,
зон с особыми условиями использования территории

**Придорожная полоса автомобильной дороги общего пользования межмуниципального
значения Богородицк – Епифань в Богородицком районе Тульской области**
(наименование объекта, местоположение границ которого описано)

План границ объекта

Выносной лист №1



Масштаб 1:7500

Используемые условные знаки и обозначения приведены на отдельной странице в конце раздела.

Подпись МАЛЯРЕНКО А.Д. Маляренко А.Д. Дата «11» апреля 2025 г.

Место для оттиска печати (при наличии) лица, составившего описание местоположения границ объекта



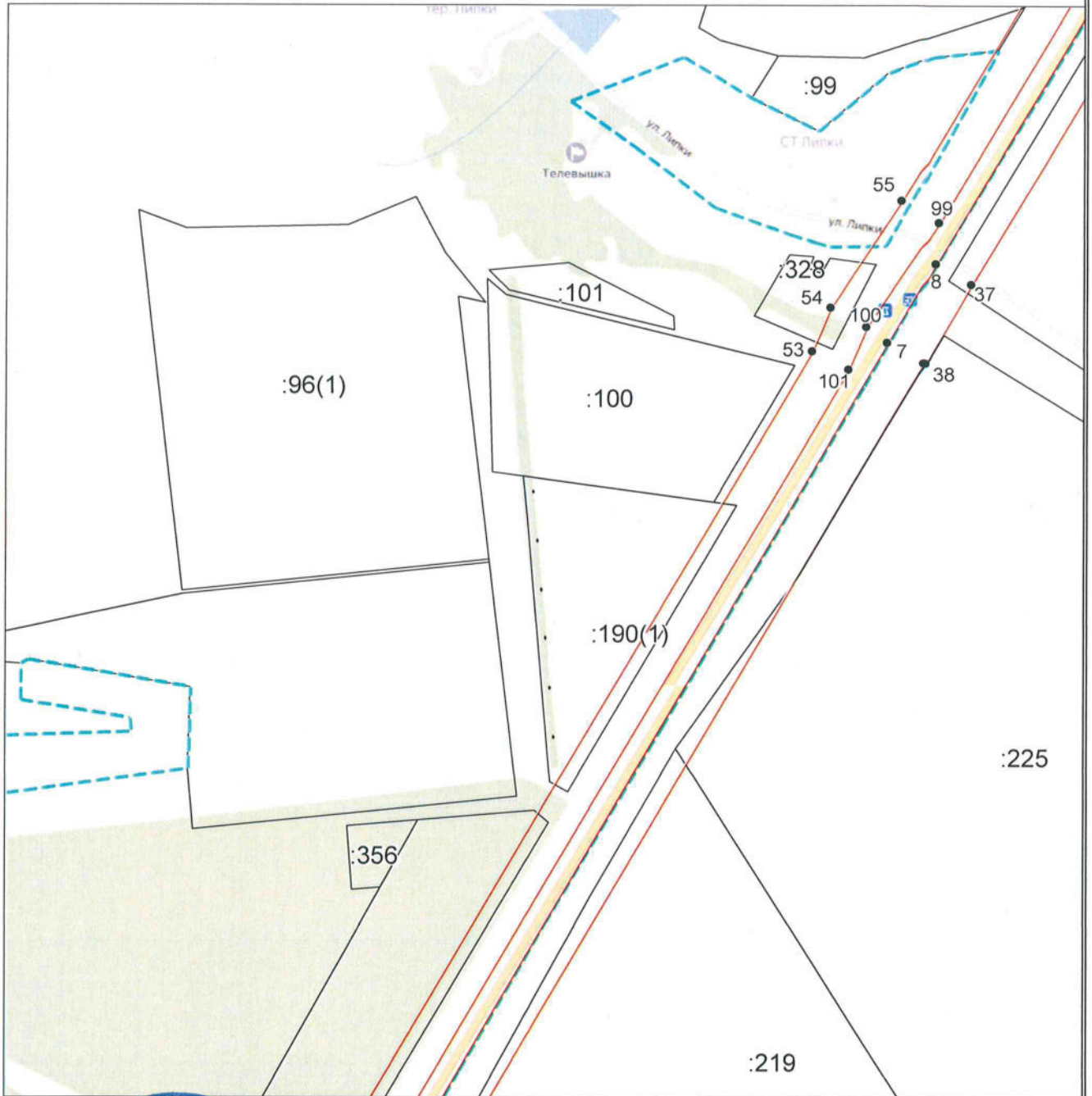
ГРАФИЧЕСКОЕ ОПИСАНИЕ

местоположения границ населенных пунктов, территориальных зон,
особо охраняемых природных территорий,
зон с особыми условиями использования территории

**Придорожная полоса автомобильной дороги общего пользования межмуниципального
значения Богородицк – Епифань в Богородицком районе Тульской области**
(наименование объекта, местоположение границ которого описано)

План границ объекта

Выносной лист №2



Масштаб 1:7500

Используемые условные знаки и обозначения приведены на отдельной странице в конце раздела.

Подпись *Маляренко А.Д.* Дата «11» апреля 2025 г.

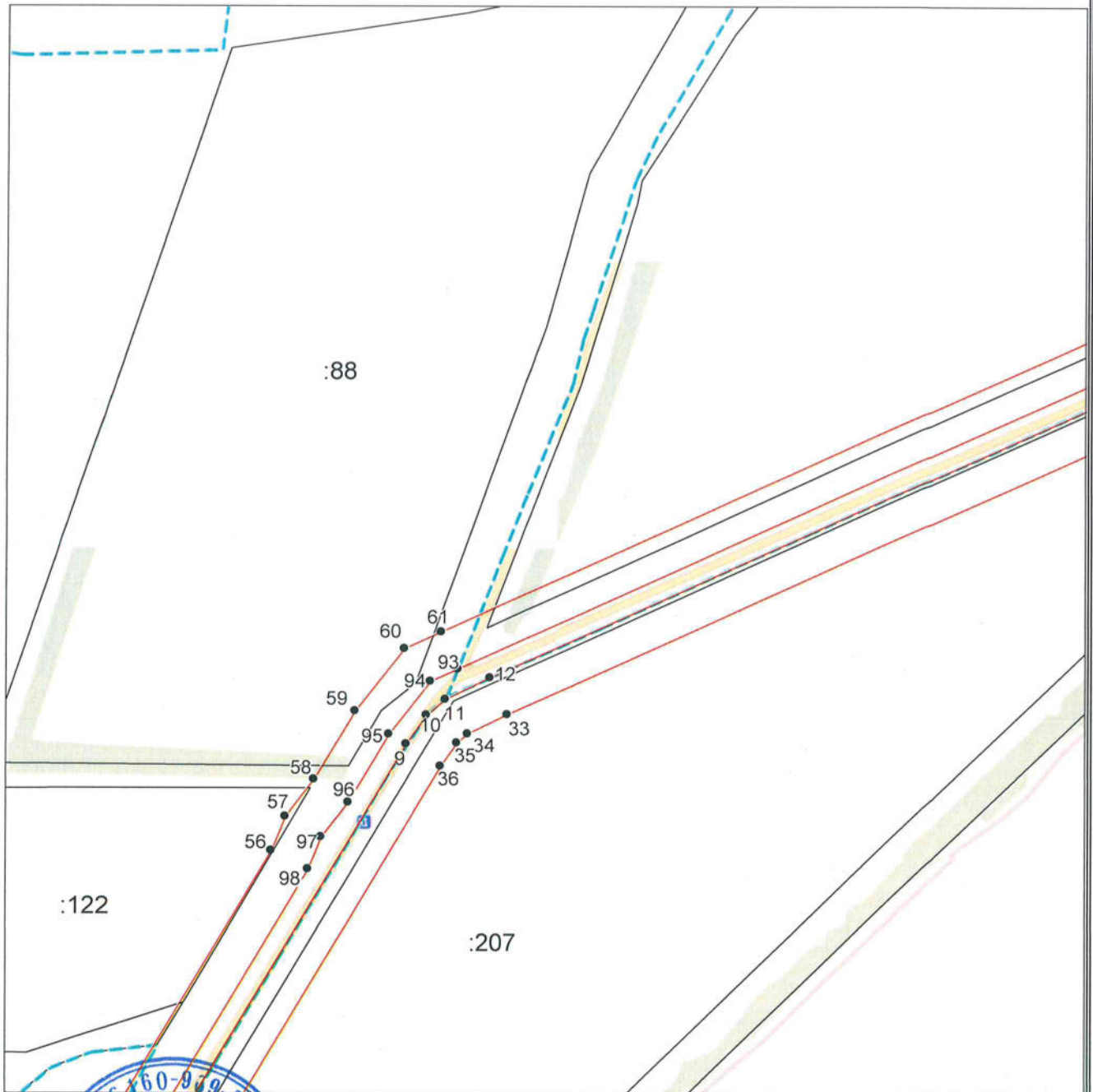
Место для подписи печати (при наличии) лица, составившего описание местоположения границ объекта



ГРАФИЧЕСКОЕ ОПИСАНИЕ

местоположения границ населенных пунктов, территориальных зон,
особо охраняемых природных территорий,
зон с особыми условиями использования территории

**Придорожная полоса автомобильной дороги общего пользования межмуниципального
значения Богородицк – Епифань в Богородицком районе Тульской области**
(наименование объекта, местоположение границ которого описано)

План границ объекта**Выносной лист №3****Масштаб 1:7500**

Используемые условные знаки и обозначения приведены на отдельной странице в конце раздела.

Подпись М.А. Ляренко А.Д. _____ Маляренко А.Д. Дата «11» апреля 2025 г.

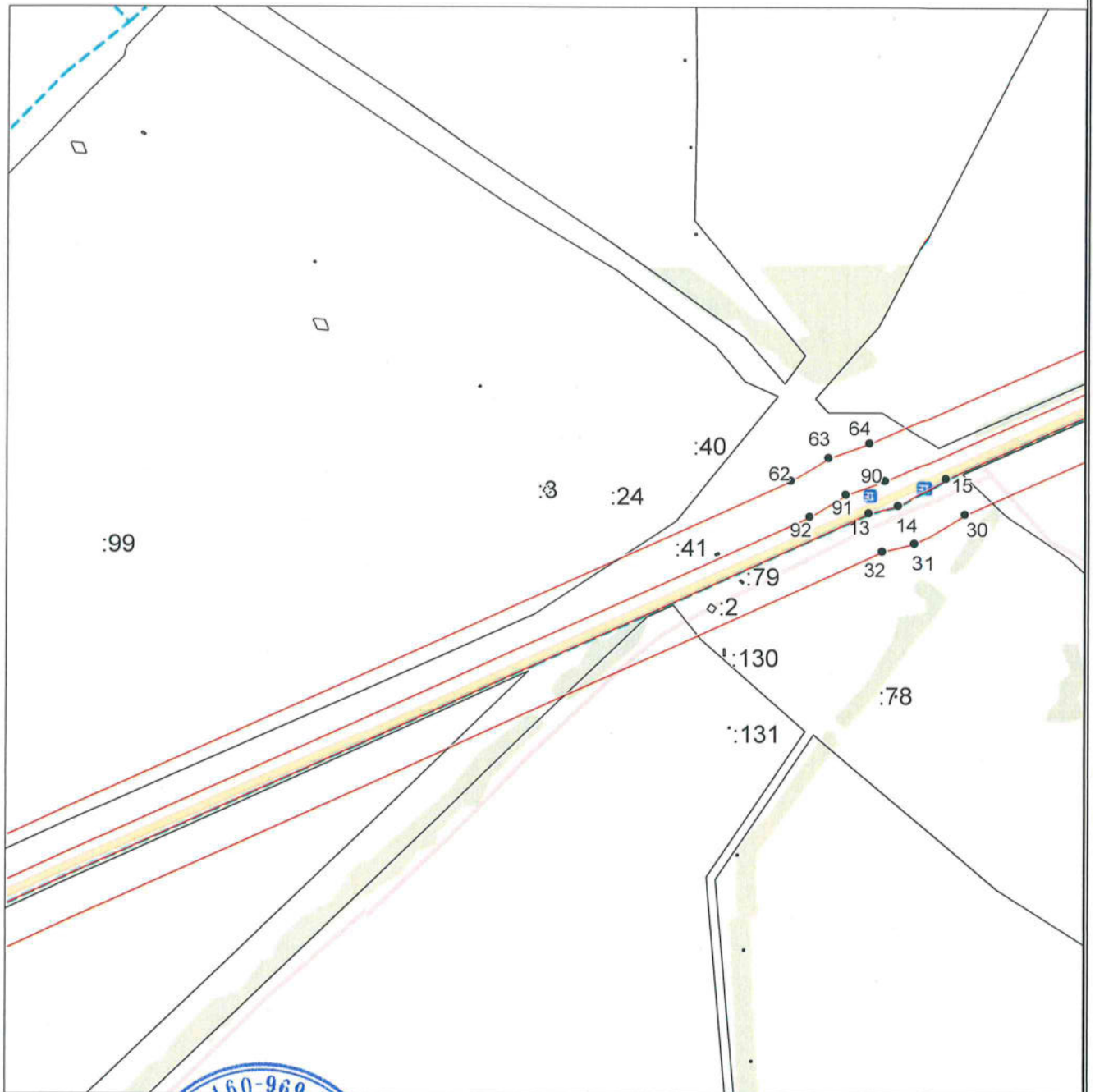
Место для оттиска печати (при наличии) лица, составившего описание местоположения границ объекта



ГРАФИЧЕСКОЕ ОПИСАНИЕ

местоположения границ населенных пунктов, территориальных зон,
особо охраняемых природных территорий,
зон с особыми условиями использования территории

**Придорожная полоса автомобильной дороги общего пользования межмуниципального
значения Богородицк – Елифань в Богородицком районе Тульской области**
(наименование объекта, местоположение границ которого описано)

План границ объекта**Выносной лист №4****Масштаб 1:7500**

Используемые условные знаки и обозначения приведены на отдельной странице в конце раздела.

Подпись _____ **Инженер** **Маяренко А.Д.** Дата «11» апреля 2025 г.

Место для оттиска печати (при наличии) лица, составившего описание местоположения границ объекта

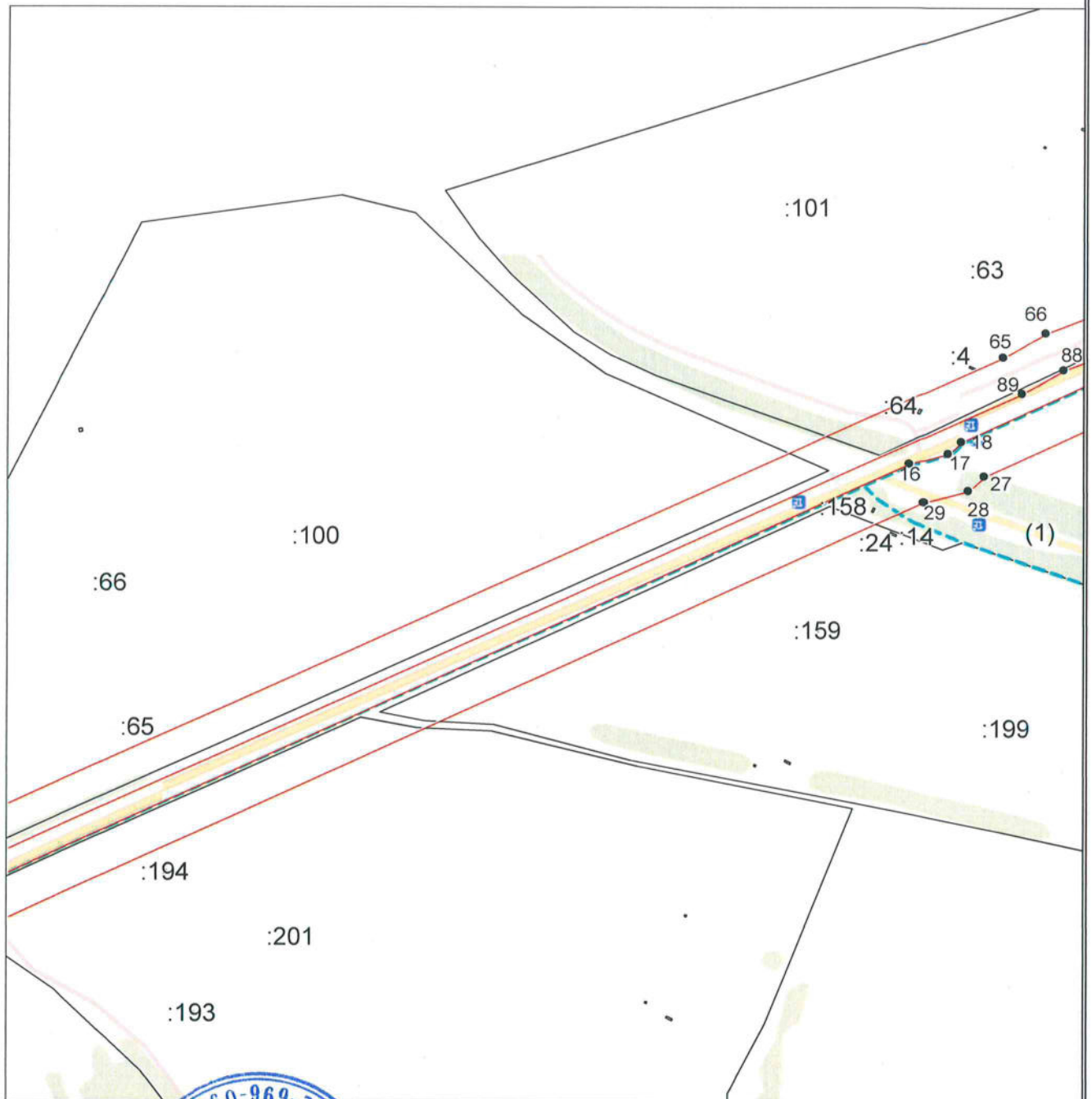


ГРАФИЧЕСКОЕ ОПИСАНИЕ

местоположения границ населенных пунктов, территориальных зон,
особо охраняемых природных территорий,
зон с особыми условиями использования территории

**Придорожная полоса автомобильной дороги общего пользования межмуниципального
значения Богородицк – Епифань в Богородицком районе Тульской области**

(наименование объекта, местоположение границ которого описано)

План границ объекта**Выносной лист №5**

Масштаб 1:7500

Используемые словесные знаки и обозначения приведены на отдельной странице в конце раздела.

Подпись _____ Инженер **МАЛЯРЕНКО А. Д.** Дата «11» апреля 2025 г.

Место для оттиска печати (при наличии) лица, составившего описание местоположения границ объекта



ГРАФИЧЕСКОЕ ОПИСАНИЕ

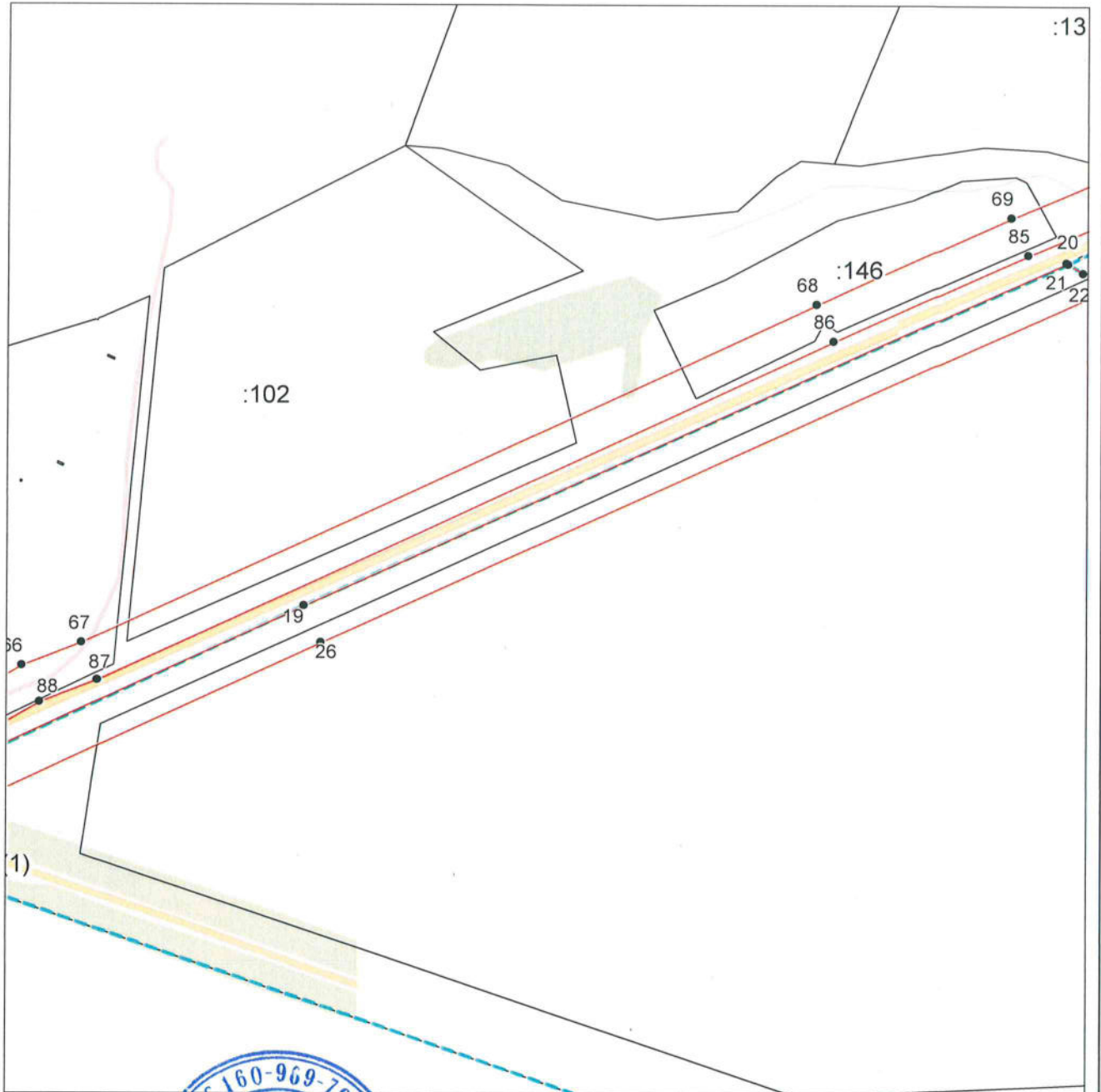
местоположения границ населенных пунктов, территориальных зон,
особо охраняемых природных территорий,
зон с особыми условиями использования территории

**Придорожная полоса автомобильной дороги общего пользования межмуниципального
значения Богородицк – Епифань в Богородицком районе Тульской области**

(наименование объекта, местоположение границ которого описано)

План границ объекта

Выносной лист №6



Масштаб 1:7500

Используемые условные знаки и обозначения приведены на отдельной странице в конце раздела.

Подпись _____ **М.А. МАЛЯРЕНКО А.Д.** Маляренко А.Д. Дата «11» апреля 2025 г.

Место для оттиска печати (при наличии) _____ лица, составившего описание местоположения границ объекта



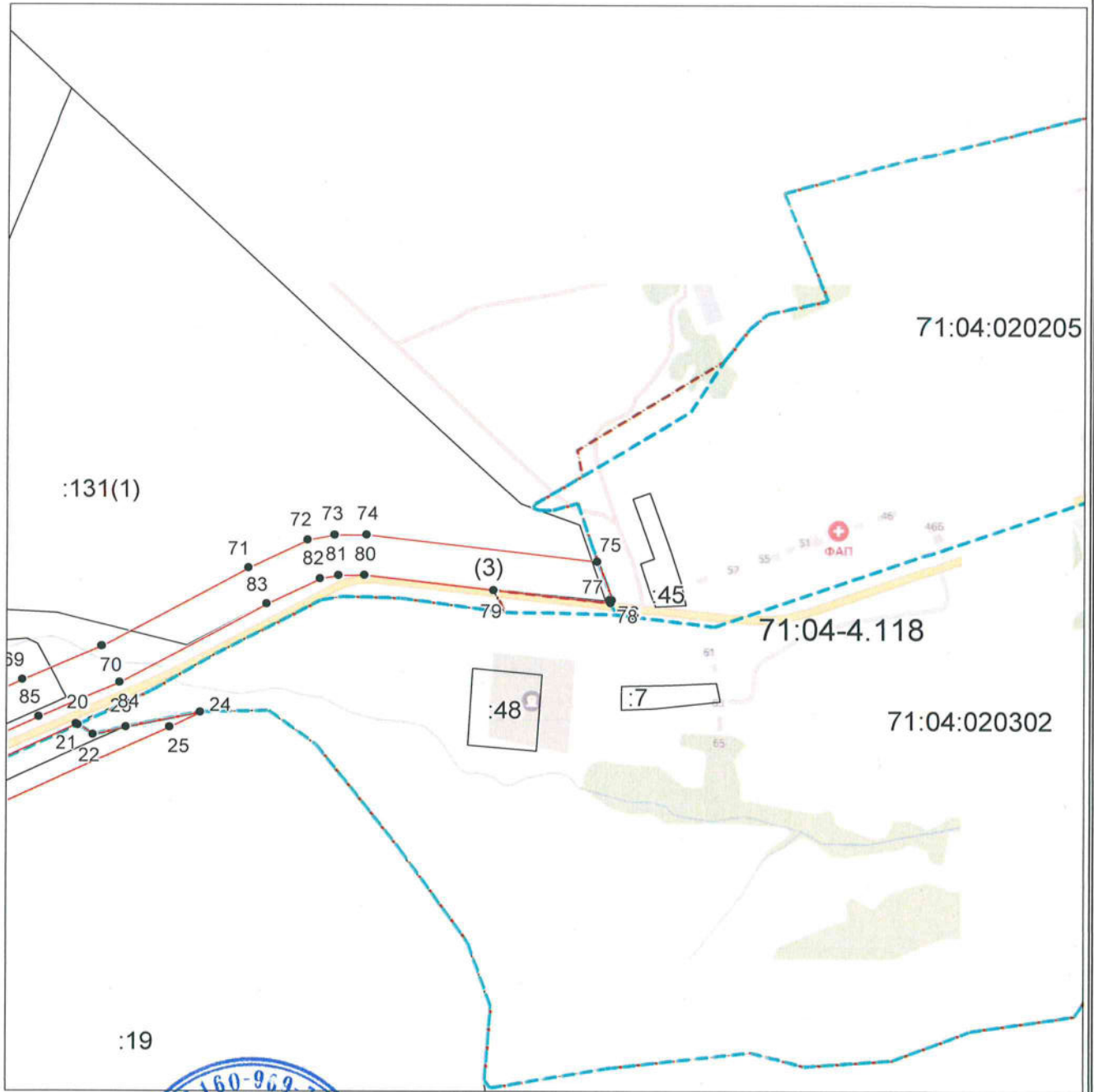
ГРАФИЧЕСКОЕ ОПИСАНИЕ

местоположения границ населенных пунктов, территориальных зон,
особо охраняемых природных территорий,
зон с особыми условиями использования территории

**Придорожная полоса автомобильной дороги общего пользования межмуниципального
значения Богородицк – Епифань в Богородицком районе Тульской области**
(наименование объекта, местоположение границ которого описано)

План границ объекта

Выносной лист №7



Масштаб 1:7500

Используемые условные знаки и обозначения приведены на отдельной странице в конце раздела.

Подпись _____ *Маляренко А.Д.* Дата «11» апреля 2025 г.

Место для оттиска печати (при наличии) лица, составившего описание местоположения границ объекта



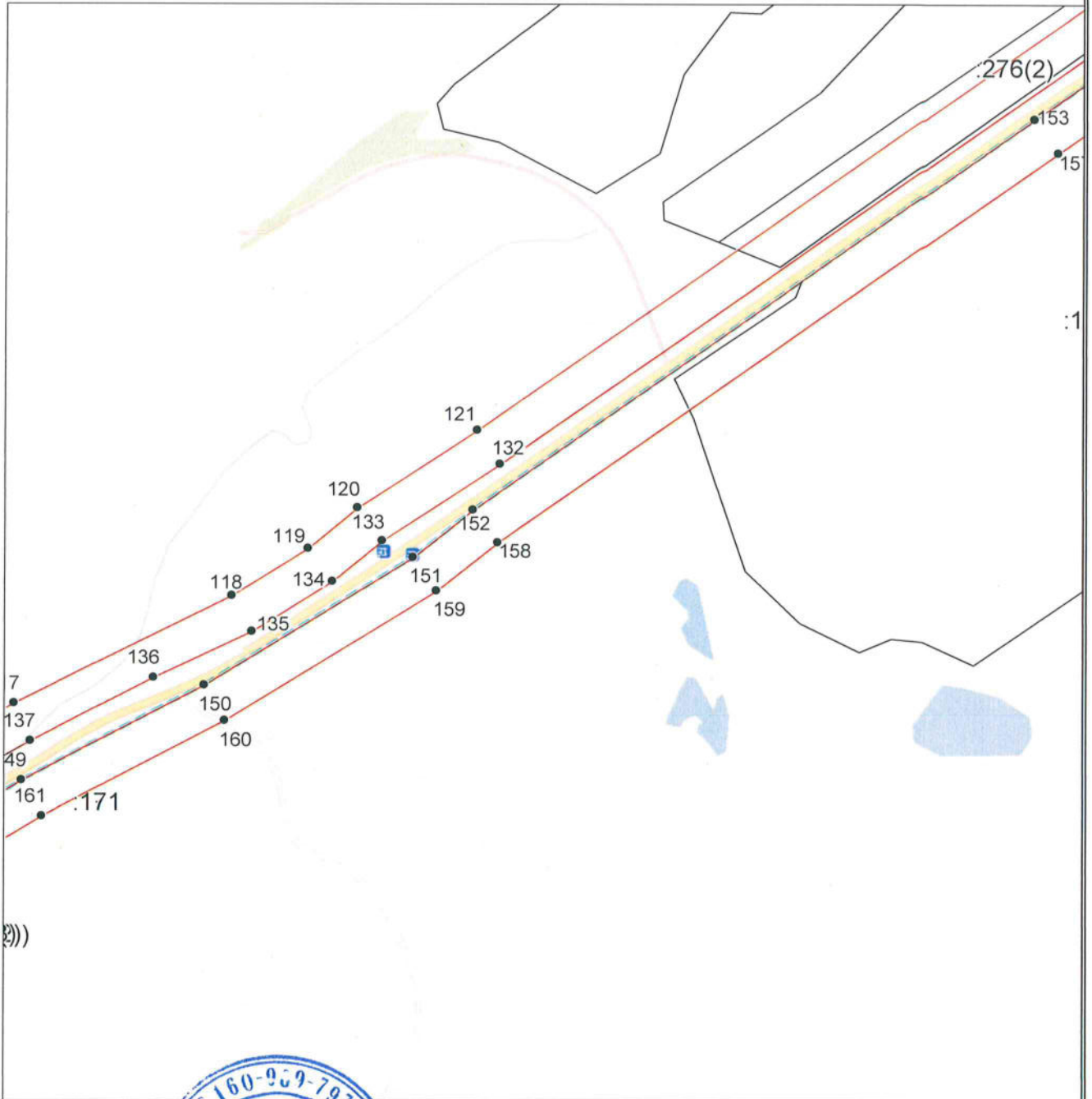
ГРАФИЧЕСКОЕ ОПИСАНИЕ

местоположения границ населенных пунктов, территориальных зон,
особо охраняемых природных территорий,
зон с особыми условиями использования территории

Придорожная полоса автомобильной дороги общего пользования межмуниципального значения Богородицк – Епифань в Богородицком районе Тульской области
(наименование объекта, местоположение границ которого описано)

План границ объекта

Выносной лист №9



Масштаб 1:7500

Используемые условные знаки и обозначения приведены на отдельной странице в конце раздела.

Подпись _____ **М. Д. МАЛЯРЕНКО А. Д.** *Маляренко А.Д.* Дата «11» апреля 2025 г.

Место для оттиска печати (при наличии) лица, составившего описание местоположения границ объекта



ГРАФИЧЕСКОЕ ОПИСАНИЕ

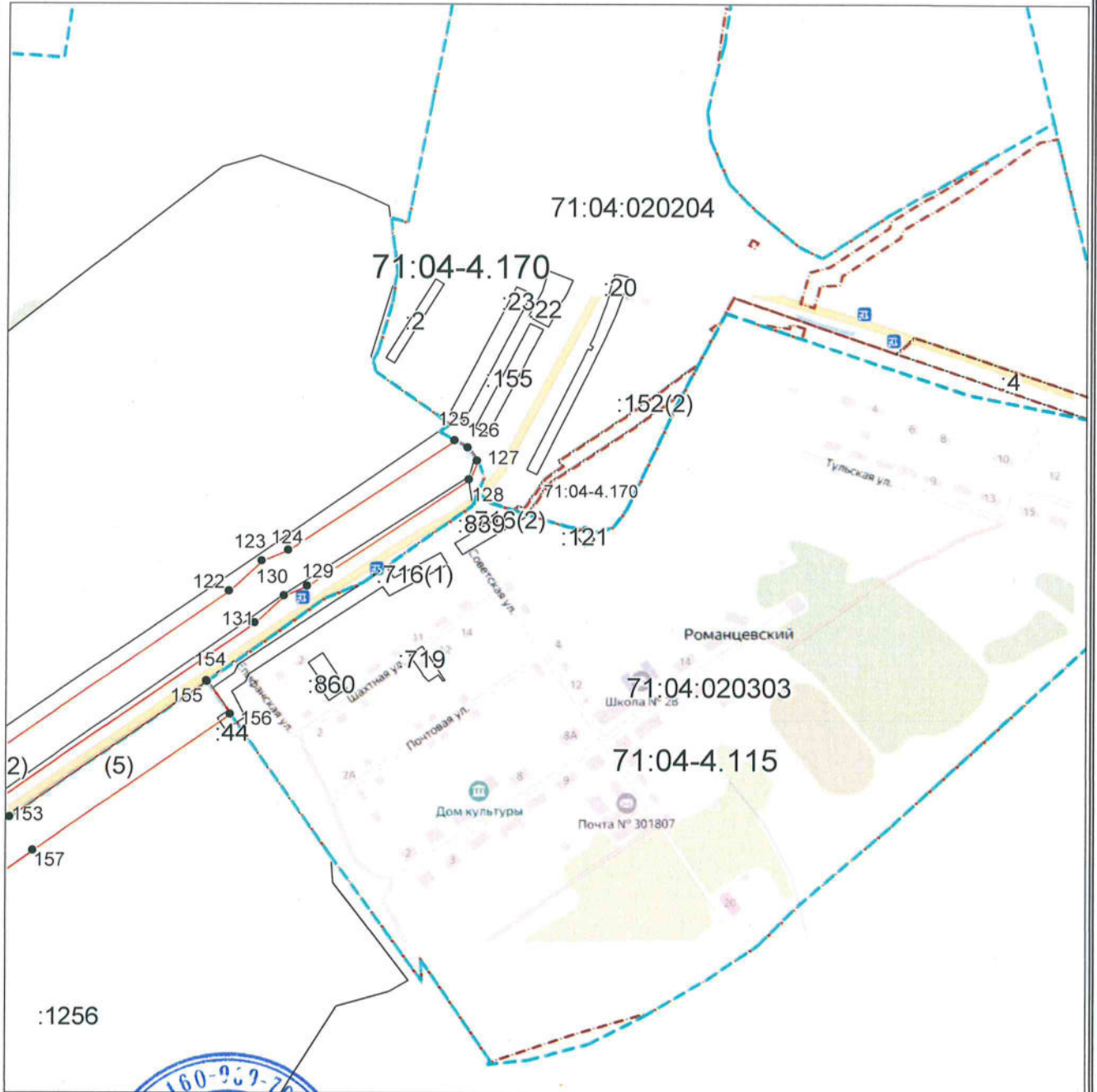
местоположения границ населенных пунктов, территориальных зон,
особо охраняемых природных территорий,
зон с особыми условиями использования территории

**Придорожная полоса автомобильной дороги общего пользования межмуниципального
значения Богородицк – Епифань в Богородицком районе Тульской области**

(наименование объекта, местоположение границ которого описано)

План границ объекта

Выносной лист №10



Масштаб 1:7500

Используемые условные знаки и обозначения приведены на отдельной странице в конце раздела.

Подпись *М.А. Пяренко А.Д.* *Маляренко А.Д.* Дата «11» апреля 2025 г.

Место для оттиска печати (при наличии) лица, составившего описание местоположения границ объекта








ГРАФИЧЕСКОЕ ОПИСАНИЕ

местоположения границ населенных пунктов, территориальных зон,
особо охраняемых природных территорий,
зон с особыми условиями использования территории

**Придорожная полоса автомобильной дороги общего пользования межмуниципального
значения Богородицк – Епифань в Богородицком районе Тульской области**

(наименование объекта, местоположение границ которого описано)

План границ объекта**Используемые условные знаки и обозначения:**

-  – граница объекта,
-  – установленная граница муниципального образования,
-  – установленная граница населенного пункта,
-  – граница земельного участка,
-  – характерная точка объекта.

ТЕКСТОВОЕ ОПИСАНИЕ		
местоположения границ населенных пунктов, территориальных зон		
Прохождение границы		Описание прохождения границы
от точки	до точки	
1	2	3
Зона1(1)		
1	2	—
2	3	—
3	4	—
4	5	—
5	6	—
6	7	—
7	8	—
8	9	—
9	10	—
10	11	—
11	12	—
12	13	—
13	14	—
14	15	—
15	16	—
16	17	—
17	18	—
18	19	—
19	20	—
20	21	—
21	22	—
22	23	—
23	24	—
24	25	—
25	26	—
26	27	—
27	28	—
28	29	—
29	30	—
30	31	—
31	32	—
32	33	—
33	34	—
34	35	—
35	36	—
36	37	—
37	38	—
38	39	—
39	40	—
40	41	—
41	42	—
42	1	—
Зона1(2)		
43	44	—
44	45	—
45	46	—
46	43	—
Зона1(3)		

ТЕКСТОВОЕ ОПИСАНИЕ

местоположения границ населенных пунктов, территориальных зон

1	2	3
47	48	—
48	49	—
49	50	—
50	51	—
51	52	—
52	53	—
53	54	—
54	55	—
55	56	—
56	57	—
57	58	—
58	59	—
59	60	—
60	61	—
61	62	—
62	63	—
63	64	—
64	65	—
65	66	—
66	67	—
67	68	—
68	69	—
69	70	—
70	71	—
71	72	—
72	73	—
73	74	—
74	75	—
75	76	—
76	77	—
77	78	—
78	79	—
79	80	—
80	81	—
81	82	—
82	83	—
83	84	—
84	85	—
85	86	—
86	87	—
87	88	—
88	89	—
89	90	—
90	91	—
91	92	—
92	93	—
93	94	—
94	95	—
95	96	—
96	97	—
97	98	—
98	99	—

ТЕКСТОВОЕ ОПИСАНИЕ		
местоположения границ населенных пунктов, территориальных зон		
1	2	3
99	100	—
100	101	—
101	102	—
102	103	—
103	104	—
104	105	—
105	106	—
106	107	—
107	108	—
108	109	—
109	110	—
110	47	—
Зона1(4)		
111	112	—
112	113	—
113	114	—
114	115	—
115	116	—
116	117	—
117	118	—
118	119	—
119	120	—
120	121	—
121	122	—
122	123	—
123	124	—
124	125	—
125	126	—
126	127	—
127	128	—
128	129	—
129	130	—
130	131	—
131	132	—
132	133	—
133	134	—
134	135	—
135	136	—
136	137	—
137	138	—
138	139	—
139	140	—
140	141	—
141	142	—
142	111	—
Зона1(5)		
143	144	—
144	145	—
145	146	—
146	147	—
147	148	—
148	149	—

ТЕКСТОВОЕ ОПИСАНИЕ		
местоположения границ населенных пунктов, территориальных зон		
1	2	3
149	150	—
150	151	—
151	152	—
152	153	—
153	154	—
154	155	—
155	156	—
156	157	—
157	158	—
158	159	—
159	160	—
160	161	—
161	162	—
162	163	—
163	164	—
164	165	—
165	166	—
166	167	—
167	168	—
168	169	—
169	170	—
170	171	—
171	143	—

Приложение №2
к приказу министерства транспорта
и дорожного хозяйства Тульской области
от 28.10.2025 № 265

**Перечень кадастровых номеров земельных участков, расположенных в границах
придорожных полос автомобильной дороги общего пользования
межмуниципального значения Богородицк – Епифань, расположенной в границах
Богородицкого района Тульской области**

№ п.п.	Кадастровый номер
1	71:04:000000:6
2	71:04:000000:7
3	71:04:000000:28
4	71:04:000000:33
5	71:04:000000:40
6	71:04:000000:42
7	71:04:000000:99
8	71:04:000000:1256
9	71:04:020101:99
10	71:04:020101:122
11	71:04:020101:171
12	71:04:020101:190
13	71:04:020101:328
14	71:04:020201:101
15	71:04:020201:102
16	71:04:020201:146
17	71:04:020201:276
18	71:04:020301:19
19	71:04:020301:34
20	71:04:020301:43
21	71:04:020301:44
22	71:04:020303:716
23	71:04:020501:219
24	71:04:020501:225
25	71:04:040101:53
26	71:04:610402:5