

МИНИСТЕРСТВО ТРАНСПОРТА И ДОРОЖНОГО ХОЗЯЙСТВА
ТУЛЬСКОЙ ОБЛАСТИ

П Р И К А З

15.10.2025

№ 248

Об установлении придорожных полос автомобильной дороги общего пользования регионального значения Обход поселка Куркино

В соответствии с Земельным кодексом Российской Федерации, на основании пункта 14 части 4 Положения о министерстве транспорта и дорожного хозяйства Тульской области, утвержденного постановлением правительства Тульской области от 07 октября 2011 г. № 22, в целях реализации Федерального закона «Об автомобильных дорогах и о дорожной деятельности в Российской Федерации и о внесении изменений в отдельные законодательные акты Российской Федерации» от 08 ноября 2007 г. № 257-ФЗ, и согласно графическому описанию местоположения границ зон с особыми условиями использования территории - придорожных полос автомобильной дороги общего пользования регионального значения Обход поселка Куркино, подготовленному ГАУ ТО «Проектная контора» в рамках выполнения государственного задания на 2025 год, п р и к а з ы в а ю :

1. Установить придорожные полосы автомобильной дороги общего пользования регионального значения Обход поселка Куркино, шириной 50 метров, считая от границы полосы отвода с каждой стороны указанной автомобильной дороги, являющиеся зоной с особыми условиями использования территории, согласно графическому описанию местоположения границ придорожных полос (приложение №1) и перечню кадастровых номеров земельных участков, расположенных в границах придорожных полос автомобильной дороги общего пользования регионального значения Обход поселка Куркино (приложение №2).

2. В течение семи дней со дня принятия настоящего Приказа направить копию Приказа в орган местного самоуправления муниципального района, в отношении территорий которого принят данный Приказ, для последующего уведомления в установленном порядке собственников земельных участков, землепользователей, землевладельцев и арендаторов земельных участков, находящихся в границах придорожных полос автомобильной дороги общего пользования регионального значения, об особых условиях использования этих земельных участков.

3. ГУ ТО «Тулаавтодор»:

- обозначить границы придорожных полос указанной автомобильной дороги общего пользования регионального значения информационными щитами (указателями), устанавливаемыми на межевых знаках, обозначающих границы

полосы отвода автомобильной дороги, с указанием сведений о расстоянии от оси автомобильной дороги до границы придорожной полосы;

- обеспечить контроль за соблюдением особых условий использования территории в границах придорожных полос указанной автомобильной дороги.

4. Контроль за исполнением настоящего Приказа возложить на заместителя министра - директора департамента дорожного хозяйства министерства транспорта и дорожного хозяйства Тульской области Чепелева В.В.

5. Приказ вступает в силу со дня опубликования.

**Министр
транспорта и дорожного хозяйства
Тульской области**



С.Ю. Воскресенская

Приложение №1
к приказу министерства транспорта
и дорожного хозяйства Тульской области
от 15.10.2025 № 248

ГРАФИЧЕСКОЕ ОПИСАНИЕ

местоположения границ населенных пунктов, территориальных зон,
особо охраняемых природных территорий,
зон с особыми условиями использования территории

Придорожная полоса автомобильной дороги общего пользования регионального значения
Обход поселка Куркино

(наименование объекта, местоположение границ которого описано (далее - объект))

ГРАФИЧЕСКОЕ ОПИСАНИЕ

местоположения границ населенных пунктов, территориальных зон,
особо охраняемых природных территорий,
зон с особыми условиями использования территории

**Придорожная полоса автомобильной дороги общего пользования регионального значения
Обход поселка Куркино**

(наименование объекта, местоположение границ которого описано)

№ п/п	Содержание	Номера листов
1	2	3
1	Сведения об объекте	3
2	Сведения о местоположении границ объекта	4
3	Сведения о местоположении измененных (уточненных) границ объекта	9
4	План границ	10

ГРАФИЧЕСКОЕ ОПИСАНИЕ

местоположения границ населенных пунктов, территориальных зон,
особо охраняемых природных территорий,
зон с особыми условиями использования территории

Придорожная полоса автомобильной дороги общего пользования регионального значения

Обход поселка Куркино

(наименование объекта, местоположение границ которого описано)

Сведения об объекте

№ п/п	Характеристики объекта	Описание характеристик
1	2	3
1	Местоположение объекта	Тульская область, Куркинский район
2	Площадь объекта \pm величина погрешности определения площади ($P \pm \Delta P$)	182799 \pm 748 кв.м
3	Иные характеристики объекта	В соответствии с п. 8 ст. 26 Федерального закона "Об автомобильных дорогах и о дорожной деятельности в Российской Федерации и о внесении изменений в отдельные законодательные акты Российской Федерации" от 08.11.2007 N 257-ФЗ строительство, реконструкция в границах придорожных полос автомобильной дороги объектов капитального строительства, объектов, предназначенных для осуществления дорожной деятельности, объектов дорожного сервиса, установка рекламных конструкций, информационных щитов и указателей допускаются при наличии согласия в письменной форме владельца автомобильной дороги. Это согласие должно содержать технические требования и условия, подлежащие обязательному исполнению лицами, осуществляющими строительство, реконструкцию в границах придорожных полос автомобильной дороги таких объектов, установку рекламных конструкций, информационных щитов и указателей.

ГРАФИЧЕСКОЕ ОПИСАНИЕ

местоположения границ населенных пунктов, территориальных зон,
особо охраняемых природных территорий,
зон с особыми условиями использования территории

Придорожная полоса автомобильной дороги общего пользования регионального значения

Обход поселка Куркино

(наименование объекта, местоположение границ которого описано)

Сведения о местоположении границ объекта**1. Система координат МСК-71.1****2. Сведения о характерных точках границ объекта**

Обозначение характерных точек границ	Координаты, м		Метод определения координат характерной точки	Средняя квадратическа я погрешность положения характерной точки (M _t), м	Описание обозначения точки на местности (при наличии)
	X	Y			
1	2	3	4	5	6
Зона1(1)					
1	660614,20	330988,02	Аналитический метод	0,10	—
2	660688,85	331044,91	Аналитический метод	0,10	—
3	660744,35	331104,86	Аналитический метод	0,10	—
4	660834,93	331210,33	Аналитический метод	0,10	—
5	661024,40	331401,89	Аналитический метод	0,10	—
6	661262,08	331602,21	Аналитический метод	0,10	—
7	661340,66	331668,73	Аналитический метод	0,10	—
8	661484,02	331800,10	Аналитический метод	0,10	—
9	661576,44	331878,59	Аналитический метод	0,10	—
10	661654,20	331977,61	Аналитический метод	0,10	—
11	661632,92	331940,73	Аналитический метод	0,10	—
12	661600,96	331893,15	Аналитический метод	0,10	—
13	661593,93	331885,82	Аналитический метод	0,10	—
14	661531,71	331829,87	Аналитический метод	0,10	—
15	661454,49	331760,36	Аналитический метод	0,10	—
16	661335,56	331648,94	Аналитический метод	0,10	—
17	661332,08	331645,68	Аналитический метод	0,10	—
18	661230,56	331552,43	Аналитический метод	0,10	—
19	661079,20	331421,13	Аналитический метод	0,10	—
20	660956,63	331309,15	Аналитический метод	0,10	—
21	660868,89	331211,38	Аналитический метод	0,10	—
22	660805,04	331142,37	Аналитический метод	0,10	—
23	660764,80	331101,04	Аналитический метод	0,10	—
24	660750,68	331088,27	Аналитический метод	0,10	—
25	660743,41	331079,68	Аналитический метод	0,10	—
26	660731,69	331059,95	Аналитический метод	0,10	—
27	660724,55	331049,02	Аналитический метод	0,10	—
28	660702,22	331027,33	Аналитический метод	0,10	—
29	660672,80	331001,95	Аналитический метод	0,10	—
30	660654,64	330988,69	Аналитический метод	0,10	—
31	660638,90	330981,08	Аналитический метод	0,10	—
32	660621,51	330971,57	Аналитический метод	0,10	—
33	660590,32	330956,01	Аналитический метод	0,10	—
34	660582,86	330952,69	Аналитический метод	0,10	—
35	660570,73	330947,29	Аналитический метод	0,10	—
36	660534,75	330935,63	Аналитический метод	0,10	—

ГРАФИЧЕСКОЕ ОПИСАНИЕ

местоположения границ населенных пунктов, территориальных зон,
особо охраняемых природных территорий,
зон с особыми условиями использования территории

**Придорожная полоса автомобильной дороги общего пользования регионального значения
Обход поселка Куркино**

(наименование объекта, местоположение границ которого описано)

Сведения о местоположении границ объекта

1	2	3	4	5	6
37	660478,44	330922,82	Аналитический метод	0,10	—
38	660466,83	330921,20	Аналитический метод	0,10	—
39	660437,00	330917,22	Аналитический метод	0,10	—
40	660394,13	330917,65	Аналитический метод	0,10	—
41	660381,95	330918,37	Аналитический метод	0,10	—
42	660353,54	330922,38	Аналитический метод	0,10	—
43	660327,89	330928,76	Аналитический метод	0,10	—
44	660282,45	330943,63	Аналитический метод	0,10	—
45	660233,58	330962,95	Аналитический метод	0,10	—
46	660171,58	330988,16	Аналитический метод	0,10	—
47	660160,81	330992,78	Аналитический метод	0,10	—
48	660275,55	330965,78	Аналитический метод	0,10	—
49	660361,63	330946,40	Аналитический метод	0,10	—
50	660441,90	330941,13	Аналитический метод	0,10	—
51	660497,91	330945,14	Аналитический метод	0,10	—
52	660524,24	330950,68	Аналитический метод	0,10	—
53	660565,55	330961,12	Аналитический метод	0,10	—
1	660614,20	330988,02	Аналитический метод	0,10	—
Зона1(2)					
54	661771,74	332004,74	Аналитический метод	0,10	—
55	661735,40	332026,03	Аналитический метод	0,10	—
56	661716,44	332019,67	Аналитический метод	0,10	—
57	661701,68	332006,32	Аналитический метод	0,10	—
58	661629,75	331896,52	Аналитический метод	0,10	—
59	661612,23	331876,39	Аналитический метод	0,10	—
60	661580,70	331845,39	Аналитический метод	0,10	—
61	661463,87	331739,36	Аналитический метод	0,10	—
62	661323,42	331609,48	Аналитический метод	0,10	—
63	661161,53	331466,15	Аналитический метод	0,10	—
64	661081,96	331394,80	Аналитический метод	0,10	—
65	661047,77	331361,39	Аналитический метод	0,10	—
66	660998,13	331314,88	Аналитический метод	0,10	—
67	660957,82	331277,34	Аналитический метод	0,10	—
68	660914,44	331234,77	Аналитический метод	0,10	—
69	660868,97	331187,06	Аналитический метод	0,10	—
70	660786,19	331094,47	Аналитический метод	0,10	—
71	660779,30	331085,05	Аналитический метод	0,10	—
72	660767,58	331068,73	Аналитический метод	0,10	—
73	660749,31	331052,49	Аналитический метод	0,10	—
74	660715,20	331018,89	Аналитический метод	0,10	—
75	660699,27	331003,70	Аналитический метод	0,10	—
76	660684,19	330990,48	Аналитический метод	0,10	—
77	660665,16	330975,88	Аналитический метод	0,10	—
78	660644,65	330961,50	Аналитический метод	0,10	—
79	660619,42	330949,41	Аналитический метод	0,10	—

ГРАФИЧЕСКОЕ ОПИСАНИЕ

местоположения границ населенных пунктов, территориальных зон,
особо охраняемых природных территорий,
зон с особыми условиями использования территории

Придорожная полоса автомобильной дороги общего пользования регионального значения**Обход поселка Куркино**

(наименование объекта, местоположение границ которого описано)

Сведения о местоположении границ объекта

1	2	3	4	5	6
80	660577,87	330928,97	Аналитический метод	0,10	—
81	660555,04	330921,31	Аналитический метод	0,10	—
82	660540,35	330916,37	Аналитический метод	0,10	—
83	660503,60	330906,52	Аналитический метод	0,10	—
84	660464,85	330900,13	Аналитический метод	0,10	—
85	660450,44	330898,11	Аналитический метод	0,10	—
86	660438,02	330897,23	Аналитический метод	0,10	—
87	660420,83	330898,06	Аналитический метод	0,10	—
88	660386,03	330899,94	Аналитический метод	0,10	—
89	660368,53	330900,31	Аналитический метод	0,10	—
90	660353,75	330902,20	Аналитический метод	0,10	—
91	660324,01	330908,61	Аналитический метод	0,10	—
92	660097,93	330992,88	Аналитический метод	0,10	—
93	660034,22	331014,08	Аналитический метод	0,10	—
94	659970,64	331033,86	Аналитический метод	0,10	—
95	659910,17	331048,79	Аналитический метод	0,10	—
96	659870,98	331056,00	Аналитический метод	0,10	—
97	659818,90	331062,16	Аналитический метод	0,10	—
98	659808,51	331062,42	Аналитический метод	0,10	—
99	659792,76	331062,12	Аналитический метод	0,10	—
100	659754,10	331060,50	Аналитический метод	0,10	—
101	659523,54	331043,70	Аналитический метод	0,10	—
102	659436,70	331037,81	Аналитический метод	0,10	—
103	659349,49	331032,43	Аналитический метод	0,10	—
104	659324,99	331030,98	Аналитический метод	0,10	—
105	659258,44	331025,89	Аналитический метод	0,10	—
106	659237,56	331025,10	Аналитический метод	0,10	—
107	659218,07	331022,25	Аналитический метод	0,10	—
108	659217,50	330975,19	Аналитический метод	0,10	—
109	659242,14	330975,24	Аналитический метод	0,10	—
110	659261,29	330975,96	Аналитический метод	0,10	—
111	659328,37	330981,09	Аналитический метод	0,10	—
112	659352,51	330982,52	Аналитический метод	0,10	—
113	659439,93	330987,91	Аналитический метод	0,10	—
114	659527,05	330993,82	Аналитический метод	0,10	—
115	659756,96	331010,58	Аналитический метод	0,10	—
116	659794,28	331012,14	Аналитический метод	0,10	—
117	659808,36	331012,41	Аналитический метод	0,10	—
118	659815,33	331012,23	Аналитический метод	0,10	—
119	659863,51	331006,53	Аналитический метод	0,10	—
120	659899,64	330999,89	Аналитический метод	0,10	—
121	659957,21	330985,67	Аналитический метод	0,10	—
122	660018,90	330966,48	Аналитический метод	0,10	—
123	660081,30	330945,72	Аналитический метод	0,10	—
124	660309,94	330860,49	Аналитический метод	0,10	—

ГРАФИЧЕСКОЕ ОПИСАНИЕ

местоположения границ населенных пунктов, территориальных зон,
особо охраняемых природных территорий,
зон с особыми условиями использования территории

**Придорожная полоса автомобильной дороги общего пользования регионального значения
Обход поселка Куркино**

(наименование объекта, местоположение границ которого описано)

Сведения о местоположении границ объекта

1	2	3	4	5	6
125	660345,30	330852,87	Аналитический метод	0,10	—
126	660364,82	330850,38	Аналитический метод	0,10	—
127	660384,15	330849,97	Аналитический метод	0,10	—
128	660418,28	330848,13	Аналитический метод	0,10	—
129	660438,58	330847,14	Аналитический метод	0,10	—
130	660455,68	330848,36	Аналитический метод	0,10	—
131	660472,39	330850,70	Аналитический метод	0,10	—
132	660503,43	330855,82	Аналитический метод	0,10	—
133	660514,17	330857,59	Аналитический метод	0,10	—
134	660554,80	330868,48	Аналитический метод	0,10	—
135	660570,98	330873,91	Аналитический метод	0,10	—
136	660596,95	330882,63	Аналитический метод	0,10	—
137	660641,26	330904,43	Аналитический метод	0,10	—
138	660669,98	330918,19	Аналитический метод	0,10	—
139	660694,74	330935,56	Аналитический метод	0,10	—
140	660715,92	330951,80	Аналитический метод	0,10	—
141	660733,02	330966,79	Аналитический метод	0,10	—
142	660750,00	330982,98	Аналитический метод	0,10	—
143	660783,49	331015,97	Аналитический метод	0,10	—
144	660804,95	331035,05	Аналитический метод	0,10	—
145	660819,79	331055,71	Аналитический метод	0,10	—
146	660825,10	331062,97	Аналитический метод	0,10	—
147	660905,71	331153,14	Аналитический метод	0,10	—
148	660950,06	331199,67	Аналитический метод	0,10	—
149	660992,37	331241,20	Аналитический метод	0,10	—
150	661032,26	331278,34	Аналитический метод	0,10	—
151	661082,34	331325,26	Аналитический метод	0,10	—
152	661116,14	331358,29	Аналитический метод	0,10	—
153	661194,79	331428,82	Аналитический метод	0,10	—
154	661356,97	331572,40	Аналитический метод	0,10	—
155	661497,65	331702,49	Аналитический метод	0,10	—
156	661615,04	331809,04	Аналитический метод	0,10	—
157	661648,67	331842,10	Аналитический метод	0,10	—
158	661669,71	331866,27	Аналитический метод	0,10	—
159	661737,50	331969,76	Аналитический метод	0,10	—
160	661753,76	331979,45	Аналитический метод	0,10	—
54	661771,74	332004,74	Аналитический метод	0,10	—

ГРАФИЧЕСКОЕ ОПИСАНИЕ

местоположения границ населенных пунктов, территориальных зон,
особо охраняемых природных территорий,
зон с особыми условиями использования территории

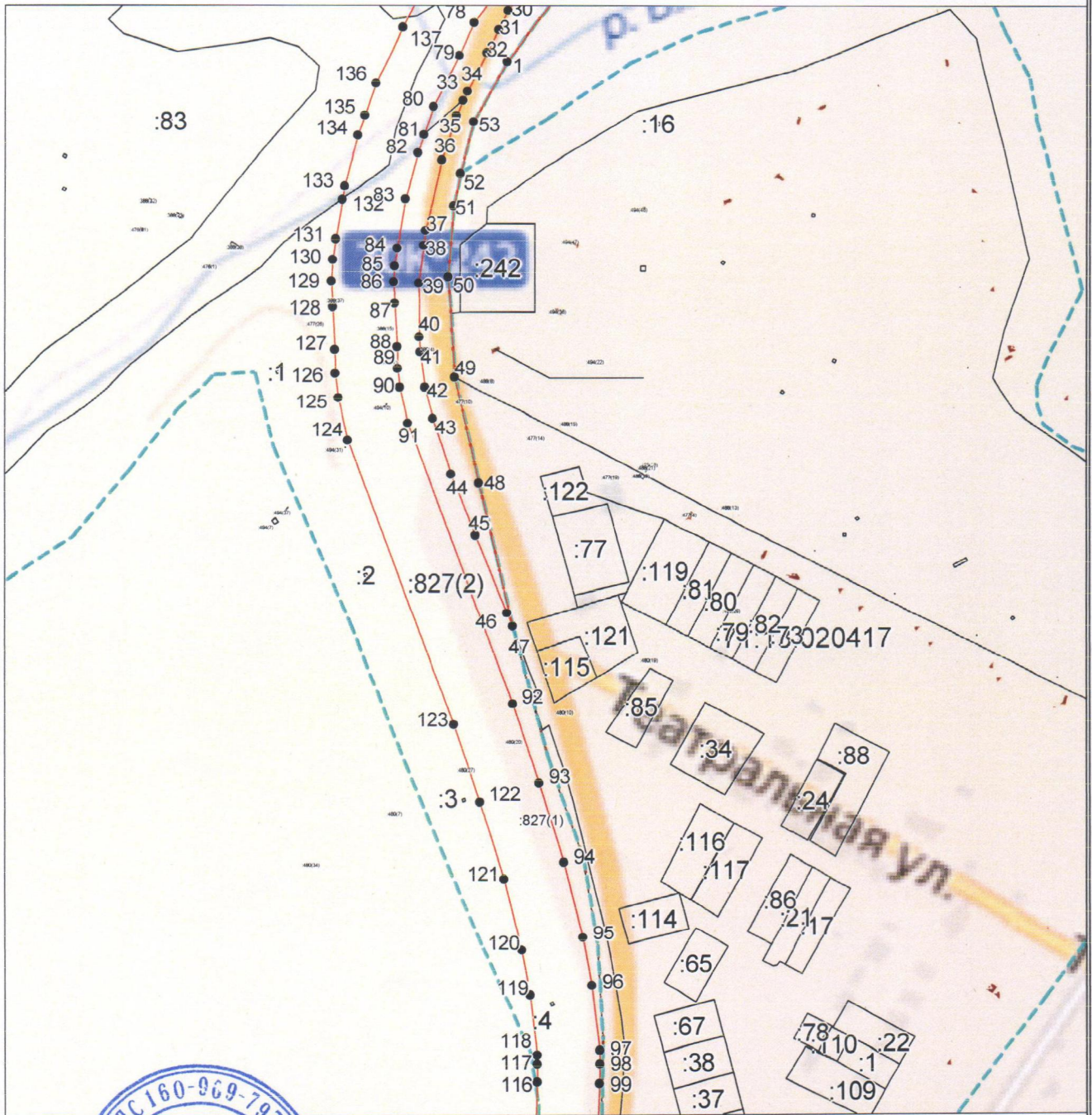
Придорожная полоса автомобильной дороги общего пользования регионального значения

Обход поселка Куркино

(наименование объекта, местоположение границ которого описано)

План границ объекта

Выносной лист №1



Масштаб 1:5000

Используемые условные знаки и обозначения приведены на отдельной странице в конце раздела.

Подпись *Маляренко А. Д.* **Маляренко А.Д.** Дата «11» апреля 2025 г.

Место для оттиска печати (при наличии) лица, составившего описание местоположения границ объекта

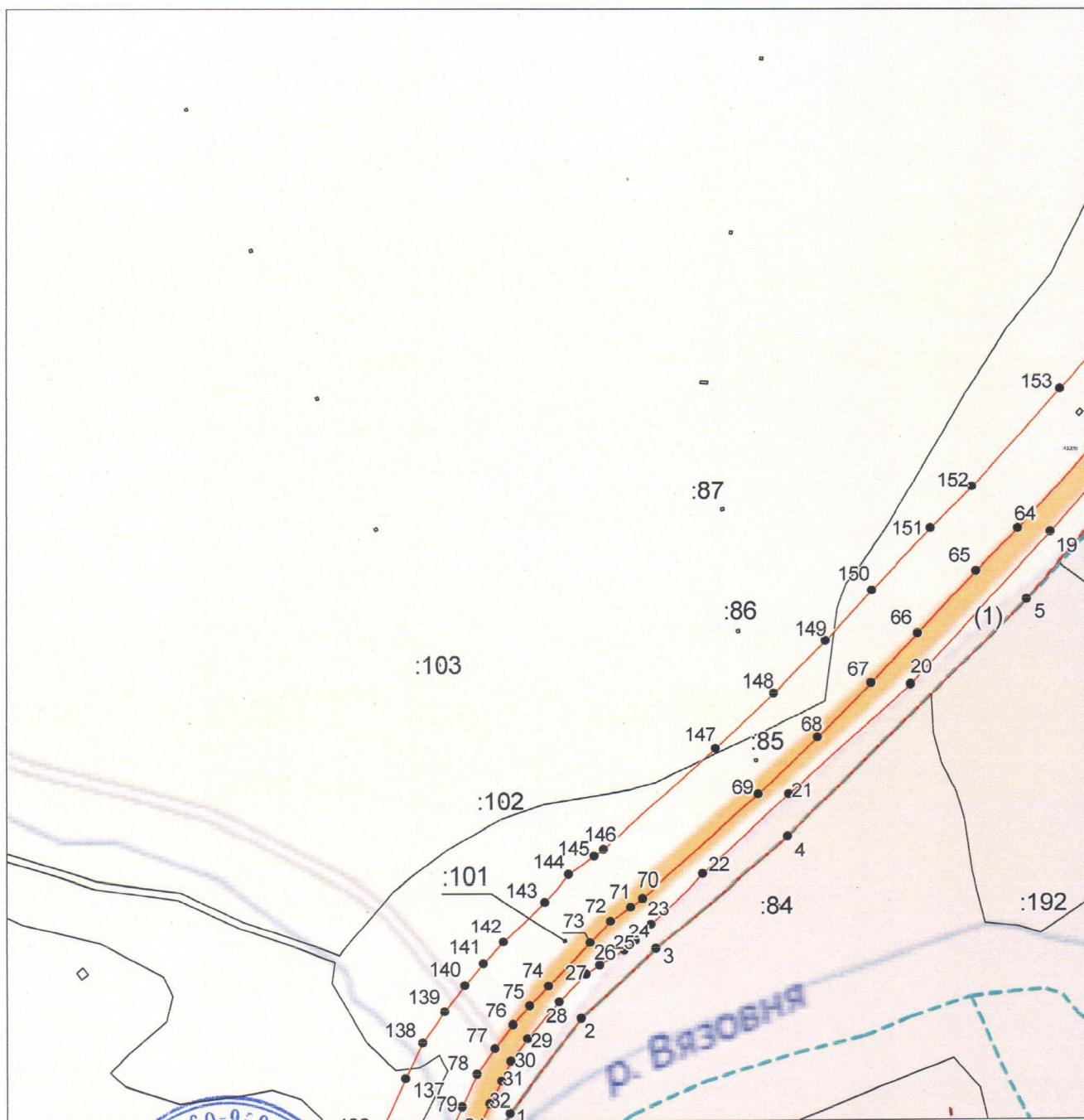


ГРАФИЧЕСКОЕ ОПИСАНИЕ

местоположения границ населенных пунктов, территориальных зон,
особо охраняемых природных территорий,
зон с особыми условиями использования территории

**Придорожная полоса автомобильной дороги общего пользования регионального значения
Обход поселка Куркино**

(наименование объекта, местоположение границ которого описано)

План границ объекта**Выносной лист №2**

Масштаб 1:5000

Используемые условные знаки и обозначения приведены на отдельной странице в конце раздела.

Подпись *МАЛЯРЕНКО А. Д.* **МАЛЯРЕНКО А. Д.** Дата «11» апреля 2025 г.

Место для оттиска печати (при наличии) лица, составившего описание местоположения границ объекта



ГРАФИЧЕСКОЕ ОПИСАНИЕ

местоположения границ населенных пунктов, территориальных зон,
особо охраняемых природных территорий,
зон с особыми условиями использования территории

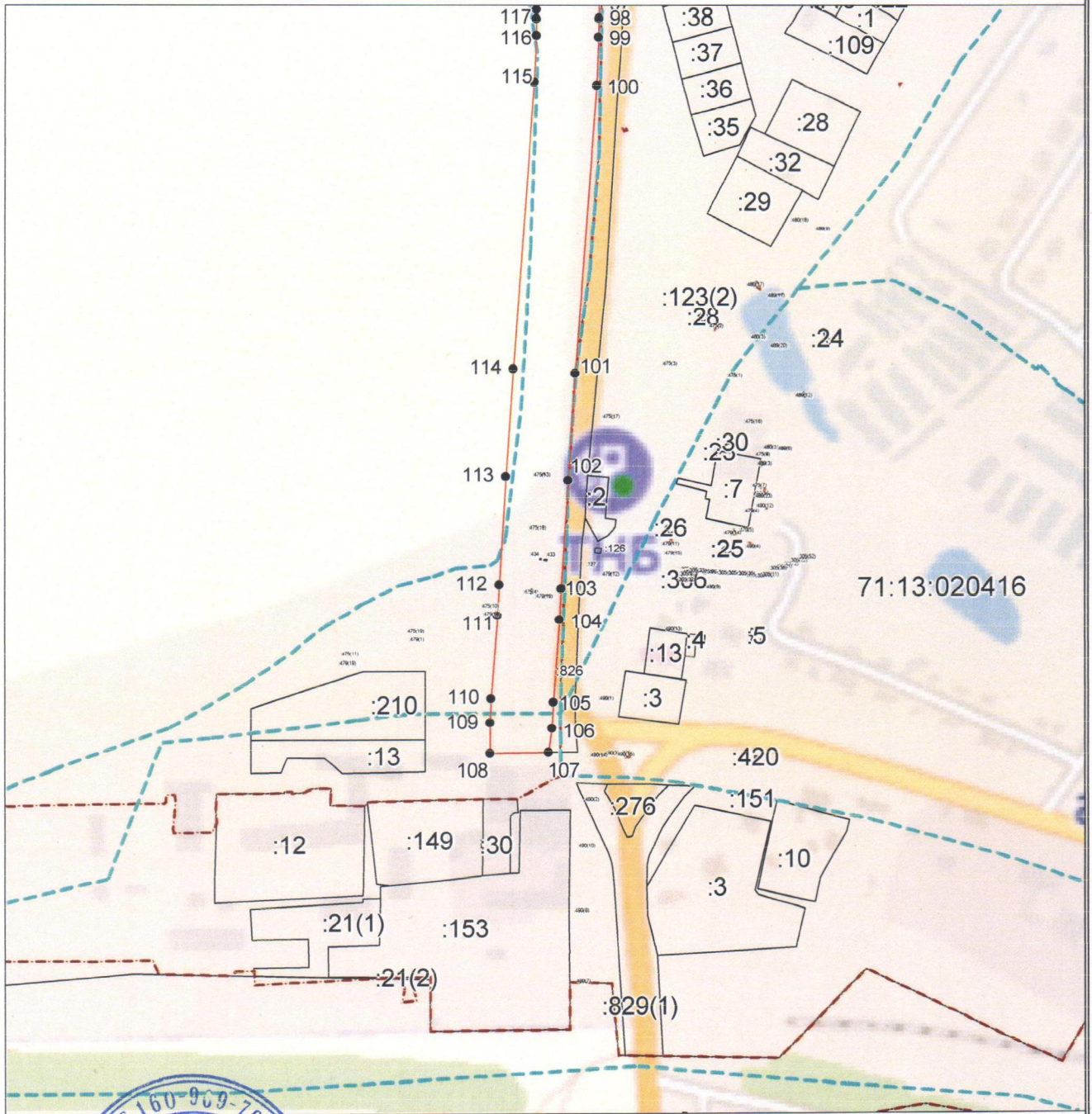
Придорожная полоса автомобильной дороги общего пользования регионального значения

Обход поселка Куркино

(наименование объекта, местоположение границ которого описано)

План границ объекта

Выносной лист №4



Масштаб 1:5000

Используемые условные знаки и обозначения приведены на отдельной странице в конце раздела.

Подпись Маляренко А. Д. Маляренко А.Д. Дата «11» апреля 2025 г.

Место для оттиска печати (при наличии) лица, составившего описание местоположения границ объекта








ГРАФИЧЕСКОЕ ОПИСАНИЕ

местоположения границ населенных пунктов, территориальных зон,
особо охраняемых природных территорий,
зон с особыми условиями использования территории

**Придорожная полоса автомобильной дороги общего пользования регионального значения
Обход поселка Куркино**

(наименование объекта, местоположение границ которого описано)

План границ объекта**Используемые условные знаки и обозначения:**

-  – граница объекта,
-  – установленная граница муниципального образования,
-  – установленная граница населенного пункта,
-  – граница земельного участка,
-  – характерная точка объекта.

ТЕКСТОВОЕ ОПИСАНИЕ		
местоположения границ населенных пунктов, территориальных зон		
Прохождение границы		Описание прохождения границы
от точки	до точки	
1	2	3
Зона 1(1)		
1	2	—
2	3	—
3	4	—
4	5	—
5	6	—
6	7	—
7	8	—
8	9	—
9	10	—
10	11	—
11	12	—
12	13	—
13	14	—
14	15	—
15	16	—
16	17	—
17	18	—
18	19	—
19	20	—
20	21	—
21	22	—
22	23	—
23	24	—
24	25	—
25	26	—
26	27	—
27	28	—
28	29	—
29	30	—
30	31	—
31	32	—
32	33	—
33	34	—
34	35	—
35	36	—
36	37	—
37	38	—
38	39	—
39	40	—
40	41	—
41	42	—
42	43	—
43	44	—
44	45	—
45	46	—
46	47	—
47	48	—
48	49	—

ТЕКСТОВОЕ ОПИСАНИЕ

местоположения границ населенных пунктов, территориальных зон

1	2	3
49	50	—
50	51	—
51	52	—
52	53	—
53	1	—
Зона1(2)		
54	55	—
55	56	—
56	57	—
57	58	—
58	59	—
59	60	—
60	61	—
61	62	—
62	63	—
63	64	—
64	65	—
65	66	—
66	67	—
67	68	—
68	69	—
69	70	—
70	71	—
71	72	—
72	73	—
73	74	—
74	75	—
75	76	—
76	77	—
77	78	—
78	79	—
79	80	—
80	81	—
81	82	—
82	83	—
83	84	—
84	85	—
85	86	—
86	87	—
87	88	—
88	89	—
89	90	—
90	91	—
91	92	—
92	93	—
93	94	—
94	95	—
95	96	—
96	97	—
97	98	—
98	99	—
99	100	—

ТЕКСТОВОЕ ОПИСАНИЕ

местоположения границ населенных пунктов, территориальных зон

1	2	3
100	101	—
101	102	—
102	103	—
103	104	—
104	105	—
105	106	—
106	107	—
107	108	—
108	109	—
109	110	—
110	111	—
111	112	—
112	113	—
113	114	—
114	115	—
115	116	—
116	117	—
117	118	—
118	119	—
119	120	—
120	121	—
121	122	—
122	123	—
123	124	—
124	125	—
125	126	—
126	127	—
127	128	—
128	129	—
129	130	—
130	131	—
131	132	—
132	133	—
133	134	—
134	135	—
135	136	—
136	137	—
137	138	—
138	139	—
139	140	—
140	141	—
141	142	—
142	143	—
143	144	—
144	145	—
145	146	—
146	147	—
147	148	—
148	149	—
149	150	—
150	151	—
151	152	—

ТЕКСТОВОЕ ОПИСАНИЕ местоположения границ населенных пунктов, территориальных зон		
1	2	3
152	153	—
153	154	—
154	155	—
155	156	—
156	157	—
157	158	—
158	159	—
159	160	—
160	54	—

Приложение №2
к приказу министерства транспорта
и дорожного хозяйства Тульской области
от 15.10.2025 № 248

**Перечень кадастровых номеров земельных участков, расположенных в границах
придорожных полос автомобильной дороги общего пользования регионального
значения Обход поселка Куркино**

№ п.п	Кадастровый номер
1	71:13:000000:16
2	71:13:000000:18
3	71:13:000000:21
4	71:13:000000:475
5	71:13:000000:477
6	71:13:000000:479
7	71:13:000000:480
8	71:13:000000:494
9	71:13:000000:581
10	71:13:010701:246
11	71:13:010701:247
12	71:13:010701:272
13	71:13:010701:388
14	71:13:010701:432
15	71:13:010701:433
16	71:13:010701:434
17	71:13:020402:407
18	71:13:611322:1