

**ИНСПЕКЦИЯ ТУЛЬСКОЙ ОБЛАСТИ ПО ГОСУДАРСТВЕННОЙ  
ОХРАНЕ ОБЪЕКТОВ КУЛЬТУРНОГО НАСЛЕДИЯ**

**П Р И К А З**

04.08.2025

№ 64

**Об утверждении границ территории выявленного объекта культурного наследия «Дом жилой казенный», расположенного по адресу: Тульская область, Щекинский район, с. Крапивна, Коммунаров ул., д. 31, лит А, Б, В**

В соответствии с Федеральным законом от 25 июня 2002 года № 73-ФЗ «Об объектах культурного наследия (памятниках истории и культуры) народов Российской Федерации», приказом Министерства культуры Российской Федерации от 4 июня 2015 года № 1745 «Об утверждении требований к составлению проектов границ территорий объектов культурного наследия», проектом границ территории объекта культурного наследия, разработанным обществом с ограниченной ответственностью «Аграф», на основании Положения об инспекции Тульской области по государственной охране объектов культурного наследия, утвержденного постановлением правительства Тульской области от 20 мая 2015 года № 234, п р и к а з ы в а ю :

1. Утвердить границы территории выявленного объекта культурного наследия «Дом жилой казенный», расположенного по адресу: Тульская область, Щекинский район, с. Крапивна, Коммунаров ул., д. 31, лит А, Б, В (приложение № 1), и графическое описание местоположения границ его территории (приложение № 2).

2. Приказ вступает в силу со дня официального опубликования.

**Начальник инспекции  
Тульской области по  
государственной охране  
объектов культурного  
наследия**



**Е.Е. Шичанина**

**Границы территории выявленного объекта культурного наследия «Дом жилой казенный», расположенного по адресу: Тульская область, Щекинский район, с. Крапивна, Коммунаров ул., д. 31, лит А, Б, В**

I. Текстовое описание границ территории объекта культурного наследия.

От точки 1 до точки 2 в юго-восточном направлении 6.9 м, от точки 2 до точки 3 в юго-восточном направлении 9.1 м, от точки 3 до точки 4 в юго-западном направлении 5.3 м, от точки 4 до точки 5 в юго-западном направлении 11.6 м, от точки 5 до точки 6 в северо-западном направлении 17.3 м, от точки 6 до точки 7 в северо-восточном направлении 7.5 м, от точки 7 до точки 8 в северо-восточном направлении 7.9 м, от точки 8 до точки 1 в северо-восточном направлении 5.3 м.

II. Перечень координат характерных точек границ территории объекта культурного наследия:

№ поворотной точки	Координаты точек в системе координат МСК	
	X	Y
1	715980,50	232259,18
2	715976,36	232264,71
3	715968,71	232269,72
4	715963,42	232269,29
5	715953,15	232263,83
6	715962,30	232249,18
7	715968,74	232253,09
8	715975,74	232256,76
1	715980,50	232259,18

III. Режим использования территории объекта культурного наследия.

На территории выявленного объекта культурного наследия разрешается: проведение работ по сохранению выявленного объекта культурного наследия;

проведение работ по благоустройству и озеленению территории;  
обеспечение доступа к выявленному объекту культурного наследия;  
обеспечение мер пожарной и экологической безопасности;  
ремонт, капитальный ремонт сетей инженерно-технического обеспечения с последующей рекультивацией нарушенных участков, не нарушающие целостность выявленного объекта культурного наследия и не создающие угрозы его повреждения, разрушения или уничтожения.

На территории выявленного объекта культурного наследия запрещается:

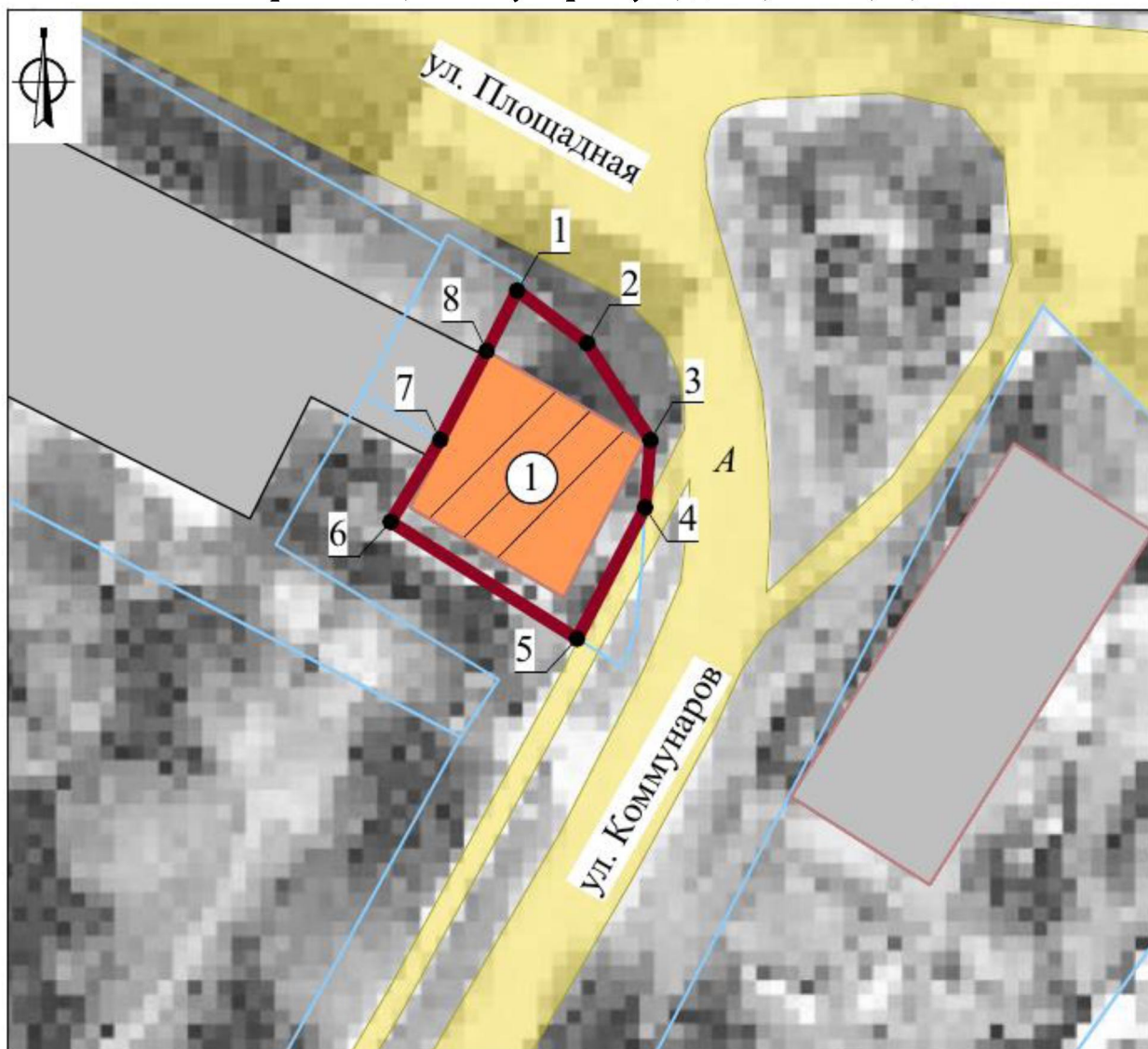
строительство объектов капитального строительства;  
проведение земляных, строительных, мелиоративных и иных работ, за исключением работ по сохранению выявленного объекта культурного наследия или его отдельных элементов, сохранению историко-градостроительной или природной среды выявленного объекта культурного наследия;

создание разрушающих вибрационных нагрузок динамическим воздействием на грунты;

складирование бытовых отходов.

---

**Графическое описание местоположения границ территории  
выявленного объекта культурного наследия «Дом жилой казенный»,  
расположенного по адресу: Тульская область, Щекинский район,  
с. Крапивна, Коммунаров ул., д. 31, лит А, Б, В**








**Экспликация:**

**Выявленный объект культурного наследия:**

1. «Дом жилой казенный», 2-я пол. XIX в. (Тульская область, Щекинский район, с. Крапивна, Коммунаров ул., д. 31, лит А, Б, В)

**Условные обозначения:**

-  - Выявленный объект культурного наследия
-  - Границы территории выявленного объекта культурного наследия
-  - Характерная точка границы территории выявленного объекта культурного наследия
-  - Границы земельного участка
-  - Границы объекта капитального строительства

