



ЗАКОН ТУЛЬСКОЙ ОБЛАСТИ

О внесении изменений в Закон Тульской области «О переименовании муниципального образования «Киреевский район» Тульской области, установлении границ, наделении статусом и определении административных центров муниципальных образований на территории Киреевского района Тульской области»

Принят
Тульской областной Думой
12 декабря 2019 года

Статья 1

Внести в Закон Тульской области от 15 марта 2005 года № 559-ЗТО «О переименовании муниципального образования «Киреевский район» Тульской области, установлении границ, наделении статусом и определении административных центров муниципальных образований на территории Киреевского района Тульской области» (Тульские известия, 2005, 31 марта; 2010, 30 декабря; 2013, 4 апреля; Сборник правовых актов Тульской области и иной официальной информации (<http://npatula.ru>), (3 апреля 2014 года,) следующие изменения:

- 1) приложение 1 изложить в редакции приложения 1 к настоящему Закону;
- 2) приложение 2 изложить в редакции приложения 2 к настоящему Закону;
- 3) приложение 3 изложить в редакции приложения 3 к настоящему Закону;
- 4) приложение 4 изложить в редакции приложения 4 к настоящему Закону;

- 5) приложение 5 изложить в редакции приложения 5 к настоящему Закону;
- 6) приложение 6 изложить в редакции приложения 6 к настоящему Закону;
- 7) приложение 7 изложить в редакции приложения 7 к настоящему Закону;
- 8) приложение 8 изложить в редакции приложения 8 к настоящему Закону;
- 9) приложение 9 изложить в редакции приложения 9 к настоящему Закону;
- 10) приложение 10 изложить в редакции приложения 10 к настоящему Закону.
- 11) приложение 11 изложить в редакции приложения 11 к настоящему Закону;
- 12) приложение 12 изложить в редакции приложения 12 к настоящему Закону;
- 13) приложение 13 изложить в редакции приложения 13 к настоящему Закону;
- 14) приложение 14 изложить в редакции приложения 14 к настоящему Закону;
- 15) приложение 15 изложить в редакции приложения 15 к настоящему Закону;
- 16) приложение 16 изложить в редакции приложения 16 к настоящему Закону;
- 17) приложение 17 изложить в редакции приложения 17 к настоящему Закону;
- 18) приложение 18 изложить в редакции приложения 18 к настоящему Закону;
- 19) приложение 19 изложить в редакции приложения 19 к настоящему Закону;

20) приложение 20 изложить в редакции приложения 20 к настоящему Закону.

Статья 2

Настоящий Закон вступает в силу по истечении десяти дней после дня его официального опубликования.

Губернатор
Тульской области



А.Г. Дюмин

г. Тула
13 декабря 2019 года

№ 139-ЗТО

Приложение 1
к Закону Тульской области
«О внесении изменений в Закон Тульской
области «О переименовании
муниципального образования
«Киреевский район» Тульской области,
установлении границ, наделении статусом
и определении административных центров
муниципальных образований на территории
Киреевского района Тульской области»

Приложение 1
к Закону Тульской области
«О переименовании муниципального
образования «Киреевский район» Тульской
области, установлении границ, наделении
статусом и определении административных
центров муниципальных образований на
территории Киреевского района Тульской
области»

**Описание границы
муниципального образования Киреевский район**

За начальную точку описания границы муниципального образования Киреевский район принята узловая точка 43, расположенная в русле реки Уперта, в 1,11 км восточнее села Спасское Щекинского района, в 2,50 км южнее села Крутицы Киреевского района, в 6,30 км западнее деревни Алексеевка Тепло-Огаревского района и являющаяся точкой стыка границ муниципальных образований Богучаровское Киреевского района, Лазаревское Щекинского района и Нарышкинское Тепло-Огаревского района.

**Прохождение границы с муниципальным образованием
Лазаревское Щекинского района**

От узловой точки 43 (700032.89; 268967.04) линия границы идет по руслу реки Уперта, вниз по течению, в северо-западном направлении на протяжении 4,42 км до узловой точки 42(16), расположенной в месте слияния реки Уперта и реки Упа, в 1,60 км северо-восточнее деревни Скородумово Щекинского района, в 2,50 км юго-восточнее деревни Гришинка Щекинского района, в 2,50 км юго-западнее деревни Уткино Киреевского района и являющейся точкой стыка

границ муниципальных образований Богучаровское Киреевского района, Лазаревское Щекинского района и Огаревское Щекинского района.

Прохождение границы с муниципальным образованием Огаревское Щекинского района

От узловой точки 42(16) (701401.24; 266438.78) линия границы идет в северо-восточном направлении по руслу реки Упа, вниз по течению, на протяжении 3,98 км до поворотной точки 15, расположенной в русле реки Упа, в 0,64 км восточнее места впадения безымянного ручья в реку Упа в Щекинском районе.

От точки 15 (704146.94; 267742.97) линия границы идет вдоль лесополосы в северном направлении на протяжении 1,25 км до поворотной точки 14, расположенной в русле реки Упа.

От точки 14 (705388.22; 267889.14) линия границы идет по руслу реки Упа, вниз по течению, в северо-западном направлении на протяжении 4,03 км до поворотной точки 13, расположенной на автомобильном мосту через реку Упа.

От точки 13 (707999.76; 267464.35) линия границы идет по руслу реки Упа, вниз по течению, преимущественно в северо-восточном направлении на протяжении 6,54 км до узловой точки 43а, расположенной в русле реки Упа, в месте впадения безымянного ручья, в 0,44 км юго-западнее деревни Заречье Щекинского района, в 1,50 км западнее деревни Карцево Киреевского района, в 2,15 км северо-восточнее деревни Иконки Киреевского района и являющейся точкой стыка границ муниципальных образований Приупское Киреевского района, Богучаровское Киреевского района и Огаревское Щекинского района.

От узловой точки 43а (710691.33; 268823.45) линия границы идет по руслу реки Упа, вниз по течению, на протяжении 2,53 км до узловой точки 42 г, расположенной на середине Щекинского водохранилища, в 1,00 км северо-восточнее деревни Харино Щекинского района, в 1,25 км западнее села Миленино Киреевского района и являющейся точкой стыка границ муниципальных образований Огаревское Щекинского района, город Советск Щекинского района и Приупское Киреевского района.

Прохождение границы с муниципальным образованием город Советск Щекинского района

От узловой точки 42г (712360.43; 268237.45) линия границы идет в северо-западном направлении на протяжении 1,93 км до поворотной точки 12.

От точки 12 (712731.31; 266081.70) линия границы идет в северном направлении на протяжении 0,29 км до поворотной точки 11.

От точки 11 (713001.93; 266023.53) линия границы идет по восточному

берегу Щекинского водохранилища в северо-западном направлении на протяжении 3,48 км до поворотной точки 10.

От точки 10 (715343.77; 265515.54) линия границы идет по прямой в северном направлении на протяжении 0,07 км до поворотной точки 9, расположенной в 0,10 км южнее дороги к деревне Крюковка Киреевского района.

От точки 9 (715408.17; 265517.34) линия границы идет по восточному берегу Щекинского водохранилища в северном направлении на протяжении 1,00 км до поворотной точки 8.

От точки 8 (716295.54; 265508.74) линия границы идет в восточном направлении на протяжении 0,17 км до поворотной точки 7.

От точки 7 (716286.94; 265672.55) линия границы идет в северо-западном направлении на протяжении 0,24 км до поворотной точки 6.

От точки 6 (716379.32; 265450.47) линия границы идет по восточному берегу Щекинского водохранилища в северо-западном направлении на протяжении 0,67 км до поворотной точки 5.

От точки 5 (716998.13; 265248.17) линия границы идет по восточному берегу Щекинского водохранилища в северо-западном направлении на протяжении 0,44 км до поворотной точки 4, расположенной на юго-восточной стороне дамбы Щекинского водохранилища.

От точки 4 (717380.31; 265066.22) линия границы идет в северо-западном направлении на протяжении 0,02 км до поворотной точки 3, расположенной на северо-восточной стороне дамбы Щекинского водохранилища.

От точки 3 (717392.36; 265056.24) линия границы идет по северной стороне дамбы Щекинского водохранилища в юго-западном направлении на протяжении 0,09 км до поворотной точки 2, расположенной в русле реки Упа.

От точки 2 (717374.97; 264965.86) линия границы идет по руслу реки Упа, вниз по течению, в северо-западном направлении на протяжении 0,27 км до узловой точки 42в, расположенной в русле реки Упа, в 0,30 км северо-западнее дамбы Щекинского водохранилища, в 0,83 км юго-восточнее деревни Коровики Щекинского района, в 1,12 км западнее поселка Комсомольский Киреевского района и являющейся точкой стыка границ муниципальных образований город Советск Щекинского района, Огаревское Щекинского района и Приупское Киреевского района.

Прохождение границы с муниципальным образованием Огаревское Щекинского района

От узловой точки 42в (717620.29; 264852.50) линия границы идет по руслу реки Упа, вниз по течению, в северо-западном направлении на протяжении 0,47 км до узловой точки 43б, расположенной в русле реки Упа, в 0,05 км юго-восточнее железнодорожного моста, в 0,55 км восточнее деревни Коровики Щекинского района, в 1,70 км северо-западнее поселка Куровский Киреевского района, в 1,30 км северо-западнее поселка Комсомольский Киреевского района и являющейся точкой стыка границ муниципальных образований Огаревское Щекинского района, Приупское Киреевского района и город Липки Киреевского района.

От узловой точки 43б (718048.20; 264685.00) линия границы идет в северо-западном направлении по руслу реки Упа, вниз по течению, на протяжении 0,17 км до узловой точки 42(1), расположенной на автомобильном мосту через реку Упа, в 0,50 км северо-восточнее деревни Коровики Щекинского района, в 1,03 км юго-восточнее поселка Октябрьский Щекинского района, в 0,30 км южнее деревни Мезеневка Киреевского района и являющейся точкой стыка границ муниципальных образований город Липки Киреевского района, Приупское Киреевского района, Огаревское Щекинского района и Ломинцевское Щекинского района.

Прохождение границы с муниципальным образованием Ломинцевское Щекинского района

От узловой точки 42(1) (718182.70; 264579.05) линия границы идет в северо-восточном направлении по руслу реки Упа, вниз по течению, на протяжении 7,21 км до узловой точки 43в, расположенной в русле реки Упа, в 0,96 км севернее деревни Сатинка Киреевского района, в 2,50 км южнее деревни Плеханово Киреевского района, в 3,05 км северо-восточнее поселка Ломинцевский Щекинского района и являющейся точкой стыка границ муниципальных образований Бородинское Киреевского района, Приупское Киреевского района и Ломинцевское Щекинского района.

От узловой точки 43в (721962.99; 268679.50) линия границы идет в основном в северо-восточном направлении по руслу реки Упа, вниз по течению, на протяжении 4,95 км до узловой точки 42, расположенной в русле реки Упа, в 1,06 км севернее деревни Гора Услань Щекинского района, в 3,32 км юго-западнее поселка Прилепы Ленинского района, в 2,10 км северо-западнее деревни Плеханово Киреевского района и являющейся точкой стыка границ муниципальных образований Бородинское Киреевского района, Ломинцевское Щекинского района и город Тула.

Прохождение границы с муниципальным образованием город Тула

От узловой точки 42 (724992.61; 266986.47) линия границы идет преимущественно в северо-восточном направлении по руслу реки Упа, вниз по течению, на протяжении 2,55 км до поворотной точки 177, расположенной в русле реки Упа.

От точки 177 (726948.20; 268394.01) линия границы идет на юго-восток на протяжении 0,10 км до поворотной точки 176.

От точки 176 (726946.80; 268491.70) линия границы идет на юго-восток на протяжении 1,00 км до поворотной точки 175.

От точки 175 (726615.93; 269437.64) линия границы идет в северо-восточном направлении на протяжении 0,21 км до поворотной точки 174.

От точки 174 (726817.45; 269489.71) линия границы идет в северо-западном направлении на протяжении 0,26 км до поворотной точки 173.

От точки 173 (727067.73; 269411.69) линия границы идет на северо-запад на протяжении 0,45 км до поворотной точки 172, расположенной на грунтовой дороге.

От точки 172 (727449.19; 269169.63) линия границы идет на восток по грунтовой дороге на протяжении 0,10 км до поворотной точки 171, расположенной на южной стороне лесополосы.

От точки 171 (727484.44; 269265.89) линия границы идет в северном направлении на протяжении 0,17 км до поворотной точки 170.

От точки 170 (727654.54; 269295.31) линия границы идет в северо-восточном направлении на протяжении 0,13 км до поворотной точки 169.

От точки 169 (727763.46; 269372.45) линия границы идет в западном направлении на протяжении 0,09 км до поворотной точки 168, расположенной в тальвеге безымянного оврага.

От точки 168 (727787.79; 269454.68) линия границы идет на юго-восток на протяжении 0,16 км до поворотной точки 167.

От точки 167 (727774.09; 269609.36) линия границы идет на северо-восток на протяжении 0,08 км до поворотной точки 166.

От точки 166 (727824.68; 269667.21) линия границы идет по берегу реки Упа на протяжении 0,52 км в северо-восточном направлении до поворотной точки 165.

От точки 165 (728037.67; 270138.46) линия границы идет на северо-восток на протяжении 0,86 км до поворотной точки 164.

От точки 164 (728680.42; 270712.17) линия границы идет в северо-восточном направлении на протяжении 0,79 км до поворотной точки 163.

От точки 163 (729003.70; 271427.23) линия границы идет на северо-запад на протяжении 1,07 км до поворотной точки 162.

От точки 162 (729488.35; 270969.80) линия границы идет в северном направлении по руслу реки Упа, вниз по течению, на протяжении 8,15 км до поворотной точки 161, расположенной на оси автомобильного моста.

От точки 161 (735489.80; 270170.73) линия границы идет в северо-восточном направлении по руслу реки Упа, вниз по течению, на протяжении 1,35 км до поворотной точки 160, расположенной в русле реки Упа, в 0,05 км к северо-востоку от железнодорожного моста.

От точки 160 (736448.62; 271003.28) линия границы идет вдоль железнодорожной ветки, с ее восточной стороны, в юго-восточном направлении на протяжении 0,56 км до поворотной точки 159.

От точки 159 (735983.22; 271311.24) линия границы идет в юго-восточном направлении вдоль железнодорожной ветки на протяжении 0,35 км до поворотной точки 158, расположенной на западной вершине лесополосы.

От точки 158 (735777.89; 271571.43) линия границы идет в восточном направлении вдоль железнодорожной ветки на протяжении 0,76 км до поворотной точки 157, расположенной на пересечении двух лесополос.

От точки 157 (735810.92; 272330.45) линия границы идет по прямой в северо-восточном направлении вдоль восточной стороны лесополосы на протяжении 0,35 км до поворотной точки 156, расположенной на оси автодороги, ведущей к деревне Бредихино Киреевского района.

От точки 156 (736111.61; 272514.00) линия границы идет по прямой в юго-восточном направлении на протяжении 0,11 км до поворотной точки 155.

От точки 155 (736076.31; 272615.28) линия границы идет по прямой в северо-восточном направлении на протяжении 0,03 км до поворотной точки 154.

От точки 154 (736099.61; 272636.80) линия границы идет по прямой в юго-восточном направлении на протяжении 0,23 км до поворотной точки 153, расположенной в русле реки Шат, на северной стороне деревни Бредихино Киреевского района.

От точки 153 (736 076.05; 272 865.36) линия границы идет в юго-восточном

направлении по руслу реки Шат, вверх против течения, на протяжении 0,28 км до поворотной точки 152.

От точки 152 (735851.98; 272981.78) линия границы идет в юго-восточном направлении по руслу реки Шат, вверх против течения, на протяжении 0,65 км до поворотной точки 151, расположенной в русле реки Шат.

От точки 151 (735563.57; 273472.05) линия границы идет в южном направлении на протяжении 0,06 км до поворотной точки 150.

От точки 150 (735506.68; 273472.79) линия границы идет в северо-восточном направлении на протяжении 0,56 км до поворотной точки 149.

От точки 149 (735679.15; 273984.87) линия границы идет в северо-восточном направлении на протяжении 0,54 км до узловой точки 42а, расположенной в 0,22 км северо-западнее линии электропередачи, в 3,30 км юго-восточнее деревни Нижние Присады Ленинского района, в 0,80 км западнее села Кошино Киреевского района, в 3,35 км северо-восточнее деревни Сергиевское Киреевского района и являющейся точкой стыка границ муниципальных образований город Тула, Бородинское Киреевского района и Шварцевское Киреевского района.

От узловой точки 42а (736135.95; 274267.49) линия границы идет в северо-западном направлении на протяжении 0,20 км до поворотной точки 148.

От точки 148 (736232.59; 274096.05) линия границы идет на протяжении 0,14 км в северо-западном направлении до поворотной точки 33(147), расположенной в русле реки Шат.

От точки 33(147) (736260.38; 273960.34) линия границы идет в северном направлении по руслу реки Шат, вверх против течения, на протяжении 0,12 км до поворотной точки 146, расположенной на оси железнодорожного моста.

От точки 146 (736369.96; 273959.77) линия границы идет в северо-восточном и юго-восточном направлениях по руслу реки Шат, вверх против течения, на протяжении 4,41 км до поворотной точки 145, расположенной на оси железнодорожного моста.

От точки 145 (735991.06; 276123.23) линия границы идет преимущественно в северо-восточном направлении на протяжении 2,61 км по руслу реки Шат, вверх против течения, на протяжении до поворотной точки 144, расположенной в месте впадения безымянного ручья в реку Шат.

От точки 144 (736404.08; 277942.59) линия границы идет в северо-восточном направлении по руслу безымянного ручья, вверх против течения, на протяжении 2,67 км, до узловой точки 42б, расположенной в 1,75 км юго-западнее села Мещерское Киреевского района, в 1,55 км севернее деревни

Красная Киреевского района, в 1,70 км восточнее поселка Шатск Ленинского района и являющейся точкой стыка границ муниципальных образований Красноярское Киреевского района, Шварцевское Киреевского района и город Тула.

От узловой точки 426 (738212.93; 279141.78) линия границы идет в северо-западном направлении по руслу безымянного ручья, вверх против течения, на протяжении 1,41 км до поворотной точки 143, расположенной в русле безымянного ручья.

От точки 143 (739123.89; 278404.59) линия границы идет по прямой в северном направлении на протяжении 0,84 км до поворотной точки 142.

От точки 142 (739963.61; 278480.86) линия границы идет по прямой в восточном направлении на протяжении 0,27 км до поворотной точки 141, расположенной в русле безымянного ручья.

От точки 141 (739970.66; 278752.65) линия границы идет по прямой в северо-восточном направлении на протяжении 0,18 км до поворотной точки 140.

От точки 140 (740148.02; 278792.53) линия границы идет по прямой в северо-западном направлении на протяжении 0,22 км до поворотной точки 139.

От точки 139 (740314.64; 278649.91) линия границы идет по прямой в северо-восточном направлении на протяжении 0,22 км до поворотной точки 138, расположенной на оси автодороги Шатск – Гамово.

От точки 138 (740481.02; 278798.05) линия границы идет по прямой в северо-западном направлении на протяжении 0,01 км до поворотной точки 137, расположенной на северной стороне полосы отвода автодороги Шатск – Гамово.

От точки 137 (740488.10; 278786.86) линия границы идет по прямой в северо-западном направлении на протяжении 0,14 км до поворотной точки 136, расположенной в 0,19 км к северо-западу от поворота линии электропередачи.

От точки 136 (740539.72; 278661.73) линия границы идет в северо-западном направлении на протяжении 0,61 км до поворотной точки 135.

От точки 135 (740935.78; 278292.77) линия границы идет в южном направлении суходольно на протяжении 0,15 км до поворотной точки 134.

От точки 134 (740787.57; 278297.47) линия границы идет в северо-западном направлении по границе лесного массива на протяжении 0,63 км до поворотной точки 133(е).

От точки 133(е) (741271.21; 277897.68) линия границы идет в северо-западном направлении на протяжении 0,07 км до поворотной точки 133(д).

От точки 133(д) (741328.11; 277861.55) линия границы идет в северо-западном направлении на протяжении 0,54 км до поворотной точки 133(г).

От точки 133(г) (741737.68; 277515.19) линия границы идет в юго-западном направлении по прямой на протяжении 0,25 км до поворотной точки 133.

От точки 133 (741626.48; 277288.43) линия границы идет по прямой в юго-западном направлении на протяжении 0,50 км до поворотной точки 132.

От точки 132 (741406.77; 276832.69) линия границы идет в северо-западном направлении на протяжении 0,20 км до поворотной точки 131, расположенной на оси автомобильной дороги.

От точки 131 (741446.79; 276634.95) линия границы идет по оси автомобильной дороги в северо-западном направлении на протяжении 0,69 км до поворотной точки 130.

От точки 130 (741532.72; 275955.32) линия границы идет по оси автомобильной дороги в северо-западном направлении на протяжении 0,11 км до поворотной точки 129, расположенной на оси автомобильной дороги.

От точки 129 (741555.71; 275850.81) линия границы идет в северо-восточном направлении на протяжении 0,40 км до поворотной точки 128.

От точки 128 (741846.72; 276119.76) линия границы идет в северо-западном направлении по руслу безымянного ручья, вниз по течению, на протяжении 0,79 км, до поворотной точки 127, расположенной в русле реки Сежа.

От точки 127 (742540.60; 275972.84) линия границы идет в северо-западном направлении по руслу реки Сежа, вниз по течению, на протяжении 0,10 км до поворотной точки 126, расположенной в русле реки Сежа.

От точки 126 (742586.29; 275894.43) линия границы идет в северо-западном направлении по руслу реки Сежа, вниз по течению, на протяжении 0,14 км до поворотной точки 125, расположенной в русле реки Сежа.

От точки 125 (742619.64; 275764.94) линия границы идет по прямой в северо-восточном направлении на протяжении 0,60 км до поворотной точки 124, расположенной на южном краю лесополосы.

От точки 124 (743199.35; 275930.20) линия границы идет по прямой в северо-восточном направлении на протяжении 0,74 км до поворотной точки 123.

От точки 123 (743874.90; 276240.13) линия границы идет по прямой в северо-западном направлении на протяжении 0,68 км до поворотной точки 122.

От точки 122 (744432.78; 275854.17) линия границы идет по прямой в северном направлении на протяжении 0,13 км до поворотной точки 121, расположенной на восточной стороне деревни Сигитово Ленинского района.

От точки 121 (744562.65; 275859.25) линия границы идет по прямой в северо-восточном направлении на протяжении 0,08 км до поворотной точки 120.

От точки 120 (744629.30; 275895.93) линия границы идет по прямой в северо-восточном направлении на протяжении 0,20 км до поворотной точки 119.

От точки 119 (744835.13; 275909.57) линия границы идет по прямой в северо-западном направлении на протяжении 0,30 км до поворотной точки 118, расположенной в 0,11 км к востоку от плотины пруда.

От точки 118 (745103.57; 275783.69) линия границы идет по прямой в северо-восточном направлении на протяжении 0,12 км до поворотной точки 117.

От точки 117 (745205.75; 275838.29) линия границы идет в северо-западном направлении на протяжении 0,19 км до поворотной точки 116, расположенной на проселочной дороге Новоселки – Темерево.

От точки 116 (745383.53; 275817.95) линия границы идет в северо-восточном направлении на протяжении 0,23 км до поворотной точки 115.

От точки 115 (745557.33; 275962.89) линия границы идет по прямой в северо-восточном направлении на протяжении 0,16 км до поворотной точки 114.

От точки 114 (745609.05; 276110.68) линия границы идет по прямой в северо-восточном направлении на протяжении 0,10 км до поворотной точки 113.

От точки 113 (745676.92; 276178.38) линия границы идет в юго-восточном направлении на протяжении 0,18 км до поворотной точки 112.

От точки 112 (745608.80; 276342.21) линия границы идет в северо-восточном направлении на протяжении 0,22 км до поворотной точки 111, расположенной в 0,45 км западнее деревни Темерево Киреевского района.

От точки 111 (745799.47; 276437.23) линия границы идет по прямой в северо-западном направлении на протяжении 0,26 км до поворотной точки 110, расположенной в 0,60 км северо-западнее деревни Темерево Киреевского района.

От точки 110 (746041.20; 276334.12) линия границы идет по прямой в северо-восточном направлении на протяжении 0,49 км до поворотной точки 109, расположенной на юго-западном углу лесного квартала 142 земель лесного фонда.

От точки 109 (746461.15; 276 580.59) линия границы идет по прямой в

северном направлении на протяжении 0,11 км до поворотной точки 108, расположенной на юго-восточном углу лесного квартала 142 земель лесного фонда.

От точки 108 (746574.08; 276581.20) линия границы идет по прямой в северо-восточном направлении на протяжении 1,48 км до поворотной точки 107, расположенной на южном углу лесного квартала 144 земель лесного фонда.

От точки 107 (747052.30; 277985.64) линия границы идет в юго-восточном направлении на протяжении 0,27 км до поворотной точки 106, расположенной на просеке, разделяющей лесные кварталы 144, 146 земель лесного фонда.

От точки 106 (746846.32; 278160.74) линия границы идет по прямой в восточном направлении на протяжении 0,26 км до поворотной точки 105.

От точки 105 (746859.72; 278425.88) линия границы идет по прямой в юго-западном направлении на протяжении 0,29 км до поворотной точки 104, расположенной на южном углу лесного квартала 146 земель лесного фонда, в 0,04 км юго-восточнее пересечения полевых дорог.

От точки 104 (746578.97; 278357.26) линия границы идет по прямой в юго-восточном направлении на протяжении 0,21 км до поворотной точки 103.

От точки 103 (746550.37; 278561.15) линия границы идет по прямой в северо-западном направлении на протяжении 0,37 км до поворотной точки 102.

От точки 102 (746916.45; 278519.50) линия границы идет по прямой в северо-восточном направлении на протяжении 0,22 км до поворотной точки 101, расположенной на юго-восточном углу лесного квартала 146 земель лесного фонда, в 0,25 км юго-западнее пересечения лесной дороги с просекой, разделяющей лесные кварталы 146, 284 земель лесного фонда.

От точки 101 (747109.47; 278624.30) линия границы идет по прямой в восточном направлении на протяжении 0,15 км до поворотной точки 33а.

От точки 33а (747100.20; 278777.40) линия границы идет по прямой в восточном направлении на протяжении 0,29 км до поворотной точки 100.

От точки 100 (747082.75; 279065.49) линия границы идет по прямой в южном направлении на протяжении 0,45 км до поворотной точки 99, расположенной на южной границе лесного квартала 284 земель лесного фонда.

От точки 99 (746634.57; 279039.48) линия границы идет по прямой в юго-восточном направлении на протяжении 0,71 км до поворотной точки 98, расположенной на южной границе лесного квартала 285 земель лесного фонда, в 0,14 км западнее просеки, разделяющей лесные кварталы 285, 286 земель лесного фонда.

От точки 98 (746539.18; 279742.58) линия границы идет в юго-восточном направлении на протяжении 0,23 км до поворотной точки 97, расположенной на южной границе лесного квартала 286 земель лесного фонда, в 0,10 км юго-восточнее просеки, разделяющей лесные кварталы 285, 286 земель лесного фонда.

От точки 97 (746453.10; 279956.03) линия границы идет в юго-западном направлении на протяжении 0,12 км до поворотной точки 96, расположенной на южной границе лесного квартала 286 земель лесного фонда.

От точки 96 (746355.06; 279924.14) линия границы идет в северо-восточном направлении на протяжении 0,13 км до поворотной точки 95.

От точки 95 (746416.48; 280027.65) линия границы идет в восточном направлении на протяжении 0,07 км до поворотной точки 94.

От точки 94 (746390.41; 280095.27) линия границы идет по прямой в южном направлении на протяжении 0,05 км до поворотной точки 93.

От точки 93 (746342.02; 280093.76) линия границы идет по прямой в юго-восточном направлении на протяжении 0,09 км до поворотной точки 92.

От точки 92 (746321.83; 280184.67) линия границы идет по прямой в северо-восточном направлении на протяжении 0,18 км до поворотной точки 91.

От точки 91 (746426.57; 280327.73) линия границы идет по прямой в восточном направлении на протяжении 0,30 км до поворотной точки 90.

От точки 90 (746409.06; 280630.03) линия границы идет по прямой в северо-западном направлении на протяжении 0,22 км до поворотной точки 89.

От точки 89 (746622.59; 280577.56) линия границы идет в юго-восточном направлении на протяжении 0,33 км до поворотной точки 88.

От точки 88 (746498.31; 280877.97) линия границы идет в восточном направлении на протяжении 0,02 км до поворотной точки 87.

От точки 87 (746499.37; 280895.77) линия границы идет по прямой в северном направлении на протяжении 0,05 км до поворотной точки 86.

От точки 86 (746547.27; 280891.38) линия границы идет по прямой в северо-западном направлении на протяжении 0,23 км до поворотной точки 85.

От точки 85 (746721.48; 280743.45) линия границы идет по прямой в северо-восточном направлении на протяжении 0,21 км до поворотной точки 84.

От точки 84 (746902.60; 280850.52) линия границы идет преимущественно в северо-западном направлении на протяжении 0,09 км до поворотной точки 83.

От точки 83 (746930.13; 280770.63) линия границы идет по прямой в северо-западном направлении на протяжении 0,23 км до поворотной точки 82.

От точки 82 (746949.34; 280538.35) линия границы идет по прямой в северо-западном направлении на протяжении 0,12 км до поворотной точки 81.

От точки 81 (746994.56; 280425.32) линия границы идет в северо-западном направлении на протяжении 0,29 км до поворотной точки 80, расположенной на пересечении северо-восточной границы лесного квартала 286 земель лесного фонда с лесополосой в Киреевском районе.

От точки 80 (747222.32; 280257.47) линия границы идет в северо-западном направлении на протяжении 0,31 км до поворотной точки 79, расположенной на северо-восточном углу лесного квартала 285 земель лесного фонда.

От точки 79 (747389.60; 280004.28) линия границы идет по прямой в юго-западном направлении на протяжении 0,10 км до поворотной точки 78.

От точки 78 (747331.96; 279921.77) линия границы идет по прямой в северо-западном направлении на протяжении 0,21 км до поворотной точки 77.

От точки 77 (747404.30; 279718.87) линия границы идет по прямой в северо-западном направлении на протяжении 0,24 км до поворотной точки 76.

От точки 76 (747621.88; 279605.28) линия границы идет по прямой в северо-восточном направлении на протяжении 0,36 км до поворотной точки 75.

От точки 75 (747958.72; 279718.87) линия границы идет по прямой в северо-западном направлении на протяжении 0,15 км до поворотной точки 74.

От точки 74 (748112.44; 279707.01) линия границы идет по прямой в северо-западном направлении на протяжении 0,22 км до поворотной точки 73.

От точки 73 (748162.17; 279489.42) линия границы идет по прямой в северо-восточном направлении на протяжении 0,17 км до поворотной точки 72.

От точки 72 (748328.32; 279521.64) линия границы идет по прямой в юго-восточном направлении на протяжении 0,08 км до поворотной точки 71.

От точки 71 (748312.50; 279603.58) линия границы идет по прямой в северном направлении на протяжении 0,07 км до поворотной точки 70.

От точки 70 (748381.45; 279607.54) линия границы идет по прямой в северо-западном направлении на протяжении 0,06 км до поворотной точки 69.

От точки 69 (748417.62; 279560.07) линия границы идет по прямой в северном направлении на протяжении 0,17 км до поворотной точки 68.

От точки 68 (748586.89; 279562.04) линия границы идет по прямой в северо-восточном направлении на протяжении 0,20 км до поворотной точки 67.

От точки 67 (748632.66; 279759.56) линия границы идет по прямой в северо-восточном направлении на протяжении 0,09 км до поворотной точки 66.

От точки 66 (748703.31; 279822.58) линия границы идет по прямой в северном направлении на протяжении 0,04 км до поворотной точки 65.

От точки 65 (748746.55; 279822.29) линия границы идет в северо-западном направлении на протяжении 0,31 км до поворотной точки 64.

От точки 64 (748930.79; 279574.19) линия границы идет по прямой в северо-восточном направлении на протяжении 0,15 км до поворотной точки 63.

От точки 63 (749042.12; 279668.86) линия границы идет на северо-восток на протяжении 0,17 км до поворотной точки 62, расположенной на просеке, разделяющей лесные кварталы 135 и 276 земель лесного фонда.

От точки 62 (749194.71; 279744.02) линия границы идет на восток на протяжении 0,06 км до поворотной точки 61.

От точки 61 (749186.52; 279802.80) линия границы идет в юго-восточном направлении на протяжении 0,13 км до поворотной точки 60.

От точки 60 (749061.62; 279848.29) линия границы идет в юго-восточном направлении на протяжении 0,19 км до поворотной точки 59.

От точки 59 (748995.21; 280027.17) линия границы идет в юго-восточном направлении на протяжении 0,10 км до поворотной точки 58.

От точки 58 (748905.07; 280070.68) линия границы идет в северо-восточном направлении на протяжении 0,07 км до поворотной точки 57.

От точки 57 (748965.55; 280111.94) линия границы идет на восток на протяжении 0,15 км до поворотной точки 56.

От точки 56 (748963.28; 280263.68) линия границы идет в северо-западном направлении на протяжении 0,20 км до поворотной точки 55.

От точки 55 (749161.08; 280228.36) линия границы идет на северо-восток на протяжении 0,07 км до поворотной точки 54.

От точки 54 (749233.43; 280238.53) линия границы идет на северо-запад на протяжении 0,35 км до поворотной точки 53.

От точки 53 (749575.91; 280160.82) линия границы идет на северо-восток на протяжении 0,10 км до поворотной точки 52.

От точки 52 (749642.60; 280243.05) линия границы идет на северо-восток на протяжении 0,17 км до поворотной точки 51, расположенной на восточной границе лесного квартала 276 земель лесного фонда, в 0,22 км западнее просеки, разделяющей лесные кварталы 276 и 277 земель лесного фонда.

От точки 51 (749780.78; 280336.59) линия границы идет на протяжении 0,12 км в юго-восточном направлении до поворотной точки 50.

От точки 50 (749687.82; 280418.26) линия границы идет на восток на протяжении 0,07 км до поворотной точки 49.

От точки 49 (749704.20; 280478.72) линия границы идет на северо-восток на протяжении 0,13 км до поворотной точки 48.

От точки 48 (749815.54; 280551.91) линия границы идет на юго-восток на протяжении 0,05 км до поворотной точки 47, расположенной на юго-западной границе лесного квартала 277 земель лесного фонда.

От точки 47 (749783.61; 280590.06) линия границы идет на восток на протяжении 0,16 км до поворотной точки 46.

От точки 46 (749828.54; 280746.61) линия границы идет на юго-восток на протяжении 0,06 км до поворотной точки 45, расположенной на юго-западной границе лесного квартала 277 земель лесного фонда.

От точки 45 (749800.92; 280796.91) линия границы идет на северо-восток на протяжении 0,15 км до поворотной точки 44.

От точки 44 (749909.92; 280896.37) линия границы идет на юго-восток на протяжении 0,10 км до поворотной точки 43.

От точки 43 (749853.12; 280975.49) линия границы идет на северо-восток на протяжении 0,09 км до поворотной точки 42.

От точки 42 (749892.96; 281059.42) линия границы идет на юго-восток на протяжении 0,18 км до поворотной точки 41.

От точки 41 (749824.30; 281222.19) линия границы идет на северо-восток на протяжении 0,07 км до поворотной точки 40, расположенной на северо-восточной бровке безымянной балки в Киреевском районе.

От точки 40 (749866.40; 281273.61) линия границы идет на северо-запад на протяжении 0,19 км до поворотной точки 39, расположенной на восточной стороне залесенной безымянной балки.

От точки 39 (749998.94; 281137.42) линия границы идет в северо-восточном направлении на протяжении 0,16 км до поворотной точки 38.

От точки 38 (750149.55; 281175.28) линия границы идет в северо-западном направлении на протяжении 0,07 км до поворотной точки 37.

От точки 37 (750216.52; 281142.78) линия границы идет на юго-запад на протяжении 0,07 км до поворотной точки 36.

От точки 36 (750174.98; 281091.92) линия границы идет в северном направлении на протяжении 0,13 км до поворотной точки 35.

От точки 35 (750306.66; 281071.85) линия границы идет на северо-восток на протяжении 0,06 км до поворотной точки 34.

От точки 34 (750337.18; 281129.50) линия границы идет на юго-восток на протяжении 0,13 км до поворотной точки 33, расположенной на восточной границе лесного квартала 277 земель лесного фонда.

От точки 33 (750271.62; 281239.71) линия границы идет на северо-восток на протяжении 0,17 км до поворотной точки 32.

От точки 32 (750349.61; 281392.59) линия границы идет на северо-запад на протяжении 0,13 км до поворотной точки 31.

От точки 31 (750449.92; 281312.62) линия границы идет на восток на протяжении 0,20 км до поворотной точки 30, расположенной на восточной границе лесного квартала 277 земель лесного фонда.

От точки 30 (750468.29; 281515.78) линия границы идет сначала в юго-восточном направлении на протяжении 0,72 км, затем в северо-восточном направлении на протяжении 0,90 км и в северо-западном направлении на протяжении 0,70 км до поворотной точки 23.

От точки 23 (750192.50; 281991.08) линия границы идет в северо-восточном направлении на протяжении 0,11 км до поворотной точки 22.

От точки 22 (750285.75; 282043.08) линия границы идет по прямой в северо-восточном направлении на протяжении 0,06 км до поворотной точки 21.

От точки 21 (750340.08; 282055.31) линия границы идет по прямой в северо-восточном направлении на протяжении 0,08 км до поворотной точки 20.

От точки 20 (750414.89; 282071.90) линия границы идет в юго-восточном направлении на протяжении 0,06 км до поворотной точки 19.

От точки 19 (750315.07; 282998.81) линия границы идет в северо-восточном направлении на протяжении 0,06 км до поворотной точки 18.

От точки 18 (750447.95; 282156.68) линия границы идет на северо-запад на протяжении 0,16 км до поворотной точки 17.

От точки 17 (750519.11; 282059.28) линия границы идет на северо-восток на протяжении 0,16 км до поворотной точки 16.

От точки 16 (750672.45; 282096.07) линия границы идет на юго-восток на протяжении 0,12 км до поворотной точки 15.

От точки 15 (750631.27; 282211.54) линия границы идет на северо-восток на протяжении 0,35 км до поворотной точки 14.

От точки 14 (750924.16; 282398.66) линия границы идет на северо-восток на протяжении 0,18 км до поворотной точки 13, расположенной на северной стороне поселка Серебряные Ключи Киреевского района.

От точки 13 (751017.20; 282549.88) линия границы идет на юго-восток на протяжении 0,31 км до поворотной точки 12.

От точки 12 (750779.35; 282750.37) линия границы идет на северо-восток на протяжении 0,06 км до поворотной точки 11.

От точки 11 (750825.19; 282782.02) линия границы идет на север на протяжении 0,09 км до поворотной точки 10.

От точки 10 (750916.18; 282791.06) линия границы идет на северо-восток на протяжении 0,04 км до поворотной точки 9.

От точки 9 (750936.53; 282824.97) линия границы идет на северо-запад на протяжении 0,17 км до поворотной точки 8.

От точки 8 (751086.86; 282750.37) линия границы идет на восток на протяжении 0,19 км до поворотной точки 7.

От точки 7 (751085.17; 282936.87) линия границы идет на северо-восток на протяжении 0,25 км до поворотной точки 6.

От точки 6 (751123.02; 283188.37) линия границы идет на северо-запад на протяжении 0,11 км до поворотной точки 5.

От точки 5 линия границы идет в северо-восточном направлении на протяжении 0,27 км до поворотной точки 4, расположенной на северной стороне поселка Серебряные Ключи Киреевского района.

От точки 4 (751301.05; 283382.78) линия границы идет в юго-восточном направлении на протяжении 0,18 км до поворотной точки 3.

От точки 3 (751262.06; 283558.54) линия границы идет на юг на протяжении 0,11 км до поворотной точки 2.

От точки 2 (751149.03; 283570.98) линия границы идет на восток на

протяжении 0,15 км до поворотной точки 1.

От точки 1 (751162.03; 283722.44) линия границы идет по прямой в восточном направлении на протяжении 0,09 км до узловой точки 33, расположенной на северо-восточной окраине поселка Серебряные Ключи Киреевского района, в 2,20 км северо-западнее села Грецово Киреевского района, в 5,30 км юго-восточнее деревни Журавка Ленинского района и являющейся точкой стыка границ муниципальных образований Красноярское Киреевского района, Грицовское Веневского района и город Тула.

Прохождение границы с муниципальным образованием город Тула (участок № 2)

От точки 29 (750744.99; 281536.56), расположенной на южной стороне поселка Шувайка Киреевского района, линия границы идет на запад по южной стороне поселка Шувайка Киреевского района на протяжении 0,08 км до поворотной точки 28.

От точки 28 (750760.58; 281455.65) линия границы идет в основном в северо-восточном направлении по западной и северной сторонам поселка Шувайка Киреевского района до поворотной точки 27, расположенной на северо-восточной стороне приусадебных участков поселка Шувайка Киреевского района.

От точки 27 (751702.94; 281949.33) линия границы идет в южном направлении по восточной стороне поселка Шувайка Киреевского района до поворотной точки 26, расположенной на восточной стороне поселка Шувайка Киреевского района, в 0,04 км юго-восточнее оси плотины пруда.

От точки 26 (750961.74; 281801.74) линия границы идет в западном направлении на протяжении 0,10 км по восточной стороне поселка Шувайка Киреевского района до поворотной точки 25, расположенной на юго-западном краю плотины пруда поселка Шувайка Киреевского района.

От точки 25 (750947.78; 281706.71) линия границы идет на юго-запад на протяжении 0,23 км по восточной стороне поселка Шувайка Киреевского района до поворотной точки 24.

От точки 24 (750732.33; 281654.34) линия границы идет на запад по южной стороне поселка Шувайка Киреевского района на протяжении 0,12 км до поворотной точки 29.

Прохождение границы с муниципальным образованием Грицовское Веневского района

От узловой точки 33 (751165.67; 283812.21) линия границы идет в южном

направлении на протяжении 0,10 км вдоль северо-восточной границы поселка Серебряные Ключи Киреевского района до поворотной точки н2.

От точки н2 (751105.89; 283838.01) линия границы идет в северо-восточном направлении через точку н3 (751106.86; 283843.82) на протяжении 0,05 км вдоль северной границы подъездной автодороги к селу Грецово Киреевского района до поворотной точки н4.

От точки н4 (751114.74; 283891.21) линия границы идет в юго-восточном направлении через точки н5 (751086.45; 284044.17), н6 (751017.56; 284295.53), н7(750969.82; 284438.79), н8 (750909.57; 284608.46), н9 (750915.01; 284769.20), н10 (750896.61; 284848.07), н11 (750701.93; 285325.22) на протяжении 1,59 км вдоль северной границы подъездной автодороги к селу Грецово Киреевского района до поворотной точки н12.

От точки н12 (750668.17; 285406.82) линия границы идет в северо-восточном направлении через точку н13 (750693.94; 285432.21) на протяжении 0,11 км до поворотной точки н14.

От точки н14 (750717.97; 285499.38) линия границы идет в восточном направлении на протяжении 0,14 км до поворотной точки н15.

От точки н15 (750720.76; 285637.38) линия границы идет в северо-восточном направлении на протяжении 0,05 км вдоль западной границы села Грецово Киреевского района до поворотной точки н16.

От точки н16 (750754.04; 285669.91) линия границы идет в северо-западном направлении через точки н17 (750816.91; 285665.20), н18 (750887.17; 285572.31), н19 (750952.37; 285565.05) на протяжении 0,29 км вдоль западной границы села Грецово Киреевского района до поворотной точки н20.

От точки н20 (750979.07; 285535.43) линия границы идет в северо-восточном направлении через точку н21 (751027.62; 285580.28) на протяжении 0,10 км вдоль северной границы села Грецово Киреевского района до поворотной точки н22.

От точки н22 (751024.15; 285615.08) линия границы идет в юго-восточном направлении через точку н23 (750955.21; 285693.02) на протяжении 0,16 км вдоль северной границы села Грецово Киреевского района до поворотной точки н24.

От точки н24 (750970.16; 285740.09) линия границы идет в северо-восточном и северном направлениях через точки н25 (751011.12; 285753.56), н26 (751085.92; 285724.53) на протяжении 0,19 км вдоль северной границы села Грецово Киреевского района до поворотной точки н27.

От точки н27 (751132.02; 285681.12) линия границы идет в восточном направлении на протяжении 0,04 км вдоль северной границы села Грецово Киреевского района до поворотной точки н28.

От точки н28 (751150.12; 285709.90) линия границы идет в юго-восточном направлении через точку н29 (751091.68; 285800.12) на протяжении 0,18 км вдоль северной границы села Грецово Киреевского района до поворотной точки н30.

От точки н30 (751053.85; 285861.66) линия границы идет в южном направлении на протяжении 0,04 км вдоль северной границы села Грецово Киреевского района до поворотной точки н31.

От точки н31 (751012.99; 285867.23) линия границы идет в восточном направлении на протяжении 0,03 км вдоль северной границы села Грецово Киреевского района до поворотной точки н32.

От точки н32 (751015.57; 285887.70) линия границы идет в северном направлении на протяжении 0,27 км вдоль северной границы села Грецово Киреевского района до поворотной точки н33.

От точки н33 (751278.77; 285826.26) линия границы идет в северо-восточном направлении на протяжении 0,03 км вдоль северной границы села Грецово Киреевского района до поворотной точки н34.

От точки н34 (751295.14; 285853.36) линия границы идет в юго-восточном направлении на протяжении 0,03 км вдоль северной границы села Грецово Киреевского района до поворотной точки н35.

От точки н35 (751292.72; 285882.45) линия границы идет в южном направлении на протяжении 0,12 км вдоль северной границы села Грецово Киреевского района до поворотной точки н36.

От точки н36 (751190.30; 285937.67) линия границы идет в северо-восточном направлении на протяжении 0,03 км вдоль северной границы села Грецово Киреевского района до поворотной точки н37.

От точки н37 (751212.08; 285946.47) линия границы идет в восточном направлении на протяжении 0,03 км вдоль северной границы села Грецово Киреевского района до поворотной точки н38.

От точки н38 (751214.77; 285973.77) линия границы идет в северо-восточном направлении на протяжении 0,07 км вдоль северной границы села Грецово Киреевского района до поворотной точки н39.

От точки н39 (751279.03; 286000.16) линия границы идет в юго-восточном направлении через точки н40 (751148.13; 286077.77), н41 (751069.39; 286138.76),

н42 (750988.27; 286149.59), н43 (750873.75; 286219.08) на протяжении 0,54 км вдоль северо-восточной границы села Грецово Киреевского района по грунтовой дороге до поворотной точки н44.

От точки н44 (750823.25; 286265.11) линия границы идет в юго-западном направлении на протяжении 0,05 км вдоль северо-восточной границы села Грецово Киреевского района до поворотной точки н45.

От точки н45 (750779.51; 286260.31) линия границы идет в западном направлении на протяжении 0,04 км вдоль северо-восточной границы села Грецово Киреевского района до поворотной точки н46.

От точки н46 (750748.14; 286233.20) линия границы идет в юго-восточном направлении через точки н47 (750713.47; 286186.57), н48 (750692.50; 286156.12), н49 (750664.18; 286129.77), н50 (750661.10; 286102.70), н51 (750643.10; 286080.19), н52 (750622.30; 286061.71), н53 (750604.90; 286035.81) на протяжении 0,32 км вдоль восточного берега пруда до поворотной точки н54.

От точки н54 (750551.20; 285988.77) линия границы идет в северо-западном направлении на протяжении 0,04 км вдоль южной границы плотины до поворотной точки н55.

От точки н55 (750568.33; 285953.77) линия границы идет в южном направлении через точки н56 (750525.89; 285935.03) и н57 (750406.53; 285938.00) по руслу безымянного ручья, вверх против течения, далее вдоль восточного берега пруда на протяжении 0,26 км до поворотной точки н58.

От точки н58 (750318.45; 285945.01) линия границы идет в восточном направлении на протяжении 0,03 км вдоль восточного берега пруда до поворотной точки н59.

От точки н59 (750303.40; 285967.45) линия границы идет в юго-западном направлении на протяжении 0,04 км вдоль восточного берега пруда до поворотной точки н60.

От точки н60 (750264.57; 285948.13) линия границы идет в восточном направлении на протяжении 0,06 км вдоль восточного берега пруда до поворотной точки н61.

От точки н61 (750201.38; 285948.51) линия границы идет в восточном направлении на протяжении 0,11 км по прямой до поворотной точки н62.

От точки н62 (750090.00; 285921.52) линия границы идет в юго-западном направлении через точки н63 (750084.61; 285879.04) и н64 (750040.46; 285808.64) на протяжении 0,36 км по грунтовой дороге до поворотной точки н65.

От точки н65 (749852.30; 285670.47) линия границы идет в северо-

западном направлении на протяжении 0,04 км по прямой до поворотной точки н66.

От точки н66 (749881.23; 285647.37) линия границы идет в северо-восточном направлении на протяжении 0,08 км по прямой до поворотной точки н67.

От точки н67 (749952.34; 285664.25) линия границы идет в восточном направлении через точку н68 (750022.89; 285691.54) на протяжении 0,17 км по южной стороне лесополосы до поворотной точки н69.

От точки н69 (750013.51; 285600.99) линия границы идет в северо-западном направлении через точки н70 (750059.03; 285558.06) и н71 (750195.69; 285496.85) на протяжении 0,30 км вдоль северо-восточной границы лесного массива до поворотной точки н72.

От точки н72 (750273.26; 285478.09) линия границы идет в северо-западном направлении на протяжении 0,03 км вдоль северо-восточной границы лесного массива до поворотной точки н73.

От точки н73 (750305.01; 285467.37) линия границы идет в северо-западном направлении на протяжении 0,11 км вдоль северо-восточной границы лесного массива до поворотной точки н74.

От точки н74 (750408.83; 285446.77) линия границы идет в северо-западном направлении на протяжении 0,05 км вдоль северо-восточной границы лесного массива до поворотной точки н75.

От точки н75 (750429.33; 285408.29) линия границы идет в юго-западном направлении на протяжении 0,07 км вдоль северо-восточной границы лесного массива до поворотной точки н76.

От точки н76 (750398.13; 285340.97) линия границы идет в западном направлении на протяжении 0,03 км вдоль северо-восточной границы лесного массива до поворотной точки н77.

От точки н77 (750397.73; 285314.19) линия границы идет в северо-восточном направлении через точку н78 (750574.12; 285366.53) на протяжении 0,28 км вдоль восточной границы села Грецово Киреевского района по полевой дороге до поворотной точки н79.

От точки н79 (750647.82; 285430.42) линия границы идет в северо-западном направлении через точки н80 (750787.19; 285094.13), н81 (750862.43; 284915.75), н82 (750903.49; 284772.23), н83 (750899.68; 284603.68), н84 (751020.79; 284247.31), н85 (751060.05; 284100.63), н86 (751089.15; 283986.87) на протяжении 1,61 км вдоль южной границы подъездной автодороги к селу Грецово Киреевского района до поворотной точки н87.

От точки н87 (751102.46; 283900.60) линия границы идет в юго-западном направлении через точку н88 (751098.69; 283866.52) на протяжении 0,06 км вдоль южной границы подъездной автодороги к селу Грецово Киреевского района до поворотной точки н89.

От точки н89 (751090.83; 283845.77) линия границы идет в юго-восточном направлении на протяжении 0,15 км вдоль северо-восточной границы поселка Серебряные Ключи Киреевского района до поворотной точки 2.

От точки 2 (750951.19; 283889.73) линия границы идет в юго-восточном направлении на протяжении 0,10 км вдоль северо-восточной границы поселка Серебряные Ключи Киреевского района до поворотной точки 3.

От точки 3 (750866.50; 283940.81) линия границы идет в южном направлении на протяжении 0,15 км вдоль восточной границы поселка Серебряные Ключи Киреевского района до поворотной точки 4.

От точки 4 (750713.78; 283952.95) линия границы идет в юго-западном направлении на протяжении 0,07 км вдоль восточной границы поселка Серебряные Ключи Киреевского района до поворотной точки 5.

От точки 5 (750647.56; 283931.13) линия границы идет в юго-западном направлении на протяжении 0,09 км вдоль восточной стороны поселка Серебряные Ключи Киреевского района до поворотной точки 6.

От точки 6 (750605.89; 283855.73) линия границы идет в северо-западном направлении на протяжении 0,27 км вдоль восточной стороны поселка Серебряные Ключи Киреевского района и северо-западной границы лесного квартала 280 земель лесного фонда до поворотной точки 7.

От точки 7 (750711.24; 283613.37) линия границы идет в северо-восточном направлении на протяжении 0,12 км вдоль юго-восточной стороны поселка Серебряные Ключи Киреевского района и северо-западной границы лесного квартала 280 земель лесного фонда до поворотной точки 8.

От точки 8 (750831.60; 283616.50) линия границы идет в северном направлении на протяжении 0,03 км вдоль юго-восточной стороны поселка Серебряные Ключи Киреевского района и северо-западной границы лесного квартала 280 земель лесного фонда до поворотной точки 9.

От точки 9 (750862.15; 283614.79) линия границы идет в юго-западном направлении на протяжении 0,07 км вдоль восточной стороны поселка Серебряные Ключи Киреевского района и северо-западной границы лесного квартала 280 земель лесного фонда до поворотной точки 10.

От точки 10 (750844.63; 283565.25) линия границы идет в юго-западном направлении на протяжении 0,07 км вдоль восточной стороны поселка

Серебряные Ключи Киреевского района до поворотной точки 11.

От точки 11 (750787.51; 283532.02) линия границы идет в юго-западном направлении на протяжении 0,16 км вдоль юго-восточной стороны поселка Серебряные Ключи Киреевского района и северо-западной границы лесного квартала 280 земель лесного фонда до поворотной точки 12.

От точки 12 (750748.62; 283384.77) линия границы идет в юго-западном направлении на протяжении 0,42 км вдоль юго-восточной стороны поселка Серебряные Ключи Киреевского района и северо-западной границы лесного квартала 280 земель лесного фонда до поворотной точки 13.

От точки 13 (750555.41; 283022.64) линия границы идет в северо-западном направлении на протяжении 0,11 км вдоль восточной стороны поселка Серебряные Ключи Киреевского района и северо-западной границы лесного квартала 280 земель лесного фонда до поворотной точки 14.

От точки 14 (750614.43; 282952.14) линия границы идет в юго-западном направлении на протяжении 0,05 км вдоль восточной стороны поселка Серебряные Ключи Киреевского района и северо-западной границы лесного квартала 280 земель лесного фонда до поворотной точки 15, расположенной на северо-западной стороне лесного квартала 280 земель лесного фонда, в 0,09 км юго-восточнее плотины пруда в Киреевском районе.

От точки 15 (750583.83; 282917.51) линия границы идет в юго-восточном направлении на протяжении 0,19 км вдоль восточной стороны поселка Серебряные Ключи Киреевского района и северо-западной границы лесного квартала 280 земель лесного фонда до поворотной точки 16.

От точки 16 (750417.55; 283017.46) линия границы идет в юго-восточном направлении на протяжении 0,09 км вдоль восточной стороны поселка Серебряные Ключи Киреевского района и западной границы лесного квартала 280 земель лесного фонда до поворотной точки 17.

От точки 17 (750353.60; 283086.48) линия границы идет в юго-западном направлении на протяжении 0,06 км вдоль восточной стороны поселка Серебряные Ключи Киреевского района и западной границы лесного квартала 280 земель лесного фонда до поворотной точки 18.

От точки 18 (750301.85; 283061.71) линия границы идет в западном направлении на протяжении 0,07 км вдоль западной границы лесного квартала 280 земель лесного фонда до поворотной точки 19.

От точки 19 (750315.07; 282998.81) линия границы идет в юго-западном направлении на протяжении 0,06 км вдоль восточной стороны поселка Серебряные Ключи Киреевского района и западной границы лесного квартала

280 земель лесного фонда до поворотной точки 20.

От точки 20 (750253.86; 282986.51) линия границы идет в юго-восточном направлении на протяжении 0,04 км вдоль восточной стороны поселка Серебряные Ключи Киреевского района и западной границы лесного квартала 280 земель лесного фонда до поворотной точки 21.

От точки 21(750210.99; 283040.46) линия границы идет в юго-западном направлении на протяжении 0,15 км вдоль юго-восточной стороны поселка Серебряные Ключи Киреевского района и западной границы лесного квартала 280 земель лесного фонда до поворотной точки 22.

От точки 22 (750141.86; 282963.18) линия границы идет в южном направлении на протяжении 0,11 км вдоль юго-восточной стороны поселка Серебряные Ключи Киреевского района и юго-западной границы лесного квартала 280 земель лесного фонда до поворотной точки 23.

От точки 23 (750032.09; 282941.76) линия границы идет в северо-восточном направлении на протяжении 0,61 км вдоль юго-западной границы лесного квартала 280 земель лесного фонда до поворотной точки 24.

От точки 24 (750281.79; 283498.66) линия границы идет в южном направлении на протяжении 0,26 км вдоль южной границы лесного квартала 280 земель лесного фонда до поворотной точки 25.

От точки 25 (750043.62; 283510.76) линия границы идет в юго-восточном направлении на протяжении 0,13 км вдоль южной границы лесного квартала 280 земель лесного фонда до поворотной точки 26.

От точки 26 (750015.38; 283641.85) линия границы идет в северо-восточном направлении на протяжении 0,19 км вдоль южной границы лесного квартала 280 земель лесного фонда до поворотной точки 27.

От точки 27 (750117.51; 283797.25) линия границы идет в юго-восточном направлении на протяжении 0,07 км вдоль южной границы лесного квартала 280 земель лесного фонда до поворотной точки 28.

От точки 28 (750125.10; 283865.43) линия границы идет в юго-восточном направлении на протяжении 0,13 км вдоль южной границы лесного квартала 280 земель лесного фонда до поворотной точки 29.

От точки 29 (750055.82; 283974.80) линия границы идет в северо-западном направлении на протяжении 0,33 км вдоль южной границы лесного квартала 280 земель лесного фонда до поворотной точки 30.

От точки 30 (750377.32; 283914.83) линия границы идет в восточном направлении на протяжении 0,08 км вдоль южной границы лесного квартала 280

земель лесного фонда до поворотной точки 31.

От точки 31 (750407.10; 283974.14) линия границы идет в юго-восточном направлении на протяжении 0,10 км вдоль южной границы лесного квартала 280 земель лесного фонда до поворотной точки 32.

От точки 32 (750341.09; 284038.82) линия границы идет по прямой в северо-восточном направлении на протяжении 0,10 км вдоль южной границы лесного квартала 280 земель лесного фонда до поворотной точки 33.

От точки 33 (750417.54; 284102.02) линия границы идет по прямой в юго-восточном направлении на протяжении 0,10 км вдоль границы лесного квартала 280 земель лесного фонда до поворотной точки 34.

От точки 34 (750382.11; 284191.20) линия границы идет в северо-восточном направлении на протяжении 0,23 км вдоль южной границы лесного квартала 280 земель лесного фонда до поворотной точки 35.

От точки 35 (750589.59; 284278.71) линия границы идет в юго-восточном направлении на протяжении 0,31 км вдоль южной границы лесного квартала 280 земель лесного фонда до поворотной точки 36.

От точки 36 (750479.75; 284573.19) линия границы идет в юго-восточном направлении на протяжении 0,13 км вдоль южной границы лесного квартала 280 земель лесного фонда до поворотной точки 37.

От точки 37 (750363.81; 284635.99) линия границы идет в юго-восточном направлении на протяжении 0,40 км вдоль южной границы лесного квартала 280 земель лесного фонда до поворотной точки 38.

От точки 38 (750170.68; 284981.63) линия границы идет в юго-западном направлении на протяжении 0,63 км вдоль западной границы лесного квартала 281 земель лесного фонда до поворотной точки 39.

От точки 39 (749603.80; 284702.52) линия границы идет в юго-западном направлении на протяжении 0,35 км вдоль западной границы лесного квартала 281 земель лесного фонда до поворотной точки 40.

От точки 40 (749433.75; 284395.80) линия границы идет в юго-западном направлении на протяжении 0,13 км вдоль западной границы лесного квартала 281 земель лесного фонда до поворотной точки 41.

От точки 41 (749312.73; 284339.17) линия границы идет в юго-восточном направлении на протяжении 0,18 км вдоль западной границы лесного квартала 281 земель лесного фонда до поворотной точки 42.

От точки 42 (749176.65; 284459.08) линия границы идет в юго-западном

направлении на протяжении 0,10 км до поворотной точки 43.

От точки 43 (749082.90; 284468.68) линия границы идет в юго-восточном направлении на протяжении 0,11 км вдоль юго-западной границы лесополосы в Веневском районе до поворотной точки 44.

От точки 44 (748978.30; 284499.79) линия границы идет в юго-восточном направлении на протяжении 0,41 км вдоль юго-западной границы лесополосы в Веневском районе до поворотной точки 45.

От точки 45 (748608.55; 284669.47) линия границы идет в юго-восточном направлении на протяжении 0,22 км вдоль юго-западной границы лесополосы в Веневском районе до поворотной точки 46.

От точки 46 (748402.11; 284729.57) линия границы идет в юго-восточном направлении на протяжении 0,17 км вдоль русла реки Сежа до поворотной точки 47.

От точки 47 (748329.16; 284882.65) линия границы идет в северо-восточном направлении вдоль русла реки Сежа на протяжении 0,35 км до поворотной точки 48.

От точки 48 (748512.42; 284997.95) линия границы идет в юго-восточном направлении по руслу реки Сежа, вверх против течения, на протяжении 4,45 км до поворотной точки 49.

От точки 49 (747374.55; 287343.31) линия границы идет в юго-восточном направлении по руслу безымянного ручья, впадающего в реку Сежа, вверх против течения, на протяжении 0,50 км до поворотной точки 50.

От точки 50 (747029.67; 287560.97) линия границы идет на протяжении 0,44 км в северо-восточном направлении вдоль юго-восточной границы лесополосы в Веневском районе до поворотной точки 51.

От точки 51 (747196.54; 287964.56) линия границы идет на протяжении 0,76 км в юго-восточном направлении вдоль юго-западной границы лесополосы в Веневском районе до поворотной точки 52.

От точки 52 (746872.66; 288654.65) линия границы идет на протяжении 1,55 км в юго-восточном направлении вдоль юго-западной границы лесополосы в Веневском районе до поворотной точки 53.

От точки 53 (745769.45; 289716.50) линия границы идет на протяжении 0,15 км в юго-западном направлении вдоль северо-западной границы лесного массива до поворотной точки 54.

От точки 54 (745701.64; 289580.99) линия границы идет на протяжении

0,20 км в юго-западном направлении вдоль северо-западной границы лесного массива до поворотной точки 55.

От точки 55 (745575.72; 289423.43) линия границы идет на протяжении 0,51 км в юго-западном направлении вдоль северо-западной границы лесного массива до поворотной точки 56.

От точки 56 (745289.52; 288999.56) линия границы идет на протяжении 0,56 км в юго-восточном направлении вдоль юго-западной границы лесного массива до поворотной точки 57, расположенной на оси автодороги Алешково – Карники.

От точки 57 (744861.11; 289365.52) линия границы идет на протяжении 0,69 км в юго-восточном направлении вдоль юго-западной границы лесного массива до поворотной точки 58.

От точки 58 (744333.35; 289806.03) линия границы идет на протяжении 1,47 км в южном направлении вдоль западной границы лесного массива до поворотной точки 59.

От точки 59 (742872.02; 289713.79) линия границы идет на протяжении 1,03 км в юго-западном направлении вдоль северной границы лесополосы в Веневском районе до поворотной точки 60, расположенной на стыке лесополос.

От точки 60 (742617.33; 288711.28) линия границы идет на протяжении 0,18 км в юго-западном направлении вдоль северо-западной границы лесополосы в Веневском районе до поворотной точки 61.

От точки 61 (742469.42; 288388.03) линия границы идет по прямой на протяжении 0,66 км в юго-западном направлении вдоль северо-западной границы лесополосы в Веневском районе до поворотной точки 62.

От точки 62 (742062.60; 287866.11) линия границы идет по прямой на протяжении 0,59 км в юго-западном направлении до поворотной точки 63.

От точки 63 (741801.15; 287333.04) линия границы идет по прямой на протяжении 0,19 км в юго-западном направлении до поворотной точки 64, расположенной на дороге, идущей от магистральной дороги М-4 «Дон» к шахте Бельковская в Веневском районе.

От точки 64 (741639.25; 287234.06) линия границы идет по прямой на протяжении 0,11 км в юго-западном направлении до поворотной точки 65.

От точки 65 (741541.59; 287173.49) линия границы идет по прямой на протяжении 0,12 км в юго-западном направлении до поворотной точки 66.

От точки 66 (741492.55; 287065.89) линия границы идет по прямой на

протяжении 0,30 км в юго-западном направлении до поворотной точки 67.

От точки 67 (741355.73; 286793.54) линия границы идет по прямой на протяжении 0,71 км в юго-восточном направлении до поворотной точки 68.

От точки 68 (740867.09; 287313.59) линия границы идет по прямой на протяжении 1,05 км в юго-восточном направлении до поворотной точки 69.

От точки 69 (740133.50; 288070.53) линия границы идет по прямой на протяжении 1,47 км в юго-восточном направлении до поворотной точки 70.

От точки 70 (739166.67; 289175.67) линия границы идет на протяжении 0,66 км в юго-западном направлении вдоль лесного квартала 131 земель лесного фонда до поворотной точки 71.

От точки 71 (738672.58; 288742.47) линия границы идет на протяжении 0,10 км в юго-западном направлении вдоль лесного квартала 131 земель лесного фонда до поворотной точки 72.

От точки 72 (738576.13; 288708.81) линия границы идет на протяжении 0,17 км в южном направлении вдоль лесного квартала 131 земель лесного фонда до поворотной точки 73.

От точки 73 (738405.93; 288689.21) линия границы идет на протяжении 0,08 км в юго-западном направлении вдоль лесного квартала 131 земель лесного фонда до поворотной точки 74.

От точки 74 (738338.71; 288646.42) линия границы идет на протяжении 0,21 км в юго-восточном направлении вдоль лесного квартала 131 земель лесного фонда до поворотной точки 75, расположенной на грунтовой дороге.

От точки 75 (738304.76; 288848.99) линия границы идет на протяжении 0,15 км в северо-восточном направлении вдоль лесного квартала 131 земель лесного фонда до поворотной точки 76.

От точки 76 (738376.53; 288978.79) линия границы идет на протяжении 0,68 км в юго-западном направлении вдоль восточной границы лесополосы, расположенной на территории Киреевского района, до поворотной точки 77.

От точки 77 (737711.55; 288843.09) линия границы идет на протяжении 1,45 км в юго-западном направлении вдоль восточной границы лесополосы, расположенной на территории Киреевского района, до узловой точки 33(78), расположенной в 1,10 км северо-западнее села Петропавловское Веневского района, в 0,40 км юго-восточнее деревни Нижнее Петрово Киреевского района, в русле реки Шат и являющейся точкой стыка границ муниципальных образований Красноярское Киреевского района, Шварцевское Киреевского района и Грицовское Веневского района.

От узловой точки 33(78) (736412.93; 288225.77) линия границы идет в юго-восточном направлении на протяжении 0,62 км по руслу реки Шат, вверх против течения, до поворотной точки 79, расположенной на технологической оси моста через реку Шат.

От точки 79 (736249.38; 288729.76) линия границы идет в юго-восточном направлении на протяжении 1,91 км по руслу реки Шат, вверх против течения, до поворотной точки 80, расположенной в русле реки Шат.

От точки 80 (735336.87; 289857.57) линия границы идет на протяжении 0,33 км в юго-восточном направлении вдоль юго-западной границы деревни Сергиево Веневского района до поворотной точки 81, расположенной на восточной стороне стыка лесополос в Веневском и Киреевском районах.

От точки 81 (735008.62; 289910.58) линия границы идет на протяжении 0,39 км в южном направлении вдоль восточной границы лесополосы в Киреевском районе до поворотной точки 82.

От точки 82 (734623.68; 289898.61) линия границы идет в юго-западном направлении вдоль восточной границы лесополосы в Киреевском районе на протяжении 1,00 км до поворотной точки 33б, расположенной в 1,75 км северо-восточнее деревни Моховое Киреевского района, в 2,20 км южнее деревни Сергиево Веневского района, с северо-восточной стороны лесополосы в Веневском районе.

От точки 33б (733642.92; 289708.22) линия границы идет на протяжении 0,22 км в южном направлении вдоль восточной границы лесополосы, проходящей по территории Киреевского района, до поворотной точки 33(83), расположенной в 1,70 км северо-восточнее деревни Моховое Киреевского района, в 2,23 км южнее деревни Сергиево Веневского района, на южной окраине лесополосы в Веневском районе.

От точки 33(83) (733428.14; 289666.78) линия границы идет в восточном направлении вдоль южной границы лесополосы на протяжении 0,32 км до поворотной точки 84, расположенной на южной стороне поворота лесополосы Веневского района.

От точки 84 (733421.04; 289987.32) линия границы идет на протяжении 0,16 км в южном направлении до поворотной точки 85, расположенной на южной стороне поворота лесополосы Веневского района.

От точки 85 (733259.53; 289982.47) линия границы идет на протяжении 0,41 км в восточном направлении вдоль южной границы лесополосы в Веневском районе до поворотной точки 86, расположенной на полосе отвода магистральной дороги М-4 «Дон», в 0,12 км южнее поворотного столба линии электропередачи.

От точки 86 (733235.62; 290393.01) линия границы идет в юго-западном

направлении на протяжении 0,40 км по западной стороне полосы отвода магистральной дороги М-4 «Дон» до поворотной точки 87, расположенной на полосе отвода магистральной дороги М-4 «Дон».

От точки 87 (732855.55; 290288.97) линия границы идет на протяжении 0,05 км в восточном направлении до поворотной точки 88.

От точки 88 (732852.44; 290340.77) линия границы идет на протяжении 1,76 км в северо-восточном направлении вдоль юго-восточной границы лесополосы, проходящей по территории Веневского района, до поворотной точки 89, расположенной в русле реки Каменка.

От точки 89 (733408.98; 292006.79) линия границы идет по руслу реки Каменка, вверх против течения, в юго-восточном направлении на протяжении 0,98 км до поворотной точки 90, расположенной в месте слияния реки Каменка с безымянным ручьем.

От точки 90 (732788.55; 292240.69) линия границы идет по руслу реки Каменка, вверх против течения, в восточном направлении на протяжении 0,38 км до поворотной точки 91, расположенной в месте слияния реки Каменка с безымянным ручьем.

От точки 91 (732801.69; 292452.24) линия границы идет по руслу безымянного ручья, вверх против течения, в восточном направлении на протяжении 1,76 км до узловой точки 44, расположенной в 0,80 км севернее деревни Дубовка Киреевского района, в 2,60 км юго-восточнее деревни Косторня Веневского района и являющейся точкой стыка границ муниципальных образований Шварцевское Киреевского района, Грицовское Веневского района и город Новомосковск.

Прохождение границы с муниципальным образованием город Новомосковск

От узловой точки 44 (732965.97; 294060.02) линия границы идет на юго-восток по прямой линии на протяжении 1,70 км до узловой точки 34, расположенной в 1,70 км северо-восточнее деревни Кузмищево Узловского района, в 1,00 км юго-восточнее деревни Дубовка Киреевского района, в 1,95 км юго-западнее деревни Рыбинка Новомосковского района и являющейся точкой стыка границ муниципальных образований Каменецкое Узловского района, Шварцевское Киреевского района и город Новомосковск.

Прохождение границы с муниципальным образованием Каменецкое Узловского района

От узловой точки 34 (731419.58; 294617.62) линия границы идет в юго-восточном направлении на протяжении 0,20 км до поворотной точки 1, расположенной на пересечении полевой дороги с восточной стороной лесополосы.

От точки 1 (731258.49; 294730.14) линия границы идет в юго-западном направлении суходольно на протяжении 0,92 км до поворотной точки 2.

От точки 2 (730980.52; 293849.23) линия границы идет в северо-западном направлении суходольно на протяжении 0,79 км до поворотной точки 3, расположенной на южной стороне полосы отвода автодороги Тула – Новомосковск.

От точки 3 (731528.42; 293 280.70) линия границы идет на запад по южной стороне полосы отвода автодороги Тула – Новомосковск на протяжении 0,60 км до поворотной точки 4, расположенной в месте впадения безымянного ручья в реку Камеша.

От точки 4 (731495.03; 292730.52) линия границы идет на юго-запад по руслу безымянного ручья, вверх против течения, на протяжении 0,48 км до поворотной точки 5.

От точки 5 (731129.94; 292416.62) линия границы идет на запад вдоль северной стороны лесополосы на протяжении 0,71 км до поворотной точки 6, расположенной на повороте лесополосы.

От точки 6 (731127.54; 291731.53) линия границы идет в северо-западном направлении на протяжении 0,64 км по юго-западной стороне лесополосы до поворотной точки 7, расположенной на пересечении лесополосы с южной стороной полосы отвода автодороги Тула – Новомосковск.

От точки 7 (731514.35; 291226.53) линия границы идет в западном направлении на протяжении 0,73 км по южной стороне полосы отвода автодороги Тула – Новомосковск до поворотной точки 8, расположенной на юго-восточной стороне пересечения автодороги Тула – Новомосковск с магистральной дорогой М-4 «Дон».

От точки 8 (731495.60; 290500.63) линия границы идет в юго-западном направлении на протяжении 3,99 км по восточной стороне полосы отвода магистральной дороги М-4 «Дон» до поворотной точки 9, расположенной на полосе отвода магистральной дороги М-4 «Дон».

От точки 9 (727756.00; 289372.07) линия границы идет на юго-восток на протяжении 0,60 км суходольной прямой до поворотной точки 10 .

От точки 10 (727341.37; 289800.95) линия границы идет в юго-западном направлении на протяжении 0,45 км до поворотной точки 11 .

От точки 11 (727110.50; 289414.12) линия границы идет преимущественно в южном направлении на протяжении 0,62 км по восточной стороне лесного квартала 2 урочища Красный Лес земель лесного фонда до поворотной точки 12.

От точки 12 (726570.22; 289568.56) линия границы идет в основном на юго-восток на протяжении 1,29 км по восточной стороне лесного квартала 3 урочища Красный Лес земель лесного фонда до узловой точки 14в, расположенной на западном углу ограждения производственной зоны в городе Узловая Узловского района и являющейся точкой стыка границ муниципальных образований город Узловая Узловского района, Каменецкое Узловского района и Шварцевское Киреевского района.

Прохождение границы с муниципальным образованием город Узловая Узловского района

От узловой точки 14в (725806.03; 290259.96) линия границы поворачивает на юг и идет по границе производственной зоны в городе Узловая Узловского района, далее по границе коллективных садов на протяжении 0,74 км до узловой точки 34(13), расположенной на пересечении полосы отвода железной дороги Калуга I – Рязань I и границы земель лесного фонда и являющейся точкой стыка границ муниципальных образований город Узловая Узловского района, Шварцевское Киреевского района и Дедиловское Киреевского района.

От узловой точки 34(13) (725191.26; 290212.84) линия границы идет в юго - западном направлении по северной стороне дороги вдоль жилых домов в городе Узловая Узловского района, далее ломаной линией по границе производственной зоны в городе Узловая Узловского района на протяжении 0,67 км до узловой точки 14, расположенной на юго-восточном углу производственной зоны в городе Узловая Узловского района и являющейся точкой стыка границ муниципальных образований город Узловая Узловского района, Каменецкое Узловского района и Дедиловское Киреевского района.

Прохождение границы с муниципальным образованием Каменецкое Узловского района

От узловой точки 14 (725372.37; 290947.63) линия границы идет на восток на протяжении 0,66 км по южной бровке автодороги Подъезд к населенному пункту Шаховское до узловой точки 35(15), расположенной в 1,50 км юго-западнее села Шаховское Узловского района, в 0,50 км северо-восточнее сельского поселка станция Дедилово Киреевского района и являющейся точкой стыка границ муниципальных образований город Узловая Узловского района, Каменецкое Узловского района и Дедиловское Киреевского района.

Прохождение границы с муниципальным образованием город Узловая Узловского района

От узловой точки 35(15) (725383.69; 291415.31) линия границы идет в юго-восточном направлении на протяжении 0,06 км до оси железной дороги Калуга I – Рязск I, далее на протяжении 0,10 км в том же направлении до поворотной точки 16, расположенной на пересечении оси автоподъезда к коллективным садам с южной стороны полосы отвода железной дороги Калуга I – Рязск I.

От точки 16 (72 232.04; 291450.09) линия границы идет в юго-западном направлении на протяжении 0,87 км по полосе отвода железной дороги Калуга I – Рязск I до поворотной точки 17, расположенной на полосе отвода железной дороги Калуга I – Рязск I, в 0,42 км на северо-запад от оси плотины пруда в городе Узловая, в 0,70 км северо-восточнее пересечения железной дороги Калуга I – Рязск I с автодорогой Тула – Новомосковск в Киреевском районе.

От точки 17 (725094.34; 290616.94) линия границы идет в юго-западном направлении на протяжении 0,37 км до поворотной точки 18, расположенной на северной стороне автодороги Тула – Новомосковск.

От точки 18 (724782.65; 290418.70) линия границы идет на восток по северной стороне автодороги Тула – Новомосковск на протяжении 0,49 км до поворотной точки 19, расположенной на северной стороне автодороги Тула – Новомосковск, в 0,11 км восточнее пересечения русла безымянного ручья с автодорогой Тула – Новомосковск в Узловском районе.

От точки 19 (724715.75; 291018.96) линия границы идет в юго-восточном направлении на протяжении 0,05 км до узловой точки 35в, расположенной в 0,10 км северо-западнее деревни Петровское Узловского района, в 2,30 км восточнее поселка Красные Озера Киреевского района и являющейся точкой стыка границ муниципальных образований город Узловая Узловского района, Шахтерское Узловского района и Дедиловское Киреевского района.

Прохождение границы с муниципальным образованием Шахтерское Узловского района

От узловой точки 35в (724674.59; 291031.76) линия границы идет в юго-западном направлении на протяжении 0,10 км до поворотной точки 20, расположенной в 0,22 км юго-восточнее пересечения русла безымянного ручья с автодорогой Тула – Новомосковск в Киреевском районе.

От точки 20 (724557.59; 291042.68) линия границы идет в западном направлении на протяжении 0,53 км до поворотной точки 21, расположенной на восточной стороне лесополосы в Киреевском районе.

От точки 21 (724625.46; 290339.86) линия границы идет на юго-запад по восточной стороне лесополосы Киреевского района на протяжении 0,51 км до поворотной точки 22, расположенной в 0,05 км юго-западнее южной вершины лесополосы в Киреевском районе.

От точки 22 (724171.87; 290111.41) линия границы идет ломаной линией на юго-восток на протяжении 1,35 км до поворотной точки 23.

От точки 23 (722946.56; 290546.60) линия границы идет на протяжении 1,79 км на юго-запад по полевой дороге, затем сухоходольно до поворотной точки 24.

От точки 24 (721970.49; 289041.10) линия границы идет на северо-запад на протяжении 0,30 км до поворотной точки 25, расположенной в 0,33 км к северо-востоку от железнодорожного переезда через магистральную дорогу М-4 «Дон» в Киреевском районе.

От точки 25 (722001.79; 288740.71) линия границы идет на юго-запад на протяжении 0,63 км до поворотной точки 26, расположенной на восточной стороне магистральной дороги М-4 «Дон» в Киреевском районе, в 0,31 км к югу от железнодорожного переезда через магистральную дорогу М-4 «Дон» в Киреевском районе.

От точки 26 (721372.57; 288703.87) линия границы идет на юго-восток на протяжении 0,39 км до поворотной точки 27.

От точки 27 (721295.86; 289086.59) линия границы идет на юго-восток на протяжении 1,19 км до поворотной точки 28, расположенной в русле реки Рассошка.

От точки 28 (720292.33; 289719.21) линия границы идет преимущественно в юго-восточном направлении в русле реки Рассошка, вверх против течения, на протяжении 1,44 км до поворотной точки 29, расположенной в русле реки Рассошка.

От точки 29 (720121.20; 290763.90) линия границы идет на юго-запад на протяжении 2,72 км до поворотной точки 30.

От точки 30 (717759.81; 289423.96) линия границы идет на северо-запад на протяжении 0,17 км до поворотной точки 31, расположенной в 0,29 км восточнее моста через пруд в Киреевском районе.

От точки 31 (717843.99; 289097.85) линия границы идет на юго-запад на протяжении 0,30 км до поворотной точки 32, расположенной на оси пруда.

От точки 32 (717594.74; 289097.85) линия границы идет на северо-запад по оси пруда на протяжении 0,29 км до поворотной точки 33, расположенной на оси

моста магистральной дороги М-4 «Дон».

От точки 33 (717843.81; 288982.81) линия границы идет преимущественно в северо-западном направлении, меняя направление на юго-западное, на протяжении 3,72 км по оси пруда, затем по руслу ручья Березовский, вверх против течения, до поворотной точки 34, расположенной в русле безымянного ручья, в месте его впадения в ручей Березовский.

От точки 34 (715046.03; 288326.61) линия границы идет на юго-запад на протяжении 1,28 км до поворотной точки 35.

От точки 35 (713986.06; 287628.38) линия границы идет на юго-восток на протяжении 1,22 км до поворотной точки 36, расположенной на пересечении двух полевых дорог.

От точки 36 (713214.72; 288556.65) линия границы идет на северо-восток на протяжении 1,13 км по полевой дороге до поворотной точки 37, расположенной на пересечении полевых дорог.

От точки 37 (713687.30; 289565.07) линия границы идет в юго-восточном направлении по полевой дороге на протяжении 2,26 км до середины магистральной дороги М-4 «Дон» в Киреевском районе, далее в том же направлении на протяжении 0,19 км до поворотной точки 35а, расположенной в 1,45 км юго-западнее деревни Черемуховка Узловского района, в 1,00 км западнее деревни Сухановка Узловского района, в 0,60 км северо-восточнее деревни Черная Грязь Киреевского района.

От точки 35а (711825.79; 291162.89) линия границы идет в юго-восточном направлении суходольно на протяжении 2,49 км до поворотной точки 38, расположенной на пересечении лесополос.

От точки 38 (709922.22; 292768.23) линия границы, общей протяженностью 2,30 км, идет на юго-запад, пересекая магистральную дорогу М-4 «Дон», по северо-западной стороне лесополосы, затем прямой суходольной линией до поворотной точки 39.

От точки 39 (708407.90; 291043.92) линия границы идет на юго-восток ломаной линией на протяжении 1,25 км до поворотной точки 40.

От точки 40 (707362.77; 291612.79) линия границы идет на протяжении 1,60 км на юго-запад до узловой точки 35, расположенной на северном углу лесного квартала 1 земель лесного фонда, в 2,00 км к юго-западу от деревни Крутой Верх Узловского района, в 2,25 км к западу от хутора Александринский Богородицкого района, в 1,15 км к западу от лесного квартала 74 урочища Кибенский Лес земель лесного фонда и являющейся точкой стыка границ муниципальных образований Шахтерское Узловского района, Иевлевское

Богородицкого района и Дедиловское Киреевского района.

**Прохождение границы с муниципальным образованием
Иевлевское Богородицкого района**

От узловой точки 35 (706097.94; 290715.78) линия границы идет в западном направлении на протяжении 0,06 км по северной границе земель лесного фонда до поворотной точки 1.

От точки 1 (706089.89; 290657.88) линия границы идет в юго-западном направлении по западной границе земель лесного фонда на протяжении 0,32 км до поворотной точки 2.

От точки 2 (705885.16; 290392.31) линия границы идет в юго-западном направлении по западной границе земель лесного фонда на протяжении 0,38 км до поворотной точки 3.

От точки 3 (705759.22; 290022.27) линия границы идет на протяжении 0,80 км на юго-запад по границе земель лесного фонда до поворотной точки 4, расположенной на западном углу земель лесного фонда.

От точки 4 (705100.62; 289562.56) линия границы идет в юго-западном направлении на протяжении 2,11 км, пересекая русло безымянного ручья, до поворотной точки 5, расположенной в 0,48 км на северо-запад от оси плотины пруда в Богородицком районе.

От точки 5 (703861.85; 288041.23) линия границы идет в юго-западном направлении на протяжении 0,95 км до поворотной точки 6, расположенной на стыке двух лесополос Богородицкого и Киреевского районов.

От точки 6 (703087,37; 287637.17) линия границы идет на северо-запад по суходолу на протяжении 1,08 км до поворотной точки 7.

От точки 7 (703740.14; 286777.35) линия границы идет на северо-запад на протяжении 0,45 км до узловой точки 36а, расположенной в 2,25 км к северу от деревни Степановка Богородицкого района, в 6,00 км к юго-западу от деревни Олень Киреевского района и являющейся точкой стыка границ муниципальных образований Иевлевское Богородицкого района, Богучаровское Киреевского района и Дедиловское Киреевского района.

От узловой точки 36а (703926.00; 286375.43) линия границы идет по руслу безымянного ручья, вниз по течению, на протяжении 1,19 км до поворотной точки 8.

От точки 8 (702932.51; 285863.48) линия границы идет на запад на протяжении 0,29 км до поворотной точки 9.

От точки 9 (702937.40; 285572.49) линия границы идет на юго-запад на протяжении 0,34 км до поворотной точки 10.

От точки 10 (702883.69; 285243.24) линия границы идет на северо-запад суходольно на протяжении 0,22 км до поворотной точки 11, расположенной в 0,75 км на север от оси плотины пруда в Богородицком районе.

От точки 11 (703003.88; 285052.87) линия границы идет на юго-запад по суходолу на протяжении 0,96 км до поворотной точки 12, расположенной в 0,30 км западнее оси плотины пруда в Богородицком районе.

От точки 12 (702154.95; 284612.21) линия границы идет в южном направлении на протяжении 1,38 км до поворотной точки 13, расположенной в 0,95 км северо-западнее от оси моста через ручей Гремучий в Богородицком районе.

От точки 13 (700785.21; 284470.38) линия границы идет на юго-восток по суходолу на протяжении 0,80 км до поворотной точки 14, расположенной в 0,18 км на северо-запад от оси моста через ручей Гремучий в Богородицком районе.

От точки 14 (700381.36; 285172.93) линия границы идет на юго-запад на протяжении 0,50 км до поворотной точки 15.

От точки 15 (699972.89; 284892.82) линия границы проходит на юго-запад на протяжении 0,88 км до поворотной точки 16.

От точки 16 (699145.91; 284579.06) линия границы идет на юго-запад на протяжении 0,10 км до поворотной точки 17, расположенной в 0,29 км севернее места впадения ручья Гремучий в реку Уперта в Богородицком районе.

От точки 17 (699062.81; 284529.36) линия границы идет на юго-запад на протяжении 0,43 км до поворотной точки 18.

От точки 18 (698903.65; 284125.85) линия границы идет на запад на протяжении 0,20 км до поворотной точки 19.

От точки 19 (698925.10; 283930.93) линия границы идет на северо-запад на протяжении 0,16 км до поворотной точки 20, расположенной в 0,05 км на северо-восток от правого берега реки Уперта.

От точки 20 (699020.64; 283808.28) линия границы идет на юго-запад на протяжении 0,09 км, пересекая реку Уперта, до поворотной точки 21, расположенной на левом берегу реки Уперта.

От точки 21 (698970.64; 283725.68) линия границы идет на запад по руслу реки Уперта, вниз по течению, на протяжении 3,06 км до узловой точки 36, расположенной в русле реки Уперта, в 1,45 км к востоку от деревни Подлесное

Тепло-Огаревского района, в 1,75 км к северо-западу от деревни Горки Богородицкого района, в 1,35 км к юго-востоку от деревни Слободка Киреевского района и являющейся точкой стыка границ муниципальных образований Богучаровское Киреевского района, Нарышкинское Тепло-Огаревского района и Иевлевское Богородицкого района.

Прохождение границы с муниципальным образованием Нарышкинское Тепло-Огаревского района

От узловой точки 36 (698849.04; 280074.31) линия границы идет по руслу реки Уперта, вниз по течению, преимущественно в западном направлении на протяжении 8,75 км до поворотной точки 5, расположенной на середине моста через реку Уперта.

От точки 5 (699748.03; 274589.27) линия границы идет по руслу реки Уперта, вниз по течению, в основном в юго-западном направлении на протяжении 0,70 км до поворотной точки 4, расположенной в месте слияния реки Качанка с рекой Уперта.

От точки 4 (699619.82; 274165.51) линия границы идет в северном направлении по руслу реки Качанка, вверх против течения, на протяжении 0,82 км до поворотной точки 3а, расположенной в месте слияния реки Качанка с протокой реки Уперта.

От точки 3а (700344.20; 274087.66) линия границы идет в юго-западном направлении, далее в южном по руслу протоки реки Уперта, вниз по течению, на протяжении 1,00 км до поворотной точки 3, расположенной в месте слияния реки Уперта с протокой.

От точки 3 (699604.18; 273783.09) линия границы идет преимущественно в западном направлении по руслу реки Уперта, вниз по течению, на протяжении 7,90 км до поворотной точки 2, расположенной в месте слияния двух рек.

От точки 2 (700333.56; 269553.17) линия границы идет по руслу реки Уперта, вниз по течению, в основном в юго-западном направлении на протяжении 2,10 км до поворотной точки 1, расположенной в месте слияния двух рек.

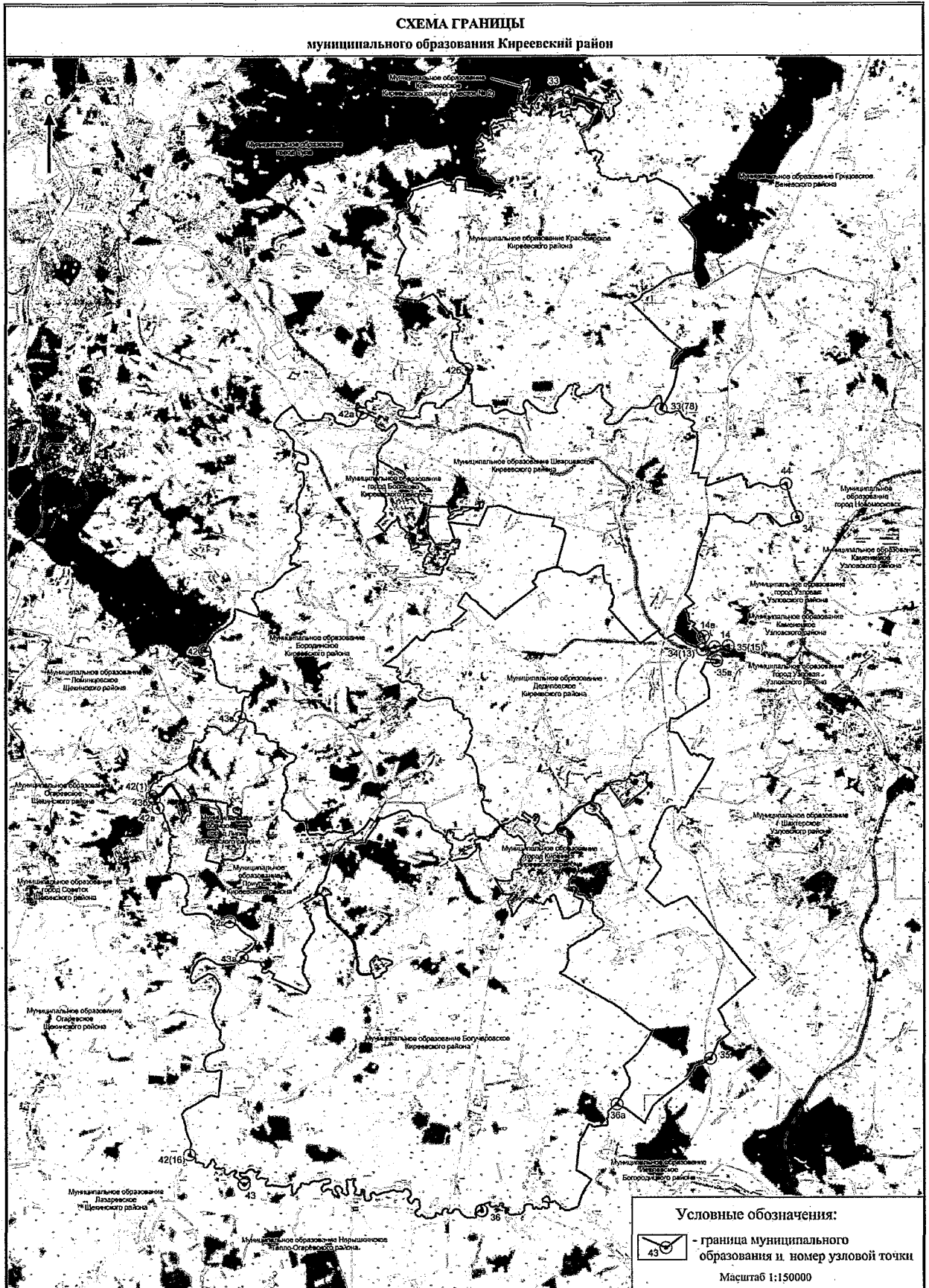
От точки 1 (700292.27; 269251.21) линия границы идет по руслу реки Уперта, вниз по течению, в юго-западном направлении на протяжении 0,40 км до узловой точки 43, принятой ранее за начальную точку описания границы.

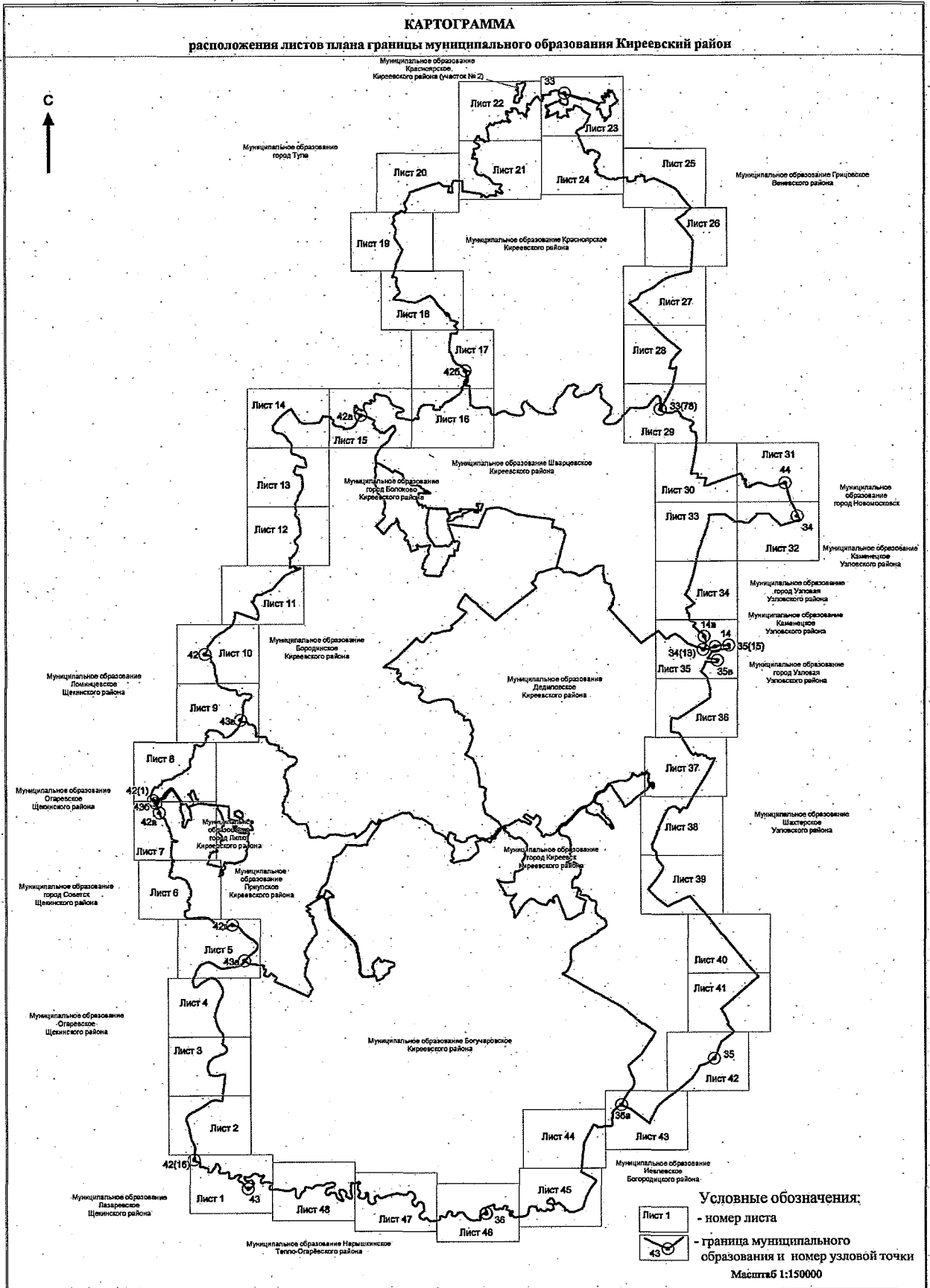
В тексте описания границы муниципального образования расстояния от узловых и поворотных точек до населенных пунктов указаны ориентировочно.

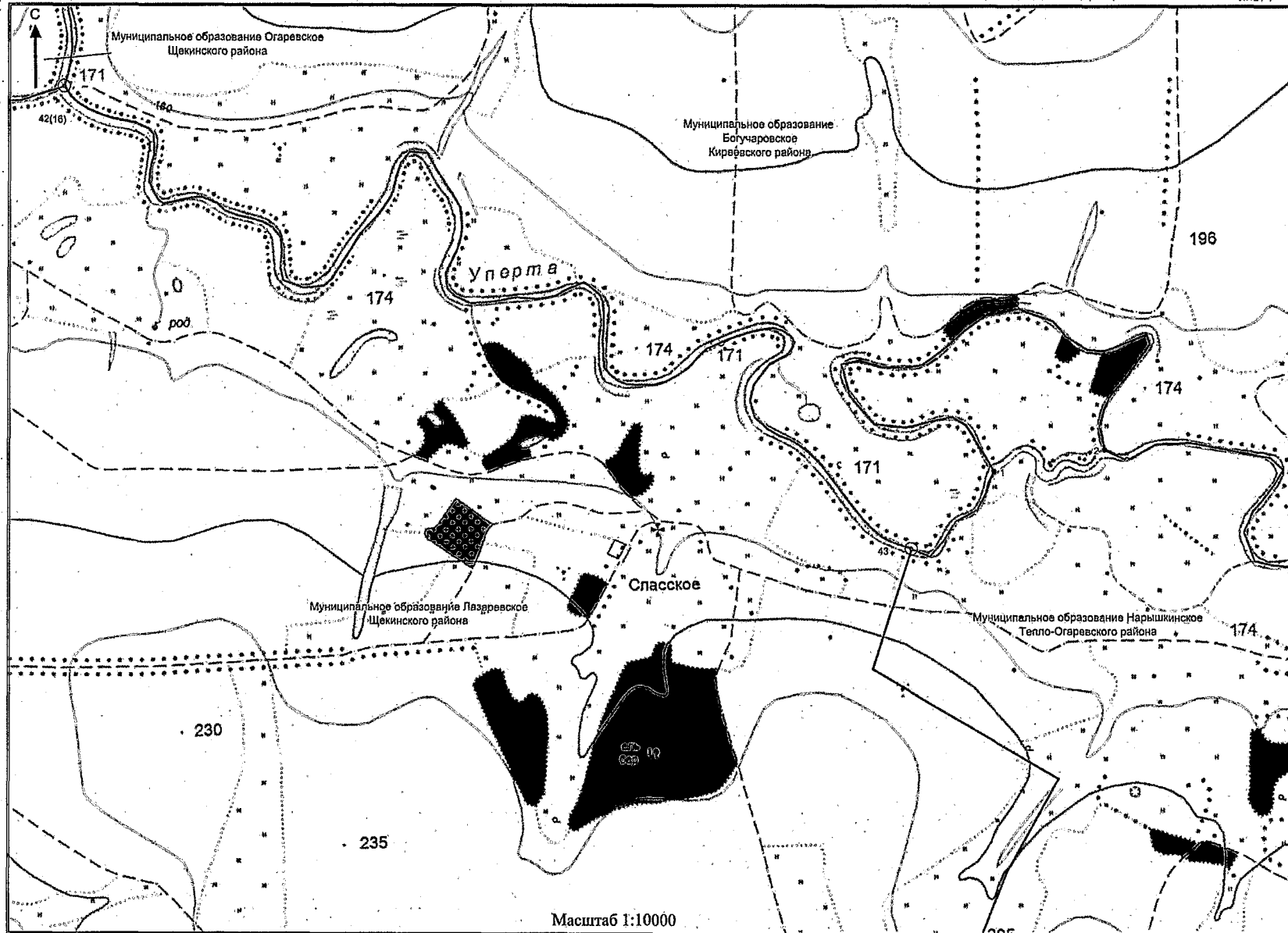
**Приложение 2
к Закону Тульской области
«О внесении изменений в Закон Тульской
области «О переименовании
муниципального образования
«Киреевский район» Тульской области,
установлении границ, наделении статусом
и определении административных центров
муниципальных образований на территории
Киреевского района Тульской области»**

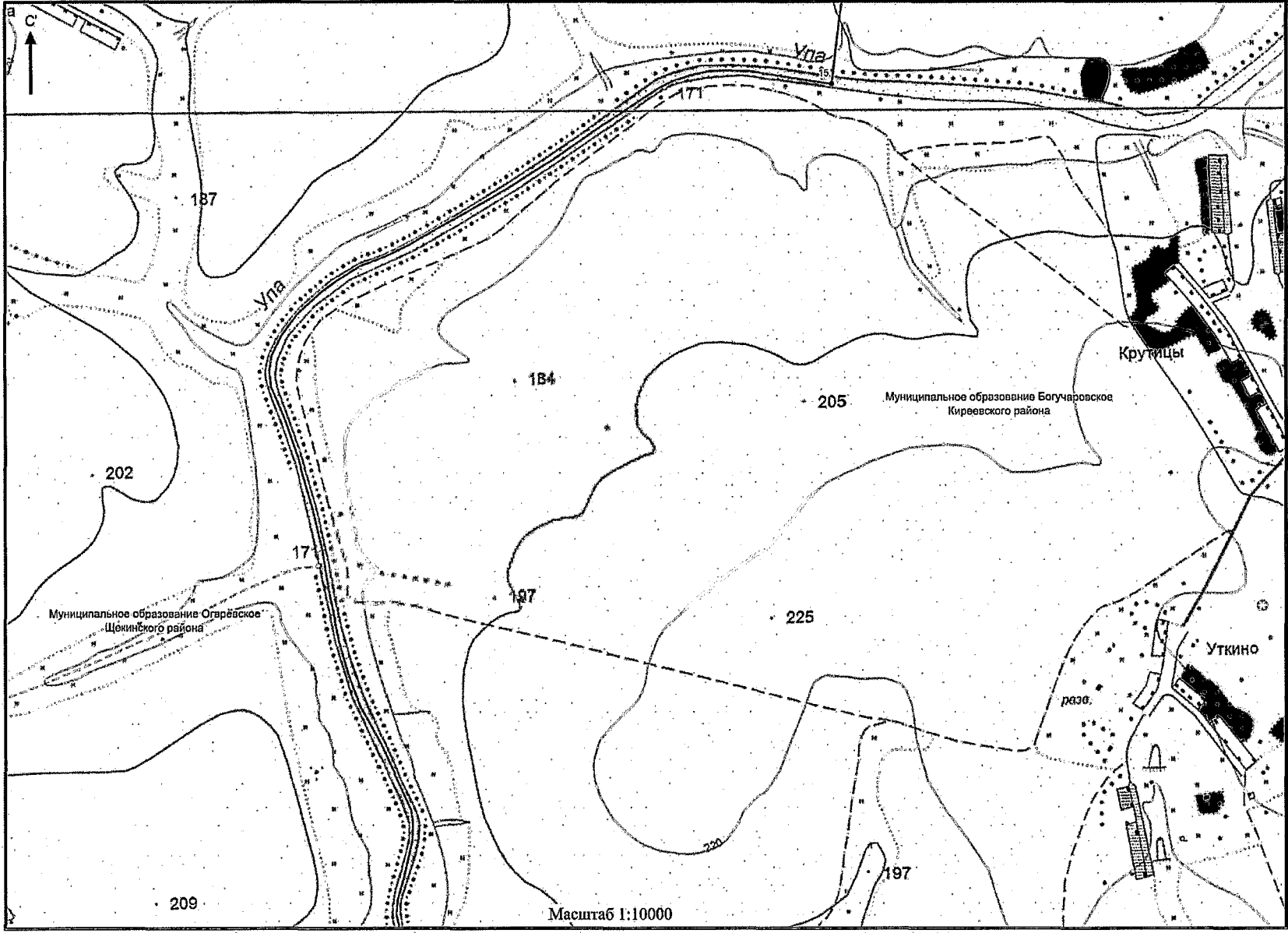
**Приложение 2
к Закону Тульской области
«О переименовании муниципального
образования «Киреевский район» Тульской
области, установлении границ, наделении
статусом и определении административных
центров муниципальных образований на
территории Киреевского района Тульской
области»**

**Карта-схема
границы муниципального образования
Киреевский район**

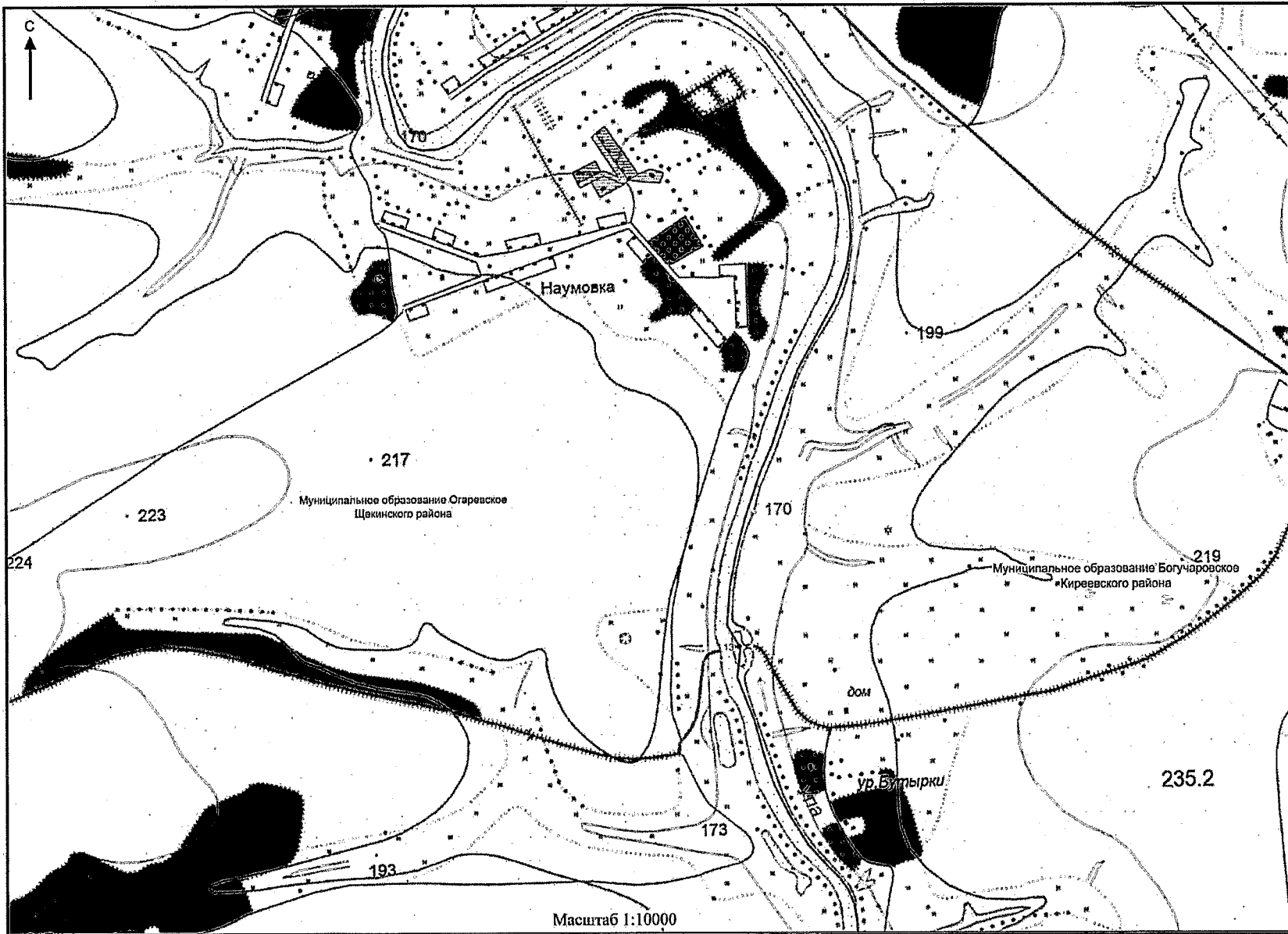


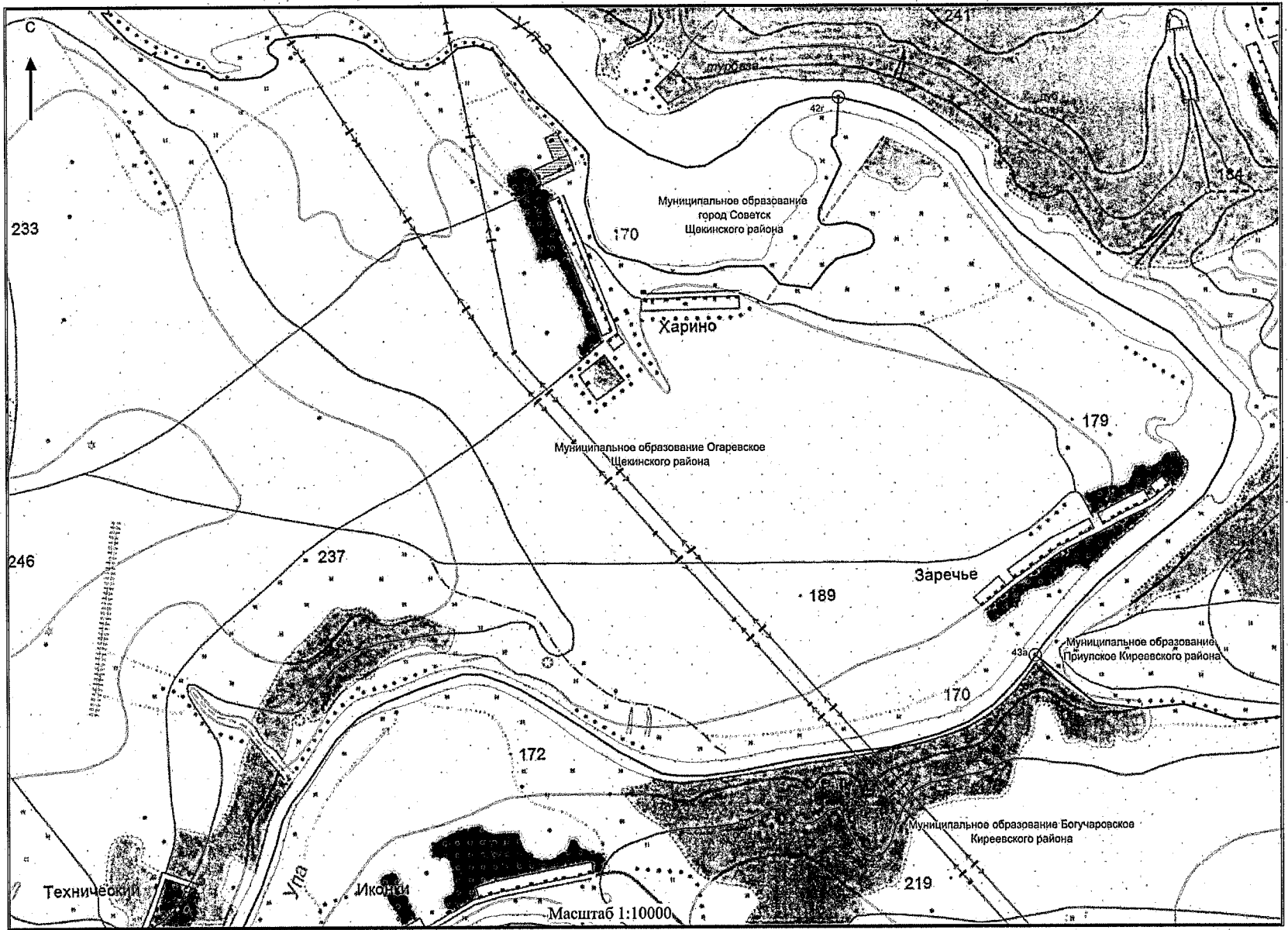


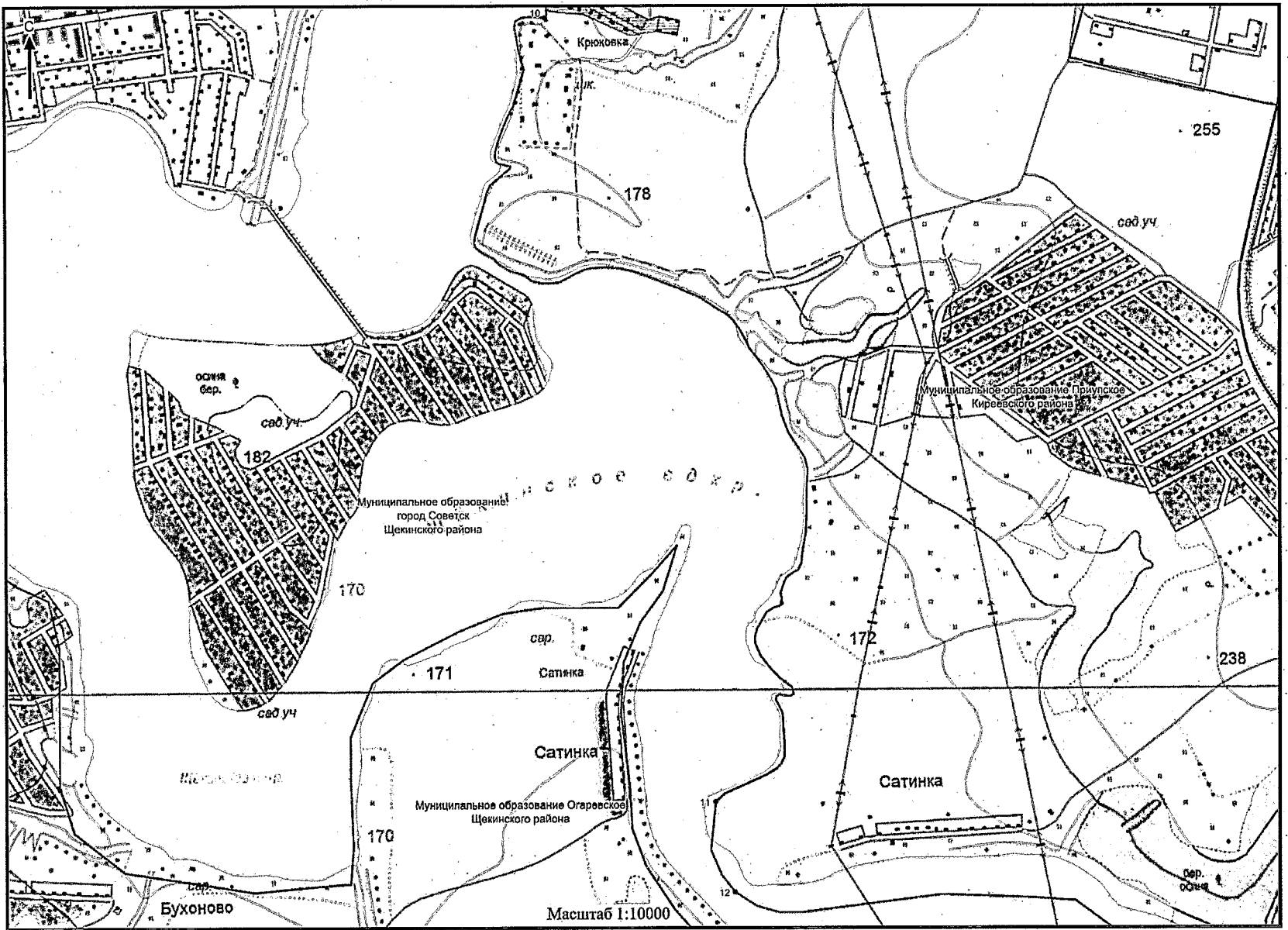


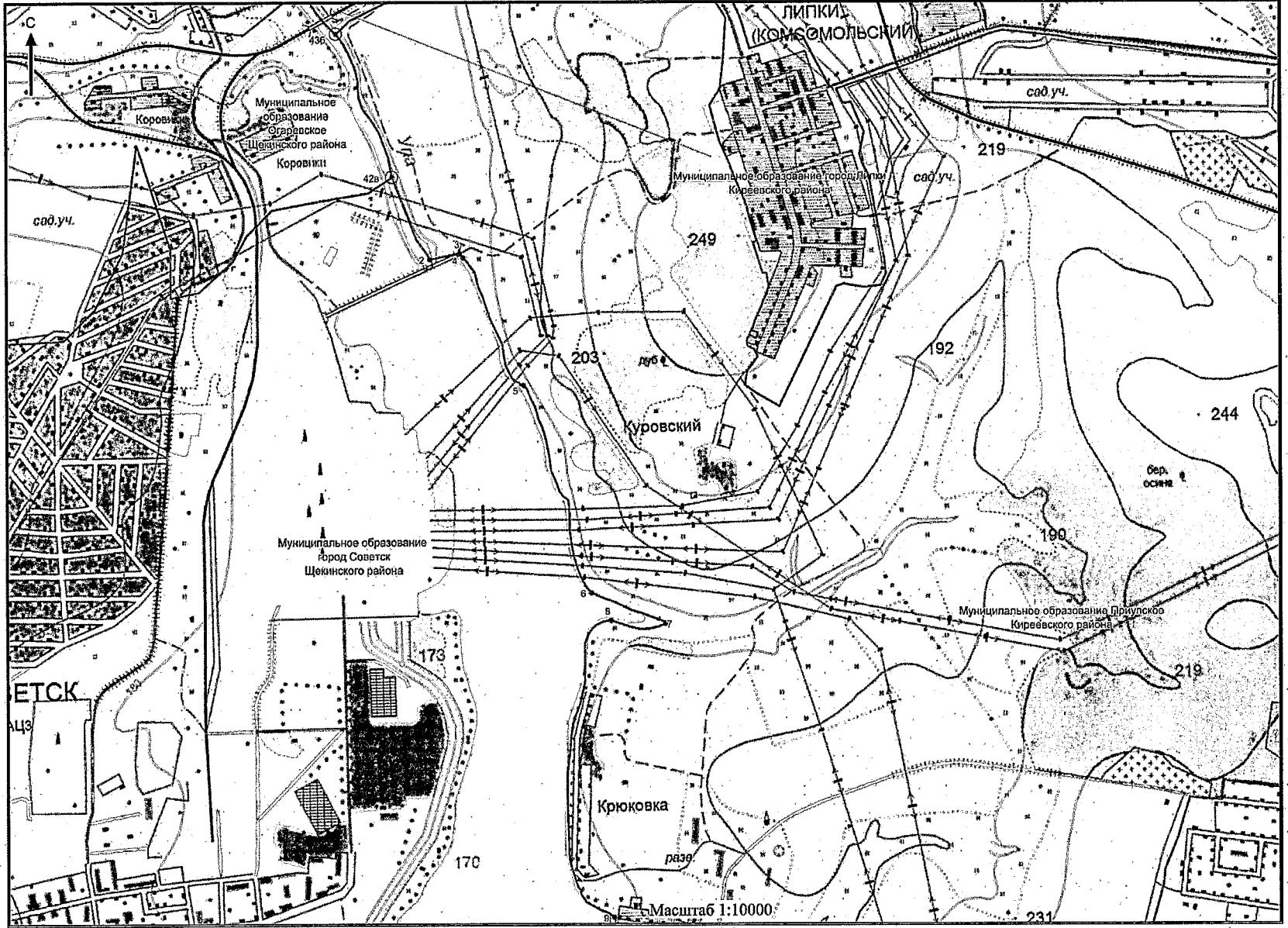


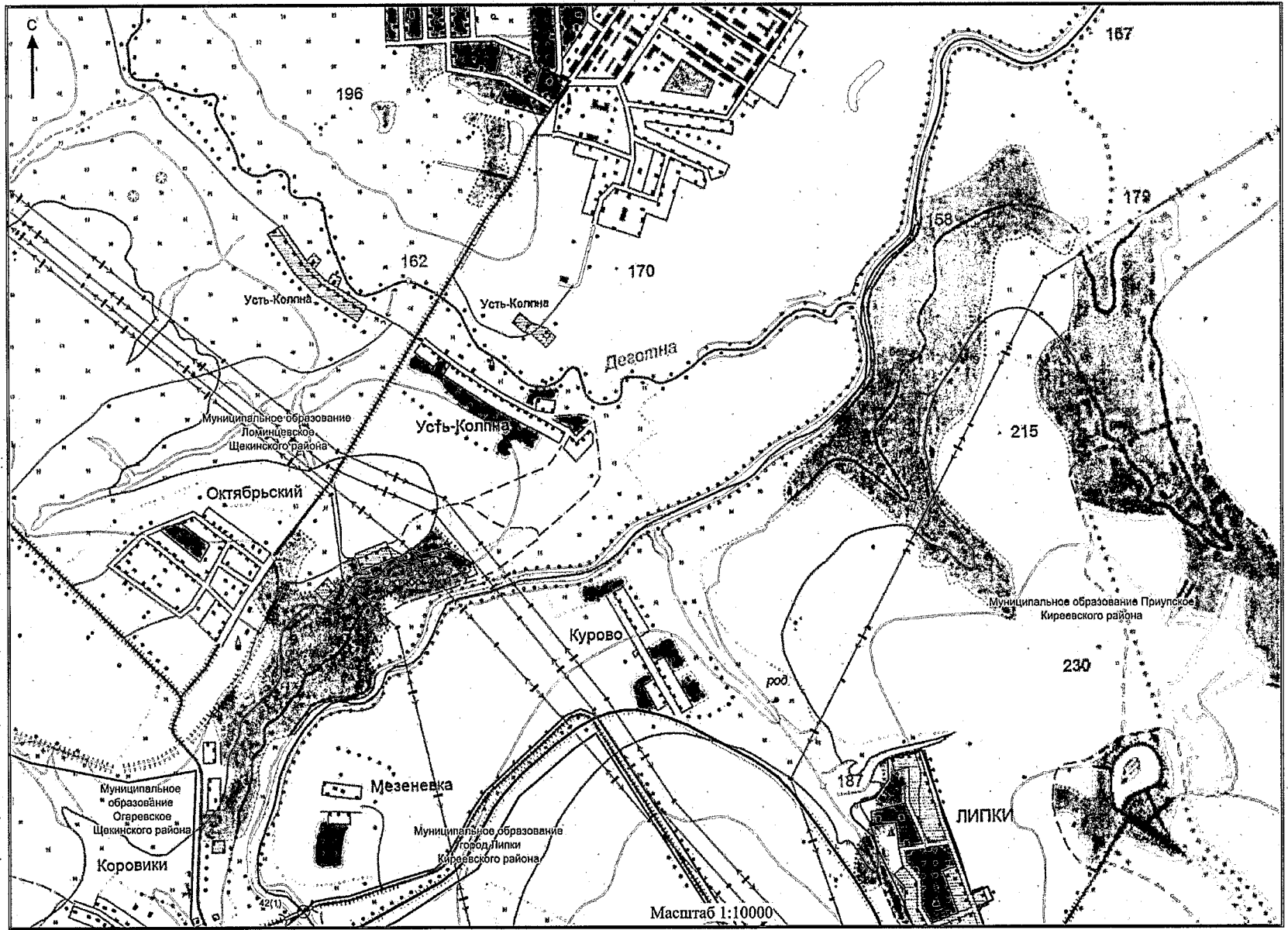




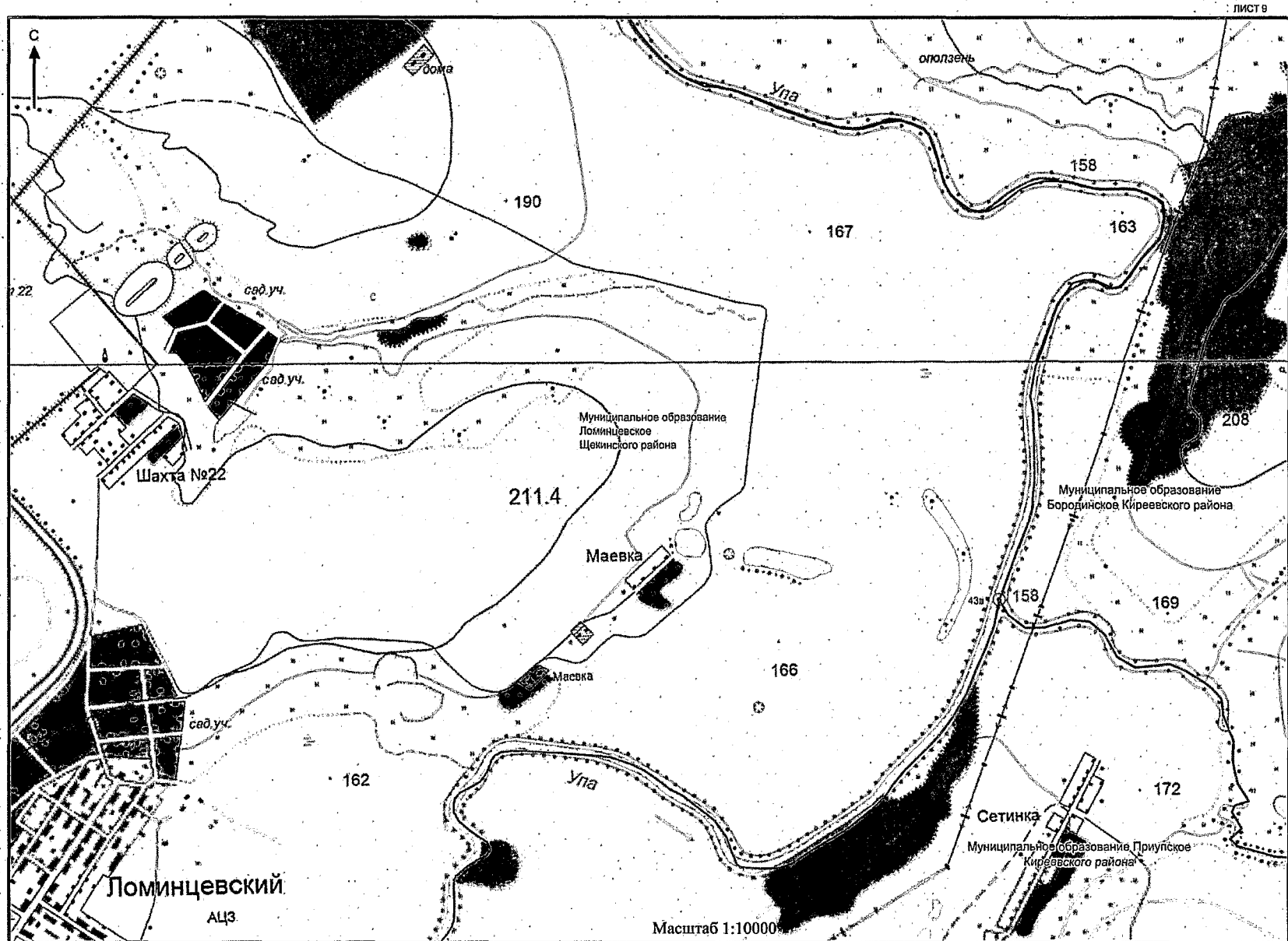


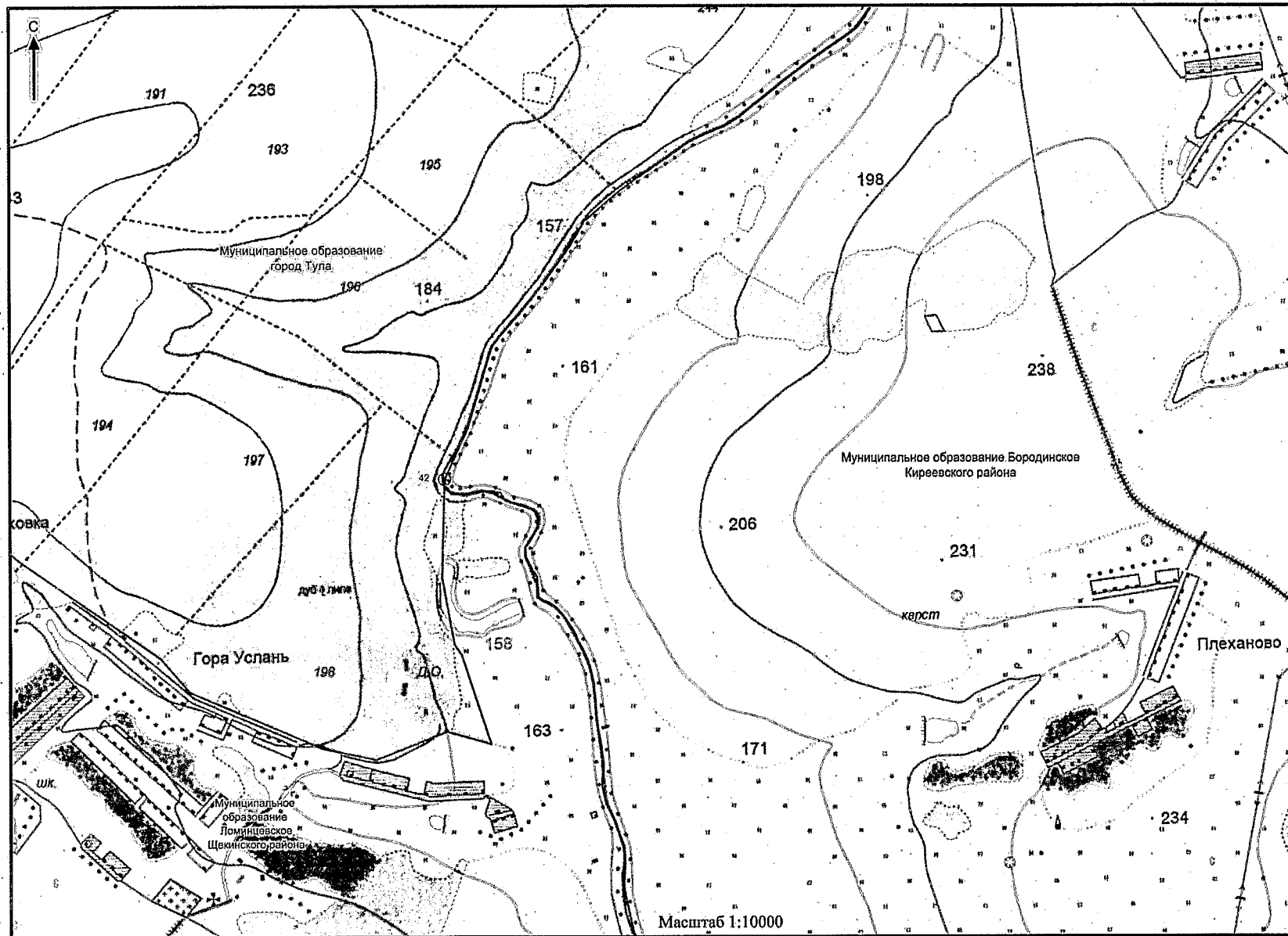


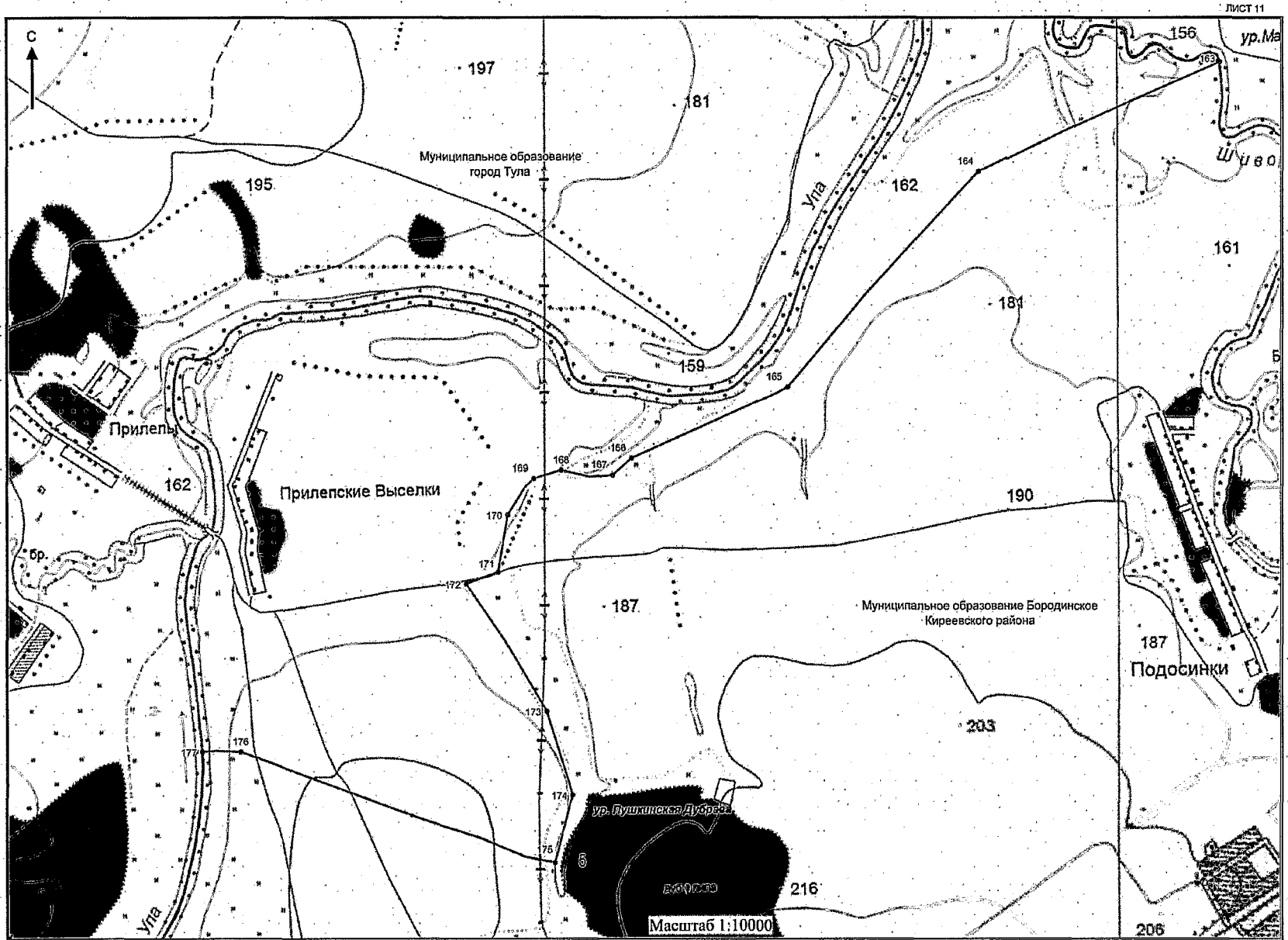


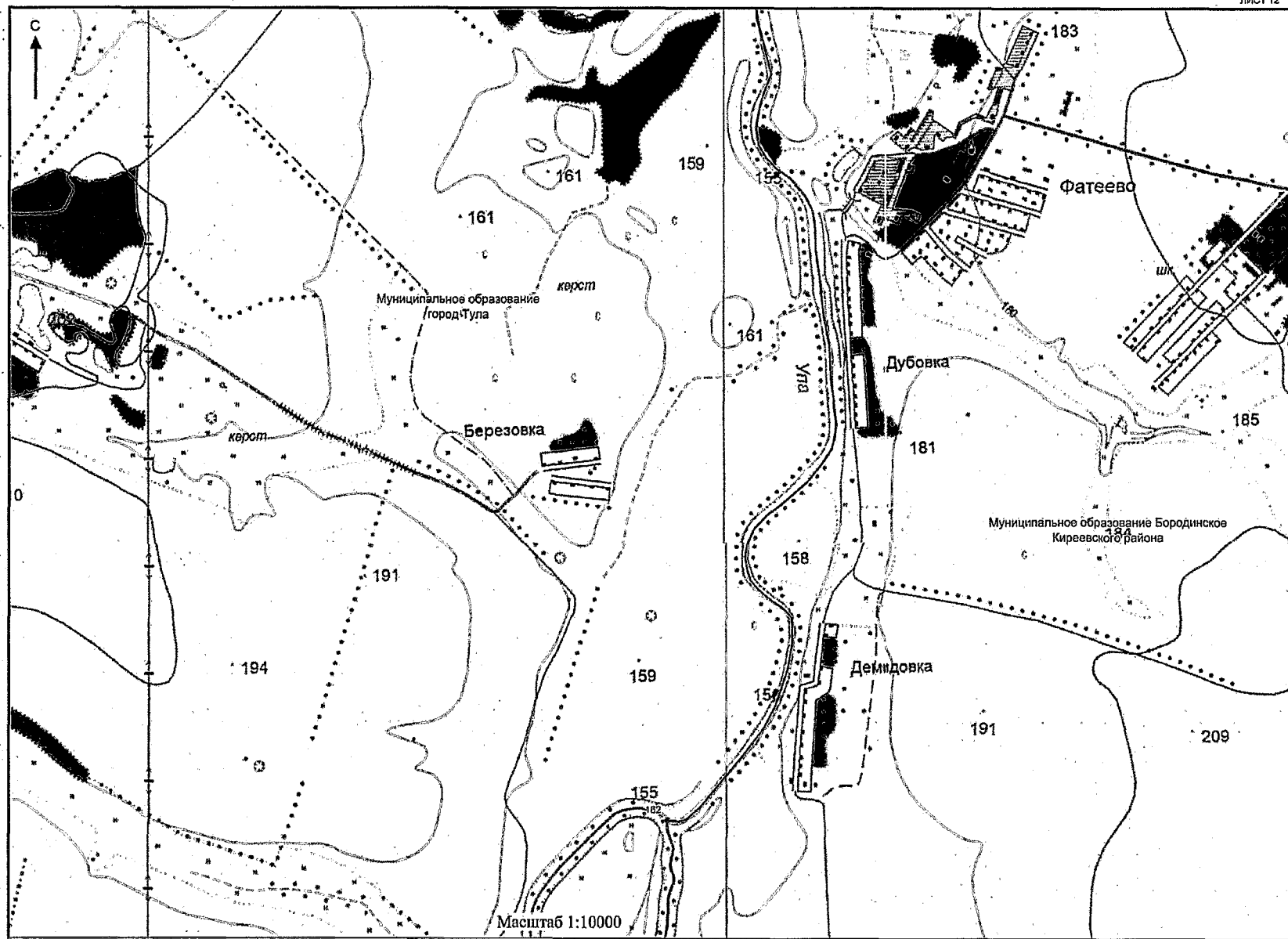


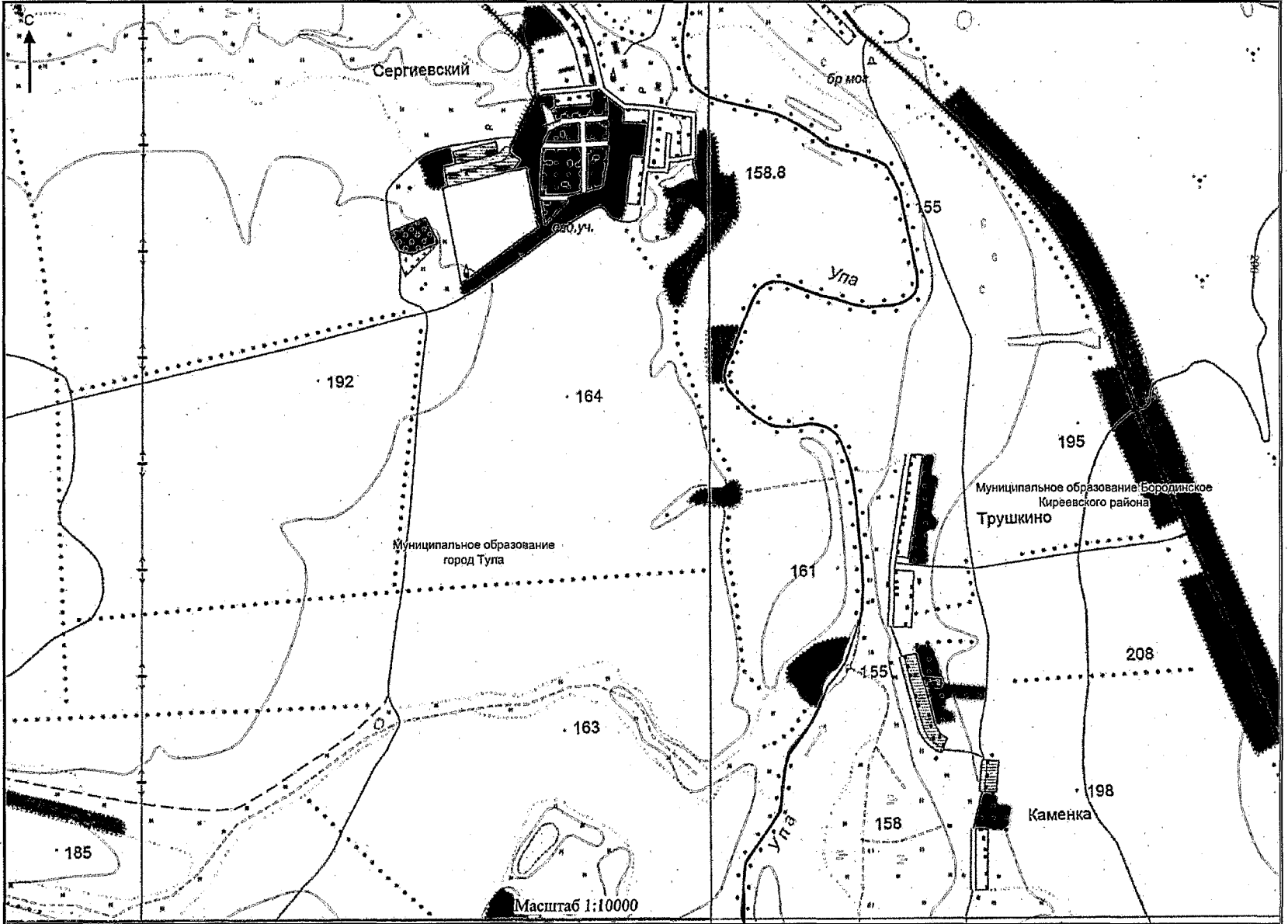
Масштаб 1:10000

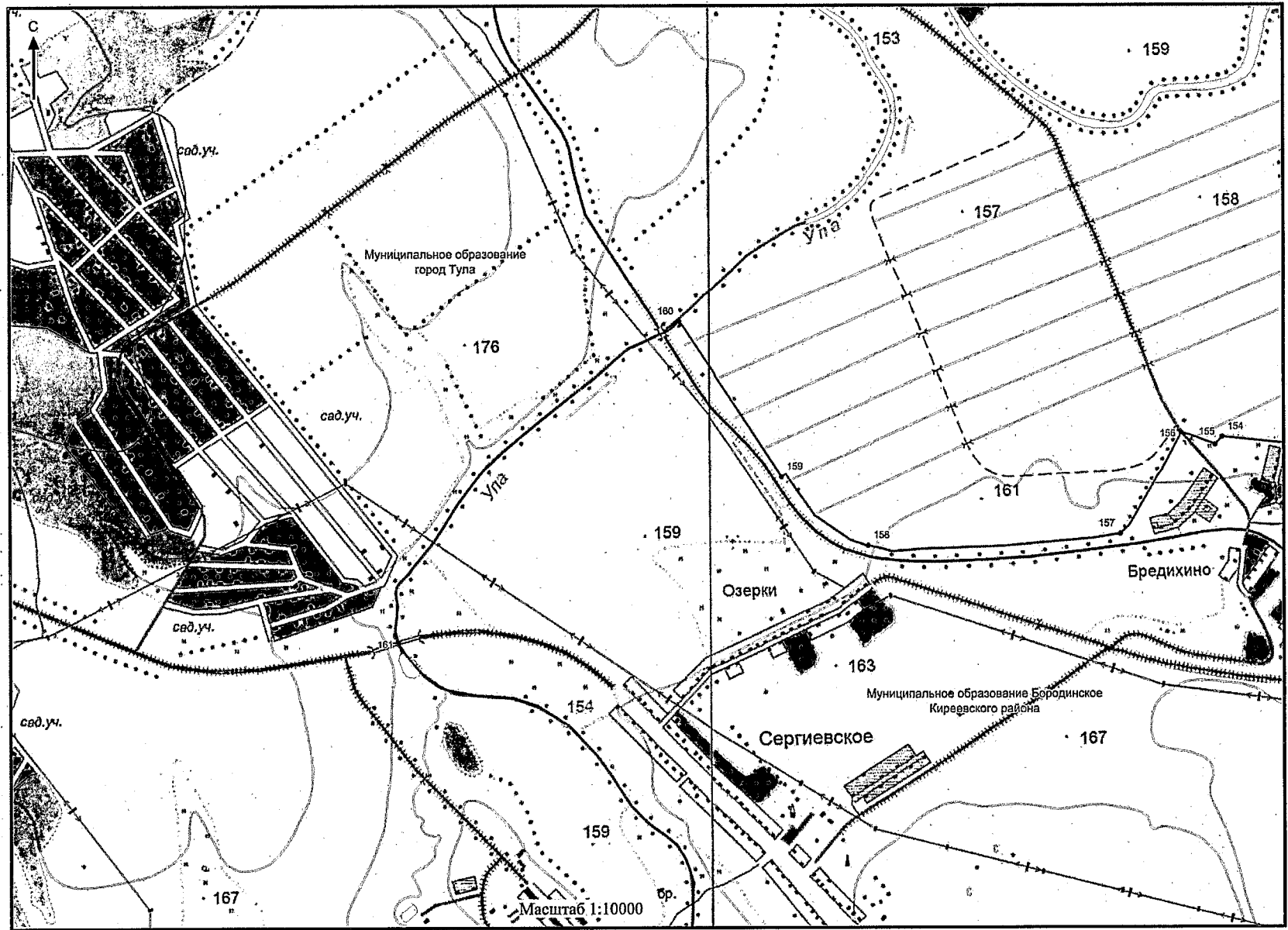




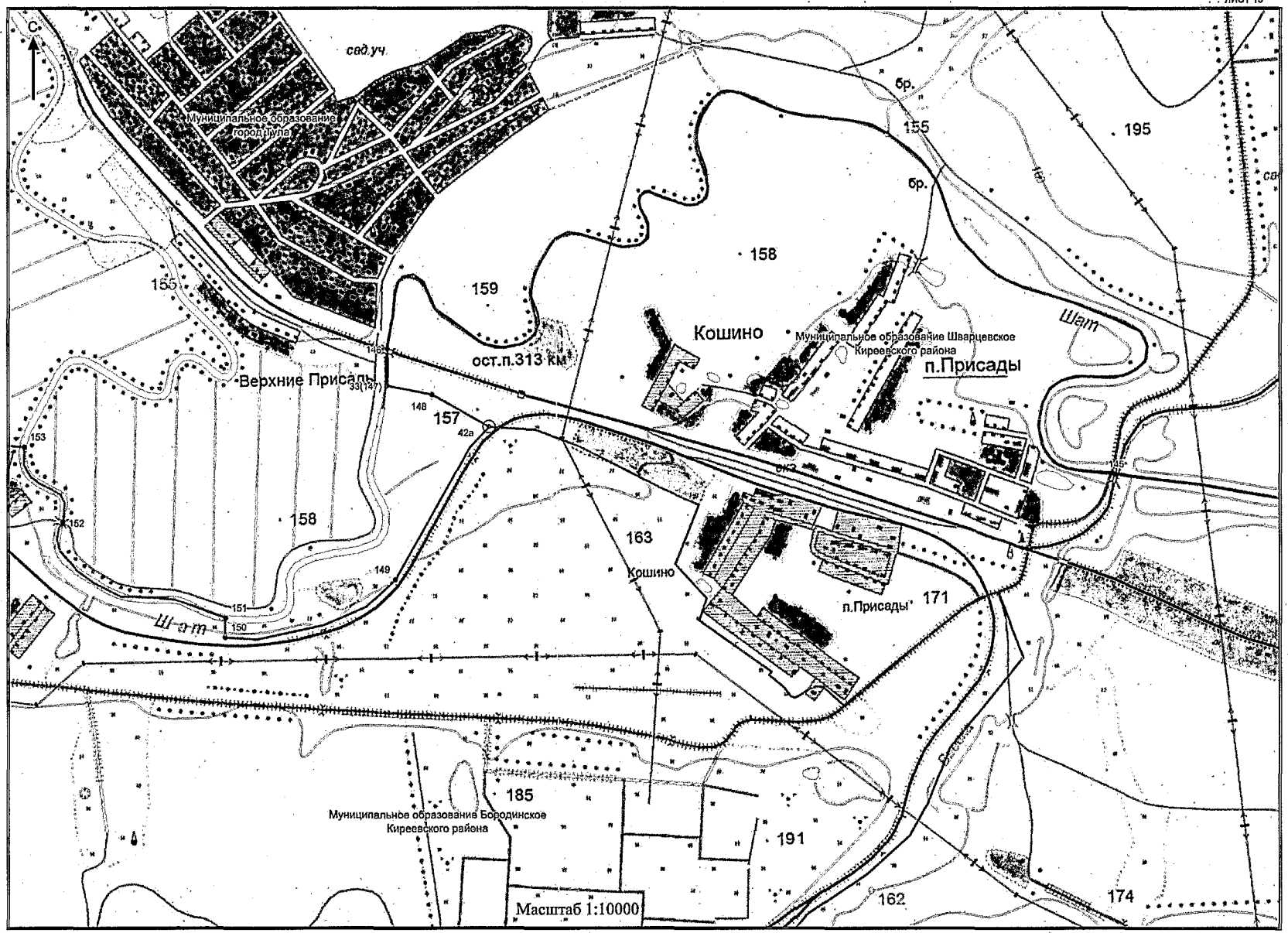


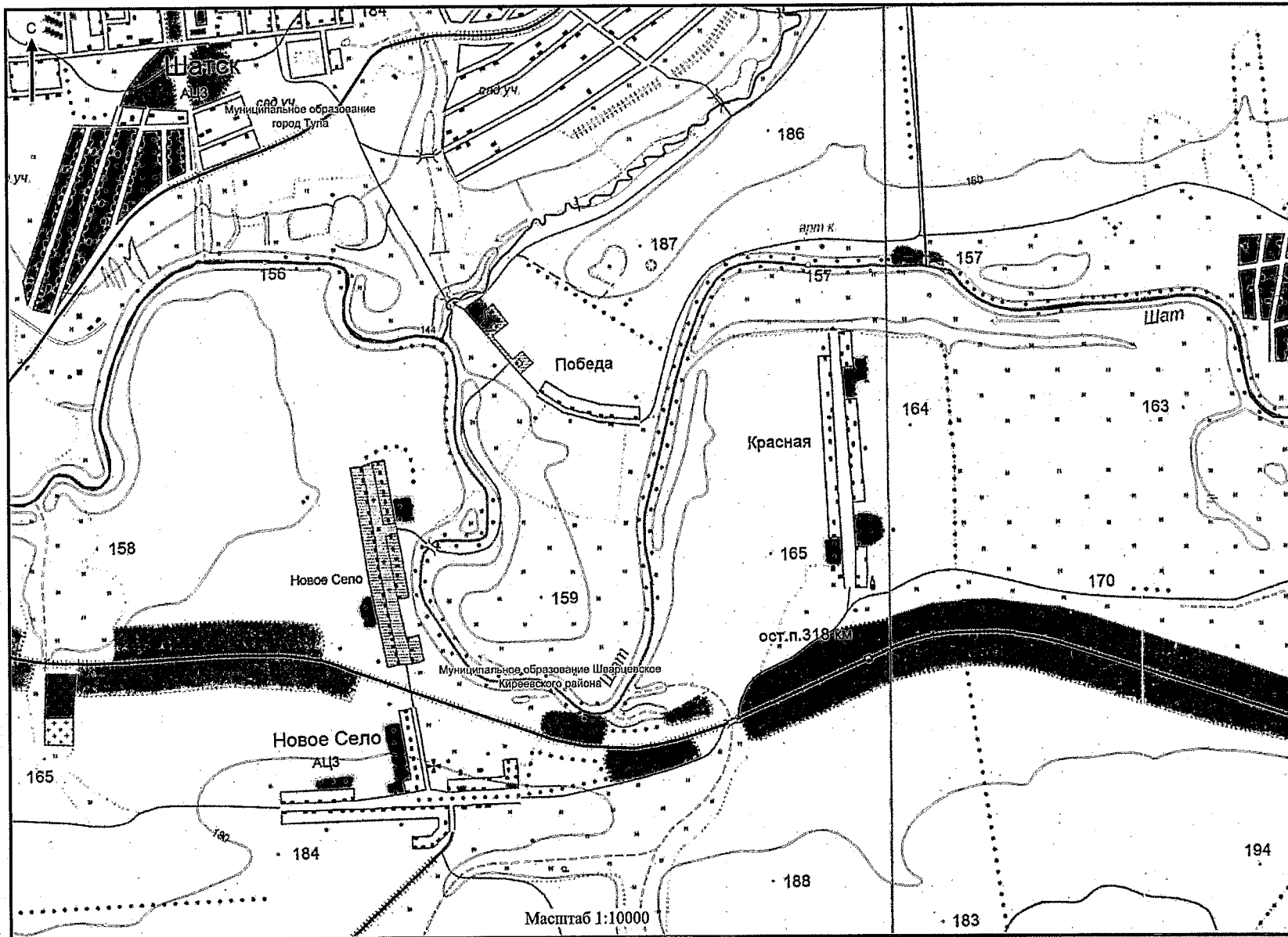


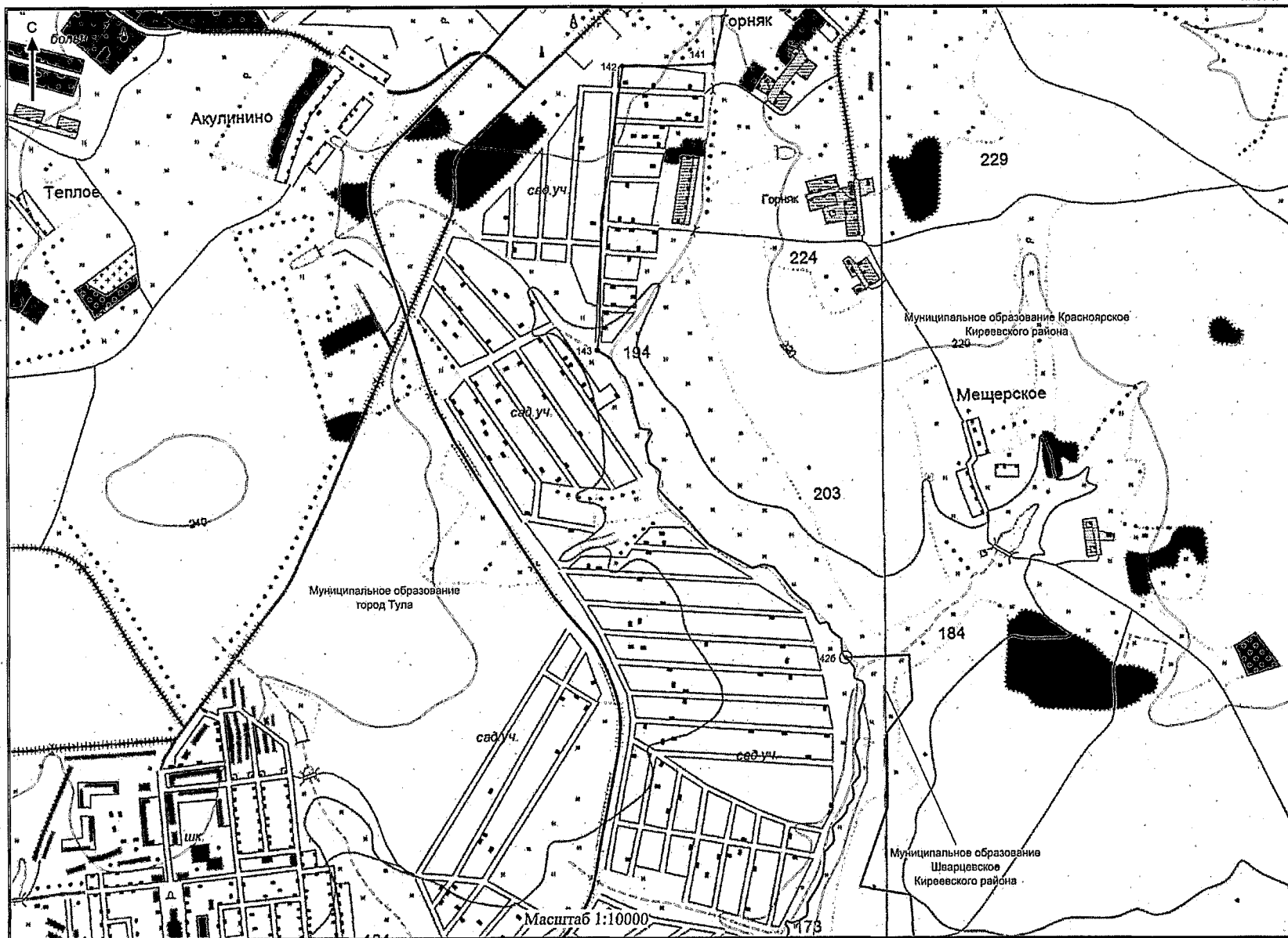


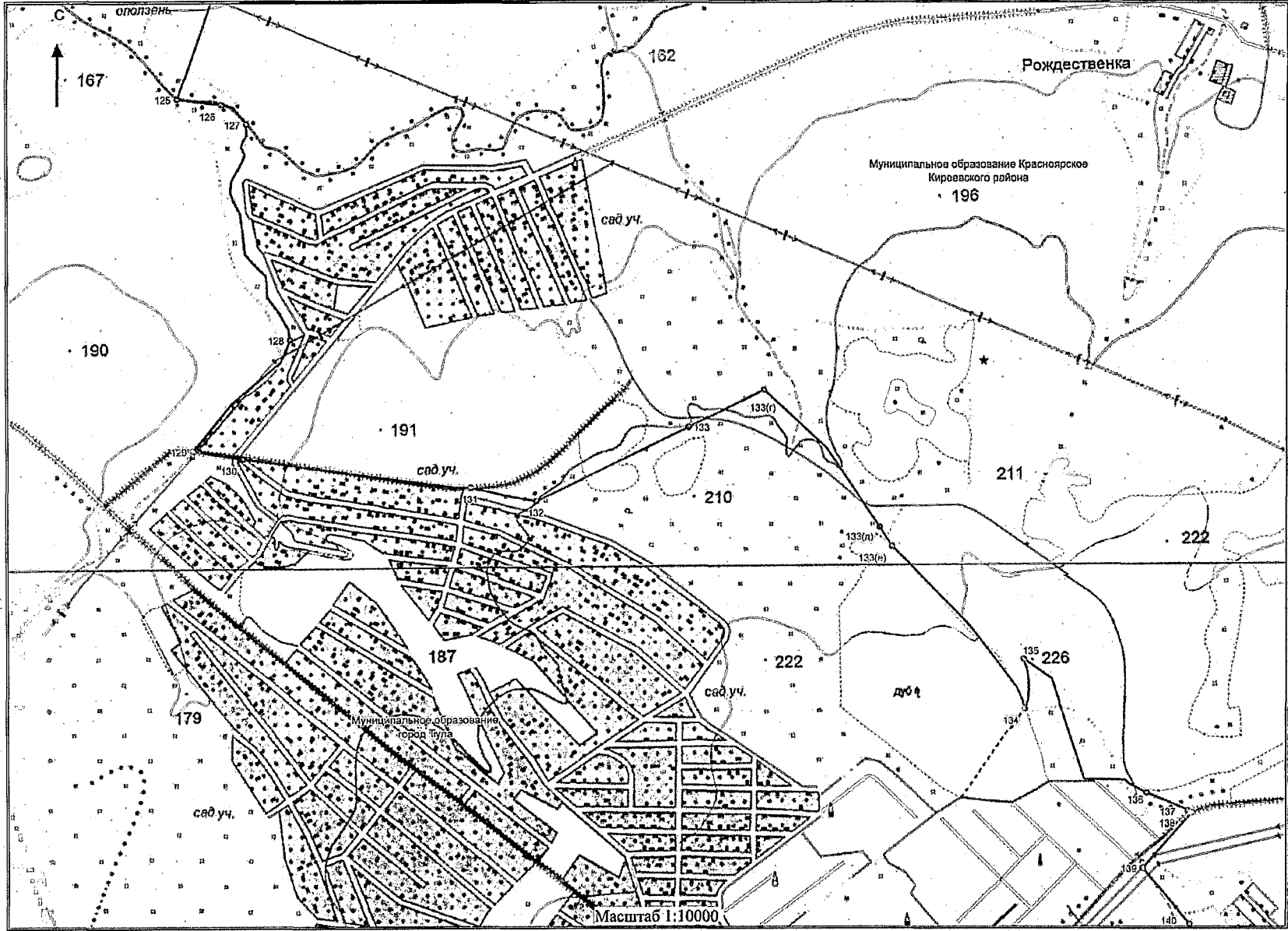


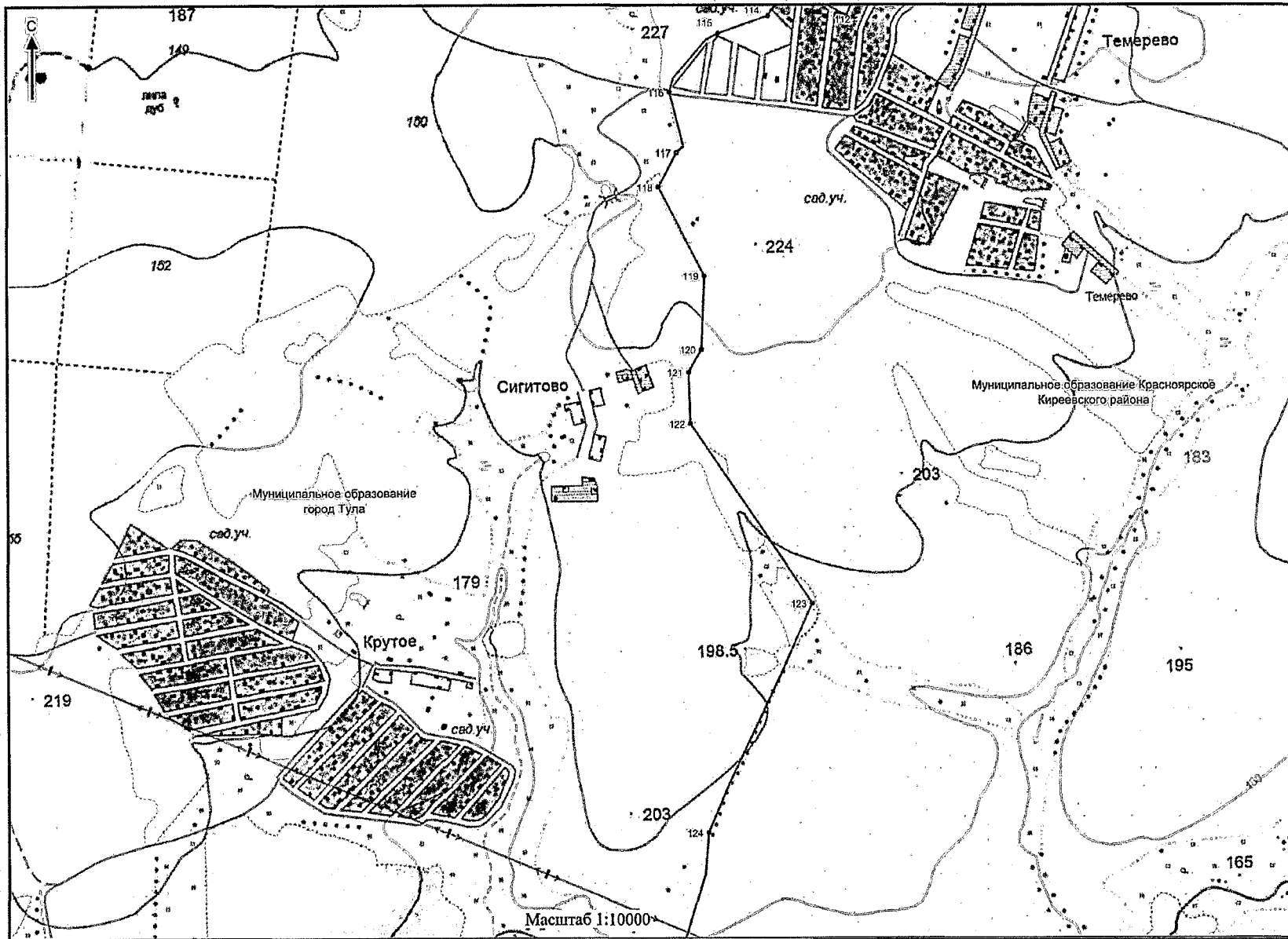
D:\ДТ\2019\ЗАКОН\МЗАС_5\Границы_Киреевск_2.чт\Приложение 2 (карты).docx

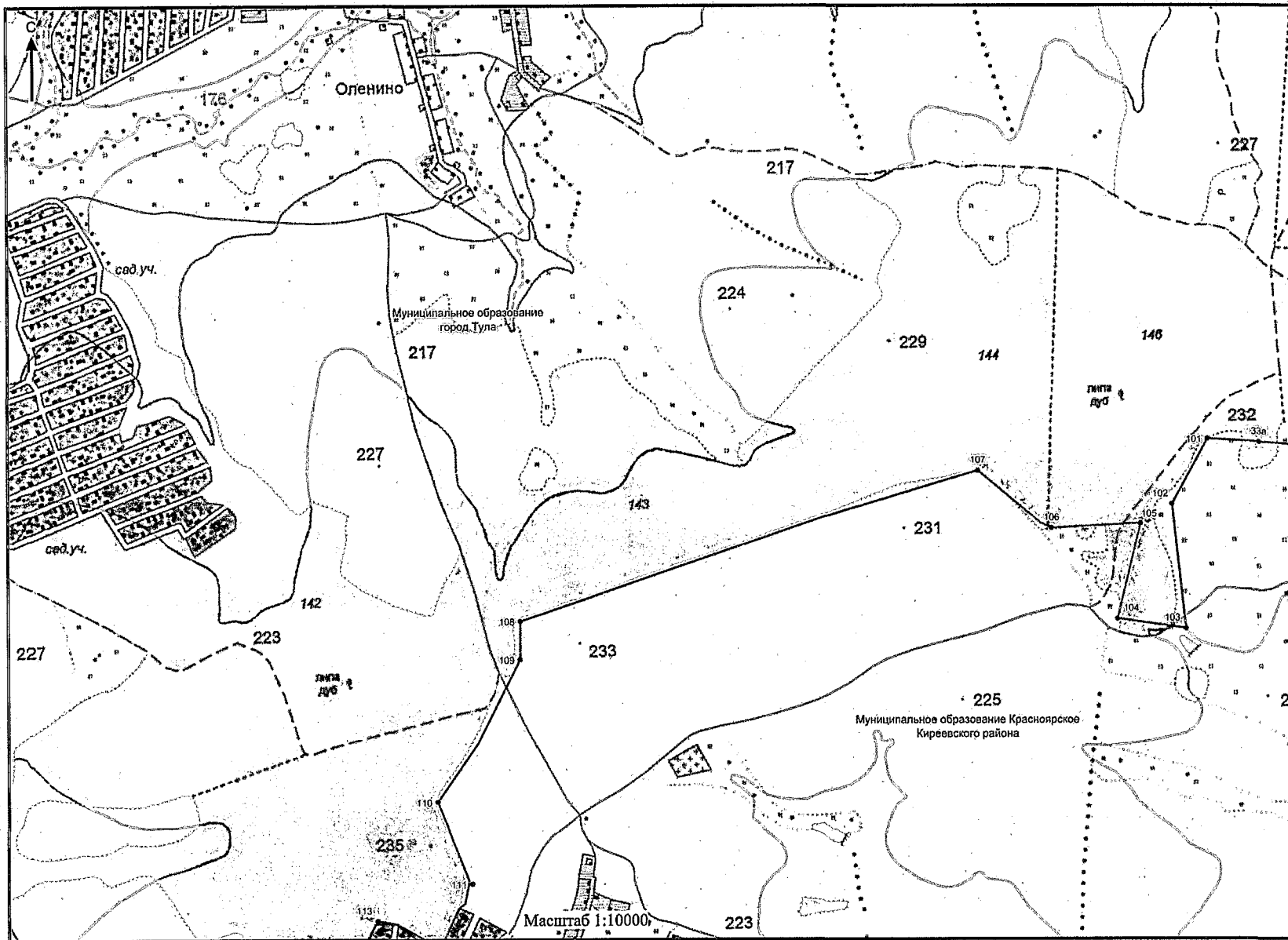


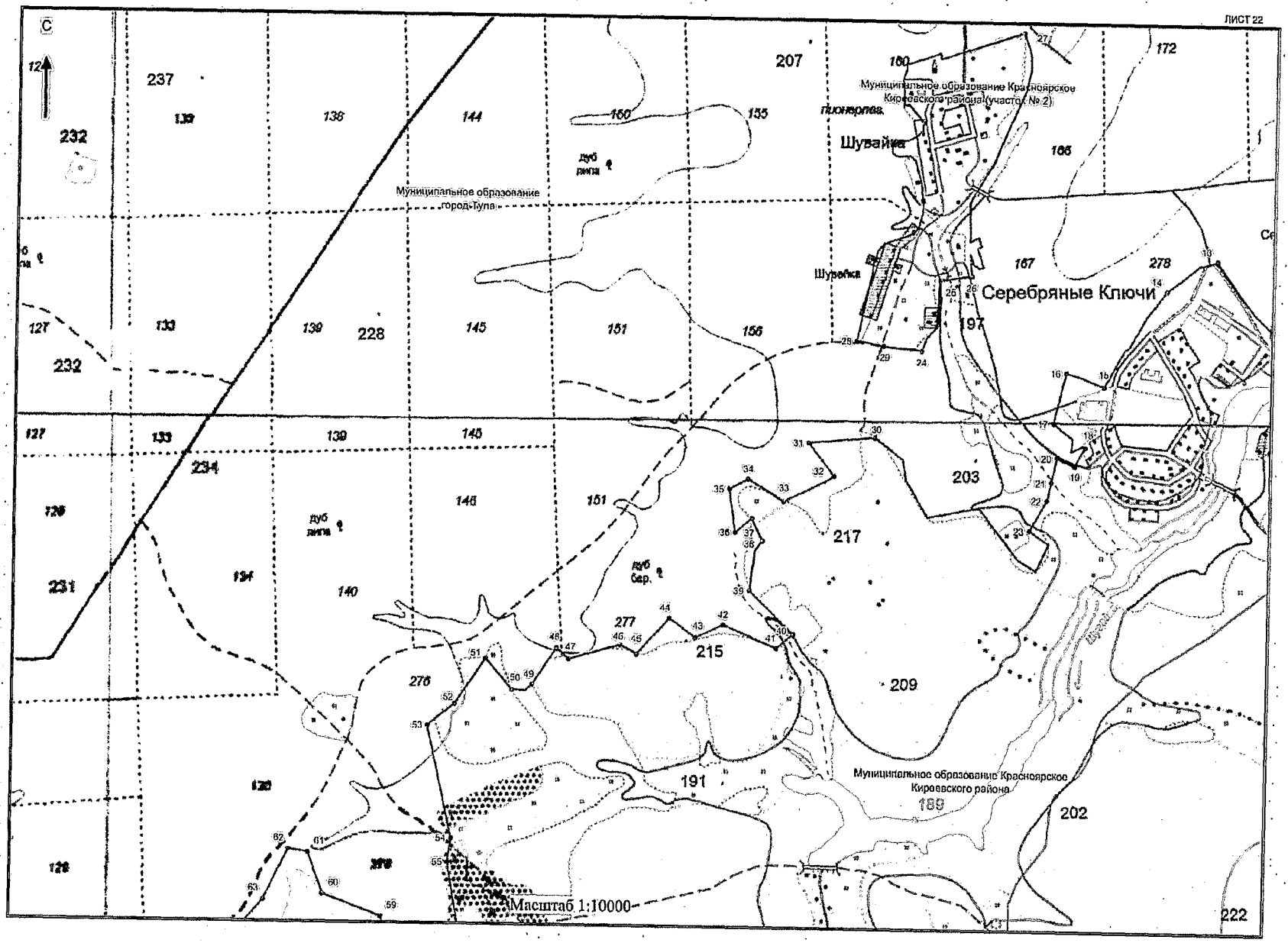


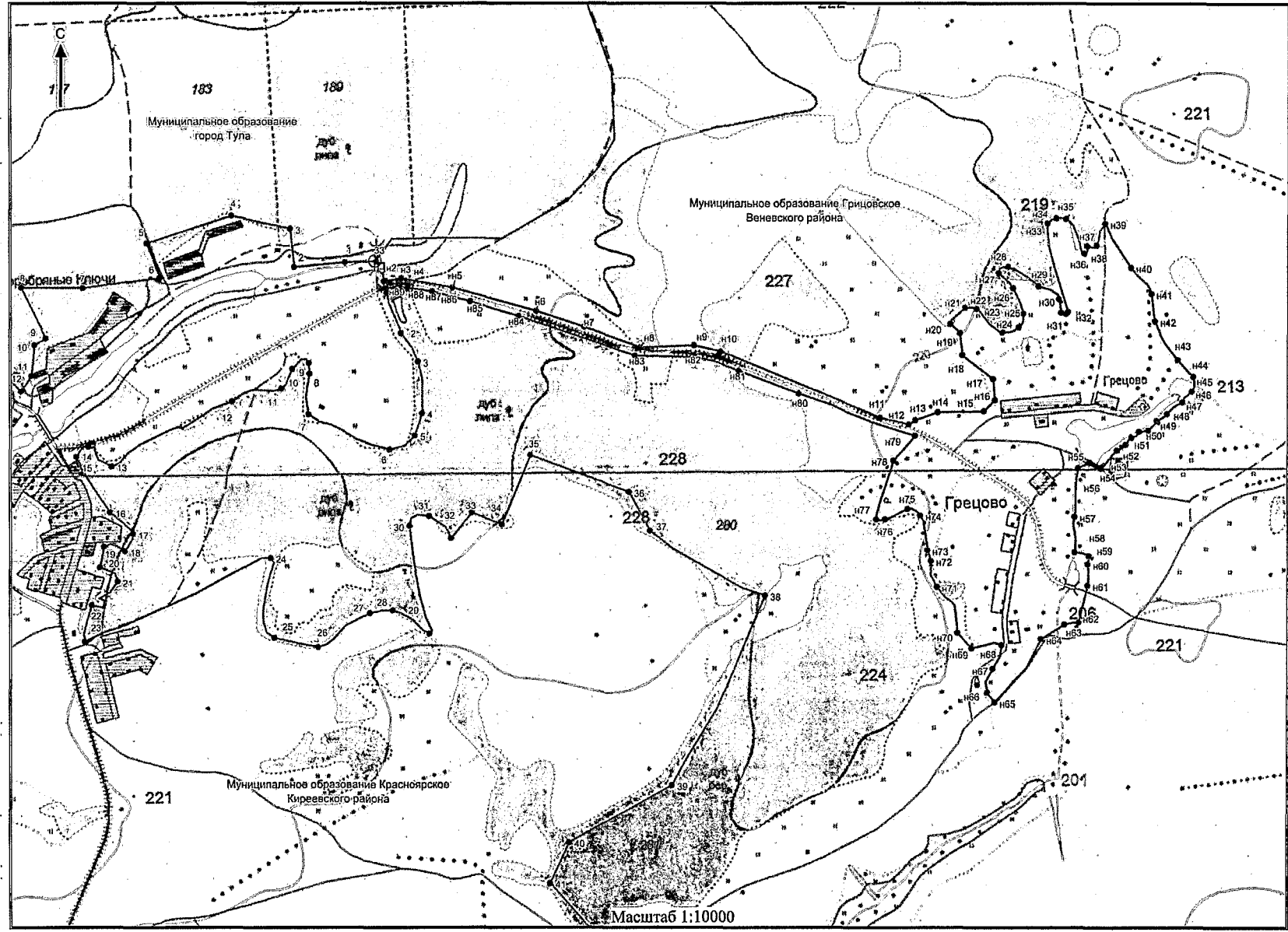


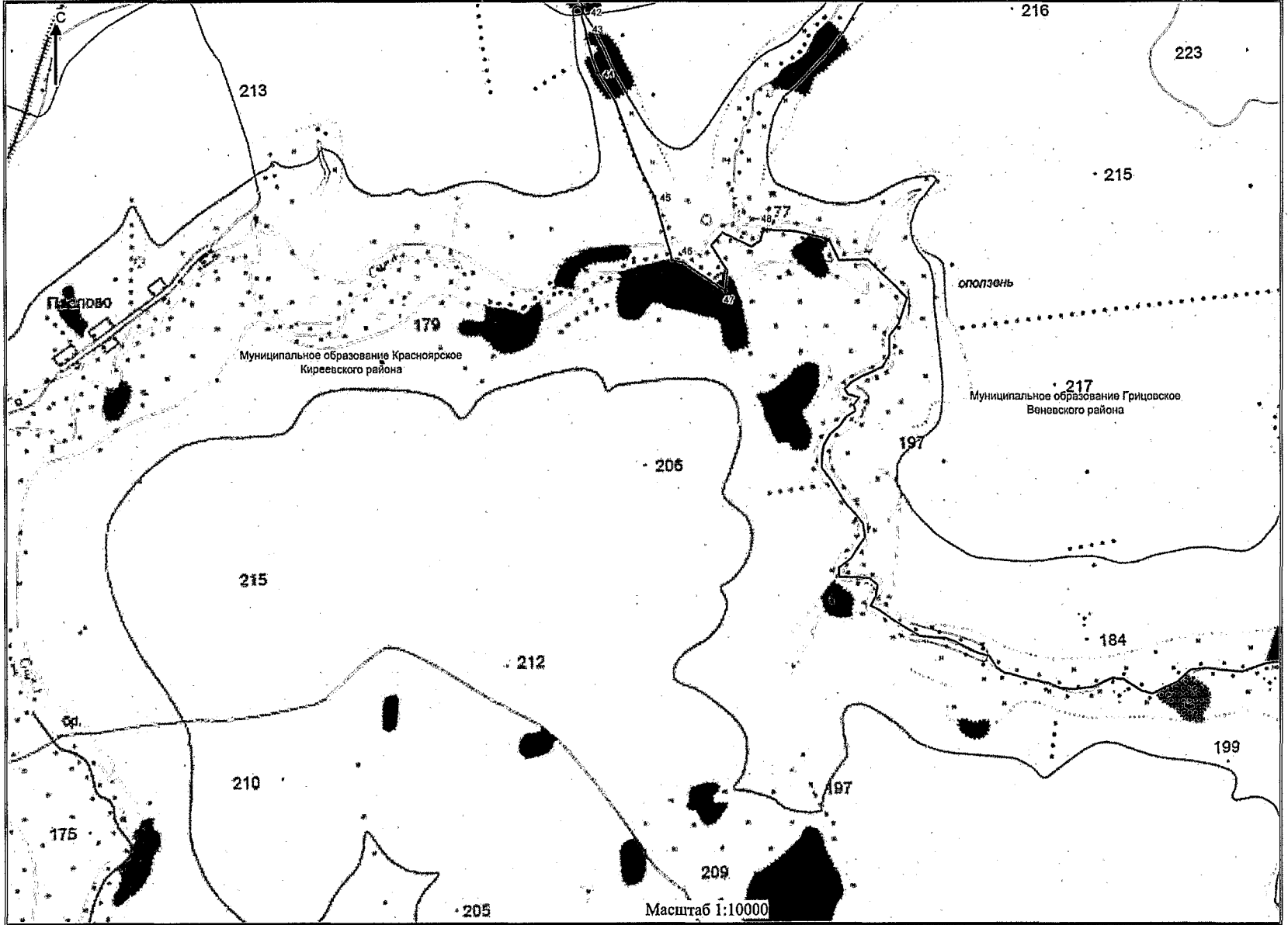


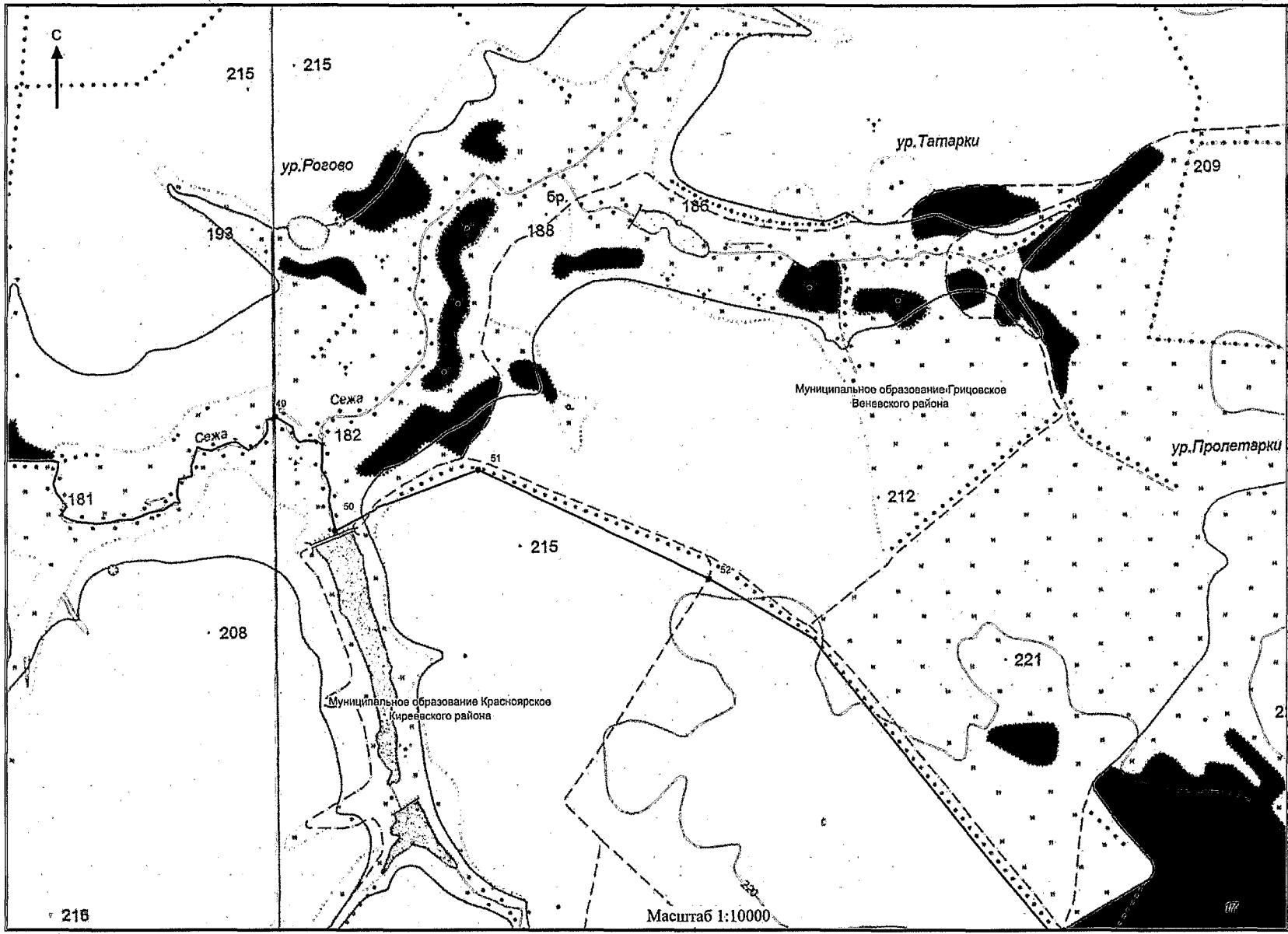






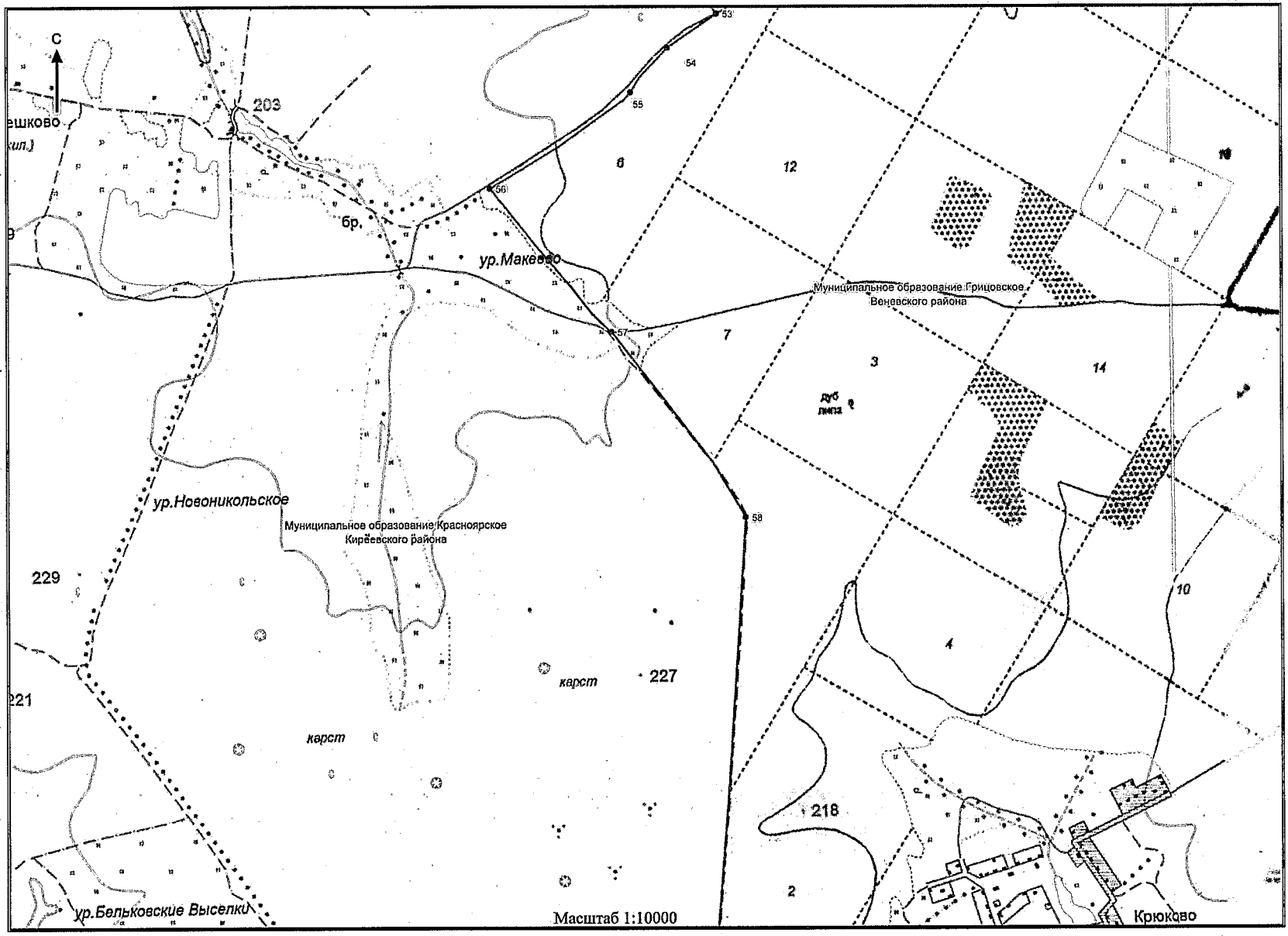


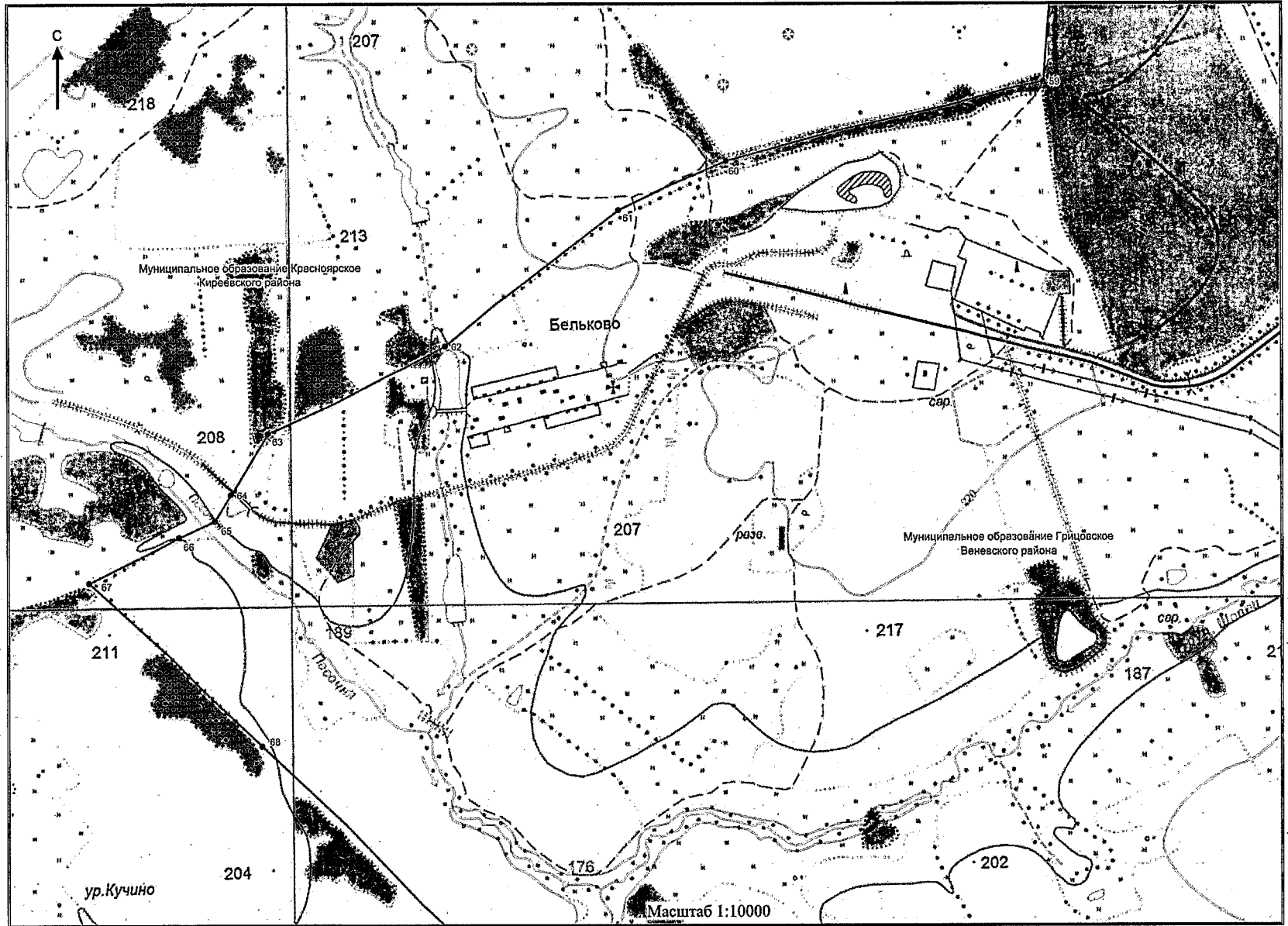




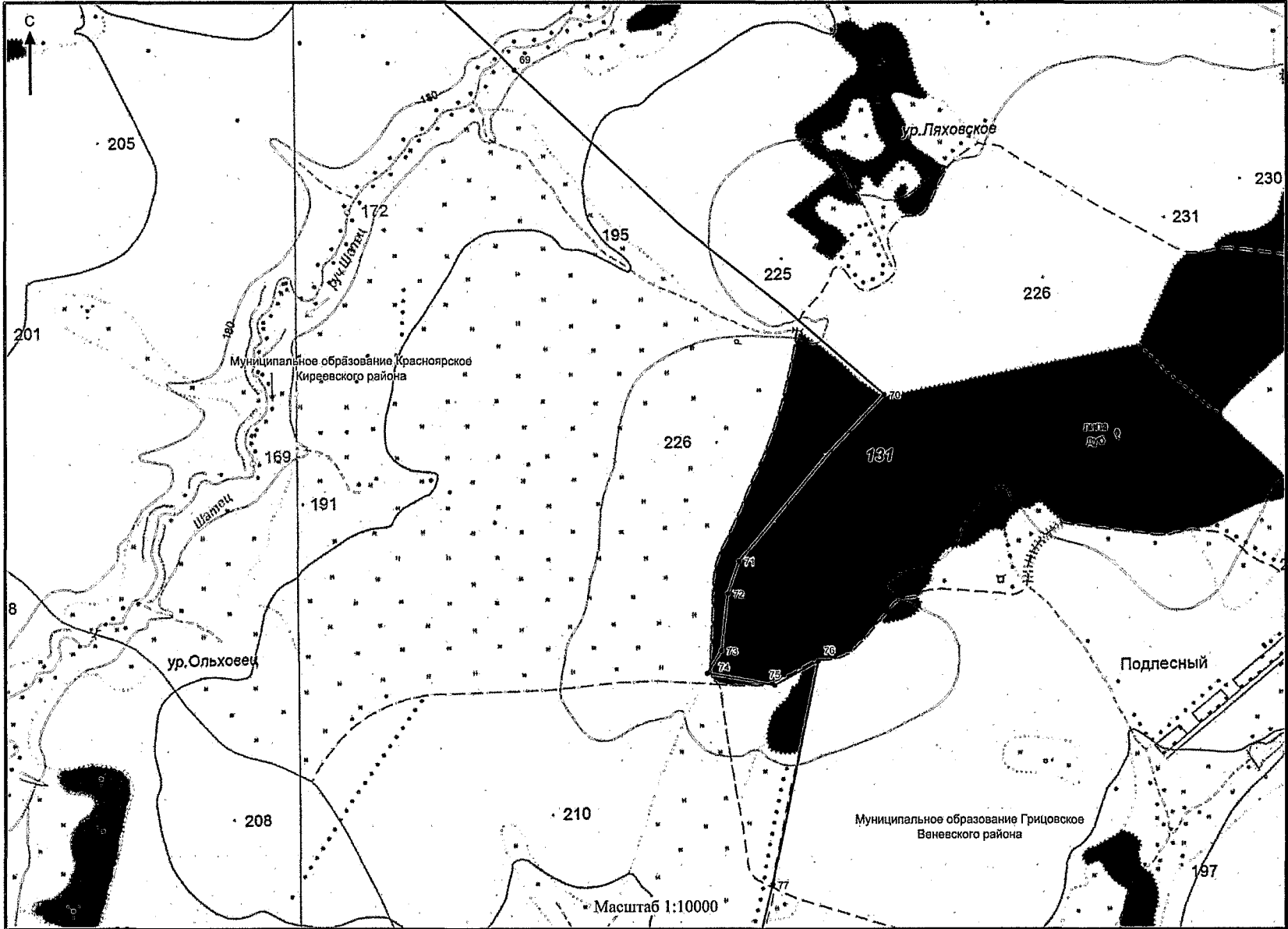
Масштаб 1:10000

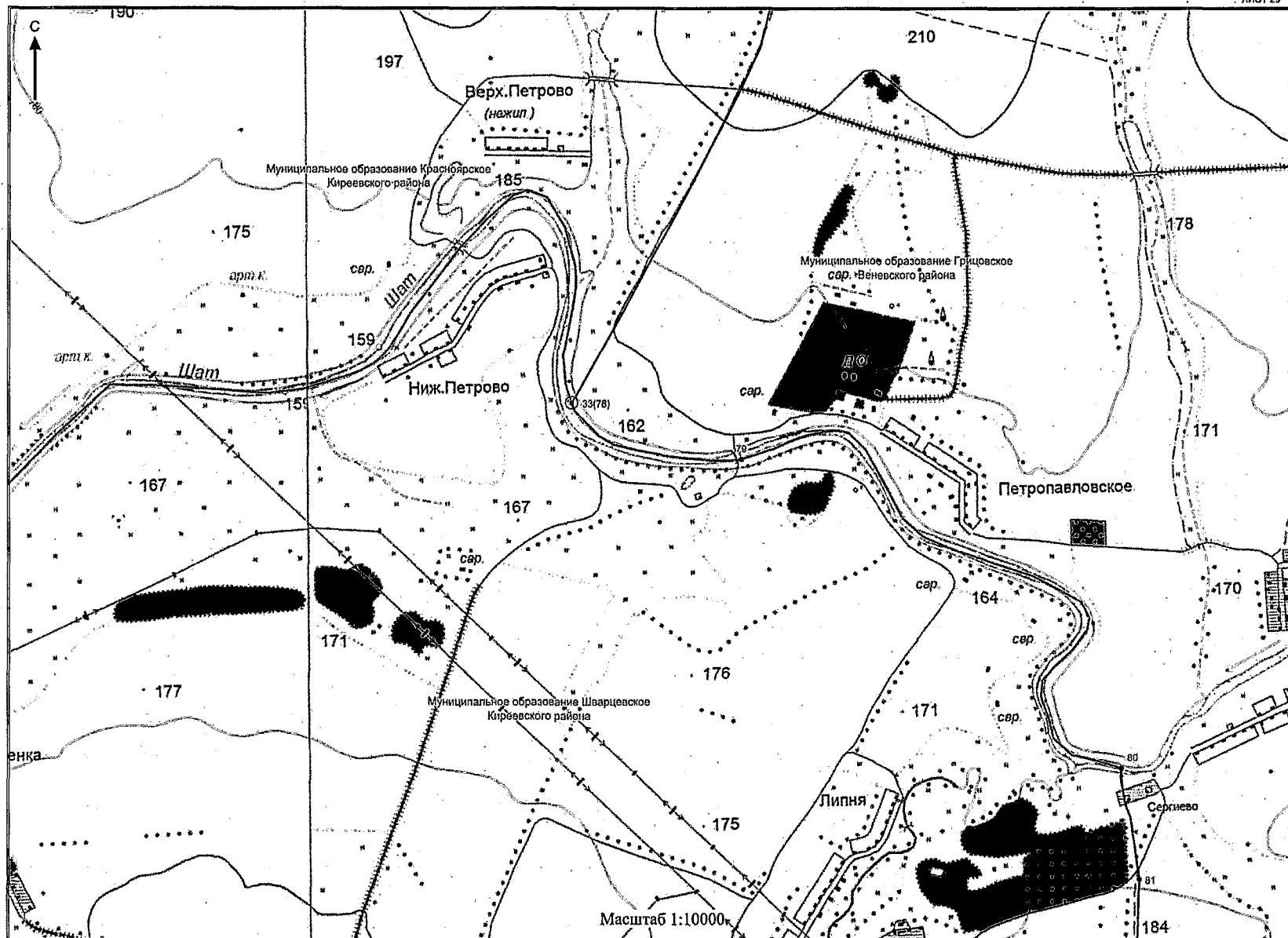
216



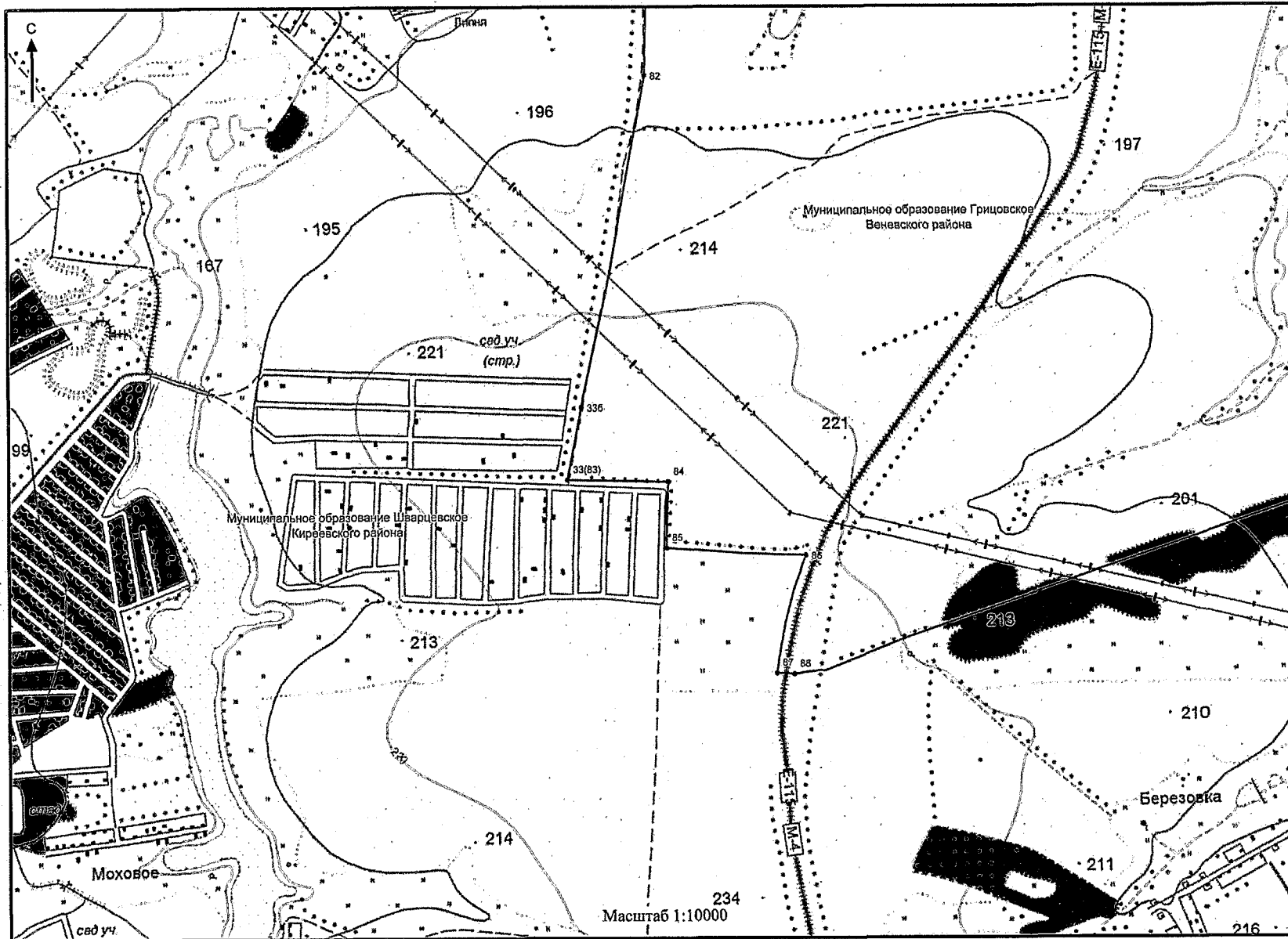


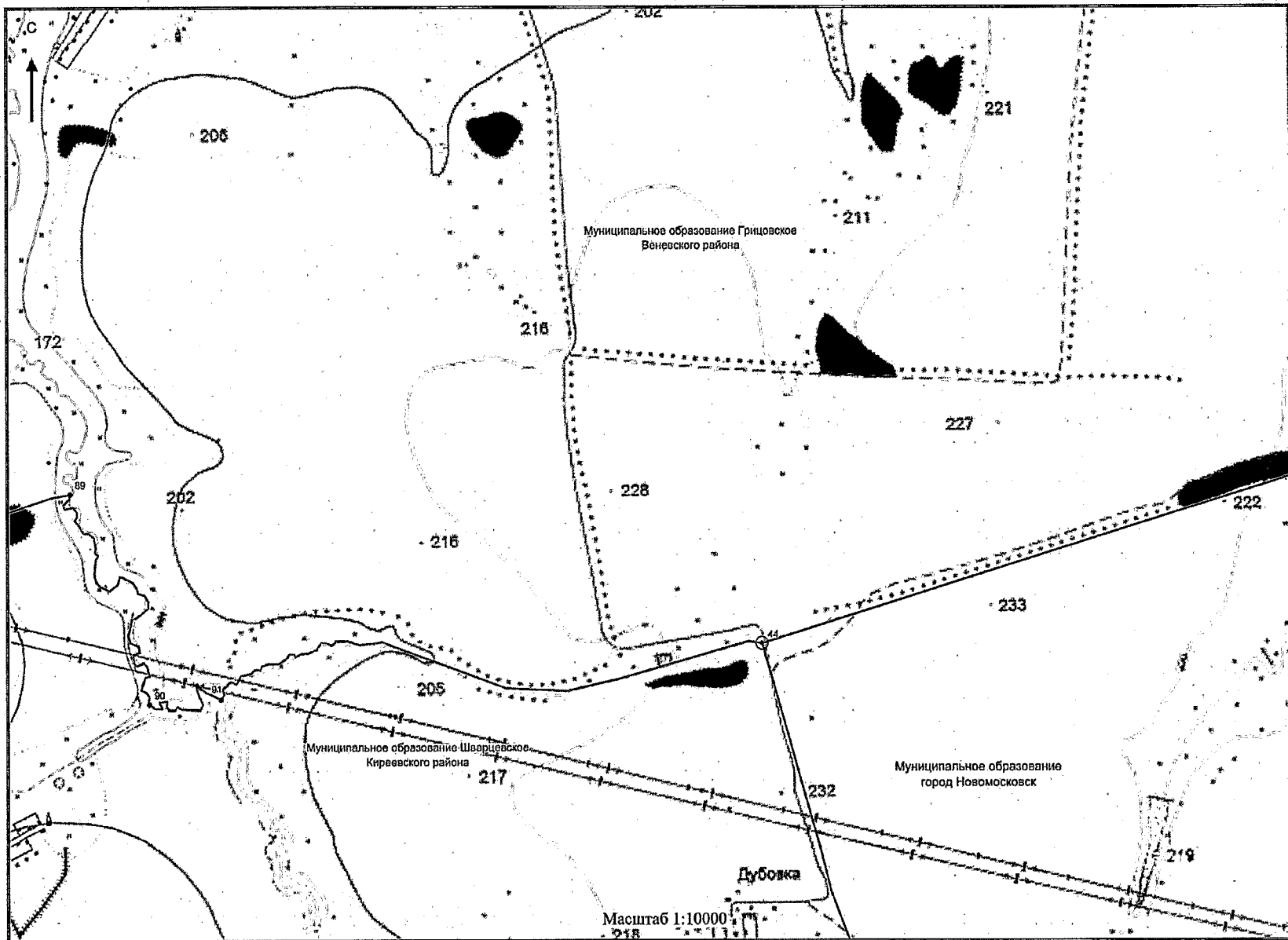
D:\ГД\2019\ЗАКОНЫ\ЗАС_5Г\границы_Киреевск_2.чт\Приложение 2 (карта).docx

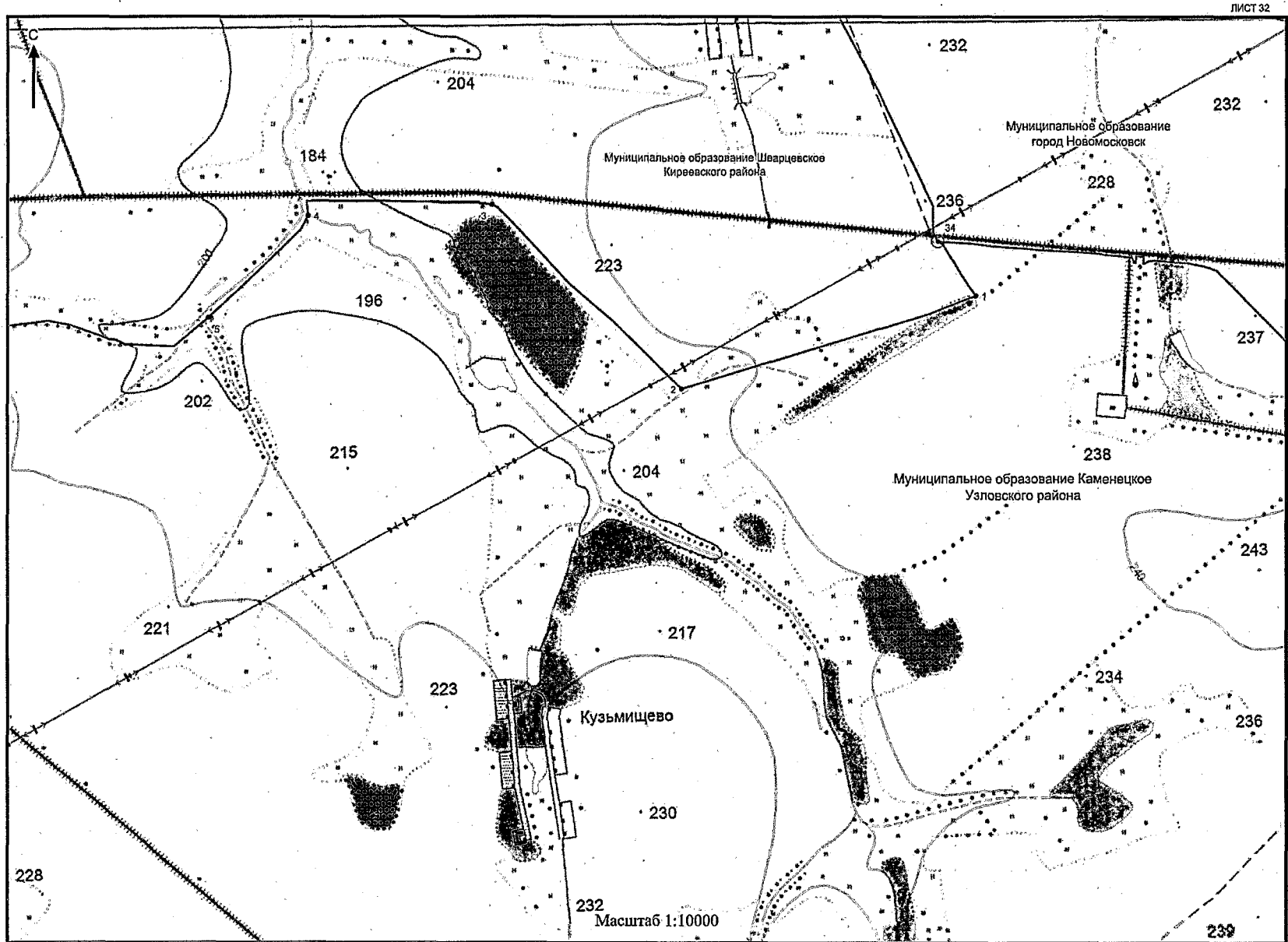


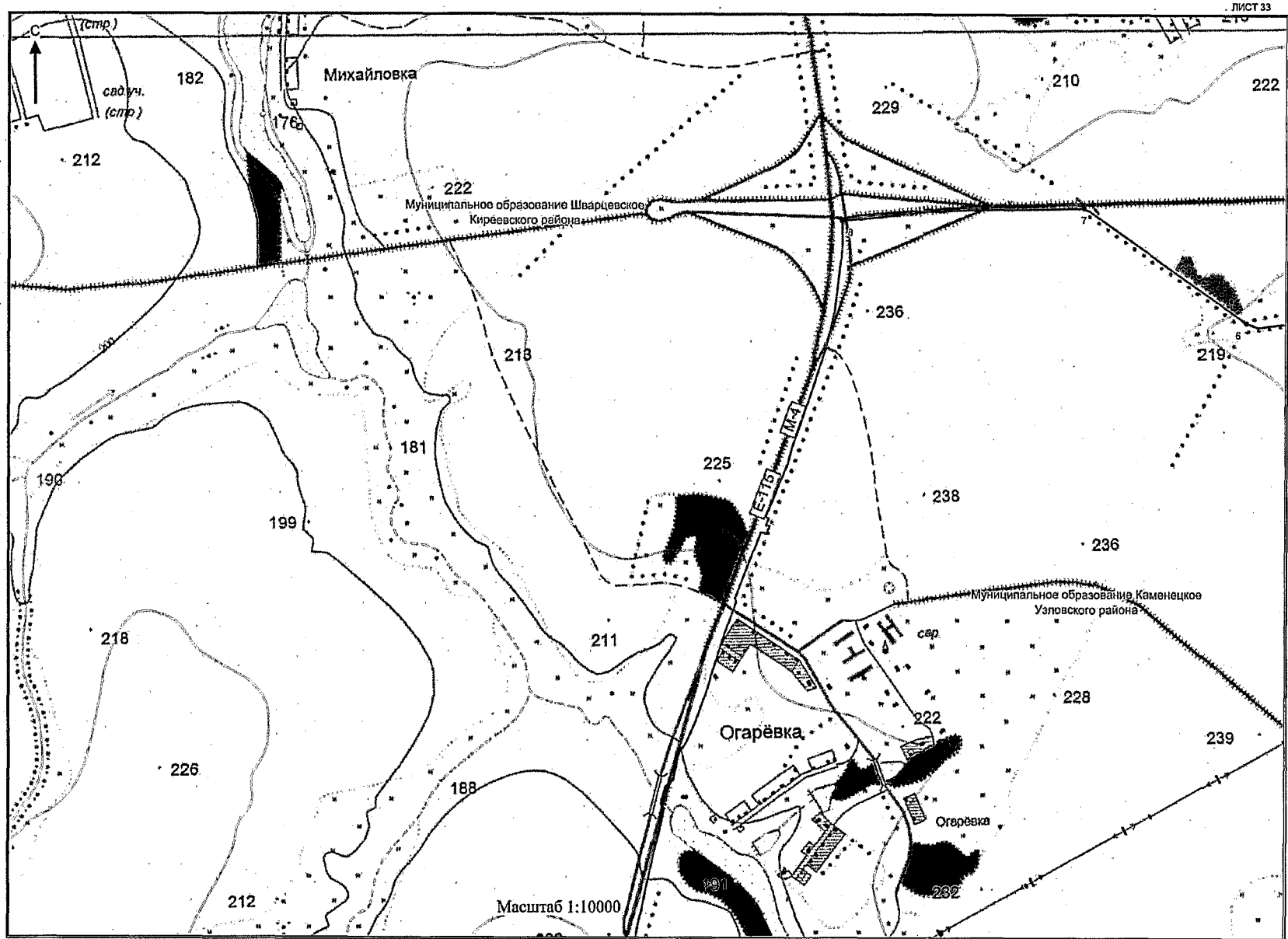


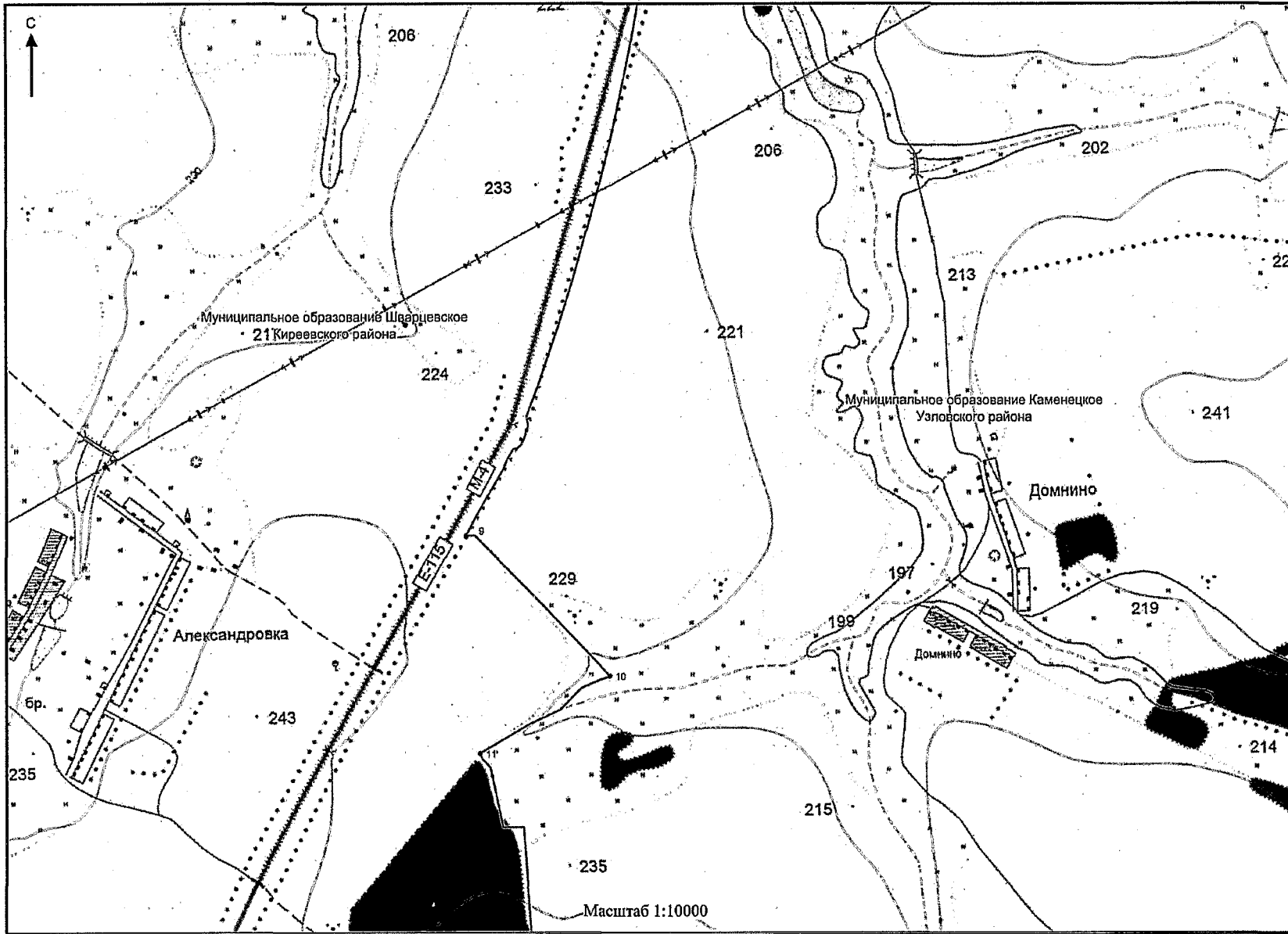
Масштаб 1:10000

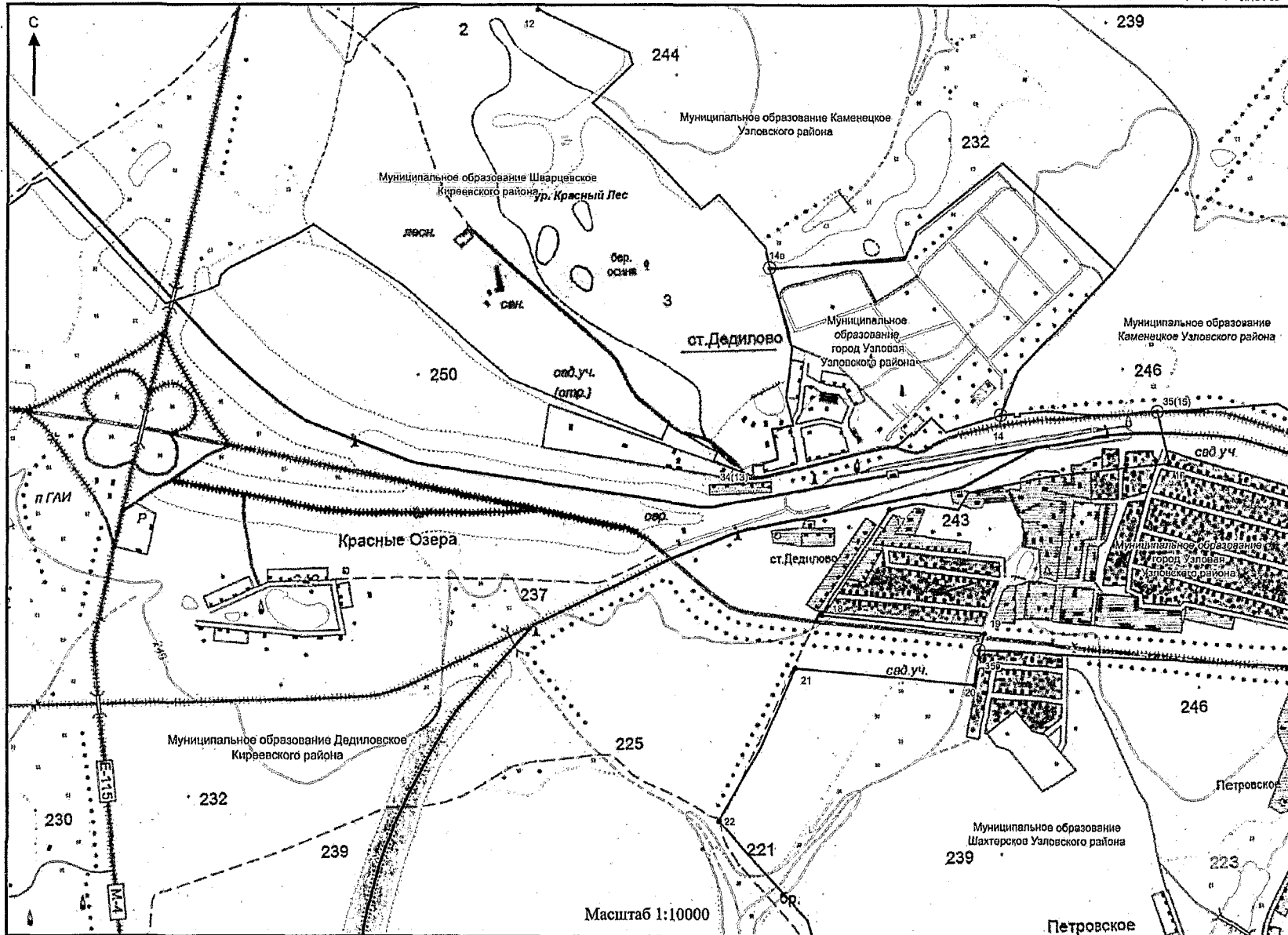


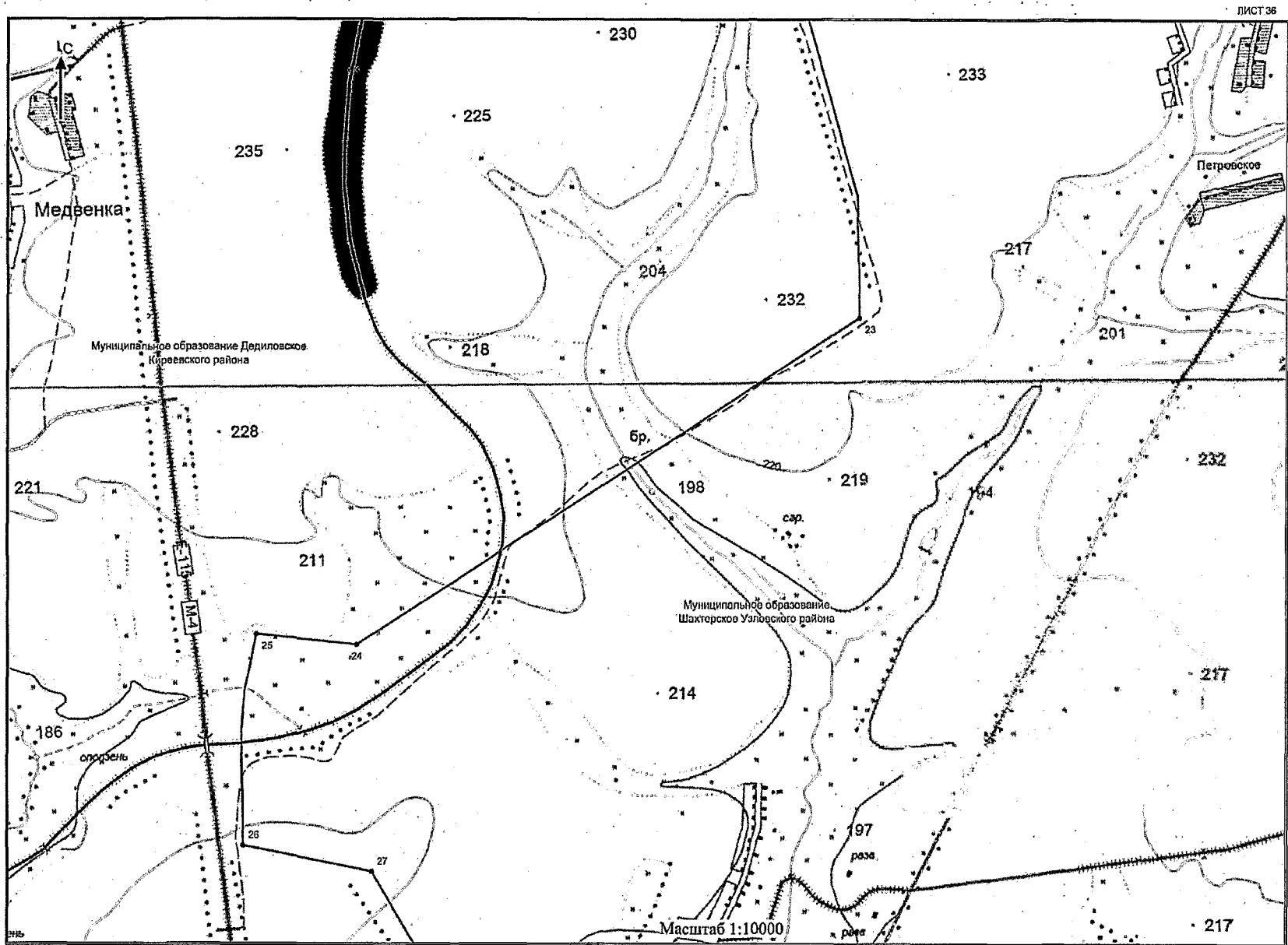


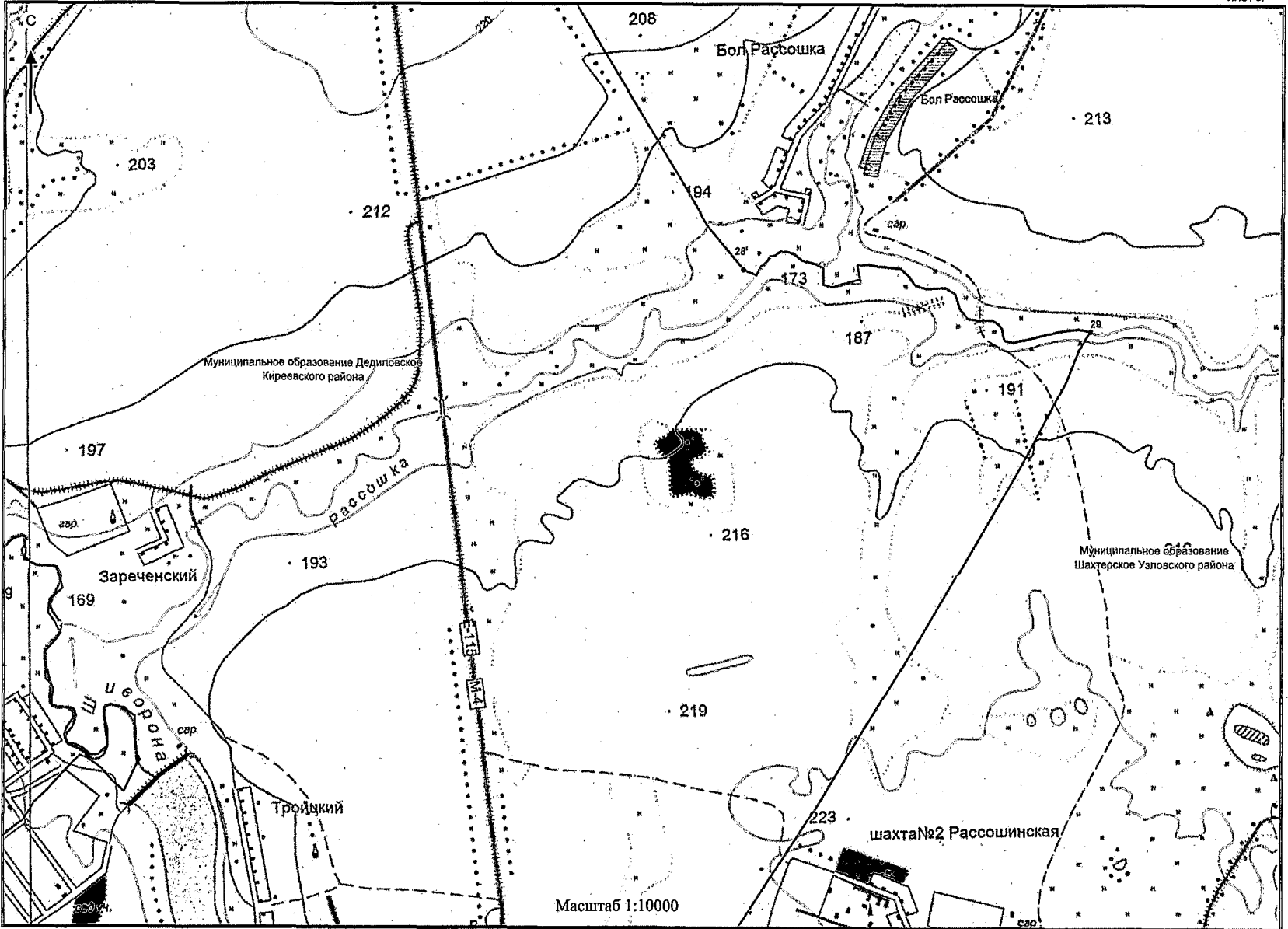


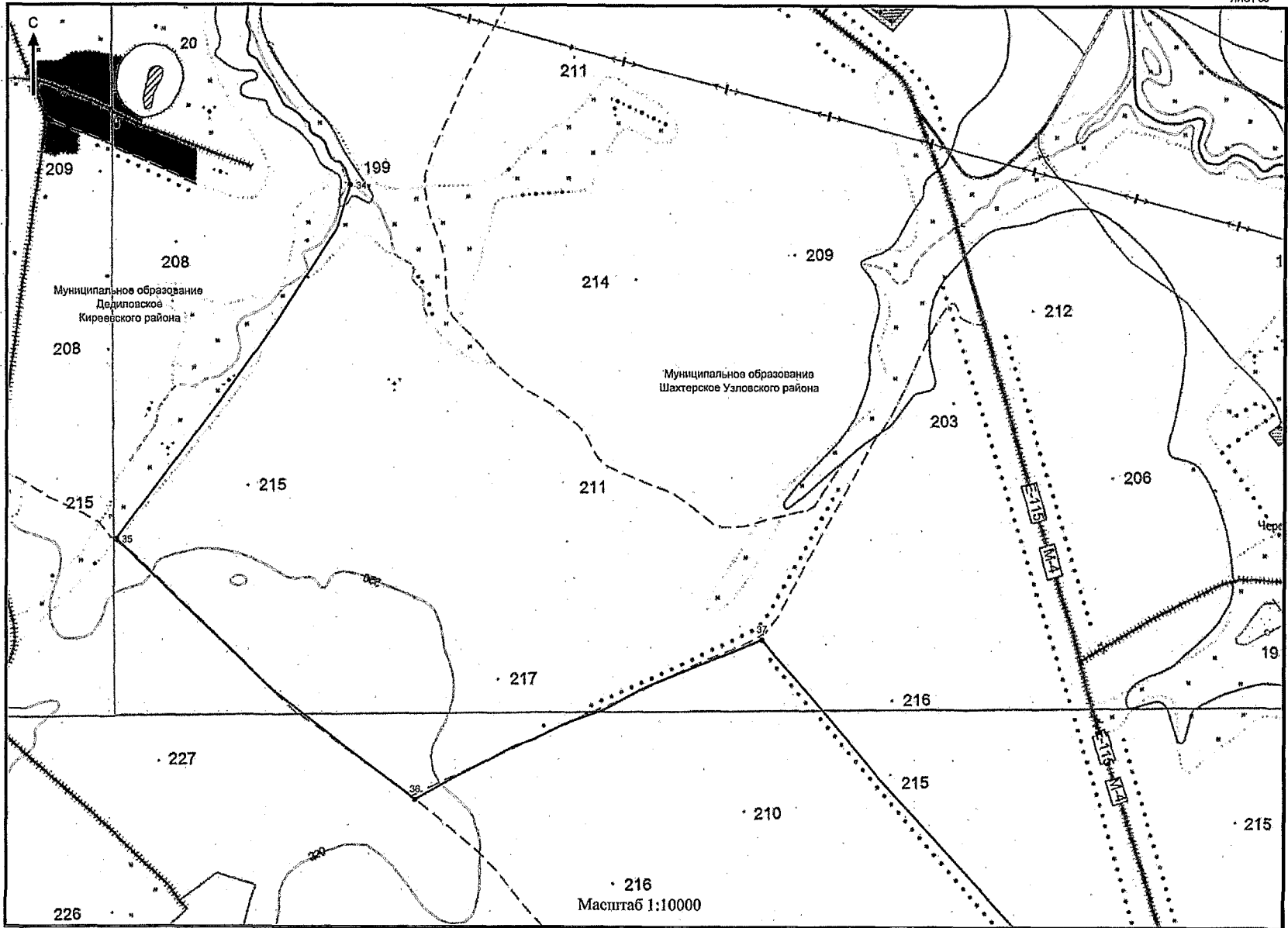


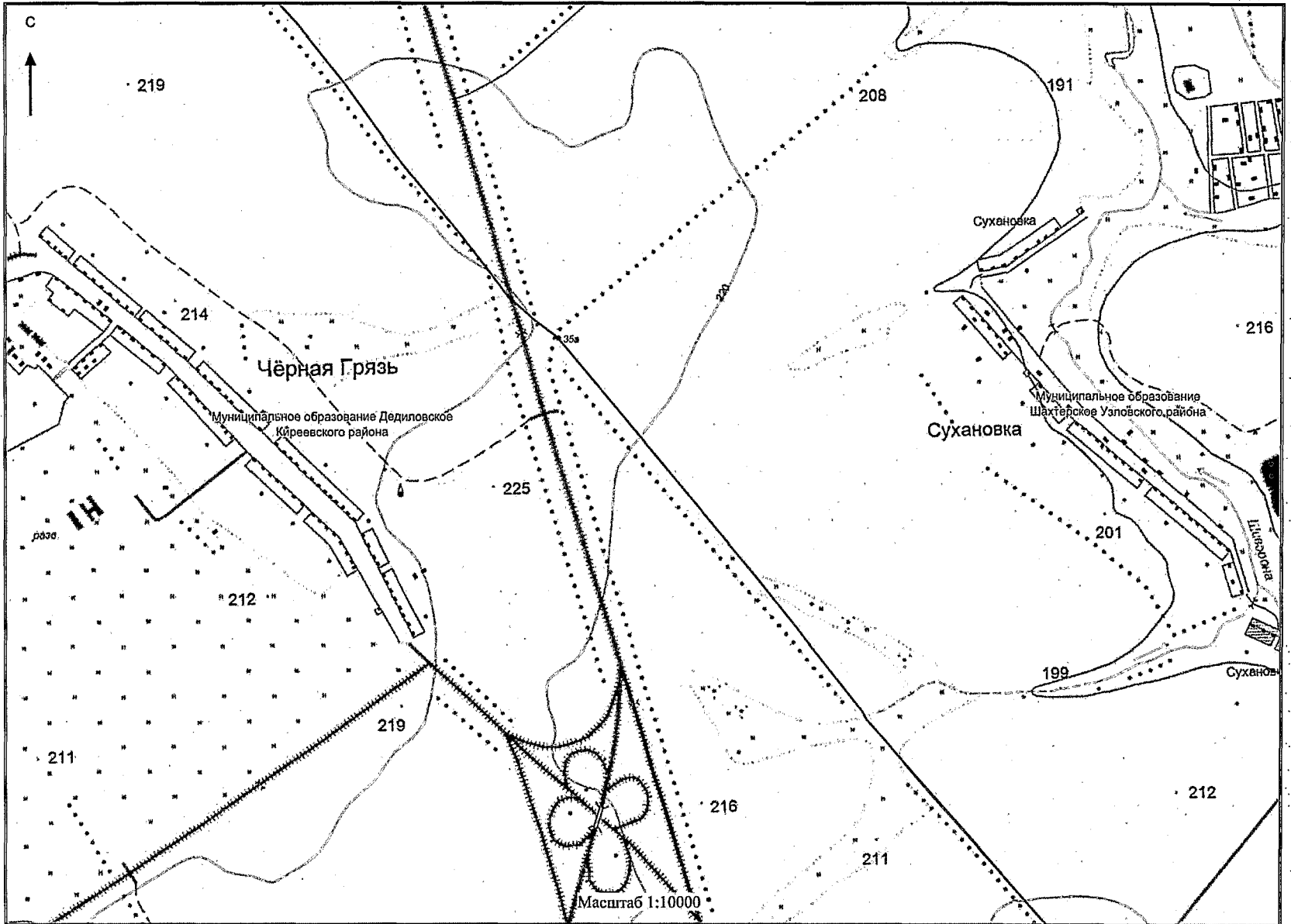


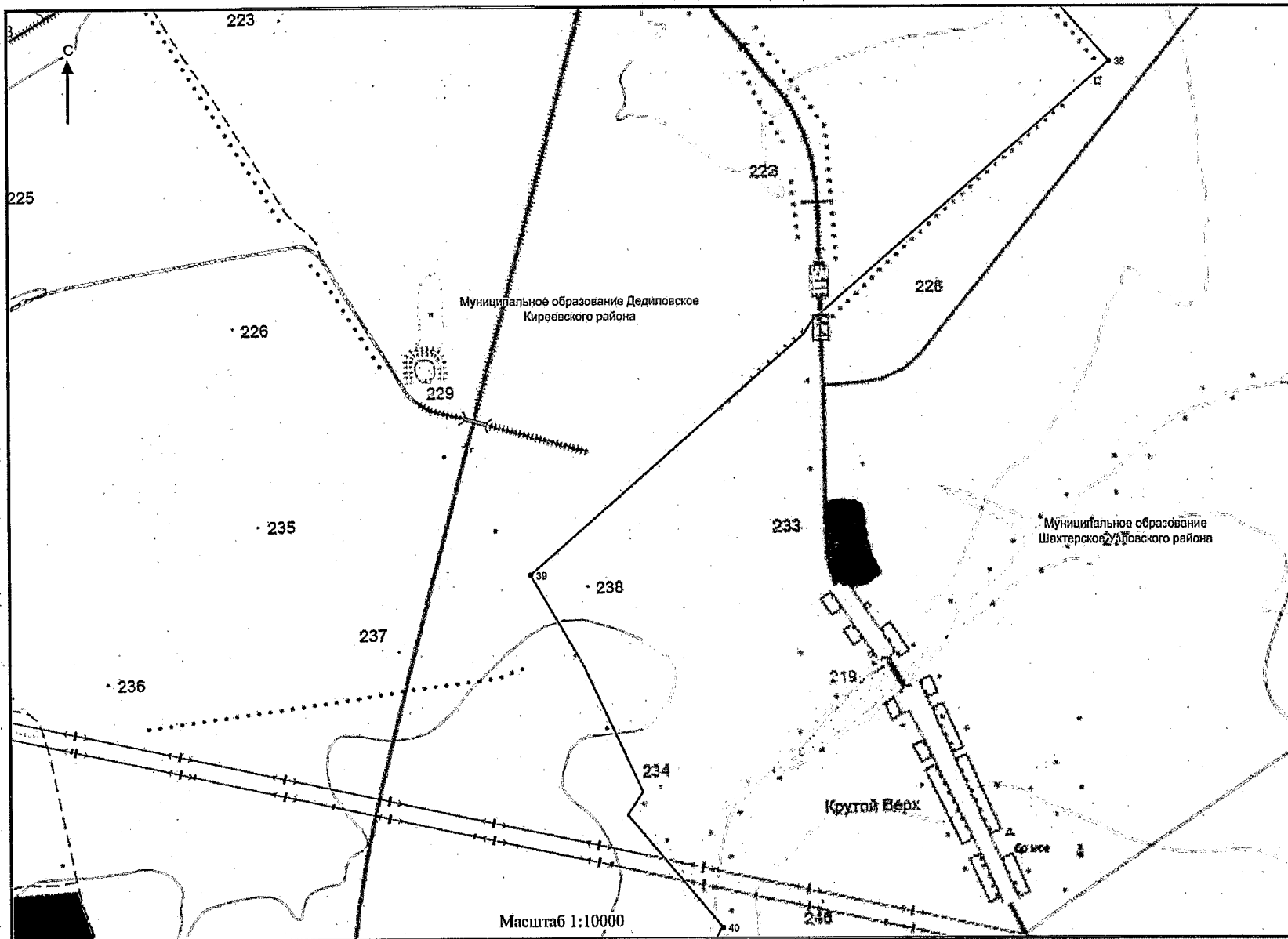


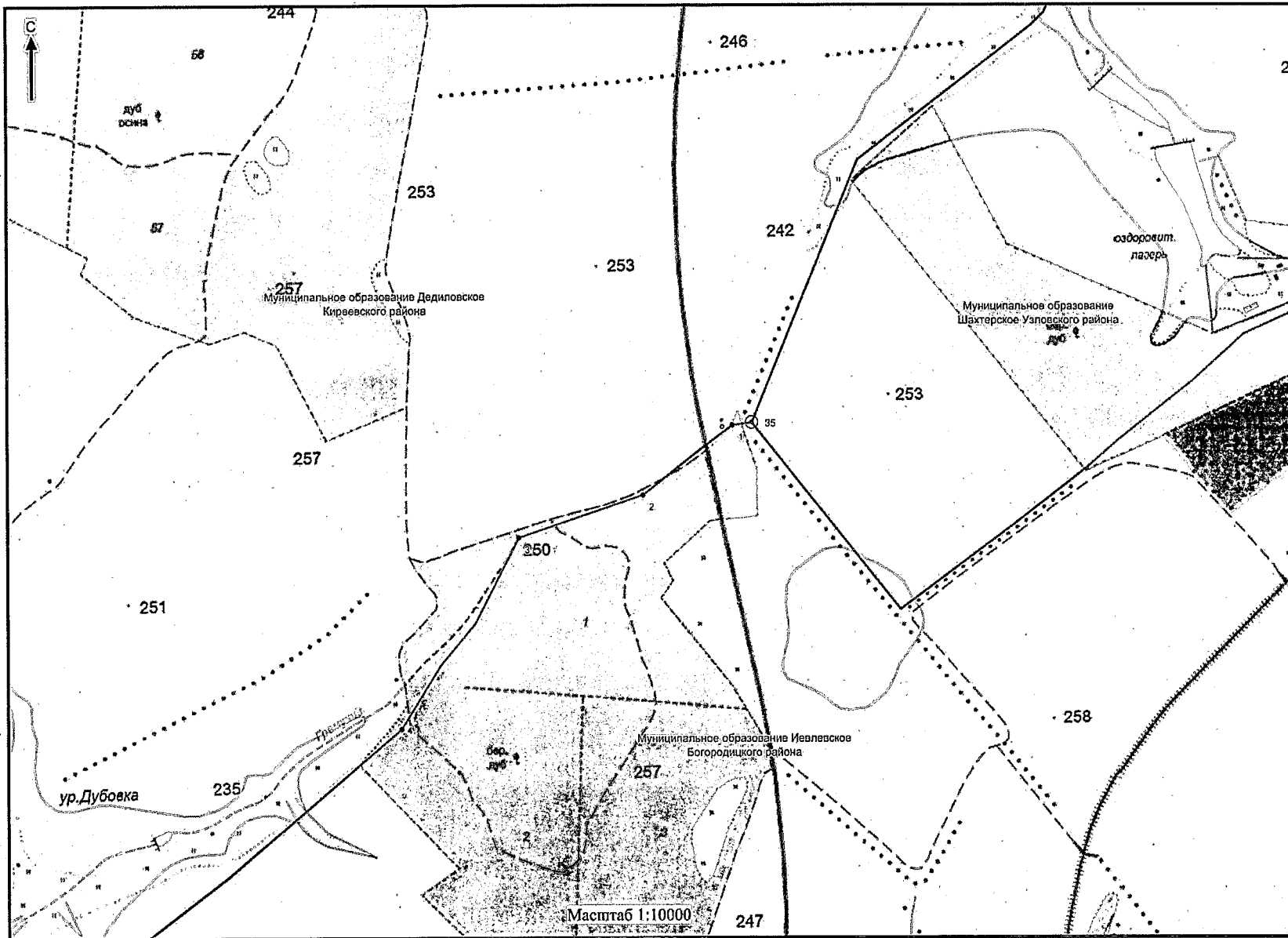


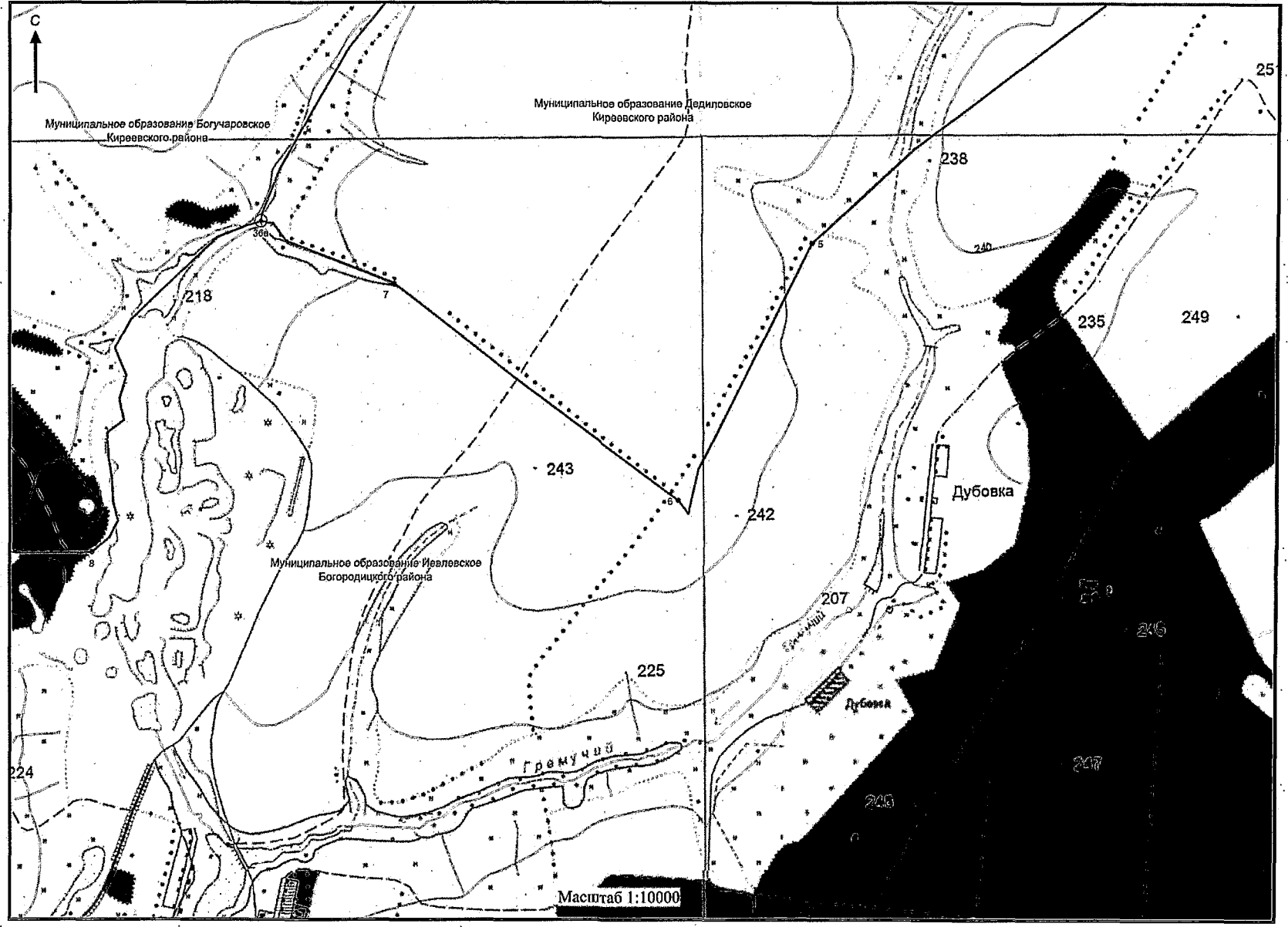


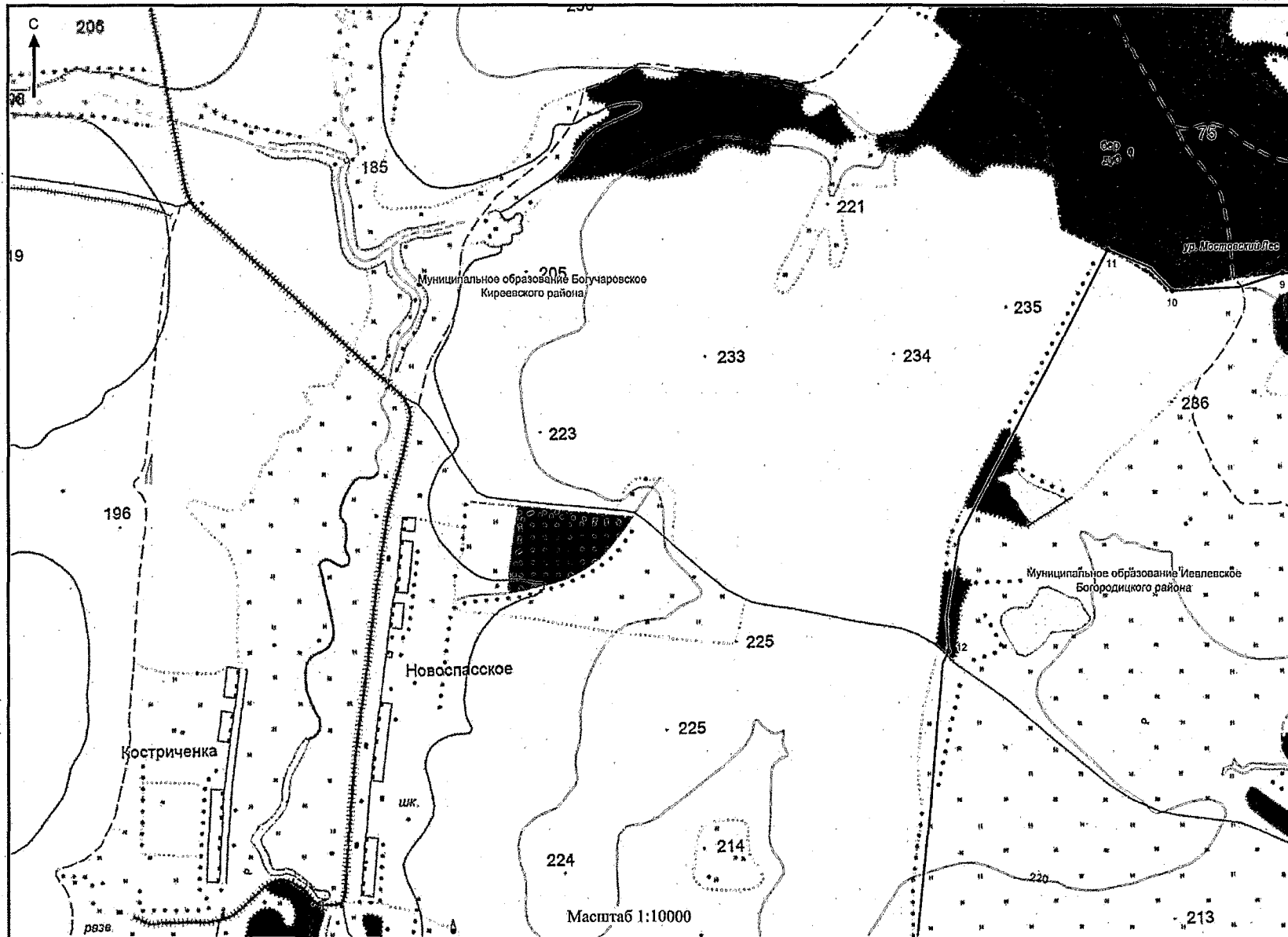


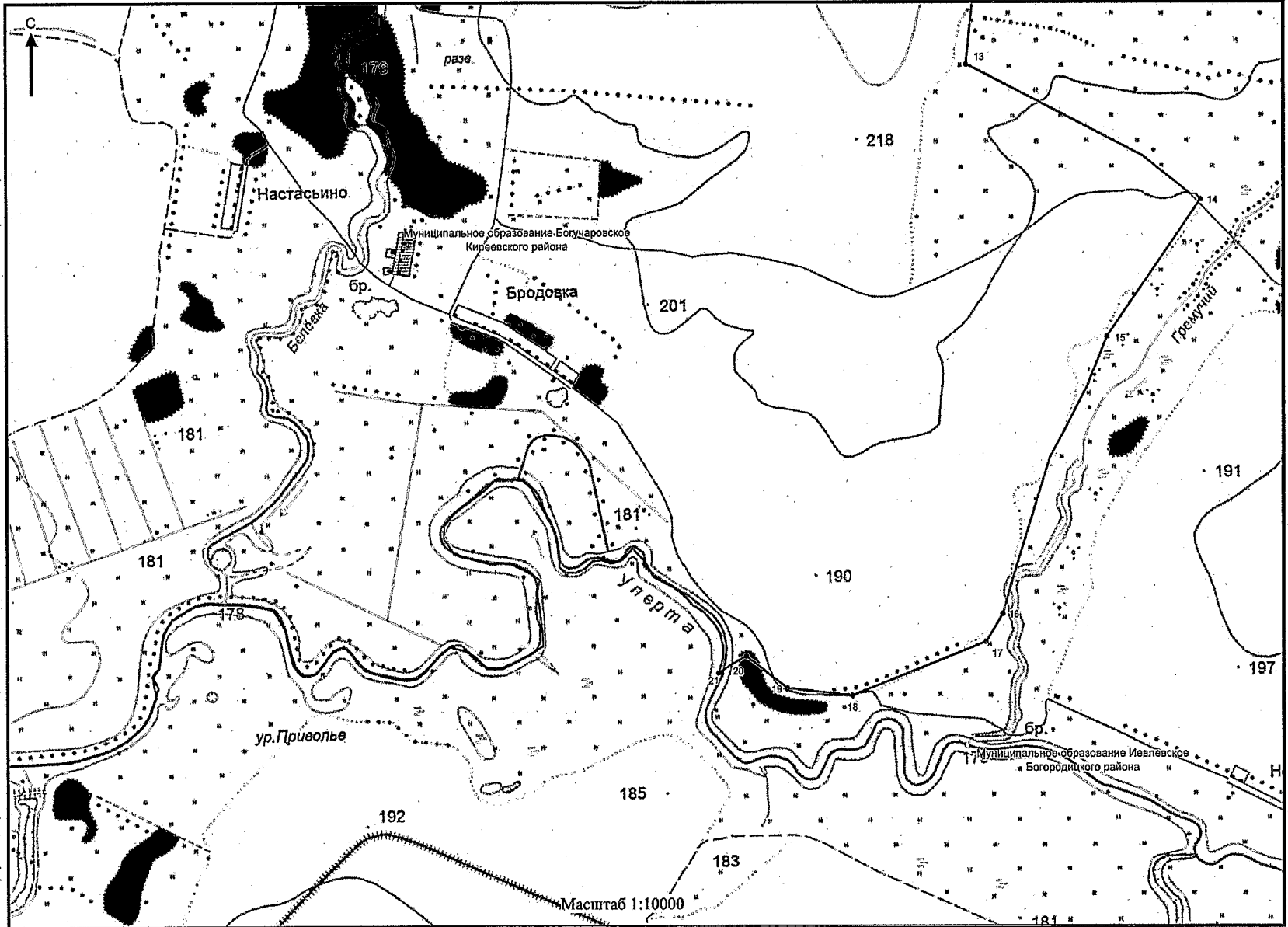


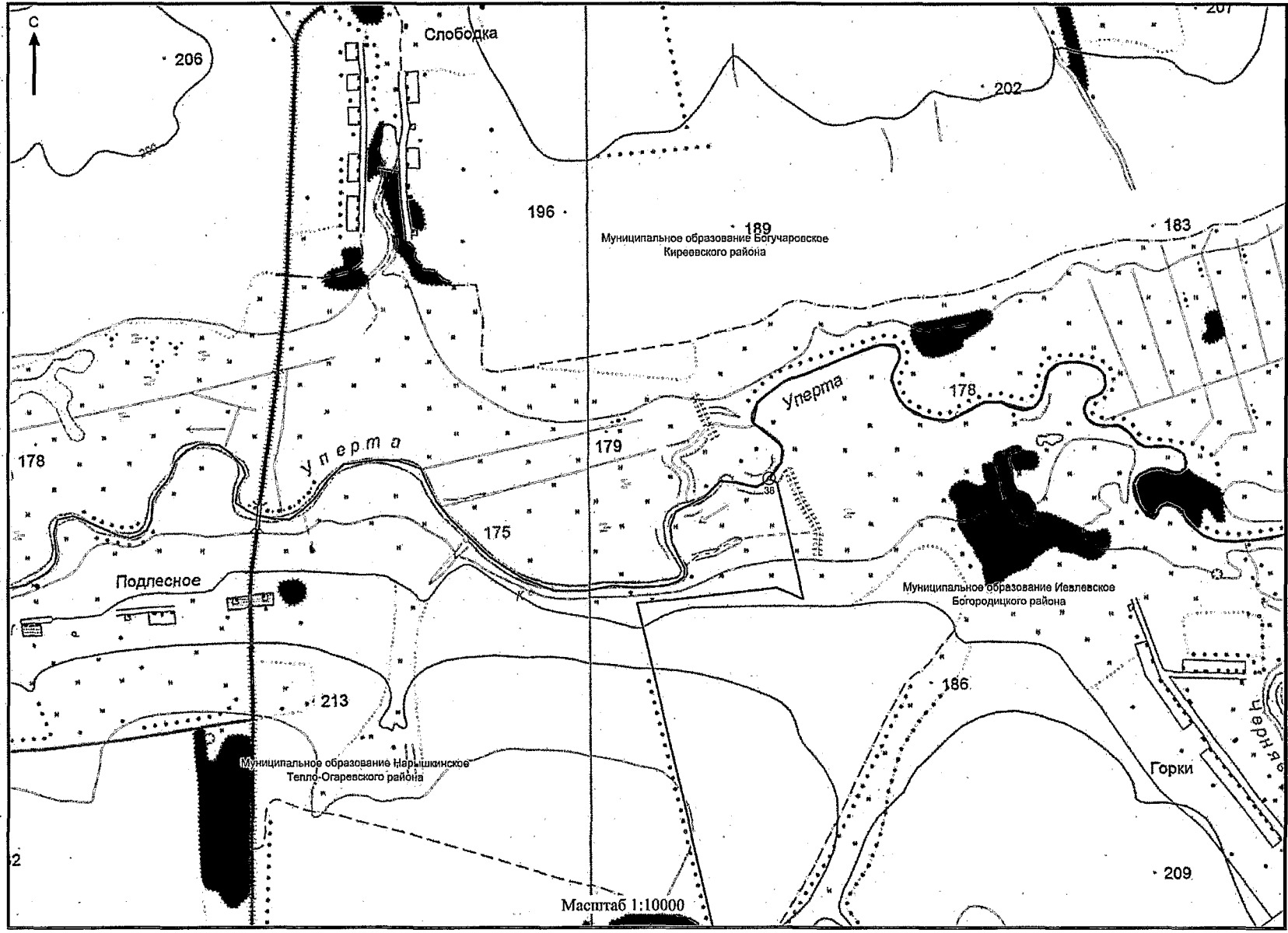


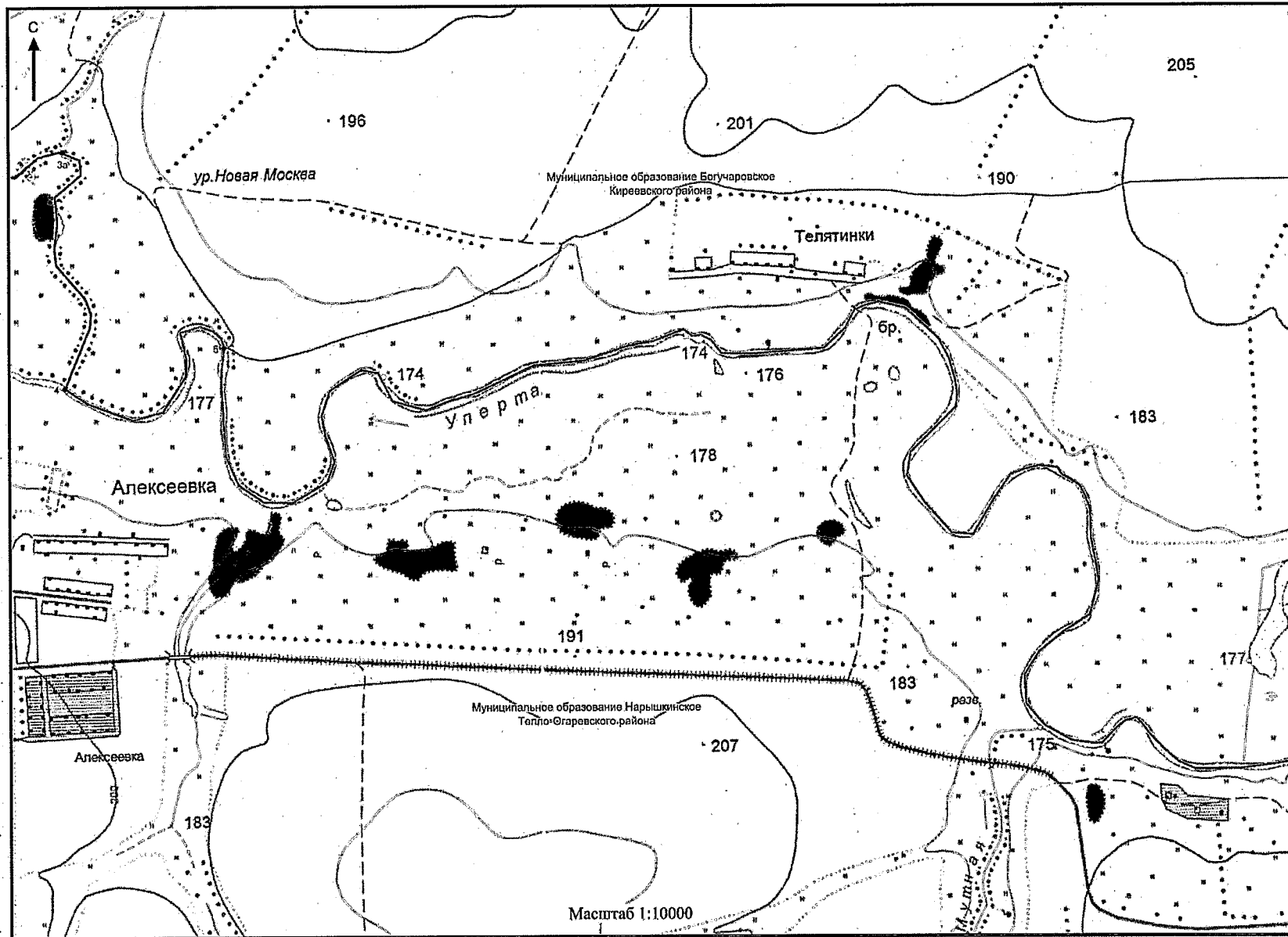


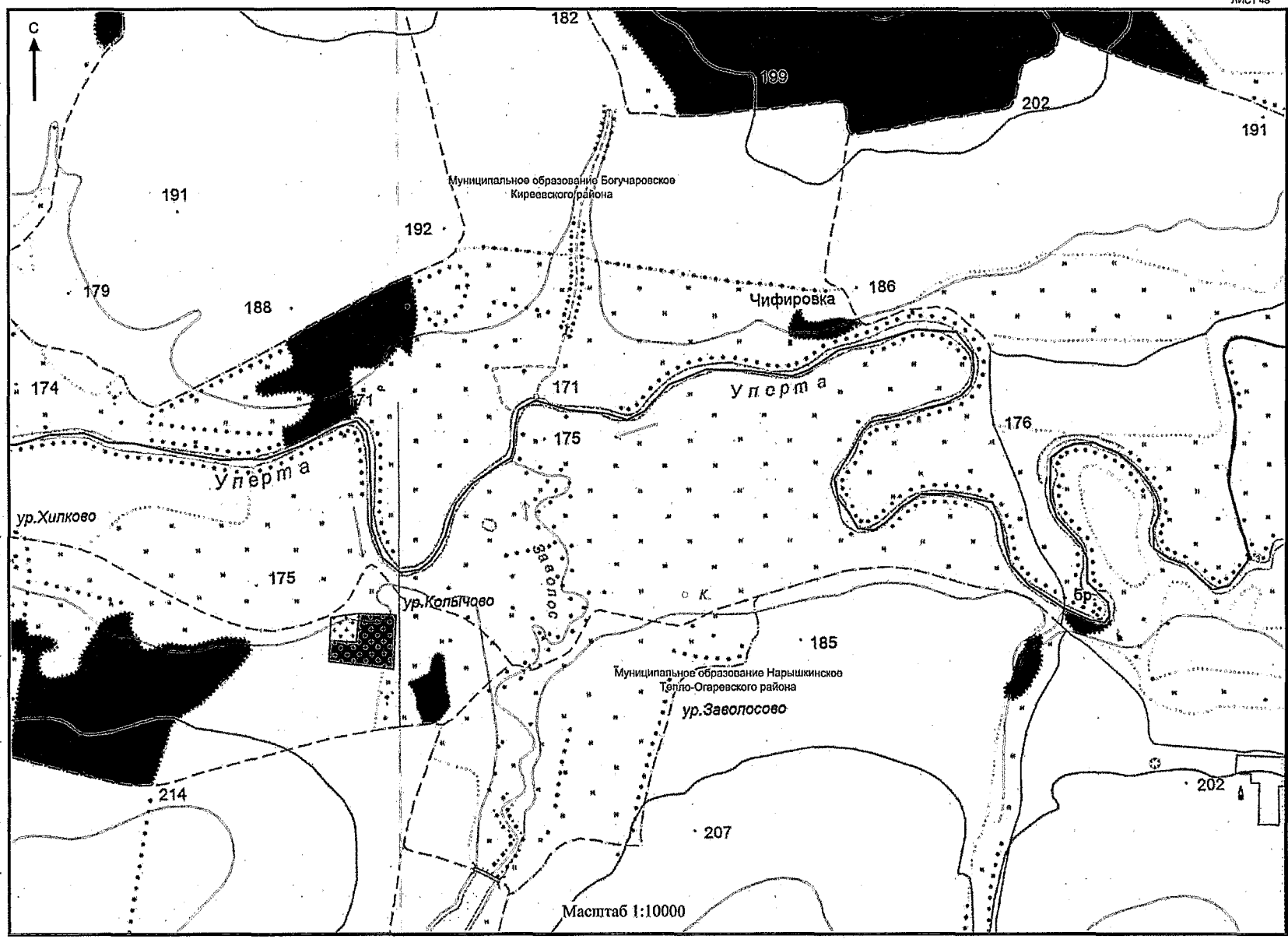












Приложение 3
к Закону Тульской области
«О внесении изменений в Закон Тульской
области «О переименовании
муниципального образования
«Киреевский район» Тульской области,
установлении границ, наделении статусом
и определении административных центров
муниципальных образований на территории
Киреевского района Тульской области»

Приложение 3
к Закону Тульской области
«О переименовании муниципального
образования «Киреевский район» Тульской
области, установлении границ, наделении
статусом и определении административных
центров муниципальных образований на
территории Киреевского района Тульской
области»

**Описание границы муниципального образования город Болохово
Киреевского района**

За начальную точку описания границы муниципального образования город Болохово Киреевского района принята узловая точка 128, расположенная на оси железной дороги Щекино – Болохово, в 0,12 км к северу от пересечения русла реки Вьевка с автодорогой Болохово – Новотульская теплоэлектростанция, в 0,55 км к северо-востоку от деревни Старая Вьевка Киреевского района и являющаяся точкой стыка границ муниципальных образований город Болохово Киреевского района, Бородинское Киреевского района и Шварцевское Киреевского района.

**Прохождение границы с муниципальным образованием
Шварцевское Киреевского района**

От узловой точки 128 (733933.10; 274992.58) линия границы идет на протяжении 0,90 км в юго-восточном направлении по границе города Болохово Киреевского района, пересекая автодорогу на очистные сооружения, до поворотной точки 1, расположенной на западном углу коллективных садов.

От точки 1 (733482.49; 275765.77) линия границы идет на протяжении 0,13 км в северо-восточном направлении по северной границе коллективных садов до поворотной точки 2, расположенной на северном углу коллективных садов.

От точки 2 (733577.09; 275853.23) линия границы идет на протяжении 0,71 км в юго-восточном направлении по восточной границе коллективных садов до

поворотной точки 3, расположенной в 0,16 км восточнее места впадения безымянного ручья в пруд.

От точки 3 (733101.82; 276314.13) линия границы идет на протяжении 0,08 км в северо-восточном направлении по границе города Болохово Киреевского района до поворотной точки 4, расположенной в 0,38 км южнее кладбища.

От точки 4 (733126.69; 276389.71) линия границы идет на протяжении 0,33 км в юго-восточном направлении по восточной границе приусадебных участков до поворотной точки 5.

От точки 5 (732911.35; 276643.11) линия границы идет на протяжении 0,25 км в восточном направлении по границе приусадебных участков города Болохово Киреевского района до поворотной точки 6, расположенной на оси автодороги Болохово – Новое Село.

От точки 6 (732918.76; 276897.38) линия границы идет на протяжении 0,39 км в юго-восточном направлении до поворотной точки 7.

От точки 7 (732727.40; 277212.26) линия границы идет на протяжении 0,42 км в юго-восточном направлении по полевой дороге, огибая с востока приусадебные участки города Болохово Киреевского района, до поворотной точки 8, расположенной в 0,08 км западнее оси линии электропередачи.

От точки 8 (732543.35; 277500.45) линия границы идет на протяжении 0,04 км в юго-западном направлении до поворотной точки 9, расположенной в 0,12 км западнее оси линии электропередачи.

От точки 9 (732502.37; 277499.82) линия границы идет на протяжении 0,53 км в западном направлении по границе города Болохово Киреевского района до поворотной точки 10, расположенной на оси автодороги Болохово – Новое Село.

От точки 10 (732524.33; 276976.91) линия границы идет на протяжении 0,58 км в южном направлении по оси автодороги Болохово – Новое Село до поворотной точки 11, расположенной на оси автодороги Болохово – Шварцевский.

От точки 11 (731974.69; 277022.75) линия границы идет на протяжении 0,10 км на северо-восток, огибая участок пожарной части с севера, до поворотной точки 12, расположенной на восточной границе города Болохово Киреевского района.

От точки 12 (731999.75; 277123.63) линия границы идет на протяжении 0,16 км в юго-восточном направлении до поворотной точки 13, расположенной на пересечении оси автодороги Болохово – Шварцевский с полевой дорогой.

От точки 13 (731847.08 277162.49) линия границы идет на протяжении 0,30

км в северо-восточном направлении, меняя направление на юго-восточное, огибая автозаправочную станцию с северной стороны, до поворотной точки 14, расположенной на северной стороне полосы отвода автодороги Болохово – Шварцевский.

От точки 14 (731840.13; 277322.80) линия границы идет на протяжении 0,96 км на восток по северной стороне полосы отвода автодороги Болохово – Шварцевский до поворотной точки 15, расположенной на северной стороне полосы отвода автодороги Болохово – Шварцевский.

От точки 15 (731795.15; 278277.42) линия границы идет на протяжении 0,33 км по прямой линии на юго-восток по восточной стороне полосы отвода автодороги в городе Болохово Киреевского района до поворотной точки 16, расположенной на восточной стороне автодороги в городе Болохово Киреевского района.

От точки 16 (731490.35; 278399.57) линия границы идет на протяжении 0,58 км на северо-восток по северной границе города Болохово Киреевского района до поворотной точки 17, расположенной в 0,07 км южнее оси автодороги Болохово – Шварцевский.

От точки 17 (731675.77; 278935.91) линия границы идет на протяжении 0,10 км на северо-запад, пересекая автодорогу Болохово – Шварцевский, до поворотной точки 18, расположенной на северной стороне полосы отвода автодороги Болохово – Шварцевский.

От точки 18 (731765.34; 278885.71) линия границы идет на протяжении 0,86 км на восток по северной стороне полосы отвода автодороги Болохово – Шварцевский до поворотной точки 19, расположенной на северной стороне полосы отвода автодороги Болохово – Шварцевский.

От точки 19 (731727.28; 279745.50) линия границы идет на протяжении 0,19 км в северном направлении по западной границе деревни Горки-Дубрава Киреевского района до поворотной точки 20, расположенной в 0,19 км севернее оси автодороги Болохово – Шварцевский.

От точки 20 (731912.73; 279741.86) линия границы идет на протяжении 0,07 км в западном направлении по границе деревни Горки-Дубрава Киреевского района до поворотной точки 21, расположенной в 0,20 км севернее оси автодороги Болохово – Шварцевский.

От точки 21 (731922.23; 279672.73) линия границы идет на протяжении 0,11 км в северо-восточном направлении по западной границе деревни Горки-Дубрава Киреевского района до поворотной точки 22.

От точки 22 (732032.64; 279694.31) линия границы идет на протяжении 0,26 км в восточном направлении по северной границе деревни Горки-Дубрава

Киреевского района до поворотной точки 23.

От точки 23 (732004.70; 279952.69) линия границы, пересекая автодорогу Болохово – Шварцевский, идет на протяжении 0,30 км в юго-западном направлении по прямой до поворотной точки 24, расположенной на южной стороне полосы отвода автодороги Болохово – Шварцевский.

От точки 24 (731722.68; 279861.13) линия границы идет на протяжении 0,10 км в западном направлении по южной стороне полосы отвода автодороги, затем на протяжении 0,10 км в южном направлении до поворотной точки 25.

От точки 25 (731617.58; 279724.22) линия границы идет на протяжении 0,16 км в западном направлении, затем на протяжении 0,09 в северном направлении до поворотной точки 26.

От точки 26 (731727.67; 279560.99) линия границы идет на протяжении 0,23 км в западном направлении по южной стороне полосы отвода автодороги Болохово – Шварцевский до поворотной точки 27, расположенной на южной стороне полосы отвода автодороги Болохово – Шварцевский.

От точки 27 (731737.77; 279327.41) линия границы идет на протяжении 0,05 км в южном направлении до поворотной точки 28.

От точки 28 (731683.88; 279345.95) линия границы идет на протяжении 0,37 км в юго-западном направлении по границе приусадебных участков города Болохово Киреевского района до поворотной точки 29, расположенной в 0,18 км южнее оси автодороги Болохово – Шварцевский.

От точки 29 (731569.42; 278995.20) линия границы идет на протяжении 0,13 км в южном направлении по восточной границе приусадебных участков города Болохово Киреевского района до поворотной точки 30, расположенной на углу приусадебного участка.

От точки 30 (731445.01; 278974.71) линия границы идет на протяжении 0,73 км в юго-западном направлении по границе приусадебных участков города Болохово Киреевского района до поворотной точки 31, расположенной на пересечении оси автодороги с границей города Болохово Киреевского района.

От точки 31 (731196.85; 278315.46) линия границы идет на протяжении 0,23 км в северо-восточном направлении по оси автодороги в городе Болохово Киреевского района до поворотной точки 32, расположенной на повороте автодороги в городе Болохово Киреевского района.

От точки 32 (731392.82; 278424.42) линия границы идет на протяжении 0,42 км в северо-западном направлении по западной стороне автодороги в городе Болохово Киреевского района до поворотной точки 33, расположенной на южной стороне полосы отвода автодороги Болохово – Шварцевский.

От точки 33 (731780.87; 278271.65) линия границы идет на протяжении 0,80 км в западном направлении по южной стороне полосы отвода автодороги Болохово – Шварцевский до поворотной точки 34, расположенной на северо-восточном углу границы коллективных садов, в 0,17 км юго-восточнее автозаправочной станции.

От точки 34 (731817.29; 277474.23) линия границы идет на протяжении 0,47 км в юго-западном направлении по восточной стороне автодороги, идущей вдоль коллективных садов, до поворотной точки 35, расположенной на восточной стороне автодороги.

От точки 35 (731358.67; 277368.37) линия границы идет на протяжении 0,68 км в основном в южном направлении, огибая коллективные сады, восточнее автодороги, идущей вдоль коллективных садов, до поворотной точки 36, расположенной на восточной стороне автодороги, идущей вдоль коллективных садов.

От точки 36 (730859.59; 277383.57) линия границы идет на протяжении 0,93 км в южном и юго-восточном направлениях по восточной стороне автодороги, идущей вдоль коллективных садов, до поворотной точки 37, расположенной на восточной стороне автодороги, идущей вдоль коллективных садов.

От точки 37 (730029.10; 277723.85) линия границы идет на протяжении 0,47 км в восточном направлении до поворотной точки 38.

От точки 38 (730061.58; 278197.97) линия границы идет на протяжении 0,51 км в основном в северо-восточном направлении до узловой точки 129, расположенной в месте пересечения автодороги в городе Болохово Киреевского района с проселочной дорогой, в 1,45 км севернее села Пятницкое Киреевского района, в 1,80 км южнее деревни Горки-Дубрава Киреевского района и являющейся точкой стыка границ муниципальных образований город Болохово Киреевского района, Шварцевское Киреевского района и Бородинское Киреевского района.

Прохождение границы с муниципальным образованием Бородинское Киреевского района

От узловой точки 129 (730260.67; 278662.43) линия границы идет на протяжении 0,24 км в восточном направлении по северной границе города Болохово Киреевского района до поворотной точки 1, расположенной в 0,20 км юго-западнее пересечения полевых дорог.

От точки 1 (730180.51; 278856.33) линия границы идет на протяжении 0,35 км в южном направлении до поворотной точки 2.

От точки 2 (729845.86; 278770.54) линия границы идет на протяжении 0,12

км в западном направлении до поворотной точки 3.

От точки 3 (729848.16; 278646.69) линия границы идет на протяжении 0,26 км в южном направлении по границе города Болохово Киреевского района до поворотной точки 4, расположенной на восточном углу приусадебных участков города Болохово Киреевского района.

От точки 4 (729589.97; 278621.09) линия границы идет на протяжении 0,22 км в западном направлении по границе города Болохово Киреевского района до поворотной точки 5, расположенной на оси автодороги с восточной стороны города Болохово Киреевского района.

От точки 5 (729590.69; 278401.03) линия границы идет на протяжении 0,62 км в юго-западном направлении по автодороге города Болохово Киреевского района до поворотной точки 6, расположенной на пересечении автодороги города Болохово и грунтовой дороги.

От точки 6 (729054.28; 278111.37) линия границы идет на протяжении 0,49 км в основном в юго-западном направлении, огибая город Болохово Киреевского района, до поворотной точки 7, расположенной на оси подъездной железной дороги с насыпью.

От точки 7 (728690.18; 278007.23) линия границы идет на протяжении 0,12 км в юго-западном направлении до поворотной точки 8, расположенной на оси подъездной железной дороги.

От точки 8 (728627.19; 277905.25) линия границы идет на протяжении 0,45 км в северо-западном направлении до поворотной точки 9.

От точки 9 (728736.61; 277209.92) линия границы идет на протяжении 0,21 км в северо-восточном направлении по прямой до поворотной точки 10.

От точки 10 (728929.95; 277279.85) линия границы идет на протяжении 0,16 км в северо-западном направлении по прямой до поворотной точки 11.

От точки 11 (729004.71; 277133.28) линия границы идет на протяжении 0,13 км в северо-восточном направлении по проселочной дороге вдоль западной границы города Болохово Киреевского района до поворотной точки 12, расположенной на южном углу коллективных садов, на полевой дороге.

От точки 12 (729137.64; 277155.07) линия границы идет на протяжении 0,65 км в северо-восточном направлении по восточной границе коллективных садов до поворотной точки 13, расположенной на восточной границе коллективных садов, в 0,34 км северо-восточнее оси плотины пруда.

От точки 13 (729689.07; 277439.64) линия границы идет на протяжении 0,23 км в северо-западном направлении вдоль восточной границы коллективных

садов, пересекая безымянный овраг, до поворотной точки 14, расположенной на восточной границе коллективных садов.

От точки 14 (729913.20; 277378.25) линия границы идет на протяжении 0,23 км в северо-восточном направлении по восточной границе коллективных садов, пересекая подъездные железнодорожные пути, до поворотной точки 15.

От точки 15 (730105.03; 277500.95) линия границы идет на протяжении 0,64 км в основном в западном направлении до поворотной точки 16.

От точки 16 (730116.57; 276902.47) линия границы идет на протяжении 0,05 км в юго-западном направлении до поворотной точки 17, расположенной на западной стороне полосы отвода подъездной железной дороги.

От точки 17 (730080.59; 276865.76) линия границы идет на протяжении 0,17 км в юго-восточном направлении по ограждению, разделяющему коллективные сады, до поворотной точки 18, расположенной на углу ограждения коллективных садов.

От точки 18 (729920.00; 276925.55) линия границы идет на протяжении 0,35 км в юго-западном направлении по ограждению коллективных садов до поворотной точки 19, расположенной на полевой дороге, в 0,14 км северо-восточнее места впадения безымянного ручья в реку Вьевка.

От точки 19 (729798.22; 276598.92) линия границы идет на протяжении 0,55 км в северо-западном направлении по полевой дороге до поворотной точки 20, расположенной на полевой дороге.

От точки 20 (730326.88; 276434.18) линия границы идет на протяжении 0,40 км в основном в северо-западном и северном направлениях по восточному берегу пруда, огибая коллективные сады с запада, до поворотной точки 21, расположенной на середине пруда, напротив деревни Никольское Киреевского района.

От точки 21 (730593.05; 276387.89) линия границы идет на протяжении 0,73 км в северо-западном направлении по западному обрывистому берегу пруда до поворотной точки 22, расположенной в месте истока реки Вьевка из пруда.

От точки 22 (731103.51; 276027.11) линия границы идет на протяжении 0,26 км в северо-западном направлении по руслу реки Вьевка, вниз по течению, до поворотной точки 23, расположенной в русле реки Вьевка.

От точки 23 (731308.26; 275917.25) линия границы идет на протяжении 0,96 км в юго-западном направлении по северной стороне полосы отвода автодороги Болохово – Тула до поворотной точки 24, расположенной в 0,04 км северо-западнее оси автодороги Болохово – Тула.

От точки 24 (730598.38; 275335.44) линия границы идет на протяжении 0,52 км в северо-западном направлении по юго-западной границе города Болохово Киреевского района до поворотной точки 25, расположенной на юго-западном углу лесопосадки.

От точки 25 (730979.25; 274977.33) линия границы идет на протяжении 0,64 км в северо-восточном направлении по полевой дороге вдоль южной стороны лесополосы до поворотной точки 26.

От точки 26 (731453.47; 275392.82) линия границы идет на протяжении 0,80 км суходольно в северо-западном направлении, затем преимущественно в северном направлении по руслу реки Вьевка, вниз по течению, на протяжении 2,34 км, до поворотной точки 27, расположенной в русле реки Вьевка.

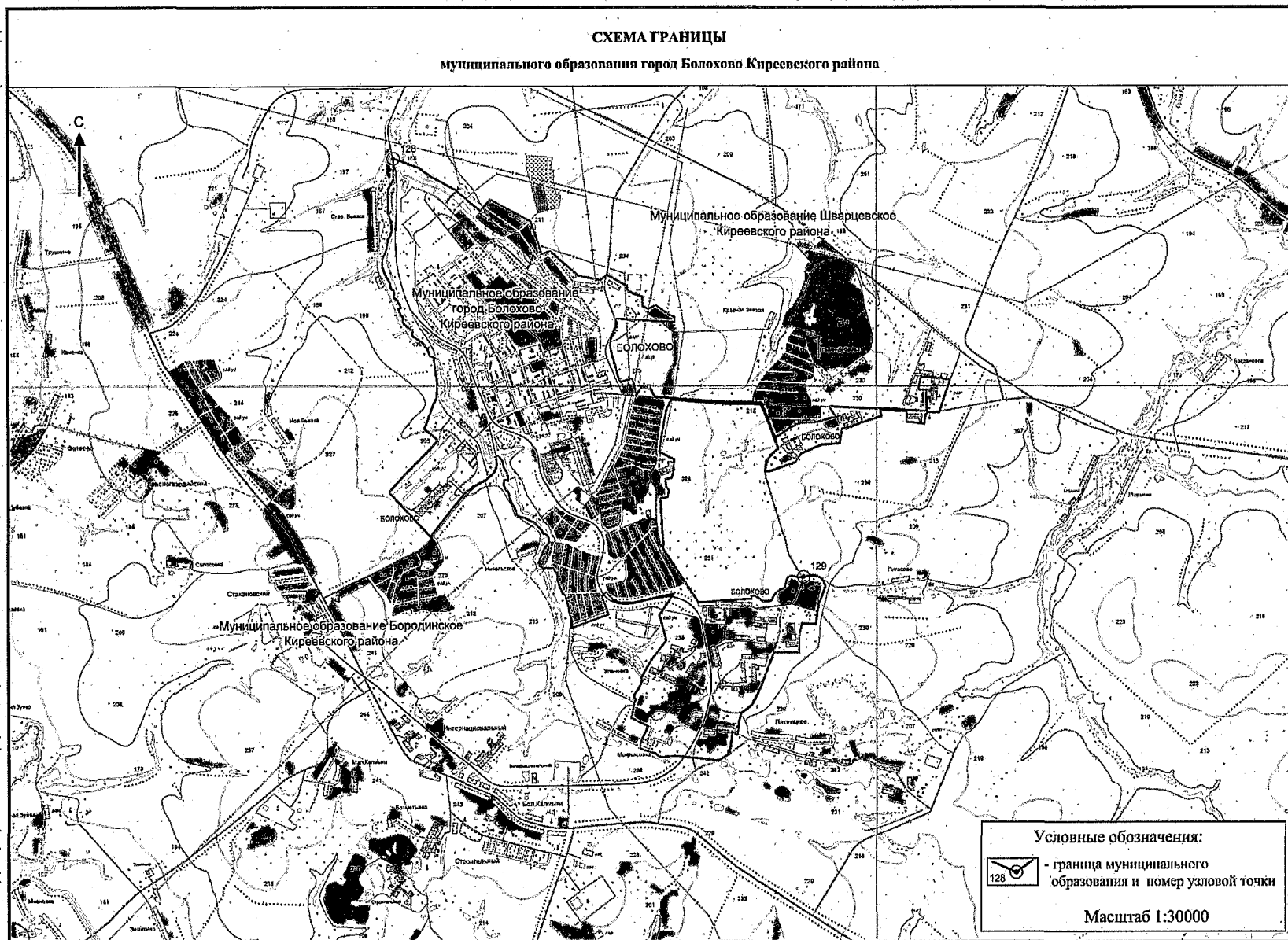
От точки 27 (733460.81; 274944.50) линия границы идет на протяжении 0,48 км суходольно в северном направлении до узловой точки 128, принятой ранее за начальную точку описания границы.

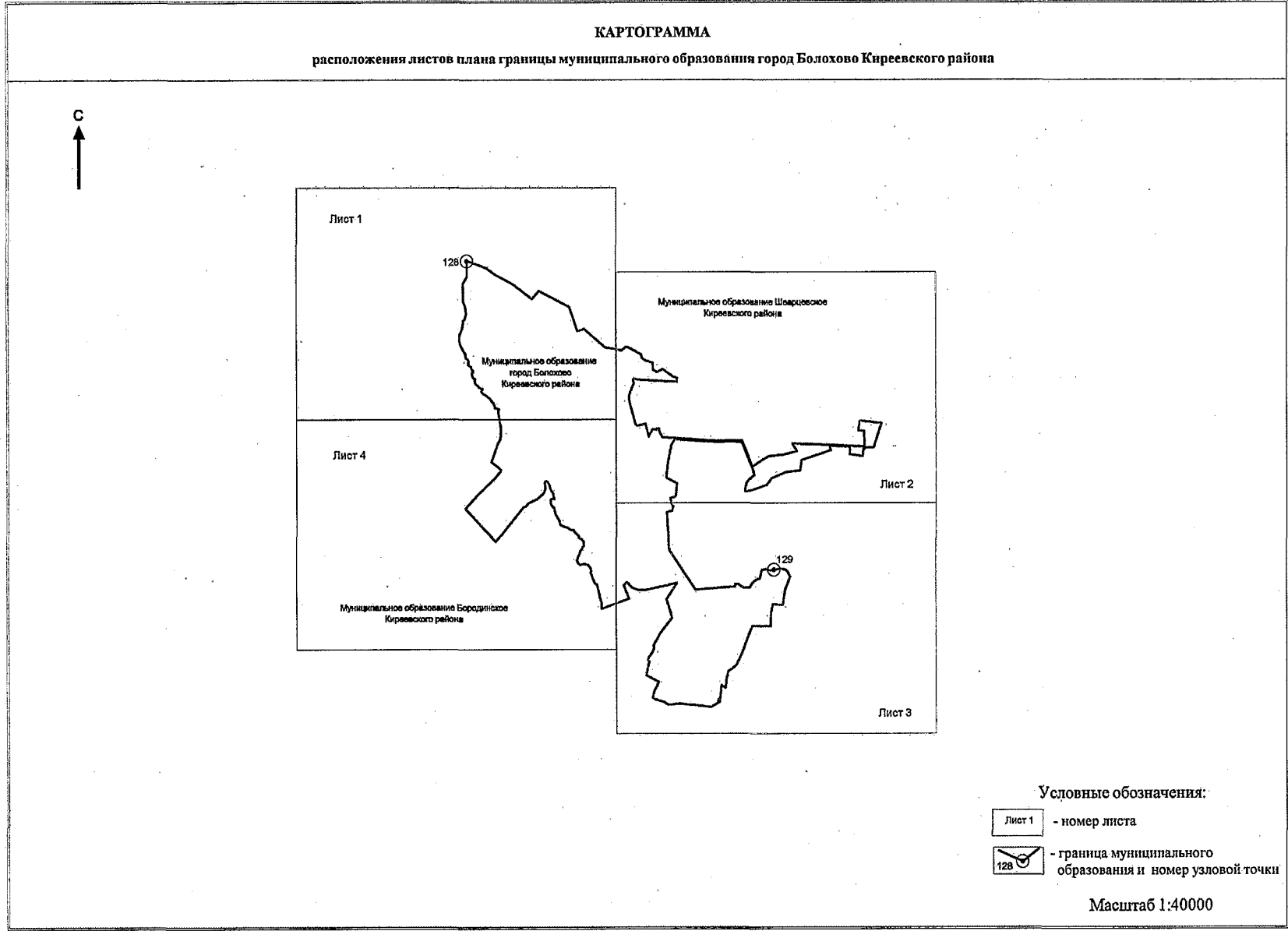
В тексте описания границы муниципального образования расстояния от узловых и поворотных точек до населенных пунктов указаны ориентировочно.

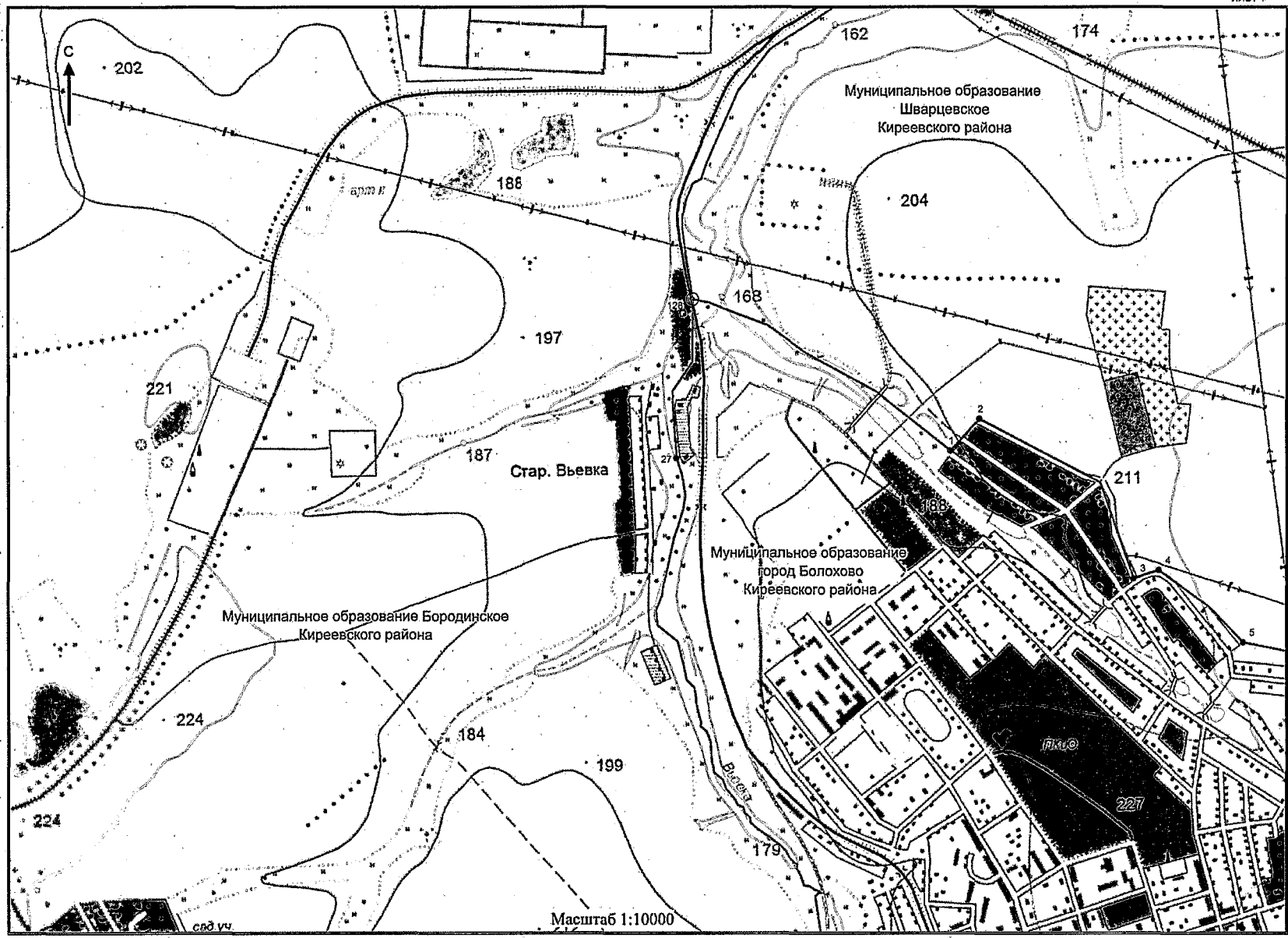
Приложение 4
к Закону Тульской области
«О внесении изменений в Закон Тульской
области «О переименовании
муниципального образования
«Киреевский район» Тульской области,
установлении границ, наделении статусом
и определении административных центров
муниципальных образований на территории
Киреевского района Тульской области»

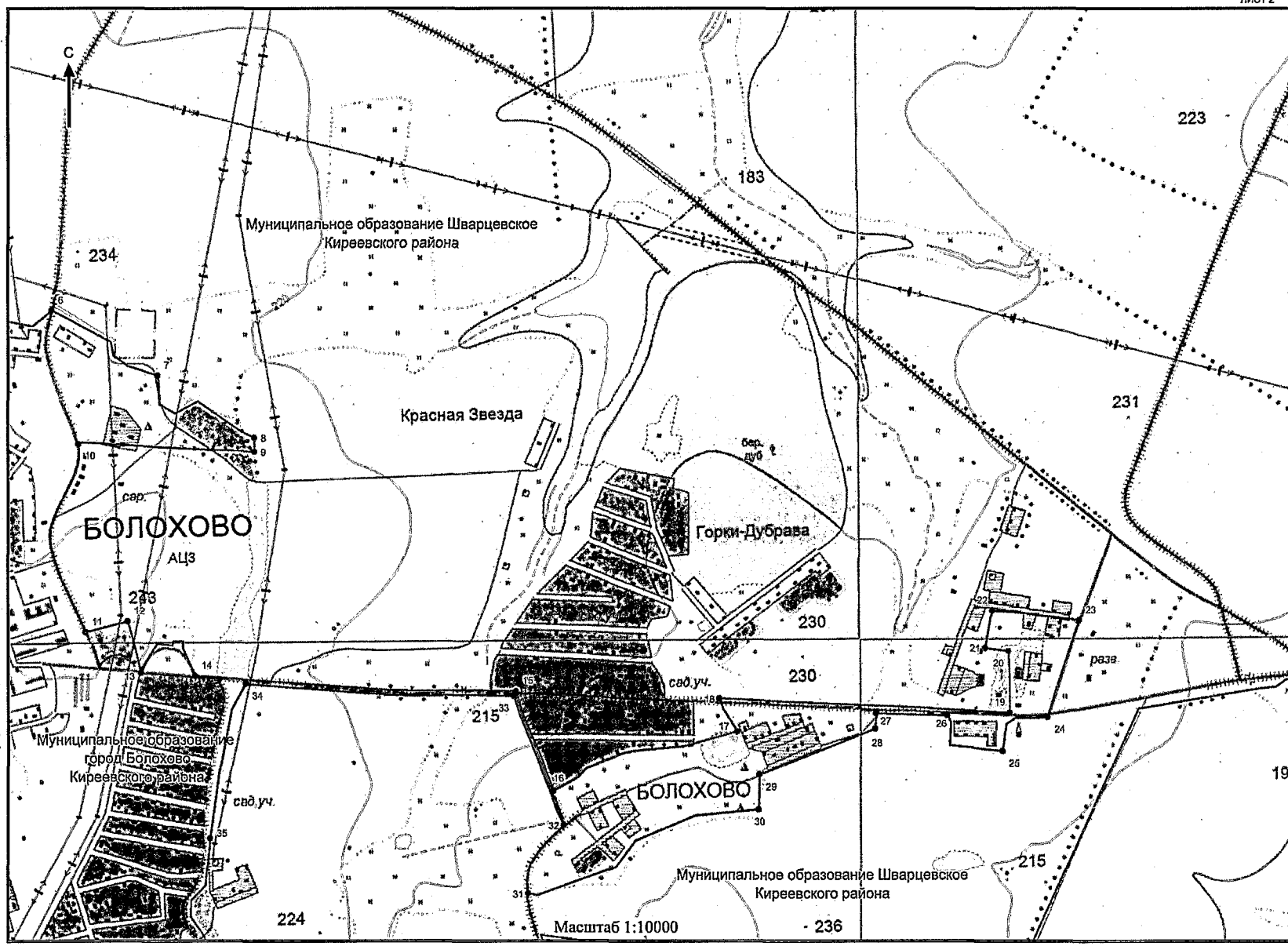
Приложение 4
к Закону Тульской области
«О переименовании муниципального
образования «Киреевский район» Тульской
области, установлении границ, наделении
статусом и определении административных
центров муниципальных образований на
территории Киреевского района Тульской
области»

**Карта-схема
границы муниципального образования город Болохово
Киреевского района**

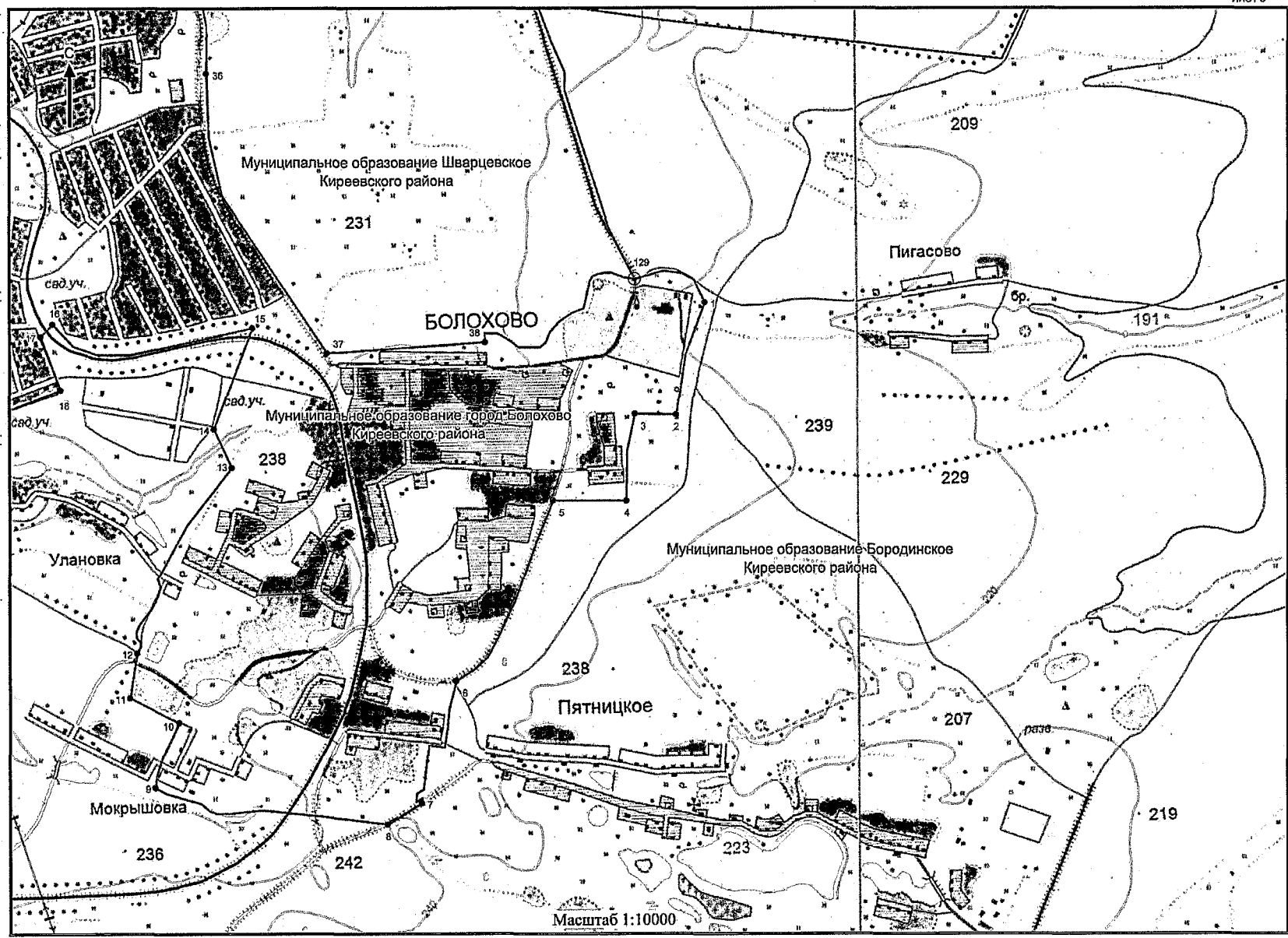




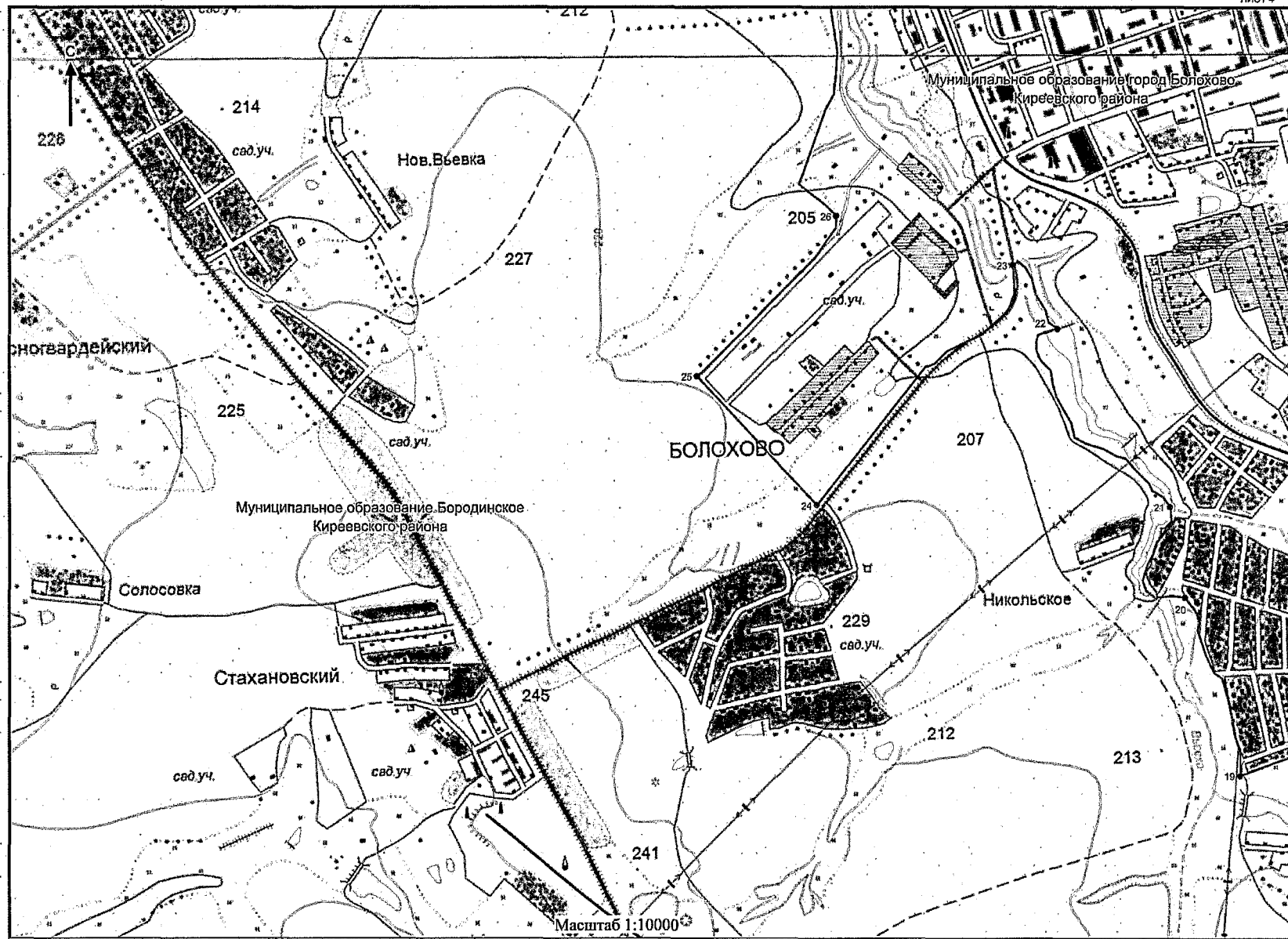




D:\П\Д\7\2019\ЗАКОН\Ы\ЗАС_5\Ранница_Киреевск_2_чт\Приложение 4 (карты).docx



Масштаб 1:10000



Д:\П\Ш\2019\ЗАКОН\Ы\ЗАС_5\Г\раппиты_Киреевск_2.ч\Приложение 4 (карты).docx

Приложение 5
к Закону Тульской области
«О внесении изменений в Закон Тульской
области «О переименовании
муниципального образования
«Киреевский район» Тульской области,
установлении границ, наделении статусом
и определении административных центров
муниципальных образований на территории
Киреевского района Тульской области»

Приложение 5
к Закону Тульской области
«О переименовании муниципального
образования «Киреевский район» Тульской
области, установлении границ, наделении
статусом и определении административных
центров муниципальных образований на
территории Киреевского района Тульской
области»

**Описание границы муниципального образования
город Киреевск Киреевского района**

За начальную точку описания границы муниципального образования города Киреевск Киреевского района принята узловая точка 133, расположенная на северо-западной стороне города Киреевск Киреевского района, в месте пересечения русла реки Батурка с полевой дорогой, в 2,50 км северо-восточнее деревни Труновка Киреевского района, в 2,10 км юго-восточнее деревни Хрущевка Киреевского района, в 3,00 км южнее деревни Жиловские Выселки Киреевского района и являющаяся точкой стыка муниципальных образований Бородинское Киреевского района, город Киреевск Киреевского района и Дедиловское Киреевского района.

**Прохождение границы с муниципальным образованием
Дедиловское Киреевского района**

От узловой точки 133 (716926.77; 280808.28) линия границы идет на протяжении 0,93 км на северо-восток по руслу реки Батурка, вниз по течению, до поворотной точки 1, расположенной в месте впадения реки Батурка в реку Олень.

От точки 1 (717294.87; 281626.71) линия границы идет на протяжении 0,61 км в юго-восточном направлении по руслу реки Олень, вверх против течения, далее сухоходльно до поворотной точки 2, расположенной южнее полевой дороги.

От точки 2 (717050.95; 282152.73) линия границы идет на протяжении 0,11 км в основном в северо-восточном направлении по западной границе городского кладбища города Киреевск Киреевского района до поворотной точки 3, расположенной на юго-западной стороне городского кладбища города Киреевск Киреевского района.

От точки 3 (717138.87; 282204.09) линия границы идет на протяжении 0,45 км в северо-западном направлении до поворотной точки 4, расположенной в 0,27 км северо-восточнее места впадения реки Батурка в реку Олень.

От точки 4 (717403.10; 281838.46) линия границы идет на протяжении 0,18 км в северо-восточном направлении по прямой до поворотной точки 5.

От точки 5 (717520.08; 281965.58) линия границы идет на протяжении 0,40 км в юго-восточном направлении по северной стороне лесополосы до поворотной точки 6, расположенной на пересечении лесополосы с западной границей кладбища города Киреевск Киреевского района.

От точки 6 (717297.47; 282296.02) линия границы идет на протяжении 0,23 км в северо-восточном направлении по границе городского кладбища города Киреевск Киреевского района до поворотной точки 7, расположенной на северо-восточном углу границы кладбища.

От точки 7 (717475.29; 282438.25) линия границы идет на протяжении 0,19 км в основном в юго-восточном направлении по границе городского кладбища города Киреевск Киреевского района до поворотной точки 8, расположенной на оси подъездной автодороги к городскому кладбищу.

От точки 8 (717374.00; 282604.53) линия границы идет на протяжении 0,50 км в основном в юго-западном направлении по границе городского кладбища города Киреевск Киреевского района до поворотной точки 9, расположенной на южном углу кладбища города Киреевск Киреевского района.

От точки 9 (716930.50; 282432.59) линия границы идет на протяжении 0,41 км в юго-восточном направлении по границе приусадебных участков города Киреевск Киреевского района до поворотной точки 10.

От точки 10 (716621.04; 282694.37) линия границы идет на протяжении 0,07 км в юго-западном направлении по границе города Киреевск Киреевского района до поворотной точки 11, расположенной на северной границе приусадебных участков города Киреевск Киреевского района.

От точки 11 (716557.33; 282668.41) линия границы идет на протяжении

0,15 км в юго-восточном направлении до поворотной точки 12.

От точки 12 (716448.77; 282768.95) линия границы идет на протяжении 0,15 км в северо-восточном направлении по северной границе города Киреевск Киреевского района до поворотной точки 13.

От точки 13 (716580.46; 282841.37) линия границы идет на протяжении 0,54 км преимущественно в северо-восточном направлении по границе города Киреевск Киреевского района до поворотной точки 14, расположенной в русле безымянного ручья.

От точки 14 (716667.89; 283339.91) линия границы идет на протяжении 0,63 км в северо-восточном направлении по руслу безымянного ручья, вверх против течения, до поворотной точки 15, расположенной на оси автодороги Тула – Киреевск.

От точки 15 (717084.58; 283762.98) линия границы идет на протяжении 1,22 км в северо-восточном направлении вдоль южной стороны полосы отвода железной дороги Киреевск – Октябрьский до поворотной точки 16.

От точки 16 (717858.40; 284675.63) линия границы идет на протяжении 0,46 км в северо-восточном направлении, пересекая железнодорожные пути, по северной стороне полосы отвода железной дороги Киреевск – Октябрьский до поворотной точки 17, расположенной на северной стороне полосы отвода железной дороги Киреевск – Октябрьский.

От точки 17 (718096.25; 285061.35) линия границы идет на протяжении 0,30 км в северо-восточном направлении по северной стороне полосы отвода железной дороги Киреевск – Октябрьский до поворотной точки 18, расположенной на северной стороне полосы отвода железной дороги Киреевск – Октябрьский.

От точки 18 (718376.13; 285169.55) линия границы идет на протяжении 0,90 км в северо-восточном направлении по северной стороне полосы отвода железной дороги Киреевск – Октябрьский до поворотной точки 19, расположенной на северной стороне полосы отвода железной дороги Киреевск – Октябрьский.

От точки 19 (718931.68; 285828.65) линия границы идет на протяжении 0,76 км в северо-восточном направлении по северной стороне полосы отвода железной дороги Киреевск – Октябрьский вдоль границы поселка Октябрьский Киреевского района до поворотной точки 20, расположенной на оси автодороги Октябрьский – Медвенка.

От точки 20 (719048.65; 286566.04) линия границы идет на протяжении 0,58 км в северо-восточном направлении по северной стороне полосы отвода железной дороги Киреевск – Октябрьский до поворотной точки 21.

От точки 21 (719397.60; 286954.17) линия границы идет на протяжении 2,32 км преимущественно в юго-восточном направлении до поворотной точки 22.

От точки 22 (718824.93; 287916.14) линия границы идет по прямой на протяжении 0,11 км в юго-западном направлении до поворотной точки 23.

От точки 23 (718732.23; 287866.73) линия границы идет на протяжении 0,18 км в северо-западном направлении по восточной границе коллективных садов до поворотной точки 24, расположенной на северном углу коллективных садов.

От точки 24 (718850.55; 287737.37) линия границы идет на протяжении 1,57 км в юго-западном направлении по южной границе приусадебных участков поселка Октябрьский Киреевского района до поворотной точки 25, расположенной на оси автодороги Киреевск – Октябрьский.

От точки 25 (717833.28; 286552.01) линия границы идет на протяжении 1,30 км в северо-западном направлении по юго-западной границе поселка Октябрьский Киреевского района до поворотной точки 26, расположенной на северо-западной границе поселка Октябрьский Киреевского района, на южной стороне полосы отвода железной дороги Киреевск – Октябрьский.

От точки 26 (718846.20; 285800.76) линия границы идет на протяжении 1,10 км в юго-западном направлении по южной стороне полосы отвода железной дороги Киреевск – Октябрьский до поворотной точки 27, расположенной на южной стороне полосы отвода железной дороги Киреевск – Октябрьский.

От точки 27 (718057.58; 285172.33) линия границы идет на протяжении 0,49 км в юго-восточном направлении по восточной границе приусадебных участков до поворотной точки 28, расположенной на оси автодороги Киреевск – Октябрьский.

От точки 28 (717771.32; 285516.47) линия границы идет на протяжении 1,21 км в юго-восточном направлении, далее по восточной стороне участков сельского поселка станция Ильиновка Киреевского района до поворотной точки 29, расположенной на оси подъездной железной дороги.

От точки 29 (716818.94; 285943.95) линия границы идет на протяжении 1,00 км в северо-западном направлении по оси подъездной железной дороги, далее по полевой дороге, вдоль приусадебных участков сельского поселка станция Ильиновка Киреевского района до поворотной точки 30, расположенной на пересечении полевой дороги с западной границей приусадебных участков сельского поселка станция Ильиновка Киреевского района.

От точки 30 (717507.40; 285266.23) линия границы идет на протяжении 0,78 км в северо-западном направлении по южной стороне полосы отвода

автодороги Киреевск – Октябрьский до поворотной точки 31, расположенной на южной стороне полосы отвода автодороги Киреевск – Октябрьский.

От точки 31 (717814.06; 284683.25) линия границы идет на протяжении 1,26 км в юго-западном направлении по южной стороне полосы отвода автодороги Киреевск – Октябрьский до поворотной точки 32, расположенной на восточной стороне полосы отвода автодороги Тула – Киреевск.

От точки 32 (716983.57; 283762.95) линия границы идет на протяжении 0,06 км в северо-западном направлении по восточной стороне полосы отвода автодороги Тула – Киреевск до поворотной точки 33, расположенной на восточной стороне полосы отвода автодороги Тула – Киреевск.

От точки 33 (717036.96; 283745.91) линия границы идет на протяжении 1,57 км преимущественно в южном направлении по оси железной дороги Киреевск – Октябрьский до поворотной точки 34, расположенной на оси железной дороги Киреевск – Октябрьский.

От точки 34 (715889.66; 284000.55) линия границы идет на протяжении 0,21 км в юго-восточном направлении по южной границе коллективных садов города Киреевск Киреевского района до поворотной точки 35, расположенной в русле реки Олень.

От точки 35 (715761.87; 284127.81) линия границы идет на протяжении 0,73 км преимущественно в южном направлении по руслу реки Олень, вверх против течения, до поворотной точки 36, расположенной в русле реки Олень.

От точки 36 (715215.01; 283837.39) линия границы идет на протяжении 0,15 км в восточном направлении по оси плотины пруда до поворотной точки 37, расположенной на восточном краю плотины пруда.

От точки 37 (715199.43; 283983.66) линия границы идет на протяжении 0,21 км в северо-восточном направлении по оси автодороги Тула – Киреевск до поворотной точки 38, расположенной на пересечении автодорог.

От точки 38 (715261.84; 284170.89) линия границы идет на протяжении 0,96 км преимущественно в южном направлении по оси автодороги Тула – Киреевск до поворотной точки 39, расположенной на оси автодороги Тула – Киреевск.

От точки 39 (714519.99; 284285.40) линия границы идет на протяжении 0,08 км в северо-западном направлении по суходольной прямой до поворотной точки 40, расположенной на берегу пруда, в 0,11 км северо-западнее пересечения автодорог.

От точки 40 (714583.10; 284231.90) линия границы идет на протяжении 0,90 км в юго-западном, а затем в юго-восточном направлении по восточному

берегу пруда до узловой точки 135, расположенной в русле реки Олень, на юго-восточной границе города Киреевск Киреевского района, в 2,25 км северовосточнее деревни Брусняновка Киреевского района и являющейся точкой стыка границ муниципальных образований Богучаровское Киреевского района, город Киреевск Киреевского района и Дедиловское Киреевского района.

Прохождение границы с муниципальным образованием Богучаровское Киреевского района

От узловой точки 135 (714030.78; 284401.12) линия границы идет на протяжении 0,33 км в юго-западном направлении по проезду коллективных садов до поворотной точки 1, расположенной на пересечении оси автодороги Киреевск – водозабор с проездом коллективных садов.

От точки 1 (713669.07; 284285.83) линия границы идет на протяжении 0,37 км в юго-восточном направлении по оси автодороги Киреевск – водозабор до поворотной точки н2.

От точки н2 (713519.34; 284621.94) линия границы идет на протяжении 0,13 км в юго-восточном направлении по оси автодороги Киреевск – водозабор, до поворотной точки н3, расположенной на границе коллективных садов.

От точки н3 (713469.69; 284736.81) линия границы идет на протяжении 0,52 км в юго-западном направлении по западной границе коллективных садов до поворотной точки н4, расположенной на южном углу коллективных садов.

От точки н4 (712975.14; 284576.31) линия границы идет на протяжении 0,06 км в южном направлении до поворотной точки н5, расположенной в русле безымянной лоцины.

От точки н5 (712915.28; 284584.19) линия границы идет на протяжении 0,88 км в юго-западном и западном направлениях по руслу безымянной лоцины до поворотной точки н6, расположенной в русле безымянной лоцины.

От точки н6 (712622.60; 283779.76) линия границы идет на протяжении 0,06 км в северном направлении до поворотной точки н7, расположенной на северной бровке безымянной лоцины.

От точки н7 (712682.60; 283779.76) линия границы идет на протяжении 1,02 км в северо-западном направлении до поворотной точки н8.

От точки н8 (713643.11; 283424.78) линия границы идет на протяжении 0,11 км в северо-западном направлении до поворотной точки н9.

От точки н9 (713717.72; 283349.03) линия границы идет на протяжении 0,21 км в юго-западном направлении до поворотной точки н10.

От точки н10 (713595.12; 283182.03) линия границы идет на протяжении 0,85 км в основном в юго-западном направлении до поворотной точки 3, расположенной в русле безымянного ручья.

От точки 3 (713286.95; 282822.76) линия границы идет на протяжении 0,84 км в северо-западном направлении сначала по северной границе деревни Брусняновка Киреевского района, затем вдоль северной границы коллективных садов до поворотной точки 4, расположенной на северо-западном углу коллективных садов, в 0,18 км северо-восточнее оси плотины пруда.

От точки 4 (713515.54; 282063.44) линия границы идет на протяжении 1,07 км в юго-западном направлении вдоль восточной стороны полосы отвода автодороги Киреевск – Теплое до поворотной точки 5, расположенной на восточной стороне полосы отвода автодороги Киреевск – Теплое, в 0,32 км юго-западнее автоподъезда к деревне Брусняновка Киреевского района.

От точки 5 (712692.93; 281410.57) линия границы идет на протяжении 0,05 км в северо-западном направлении, пересекая автодорогу Киреевск – Теплое до поворотной точки 6, расположенной на западной стороне полосы отвода автодороги Киреевск – Теплое, на северной стороне лесополосы.

От точки 6 (712731.06; 281380.11) линия границы идет на протяжении 0,73 км в северо-западном направлении сначала сухоходльно, затем пересекает автодорогу Киреевск – электроподстанция и идет вдоль северо-восточной границы коллективных садов до поворотной точки 7, расположенной на оси подъездной железной дороги.

От точки 7 (713409.73; 281197.98) линия границы идет на протяжении 0,50 км в северо-восточном направлении по оси подъездной железной дороги до поворотной точки 8, расположенной восточнее пересечения оси железной дороги Киреевск – Липки с осью подъездной железной дороги.

От точки 8 (713801.91; 281508.61) линия границы идет на протяжении 0,60 км в западном направлении по оси железной дороги Киреевск – Липки до поворотной точки 9, расположенной на оси железной дороги Киреевск – Липки.

От точки 9 (713780.47; 280931.64) линия границы идет на протяжении 0,08 км в северо-восточном направлении до поворотной точки 10, расположенной на восточной стороне полосы отвода железной дороги Киреевск – Липки.

От точки 10 (713836.59; 280987.77) линия границы идет в северо-западном направлении на протяжении 0,75 км по восточной стороне полосы отвода железной дороги Киреевск – Липки до поворотной точки 11, расположенной на пересечении северной стороны полосы отвода автодороги Киреевск – Липки с восточной стороной полосы отвода железной дороги Киреевск – Липки.

От точки 11 (714468.02; 280593.54) линия границы идет на протяжении

0,81 км в основном в восточном направлении вдоль южной стороны полосы отвода автодороги Киреевск – Липки до поворотной точки 12, расположенной на пересечении южной стороны полосы отвода автодороги Киреевск – Липки с осью другой автодороги.

От точки 12 (714376.36; 281370.06) линия границы идет на протяжении 0,51 км в северо-восточном направлении по полевой дороге, пересекая автодорогу Киреевск – Липки, до поворотной точки 13.

От точки 13 (714857.65; 281457.71) линия границы идет на протяжении 1,03 км в северо-восточном направлении до поворотной точки 14.

От точки 14 (715561.79; 281944.57) линия границы идет на протяжении 0,13 км на северо-запад по юго-западной границе города Киреевск Киреевского района до поворотной точки 15.

От точки 15 (715664.50; 281869.94) линия границы идет на протяжении 0,57 км в северо-восточном направлении, затем в северо-западном направлении по западной границе приусадебных участков города Киреевск Киреевского района до поворотной точки 16.

От точки 16 (716191.67; 281914.82) линия границы идет на протяжении 0,37 км в северо-западном направлении по западной границе приусадебных участков города Киреевск Киреевского района до поворотной точки 17.

От точки 17 (716447.39; 281650.95) линия границы идет на протяжении 0,23 км в юго-западном направлении по южной границе приусадебных участков города Киреевск Киреевского района до поворотной точки 18, расположенной в тальвеге оврага.

От точки 18 (716385.15; 281447.21) линия границы идет на протяжении 0,74 км в северо-западном направлении по юго-западной границе приусадебных участков города Киреевск Киреевского района до поворотной точки 19, расположенной на западной границе города Киреевск Киреевского района.

От точки 19 (716822.48; 280903.54) линия границы идет на протяжении 0,12 км в северо-восточном направлении по проселочной дороге до поворотной точки 20, расположенной на северо-западной границе приусадебных участков.

От точки 20 (716872.00; 280997.72) линия границы идет на протяжении 0,14 км в северо-западном направлении по проселочной дороге до поворотной точки 21, расположенной на проселочной дороге.

От точки 21 (716910.87; 280883.78) линия границы идет на протяжении 1,27 км в юго-западном направлении по бровке обрывистого южного берега реки Батурка до поворотной точки 22, расположенной восточнее места впадения безымянного ручья в реку Батурка.

От точки 22 (716281.92; 280034.89) линия границы идет на протяжении 0,51 км в юго-западном направлении по руслу реки Батурка, вверх против течения, до поворотной точки 23.

От точки 23 (716225.34; 279594.68) линия границы идет на протяжении 0,44 км в юго-восточном направлении до поворотной точки 24, расположенной на оси подъездной железной дороги.

От точки 24 (715804.68; 279705.00) линия границы идет на протяжении 0,48 км в юго-западном направлении до поворотной точки 25.

От точки 25 (715465.65; 279364.03) линия границы идет на протяжении 0,79 км в юго-западном направлении до поворотной точки 26, расположенной на оси автодороги Киреевск – Липки.

От точки 26 (715285.26; 278608.80) линия границы идет на протяжении 0,16 км в северо-западном направлении по оси автодороги Киреевск – Липки до поворотной точки 27, расположенной на пересечении оси автодороги Киреевск – Липки с руслом реки Батурка.

От точки 27 (715359.77; 278462.71) линия границы идет на протяжении 0,17 км в северо-восточном направлении по руслу реки Батурка, вниз по течению, до поворотной точки 28, расположенной на оси подъездной железной дороги, в месте пересечения с руслом реки Батурка.

От точки 28 (715453.77; 278603.83) линия границы идет на протяжении 1,06 км в северо-западном направлении по оси подъездной железной дороги к промышленным предприятиям города Киреевск Киреевского района до узловой точки 134, расположенной на пересечении оси подъездной железной дороги с руслом ручья Батурка, в 0,84 км юго-восточнее оси плотины пруда и являющейся точкой стыка границ муниципальных образований город Киреевск Киреевского района, Богучаровское Киреевского района и Бородинское Киреевского района.

Прохождение границы с муниципальным образованием Бородинское Киреевского района

От узловой точки 134 (716320.61; 278306.64) линия границы идет на протяжении 0,40 км в северо-восточном направлении по западной границе приусадебных участков города Киреевск Киреевского района до поворотной точки 1, расположенной на северо-западном углу границы города Киреевск Киреевского района.

От точки 1 (716694.20; 278400.34) линия границы идет на протяжении 0,29 км в юго-восточном направлении по северной границе приусадебных участков города Киреевск Киреевского района до поворотной точки 2, расположенной на полевой дороге.

От точки 2 (716558.37; 278656.47) линия границы идет на протяжении 0,78 км в юго-восточном и восточном направлениях до поворотной точки 3.

От точки 3 (716287.42; 279156.73) линия границы идет на протяжении 0,13 км в северо-восточном направлении по границе приусадебных участков города Киреевск Киреевского района до поворотной точки 4.

От точки 4 (716408.12; 279207.59) линия границы идет на протяжении 0,42 км в северо-восточном направлении по северной границе приусадебных участков города Киреевск Киреевского района до поворотной точки 5.

От точки 5 (716544.06; 279604.58) линия границы идет на протяжении 0,96 км в юго-восточном, затем в восточном направлении по полевой дороге до поворотной точки 6.

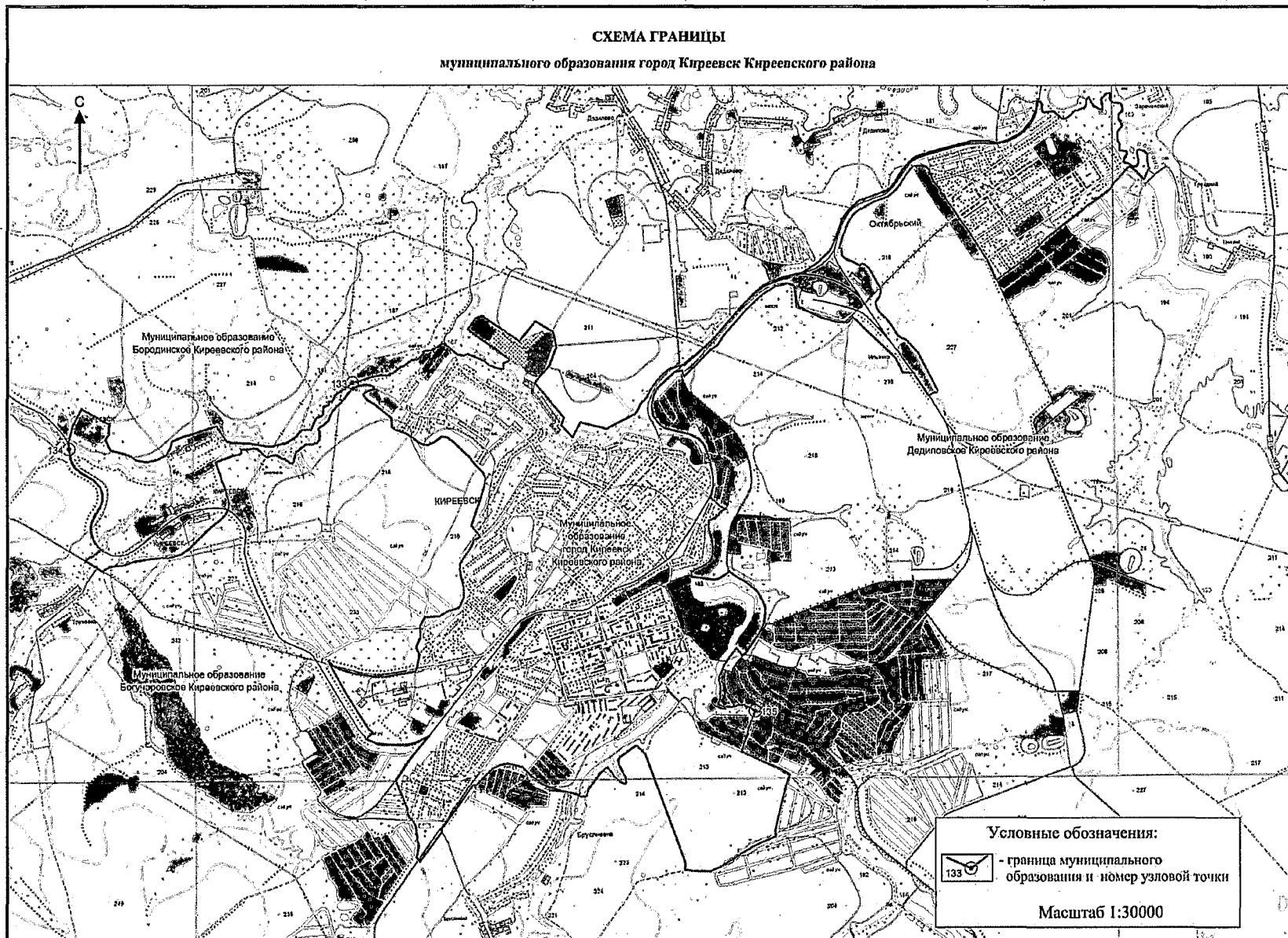
От точки 6 (716514.65; 280439.09) линия границы идет на протяжении 0,60 км в северо-восточном направлении по руслу реки Батурка, вниз по течению, до узловой точки 133, принятой ранее за начальную точку описания границы.

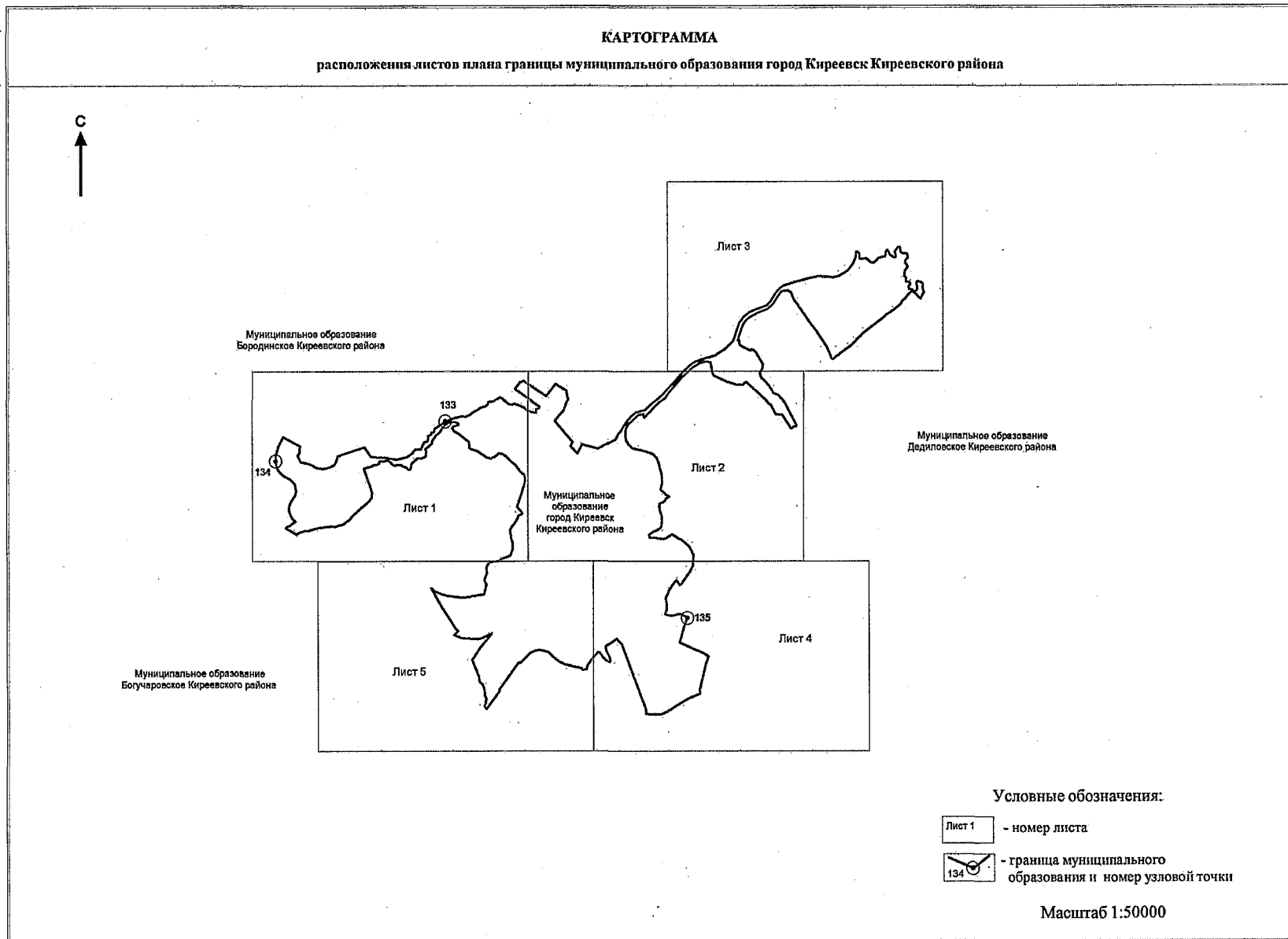
В тексте описания границы муниципального образования расстояния от узловых и поворотных точек до населенных пунктов указаны ориентировочно.

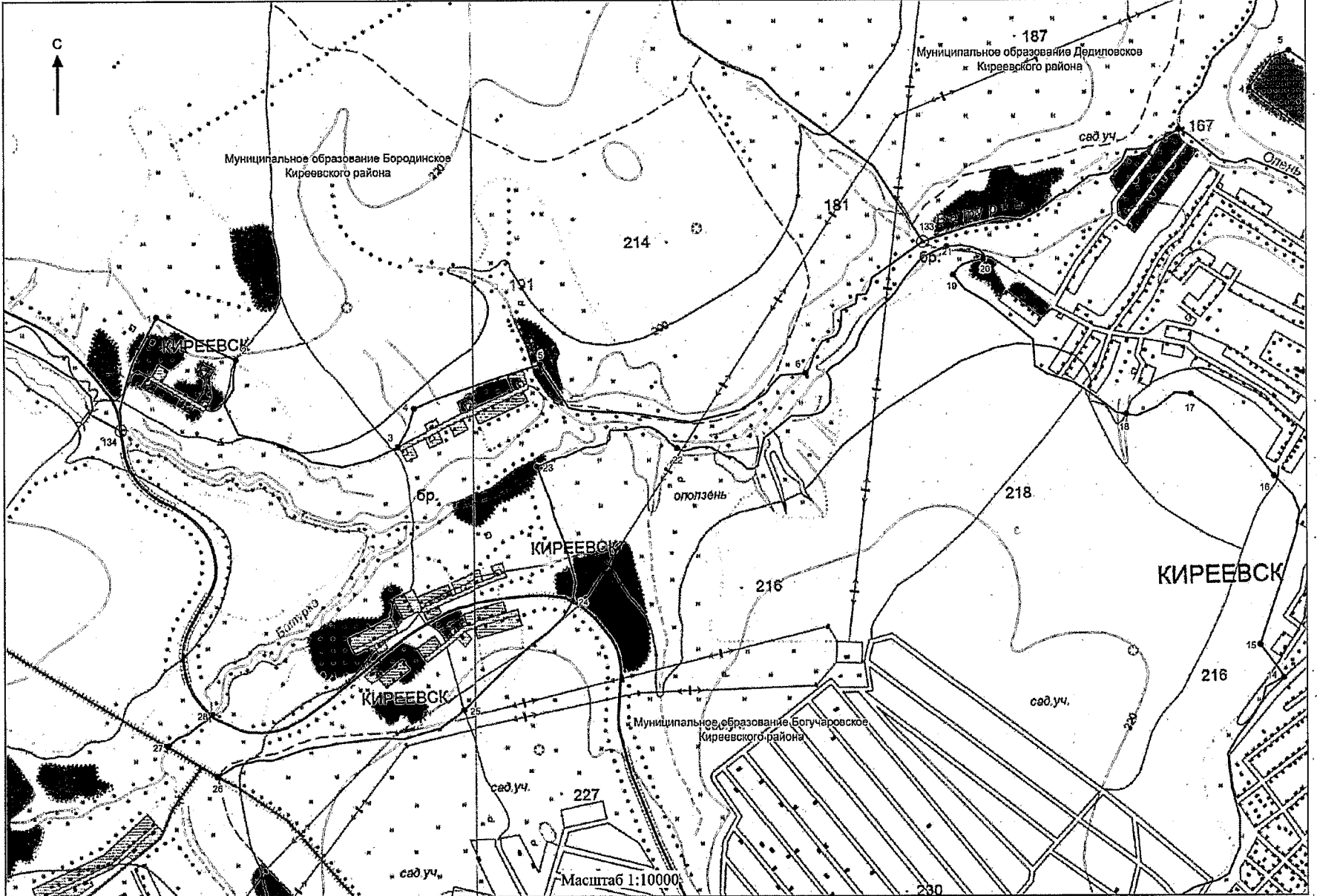
**Приложение 6
к Закону Тульской области
о внесении изменений в Закон Тульской
области «О переименовании муниципального
образования «Киреевский район» Тульской
области, установлении границ, наделении
статусом и определении административных
центров муниципальных образований на
территории Киреевского района Тульской
области»**

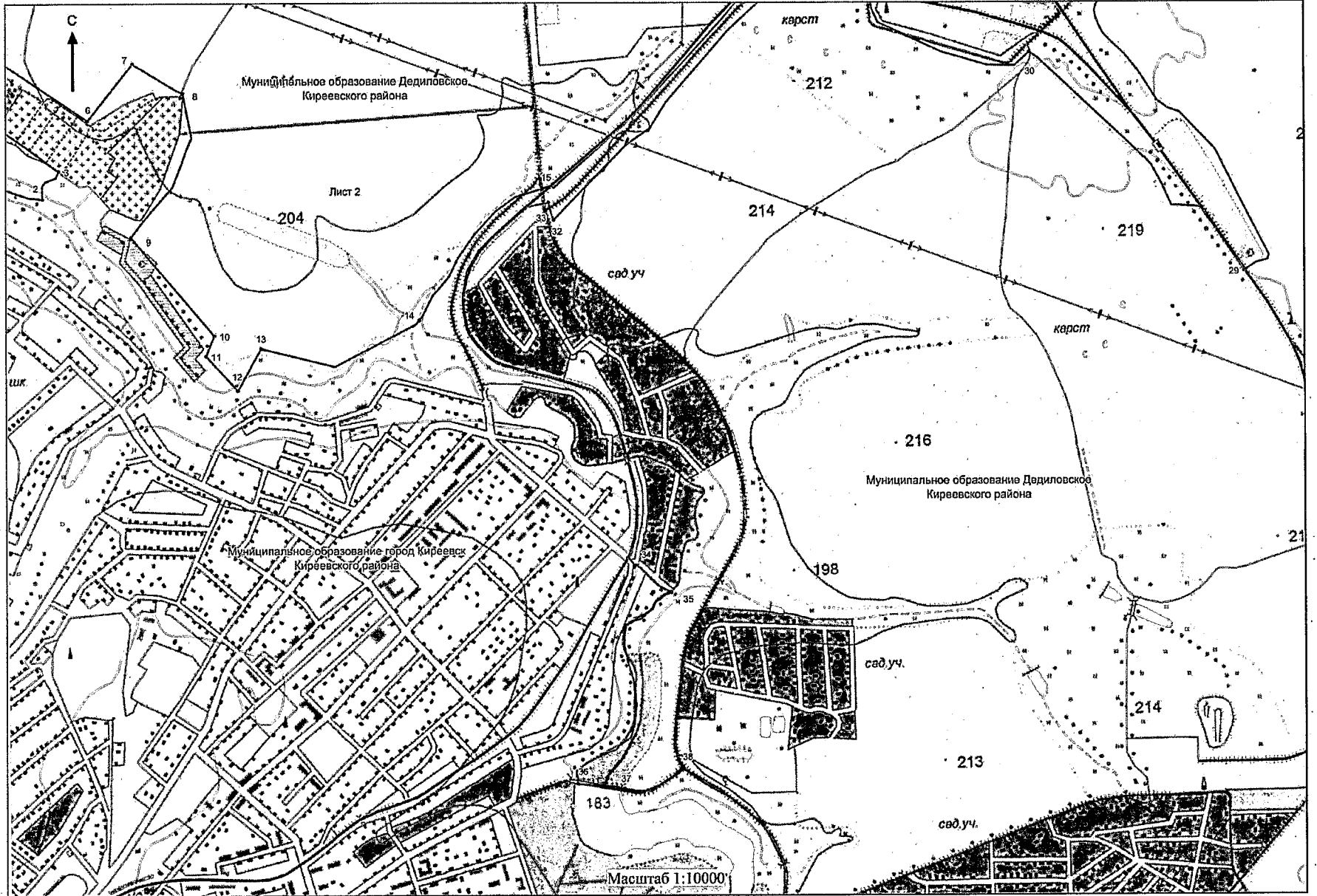
**Приложение 6
к Закону Тульской области
«О переименовании муниципального
образования «Киреевский район» Тульской
области, установлении границ, наделении
статусом и определении административных
центров муниципальных образований на
территории Киреевского района Тульской
области»**

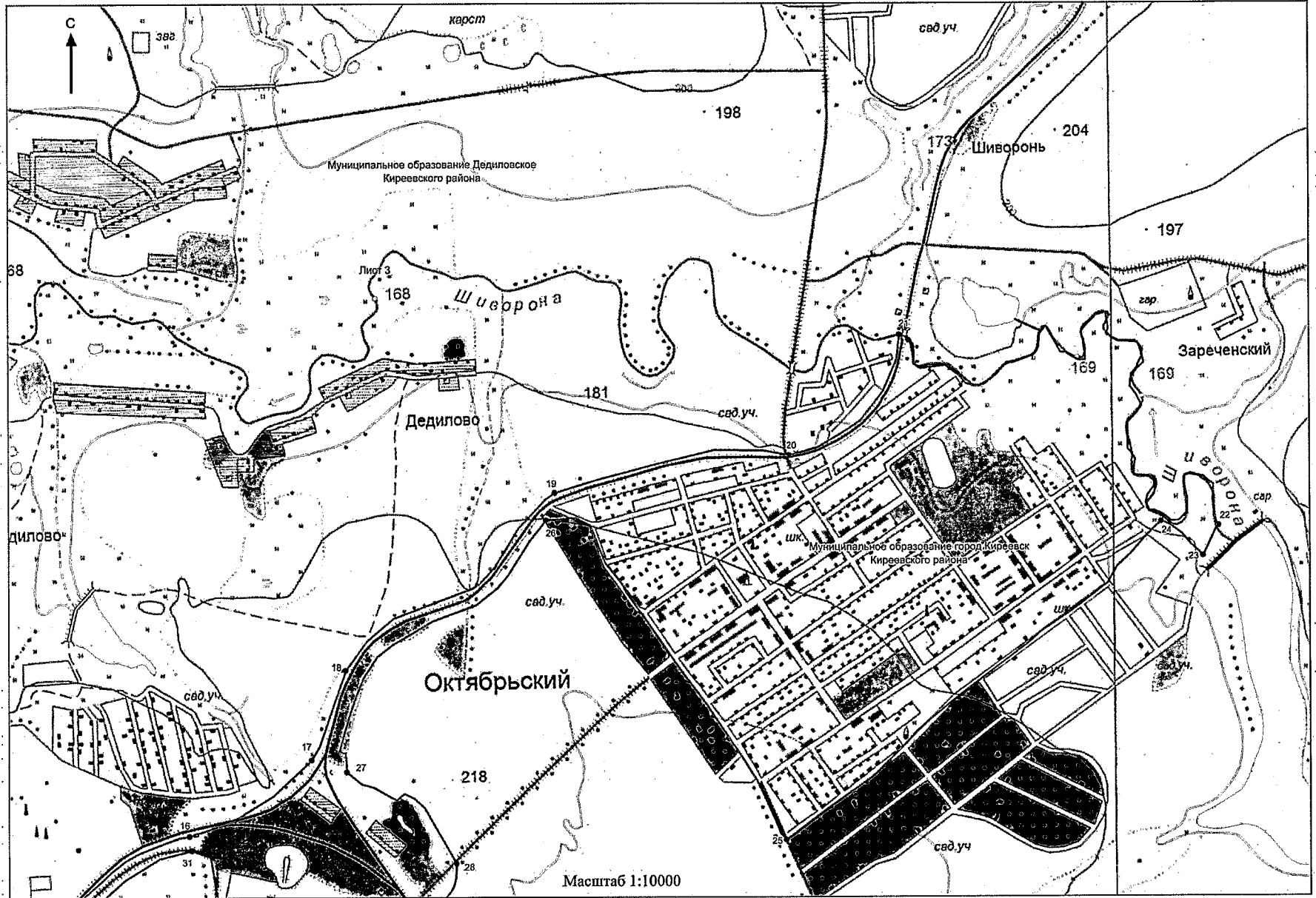
**Карта-схема
границы муниципального образования город Киреевск
Киреевского района**

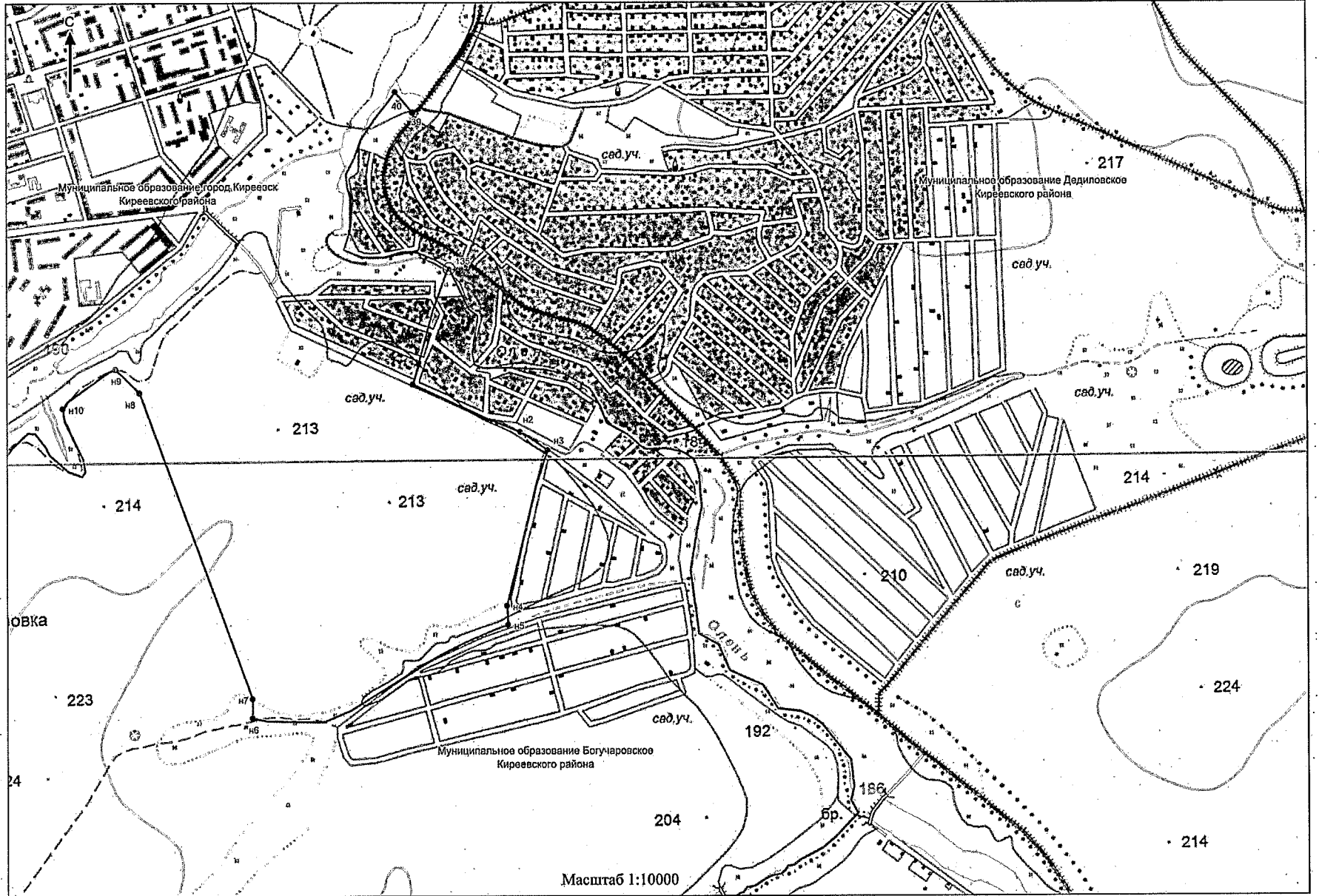




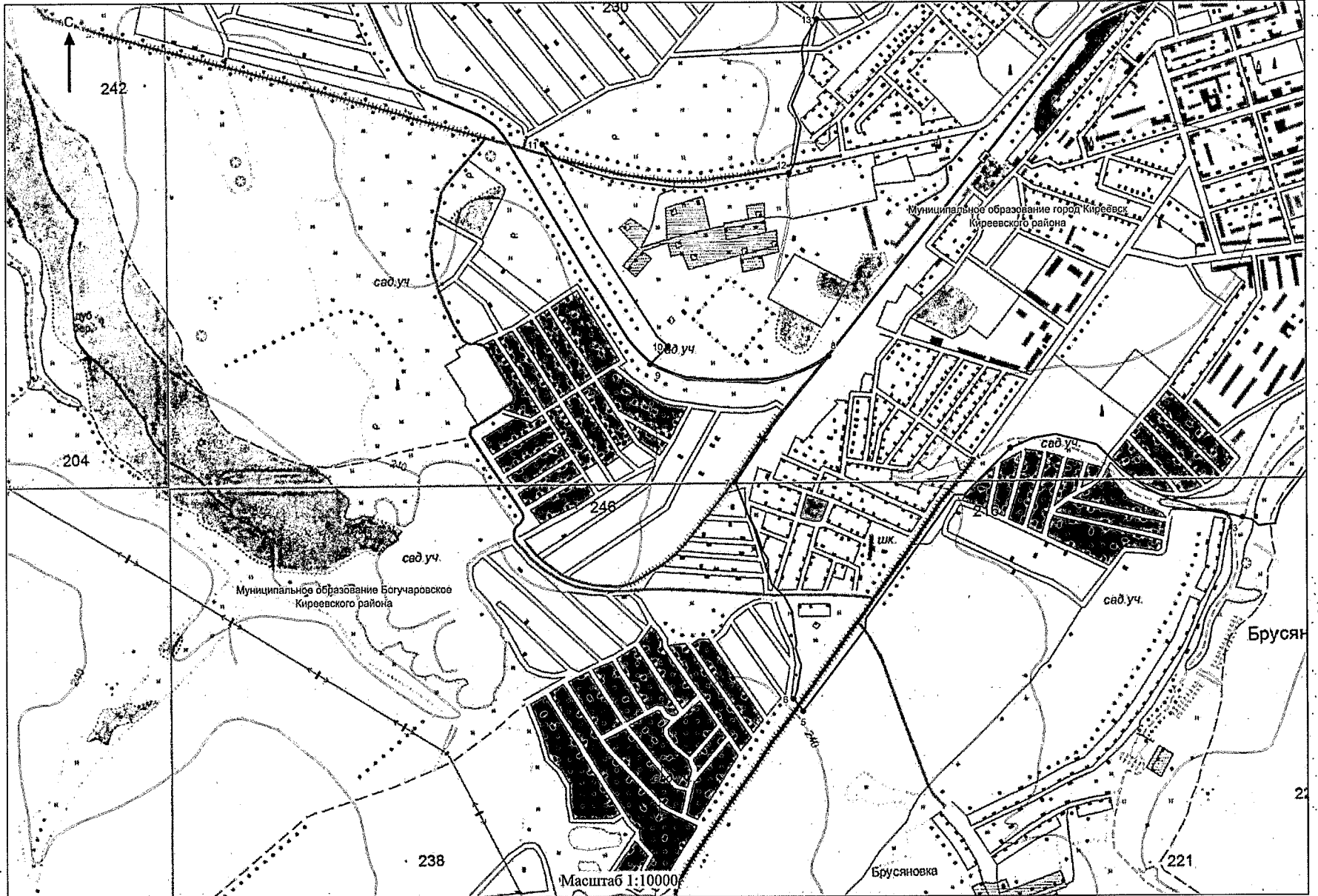








D:\ИД\2019\ЗАКОНЫ\ЗАС_5\Раньше_Киреевск_2\ИД\Приложение 6 (карты).docx



Приложение 7
к Закону Тульской области
«О внесении изменений в Закон Тульской
области «О переименовании
муниципального образования
«Киреевский район» Тульской области,
установлении границ, наделении статусом
и определении административных центров
муниципальных образований на территории
Киреевского района Тульской области»

Приложение 7
к Закону Тульской области
«О переименовании муниципального
образования «Киреевский район» Тульской
области, установлении границ, наделении
статусом и определении административных
центров муниципальных образований на
территории Киреевского района Тульской
области»

**Описание границы муниципального образования город Липки
Киреевского района**

За начальную точку описания границы муниципального образования город Липки Киреевского района принята узловая точка 42(1), расположенная на автомобильном мосту через реку Упа, в 0,50 км северо-восточнее деревни Коровики Щекинского района, в 1,03 км юго-восточнее поселка Октябрьский Щекинского района, в 0,30 км южнее деревни Мезеневка Киреевского района и являющаяся точкой стыка границ муниципальных образований город Липки Киреевского района, Приупское Киреевского района, Огаревское Щекинского района и Ломинцевское Щекинского района.

**Прохождение границы с муниципальным образованием Приупское
Киреевского района**

От узловой точки 42(1) (718182.70; 264579.05) линия границы идет на протяжении 1,11 км в северо-восточном направлении по северной стороне полосы отвода автодороги Щекино – Липки до поворотной точки 1, расположенной на оси железной дороги Советск – Липки.

От точки 1 (718758.99; 265463.31) линия границы идет на протяжении 1,12

км в юго-восточном направлении по восточной стороне полосы отвода автодороги Щекино – Липки до поворотной точки 2, расположенной на восточной стороне полосы отвода автодороги Щекино – Липки.

От точки 2 (718003.32; 265930.36) линия границы идет на протяжении 0,34 км в северо-восточном и юго-восточном направлениях по северной границе поселка Комсомольский Киреевского района до поворотной точки 3, расположенной на северной стороне полосы отвода автодороги Щекино – Липки.

От точки 3 (717887.18; 266169.13) линия границы идет на протяжении 0,30 км в северо-восточном направлении по северной стороне полосы отвода автодороги Щекино – Липки до поворотной точки 4.

От точки 4 (717991.74; 266452.78) линия границы идет на протяжении 0,57 км в северо-западном направлении по руслу безымянного ручья, вниз по течению, до поворотной точки 5, расположенной на углу северо-западной границы коллективного сада.

От точки 5 (718500.90; 266238.73) линия границы идет на протяжении 0,30 км в северо-восточном направлении по бровке оврага и северной границе коллективных садов до поворотной точки 6, расположенной на углу северо-восточной границы коллективного сада.

От точки 6 (718661,48; 266439,05) линия границы идет на протяжении 0,74 км в юго-восточном направлении по восточной границе коллективных садов до поворотной точки 7.

От точки 7 (718057.55; 266644.09) линия границы идет на протяжении 1,45 км в юго-восточном направлении по северной стороне полосы отвода автодороги Щекино – Липки до поворотной точки 8, расположенной на пересечении оси автодороги Щекино – Липки с подъездными автодорогами к городу Липки Киреевского района.

От точки 8 (717905.48; 268084.09) линия границы идет на протяжении 0,58 км в южном направлении по оси автодороги Щекино – Липки до поворотной точки 9, расположенной на оси автодороги Щекино – Липки.

От точки 9 (717319.92; 268102.34) линия границы идет на протяжении 0,62 км в восточном направлении по оси автодороги Липки – Бородинский до поворотной точки 10, расположенной на оси автодороги Липки – Бородинский.

От точки 10 (717370.55; 268666.92) линия границы идет на протяжении 0,22 км в северо-западном направлении по западной границе города Липки Киреевского района до поворотной точки 11, расположенной на западной границе города Липки Киреевского района.

От точки 11 (717494.60; 268404.39) линия границы идет на протяжении

0,15 км в северо-западном направлении вдоль западной границы города Липки Киреевского района до поворотной точки 12, расположенной на северо-западной границе города Липки Киреевского района.

От точки 12 (717631.92; 268344.24) линия границы идет на протяжении 0,22 км в северо-восточном направлении по северной границе деревни Липки Киреевского района до поворотной точки 13, расположенной на оси автодороги Липки – Бородинский.

От точки 13 (717717.31; 268547.03) линия границы идет на протяжении 0,18 км в юго-восточном направлении по оси автодороги до поворотной точки 14, расположенной на оси автодороги Липки – Бородинский.

От точки 14 (717605.01; 268690.54) линия границы идет на протяжении 0,03 км в северо-восточном направлении по оси автодороги Липки – Бородинский до поворотной точки 15, расположенной на пересечении оси автодороги Липки – Бородинский с осью подъездной железной дороги.

От точки 15 (717629.41; 268709.00) линия границы идет на протяжении 0,32 км в южном направлении по оси железной дороги Липки – Бородинский до поворотной точки 16, расположенной на оси железной дороги Липки – Бородинский.

От точки 16 (717325.86; 268676.25) линия границы идет на протяжении 0,20 км в юго-восточном направлении по полевой дороге до поворотной точки 17, расположенной на оси автодороги на город Липки Киреевского района.

От точки 17 (717170.19; 268789.97) линия границы идет на протяжении 0,23 км в северо-восточном направлении по оси автодороги на город Липки Киреевского района до поворотной точки 18, расположенной на оси автодороги, ведущей к городу Липки Киреевского района.

От точки 18 (717270.19; 269001.92) линия границы идет на протяжении 0,49 км в юго-восточном направлении по восточной границе города Липки Киреевского района до поворотной точки 19, расположенной в 0,05 км севернее оси плотины пруда.

От точки 19 (716819.56; 269195.38) линия границы идет на протяжении 0,24 км в юго-западном направлении по южной границе города Липки Киреевского района до поворотной точки 20, расположенной в 0,20 км северо-западнее оси плотины пруда.

От точки 20 (716790.08; 268958.73) линия границы идет на протяжении 0,62 км в северо-западном направлении по южной границе города Липки Киреевского района до поворотной точки 21, расположенной на северной границе лесного квартала 25 земель лесного фонда.

От точки 21 (716890.42; 268385.07) линия границы идет на протяжении 0,13 км в северо-восточном направлении по западной границе города Липки Киреевского района до поворотной точки 22, расположенной на оси автодороги Липки – Подлипки.

От точки 22 (716982.86; 268411.56) линия границы идет на протяжении 0,12 км в западном направлении по оси автодороги Липки – Подлипки до поворотной точки 23, расположенной на оси автодороги Липки – Подлипки, в 0,32 км восточнее пересечения автодорог Щекино – Липки и Липки – Подлипки.

От точки 23 (716991.49; 268288.22) линия границы идет на протяжении 0,14 км в южном направлении по западной границе лесного квартала 25 земель лесного фонда до поворотной точки 24, расположенной на юго-западном углу лесного квартала 25 земель лесного фонда.

От точки 24 (716857.23; 268272.93) линия границы идет на протяжении 0,72 км в юго-восточном направлении по северной границе города Липки Киреевского района до поворотной точки 25, расположенной на северо-восточной стороне фруктового сада города Липки Киреевского района.

От точки 25 (716669.91; 268916.09) линия границы идет на протяжении 0,01 км в восточном направлении по северной границе города Липки Киреевского района до поворотной точки 26, расположенной на западном берегу пруда.

От точки 26 (268387.51; 269016.01) линия границы идет на протяжении 1,92 км в южном и юго-западном направлении по руслу реки Сатинка, вверх против течения, до поворотной точки 27, расположенной на пересечении полевой дороги с руслом реки Сатинка.

От точки 27 (715197.84; 268387.51) линия границы идет на протяжении 0,56 км в основном в западном направлении по северной границе приусадебных участков деревни Гамовка Киреевского района до поворотной точки 28, расположенной на восточной границе приусадебных участков города Липки Киреевского района, в 0,43 км северо-западнее оси плотины пруда.

От точки 28 (715299.52; 267891.72) линия границы идет на протяжении 0,17 км в южном направлении по восточной границе города Липки Киреевского района до поворотной точки 29, расположенной в 0,34 км северо-западнее оси плотины пруда.

От точки 29 (715131.75; 267847.96) линия границы идет на протяжении 0,18 км в юго-восточном направлении по границе города Липки Киреевского района до поворотной точки 30, расположенной на восточной границе приусадебных участков города Липки Киреевского района, в 0,17 км северо-западнее оси плотины пруда.

От точки 30 (715018.75; 267916.38) линия границы идет на протяжении 0,15 км в юго-западном направлении по западной границе приусадебных участков деревни Гамовка Киреевского района до поворотной точки 31, расположенной на восточной границе приусадебных участков города Липки Киреевского района, в 0,28 км западнее оси плотины пруда.

От точки 31 (714945.98; 267792.06) линия границы идет на протяжении 0,45 км в юго-восточном направлении, меняя направление на юго-западное, по восточной и южной границе города Липки Киреевского района до поворотной точки 32, расположенной на оси железной дороги Щекино – Липки.

От точки 32 (714660.96; 267654.91) линия границы идет на протяжении 0,43 км в северо-восточном направлении по оси железной дороги Щекино – Липки до поворотной точки 33, расположенной на оси железной дороги Щекино – Липки.

От точки 33 (715074.77; 267758.49) линия границы идет на протяжении 0,68 км в северо-западном направлении по сухоходольной прямой до поворотной точки 34, расположенной на полевой дороге.

От точки 34 (715222.44; 267091.63) линия границы идет на протяжении 0,57 км в северо-восточном направлении вдоль западной границы приусадебных участков города Липки Киреевского района до поворотной точки 35, расположенной на оси автодороги Липки – Крюковка.

От точки 35 (715764.82; 267250.23) линия границы идет на протяжении 0,12 км в восточном и северном направлениях до поворотной точки 36, расположенной на стыке южной границы лесного квартала 24 земель лесного фонда и приусадебных участков города Липки Киреевского района.

От точки 36 (715815.70; 267353.34) линия границы идет на протяжении 0,22 км в восточном направлении по границе города Липки Киреевского района до поворотной точки 37, расположенной на западной границе города Липки Киреевского района, в 0,07 км северо-западнее перекрестка улиц в городе Липки Киреевского района.

От точки 37 (715792.52; 267571.86) линия границы идет на протяжении 0,15 км в северо-западном направлении по границе города Липки Киреевского района до поворотной точки 38, расположенной на западной границе города Липки Киреевского района, в 0,22 км северо-западнее перекрестка улиц в городе Липки Киреевского района.

От точки 38 (715908.40; 267478.79) линия границы идет на протяжении 0,14 км в северном направлении по западной границе города Липки Киреевского района до поворотной точки 39, расположенной на западной границе приусадебных участков города Липки Киреевского района, в 0,27 км западнее

перекрестка улиц в городе Липки Киреевского района.

От точки 39 (716045.62; 267498.65) линия границы идет на протяжении 0,17 км в восточном направлении по границе города Липки Киреевского района до поворотной точки 40, расположенной на западной границе приусадебных участков города Липки Киреевского района, в 0,10 км западнее перекрестка улиц в городе Липки Киреевского района.

От точки 40 (716045.26; 267664.57) линия границы идет на протяжении 0,29 км в северном направлении по границе приусадебных участков города Липки Киреевского района до поворотной точки 41, расположенной на западной границе приусадебных участков города Липки Киреевского района, в 0,30 км севернее перекрестка улиц в городе Липки Киреевского района.

От точки 41 (716338.02; 267688.63) линия границы идет на протяжении 0,12 км в восточном направлении по границе города Липки Киреевского района до поворотной точки 42, расположенной на западной границе приусадебных участков города Липки Киреевского района.

От точки 42 (716325.84; 267798.56) линия границы идет на протяжении 0,58 км в северо-западном направлении по лесной дороге, огибая с востока лесные кварталы 23 и 24 земель лесного фонда, до поворотной точки 43, расположенной на лесной дороге, проходящей по лесному кварталу 23 земель лесного фонда.

От точки 43 (716842.82; 267618.04) линия границы идет на протяжении 0,15 км в восточном направлении по границе города Липки Киреевского района до поворотной точки 44, расположенной на западной границе города Липки Киреевского района, в 0,10 км западнее оси железной дороги Щекино – Липки.

От точки 44 (716866.30; 267763.98) линия границы идет на протяжении 0,18 км в северо-восточном направлении по границе города Липки Киреевского района до поворотной точки 45, расположенной на оси железной дороги Щекино – Липки.

От точки 45 (716999.57; 267844.36) линия границы идет на протяжении 0,33 км в северо-западном направлении по оси железной дороги Щекино – Липки до поворотной точки 46, расположенной на оси железной дороги Щекино – Липки.

От точки 46 (717322.56; 267805.32) линия границы идет на протяжении 0,69 км в северо-западном направлении по оси автодороги, ведущей к кладбищу, затем сухоходльно до поворотной точки 47, расположенной на оси автодороги, ведущей к кладбищу, в 0,02 км южнее пересечения осей автодорог.

От точки 47 (717951.72; 267546.34) линия границы идет на протяжении 1,19 км преимущественно в западном направлении вдоль южной стороны полосы

отвода автодороги Щекино – Липки до поворотной точки 48, расположенной на пересечении полосы отвода автодороги Щекино – Липки с осью железной дороги Щекино – Липки.

От точки 48 (717945.22; 266379.17) линия границы идет на протяжении 0,20 км в юго-западном направлении вдоль южной стороны полосы отвода автодороги Щекино – Липки до поворотной точки 49, расположенной на южной стороне полосы отвода автодороги Щекино – Липки.

От точки 49 (717882.17; 266189.87) линия границы идет на протяжении 0,64 в юго-восточном направлении по восточной границе поселка Комсомольский Киреевского района до поворотной точки 50, расположенной на восточной границе поселка Комсомольский Киреевского района.

От точки 50 (717296.28; 266323.17) линия границы идет на протяжении 0,13 км в западном направлении вдоль восточной границы поселка Комсомольский Киреевского района до поворотной точки 51, расположенной на восточной границе поселка Комсомольский Киреевского района.

От точки 51 (717292.77; 266189.29) линия границы идет на протяжении 0,40 км в юго-западном направлении по восточной границе поселка Комсомольский Киреевского района до поворотной точки 52, расположенной на юго-восточной границе поселка Комсомольский Киреевского района.

От точки 52 (716934.09; 266016.96) линия границы идет на протяжении 0,16 км в северо-западном направлении по южной границе поселка Комсомольский Киреевского района до поворотной точки 53, расположенной на юго-западной границе поселка Комсомольский Киреевского района.

От точки 53 (717040.28; 265920.91) линия границы идет на протяжении 1,25 км в северо-западном направлении по западной границе поселка Комсомольский Киреевского района до поворотной точки 54, расположенной на северо-западной границе поселка Комсомольский Киреевского района.

От точки 54 (717966.82; 265894.86) линия границы идет на протяжении 0,12 км в северном направлении до поворотной точки 55, расположенной на стыке полосы отвода автодороги Щекино – Липки с северо-западной границей поселка Комсомольский Киреевского района.

От точки 55 (718094.58; 265858.43) линия границы идет на протяжении 0,74 км в северо-западном направлении по западной стороне полосы отвода автодороги Щекино – Липки до поворотной точки 56, расположенной на пересечении полосы отвода автодороги Щекино – Липки с полосой отвода железной дороги Советск – Липки, в 0,02 км южнее железнодорожного переезда.

От точки 56 (718712.71; 264457.99) линия границы идет на протяжении 1,04 км в юго-западном направлении по южной стороне полосы отвода железной

дороги Советск – Липки до узловой точки 43б, расположенной в русле реки Упа, в 0,05 км юго-восточнее железнодорожного моста, в 0,55 км восточнее деревни Коровики Щекинского района, в 1,70 км северо-западнее поселка Куровский Киреевского района, в 1,30 км северо-западнее поселка Комсомольский Киреевского района и являющейся точкой стыка границ муниципальных образований город Липки Киреевского района, Приупское Киреевского района и Огаревское Щекинского района.

Прохождение границы с муниципальным образованием Огаревское Щекинского района

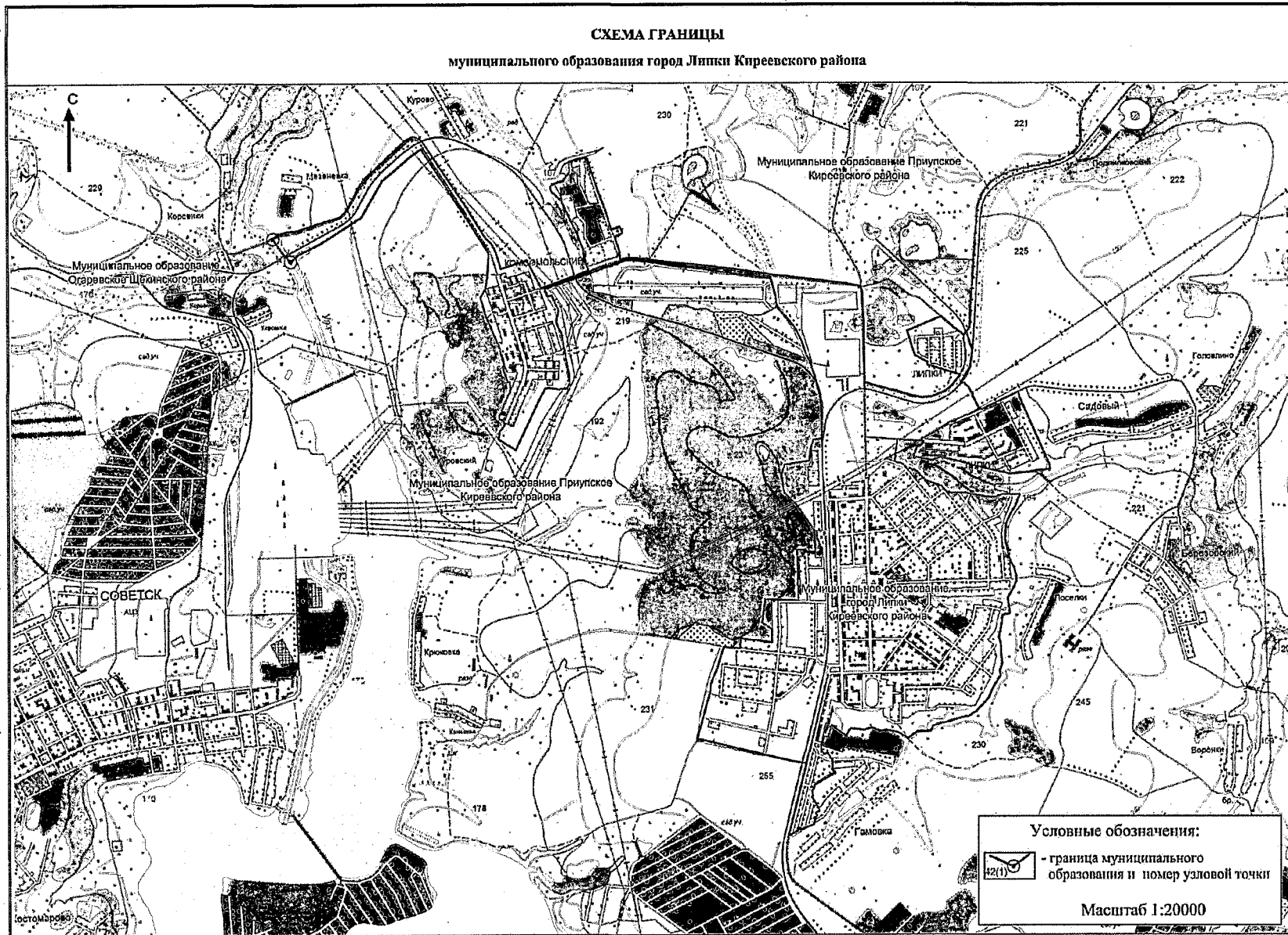
От узловой точки 43б (718048.20; 264685.00) линия границы идет в северо-западном направлении по руслу реки Упа, вниз по течению, на протяжении 0,17 км до узловой точки 42(1), принятой ранее за начальную точку описания границы.

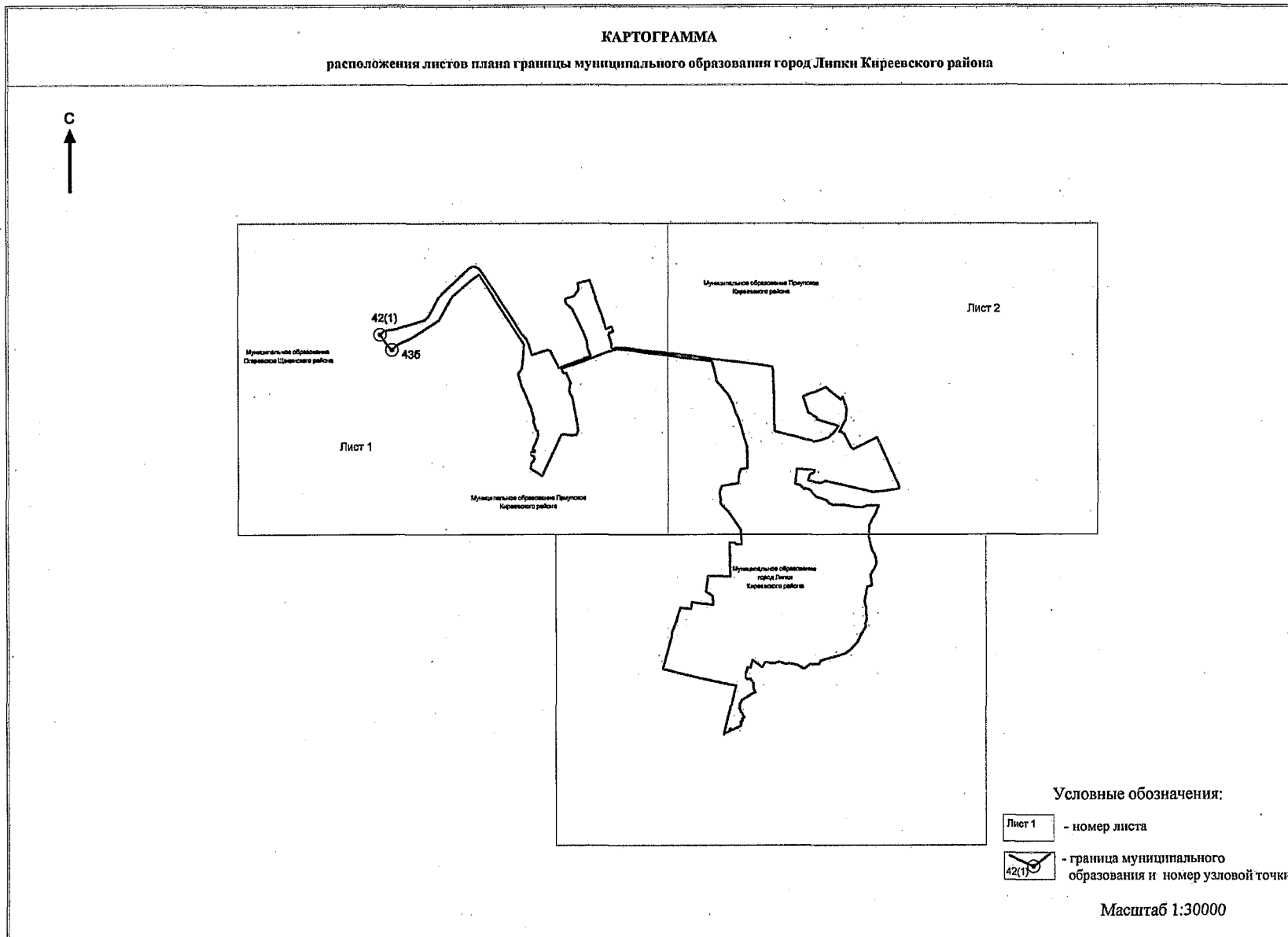
В тексте описания границы муниципального образования расстояния от узловых и поворотных точек до населенных пунктов указаны ориентировочно.

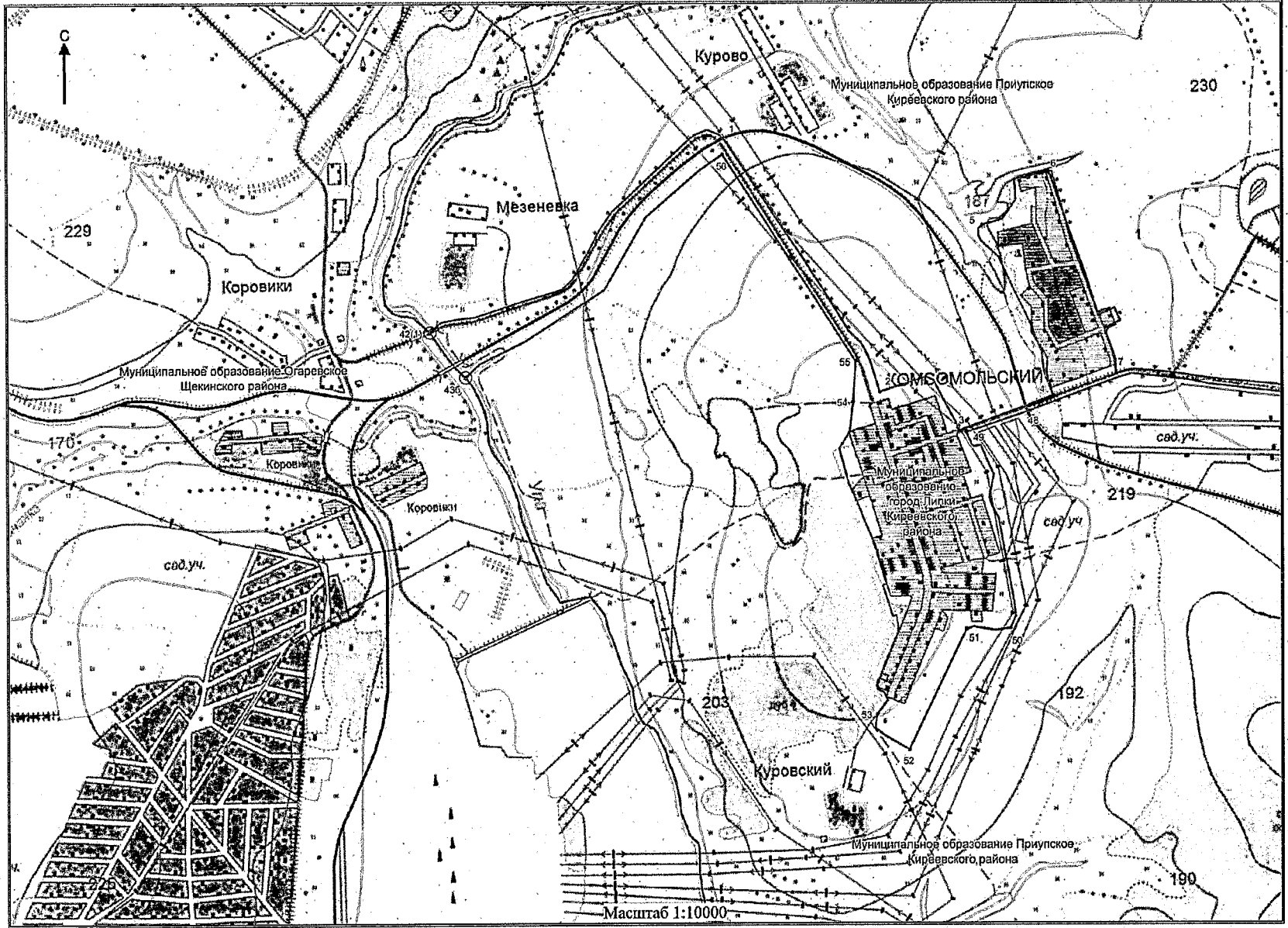
Приложение 8
к Закону Тульской области
«О внесении изменений в Закон Тульской
области «О переименовании
муниципального образования
«Киреевский район» Тульской области,
установлении границ, наделении статусом
и определении административных центров
муниципальных образований на территории
Киреевского района Тульской области»

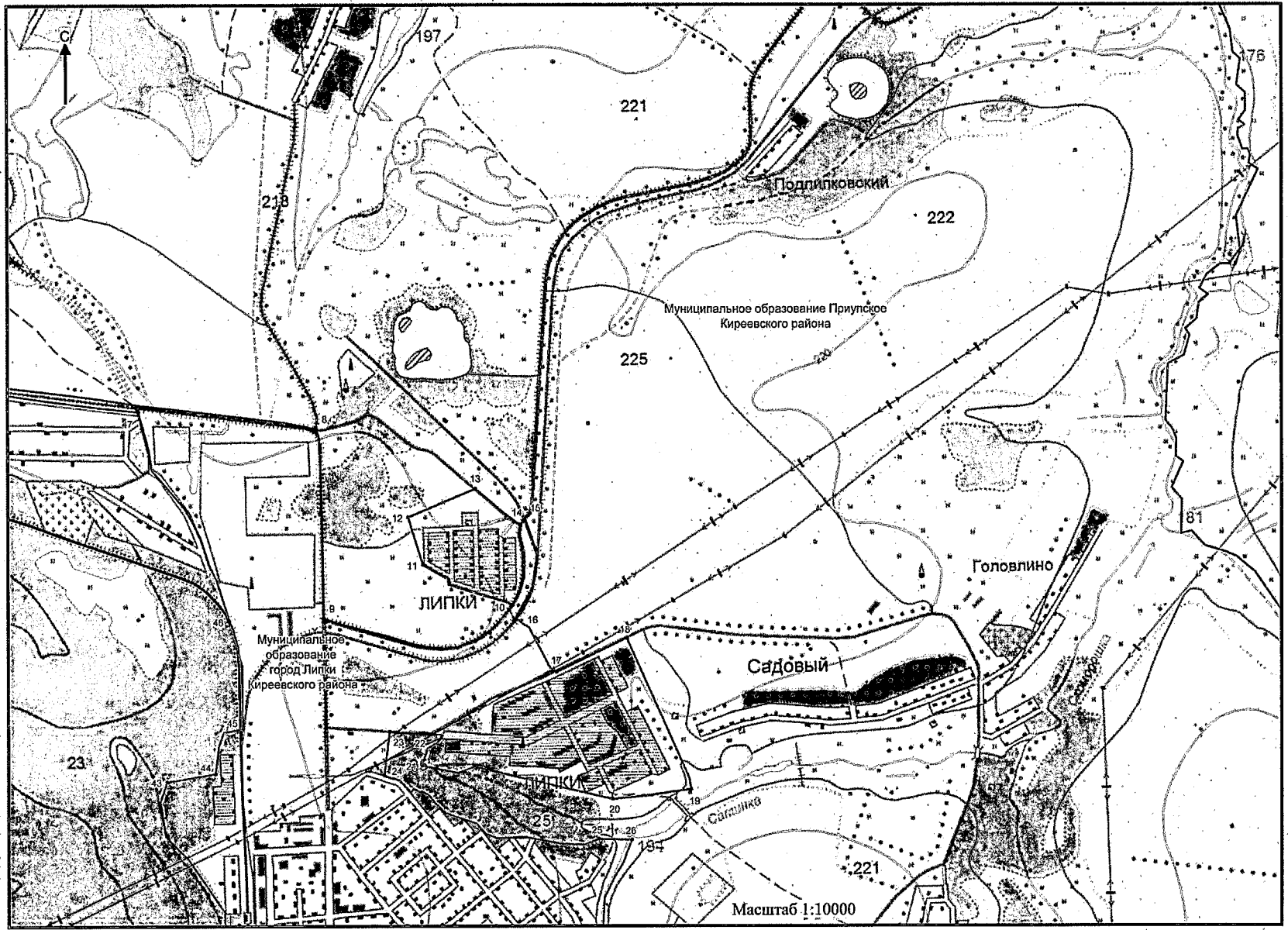
Приложение 8
к Закону Тульской области
«О переименовании муниципального
образования «Киреевский район» Тульской
области, установлении границ, наделении
статусом и определении административных
центров муниципальных образований на
территории Киреевского района Тульской
области»

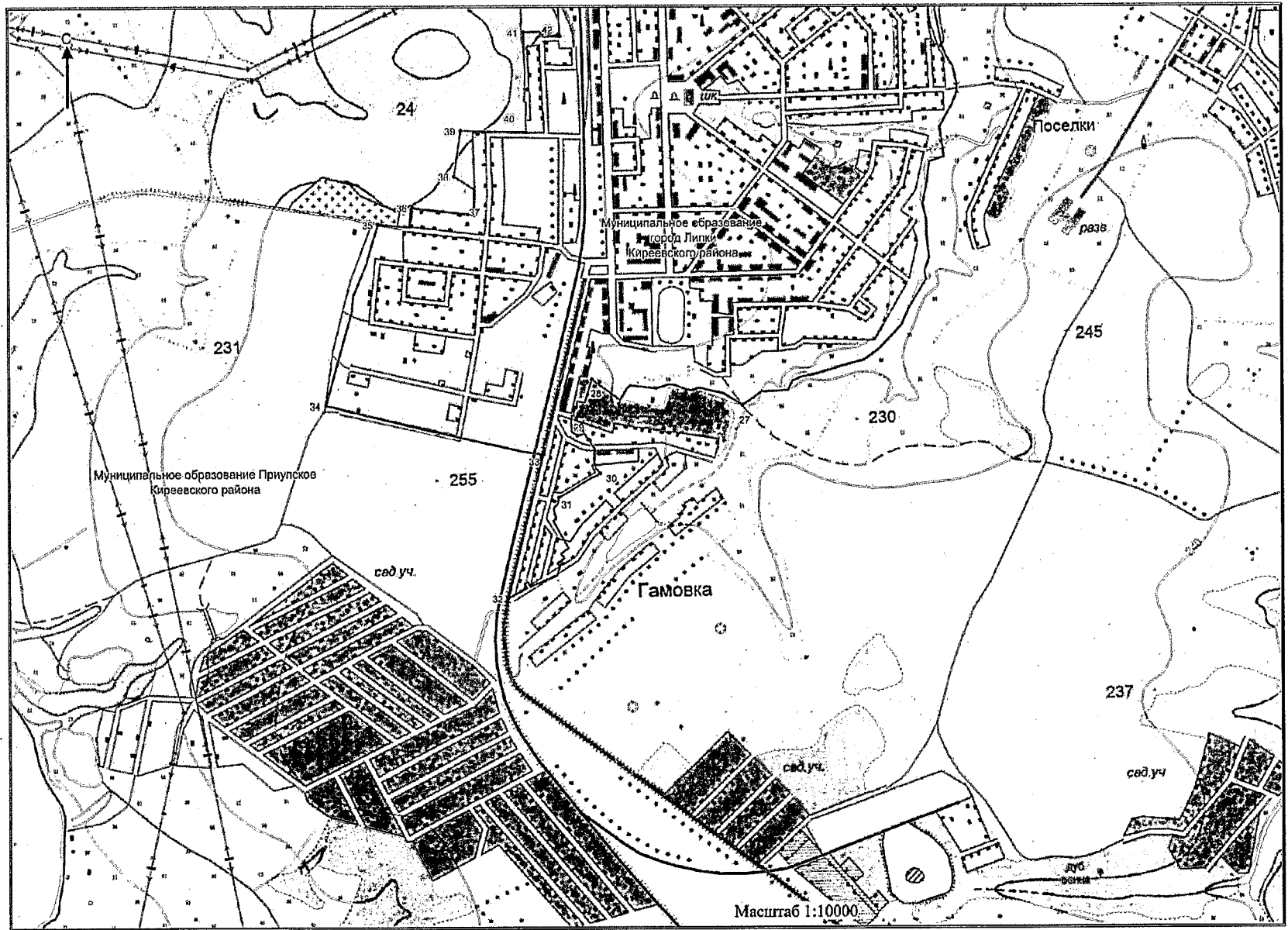
**Карта-схема
границы муниципального образования город Липки
Киреевского района**











Муниципальное образование Прилуков Кировского района

Муниципальное образование города Липки Кировского района

Масштаб 1:10000

Приложение 9
к Закону Тульской области «О внесении
изменений в Закон Тульской области «О
переименовании муниципального
образования «Киреевский район» Тульской
области, установлении границ, наделении
статусом и определении административных
центров муниципальных образований на
территории Киреевского района Тульской
области»

Приложение 9
к Закону Тульской области «О
переименовании муниципального
образования «Киреевский район» Тульской
области, установлении границ, наделении
статусом и определении административных
центров муниципальных образований на
территории Киреевского района Тульской
области»

**Описание границы муниципального образования Богучаровское
Киреевского района**

За начальную точку описания границы муниципального образования Богучаровское Киреевского района принята узловая точка 43а, расположенная в русле реки Упа, в месте впадения безымянного ручья, в 0,44 км юго-западнее деревни Заречье Щекинского района, в 1,50 км западнее деревни Карцево Киреевского района, в 2,15 км северо-восточнее деревни Иконки Киреевского района и являющаяся точкой стыка границ муниципальных образований Приупское Киреевского района, Богучаровское Киреевского района и Огаревское Щекинского района.

**Прохождение границы с муниципальным образованием
Приупское Киреевского района**

От узловой точки 43а (710691.33; 268823.45) линия границы идет в восточном направлении на протяжении 0,96 км по руслу безымянного ручья, вверх против течения, до поворотной точки 25, расположенной на западной границе лесного квартала 47 земель лесного фонда.

От точки 25 (710465.57; 269720.11) линия границы идет на протяжении 0,91 км в юго-восточном направлении, огибая лесной квартал 47 земель лесного фонда с юга, до поворотной точки 24, расположенной на восточной границе лесного квартала 47 земель лесного фонда, в 0,16 км северо-западнее оси

автодороги Приупский – Шондорово.

От точки 24 (710096.61; 270048.72) линия границы идет на протяжении 0,51 км в юго-восточном направлении, затем в юго-западном направлении сухоходльно до поворотной точки 23, расположенной на северном краю лесополосы.

От точки 23 (709734.24; 270207.67) линия границы идет на протяжении 1,68 км в юго-восточном направлении по южной стороне лесополосы до поворотной точки 22, расположенной в русле реки Лебягожка.

От точки 22 (709044.46; 271744.51) линия границы идет на протяжении 0,66 км в северо-восточном направлении по руслу реки Лебягожка, вверх против течения, до поворотной точки 21.

От точки 21 (709605.15; 271868.99) линия границы идет на протяжении 0,79 км по восточному берегу пруда преимущественно в северном направлении до поворотной точки 20, расположенной в месте впадения реки Лебягожка в пруд.

От точки 20 (710329.58; 271702.01) линия границы идет на протяжении 1,01 км в северном направлении по руслу реки Лебягожка, вверх против течения, до поворотной точки 19, расположенной в 0,01 км северо-западнее места впадения безымянного ручья в реку Лебягожка.

От точки 19 (711213.44; 271689.72) линия границы идет на протяжении 1,21 км в северо-восточном направлении по руслу реки Лебягожка, вверх против течения, до поворотной точки 18, расположенной в русле реки Лебягожка.

От точки 18 (712265.23; 272152.89) линия границы идет на протяжении 0,56 км в северо-западном направлении по руслу реки Лебягожка, вверх против течения, до поворотной точки 17, расположенной на оси плотины пруда.

От точки 17 (712746,04; 272012.31) линия границы идет на протяжении 0,11 км в западном направлении по оси плотины пруда до поворотной точки 16.

От точки 16 (712773.92; 271908.24) линия границы идет на протяжении 0,78 км в северо-западном направлении по южной стороне деревни Любогощи Киреевского района до поворотной точки 15, расположенной на восточной стороне полосы отвода автодороги Приупский – Сеченский.

От точки 15 (713230.71; 271695.99) линия границы идет на протяжении 0,81 км в северо-восточном направлении по восточной стороне полосы отвода автодороги Приупский – Сеченский до поворотной точки 14, расположенной восточнее развилки автодороги Приупский – Сеченский с автодорогой на поселок Подлесный Киреевского района.

От точки 14 (713665.18; 272383.22) линия границы идет на протяжении 0,57 км в юго-восточном направлении по западной стороне полосы отвода автодороги Приупский – Сеченский до поворотной точки 13, расположенной на восточной окраине деревни Любогощи Киреевского района, в 0,30 км северо-восточнее оси плотины пруда.

От точки 13 (713250.02; 272674.73) линия границы идет на протяжении 2,70 км в юго-восточном направлении по западной стороне полосы отвода автодороги Приупский – Сеченский до поворотной точки 12, расположенной с западной стороны полосы отвода автодороги Приупский – Сеченский.

От точки 12 (711062.89; 274056.16) линия границы идет на протяжении 1,78 км сначала в южном направлении, затем в восточном направлении по западной стороне полосы отвода автодороги Приупский – Сеченский до поворотной точки 11, расположенной на западной стороне поселка Сеченский Киреевского района, на оси автодороги Сеченский – Майское.

От точки 11 (709963.66; 274899.24) линия границы идет сначала на протяжении 0,22 км в юго-восточном направлении по оси автодороги Сеченский – Майское, далее на протяжении 0,29 км в северо-восточном направлении по оси автодороги Сеченский – Владимировка до поворотной точки 10, расположенной на пересечении оси автодороги Сеченский – Владимировка с полевой дорогой.

От точки 10 (709869.44; 275256.67) линия границы идет на протяжении 1,90 км в северо-восточном, затем в северном, далее в северо-западном направлении по юго-восточной, восточной и северной сторонам поселка Сеченский Киреевского района до поворотной точки 9, расположенной на северной стороне поселка Сеченский Киреевского района, в 0,11 км северо-западнее оси плотины пруда.

От точки 9 (710814.99; 275059.18) линия границы идет на протяжении 1,00 км в основном в южном направлении по западной стороне поселка Сеченский Киреевского района до поворотной точки 8, расположенной на северной стороне полосы отвода автодороги Приупский – Сеченский.

От точки 8 (709991.53; 274902.57) линия границы идет на протяжении 1,68 км преимущественно в северном направлении вдоль восточной стороны полосы отвода автодороги Приупский – Сеченский до поворотной точки 7, расположенной на восточной стороне полосы отвода автодороги Приупский – Сеченский.

От точки 7 (711023.97; 274130.20) линия границы идет на протяжении 0,45 км в северном направлении по полевой дороге до железнодорожной насыпи, затем на протяжении 1,35 км в северо-западном направлении по оси железнодорожной насыпи до поворотной точки 6, расположенной с восточной

стороны полосы отвода железной дороги.

От точки 6 (712624.27; 272837.21) линия границы идет на протяжении 2,44 км в северо-западном и западном направлениях вдоль восточной стороны полосы отвода подъездной железной дороги, огибая поселок Подлесный Киреевского района, до поворотной точки 5, расположенной на восточной стороне полосы отвода железной дороги Киреевск – Липки.

От точки 5 (713646.98; 272173.64) линия границы идет на протяжении 0,92 км в северо-восточном направлении по восточной стороне полосы отвода железной дороги Киреевск – Липки до поворотной точки 4, расположенной на пересечении восточной стороны полосы отвода железной дороги Киреевск – Липки с руслом реки Алковка.

От точки 4 (714409.05; 272664.04) линия границы идет в северо-восточном направлении на протяжении 1,20 км по восточной стороне полосы отвода железной дороги Киреевск – Липки до поворотной точки 3, расположенной на пересечении полосы отвода железной дороги Киреевск – Липки с осью автодороги, ведущей в город Липки Киреевского района.

От точки 3 (715559.40; 272997.52) линия границы идет на протяжении 0,80 км в северо-восточном направлении по восточной стороне полосы отвода железной дороги Киреевск – Липки до поворотной точки 2, расположенной на пересечении оси автодороги, ведущей в город Киреевск Киреевского района, с южной стороной полосы отвода железной дороги Киреевск – Липки.

От точки 2 (716103.06; 273569.21) линия границы идет на протяжении 0,97 км в восточном направлении по южной стороне полосы отвода железной дороги Киреевск – Липки до поворотной точки 1, расположенной на оси автодороги, ведущей в город Киреевск Киреевского района.

От точки 1 (716107.27; 274534.17) линия границы идет в северо-восточном направлении на протяжении 1,33 км по восточной стороне поселка Васильевский Киреевского района до узловой точки 136, расположенной на северо-восточной стороне поселка Васильевский Киреевского района, в 1,10 км западнее деревни Ослоново Киреевского района, в 2,50 км юго-западнее села Панино Киреевского района и являющейся точкой стыка границ муниципальных образований Богучаровское Киреевского района, Бородинское Киреевского района и Приупское Киреевского района.

Прохождение границы с муниципальным образованием Бородинское Киреевского района

От узловой точки 136 (717210.85; 275203.78) линия границы идет на протяжении 1,38 км в северо-восточном направлении вдоль лесополосы до поворотной точки 4.

От точки 4 (717598.10; 276521.28) линия границы идет на протяжении 0,30 км в юго-восточном направлении до поворотной точки 3, расположенной в месте слияния двух безымянных ручьев.

От точки 3 (717378.13; 276721.31) линия границы идет на протяжении 0,68 км в юго-восточном направлении по руслу ручья Батурка, вниз по течению, до поворотной точки 2, расположенной в русле ручья Батурка.

От точки 2 (717166.32; 277348.63) линия границы идет на протяжении 0,49 км в юго-восточном направлении по восточному берегу пруда, затем по руслу реки Батурка, вниз по течению, до поворотной точки 1, расположенной на оси плотины пруда.

От точки 1 (716732.11; 277672.11) линия границы идет на протяжении 0,89 км в юго-восточном направлении по руслу реки Батурка, вниз по течению, до узловой точки 134, расположенной на пересечении оси подъездной железной дороги с руслом ручья Батурка, в 0,84 км юго-восточнее оси плотины пруда и являющейся точкой стыка границ муниципальных образований Богучаровское Киреевского района, город Киреевск Киреевского района и Бородинское Киреевского района.

Прохождение границы с муниципальным образованием город Киреевск Киреевского района

От узловой точки 134 (716320.61; 278306.64) линия границы идет на протяжении 1,06 км в юго-восточном направлении по оси подъездной железной дороги к промышленным предприятиям города Киреевск Киреевского района до поворотной точки 28, расположенной на оси подъездной железной дороги, в месте пересечения с руслом реки Батурка.

От точки 28 (715453.77; 278603.83) линия границы идет на протяжении 0,17 км в юго-западном направлении по руслу реки Батурка, вверх против течения, до поворотной точки 27, расположенной на пересечении оси автодороги Киреевск – Липки с руслом реки Батурка.

От точки 27 (715359.77; 278462.71) линия границы идет на протяжении 0,16 км в юго-восточном направлении по оси автодороги Киреевск – Липки до поворотной точки 26, расположенной на оси автодороги Киреевск – Липки.

От точки 26 (715285.26; 278608.80) линия границы идет на протяжении 0,79 км в северо-восточном направлении до поворотной точки 25.

От точки 25 (715465.65; 279364.03) линия границы идет на протяжении 0,48 км в северо-восточном направлении до поворотной точки 24, расположенной на оси подъездной железной дороги.

От точки 24 (715804.68; 279705.00) линия границы идет на протяжении

0,44 км в северо-западном направлении до поворотной точки 23.

От точки 23 (716225.34; 279594.68) линия границы идет на протяжении 0,51 км в северо-восточном направлении по руслу реки Батурка, вниз по течению, до поворотной точки 22, расположенной восточнее места впадения безымянного ручья в реку Батурка.

От точки 22 (716281.92; 280034.89) линия границы идет на протяжении 1,27 км в северо-восточном направлении по бровке обрывистого южного берега реки Батурка до поворотной точки 21, расположенной на проселочной дороге.

От точки 21 (716910.87; 280883.78) линия границы идет на протяжении 0,14 км в юго-восточном направлении по проселочной дороге до поворотной точки 20, расположенной на северо-западной границе приусадебных участков.

От точки 20 (716872.00; 280997.72) линия границы идет на протяжении 0,12 км в юго-западном направлении по проселочной дороге до поворотной точки 19, расположенной на западной границе города Киреевск Киреевского района.

От точки 19 (716822.48; 280903.54) линия границы идет на протяжении 0,74 км в юго-восточном направлении по юго-западной границе приусадебных участков до поворотной точки 18, расположенной в тальвеге оврага.

От точки 18 (716385.15; 281447.21) линия границы идет на протяжении 0,23 км в северо-восточном направлении по южной границе приусадебных участков до поворотной точки 17.

От точки 17 (716447.39; 281650.95) линия границы идет на протяжении 0,37 км в юго-восточном направлении по западной границе приусадебных участков до поворотной точки 16.

От точки 16 (716191.67; 281914.82) линия границы идет на протяжении 0,57 км в северо-восточном направлении, затем в северо-западном направлении по западной границе приусадебных участков до поворотной точки 15.

От точки 15 (715664.50; 281869.94) линия границы идет на протяжении 0,13 км на юго-восток по юго-западной границе города Киреевск Киреевского района до поворотной точки 14.

От точки 14 (715561.79; 281944.57) линия границы идет на протяжении 1,03 км в юго-западном направлении до поворотной точки 13.

От точки 13 (714857.65; 281457.71) линия границы идет на протяжении 0,51 км в юго-западном направлении по полевой дороге, пересекая автодорогу Киреевск – Липки, до поворотной точки 12, расположенной на пересечении южной стороны полосы отвода автодороги Киреевск – Липки с осью другой

автодороги.

От точки 12 (714376.36; 281370.06) линия границы идет на протяжении 0,81 км в основном в западном направлении вдоль южной стороны полосы автодороги Киреевск – Липки до поворотной точки 11, расположенной на пересечении северной стороны полосы отвода автодороги Киреевск – Липки с восточной стороной полосы отвода железной дороги Киреевск – Липки.

От точки 11 (714468.02; 280593.54) линия границы идет в юго-восточном направлении на протяжении 0,75 км по восточной стороне полосы отвода железной дороги Киреевск – Липки до поворотной точки 10, расположенной на восточной стороне полосы отвода железной дороги Киреевск – Липки.

От точки 10 (713836.59; 280987.77) линия границы идет на протяжении 0,08 км в юго-западном направлении до поворотной точки 9, расположенной на оси железной дороги Киреевск – Липки.

От точки 9 (713780.47; 280931.64) линия границы идет на протяжении 0,60 км в восточном направлении по оси железной дороги Киреевск – Липки до поворотной точки 8, расположенной восточнее пересечения оси железной дороги Киреевск – Липки с осью подъездной железной дороги.

От точки 8 (713801.91; 281508.61) линия границы идет на протяжении 0,50 км в юго-западном направлении по оси подъездной железной дороги до поворотной точки 7, расположенной на оси подъездной железной дороги.

От точки 7 (713409.73; 281197.98) линия границы идет на протяжении 0,73 км в юго-восточном направлении сначала вдоль северо-восточной стороны коллективных садов, затем пересекает автодорогу Киреевск – электроподстанция и идет сухоходльно до поворотной точки 6, расположенной на западной стороне полосы отвода автодороги Киреевск – Теплое, на северной стороне лесополосы.

От точки 6 (712731.06; 281380.11) линия границы идет на протяжении 0,05 км в юго-восточном направлении, пересекая автодорогу Киреевск – Теплое, до поворотной точки 5, расположенной на восточной стороне полосы отвода автодороги Киреевск – Теплое, в 0,32 км юго-западнее автоподъезда к деревне Брусняновка Киреевского района.

От точки 5 (712692.93; 281410.57) линия границы идет на протяжении 1,07 км в северо-восточном направлении вдоль восточной стороны полосы отвода автодороги Киреевск – Теплое до поворотной точки 4, расположенной на северо-западном углу коллективных садов, в 0,18 км северо-восточнее оси плотины пруда.

От точки 4 (713515.54; 282063.44) линия границы идет на протяжении 0,84 км в юго-восточном направлении сначала вдоль северной границы коллективных

садов, затем по северной границе деревни Брусяновка Киреевского района до поворотной точки 3, расположенной в русле безымянного ручья.

От точки 3 (713286.95; 282822.76) линия границы идет на протяжении 0,85 км в основном в северо-восточном направлении до поворотной точки н10.

От точки н10 (713595.12; 283182.03) линия границы идет на протяжении 0,21 км в северо-восточном направлении до поворотной точки н9.

От точки н9 (713717.72; 283349.03) линия границы идет на протяжении 0,11 км в юго-восточном направлении до поворотной точки н8.

От точки н8 (713643.11; 283424.78) линия границы идет на протяжении 1,02 км в юго-восточном направлении до поворотной точки н7, расположенной на северной бровке безымянной лощины.

От точки н7 (712682.60; 283779.76) линия границы идет на протяжении 0,06 км в южном направлении до поворотной точки н6, расположенной в русле безымянной лощины.

От точки н6 (712622.60; 283779.76) линия границы идет на протяжении 0,88 км в восточном и северо-восточном направлениях по руслу безымянной лощины до поворотной точки н5, расположенной в русле безымянной лощины.

От точки н5 (712915.28; 284584.19) линия границы идет на протяжении 0,06 км в северном направлении до поворотной точки н4, расположенной на южном углу коллективных садов.

От точки н4 (712975.14; 284576.31) линия границы идет на протяжении 0,52 км в северо-восточном направлении по западной границе коллективных садов до поворотной точки н3, расположенной на границе коллективных садов.

От точки н3 (713469.69; 284736.81) линия границы идет на протяжении 0,13 км в северо-западном направлении по оси автодороги Киреевск – водозабор до поворотной точки н2.

От точки н2 (713519.34; 284621.94) линия границы идет на протяжении 0,37 км в северо-западном направлении по оси автодороги Киреевск – водозабор до поворотной точки 1, расположенной на пересечении оси автодороги Киреевск – водозабор с проездом коллективных садов.

От точки 1 (713669.07; 284285.83) линия границы идет на протяжении 0,33 км в северо-восточном направлении по проезду коллективных садов до узловой точки 135, расположенной в русле реки Олень, на юго-восточной границе города Киреевск Киреевского района, в 2,25 км северо-восточнее деревни Брусяновка Киреевского района и являющейся точкой стыка границ муниципальных образований Богучаровское Киреевского района, город Киреевск Киреевского

района и Дедиловское Киреевского района.

Прохождение границы с муниципальным образованием Дедиловское Киреевского района

От узловой точки 135 (714030.78; 284401.12) линия границы идет на протяжении 1,14 км в юго-восточном направлении по руслу реки Олень, вверх против течения, до поворотной точки 1, расположенной в месте впадения безымянного ручья в реку Олень.

От точки 1 (713435.39; 285170.11) линия границы идет на протяжении 1,34 км в юго-восточном направлении по руслу реки Олень, вверх против течения, до поворотной точки 2, расположенной в месте впадения безымянного ручья в реку Олень.

От точки 2 (712362.57; 285661.34) линия границы идет на протяжении 0,57 км в юго-западном направлении по руслу безымянного ручья, вверх против течения, до поворотной точки 3, расположенной на оси плотины пруда.

От точки 3 (712018.60; 285276.18) линия границы идет на протяжении 0,53 км в основном в юго-западном направлении по южному берегу пруда до поворотной точки 4, расположенной в месте впадения безымянного ручья в пруд.

От точки 4 (711863.26; 285006.62) линия границы идет на протяжении 1,20 км в юго-западном направлении по руслу безымянного ручья, вверх против течения, до поворотной точки 5.

От точки 5 (711200.32; 284043.87) линия границы идет на протяжении 1,30 км преимущественно в южном направлении до поворотной точки 6, расположенной в 1,15 км южнее места впадения безымянного ручья в пруд.

От точки 6 (710070.30; 283655.34) линия границы идет на юго-восток на протяжении 0,69 км по суходольной прямой до поворотной точки 7, расположенной на восточной стороне лесополосы.

От точки 7 (709723.44; 284245.20) линия границы идет в юго-восточном направлении на протяжении 1,31 км по суходольной прямой до поворотной точки 8, расположенной на пересечении проселочной дороги с другой проселочной дорогой, ведущей к селу Орловка Киреевского района.

От точки 8 (709075.07; 285385.61) линия границы идет на протяжении 3,11 км в юго-восточном направлении до поворотной точки 9, расположенной на западном краю лесополосы.

От точки 9 (707356.03; 287952.71) линия границы идет на протяжении 1,24 км в юго-восточном направлении по южной стороне лесополосы до поворотной точки 10.

От точки 10 (706304.30; 287299.16) линия границы идет на протяжении 0,85 км в юго-западном направлении по суходольной прямой, далее по полевой дороге вдоль лесополосы до поворотной точки 11, расположенной на полевой дороге, на стыке двух лесополос.

От точки 11 (705720.35; 286686.38) линия границы идет на протяжении 0,77 км в юго-восточном направлении по полевой дороге вдоль восточной стороны лесополосы до поворотной точки 12.

От точки 12 (705009.23; 286962.80) линия границы идет на протяжении 1,26 км в юго-западном направлении по руслу безымянного ручья, вниз по течению, до узловой точки 36а, расположенной в 2,25 км к северу от деревни Степановка Богородицкого района, в 6,00 км к юго-западу от деревни Олень Киреевского района и являющейся точкой стыка границ муниципальных образований Иевлевское Богородицкого района, Богучаровское Киреевского района и Дедиловское Киреевского района.

Прохождение границы с муниципальным образованием Иевлевское Богородицкого района

От узловой точки 36а (703926.00; 286375.43) линия границы идет по руслу безымянного ручья, вниз по течению, на протяжении 1,13 км до поворотной точки 8.

От точки 8 (702932.51; 285863.48) линия границы идет на запад на протяжении 0,29 км до поворотной точки 9.

От точки 9 (702937.40; 285572.49) линия границы идет на юго-запад на протяжении 0,34 км до поворотной точки 10.

От точки 10 (702883.69; 285243.24) линия границы идет на северо-запад суходольно на протяжении 0,22 км до поворотной точки 11, расположенной в 0,75 км на север от оси плотины пруда в Богородицком районе.

От точки 11 (703003.88; 285052.87) линия границы идет на юго-запад по суходолу на протяжении 0,96 км до поворотной точки 12, расположенной в 0,30 км западнее оси плотины пруда в Богородицком районе.

От точки 12 (702154.95; 284612.21) линия границы идет в южном направлении на протяжении 1,38 км до поворотной точки 13, расположенной в 0,95 км северо-западнее от оси моста через ручей Гремучий в Богородицком районе.

От точки 13 (700785.21; 284470.38) линия границы идет на юго-восток по суходолу на протяжении 0,80 км до поворотной точки 14, расположенной в 0,18 км на северо-запад от оси моста через ручей Гремучий в Богородицком районе.

От точки 14 (700381.36; 285172.93) линия границы идет на юго-запад на протяжении 0,50 км до поворотной точки 15.

От точки 15 (699972.89; 284892.82) линия границы проходит на юго-запад на протяжении 0,88 км до поворотной точки 16.

От точки 16 (699145.91; 284579.06) линия границы идет на юго-запад на протяжении 0,10 км до поворотной точки 17, расположенной в 0,29 км севернее от места впадения ручья Гремучий в реку Уперта в Богородицком районе.

От точки 17 (699062.81; 284529.36) линия границы идет на юго-запад на протяжении 0,43 км до поворотной точки 18.

От точки 18 (698903.65; 284125.85) линия границы идет на запад на протяжении 0,20 км до поворотной точки 19.

От точки 19 (698925.10; 283930.93) линия границы идет на северо-запад на протяжении 0,16 км до поворотной точки 20, расположенной в 0,05 км на северо-восток от правого берега реки Уперта.

От точки 20 (699020.64; 283808.28) линия границы идет на юго-запад на протяжении 0,09 км, пересекая реку Уперта, до поворотной точки 21, расположенной на левом берегу реки Уперта.

От точки 21 (698970.64; 283725.68) линия границы идет на запад по руслу реки Уперта, вниз по течению, на протяжении 3,06 км до узловой точки 36, расположенной в русле реки Уперта, в 1,45 км к востоку от деревни Подлесное Тепло-Огаревского района, в 1,75 км к северо-западу от деревни Горки Богородицкого района, в 1,35 км к юго-востоку от деревни Слободка Киреевского района и являющейся точкой стыка границ муниципальных образований Богучаровское Киреевского района, Нарышкинское Тепло-Огаревского района и Иевлевское Богородицкого района.

Прохождение границы с муниципальным образованием Нарышкинское Тепло-Огаревского района

От узловой точки 36 (698849.04; 280074.31) линия границы идет по руслу реки Уперта, вниз по течению, преимущественно в западном направлении на протяжении 8,75 км до поворотной точки 5, расположенной на середине моста через реку Уперта.

От точки 5 (699748.03; 274589.27) линия границы идет по руслу реки Уперта, вниз по течению, в основном в юго-западном направлении на протяжении 0,70 км до поворотной точки 4, расположенной в месте слияния реки Качанка с рекой Уперта.

От точки 4 (699619.82; 274165.51) линия границы идет в северном

направлении по руслу реки Качанка, вверх против течения, на протяжении 0,82 км до поворотной точки 3а, расположенной в месте слияния реки Качанка с протокой реки Уперта.

От точки 3а (700344.20; 274087.66) линия границы идет в юго-западном направлении, далее в южном по руслу протоки реки Уперта на протяжении 1,00 км до поворотной точки 3, расположенной в месте слияния реки Уперта с протокой.

От точки 3 (699604.18; 273783.09) линия границы идет преимущественно в западном направлении по руслу реки Уперта, вниз по течению, на протяжении 7,90 км до поворотной точки 2, расположенной в месте слияния двух рек.

От точки 2 (700333.56; 269553.17) линия границы идет по руслу реки Уперта, вниз по течению, в основном в юго-западном направлении на протяжении 2,10 км до поворотной точки 1, расположенной в месте слияния двух рек.

От точки 1 (700292.27; 269251.21) линия границы идет по руслу реки Уперта, вниз по течению, в юго-западном направлении на протяжении 0,40 км до узловой точки 43, расположенной в русле реки Уперта, в 1,11 км восточнее села Спасское Щекинского района, в 2,50 км южнее села Крутицы Киреевского района, в 6,30 км западнее деревни Алексеевка Тепло-Огаревского района и являющейся точкой стыка границ муниципальных образований Богучаровское Киреевского района, Лазаревское Щекинского района и Нарышкинское Тепло-Огаревского района.

Прохождение границы с муниципальным образованием Лазаревское Щекинского района

От узловой точки 43 (700032.89; 268967.04) линия границы идет по руслу реки Уперта, вниз по течению, в северо-западном направлении на протяжении 4,42 км до узловой точки 42(16), расположенной в месте слияния реки Уперта и реки Упа, в 1,60 км северо-восточнее деревни Скородумово Щекинского района, в 2,50 км юго-восточнее деревни Гришкинка Щекинского района, в 2,50 км юго-западнее деревни Уткино Киреевского района и являющейся точкой стыка границ муниципальных образований Богучаровское Киреевского района, Лазаревское Щекинского района и Огаревское Щекинского района.

Прохождение границы с муниципальным образованием Огаревское Щекинского района

От узловой точки 42(16) (701401.24; 266438.78) линия границы идет в северо-восточном направлении по руслу реки Упа, вниз по течению, на протяжении 3,98 км до поворотной точки 15, расположенной в русле реки Упа, в 0,64 км восточнее места впадения безымянного ручья в реку Упа в Щекинском

районе.

От точки 15 (704146.94; 267742.97) линия границы идет вдоль лесополосы в северном направлении на протяжении 1,25 км до поворотной точки 14, расположенной в русле реки Упа.

От точки 14 (705388.22; 267889.14) линия границы идет по руслу реки Упа, вниз по течению, в северо-западном направлении на протяжении 4,03 км до поворотной точки 13, расположенной на автомобильном мосту через реку Упа.

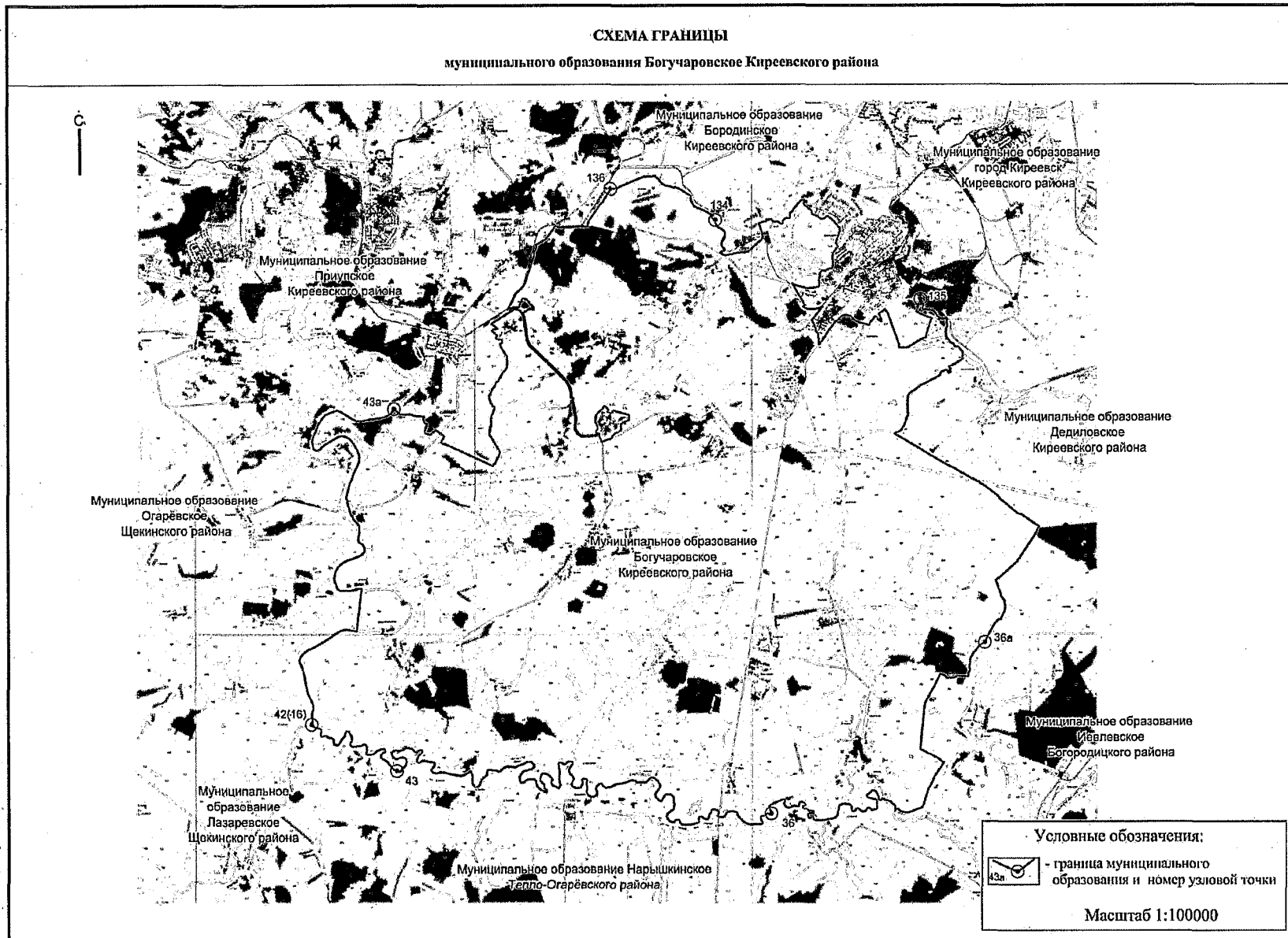
От точки 13 (707999.76; 267464.35) линия границы идет по руслу реки Упа, вниз по течению, преимущественно в северо-восточном направлении на протяжении 6,54 км до узловой точки 43а, принятой ранее за начальную точку описания границы.

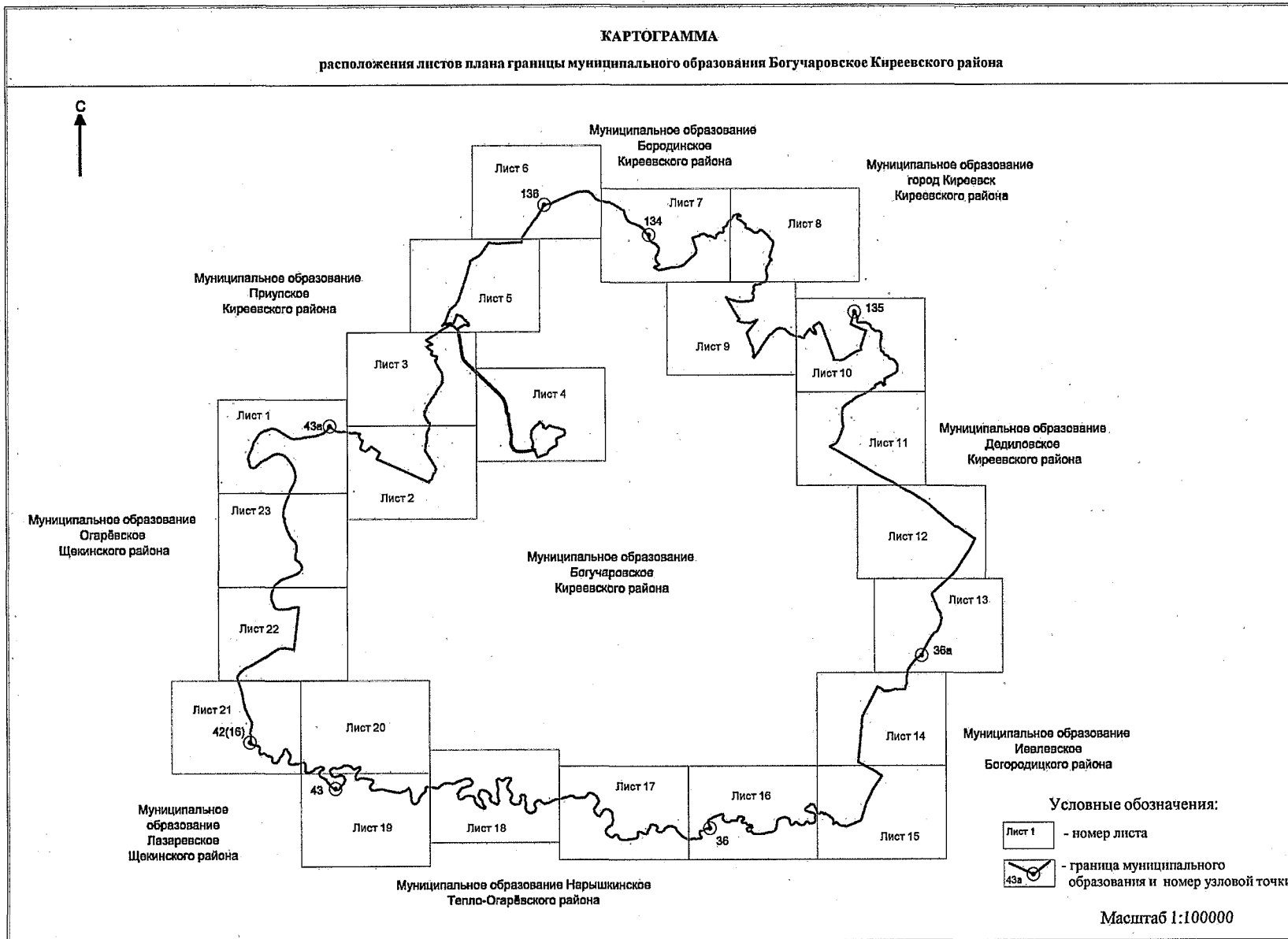
В тексте описания границы муниципального образования расстояния от узловых и поворотных точек до населенных пунктов указаны ориентировочно.

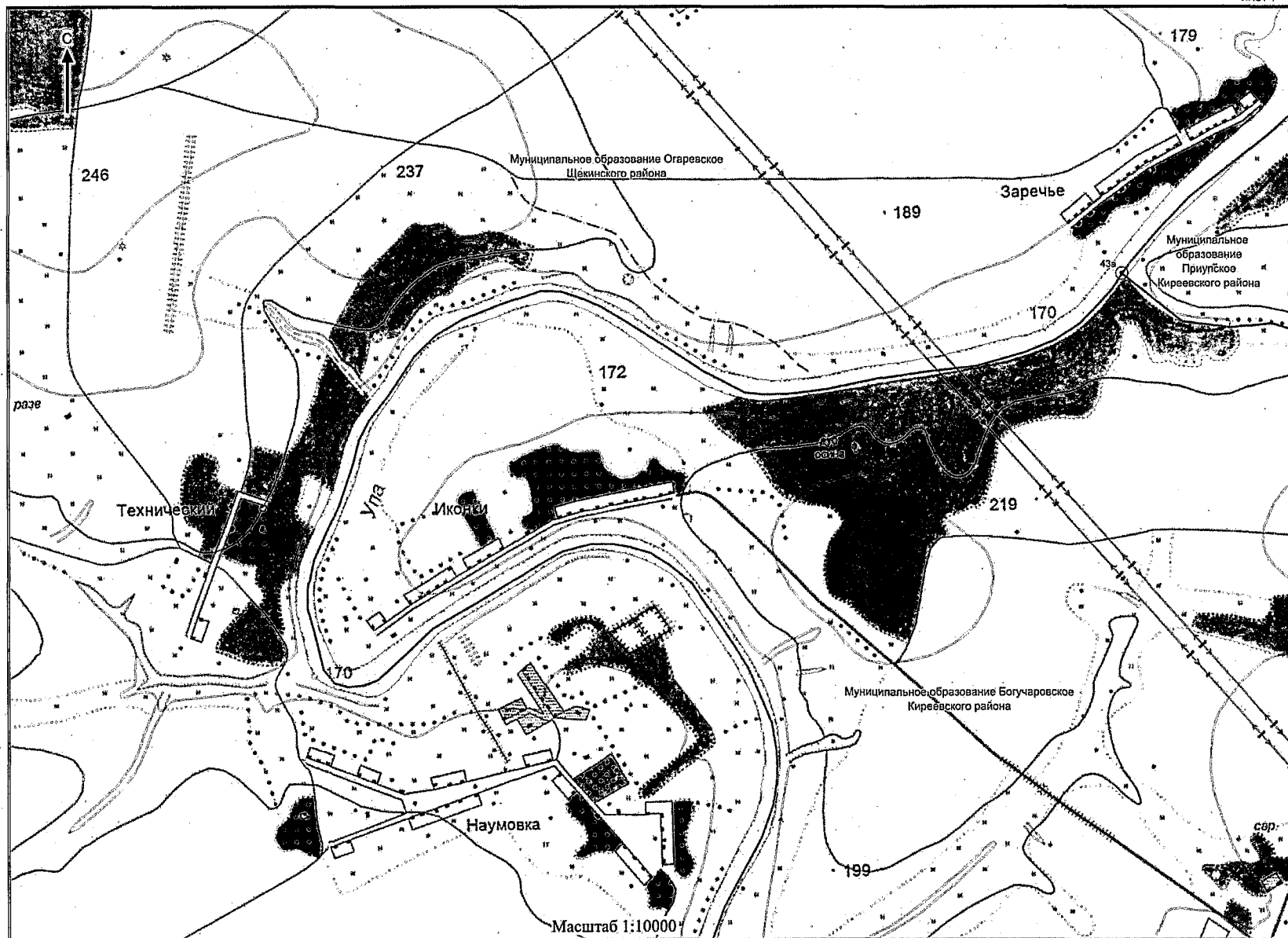
Приложение 10
к Закону Тульской области
«О внесении изменений в Закон Тульской
области «О переименовании
муниципального образования
«Киреевский район» Тульской области,
установлении границ, наделении статусом
и определении административных центров
муниципальных образований на территории
Киреевского района Тульской области»

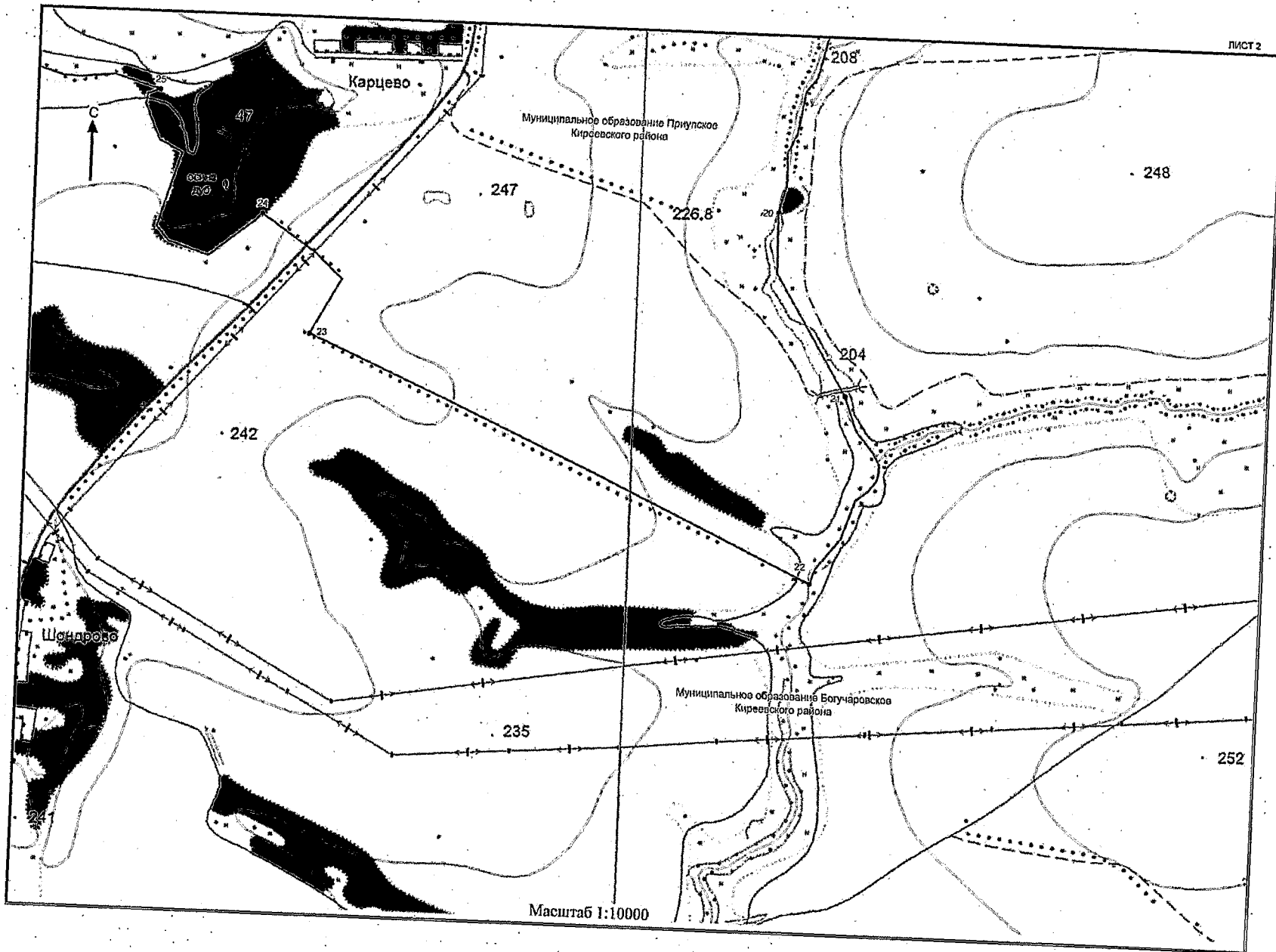
Приложение 10
к Закону Тульской области
«О переименовании муниципального
образования «Киреевский район» Тульской
области, установлении границ, наделении
статусом и определении административных
центров муниципальных образований на
территории Киреевского района Тульской
области»

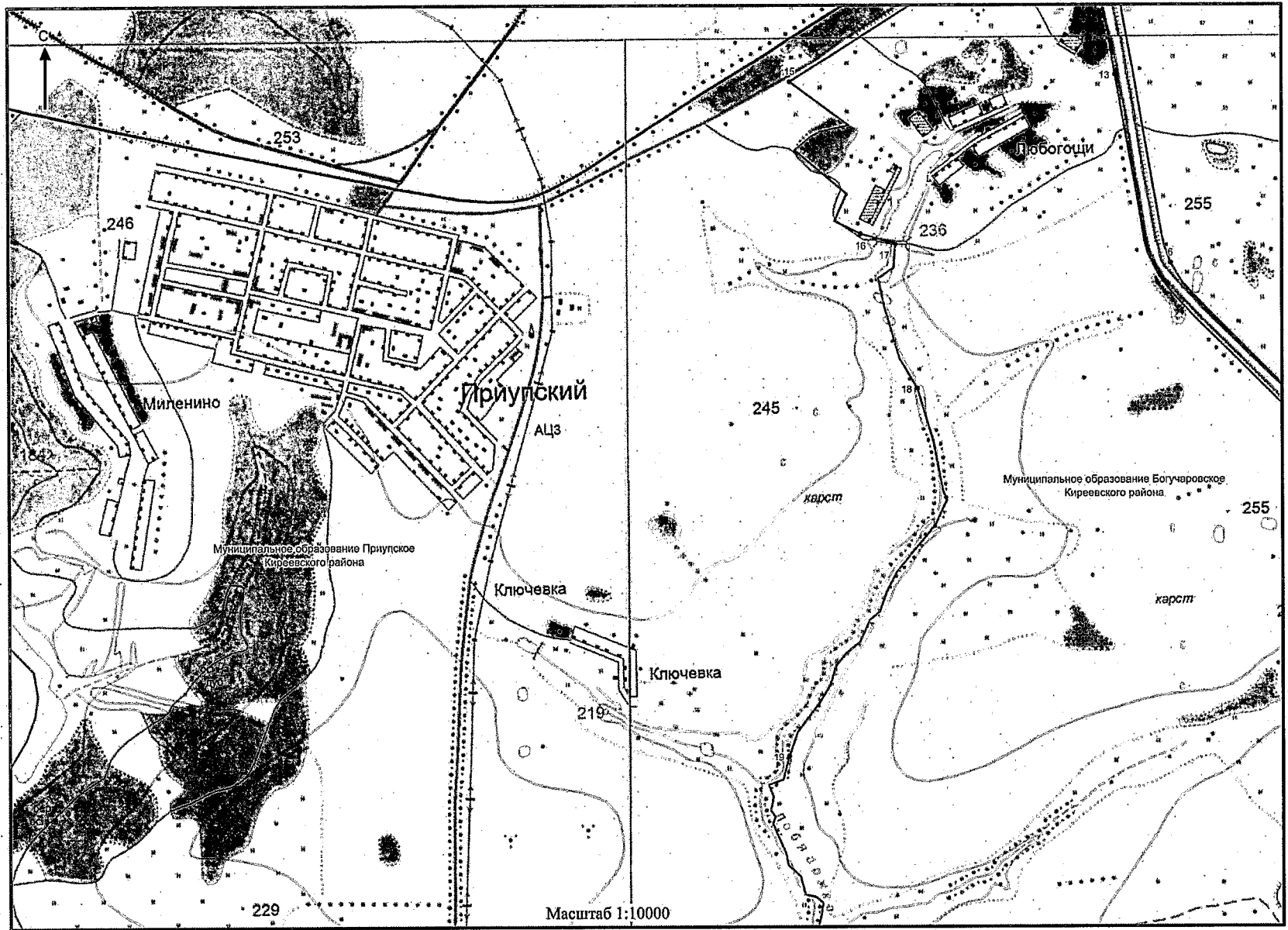
**Карта-схема
границы муниципального образования Богучаровское Киреевского района**

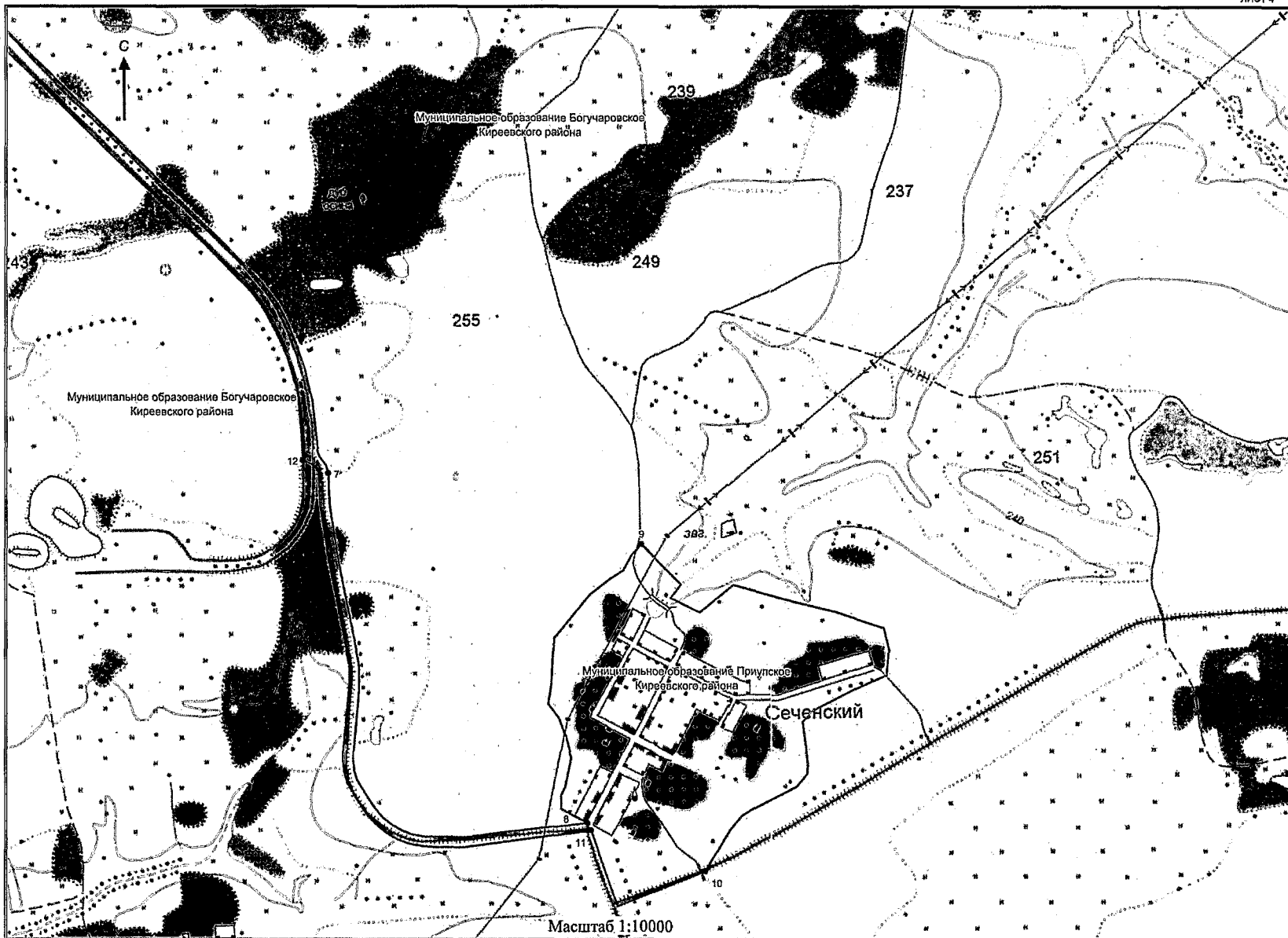


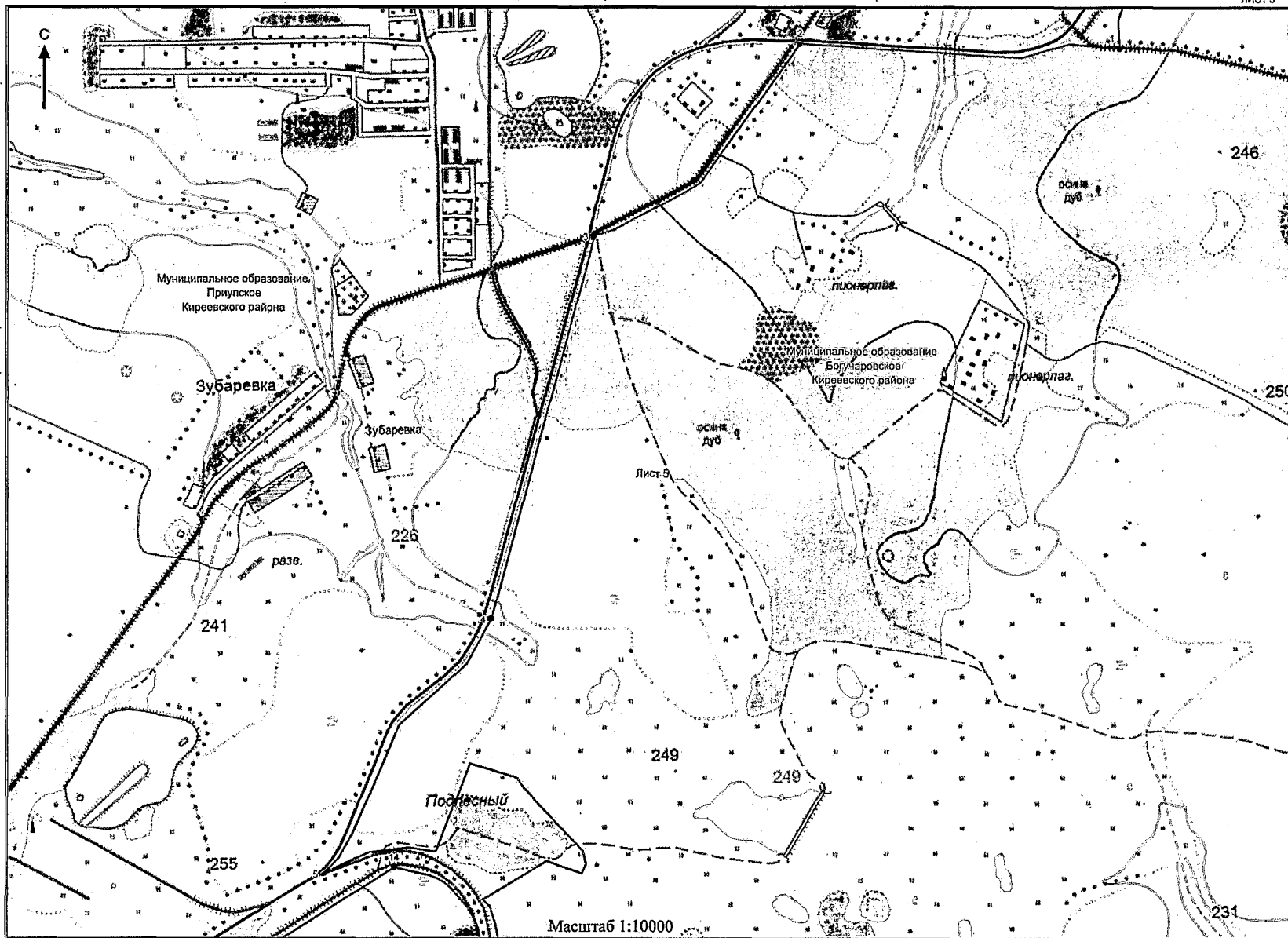




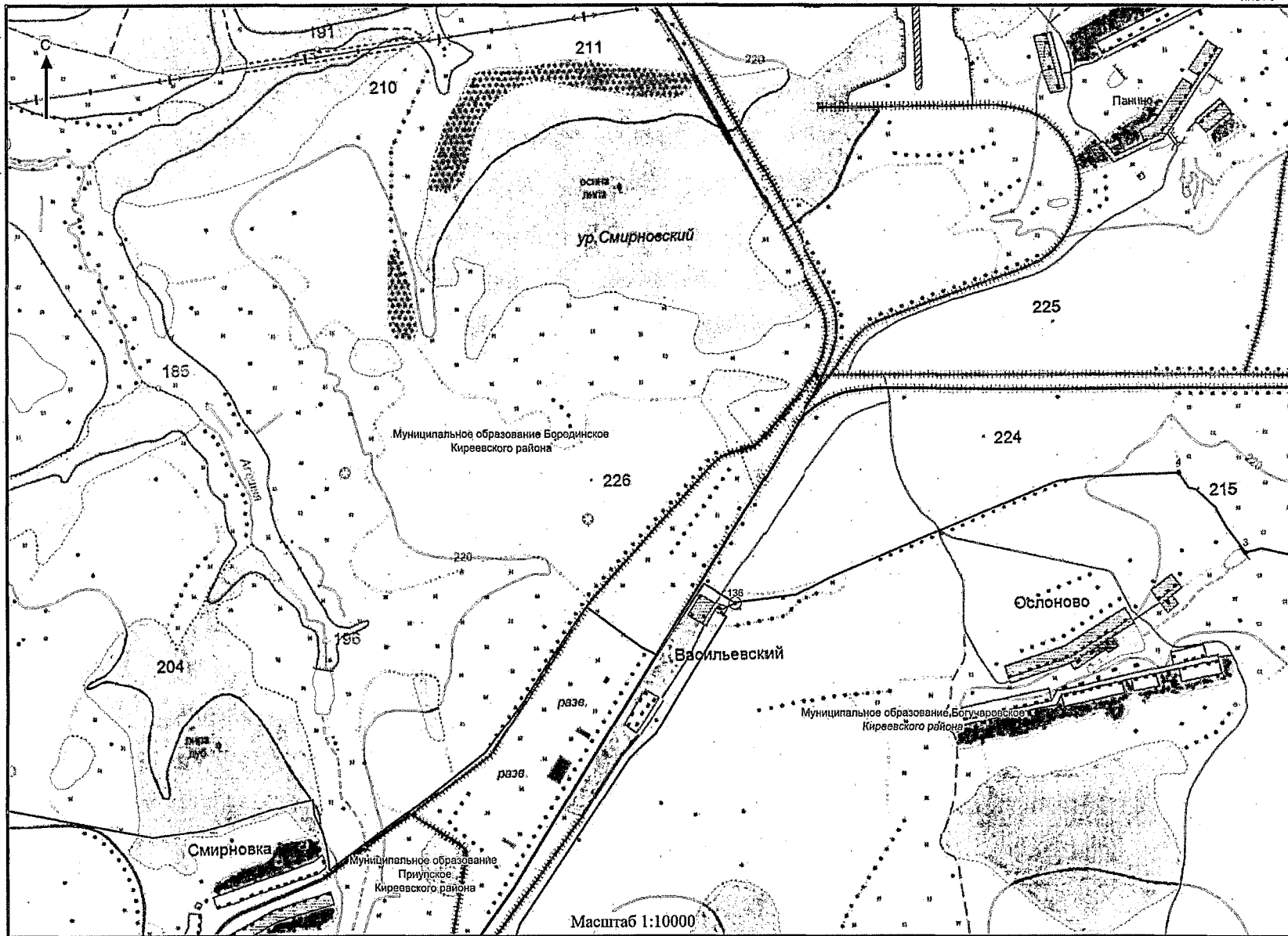


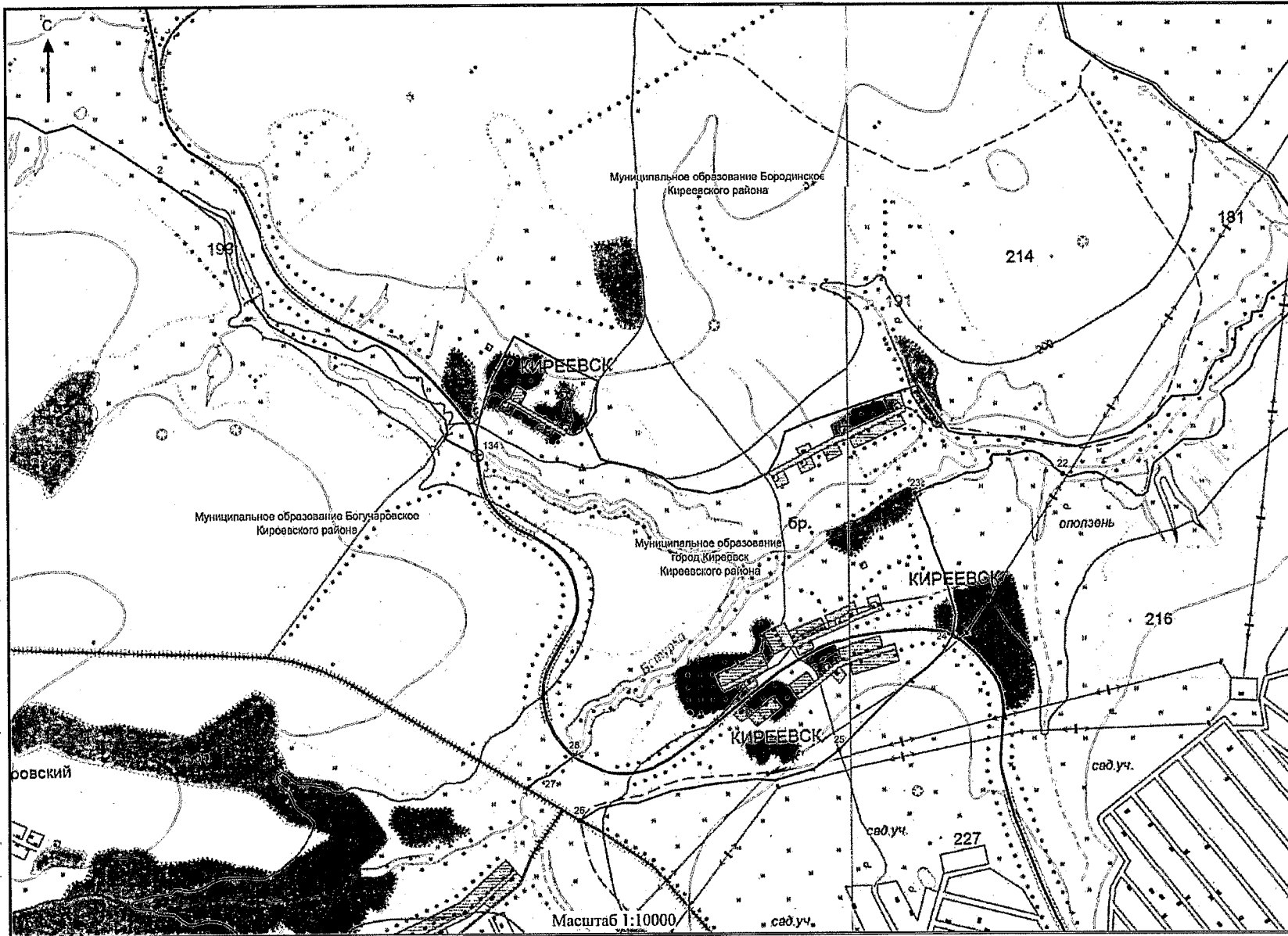


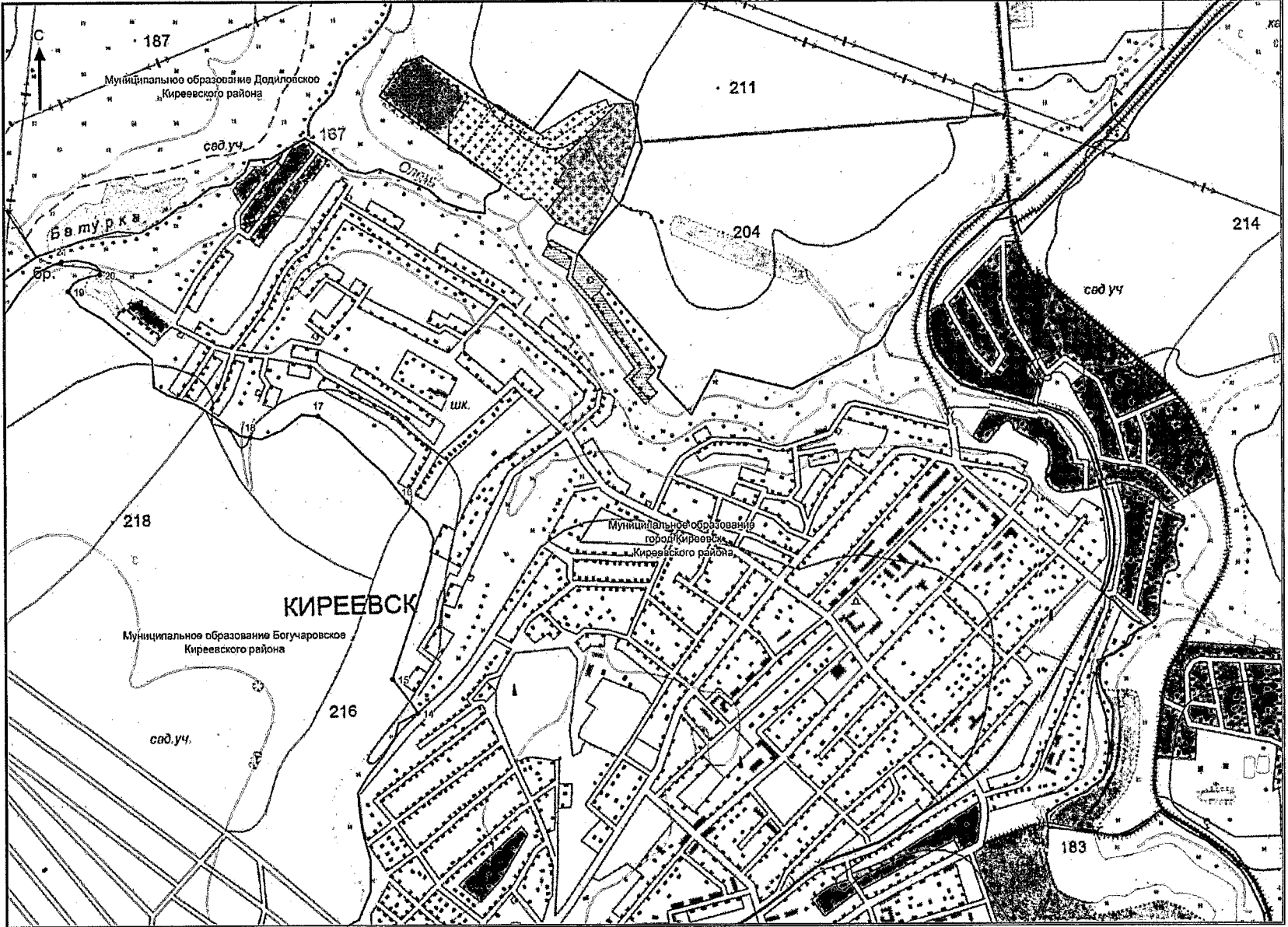


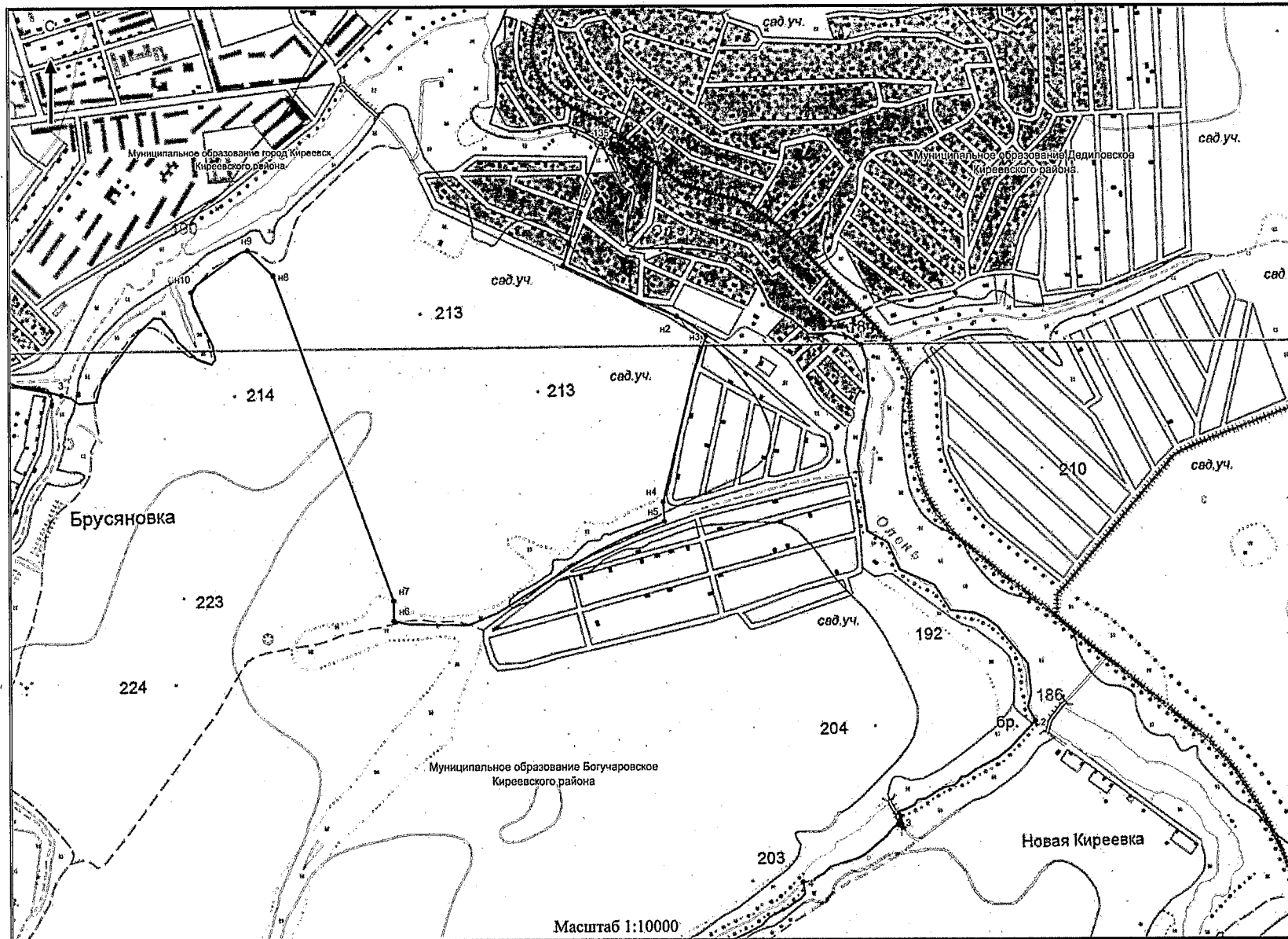


Масштаб 1:10000

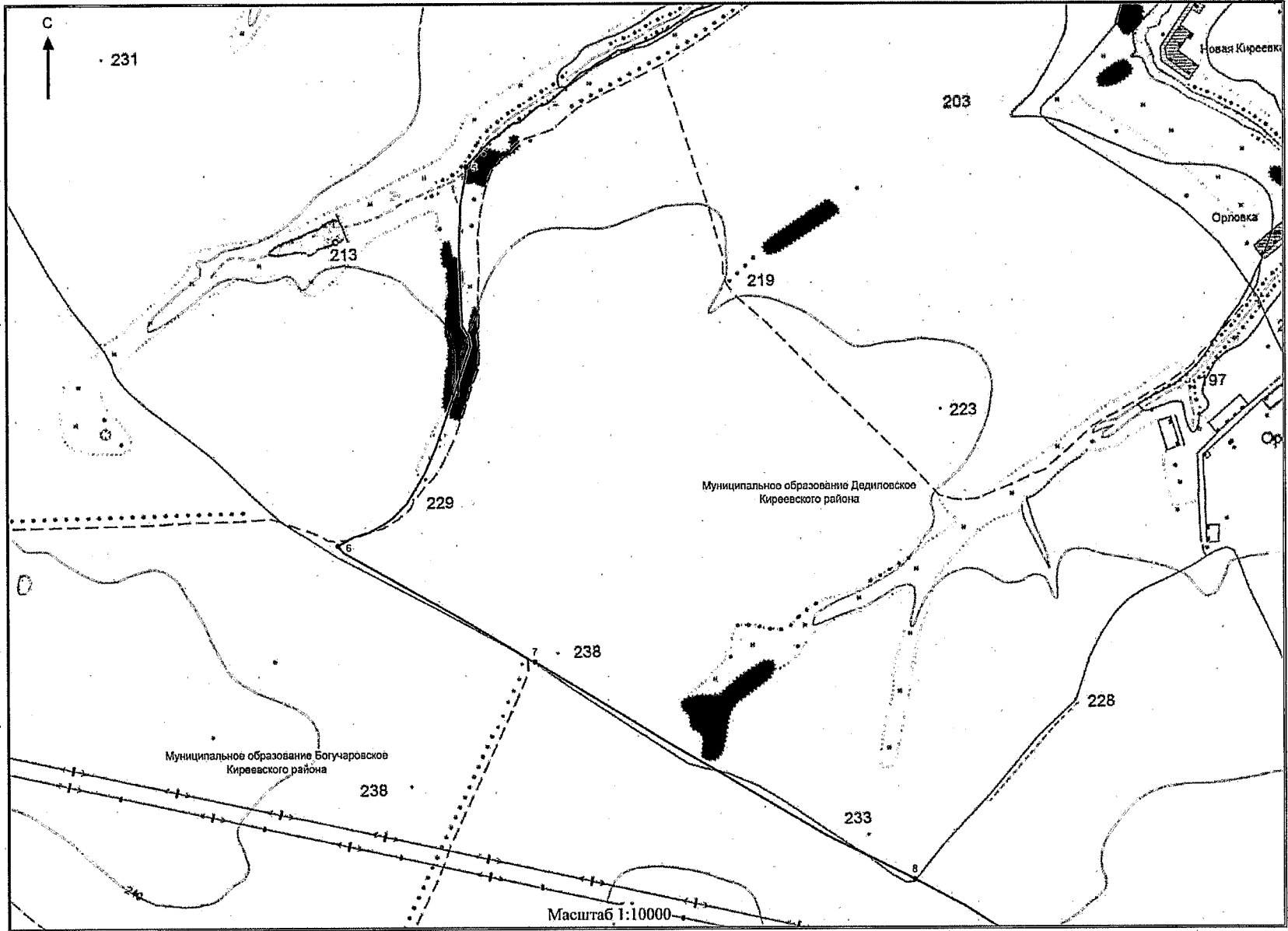


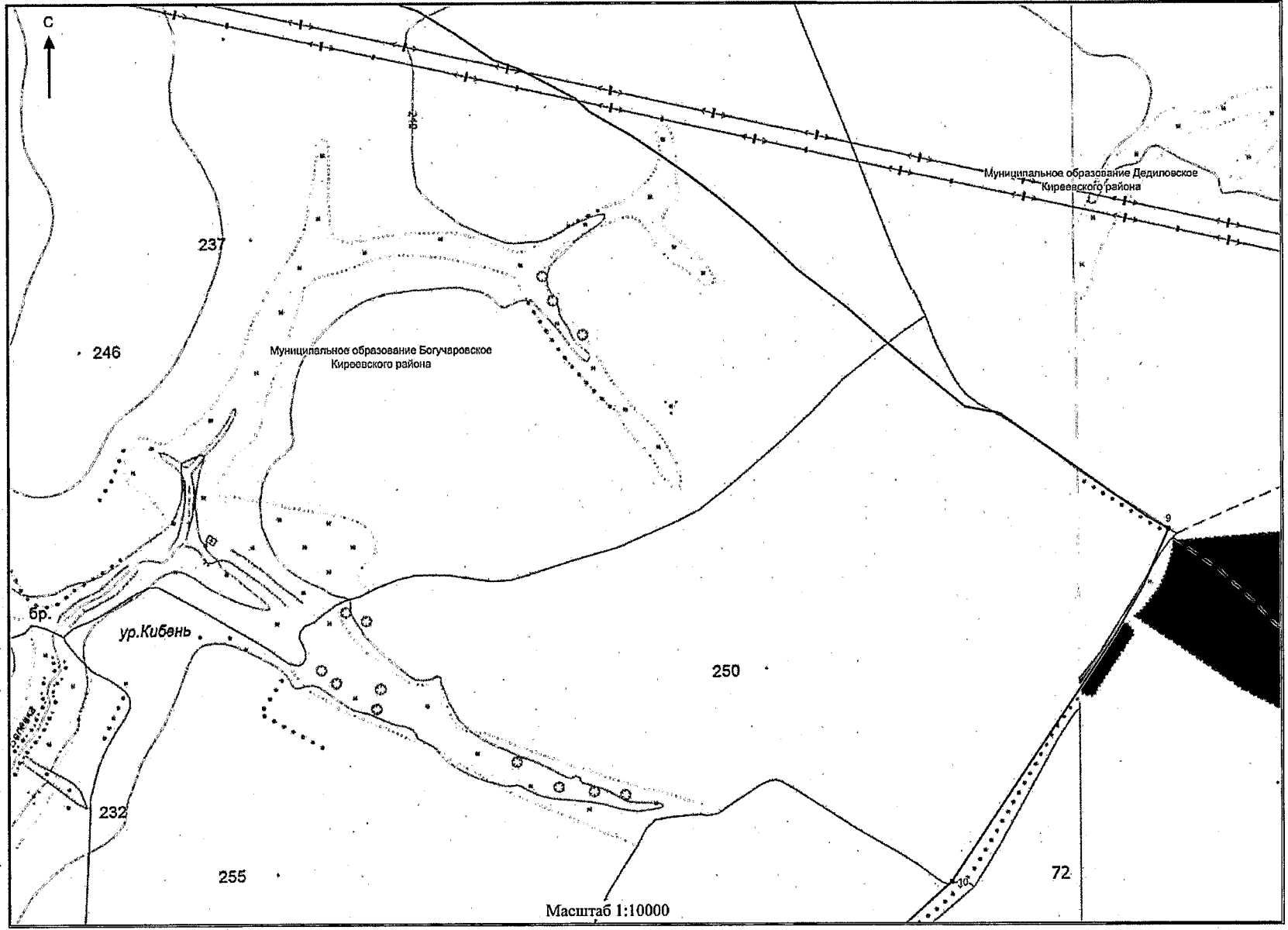


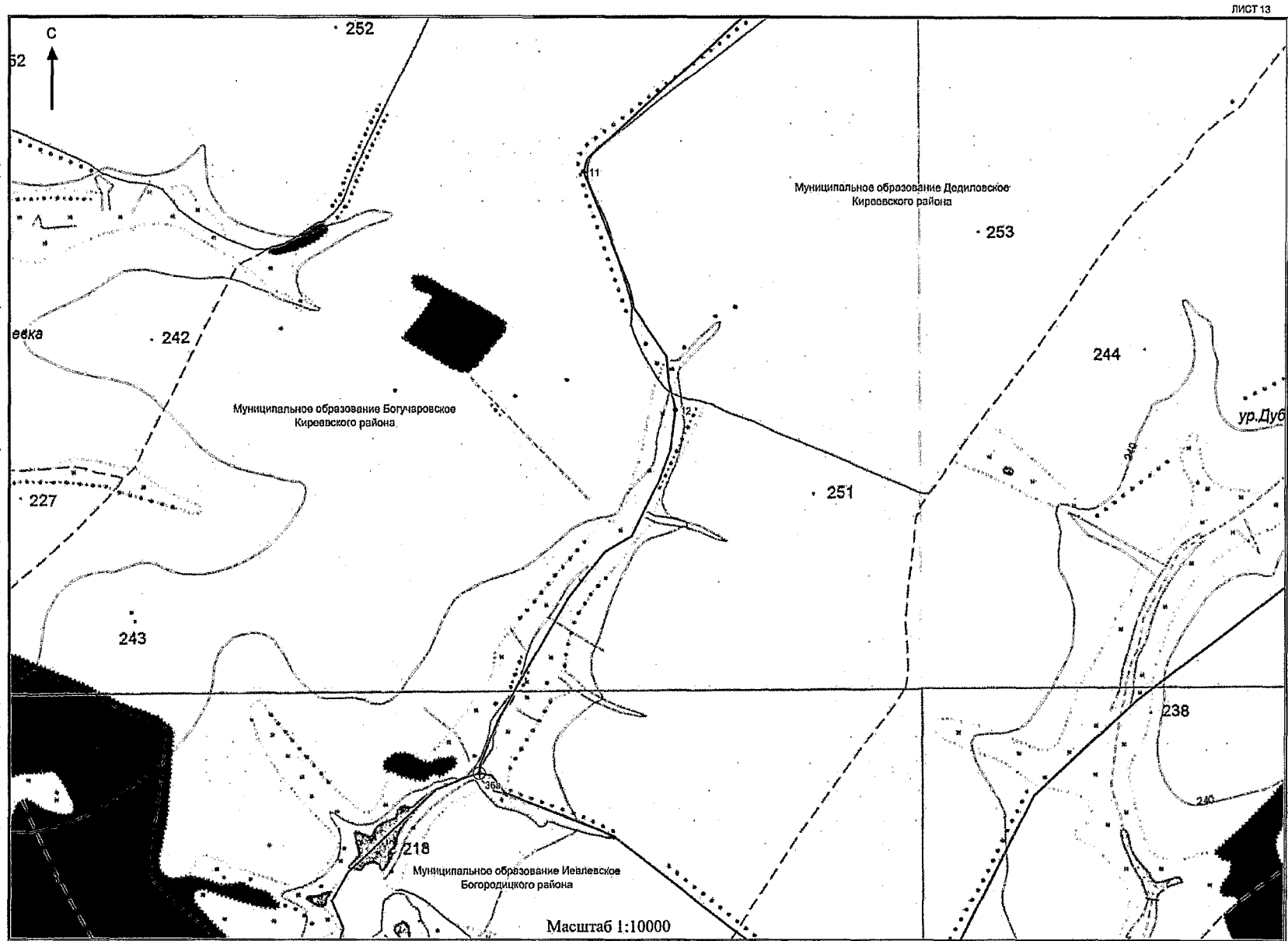


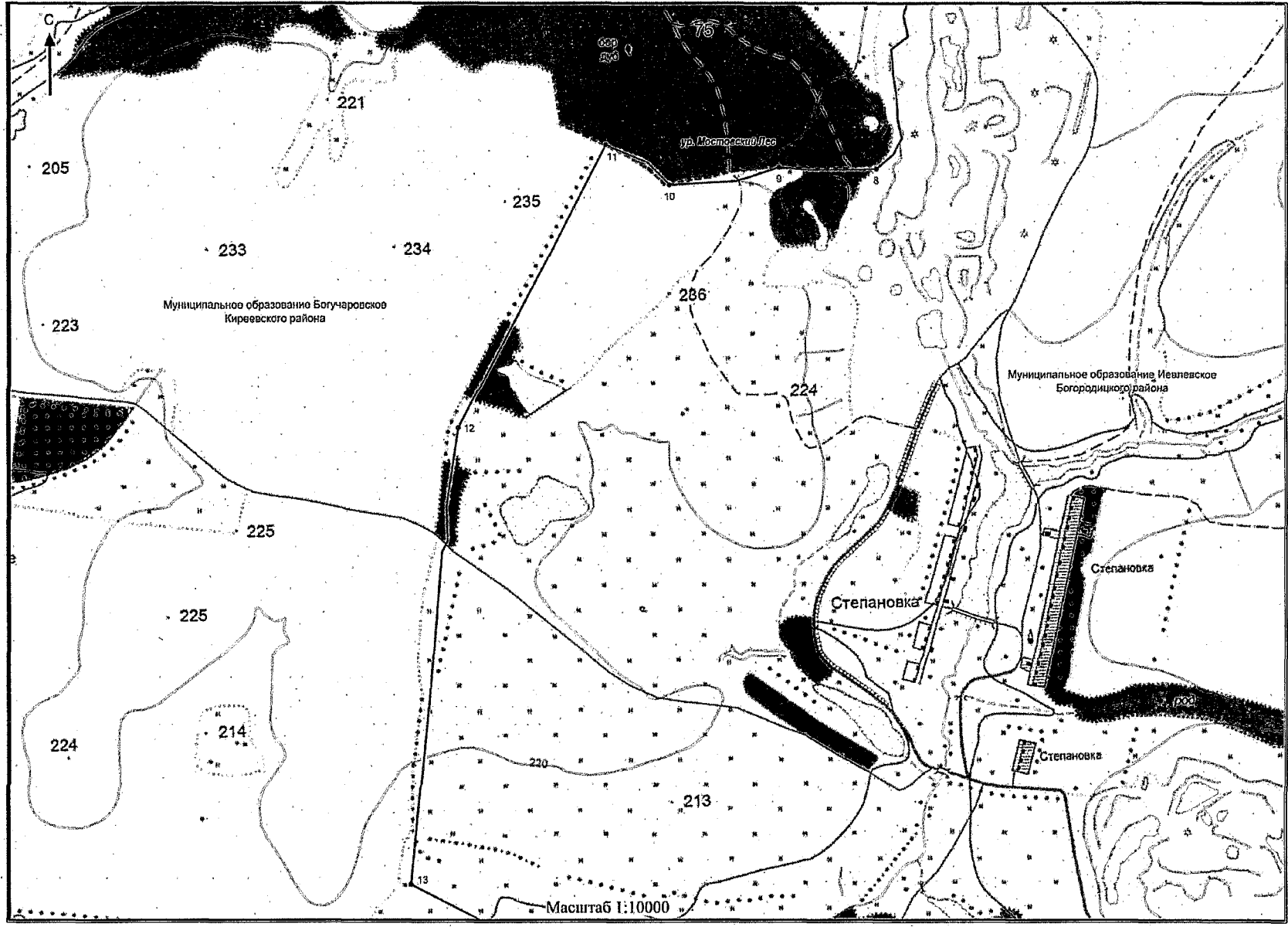


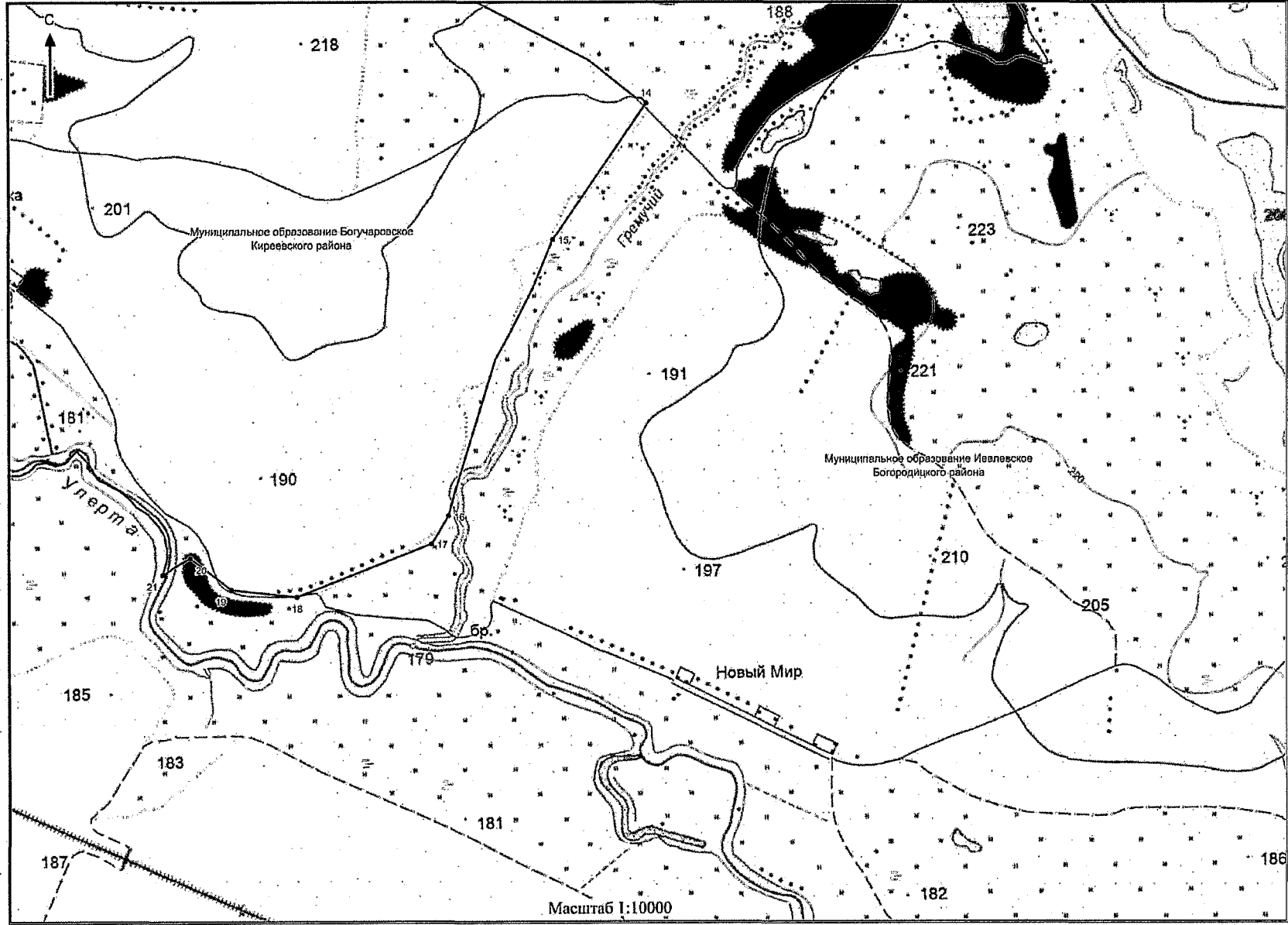
Масштаб 1:10000

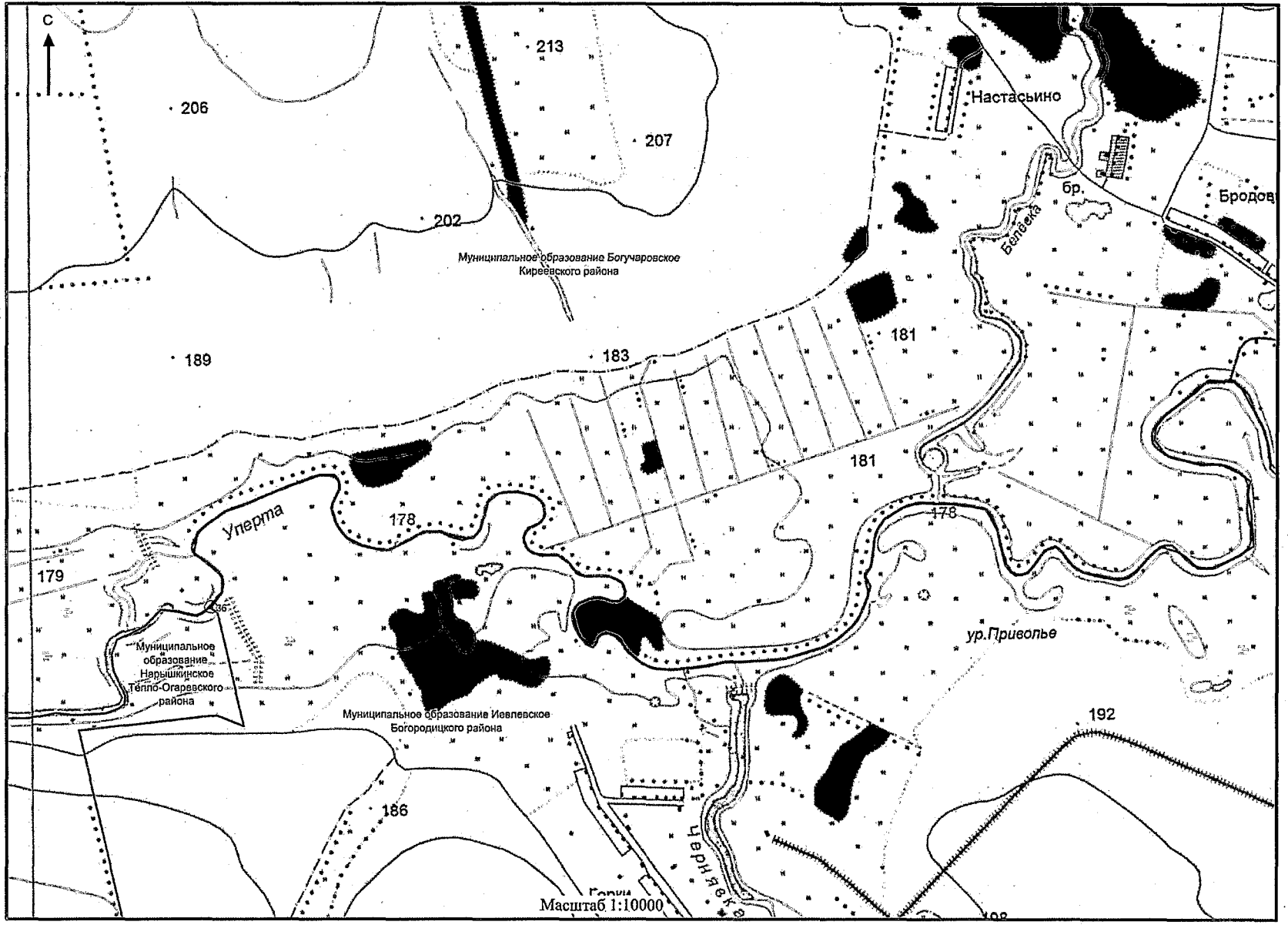


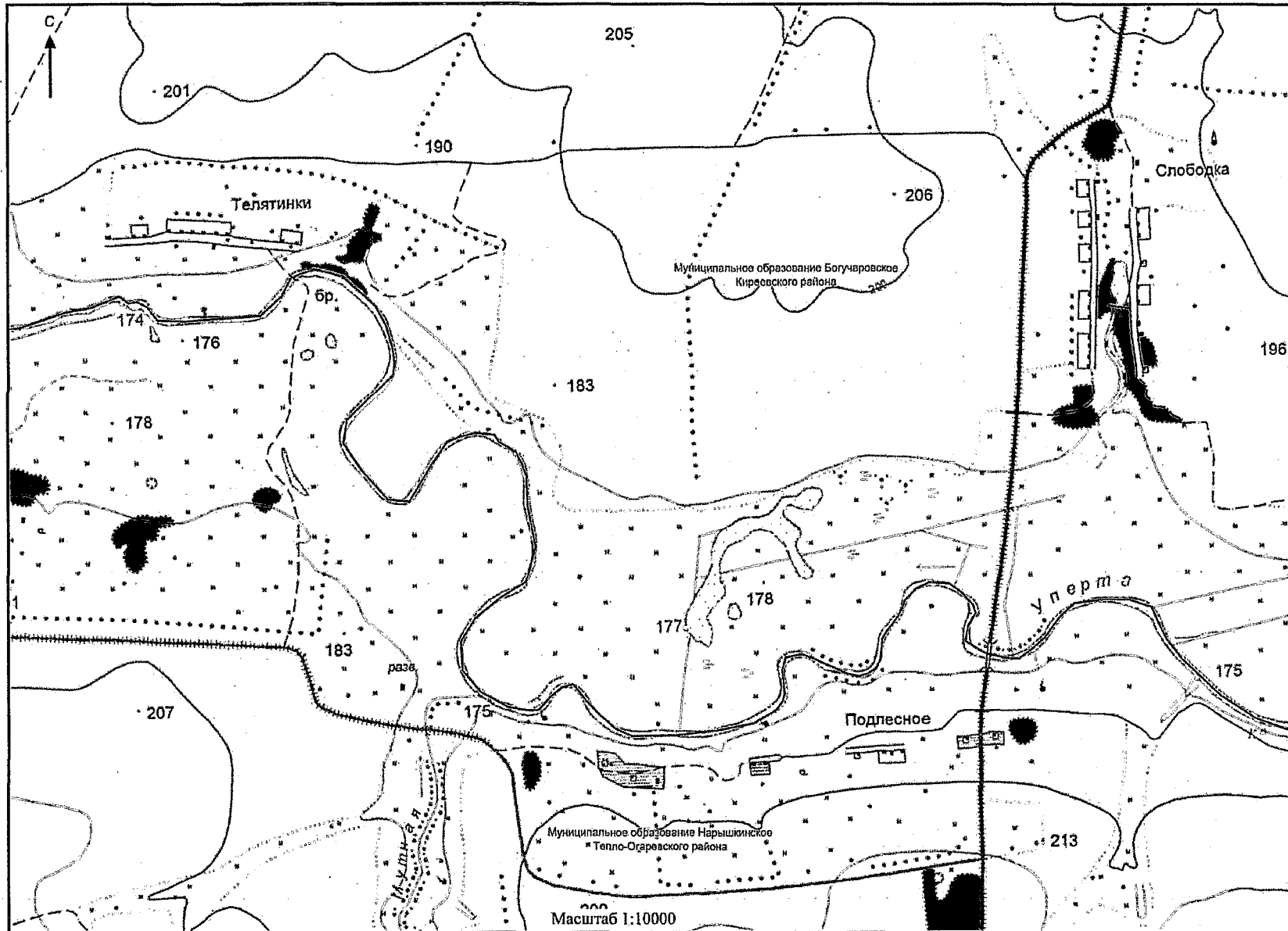


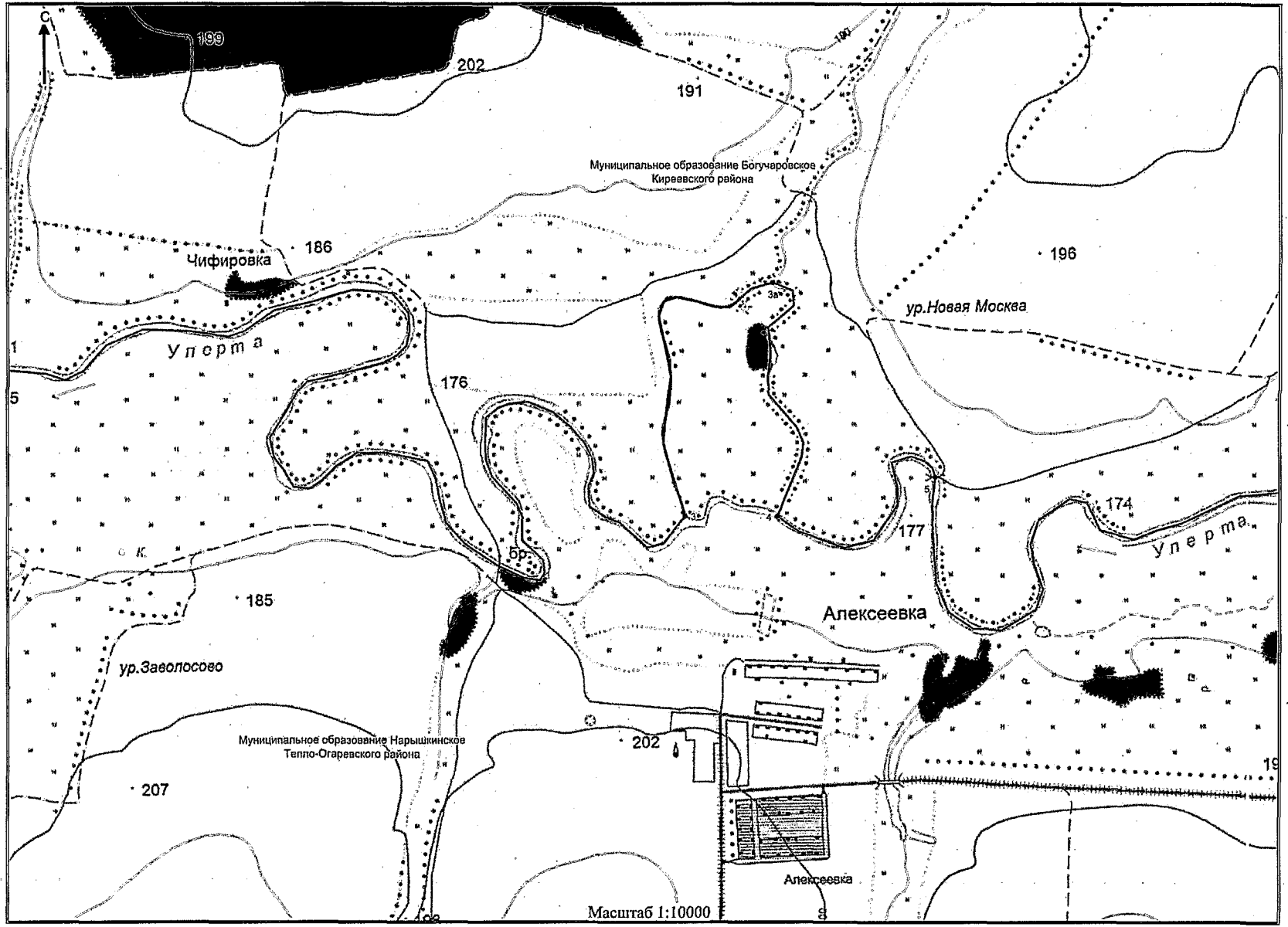






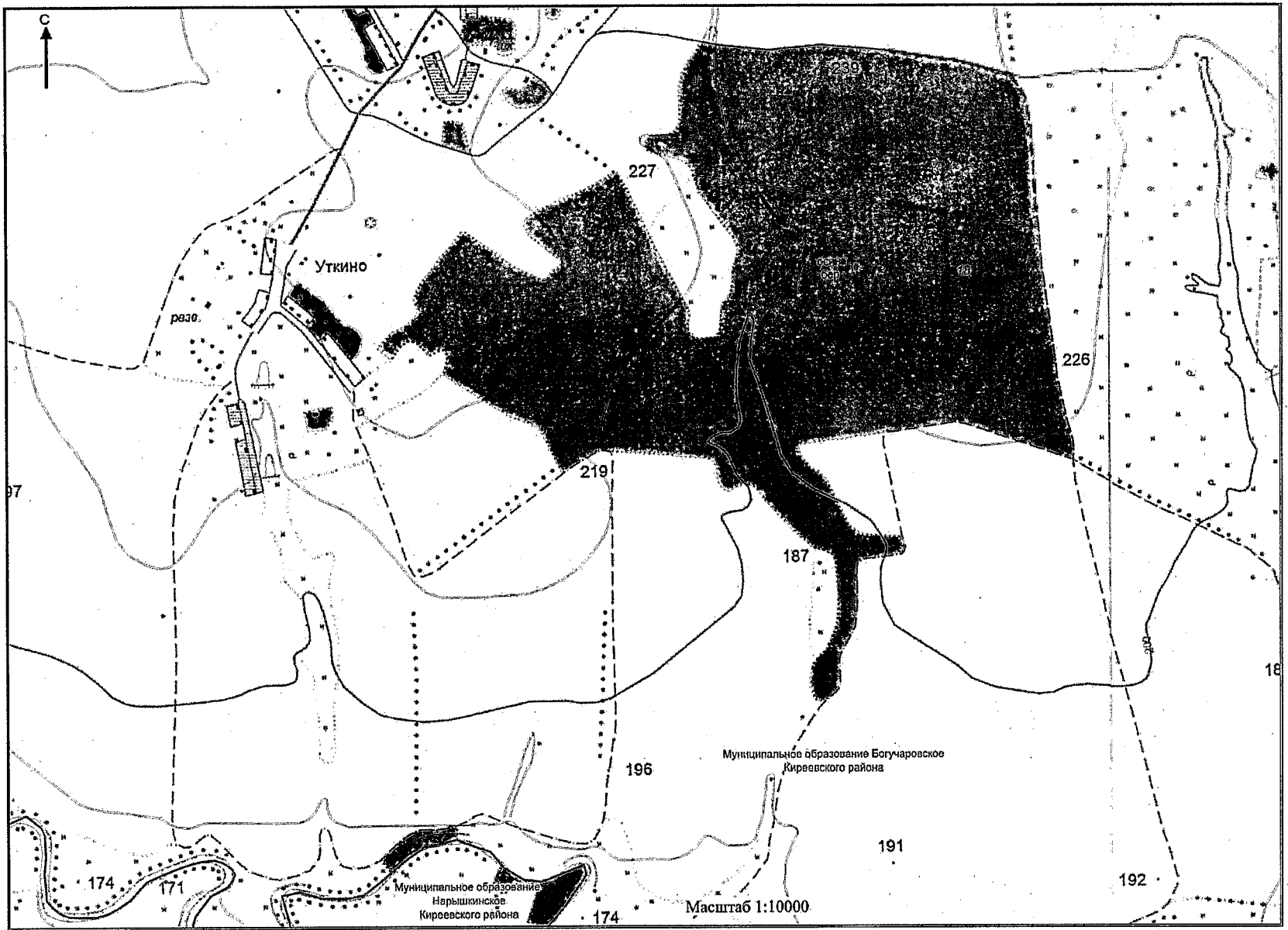


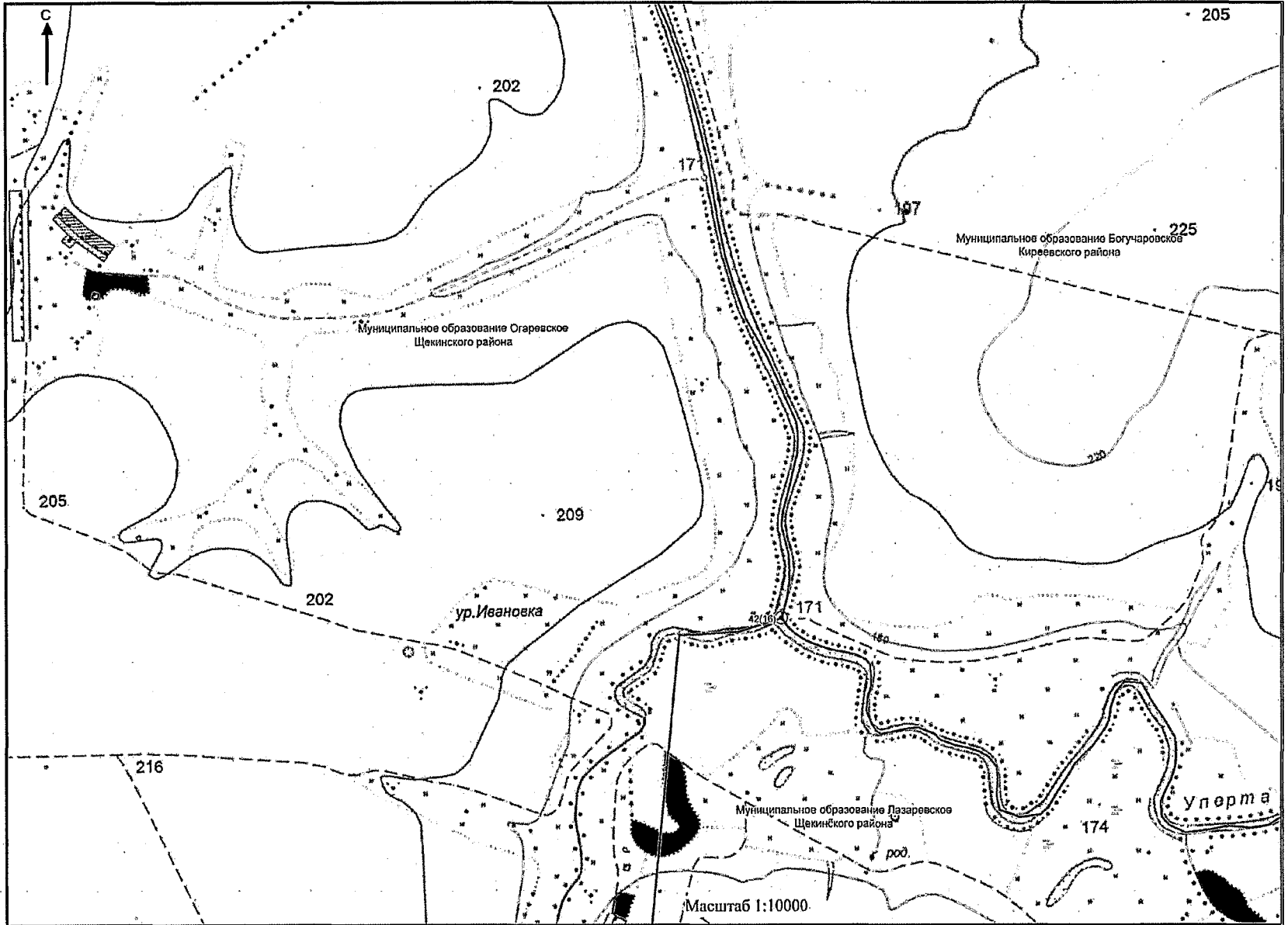


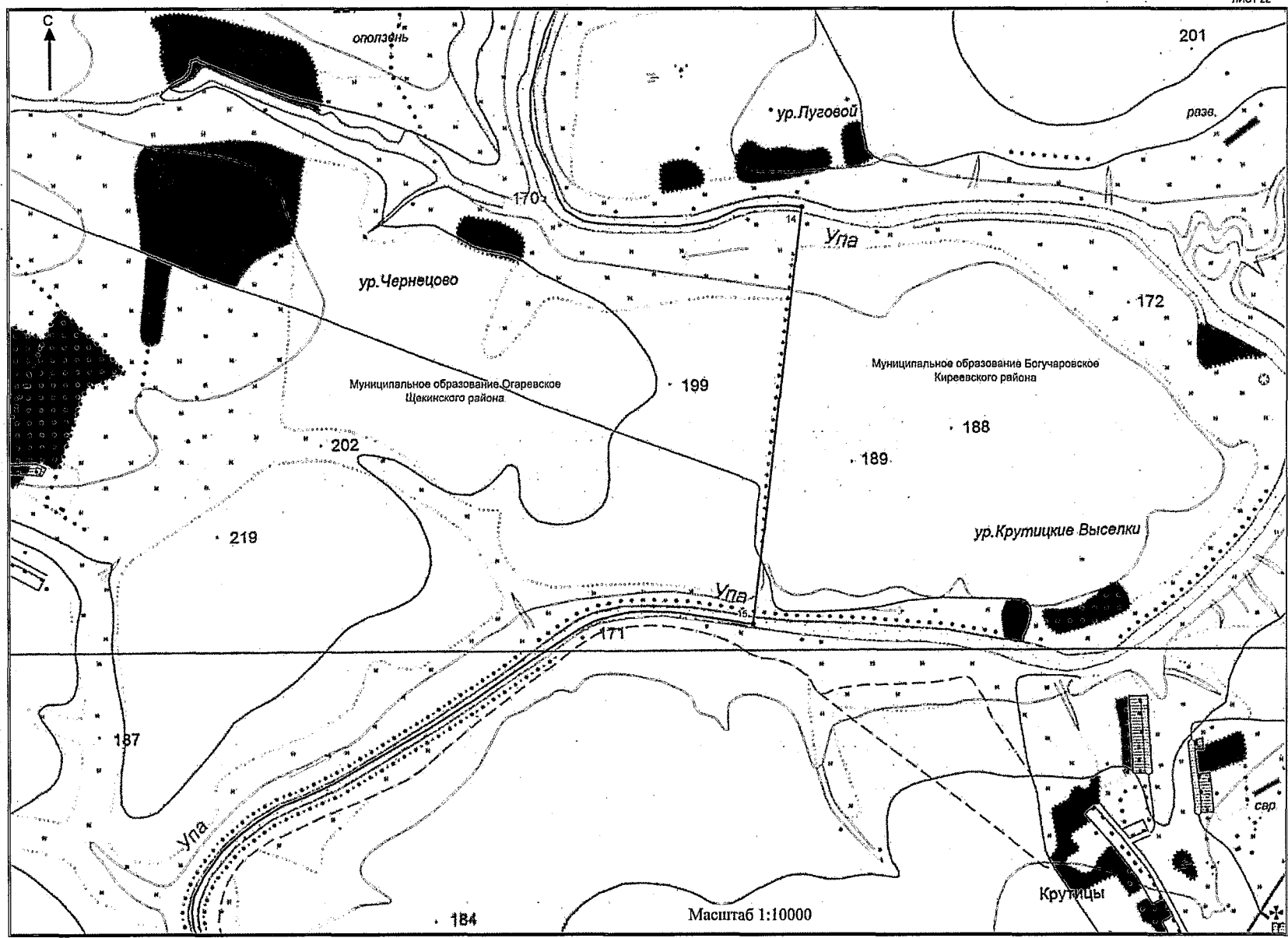


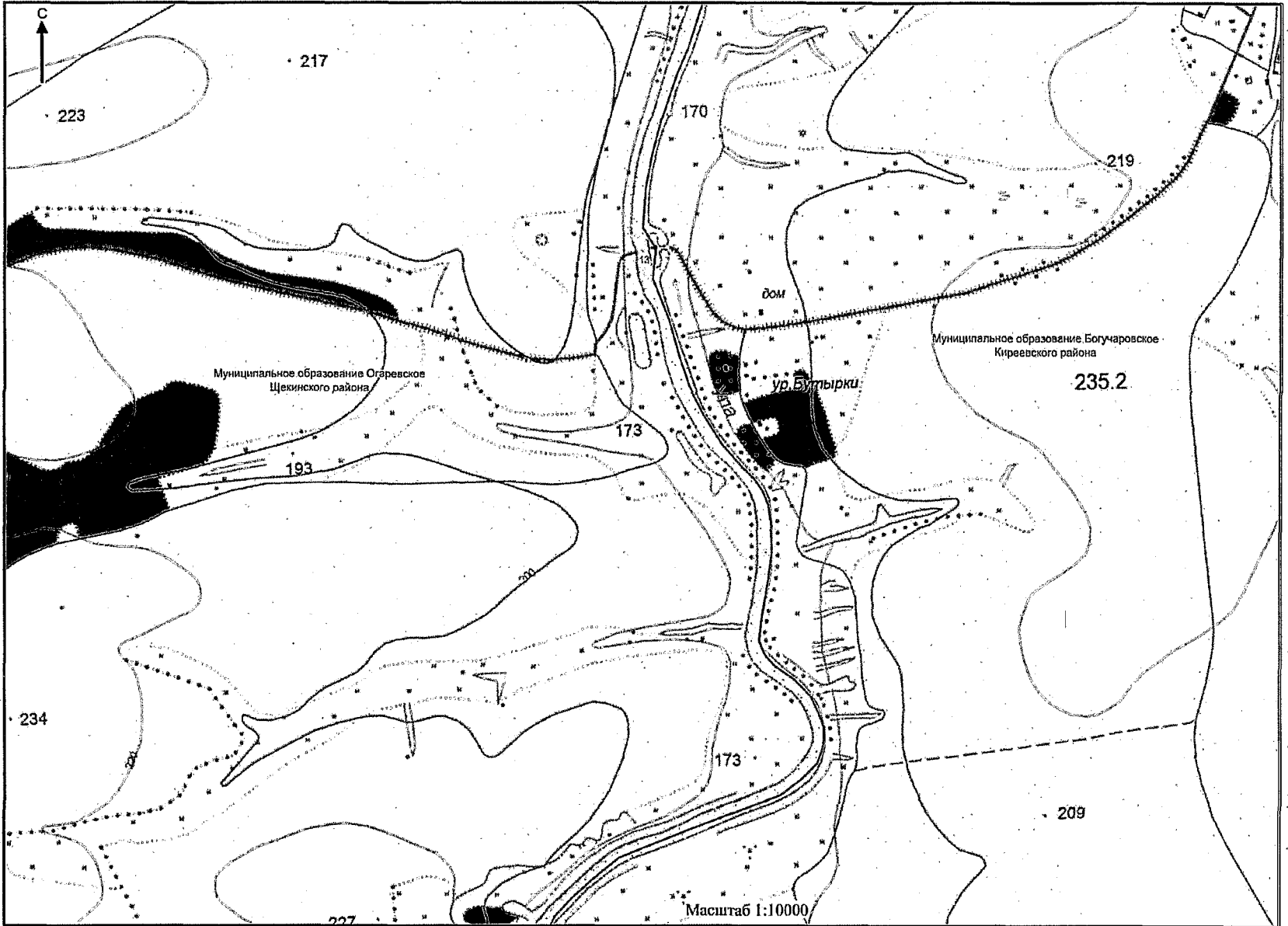
D:\П\Д\2019\ЗАКОНЫ\ЗАС_5\Границы_Киреевск_2.чт\Приложение 10 (карты).docx











Приложение 11
к Закону Тульской области
«О внесении изменений в Закон Тульской
области «О переименовании муниципального
образования «Киреевский район» Тульской
области, установлении границ, наделении
статусом и определении административных
центров муниципальных образований на
территории Киреевского района
Тульской области»

Приложение 11
к Закону Тульской области
«О переименовании муниципального
образования «Киреевский район» Тульской
области, установлении границ, наделении
статусом и определении административных
центров муниципальных образований на
территории Киреевского района Тульской
области»

**Описание границы муниципального образования Бородинское
Киреевского района**

За начальную точку описания границы муниципального образования Бородинское Киреевского района принята узловая точка 42а, расположенная на западной границе полосы отвода железной дороги к станции Присады Киреевского района, в 3,30 км юго-восточнее деревни Нижние Присады муниципального образования город Тула, в 0,80 км западнее села Кошино Киреевского района, в 3,35 км северо-восточнее деревни Сергиевское Киреевского района и являющаяся точкой стыка границ муниципальных образований город Тула, Бородинское Киреевского района и Шварцевское Киреевского района.

**Прохождение границы с муниципальным образованием
Шварцевское Киреевского района**

От узловой точки 42а (736135.95; 274267.49) линия границы идет на протяжении 0,68 км в юго-восточном направлении по южной стороне лесополосы до поворотной точки 4, расположенной на юго-восточной окраине лесополосы.

От точки 4 (735904.06; 274898.01) линия границы идет на протяжении 0,97 км преимущественно в юго-восточном направлении, огибая село Кошино

Киреевского района с южной стороны, до поворотной точки 3, расположенной на углу юго-восточной границы села Кошино Киреевского района.

От точки 3 (735295.27; 275345.34) линия границы идет на протяжении 0,57 км в северо-восточном направлении по оси автодороги Новотульская теплоэлектростанция – Болохово до поворотной точки 2, расположенной на пересечении железной дороги Щекино – Болохово с автодорогой Новотульская теплоэлектростанция – Болохово.

От точки 2 (735621.72; 275793.36) линия границы идет на протяжении 1,28 км в юго-западном направлении по границе полосы отвода железной дороги Щекино – Болохово до поворотной точки 1, расположенной южнее развилки подъездных железных дорог.

От точки 1 (734676.26; 275224.67) линия границы идет на протяжении 0,82 км в южном направлении вдоль полосы отвода железной дороги Щекино – Болохово до узловой точки 128, расположенной на оси железной дороги Щекино – Болохово, в 0,12 км к северу от пересечения русла реки Вьевка с автодорогой Новотульская теплоэлектростанция – Болохово, в 0,55 км к северо-востоку от деревни Старая Вьевка Киреевского района и являющейся точкой стыка границ муниципальных образований Бородинское Киреевского района, Шварцевское Киреевского района и город Болохово Киреевского района.

Прохождение границы с муниципальным образованием город Болохово Киреевского района

От узловой точки 128 (733933.10; 274992.58) линия границы идет на протяжении 0,48 км сухоходльно в южном направлении до поворотной точки 27, расположенной в русле реки Вьевка.

От точки 27 (733460.81; 274944.50) линия границы идет преимущественно в южном направлении по руслу реки Вьевка, вверх против течения, на протяжении 2,34 км, затем на протяжении 0,80 км сухоходльно в юго-восточном направлении до поворотной точки 26.

От точки 26 (731453.47; 275392.82) линия границы идет на протяжении 0,64 км в юго-западном направлении по полевой дороге вдоль южной стороны лесополосы до поворотной точки 25, расположенной на юго-западном углу лесопосадки.

От точки 25 (730979.25; 274977.33) линия границы идет на протяжении 0,52 км в юго-восточном направлении по юго-западной границе города Болохово Киреевского района до поворотной точки 24, расположенной в 0,04 км северо-западнее оси автодороги Болохово – Тула.

От точки 24 (730598.38; 275335.44) линия границы идет на протяжении 0,96 км в северо-восточном направлении по северной стороне полосы отвода

автодороги Болохово – Тула до поворотной точки 23, расположенной в русле реки Вьевка.

От точки 23 (731308.26; 275917.25) линия границы идет на протяжении 0,26 км в юго-восточном направлении по руслу реки Вьевка, вверх против течения, до поворотной точки 22, расположенной в месте истока реки Вьевка из пруда.

От точки 22 (731103.51; 276027.11) линия границы идет на протяжении 0,73 км в юго-восточном направлении по западному обрывистому берегу пруда до поворотной точки 21, расположенной на середине пруда, напротив деревни Никольское Киреевского района.

От точки 21 (730593.05; 276387.89) линия границы идет на протяжении 0,40 км в основном в южном и юго-восточном направлениях по восточному берегу пруда, огибая коллективные сады с запада, до поворотной точки 20, расположенной на полевой дороге.

От точки 20 (730326.88; 276434.18) линия границы идет на протяжении 0,55 км в юго-восточном направлении по полевой дороге до поворотной точки 19, расположенной на полевой дороге, в 0,14 км северо-восточнее места впадения безымянного ручья в реку Вьевка.

От точки 19 (729798.22; 276598.92) линия границы идет на протяжении 0,35 км в северо-восточном направлении по ограждению коллективных садов до поворотной точки 18, расположенной на углу ограждения коллективных садов.

От точки 18 (729920.00; 276925.55) линия границы идет на протяжении 0,17 км в северо-западном направлении по ограждению, разделяющему коллективные сады, до поворотной точки 17.

От точки 17 (730080.59; 276865.76) линия границы идет на протяжении 0,05 км в северо-восточном направлении, пересекая железнодорожные пути, до поворотной точки 16.

От точки 16 (730116.57; 276902.47) линия границы идет на протяжении 0,64 км в основном в восточном направлении до поворотной точки 15.

От точки 15 (730105.03; 277500.95) линия границы идет на протяжении 0,23 км в юго-западном направлении до поворотной точки 14, расположенной на восточной границе коллективных садов.

От точки 14 (729913.20; 277378.25) линия границы идет на протяжении 0,23 км в юго-восточном направлении вдоль восточной границы коллективных садов, пересекая безымянный овраг, до поворотной точки 13, расположенной на восточной границе коллективных садов, в 0,34 км северо-восточнее оси плотины пруда.

От точки 13 (729689.07; 277439.64) линия границы идет на протяжении 0,65 км в юго-западном направлении по восточной границе коллективных садов до поворотной точки 12, расположенной на южном углу коллективных садов, на полевой дороге.

От точки 12 (729137.64; 277155.07) линия границы идет на протяжении 0,13 км в юго-западном направлении по проселочной дороге вдоль западной границы города Болохово Киреевского района до поворотной точки 11.

От точки 11 (729004.71; 277133.28) линия границы идет на протяжении 0,16 км в юго-восточном направлении по прямой до поворотной точки 10.

От точки 10 (728929.95; 277279.85) линия границы идет на протяжении 0,21 км в юго-западном направлении по прямой до поворотной точки 9.

От точки 9 (728736.61; 277209.92) линия границы идет на протяжении 0,45 км в юго-восточном направлении до поворотной точки 8.

От точки 8 (728627.19; 277905.25) линия границы идет на протяжении 0,12 км в северо-восточном направлении до поворотной точки 7, расположенной на пересечении оси подъездной железной дороги с насыпью.

От точки 7 (728690.18; 278007.23) линия границы идет на протяжении 0,49 км в основном в северо-восточном направлении, огибая город Болохово Киреевского района, до поворотной точки 6, расположенной на пересечении автодороги города Болохово и грунтовой дороги.

От точки 6 (729054.28; 278111.37) линия границы идет на протяжении 0,62 км в северо-восточном направлении по автодороге города Болохово Киреевского района до поворотной точки 5, расположенной на оси автодороги с восточной стороны города Болохово Киреевского района.

От точки 5 (729590.69; 278401.03) линия границы идет на протяжении 0,22 км в восточном направлении по границе города Болохово Киреевского района до поворотной точки 4, расположенной на восточном углу приусадебных участков города Болохово Киреевского района.

От точки 4 (729589.97; 278621.09) линия границы идет на протяжении 0,26 км в северном направлении по границе города Болохово Киреевского района до поворотной точки 3.

От точки 3 (729848.16; 278646.69) линия границы идет на протяжении 0,12 км в восточном направлении до поворотной точки 2.

От точки 2 (729845.86; 278770.54) линия границы идет на протяжении 0,35 км в северном направлении до поворотной точки 1, расположенной в 0,20 км юго-западнее пересечения полевых дорог.

От точки 1 (730180.51; 278856.33) линия границы идет на протяжении 0,24 км в западном направлении по северной границе города Болохово Киреевского района до узловой точки 129, расположенной в месте пересечения автодороги в городе Болохово Киреевского района с проселочной дорогой, в 1,45 км севернее села Пятницкое Киреевского района, в 1,80 км южнее деревни Горки-Дубрава Киреевского района и являющейся точкой стыка границ муниципальных образований Бородинское Киреевского района, город Болохово Киреевского района и Шварцевское Киреевского района.

Прохождение границы с муниципальным образованием Шварцевское Киреевского района

От узловой точки 129 (730260.67; 278662.43) линия границы идет на протяжении 0,88 км в северо-западном направлении до поворотной точки 1, расположенной на оси автодороги в городе Болохово Киреевского района.

От точки 1 (731073.82; 278351.94) линия границы идет на протяжении 1,41 км в юго-восточном направлении вдоль лесополосы до поворотной точки 2, расположенной на пересечении лесополос.

От точки 2 (730904.19; 279747.56) линия границы идет на протяжении 0,92 км в северо-восточном направлении вдоль восточной стороны лесополосы до поворотной точки 3, расположенной на пересечении автодороги Болохово – Шварцевский с лесополосой.

От точки 3 (731744.15; 280130.23) линия границы идет на протяжении 0,56 км на северо-восток по оси автодороги Болохово – Шварцевский до поворотной точки 4, расположенной на пересечении оси автодороги Болохово – Шварцевский с осью другой автодороги.

От точки 4 (731840.45; 280674.56) линия границы идет на протяжении 1,04 км в юго-восточном направлении по оси автодороги Болохово – Шварцевский до поворотной точки 5, расположенной на пересечении оси автодороги Болохово – Шварцевский с руслом реки Мокрая Гать.

От точки 5 (731511.69; 281650.95) линия границы идет на протяжении 1,57 км в юго-восточном направлении по оси автодороги Болохово – Шварцевский до поворотной точки 6, расположенной на стыке полос отвода двух автодорог.

От точки 6 (731261.24; 283197.05) линия границы идет на протяжении 0,44 км в основном в южном направлении вдоль восточной стороны лесополосы до поворотной точки 7, расположенной в тальвеге безымянного оврага.

От точки 7 (730899.18; 283178.90) линия границы идет на протяжении 0,76 км в юго-восточном направлении по тальвегу безымянного оврага до поворотной точки 8, расположенной на западной окраине лесополосы.

От точки 8 (730582.16; 283792.43) линия границы идет на протяжении 1,64 км в юго-западном направлении по восточной стороне лесополосы до узловой точки 130, расположенной в русле безымянного ручья, в 0,04 км южнее лесополосы, идущей от автодороги Болохово – Шварцевский, в 3,20 км юго-восточнее деревни Богдановка Киреевского района, в 2,80 км юго-восточнее деревни Марьино Киреевского района, в 4,40 км северо-восточнее деревни Быковка Киреевского района и являющейся точкой стыка границ муниципальных образований Бородинское Киреевского района, Шварцевское Киреевского района и Дедиловское Киреевского района.

Прохождение границы с муниципальным образованием Дедиловское Киреевского района

От узловой точки 130 (728992.86; 283401.06) линия границы идет на протяжении 1,44 км в юго-западном направлении по руслу безымянного ручья, вниз по течению, до поворотной точки 1, расположенной в месте впадения безымянного ручья в реку Мокрая Гать.

От точки 1 (728335.96; 282249.67) линия границы идет на протяжении 0,36 км в юго-восточном направлении по руслу реки Мокрая Гать, вверх против течения, до поворотной точки 2, расположенной в русле реки Мокрая Гать.

От точки 2 (728083.60; 282442.58) линия границы идет на протяжении 2,43 км в юго-западном направлении вдоль южной стороны лесополосы до поворотной точки 3, расположенной на пересечении лесополос.

От точки 3 (726590.45; 280527.64) линия границы идет на протяжении 1,77 км в северо-западном направлении по южной стороне лесополосы, затем по тальвегу безымянной балки до поворотной точки 4, расположенной в тальвеге безымянной балки.

От точки 4 (727743.78; 279206.01) линия границы идет на протяжении 0,60 км в юго-западном направлении вдоль восточной стороны автодороги до поворотной точки 5, расположенной на южной стороне полосы отвода автодороги Тула – Новомосковск, в 0,06 км южнее пересечения автодорог.

От точки 5 (727242.76; 278879.86) линия границы идет на протяжении 0,46 км в юго-восточном направлении вдоль южной стороны полосы отвода автодороги Тула – Новомосковск до поворотной точки 6, расположенной на пересечении лесополос.

От точки 6 (727005.08; 279276.24) линия границы идет на протяжении 1,05 км в юго-западном направлении вдоль восточной стороны лесополосы до поворотной точки 7, расположенной на западной бровке безымянного оврага, в 0,20 км юго-западнее лесополосы.

От точки 7 (726321.93; 278473.11) линия границы идет на протяжении 0,14

км в юго-западном направлении до поворотной точки 8, расположенной в русле ручья Моржовка.

От точки 8 (726192.33; 278514.72) линия границы идет на протяжении 1,63 км в юго-западном направлении по руслу ручья Моржовка, вниз по течению, до поворотной точки 9, расположенной в русле ручья Моржовка.

От точки 9 (725564.14; 277124.77) линия границы идет на протяжении 0,34 км в северо-западном направлении по грунтовой дороге до поворотной точки 10, расположенной на восточной бровке безымянного оврага, в 0,05 км восточнее лесопосадки.

От точки 10 (725757.22; 276867.48) линия границы идет на протяжении 2,13 км в юго-западном направлении вдоль южной стороны лесополосы до поворотной точки 11.

От точки 11 (724343.95; 275280.24) линия границы идет на протяжении 1,64 км в юго-восточном направлении до поворотной точки 131.

От точки 131 (723641.77; 276122.80) линия границы идет на протяжении 0,04 км на юго-восток до поворотной точки 132.

От точки 132 (723622.20; 276153.13) линия границы идет на протяжении 5,27 км преимущественно в юго-восточном направлении до поворотной точки 1.

От точки 1 (721099.90; 279291.91) линия границы идет на протяжении 0,23 км в восточном направлении до поворотной точки 2.

От точки 2 (721105.58; 279482.35) линия границы идет на протяжении 0,86 км в юго-западном направлении до поворотной точки 3, расположенной на пересечении лесополосы с бровкой безымянного оврага.

От точки 3 (720304.46; 279157.96) линия границы идет на протяжении 1,36 км в юго-восточном направлении, огибая с востока деревню Хрущевка Киреевского района, до поворотной точки 4.

От точки 4 (719181.40; 279770.84) линия границы идет на протяжении 0,38 км в юго-восточном направлении до поворотной точки 5.

От точки 5 (718819.62; 279883.21) линия границы идет по полевой дороге на протяжении 0,52 км в юго-западном направлении, меняя направление на юго-восточное, до поворотной точки 6, расположенной в русле безымянного ручья.

От точки 6 (718436.05; 280026.41) линия границы идет на протяжении 0,21 км в юго-восточном направлении до поворотной точки 7, расположенной в 0,03 км севернее северной стороны лесополосы.

От точки 7 (718228.81; 280056.22) линия границы идет на протяжении 0,68

км в основном в южном направлении, вдоль лесополосы до поворотной точки 8, расположенной на полевой дороге, в 0,15 км южнее лесополосы.

От точки 8 (717574.98; 280048.42) линия границы идет на протяжении 1,01 км в юго-восточном направлении по полевой дороге до узловой точки 133, расположенной на северо-западной стороне города Киреевск Киреевского района, в месте пересечения русла реки Батурка с полевой дорогой, в 2,50 км северо-восточнее деревни Труновка Киреевского района, в 2,10 км юго-восточнее деревни Хрущевка Киреевского района, в 3,00 км южнее деревни Жилковские Выселки Киреевского района и являющейся точкой стыка муниципальных образований Бородинское Киреевского района, город Киреевск Киреевского района и Дедиловское Киреевского района.

Прохождение границы с муниципальным образованием город Киреевск Киреевского района

От узловой точки 133 (716926.77; 280808.28) линия границы идет на протяжении 0,60 км в юго-западном направлении по руслу реки Батурка, вверх против течения, до поворотной точки 6.

От точки 6 (716514.65; 280439.09) линия границы идет на протяжении 0,96 км в западном, затем в северо-западном направлении по полевой дороге до поворотной точки 5.

От точки 5 (716544.06; 279604.58) линия границы идет на протяжении 0,42 км в юго-западном направлении по северной границе приусадебных участков города Киреевск Киреевского района до поворотной точки 4.

От точки 4 (716408.12; 279207.59) линия границы идет на протяжении 0,13 км в юго-западном направлении по границе приусадебных участков города Киреевск Киреевского района до поворотной точки 3.

От точки 3 (716287.42; 279156.73) линия границы идет на протяжении 0,78 км в западном и северо-западном направлениях до поворотной точки 2, расположенной на полевой дороге.

От точки 2 (716558.37; 278656.47) линия границы идет на протяжении 0,29 км в северо-западном направлении по северной границе приусадебных участков города Киреевск Киреевского района до поворотной точки 1, расположенной на северо-западном углу границы города Киреевск Киреевского района.

От точки 1 (716694.20; 278400.34) линия границы идет на протяжении 0,40 км в юго-западном направлении по западной границе приусадебных участков города Киреевска Киреевского района до узловой точки 134, расположенной на пересечении оси подъездной железной дороги с руслом ручья Батурка, в 0,84 км юго-восточнее оси плотины пруда и являющейся точкой стыка границ муниципальных образований Бородинское Киреевского района, Богучаровское

Киреевского района и город Киреевск Киреевского района.

Прохождение границы с муниципальным образованием Богучаровское Киреевского района

От узловой точки 134 (716320.61; 278306.64) линия границы идет на протяжении 0,89 км в северо-западном направлении по руслу реки Батурка, вверх против течения, до поворотной точки 1, расположенной на оси плотины пруда.

От точки 1 (716732.11; 277672.11) линия границы идет на протяжении 0,49 км в северо-западном направлении по восточному берегу пруда, затем по руслу реки Батурка, вверх против течения, до поворотной точки 2, расположенной в русле ручья Батурка.

От точки 2 (717166.32; 277348.63) линия границы идет на протяжении 0,68 км в северо-западном направлении по руслу ручья Батурка, вверх против течения, до поворотной точки 3, расположенной в месте слияния двух безымянных ручьев.

От точки 3 (717378.13; 276721.31) линия границы идет на протяжении 0,30 км в северо-западном направлении до поворотной точки 4.

От точки 4 (717598.10; 276521.28) линия границы идет на протяжении 1,38 км в юго-западном направлении вдоль лесополосы до узловой точки 136, расположенной на северо-восточной стороне поселка Васильевский Киреевского района, в 1,10 км западнее деревни Ослоново Киреевского района, в 2,50 км юго-западнее села Панино Киреевского района и являющейся точкой стыка границ муниципальных образований Бородинское Киреевского района, Богучаровское Киреевского района и Приупское Киреевского района.

Прохождение границы с муниципальным образованием Приупское Киреевского района

От узловой точки 136 (717210.85; 275203.78) линия границы идет на протяжении 0,11 км в северо-западном направлении, затем на протяжении 0,25 км в юго-западном направлении по северной границе поселка Васильевский Киреевского района и в северо-западном направлении на протяжении 0,26 км до поворотной точки 14, расположенной на оси автодороги Киреевск – Смирновка.

От точки 14 (717200.02; 274760.77) линия границы идет на протяжении 1,11 км в юго-западном направлении по западной стороне полосы отвода автодороги Киреевск – Смирновка до поворотной точки 13, расположенной на северной стороне полосы отвода автодороги Киреевск – Смирновка.

От точки 13 (716421.74; 273996.32) линия границы идет на протяжении 0,22 км в северо-западном направлении по оврагу до поворотной точки 12,

расположенной в 0,37 км южнее оси плотины пруда.

От точки 12 (716629.45; 273947.55) линия границы идет на протяжении 0,95 км в западном направлении по южной границе лесного квартала 27 урочища Городок земель лесного фонда до поворотной точки 11, расположенной на северо-западной окраине деревни Смирновка Киреевского района.

От точки 11 (716602.96; 273019.03) линия границы идет на протяжении 0,63 км в западном направлении по южной границе лесного квартала 26 урочища Барсовое земель лесного фонда до поворотной точки 10.

От точки 10 (716457.27; 272442.93) линия границы идет на протяжении 0,58 км в западном направлении по южной границе лесного квартала 26 урочища Барсовое земель лесного фонда, севернее поселка Головлинский Киреевского района, до поворотной точки 9, расположенной на юго-западном углу лесного квартала 26 урочища Барсовое земель лесного фонда.

От точки 9 (716496.23; 271862.53) линия границы идет на протяжении 0,62 км в северном направлении по лесному кварталу 26 урочища Барсовое земель лесного фонда до поворотной точки 8.

От точки 8 (717072.53; 271705.01) линия границы идет по прямой на протяжении 0,42 км в западном направлении до поворотной точки 7.

От точки 7 (717074.47; 271288.18) линия границы идет на протяжении 0,84 км в северо-западном направлении по руслу безымянного ручья, вниз по течению, до поворотной точки 6, расположенной в месте впадения в реку Скоморошка с юго-востока безымянного ручья.

От точки 6 (717580.94; 270670.23) линия границы идет на протяжении 0,38 км в северном направлении по руслу реки Скоморошка, вниз по течению, до поворотной точки 5, расположенной в месте впадения в реку Скоморошка с запада безымянного ручья.

От точки 5 (717919.85; 270623.82) линия границы идет на протяжении 1,63 км в северном направлении по руслу реки Скоморошка, вниз по течению, до поворотной точки 4, расположенной в месте впадения в реку Скоморошка с запада безымянного ручья.

От точки 4 (719269.34; 270703.83) линия границы идет на протяжении 0,90 км в северо-восточном направлении по руслу реки Скоморошка, вниз по течению, до поворотной точки 3, расположенной на пересечении русла реки Скоморошка с осью автодороги.

От точки 3 (719919.46; 271158.48) линия границы идет на протяжении 2,60 км преимущественно в северо-западном направлении по руслу реки Скоморошка, вниз по течению, до поворотной точки 2, расположенной в русле

реки Скоморошка.

От точки 2 (721177.47; 269367.78) линия границы идет на протяжении 0,66 км в северо-западном направлении по руслу реки Скоморошка, вниз по течению, до поворотной точки 1, расположенной в месте впадения с севера-востока безымянного ручья в реку Скоморошка.

От точки 1 (721680.27; 269266.75) линия границы идет на протяжении 0,75 км в северо-западном направлении по руслу реки Скоморошка, вниз по течению, до узловой точки 43в, расположенной в русле реки Упа, в 0,96 км севернее деревни Сатинка Киреевского района, в 2,50 км южнее деревни Плеханово Киреевского района, в 3,05 км северо-восточнее поселка Ломинцевский Щекинского района и являющейся точкой стыка границ муниципальных образований Бородинское Киреевского района, Приупское Киреевского района и Ломинцевское Щекинского района.

Прохождение границы с муниципальным образованием Ломинцевское Щекинского района

От узловой точки 43в (721962.99; 268679.50) линия границы идет в основном в северо-восточном направлении по руслу реки Упа, вниз по течению, на протяжении 4,95 км до узловой точки 42, расположенной в русле реки Упа, в 1,06 км севернее деревни Гора-Услань Щекинского района, в 3,32 км юго-западнее поселка Прилепы Ленинского района, в 2,10 км северо-западнее деревни Плеханово Киреевского района и являющейся точкой стыка границ муниципальных образований Бородинское Киреевского района, Ломинцевское Щекинского района и город Тула.

Прохождение границы с муниципальным образованием город Тула

От узловой точки 42 (724992.61; 266986.47) линия границы идет преимущественно в северо-восточном направлении по руслу реки Упа, вниз по течению, на протяжении 2,55 км до поворотной точки 177, расположенной в русле реки Упа.

От точки 177 (726948.20; 268394.01) линия границы идет на восток на протяжении 0,10 км до поворотной точки 176.

От точки 176 (726946.80; 268491.70) линия границы идет на юго-восток на протяжении 1,00 км до поворотной точки 175.

От точки 175 (726615.93; 269437.64) линия границы идет в северо-восточном направлении на протяжении 0,21 км до поворотной точки 174.

От точки 174 (726817.45; 269489.71) линия границы идет в северо-западном направлении на протяжении 0,26 км до поворотной точки 173,

расположенной на оси линии электропередачи.

От точки 173 (727067.73; 269411.69) линия границы идет на северо-запад на протяжении 0,45 км до поворотной точки 172, расположенной на грунтовой дороге.

От точки 172 (727449.19; 269169.63) линия границы идет на восток по грунтовой дороге на протяжении 0,10 км до поворотной точки 171, расположенной на южной стороне лесополосы.

От точки 171 (727484.44; 269265.89) линия границы идет в северном направлении на протяжении 0,17 км до поворотной точки 170.

От точки 170 (727654.54; 269295.31) линия границы идет в северо-восточном направлении на протяжении 0,13 км до поворотной точки 169.

От точки 169 (727763.46; 269372.45) линия границы идет в западном направлении на протяжении 0,09 км до поворотной точки 168, расположенной в тальвеге безымянного оврага.

От точки 168 (727787.79; 269454.68) линия границы идет на юго-восток на протяжении 0,16 км до поворотной точки 167.

От точки 167 (727774.09; 269609.36) линия границы идет на северо-восток на протяжении 0,08 км до поворотной точки 166.

От точки 166 (727824.68; 269667.21) линия границы идет по берегу реки Упа на протяжении 0,52 км в северо-восточном направлении до поворотной точки 165.

От точки 165 (728037.67; 270138.46) линия границы идет на северо-восток на протяжении 0,86 км до поворотной точки 164.

От точки 164 (728680.42; 270712.17) линия границы идет в северо-восточном направлении на протяжении 0,79 км до поворотной точки 163.

От точки 163 (729003.70; 271427.23) линия границы идет на северо-запад на протяжении 1,07 км до поворотной точки 162.

От точки 162 (729488.35; 270969.80) линия границы идет в северном направлении по руслу реки Упа, вниз по течению, на протяжении 8,15 км до поворотной точки 161, расположенной на оси автомобильного моста.

От точки 161 (735489.80; 270170.73) линия границы идет в северо-восточном направлении по руслу реки Упа, вниз по течению, на протяжении 1,35 км до поворотной точки 160, расположенной в русле реки Упа, в 0,05 км к северо-востоку от железнодорожного моста.

От точки 160 (736448.62; 271003.28) линия границы идет вдоль железнодорожной ветки, с ее восточной стороны, в юго-восточном направлении на протяжении 0,56 км до поворотной точки 159.

От точки 159 (735983.22; 271311.24) линия границы идет в юго-восточном направлении вдоль железнодорожной ветки на протяжении 0,35 км до поворотной точки 158, расположенной на западной вершине лесополосы.

От точки 158 (735777.89; 271571.43) линия границы идет в восточном направлении вдоль железнодорожной ветки на протяжении 0,76 км до поворотной точки 157, расположенной на пересечении двух лесополос.

От точки 157 (735810.92; 272330.45) линия границы идет по прямой в северо-восточном направлении вдоль восточной стороны лесополосы на протяжении 0,35 км до поворотной точки 156, расположенной на оси автодороги, ведущей к деревне Бредихино Киреевского района.

От точки 156 (736111.61; 272514.00) линия границы идет по прямой в юго-восточном направлении на протяжении 0,11 км до поворотной точки 155.

От точки 155 (736076.31; 272615.28) линия границы идет по прямой в северо-восточном направлении на протяжении 0,03 км до поворотной точки 154.

От точки 154 (736099.61; 272636.80) линия границы идет по прямой в юго-восточном направлении на протяжении 0,23 км до поворотной точки 153, расположенной в русле реки Шат, на северной стороне деревни Бредихино Киреевского района.

От точки 153 (736 076.05; 272 865.36) линия границы идет в юго-восточном направлении по руслу реки Шат, вверх против течения, на протяжении 0,28 км до поворотной точки 152.

От точки 152 (735851.98; 272981.78) линия границы идет в юго-восточном направлении по руслу реки Шат, вверх против течения, на протяжении 0,65 км до поворотной точки 151, расположенной в русле реки Шат.

От точки 151 (735563.57; 273472.05) линия границы идет в южном направлении на протяжении 0,06 км до поворотной точки 150.

От точки 150 (735506.68; 273472.79) линия границы идет в северо-восточном направлении на протяжении 0,56 км до поворотной точки 149.

От точки 149 (735679.15; 273984.87) линия границы идет в северо-восточном направлении на протяжении 0,54 км до узловой точки 42а, принятой ранее за начальную точку описания границы.

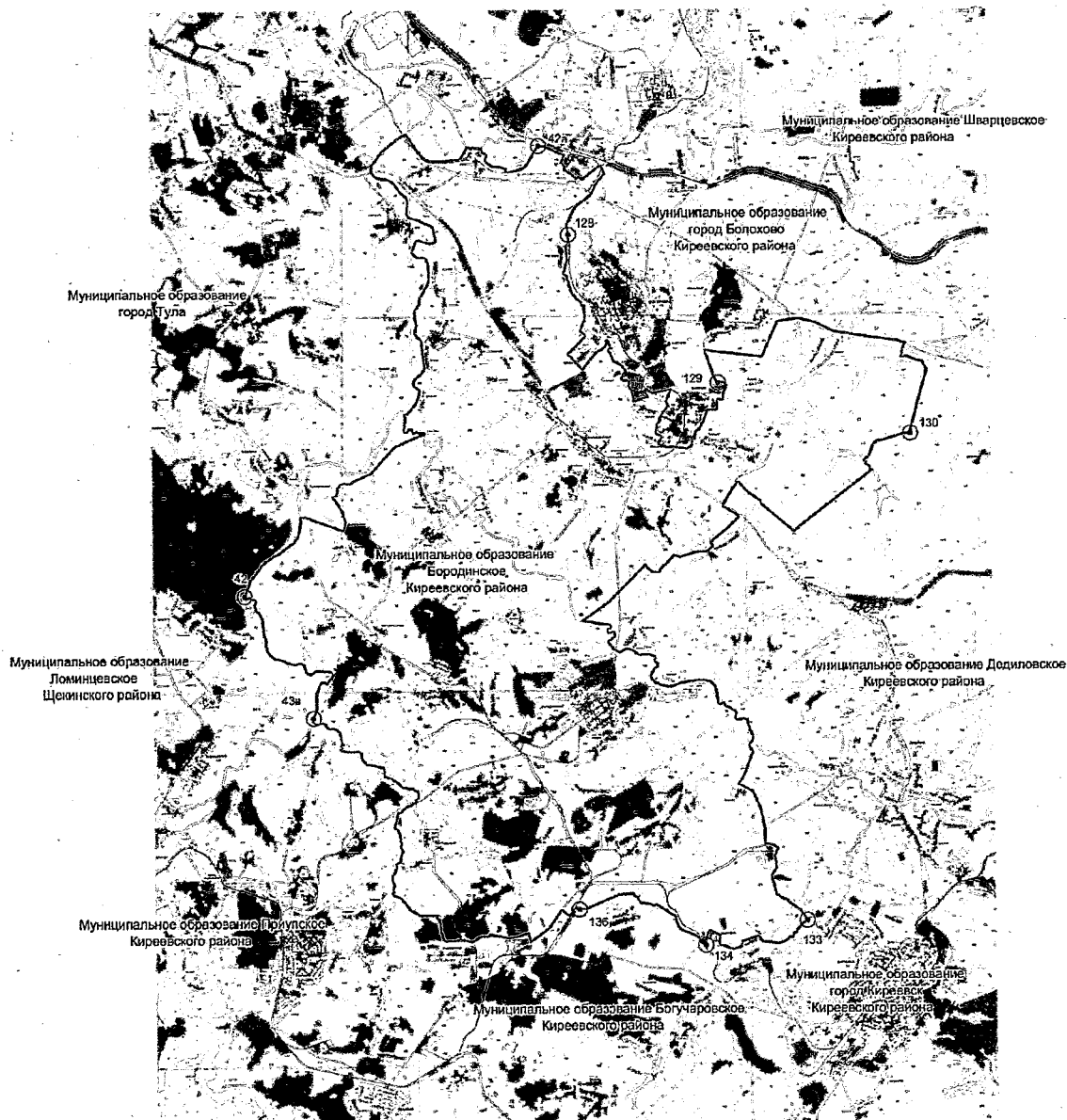
В тексте описания границы муниципального образования расстояния от узловых и поворотных точек до населенных пунктов указаны ориентировочно.

Приложение 12
к Закону Тульской области
«О внесении изменений в Закон Тульской
области «О переименовании муниципального
образования «Киреевский район» Тульской
области, установлении границ, наделении
статусом и определении административных
центров муниципальных образований на
территории Киреевского района Тульской
области»


Приложение 12
к Закону Тульской области
«О переименовании муниципального
образования «Киреевский район» Тульской
области, установлении границ, наделении
статусом и определении административных
центров муниципальных образований на
территории Киреевского района Тульской
области»

**Карта-схема
границы муниципального образования Бородинское Киреевского района**

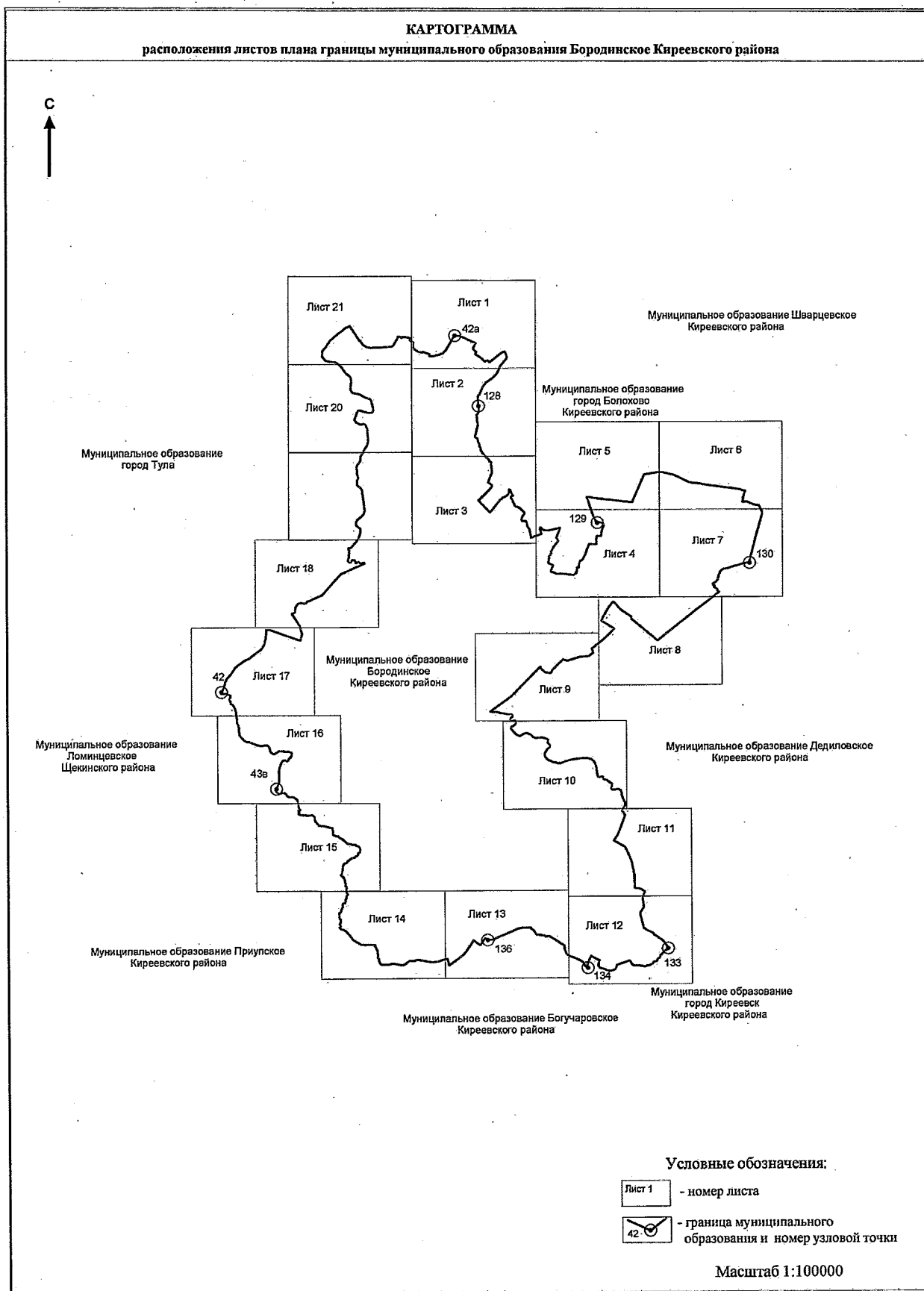
СХЕМА ГРАНИЦЫ
муниципального образования Бородинское Кировского района

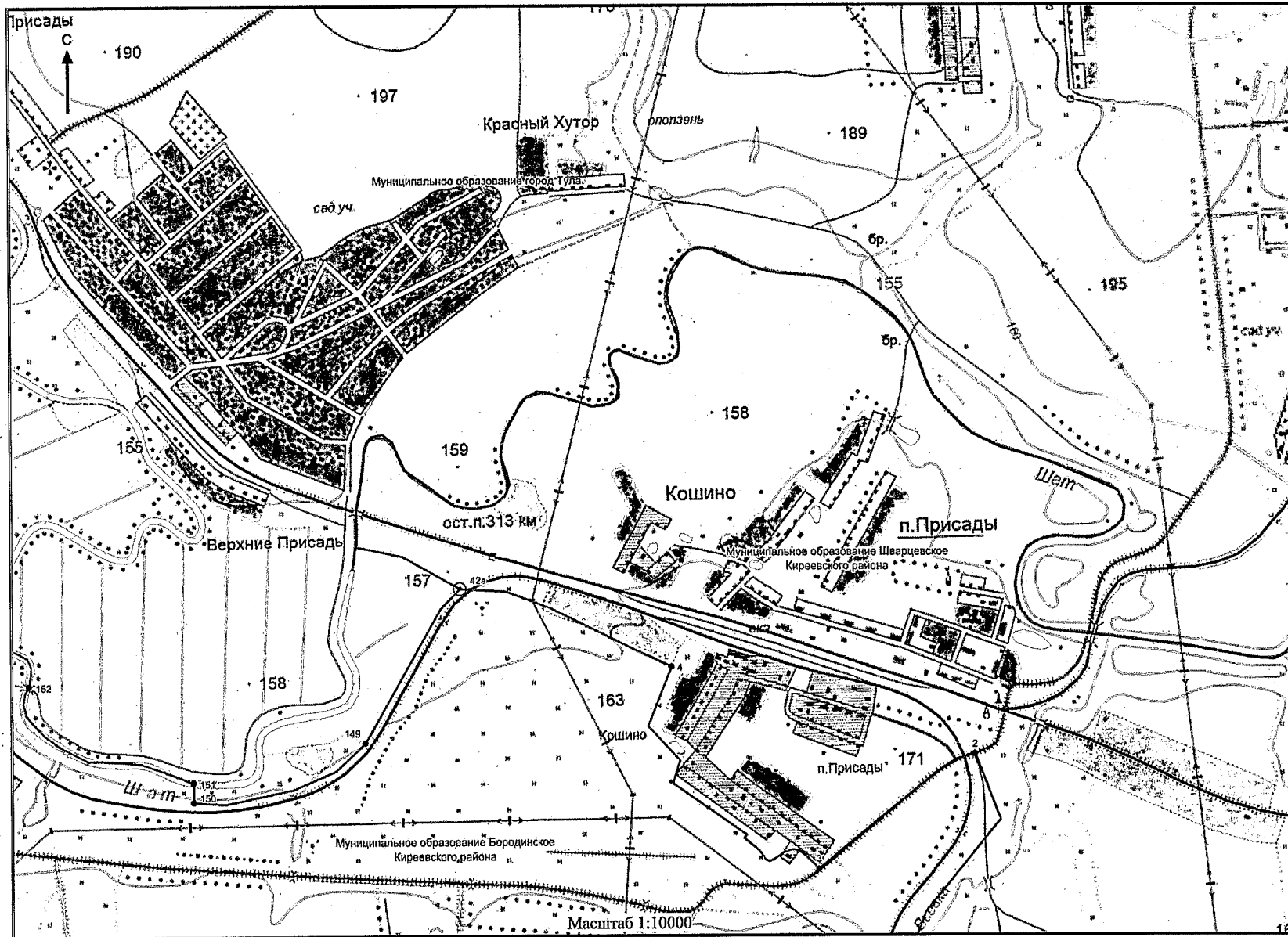


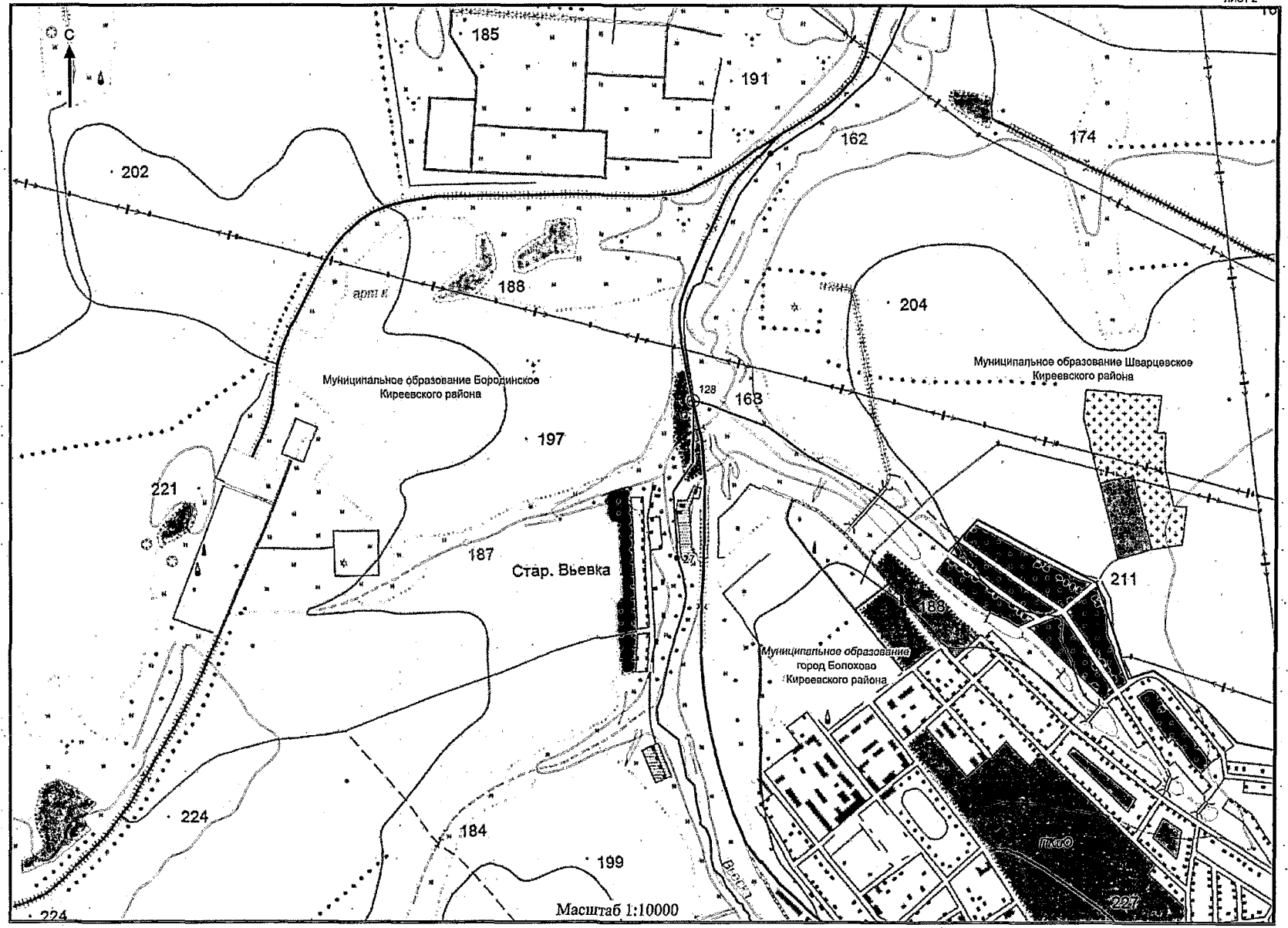
Условные обозначения:

 - граница муниципального образования и номер узловой точки

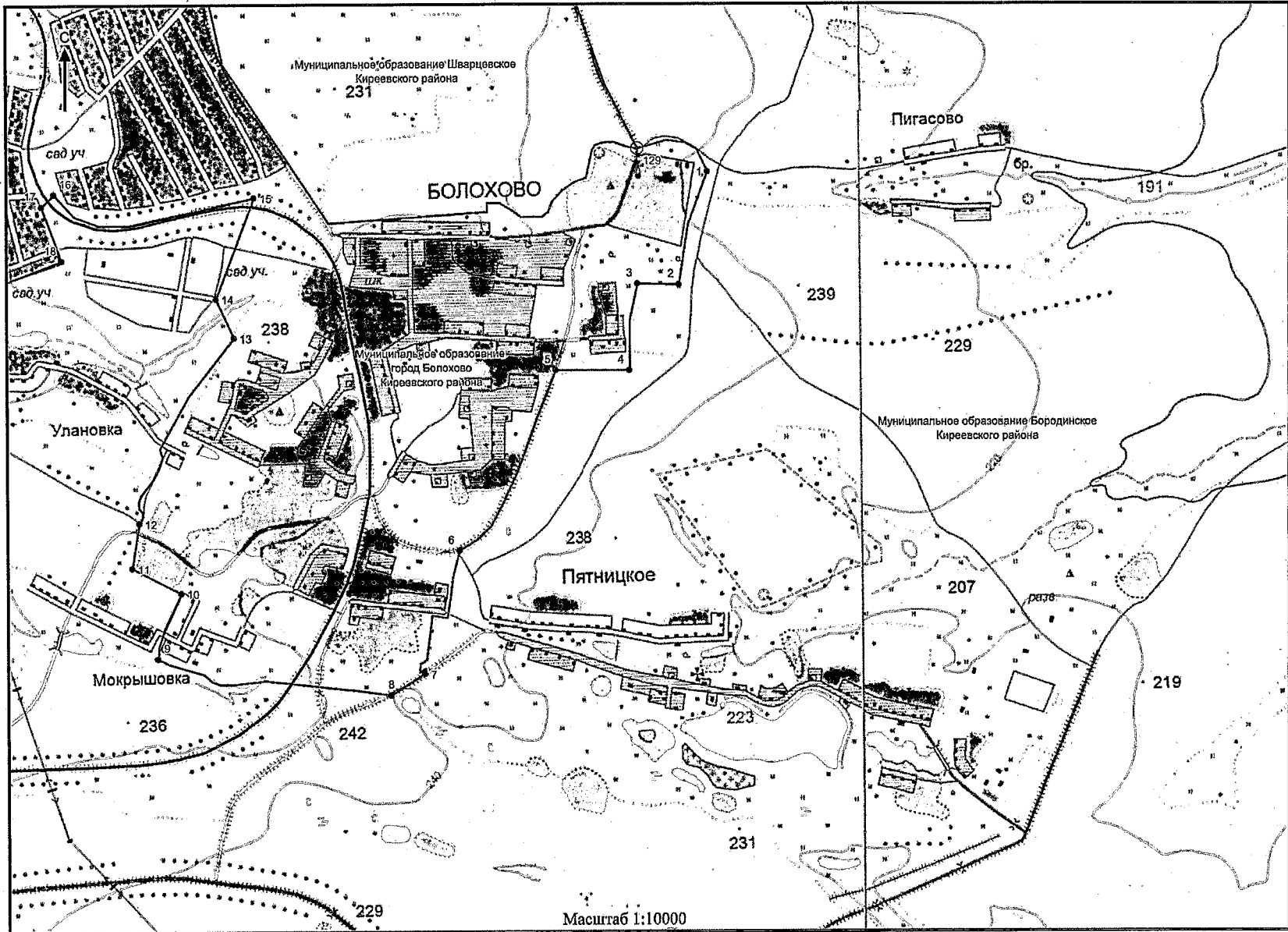
Масштаб 1:100000

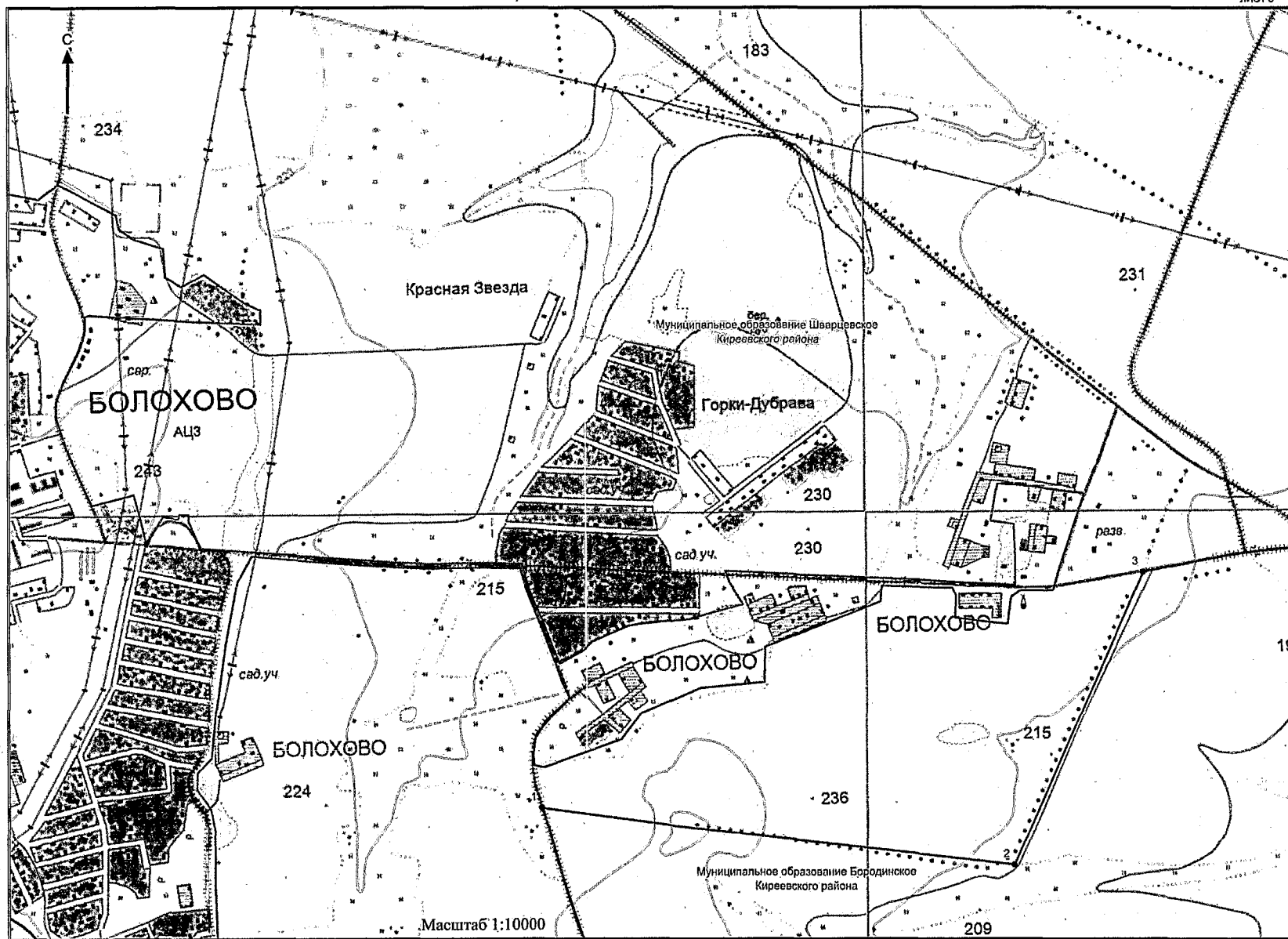


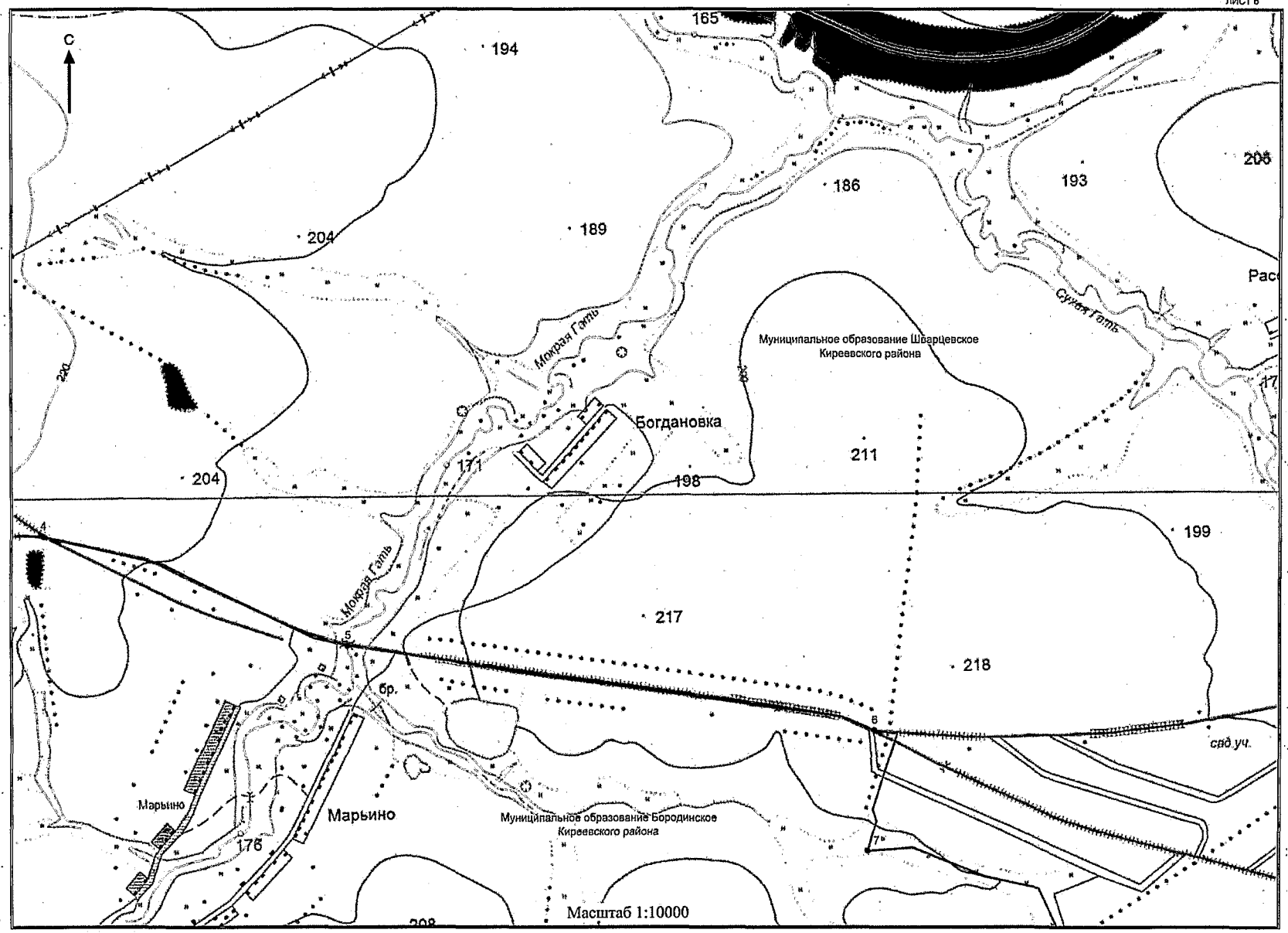




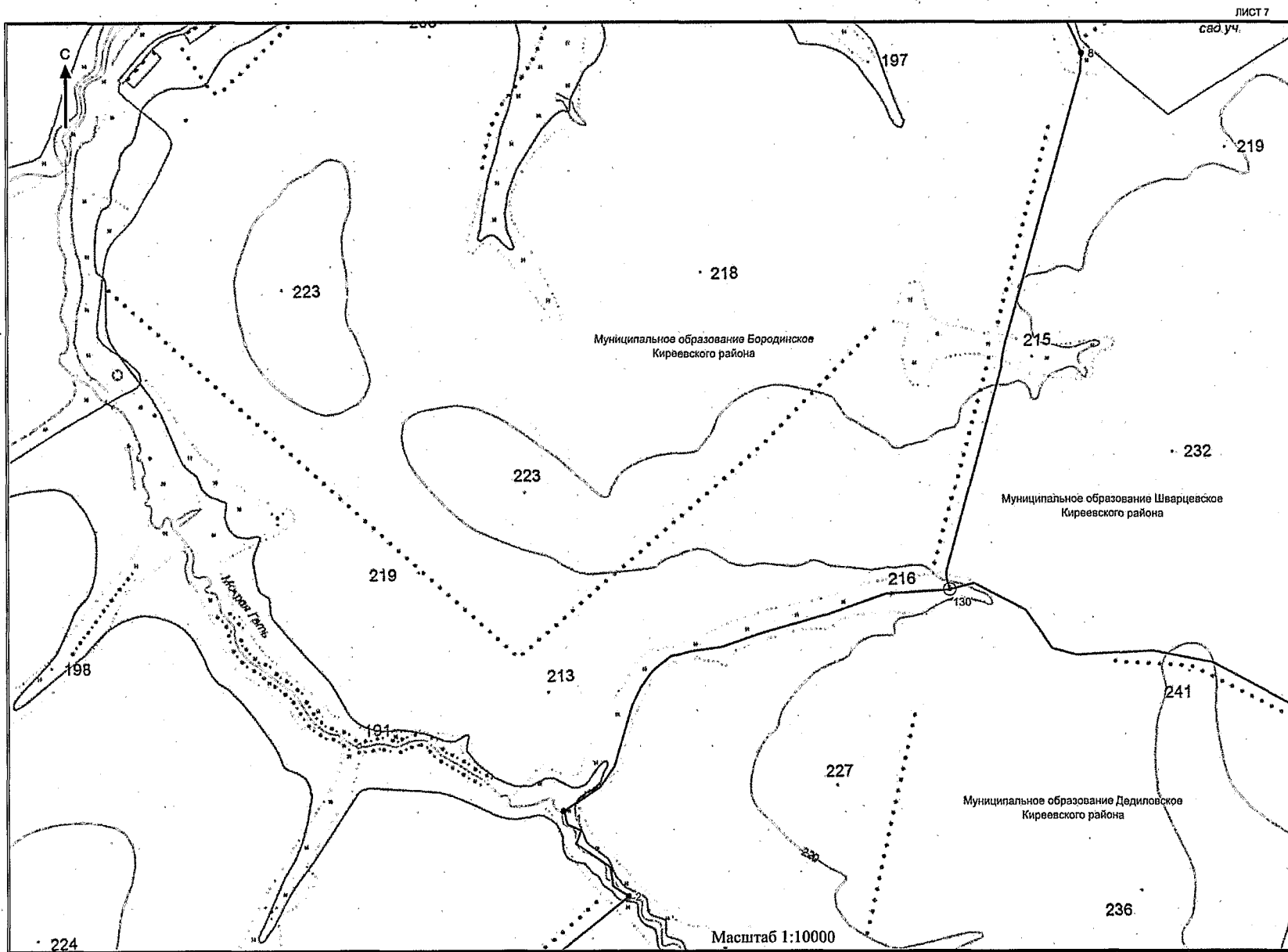
Масштаб 1:10000

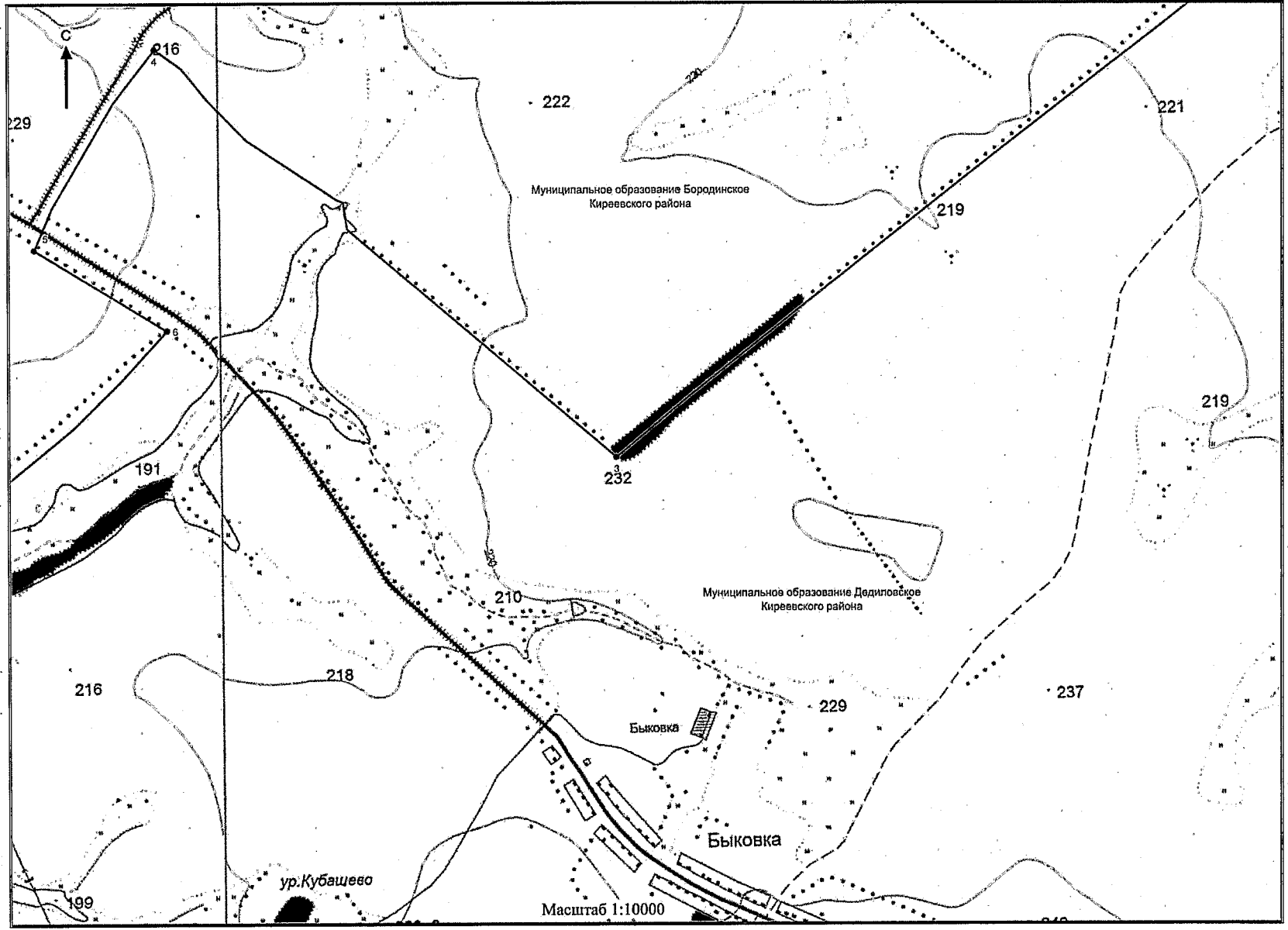


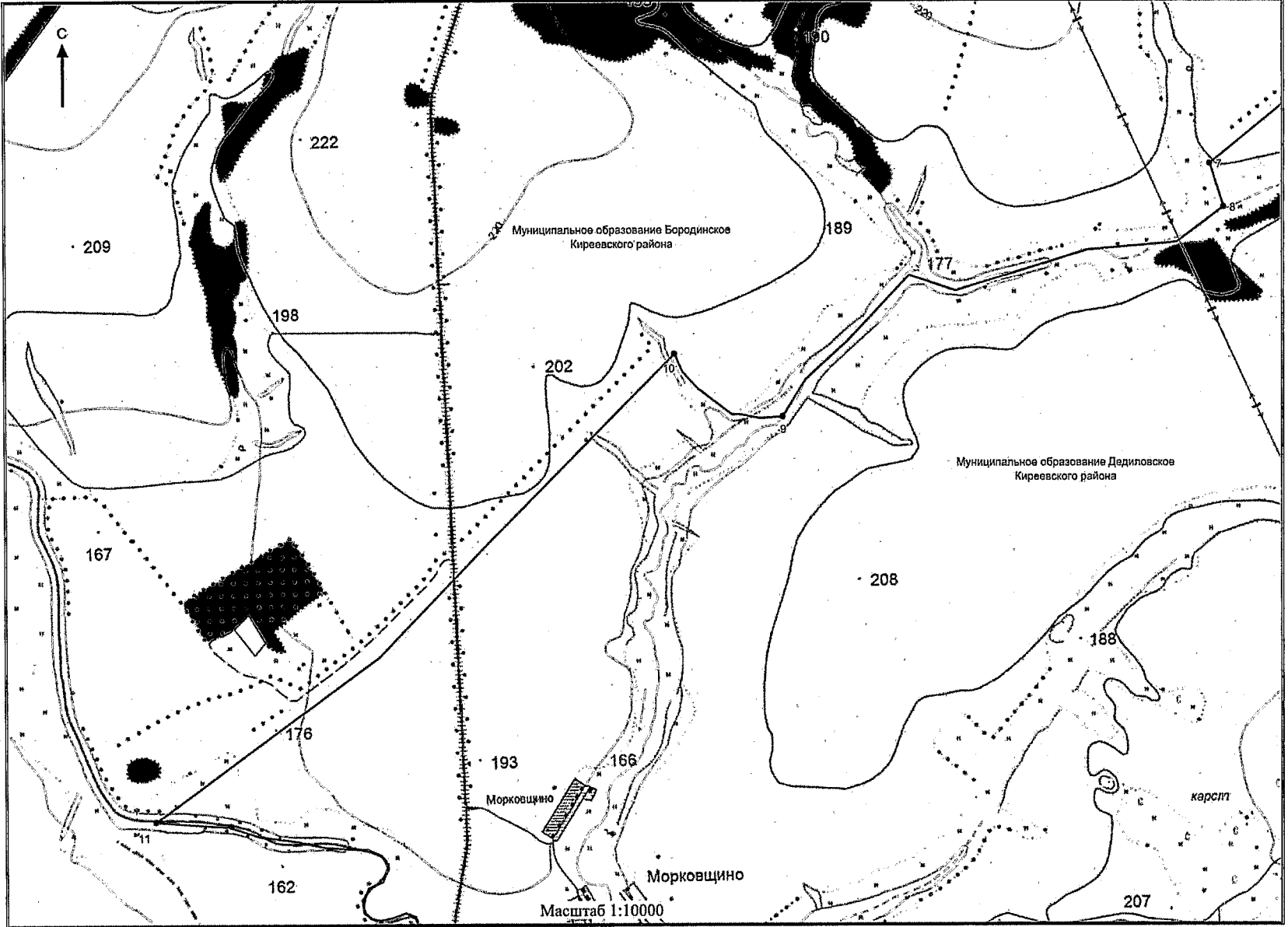


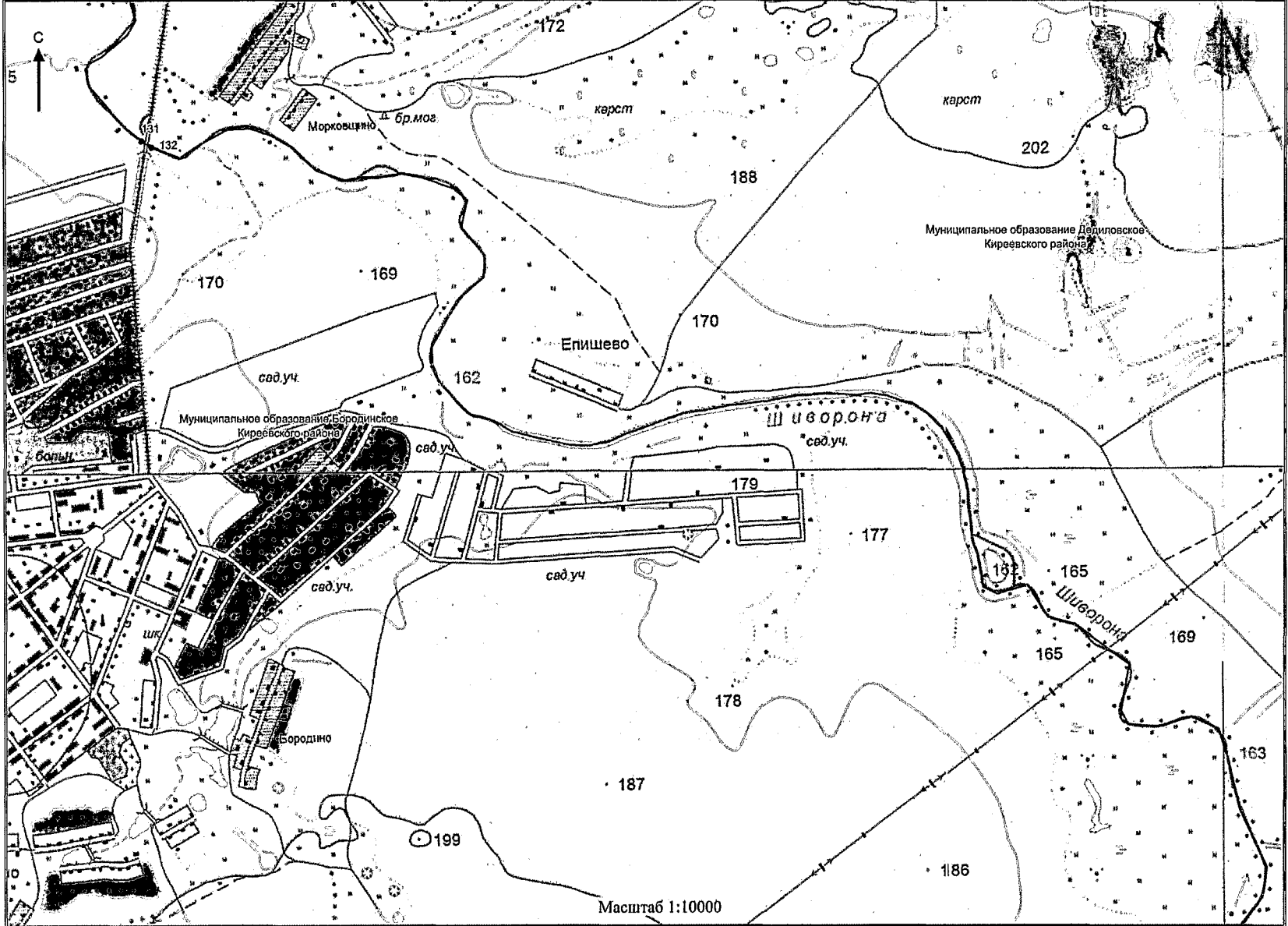


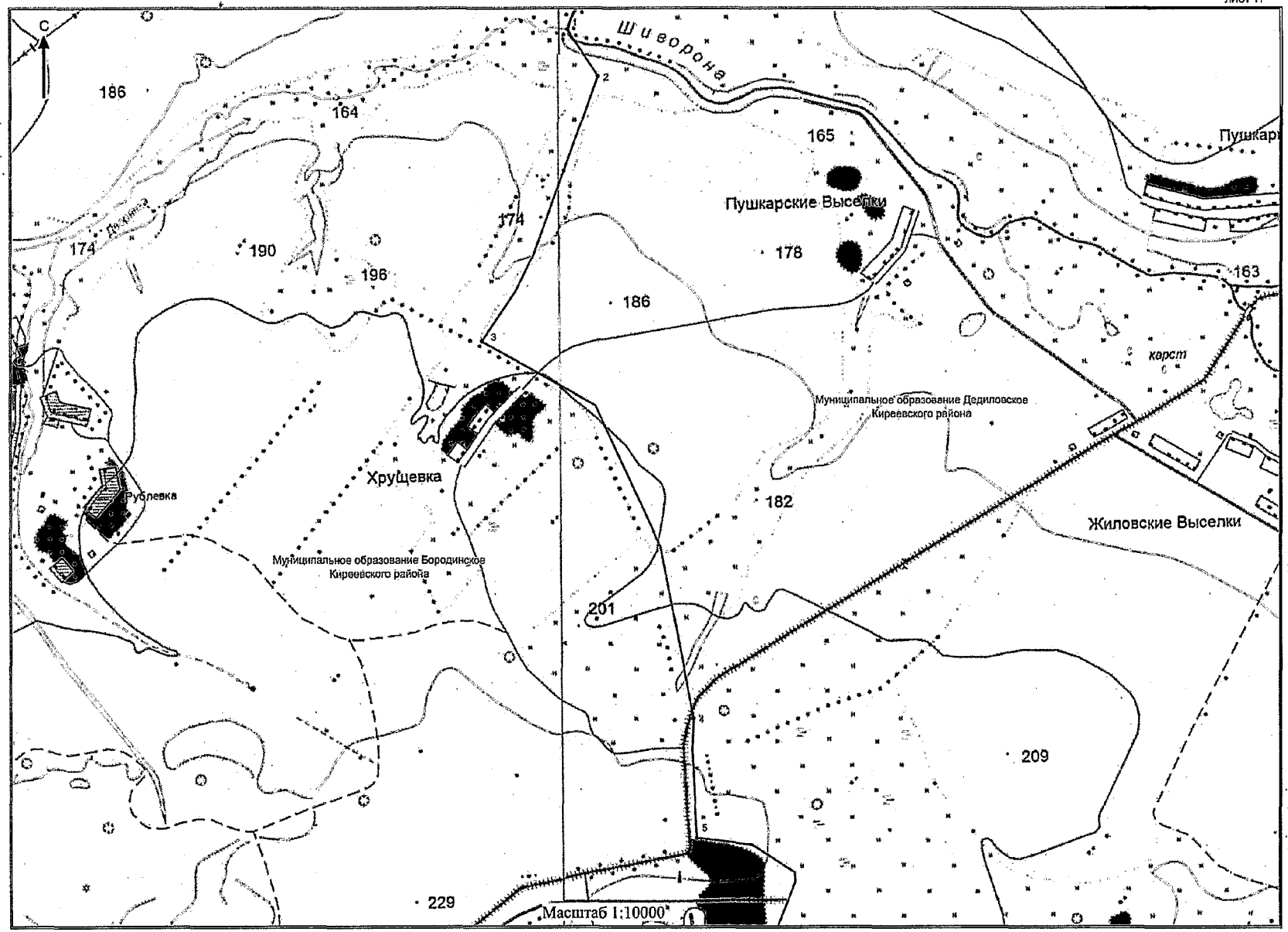
Масштаб 1:10000

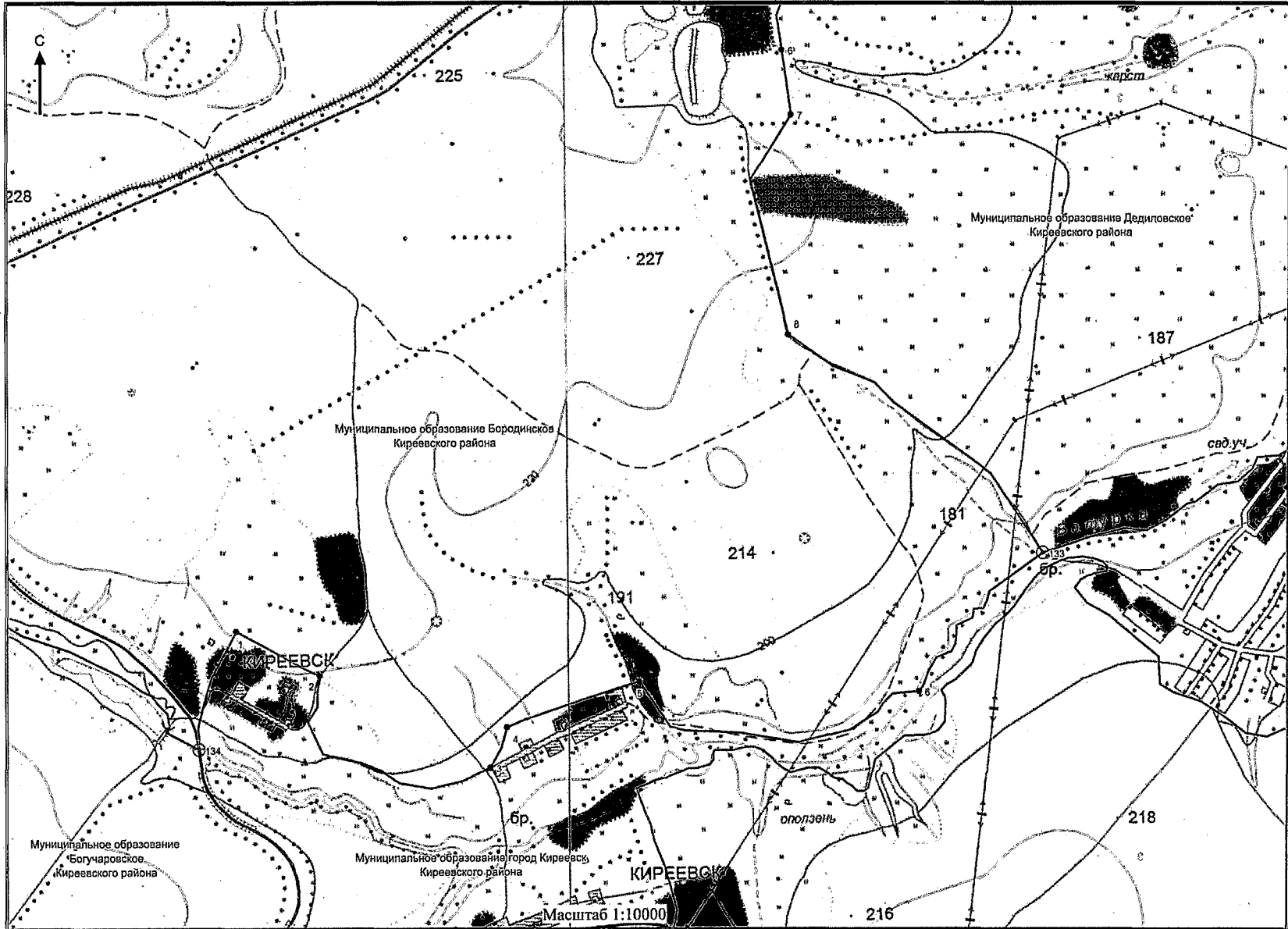


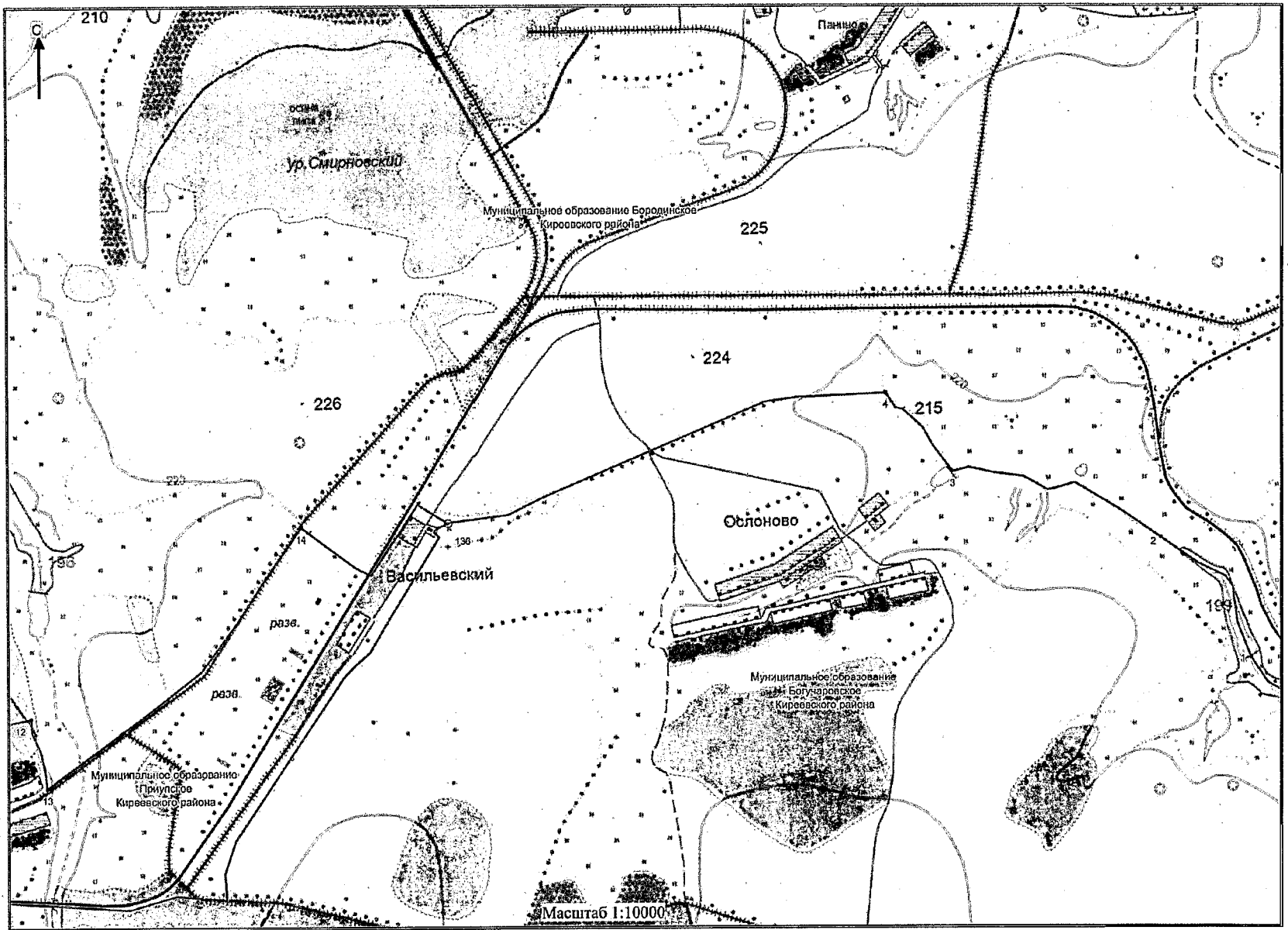


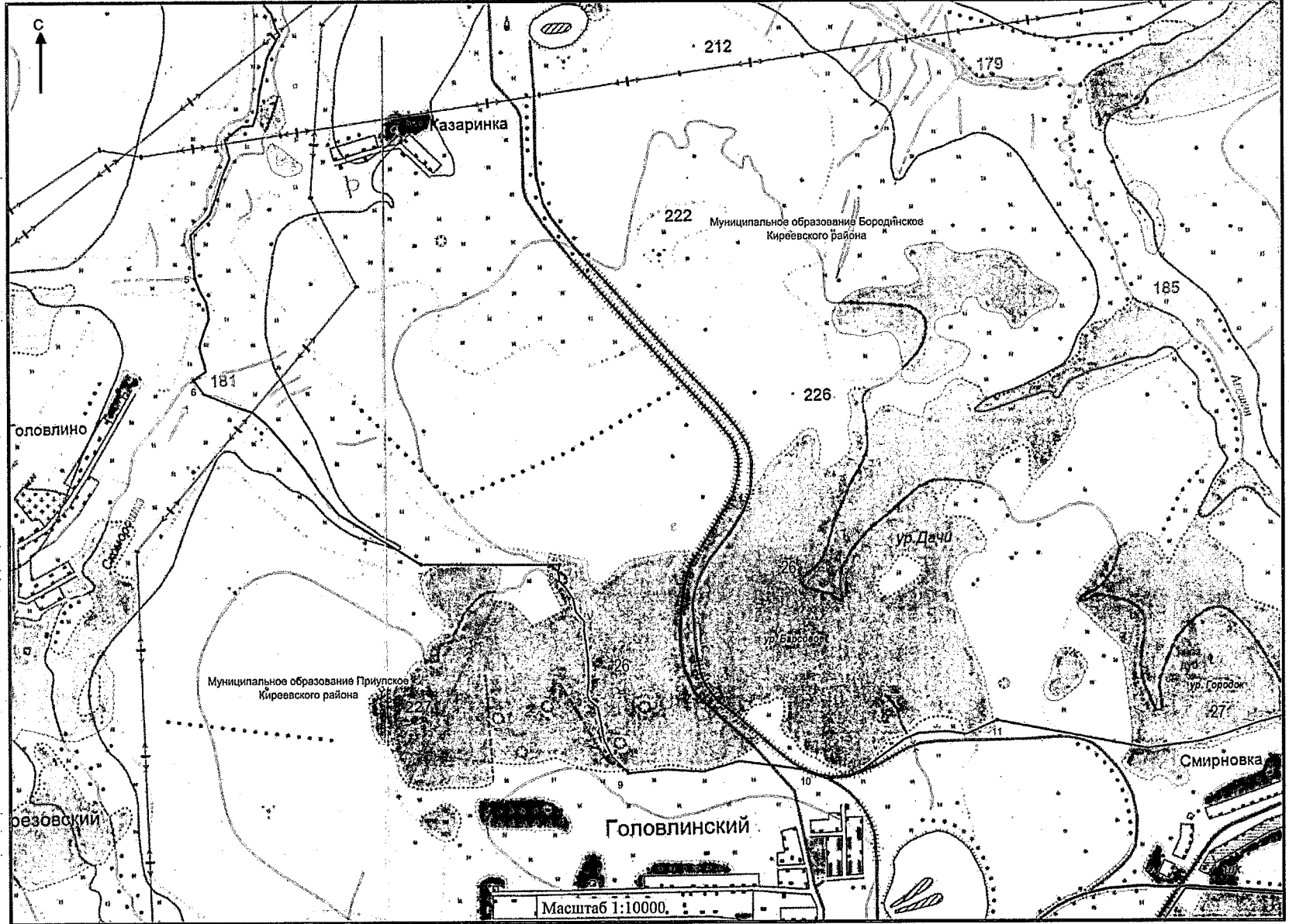


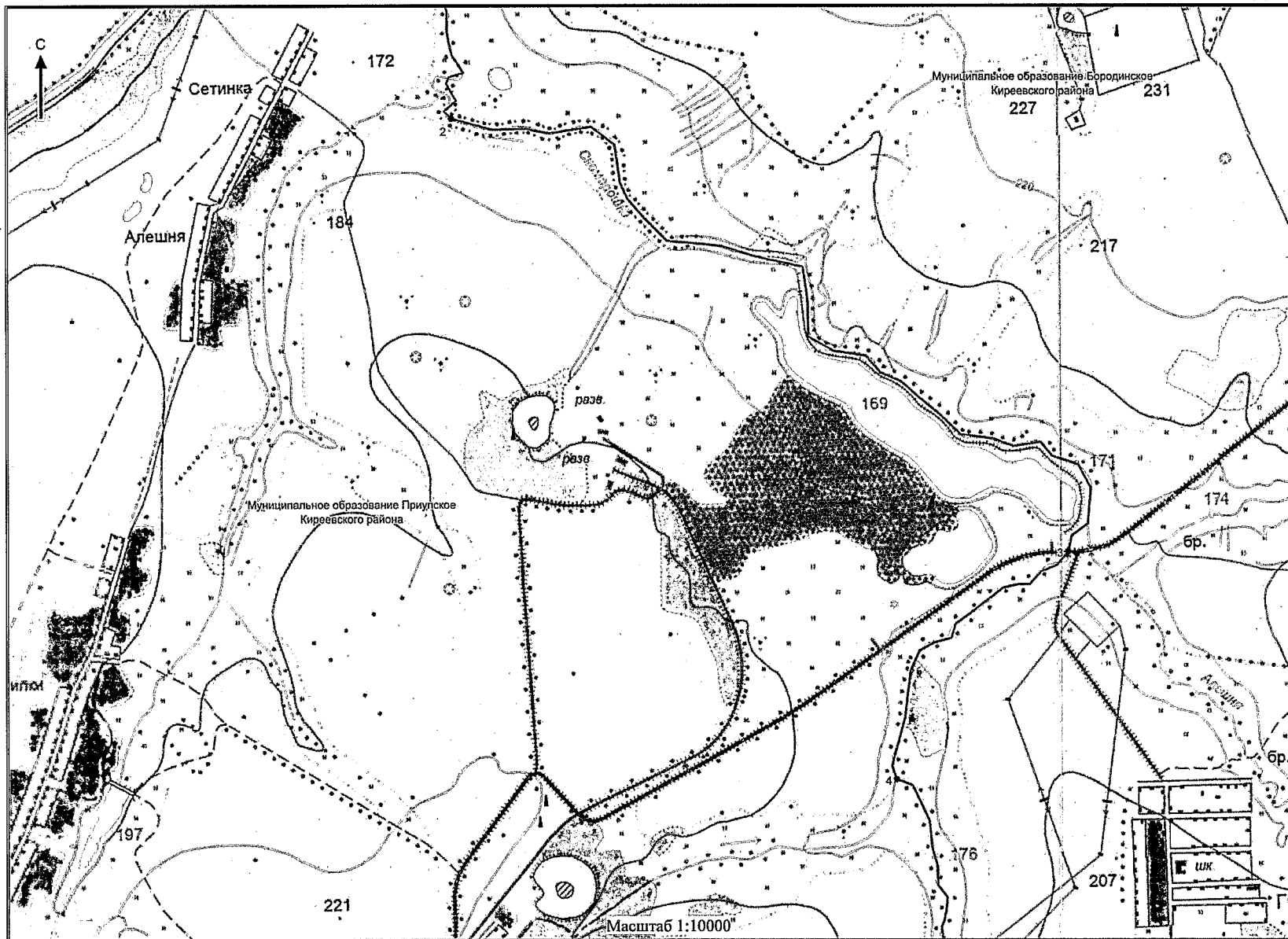


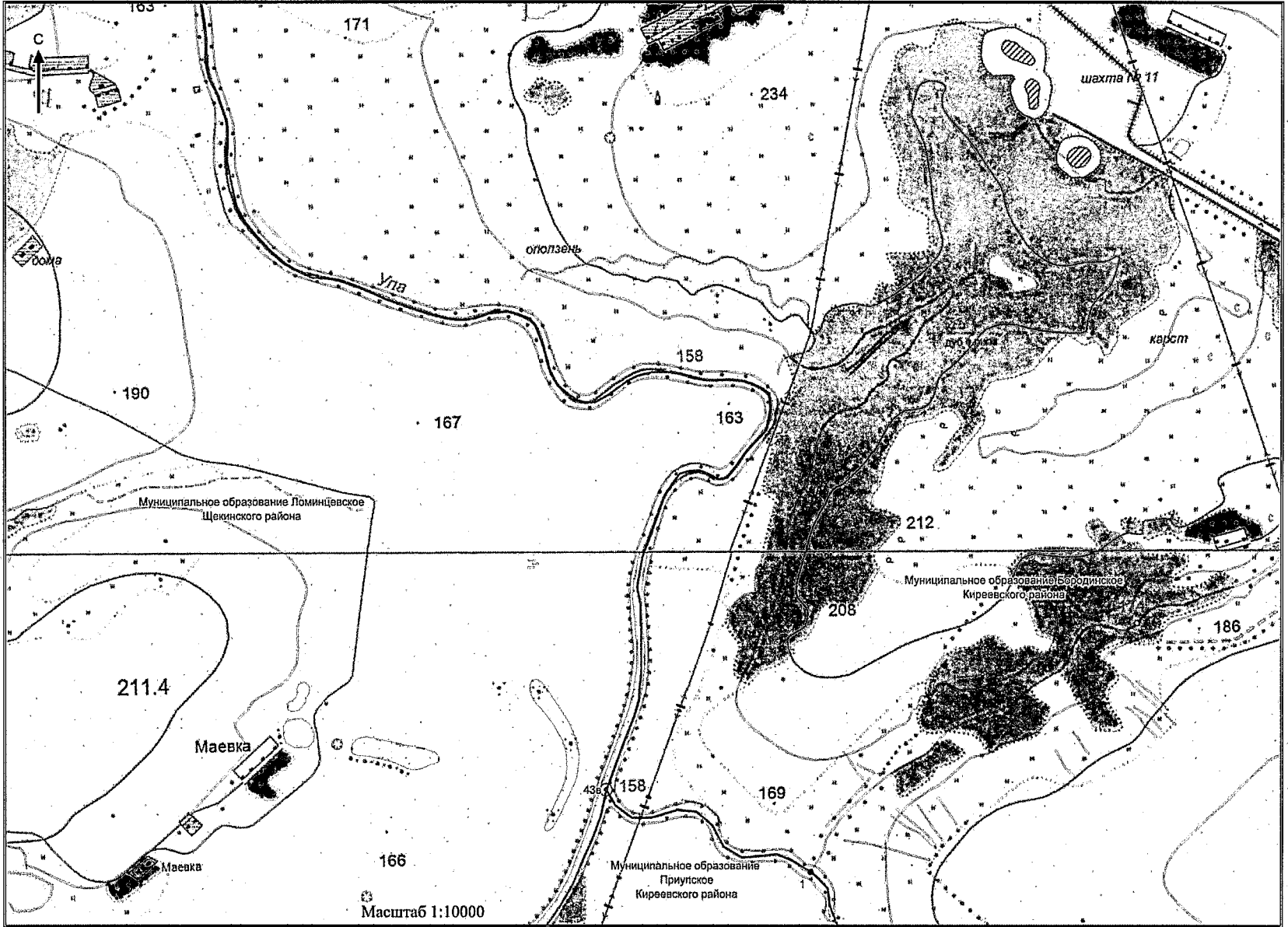


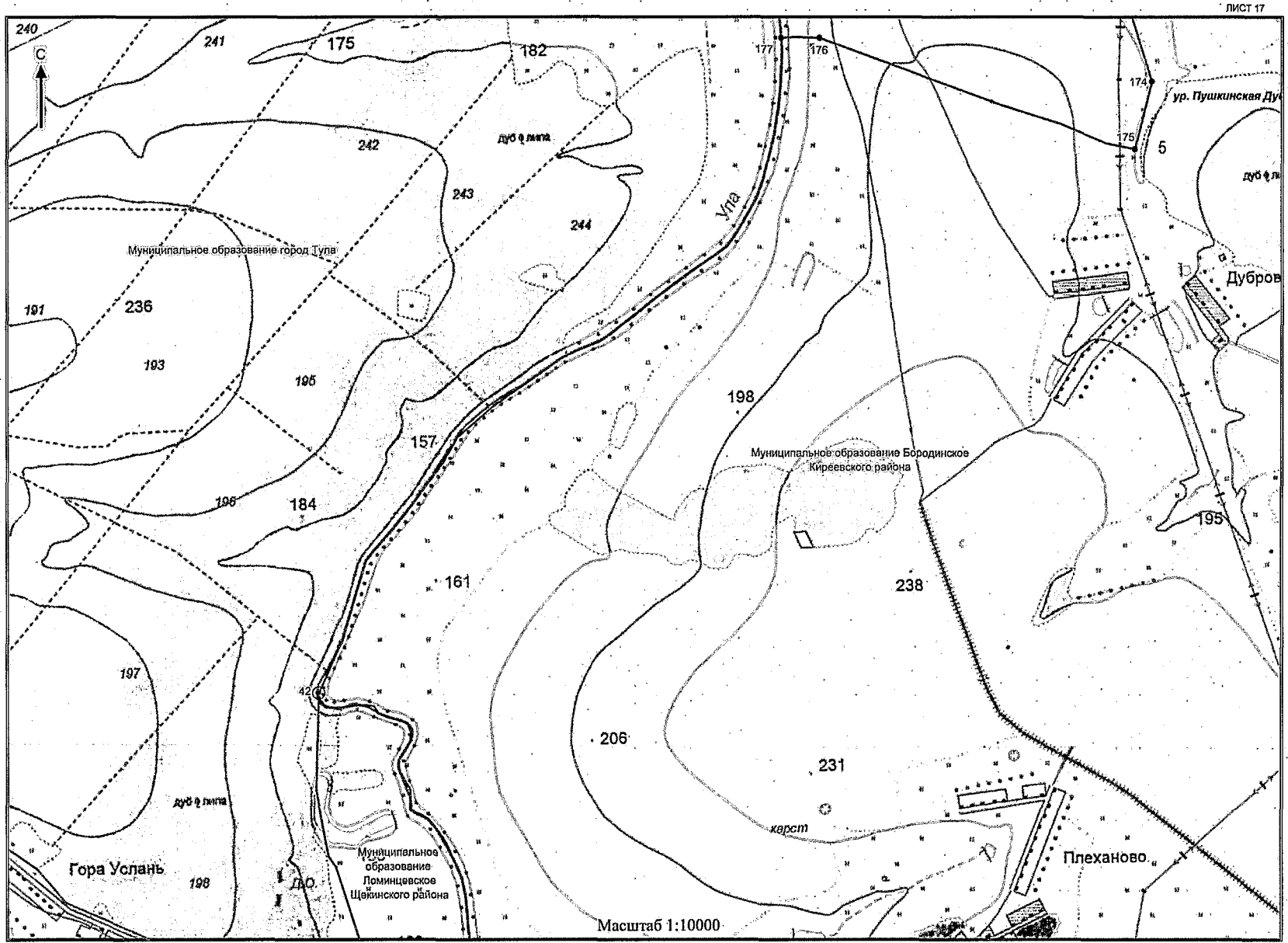


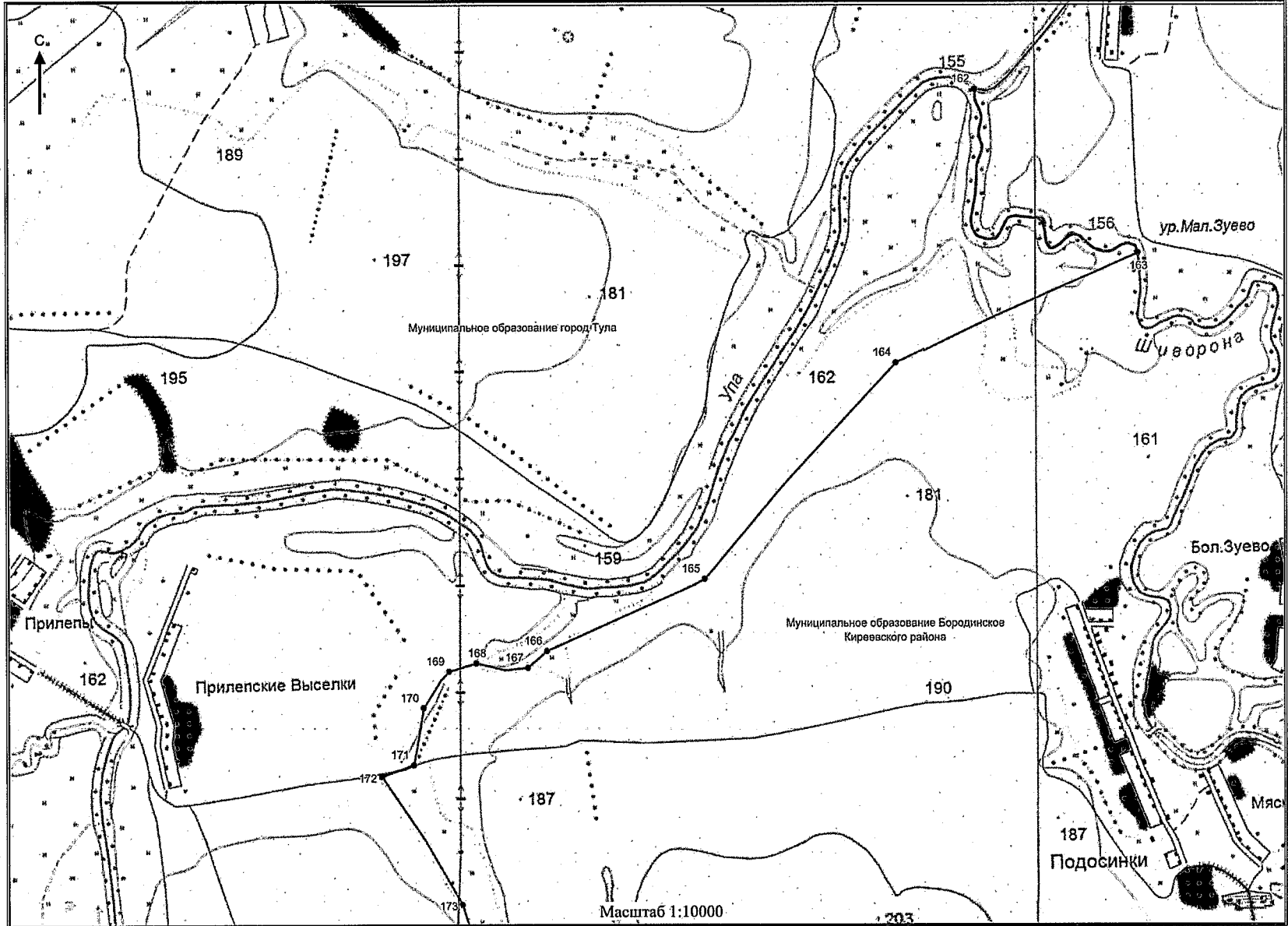


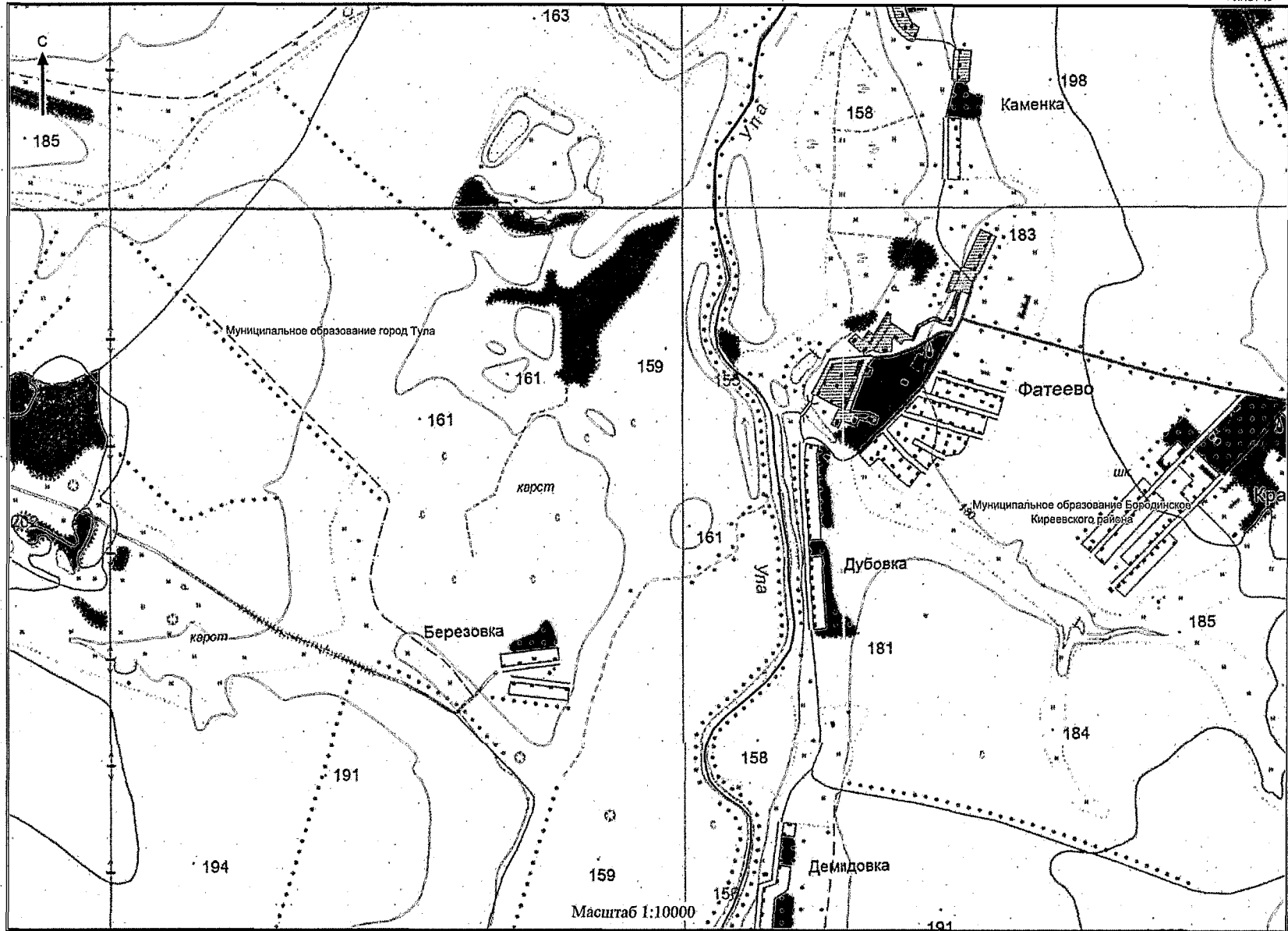


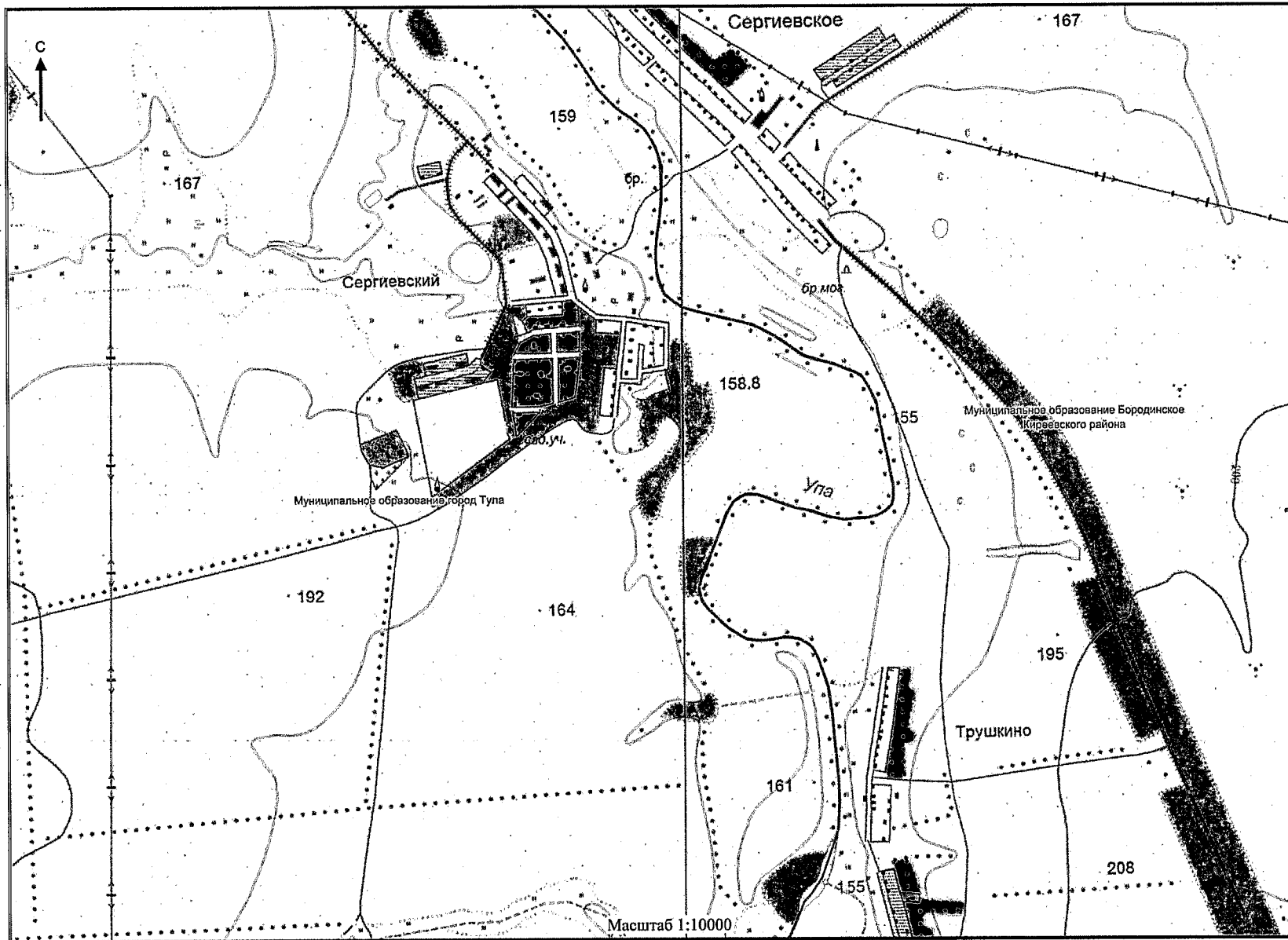


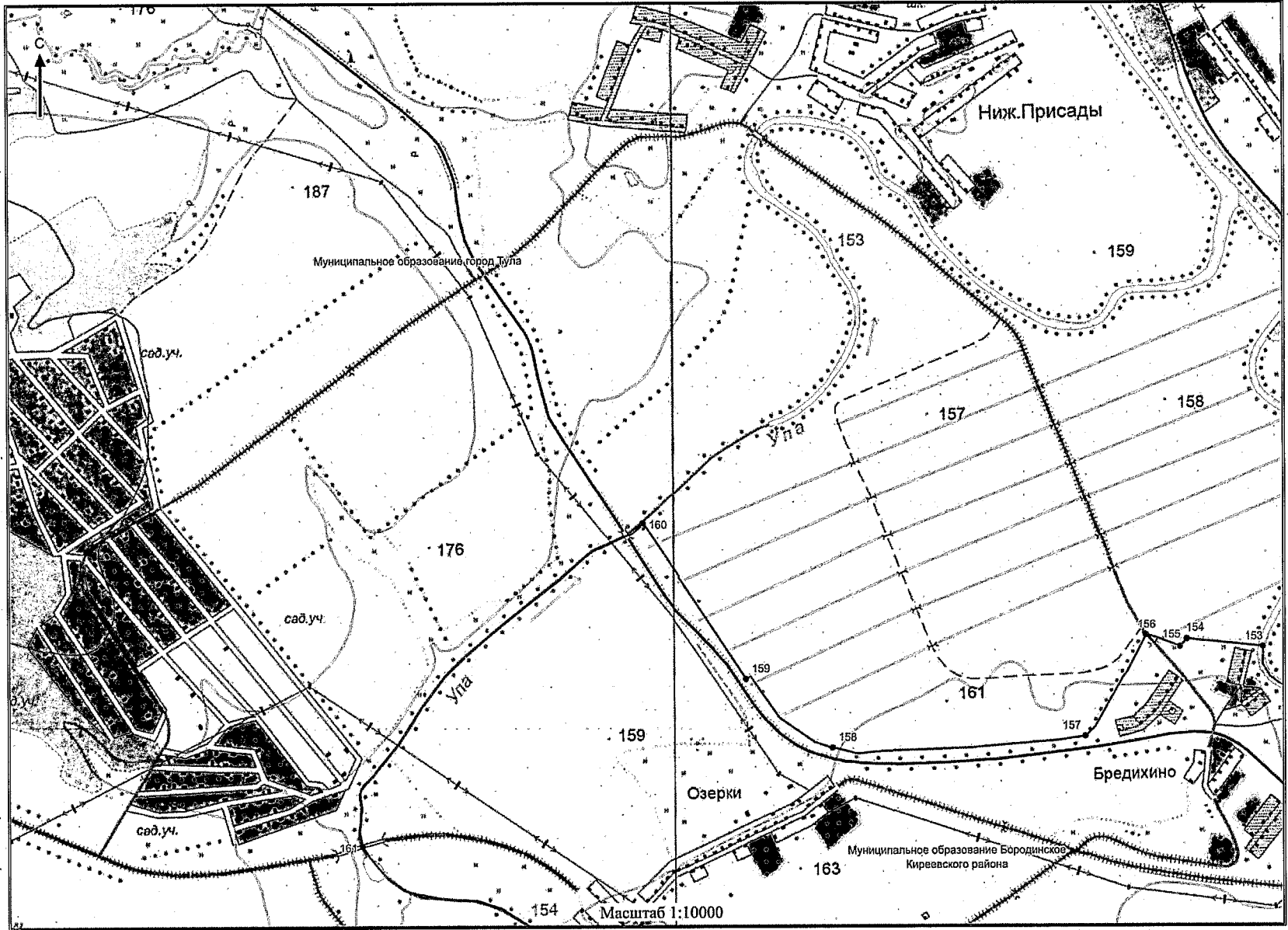












Приложение 13
к Закону Тульской области
«О внесении изменений в Закон Тульской
области «О переименовании
муниципального образования
«Киреевский район» Тульской области,
установлении границ, наделении статусом
и определении административных центров
муниципальных образований на территории
Киреевского района Тульской области»

Приложение 13
к Закону Тульской области
«О переименовании муниципального
образования «Киреевский район» Тульской
области, установлении границ, наделении
статусом и определении административных
центров муниципальных образований на
территории Киреевского района Тульской
области»

**Описание границы муниципального образования
Дедиловское Киреевского района**

За начальную точку описания границы муниципального образования Дедиловское Киреевского района принята узловая точка 36а, расположенная в 2,25 км к северу от деревни Степановка Богородицкого района, в 6,00 км к юго-западу от деревни Олень Киреевского района и являющаяся точкой стыка границ муниципальных образований Иевлевское Богородицкого района, Богучаровское Киреевского района и Дедиловское Киреевского района.

**Прохождение границы с муниципальным образованием
Богучаровское Киреевского района**

От узловой точки 36а (703926.00; 286375.43) линия границы идет на протяжении 1,26 км в северо-восточном направлении по руслу безымянного ручья, вверх против течения, до поворотной точки 12.

От точки 12 (705009.23; 286962.80) линия границы идет на протяжении 0,77 км в северо-западном направлении по полевой дороге вдоль восточной стороны лесополосы до поворотной точки 11, расположенной на полевой дороге, на стыке двух лесополос.

От точки 11 (705720.35; 286686.38) линия границы идет на протяжении 0,85 км в северо-восточном направлении по полевой дороге вдоль лесополосы,

далее по суходольной прямой до поворотной точки 10.

От точки 10 (706304.30; 287299.16) линия границы идет на протяжении 1,24 км в северо-западном направлении по южной стороне лесополосы до поворотной точки 9, расположенной на западном краю лесополосы.

От точки 9 (707356.03; 287952.71) линия границы идет на протяжении 3,11 км в северо-западном направлении до поворотной точки 8, расположенной на пересечении проселочной дороги с другой проселочной дорогой, ведущей к селу Орловка Киреевского района.

От точки 8 (709075.07; 285385.61) линия границы идет на протяжении 1,31 км в северо-западном направлении по суходольной прямой до поворотной точки 7, расположенной на восточной стороне лесополосы.

От точки 7 (709723.44; 284245.20) линия границы идет на северо-запад на протяжении 0,69 км по суходольной прямой до поворотной точки 6, расположенной в 1,15 км южнее места впадения безымянного ручья в пруд.

От точки 6 (710070.30; 283655.34) линия границы идет на протяжении 1,30 км преимущественно в северном направлении до поворотной точки 5.

От точки 5 (711200.32; 284043.87) линия границы идет на протяжении 1,20 км в северо-восточном направлении по руслу безымянного ручья, вниз по течению, до поворотной точки 4, расположенной в месте впадения безымянного ручья в пруд.

От точки 4 (711863.26; 285006.62) линия границы идет на протяжении 0,53 км в основном в северо-восточном направлении по южному берегу пруда до поворотной точки 3, расположенной на оси плотины пруда.

От точки 3 (712018.60; 285276.18) линия границы идет на протяжении 0,57 км в северо-восточном направлении по руслу безымянного ручья, вниз по течению, до поворотной точки 2, расположенной в месте впадения безымянного ручья в реку Олень.

От точки 2 (712362.57; 285661.34) линия границы идет на протяжении 1,34 км в северо-западном направлении по руслу реки Олень, вниз по течению, до поворотной точки 1, расположенной в месте впадения безымянного ручья в реку Олень.

От точки 1 (713435.39; 285170.11) линия границы идет на протяжении 1,14 км в северо-западном направлении по руслу реки Олень, вниз по течению, до узловой точки 135, расположенной в русле реки Олень, на юго-восточной границе города Киреевск Киреевского района, в 2,25 км северо-восточнее деревни Брусняновка Киреевского района и являющейся точкой стыка границ муниципальных образований Богучаровское Киреевского района, город

Киреевск Киреевского района и Дедиловское Киреевского района.

Прохождение границы с муниципальным образованием город Киреевск Киреевского района

От узловой точки 135 (714030.78; 284401.12) линия границы идет на протяжении 0,90 км в северо-западном, а затем в северо-восточном направлении по восточному берегу пруда до поворотной точки 40, расположенной на берегу пруда, в 0,11 км северо-западнее пересечения автодорог.

От точки 40 (714583.10; 284231.90) линия границы идет на протяжении 0,08 км в юго-восточном направлении по суходольной прямой до поворотной точки 39, расположенной на оси автодороги Тула – Киреевск.

От точки 39 (714519.99; 284285.40) линия границы идет на протяжении 0,96 км преимущественно в северном направлении по оси автодороги Тула – Киреевск до поворотной точки 38, расположенной на пересечении автодорог.

От точки 38 (715261.84; 284170.89) линия границы идет на протяжении 0,21 км в юго-западном направлении по оси автодороги Тула – Киреевск до поворотной точки 37, расположенной на восточном краю плотины пруда.

От точки 37 (715199.43; 283983.66) линия границы идет на протяжении 0,15 км в западном направлении по оси плотины пруда до поворотной точки 36, расположенной в русле реки Олень.

От точки 36 (715215.01; 283837.39) линия границы идет на протяжении 0,73 км преимущественно в северном направлении по руслу реки Олень, вниз по течению, до поворотной точки 35, расположенной в русле реки Олень.

От точки 35 (715761.87; 284127.81) линия границы идет на протяжении 0,21 км в северо-западном направлении по южной границе коллективных садов города Киреевск Киреевского района до поворотной точки 34, расположенной на оси железной дороги Киреевск – Октябрьский.

От точки 34 (715889.66; 284000.55) линия границы идет на протяжении 1,57 км преимущественно в северном направлении по оси железной дороги Киреевск – Октябрьский до поворотной точки 33, расположенной на восточной стороне полосы отвода автодороги Тула – Киреевск.

От точки 33 (717036.96; 283745.91) линия границы идет на протяжении 0,06 км в юго-восточном направлении по восточной стороне полосы отвода автодороги Тула – Киреевск до поворотной точки 32, расположенной на восточной стороне полосы отвода автодороги Тула – Киреевск.

От точки 32 (716983.57; 283762.95) линия границы идет на протяжении 1,26 км в северо-восточном направлении по южной стороне полосы отвода

автодороги Киреевск – Октябрьский до поворотной точки 31, расположенной на южной стороне полосы отвода автодороги Киреевск – Октябрьский.

От точки 31 (717814.06; 284683.25) линия границы идет на протяжении 0,78 км в юго-восточном направлении по южной стороне полосы отвода автодороги Киреевск – Октябрьский до поворотной точки 30, расположенной на пересечении полевой дороги с западной границей приусадебных участков сельского поселка станция Ильиновка Киреевского района.

От точки 30 (717507.40; 285266.23) линия границы идет на протяжении 1,00 км в юго-восточном направлении, вдоль приусадебных участков сельского поселка станция Ильиновка Киреевского района, далее по оси подъездной железной дороги до поворотной точки 29, расположенной на оси подъездной железной дороги.

От точки 29 (716818.94; 285943.95) линия границы идет на протяжении 1,21 км в северо-западном направлении по восточной стороне приусадебных участков сельского поселка станция Ильиновка Киреевского района до поворотной точки 28, расположенной на оси автодороги Киреевск – Октябрьский.

От точки 28 (717771.32; 285516.47) линия границы идет на протяжении 0,49 км в северо-западном направлении по восточной границе приусадебных участков до поворотной точки 27, расположенной на южной стороне полосы отвода железной дороги Киреевск – Октябрьский.

От точки 27 (718057.58; 285172.33) линия границы идет на протяжении 1,10 км в северо-восточном направлении по южной стороне полосы отвода железной дороги Киреевск – Октябрьский до поворотной точки 26, расположенной на северо-западной границе поселка Октябрьский Киреевского района, на южной стороне полосы отвода железной дороги Киреевск – Октябрьский.

От точки 26 (718846.20; 285800.76) линия границы идет на протяжении 1,30 км в юго-восточном направлении по юго-западной границе поселка Октябрьский Киреевского района до поворотной точки 25, расположенной на оси автодороги Киреевск – Октябрьский.

От точки 25 (717833.28; 286552.01) линия границы идет на протяжении 1,57 км в северо-восточном направлении по южной границе приусадебных участков поселка Октябрьский Киреевского района до поворотной точки 24, расположенной на северном углу коллективных садов.

От точки 24 (718850.55; 287737.37) линия границы идет на протяжении 0,18 км в юго-восточном направлении по восточной границе коллективных садов до поворотной точки 23.

От точки 23 (718732.23; 287866.73) линия границы идет на протяжении 0,11 км в северо-восточном направлении по оси плотины пруда до поворотной точки 22.

От точки 22 (718824.93; 287916.14) линия границы идет на протяжении 2,32 км преимущественно в северо-западном направлении до поворотной точки 21.

От точки 21 (719397.60; 286954.17) линия границы идет на протяжении 0,58 км в юго-западном направлении по северной стороне полосы отвода железной дороги Киреевск – Октябрьский до поворотной точки 20, расположенной на оси автодороги Октябрьский – Медвенка.

От точки 20 (719048.65; 286566.04) линия границы идет на протяжении 0,76 км в юго-западном направлении по северной стороне полосы отвода железной дороги Киреевск – Октябрьский вдоль границы поселка Октябрьский Киреевского района до поворотной точки 19, расположенной на северной стороне полосы отвода железной дороги Киреевск – Октябрьский.

От точки 19 (718931.68; 285828.65) линия границы идет на протяжении 0,90 км в юго-западном направлении по северной стороне полосы отвода железной дороги Киреевск – Октябрьский до поворотной точки 18, расположенной на северной стороне полосы отвода железной дороги Киреевск – Октябрьский.

От точки 18 (718376.13; 285169.55) линия границы идет на протяжении 0,30 км в юго-западном направлении по северной стороне полосы отвода железной дороги Киреевск – Октябрьский до поворотной точки 17, расположенной на северной стороне полосы отвода железной дороги Киреевск – Октябрьский.

От точки 17 (718096.25; 285061.35) линия границы идет на протяжении 0,46 км в юго-западном направлении, пересекая железнодорожные пути, по северной стороне полосы отвода железной дороги Киреевск – Октябрьский до поворотной точки 16.

От точки 16 (717858.40; 284675.63) линия границы идет на протяжении 1,22 км в юго-западном направлении вдоль южной стороны полосы отвода железной дороги Киреевск – Октябрьский до поворотной точки 15, расположенной на оси автодороги Тула – Киреевск.

От точки 15 (717084.58; 283762.98) линия границы идет на протяжении 0,63 км в юго-западном направлении по руслу безымянного ручья, вниз по течению, до поворотной точки 14, расположенной в русле безымянного ручья.

От точки 14 (716667.89; 283339.91) линия границы идет на протяжении 0,54 км преимущественно в юго-западном направлении по границе города

Киреевск Киреевского района до поворотной точки 13.

От точки 13 (716580.46; 282841.37) линия границы идет на протяжении 0,15 км в юго-западном направлении по северной границе города Киреевск Киреевского района до поворотной точки 12.

От точки 12 (716448.77; 282768.95) линия границы идет на протяжении 0,15 км в северо-западном направлении до поворотной точки 11, расположенной на северной границе приусадебных участков города Киреевск Киреевского района.

От точки 11 (716557.33; 282668.41) линия границы идет на протяжении 0,07 км в северо-восточном направлении по границе города Киреевск Киреевского района до поворотной точки 10.

От точки 10 (716621.04; 282694.37) линия границы идет на протяжении 0,41 км в северо-западном направлении по границе приусадебных участков города Киреевск Киреевского района до поворотной точки 9, расположенной на южном углу кладбища города Киреевск Киреевского района.

От точки 9 (716930.50; 282432.59) линия границы идет на протяжении 0,50 км в основном в северо-восточном направлении по границе городского кладбища города Киреевск Киреевского района до поворотной точки 8, расположенной на оси подъездной автодороги к городскому кладбищу.

От точки 8 (717374.00; 282604.53) линия границы идет на протяжении 0,19 км в основном в северо-западном направлении по границе городского кладбища города Киреевск Киреевского района до поворотной точки 7, расположенной на северо-восточном углу границы кладбища.

От точки 7 (717475.29; 282438.25) линия границы идет на протяжении 0,23 км в юго-западном направлении по границе городского кладбища города Киреевск Киреевского района до поворотной точки 6, расположенной на пересечении лесополосы с западной границей кладбища.

От точки 6 (717297.47; 282296.02) линия границы идет на протяжении 0,40 км в северо-западном направлении по северной стороне лесополосы до поворотной точки 5.

От точки 5 (717520.08; 281965.58) линия границы идет на протяжении 0,18 км в юго-западном направлении по прямой до поворотной точки 4, расположенной в 0,27 км северо-восточнее места впадения реки Батурка в реку Олень.

От точки 4 (717403.10; 281838.46) линия границы идет на протяжении 0,45 км в юго-восточном направлении до поворотной точки 3, расположенной на юго-западной стороне городского кладбища города Киреевск Киреевского района.

От точки 3 (717138.87; 282204.09) линия границы идет на протяжении 0,11 км в основном в юго-западном направлении по западной границе городского кладбища города Киреевск Киреевского района до поворотной точки 2, расположенной южнее полевой дороги.

От точки 2 (717050.95; 282152.73) линия границы идет на протяжении 0,61 км в северо-западном направлении вначале суходольно, далее по руслу реки Олень, вниз по течению, до поворотной точки 1, расположенной в месте впадения реки Батурка в реку Олень.

От точки 1 (717294.87; 281626.71) линия границы идет на протяжении 0,93 км на юго-запад по руслу реки Батурка, вверх против течения, до узловой точки 133, расположенной на северо-западной стороне города Киреевск Киреевского района, в месте пересечения русла реки Батурка с полевой дорогой, в 2,50 км северо-восточнее деревни Труновка Киреевского района, в 2,10 км юго-восточнее деревни Хрущевка Киреевского района, в 3,00 км южнее деревни Жилковские Выселки Киреевского района и являющейся точкой стыка границ муниципальных образований Бородинское Киреевского района, город Киреевск Киреевского района и Дедиловское Киреевского района.

Прохождение границы с муниципальным образованием Бородинское Киреевского района

От узловой точки 133 (716926.77; 280808.28) линия границы идет на протяжении 1,01 км в северо-западном направлении по полевой дороге до поворотной точки 8, расположенной на полевой дороге, в 0,15 км южнее лесополосы.

От точки 8 (717574.98; 280048.42) линия границы идет на протяжении 0,68 км в основном в северном направлении вдоль лесополосы до поворотной точки 7, расположенной в 0,03 км севернее северной стороны лесополосы.

От точки 7 (718228.81; 280056.22) линия границы идет на протяжении 0,21 км в северо-западном направлении до поворотной точки 6, расположенной в русле безымянного ручья.

От точки 6 (718436.05; 280026.41) линия границы идет по полевой дороге на протяжении 0,52 км в северо-восточном направлении, меняя направление на северо-западное, до поворотной точки 5.

От точки 5 (718819.62; 279883.21) линия границы идет на протяжении 0,38 км в северо-западном направлении до поворотной точки 4.

От точки 4 (719181.40; 279770.84) линия границы идет на протяжении 1,36 км в северо-западном направлении, огибая с востока деревню Хрущевка Киреевского района, до поворотной точки 3, расположенной на пересечении лесополосы с бровкой безымянного оврага.

От точки 3 (720304.46.; 279157.96.) линия границы идет на протяжении 0,86 км в северо-восточном направлении до поворотной точки 2.

От точки 2 (721105.58; 279482.35) линия границы идет на протяжении 0,23 км в западном направлении до поворотной точки 1.

От точки 1 (721099.90; 279291.91) линия границы идет на протяжении 5,27 км преимущественно в северо-западном направлении до поворотной точки 132.

От точки 132 (723622.20; 276153.13) линия границы идет на протяжении 0,04 км на северо-запад до поворотной точки 131.

От точки 131 (723641.77; 276122.80) линия границы идет на протяжении 1,64 км в северо-западном направлении до поворотной точки 11.

От точки 11 (724343.95; 275280.24) линия границы идет на протяжении 2,13 км в северо-восточном направлении вдоль южной стороны лесополосы до поворотной точки 10, расположенной на восточной бровке безымянного оврага, в 0,05 км восточнее лесопосадки.

От точки 10 (725757.22; 276867.48) линия границы идет на протяжении 0,34 км в юго-восточном направлении по грунтовой дороге до поворотной точки 9, расположенной в русле ручья Моржовка.

От точки 9 (725564.14; 277124.77) линия границы идет на протяжении 1,63 км в северо-восточном направлении по руслу ручья Моржовка, вверх против течения, до поворотной точки 8, расположенной в русле ручья Моржовка.

От точки 8 (726192.33; 278514.72) линия границы идет на протяжении 0,14 км в северо-восточном направлении до поворотной точки 7, расположенной на западной бровке безымянного оврага, в 0,20 км юго-западнее лесополосы.

От точки 7 (726321.93; 278473.11) линия границы идет на протяжении 1,05 км в северо-восточном направлении вдоль восточной стороны лесополосы до поворотной точки 6, расположенной на пересечении лесополос.

От точки 6 (727005.08; 279276.24) линия границы идет на протяжении 0,46 км в северо-западном направлении вдоль южной стороны полосы отвода автодороги Тула – Новомосковск до поворотной точки 5, расположенной на южной стороне полосы отвода автодороги Тула – Новомосковск, в 0,06 км южнее пересечения автодорог.

От точки 5 (727242.76; 278879.86) линия границы идет на протяжении 0,60 км в северо-восточном направлении вдоль восточной стороны автодороги до поворотной точки 4, расположенной в тальвеге безымянной балки.

От точки 4 (727743.78; 279206.01) линия границы идет на протяжении 1,77

км в юго-восточном направлении по тальвегу безымянной балки, затем по южной стороне лесополосы до поворотной точки 3, расположенной на пересечении лесополос.

От точки 3 (726590.45; 280527.64) линия границы идет на протяжении 2,43 км в северо-восточном направлении вдоль южной стороны лесополосы до поворотной точки 2, расположенной в русле реки Мокрая Гать.

От точки 2 (728083.60; 282442.58) линия границы идет на протяжении 0,36 км в северо-западном направлении по руслу реки Мокрая Гать, вниз по течению, до поворотной точки 1, расположенной в месте впадения безымянного ручья в реку Мокрая Гать.

От точки 1 (728335.96; 282249.67) линия границы идет на протяжении 1,44 км в северо-восточном направлении по руслу безымянного ручья, вверх против течения, до узловой точки 130, расположенной в русле безымянного ручья, в 0,04 км южнее лесополосы, идущей от автодороги Болехово – Шварцевский, в 3,20 км юго-восточнее деревни Богдановка Киреевского района, в 2,80 км юго-восточнее деревни Марьино Киреевского района, в 4,40 км северо-восточнее деревни Быковка Киреевского района и являющейся точкой стыка границ муниципальных образований Бородинское Киреевского района, Шварцевское Киреевского района и Дедиловское Киреевского района.

Прохождение границы с муниципальным образованием Шварцевское Киреевского района

От узловой точки 130 (728992.86; 283401.06) линия границы идет на протяжении 0,46 км в юго-восточном направлении до поворотной точки 1.

От точки 1 (728798.01; 283778.97) линия границы идет на протяжении 0,41 км в восточном направлении по северной стороне лесополосы до поворотной точки 2, расположенной на северной стороне лесополосы.

От точки 2 (728775.59; 284186.05) линия границы идет на протяжении 0,31 км в юго-восточном направлении по суходольной прямой до поворотной точки 3, расположенной на восточном краю лесополосы.

От точки 3 (728631.65; 284461.97) линия границы идет на протяжении 1,30 км в северо-восточном направлении до поворотной точки 4, расположенной в русле реки Сухая Гать.

От точки 4 (729091.39; 285623.43) линия границы идет на протяжении 0,90 км в юго-восточном направлении по руслу реки Сухая Гать, до поворотной точки 5, расположенной в русле реки Сухая Гать.

От точки 5 (728318.28; 285686.73) линия границы идет на протяжении 0,80 км в юго-восточном направлении по руслу реки Сухая Гать до поворотной точки

6, расположенной в месте впадения в реку Сухая Гать с востока безымянного ручья.

От точки 6 (727730.91; 286061.00) линия границы идет на протяжении 0,74 км преимущественно в юго-западном направлении по руслу реки Сухая Гать, вверх по течению, до поворотной точки 7, расположенной в русле реки Сухая Гать.

От точки 7 (727067.63; 285838.15) линия границы идет на протяжении 0,57 км в юго-восточном направлении до поворотной точки 8, расположенной в 0,60 км восточнее пересечения оси линии электропередачи и русла реки Сухая Гать.

От точки 8 (726683.25; 286257.22) линия границы идет на протяжении 1,61 км в юго-восточном направлении по западной стороне лесополосы до поворотной точки 9, расположенной на пересечении лесополос.

От точки 9 (725502.67; 287351.81) линия границы идет на протяжении 0,90 км в северо-восточном направлении до поворотной точки 10, расположенной на западной стороне полосы отвода железной дороги Тула – Узловая II.

От точки 10 (726047.04; 288063.73) линия границы идет на протяжении 0,59 км в юго-восточном направлении до поворотной точки 11, расположенной на западной стороне полосы отвода магистральной дороги М-4 «Дон».

От точки 11 (725713.09; 288513.38) линия границы идет на протяжении 0,46 км в северо-восточном направлении до поворотной точки 12, расположенной на западной стороне лесного квартала 2 урочища Красный Лес земель лесного фонда.

От точки 12 (725933.12; 288902.93) линия границы идет на протяжении 0,74 км в юго-восточном направлении вдоль границы лесного квартала 2 урочища Красный Лес земель лесного фонда до поворотной точки 13.

От точки 13 (725477.27; 289488.92) линия границы идет на протяжении 0,86 км в юго-восточном направлении по границе лесного квартала 3 урочища Красный Лес земель лесного фонда до узловой точки 34(13), расположенной на пересечении полосы отвода железной дороги Калуга I – Рязск I и границы земель лесного фонда и являющейся точкой стыка границ муниципальных образований город Узловая Узловского района, Шварцевское Киреевского района и Дедиловское Киреевского района.

Прохождение границы с муниципальным образованием город Узловая Узловского района

От узловой точки 34(13) (725191.26; 290212.84) линия границы идет в юго-западном направлении по северной стороне дороги вдоль жилых домов в городе Узловая Узловского района, далее ломаной линией по границе

производственной зоны в городе Узловая Узловского района, на протяжении 0,67 км до узловой точки 14, расположенной на юго-восточном углу производственной зоны в городе Узловая Узловского района и являющейся точкой стыка границ муниципальных образований город Узловая Узловского района, Каменецкое Узловского района и Дедиловское Киреевского района.

Прохождение границы с муниципальным образованием Каменецкое Узловского района

От узловой точки 14 (725372.37; 290947.63) линия границы идет на восток на протяжении 0,66 км по бровке автодороги Подъезд к населенному пункту Шаховское до узловой точки 35(15), расположенной в 1,50 км юго-западнее села Шаховское Узловского района, в 0,50 км северо-восточнее сельского поселка станция Дедилово Киреевского района и являющейся точкой стыка границ муниципальных образований город Узловая Узловского района, Каменецкое Узловского района и Дедиловское Киреевского района.

Прохождение границы с муниципальным образованием город Узловая Узловского района

От узловой точки 35(15) (725383.69; 291415.31) линия границы идет в юго-восточном направлении на протяжении 0,06 км до оси железной дороги Калуга I – Ряжск I, далее на протяжении 0,10 км в том же направлении до поворотной точки 16, расположенной на пересечении оси автоподъезда к коллективным садам с южной стороной полосы отвода железной дороги Калуга I – Ряжск I.

От точки 16 (72 232.04; 291450.09) линия границы идет в юго-западном направлении на протяжении 0,87 км по полосе отвода железной дороги Калуга I – Ряжск I до поворотной точки 17, расположенной на полосе отвода железной дороги Калуга I – Ряжск I, в 0,42 км на северо-запад от оси плотины пруда в городе Узловая, в 0,70 км северо-восточнее пересечения железной дороги Калуга I – Ряжск I с автодорогой Тула – Новомосковск в Киреевском районе.

От точки 17 (725094.34; 290616.94) линия границы идет в юго-западном направлении на протяжении 0,37 км до поворотной точки 18, расположенной на северной стороне автодороги Тула – Новомосковск.

От точки 18 (724782.65; 290418.70) линия границы идет на восток по северной стороне автодороги Тула – Новомосковск на протяжении 0,49 км до поворотной точки 19, расположенной на северной стороне автодороги Тула – Новомосковск, в 0,11 км восточнее пересечения русла безымянного ручья с автодорогой Тула – Новомосковск в Узловском районе.

От точки 19 (724715.75; 291018.96) линия границы идет в юго-восточном направлении на протяжении 0,05 км до узловой точки 35в, расположенной в 0,10

км северо-западнее деревни Петровское Узловского района, в 2,30 км восточнее поселка Красные Озера Киреевского района и являющейся точкой стыка границ муниципальных образований город Узловая Узловского района, Шахтерское Узловского района и Дедиловское Киреевского района.

Прохождение границы с муниципальным образованием Шахтерское Узловского района

От узловой точки 35в (724674.59; 291031.76) линия границы идет в южном направлении на протяжении 0,10 км до поворотной точки 20, расположенной в 0,22 км юго-восточнее пересечения русла безымянного ручья с автодорогой Тула – Новомосковск в Киреевском районе.

От точки 20 (724557.59; 291042.68) линия границы идет в западном направлении на протяжении 0,53 км до поворотной точки 21, расположенной на восточной стороне лесополосы в Киреевском районе.

От точки 21 (724625.46; 290339.86) линия границы идет на юго-запад по восточной стороне лесополосы Киреевского района на протяжении 0,51 км до поворотной точки 22, расположенной в 0,05 км юго-западнее южной вершины лесополосы в Киреевском районе.

От точки 22 (724171.87; 290111.41) линия границы идет ломаной линией на юго-восток на протяжении 1,35 км до поворотной точки 23.

От точки 23 (722946.56; 290546.60) линия границы идет на протяжении 1,79 км на юго-запад по полевой дороге, затем суходольно до поворотной точки 24.

От точки 24 (721970.49; 289041.10) линия границы идет на северо-запад на протяжении 0,30 км до поворотной точки 25, расположенной в 0,33 км к северо-востоку от железнодорожного переезда через магистральную дорогу М-4 «Дон» в Киреевском районе.

От точки 25 (722001.79; 288740.71) линия границы идет на юго-запад на протяжении 0,63 км до поворотной точки 26, расположенной на восточной стороне магистральную дороги М-4 «Дон» в Киреевском районе, в 0,31 км к югу от железнодорожного переезда через магистральную дорогу М-4 «Дон» в Киреевском районе.

От точки 26 (721372.57; 288703.87) линия границы идет на юго-восток на протяжении 0,39 км до поворотной точки 27.

От точки 27 (721295.86; 289086.59) линия границы идет на юго-восток на протяжении 1,19 км до поворотной точки 28, расположенной в русле реки Рассошка.

От точки 28 (720292.33; 289719.21) линия границы идет преимущественно в юго-восточном направлении в русле реки Рассошка, вверх против течения, на протяжении 1,44 км до поворотной точки 29, расположенной в русле реки Рассошка.

От точки 29 (720121.20; 290763.90) линия границы идет на юго-запад на протяжении 2,72 км до поворотной точки 30.

От точки 30 (717759.81; 289423.96) линия границы идет на северо-запад на протяжении 0,17 км до поворотной точки 31, расположенной в 0,29 км восточнее моста через пруд в Киреевском районе.

От точки 31 (717843.99; 289097.85) линия границы идет на юго-запад на протяжении 0,30 км до поворотной точки 32, расположенной на оси пруда.

От точки 32 (717594.74; 289097.85) линия границы идет на северо-запад по оси пруда на протяжении 0,29 км до поворотной точки 33, расположенной на оси моста магистральной дороги М-4 «Дон».

От точки 33 (717843.81; 288982.81) линия границы идет преимущественно в северо-западном направлении, меняя направление на юго-западное, на протяжении 3,72 км по оси пруда, затем по руслу ручья Березовский, вверх против течения, до поворотной точки 34, расположенной в русле безымянного ручья, в месте впадения в ручей Березовский.

От точки 34 (715046.03; 288326.61) линия границы идет на юго-запад на протяжении 1,28 км до поворотной точки 35.

От точки 35 (713986.06; 287628.38) линия границы идет на юго-восток на протяжении 1,22 км до поворотной точки 36, расположенной на пересечении двух полевых дорог.

От точки 36 (713214.72; 288556.65) линия границы идет на северо-восток на протяжении 1,13 км по полевой дороге до поворотной точки 37, расположенной на пересечении полевых дорог.

От точки 37 (713687.30; 289565.07) линия границы идет в юго-восточном направлении по полевой дороге на протяжении 2,26 км до середины магистральной дороги М-4 «Дон» в Киреевском районе, далее в том же направлении на протяжении 0,19 км до поворотной точки 35а, расположенной в 1,45 км юго-западнее деревни Черемуховка Узловского района, в 1,00 км западнее деревни Сухановка Узловского района, в 0,60 км северо-восточнее деревни Черная Грязь Киреевского района.

От точки 35а (711825.79; 291162.89) линия границы идет в юго-восточном направлении суходольно на протяжении 2,49 км до поворотной точки 38, расположенной на пересечении лесополос.

От точки 38 (709922.22; 292768.23) линия границы, общей протяженностью 2,30 км, идет на юго-запад, пересекая магистральную дорогу М-4 «Дон», по северо-западной стороне лесополосы, затем прямой суходольной линией до поворотной точки 39.

От точки 39 (708407.90; 291043.92) линия границы идет на юго-восток ломаной линией на протяжении 1,25 км до поворотной точки 40, расположенной на пересечении полевой дороги и канавы.

От точки 40 (707362.77; 291612.79) линия границы идет на протяжении 1,60 км на юго-запад прямой линией, затем по середине канавы, далее по юго-восточной стороне лесополосы до узловой точки 35, расположенной на северном углу лесного квартала 1 земель лесного фонда, в 2,00 км к юго-западу от деревни Крутой Верх Узловского района, в 2,25 км к западу от хутора Александринский Богородицкого района, в 1,15 км к западу от лесного квартала 74 урочища Кибенский Лес земель лесного фонда и являющейся точкой стыка границ муниципальных образований Шахтерское Узловского района, Иевлевское Богородицкого района и Дедиловское Киреевского района.

Прохождение границы с муниципальным образованием Иевлевское Богородицкого района

От узловой точки 35 (706097.94; 290715.78) линия границы идет в западном направлении на протяжении 0,06 км по северной границе земель лесного фонда до поворотной точки 1.

От точки 1 (706089.89; 290657.88) линия границы идет в юго-западном направлении по западной границе земель лесного фонда на протяжении 0,32 км до поворотной точки 2.

От точки 2 (705885.16; 290392.31) линия границы идет в юго-западном направлении по западной границе земель лесного фонда на протяжении 0,38 км до поворотной точки 3.

От точки 3 (705759.22; 290022.27) линия границы идет на протяжении 0,80 км на юго-запад по границе лесного фонда до поворотной точки 4, расположенной на западном углу земель лесного фонда.

От точки 4 (705100.62; 289562.56) линия границы идет в юго-западном направлении на протяжении 1,96 км, пересекая русло безымянного ручья, до поворотной точки 5, расположенной в 0,48 км на северо-запад от оси плотины пруда в Богородицком районе.

От точки 5 (703861.85; 288041.23) линия границы идет в юго-западном направлении на протяжении 0,95 км до поворотной точки 6, расположенной на стыке двух лесополос Богородицкого и Киреевского районов.

От точки 6 (703087,37; 287637.17) линия границы идет на северо-запад по суходолу на протяжении 1,08 км до поворотной точки 7.


От точки 7 (703740.14; 286777.35) линия границы идет на северо-запад вдоль лесополосы на протяжении 0,45 км до узловой точки 36а, принятой ранее за начальную точку описания границы.

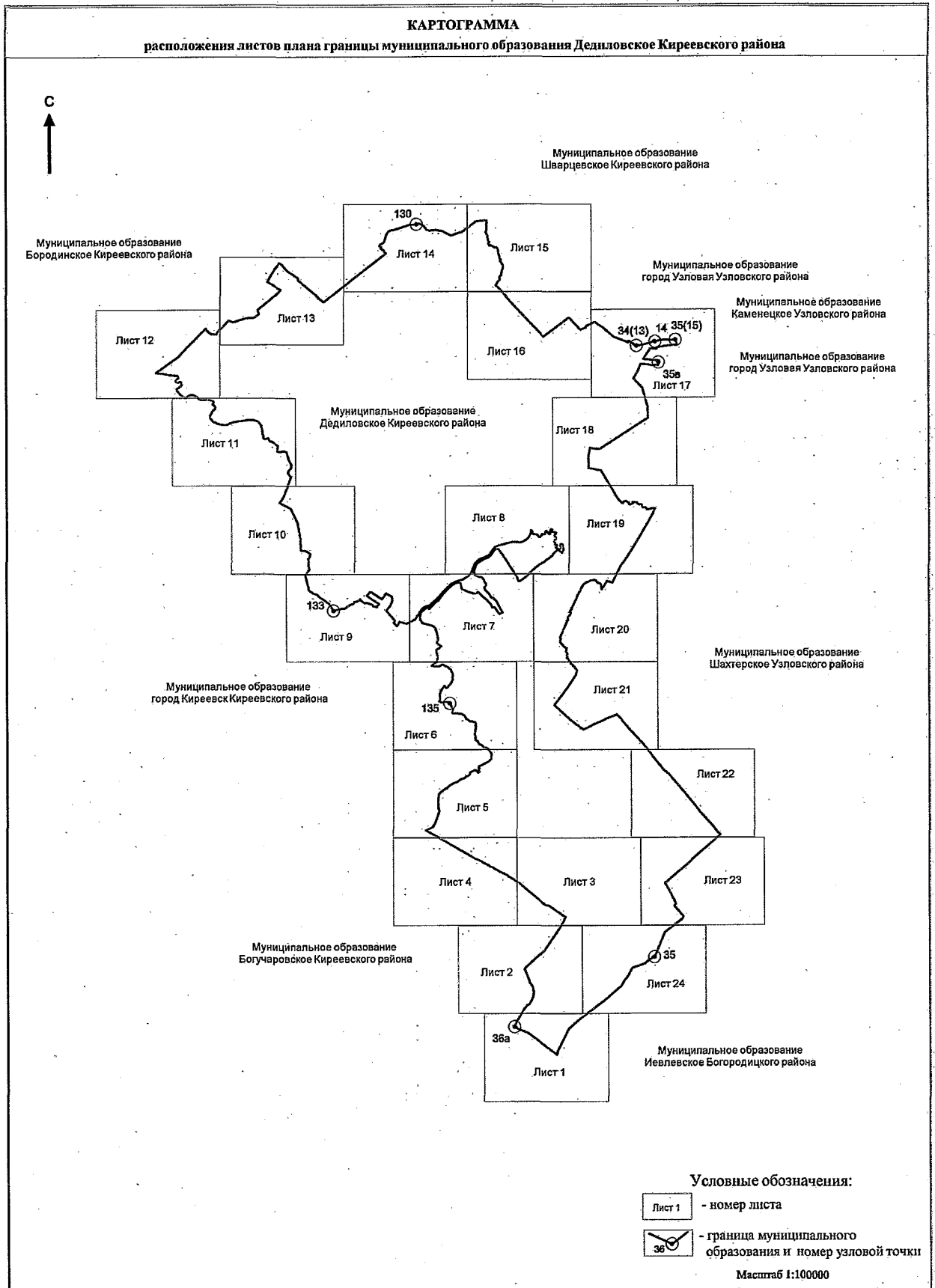
В тексте описания границы муниципального образования расстояния от узловых и поворотных точек до населенных пунктов указаны ориентировочно.

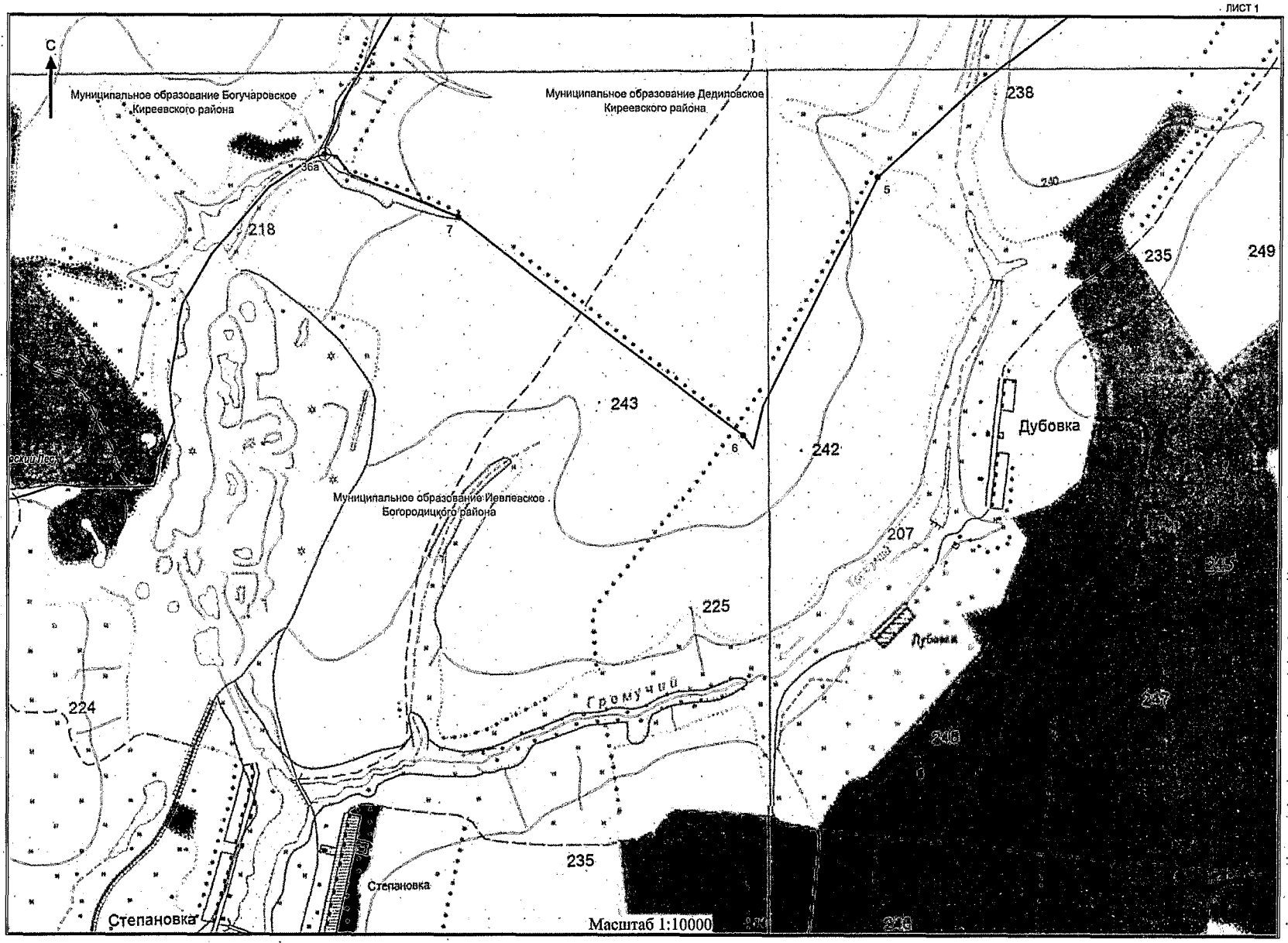
Приложение 14
к Закону Тульской области
«О внесении изменений в Закон Тульской
области «О переименовании
муниципального образования
«Киреевский район» Тульской области,
установлении границ, наделении статусом
и определении административных центров
муниципальных образований на территории
Киреевского района Тульской области»

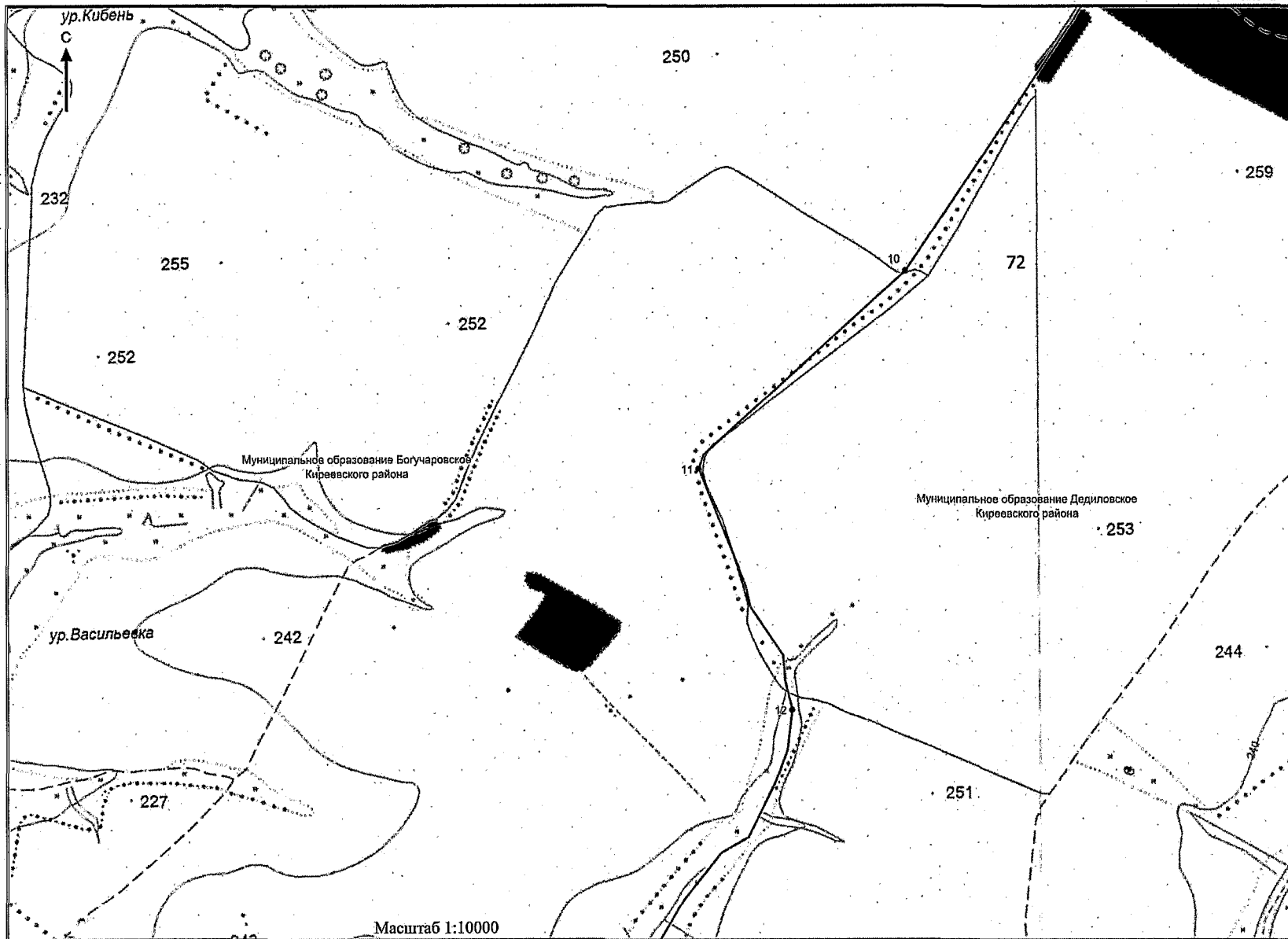
Приложение 14
к Закону Тульской области
«О переименовании муниципального
образования «Киреевский район» Тульской
области, установлении границ, наделении
статусом и определении административных
центров муниципальных образований на
территории Киреевского района Тульской
области»

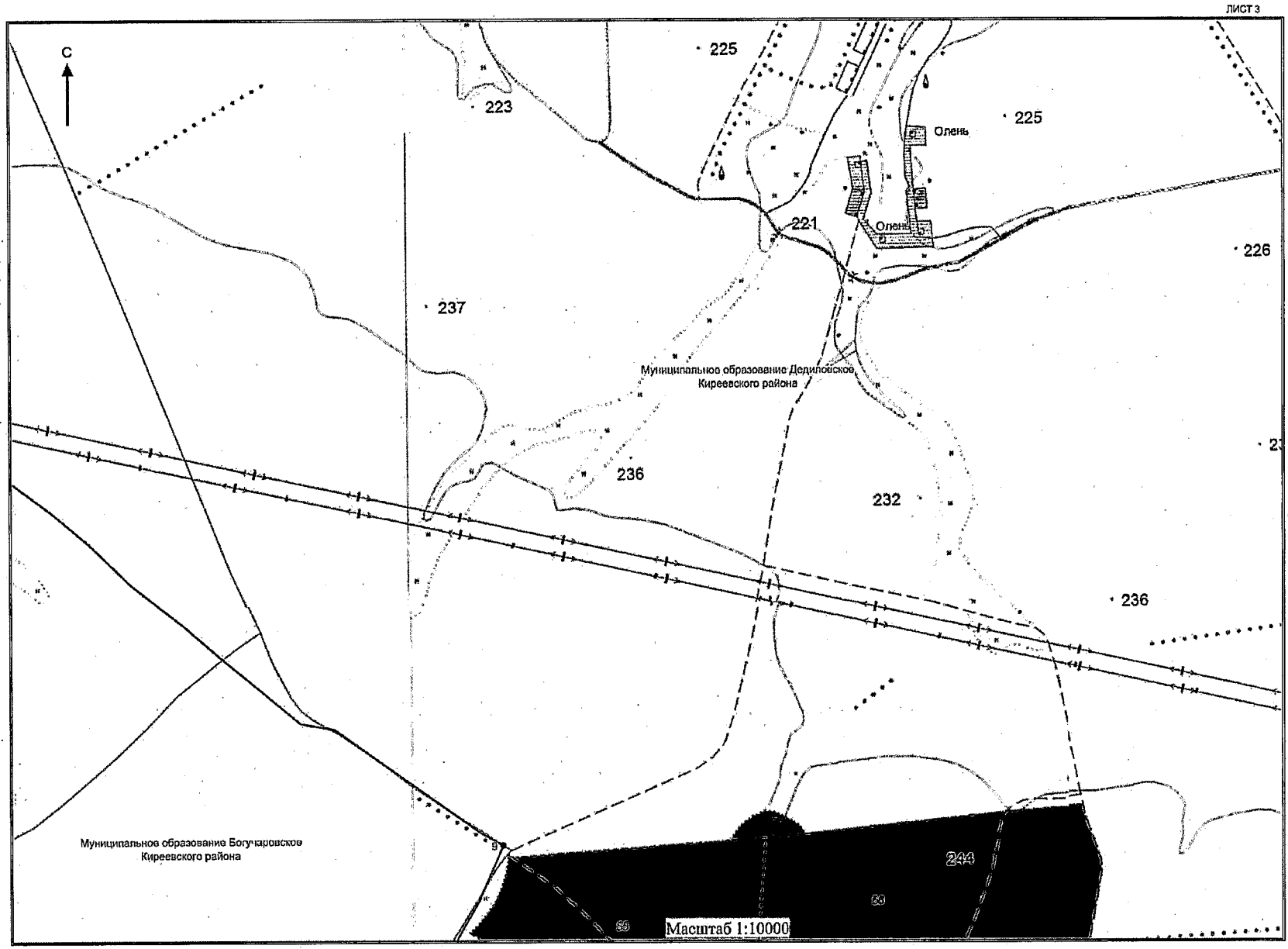
**Карта-схема
границы муниципального образования Дедиловское
Киреевского района**

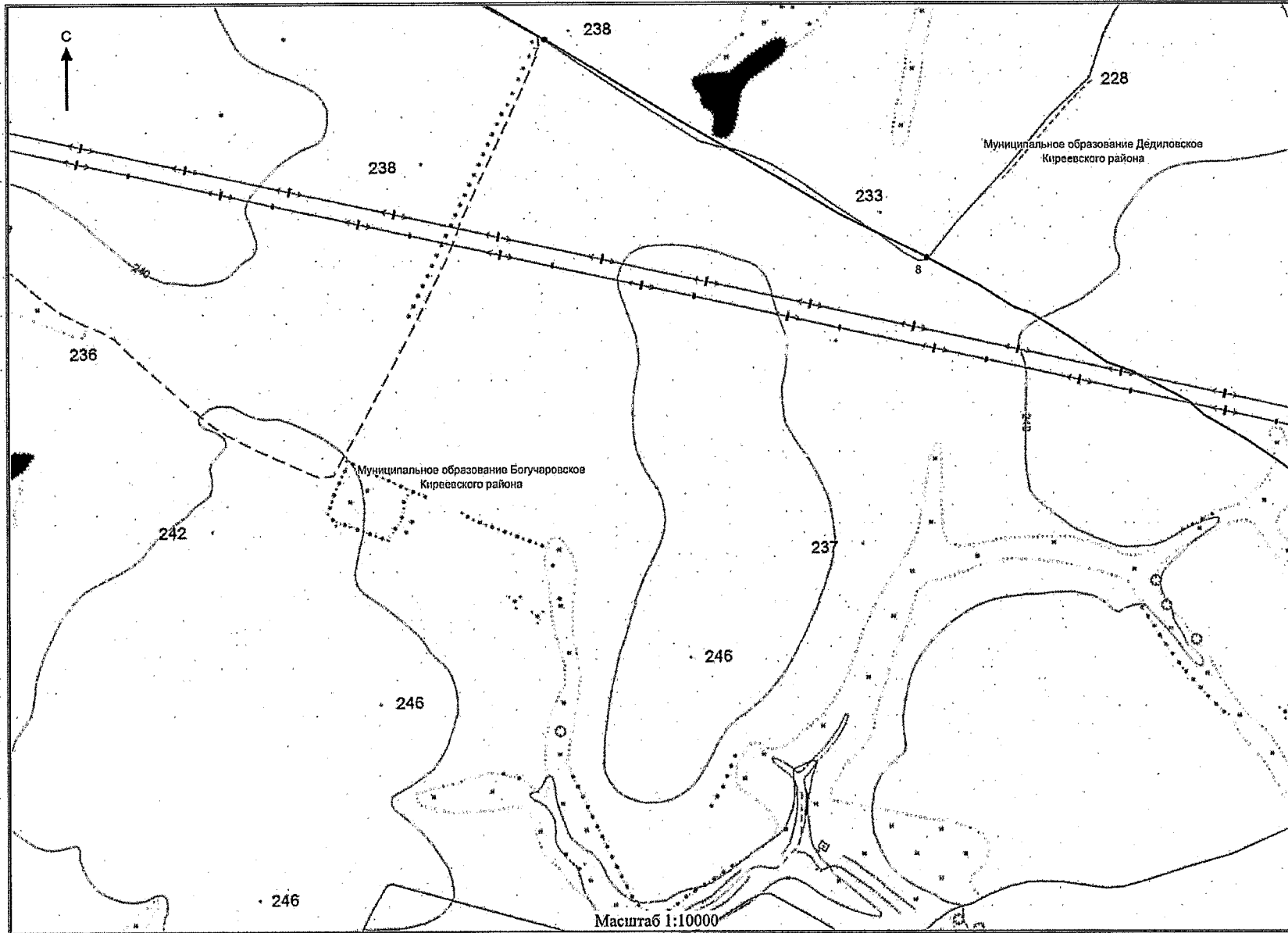


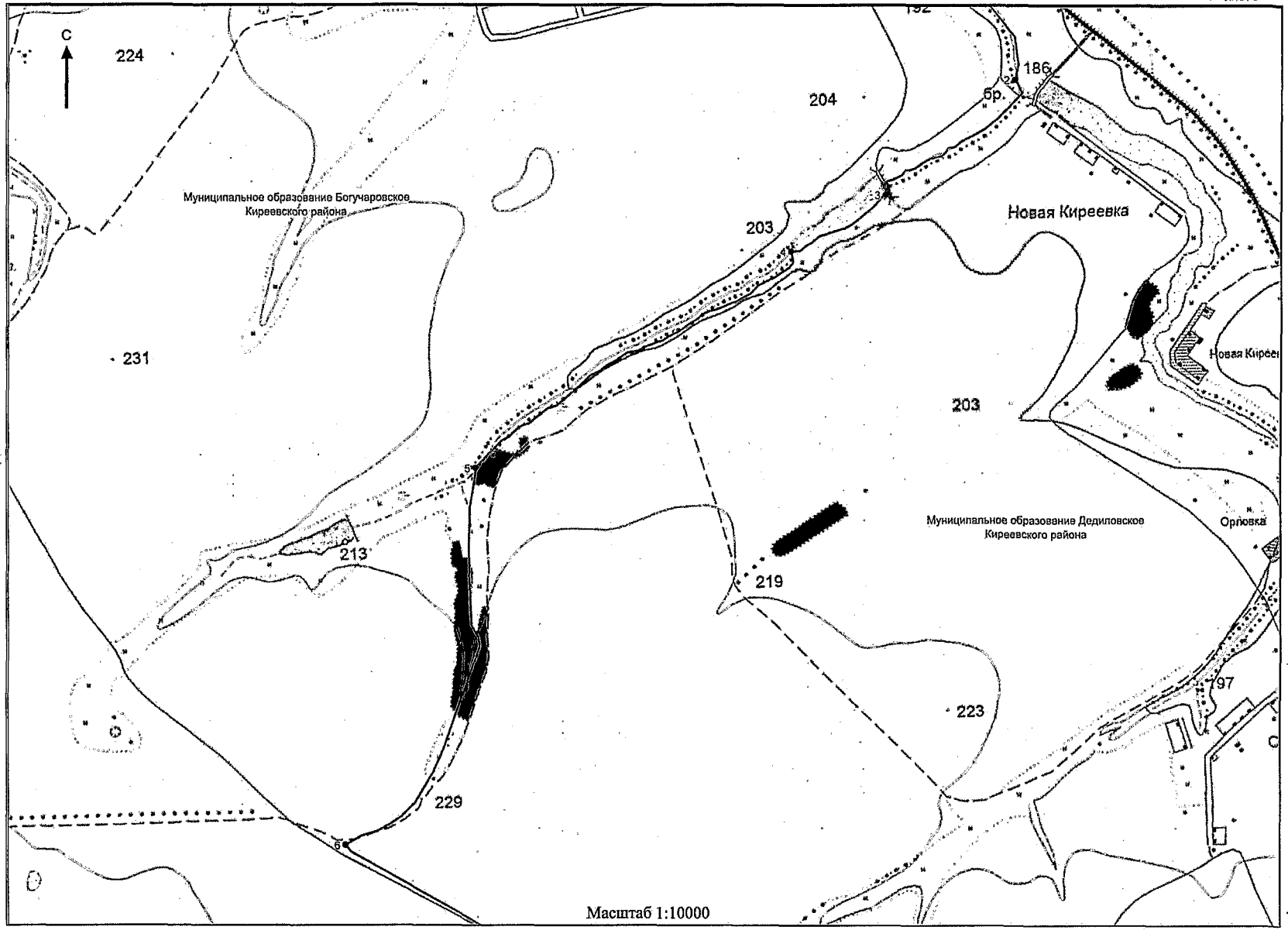




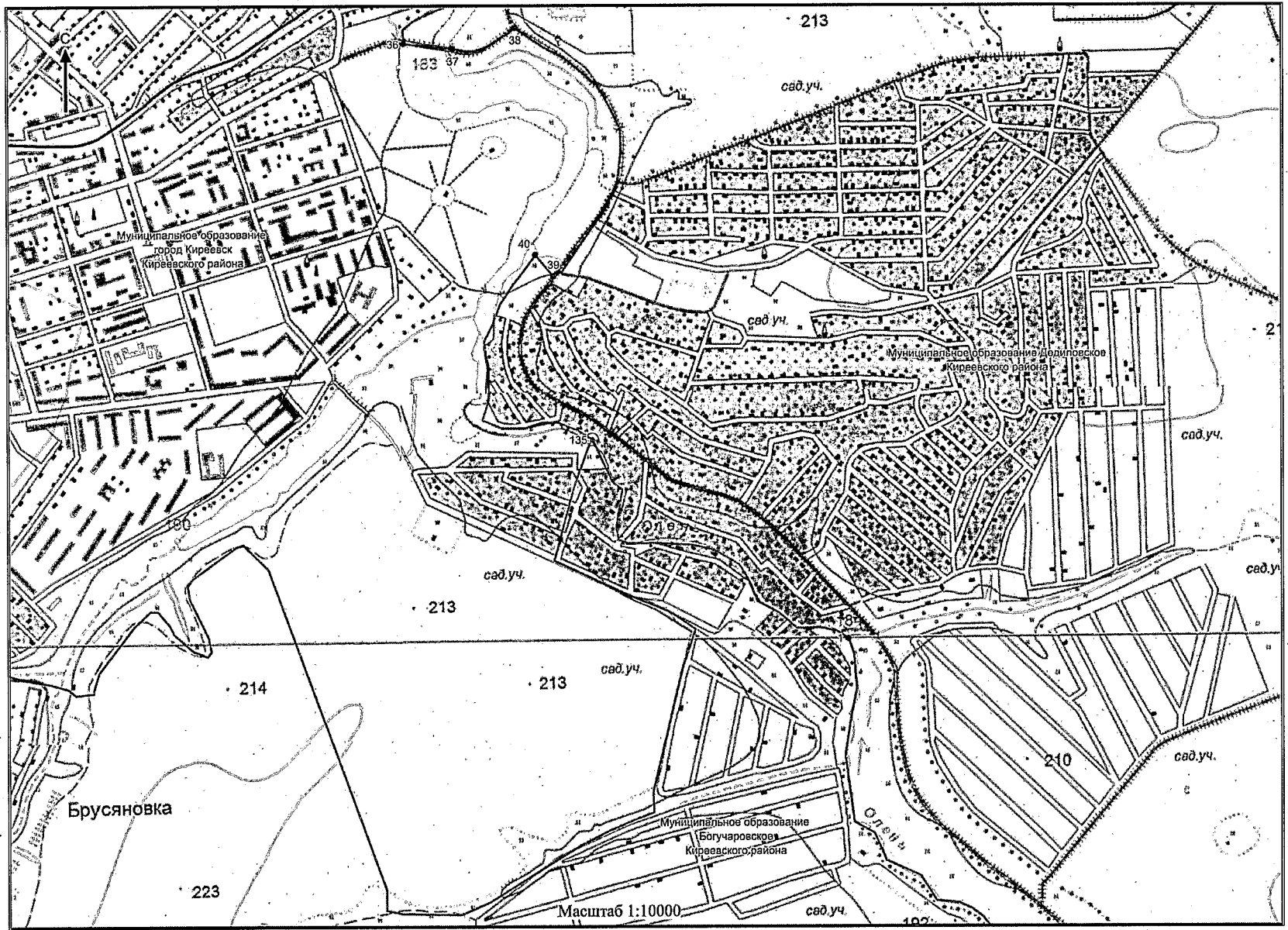




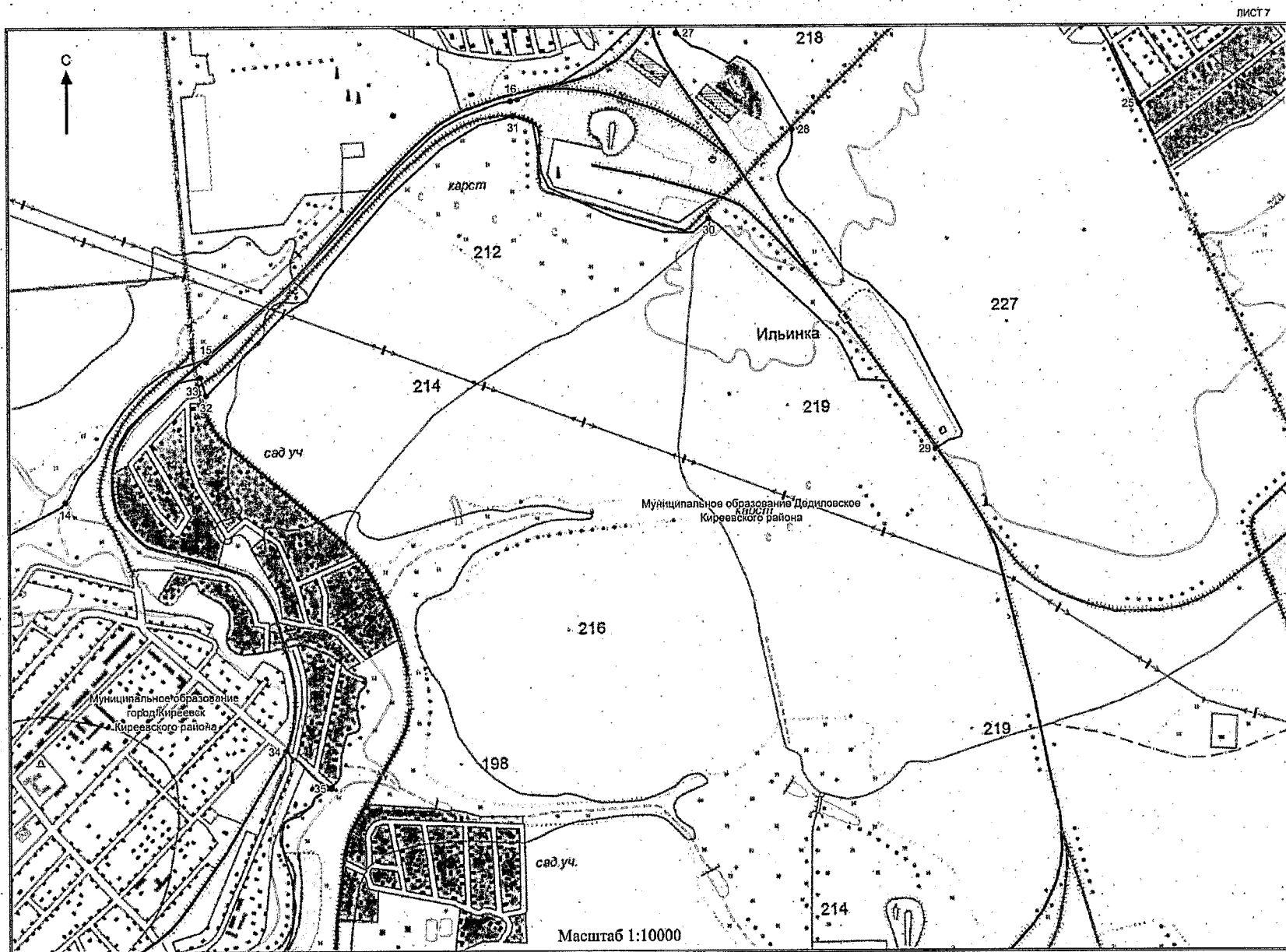


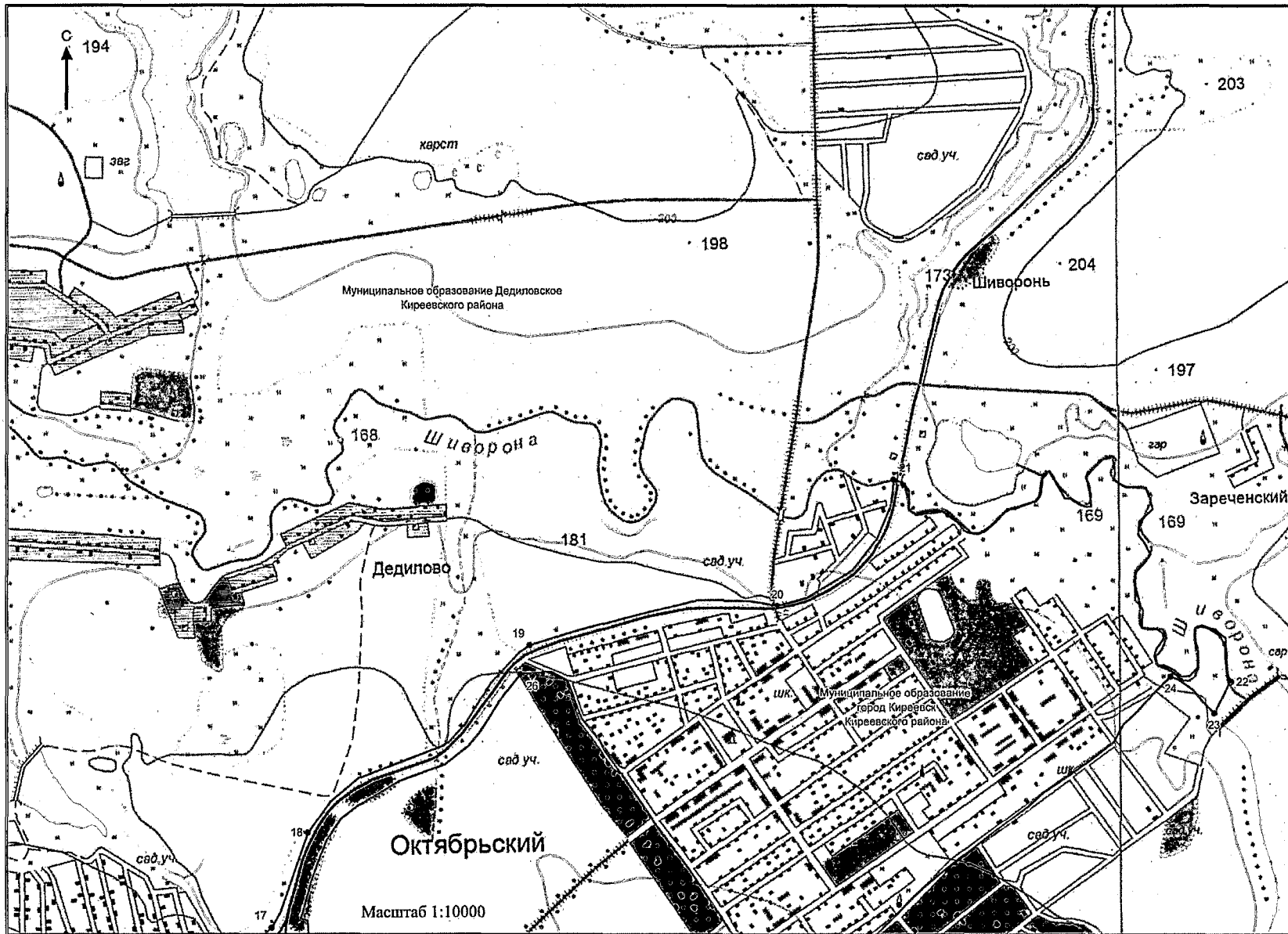


Масштаб 1:10000

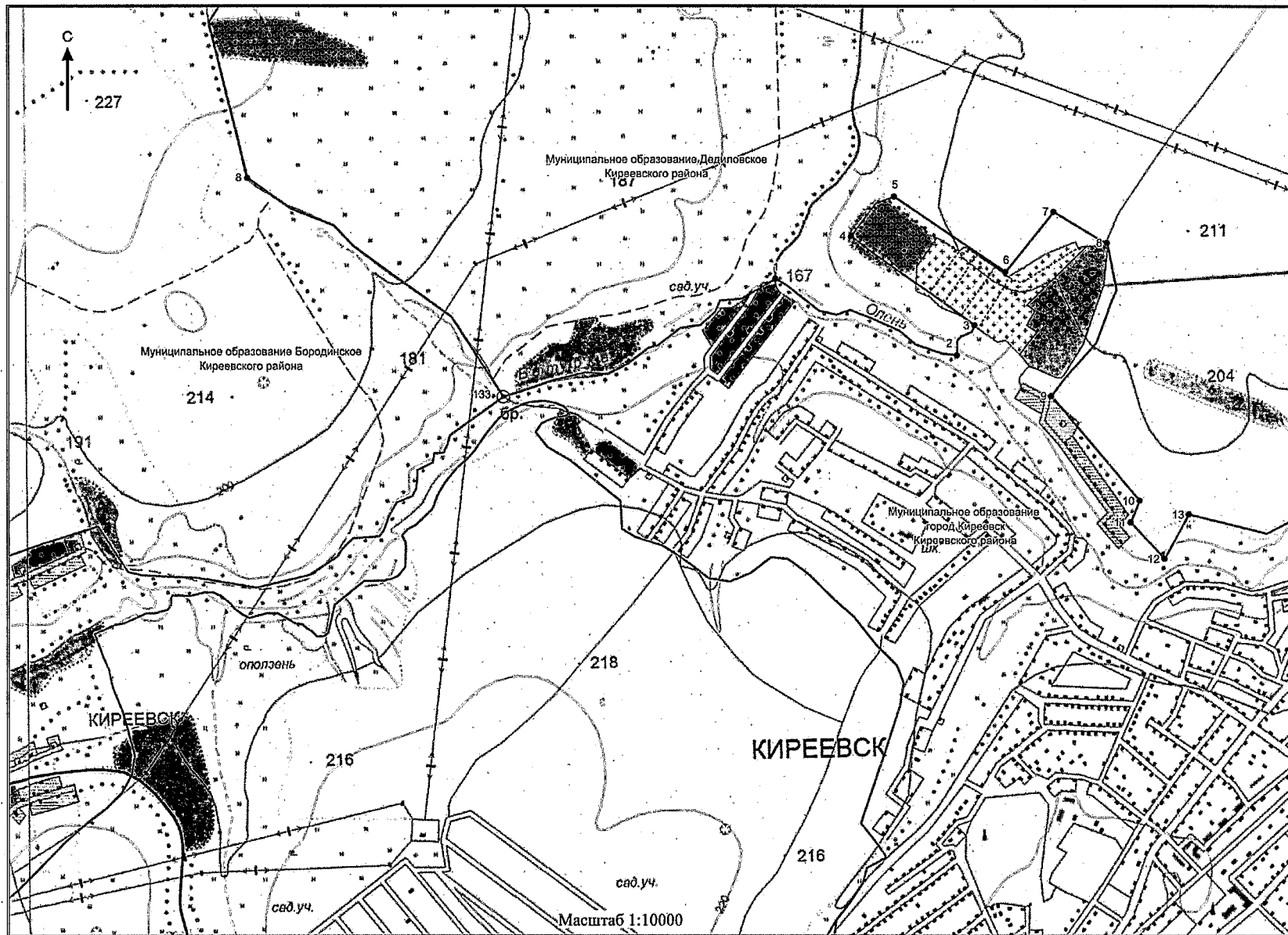


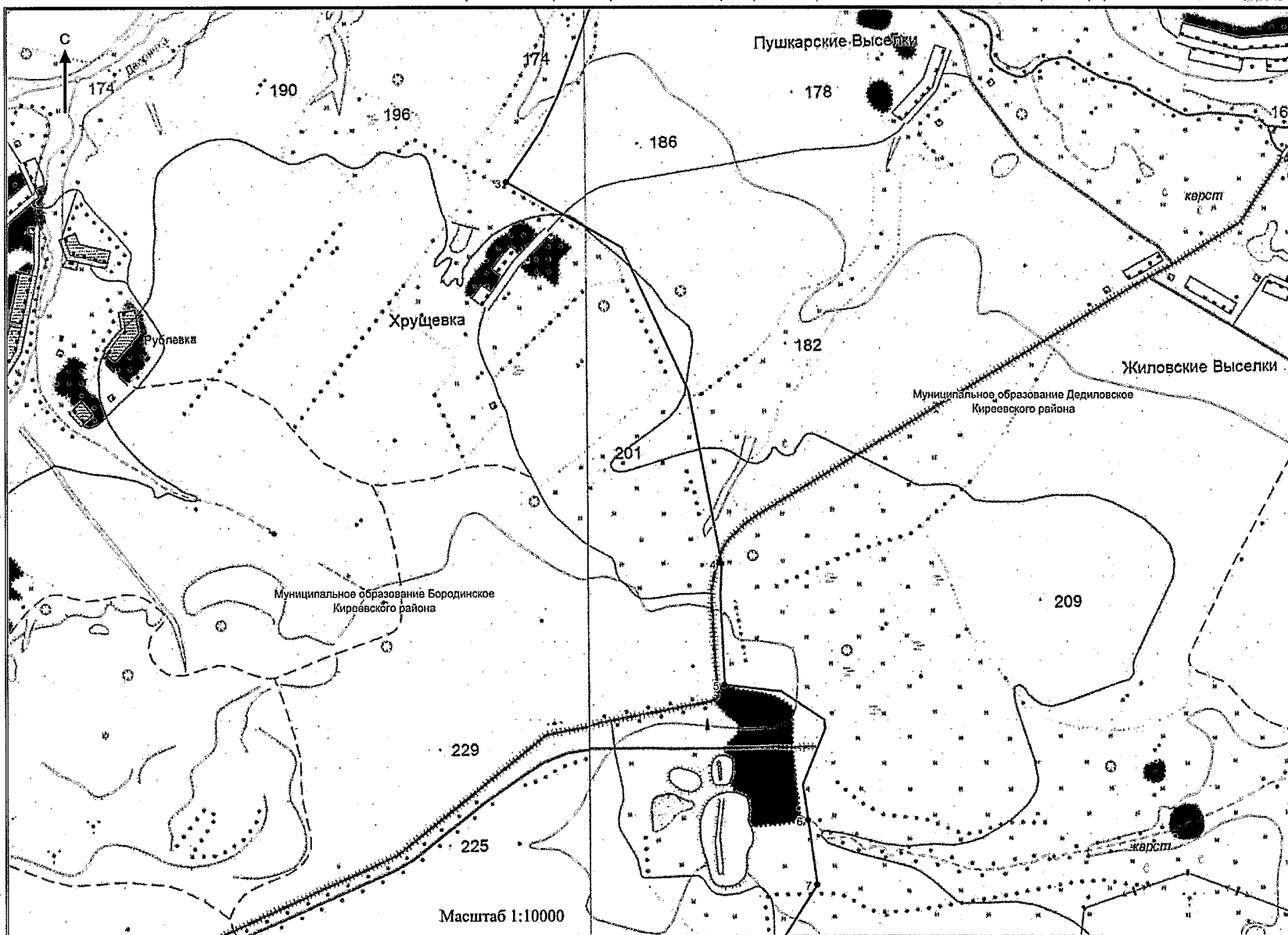
Масштаб 1:10000

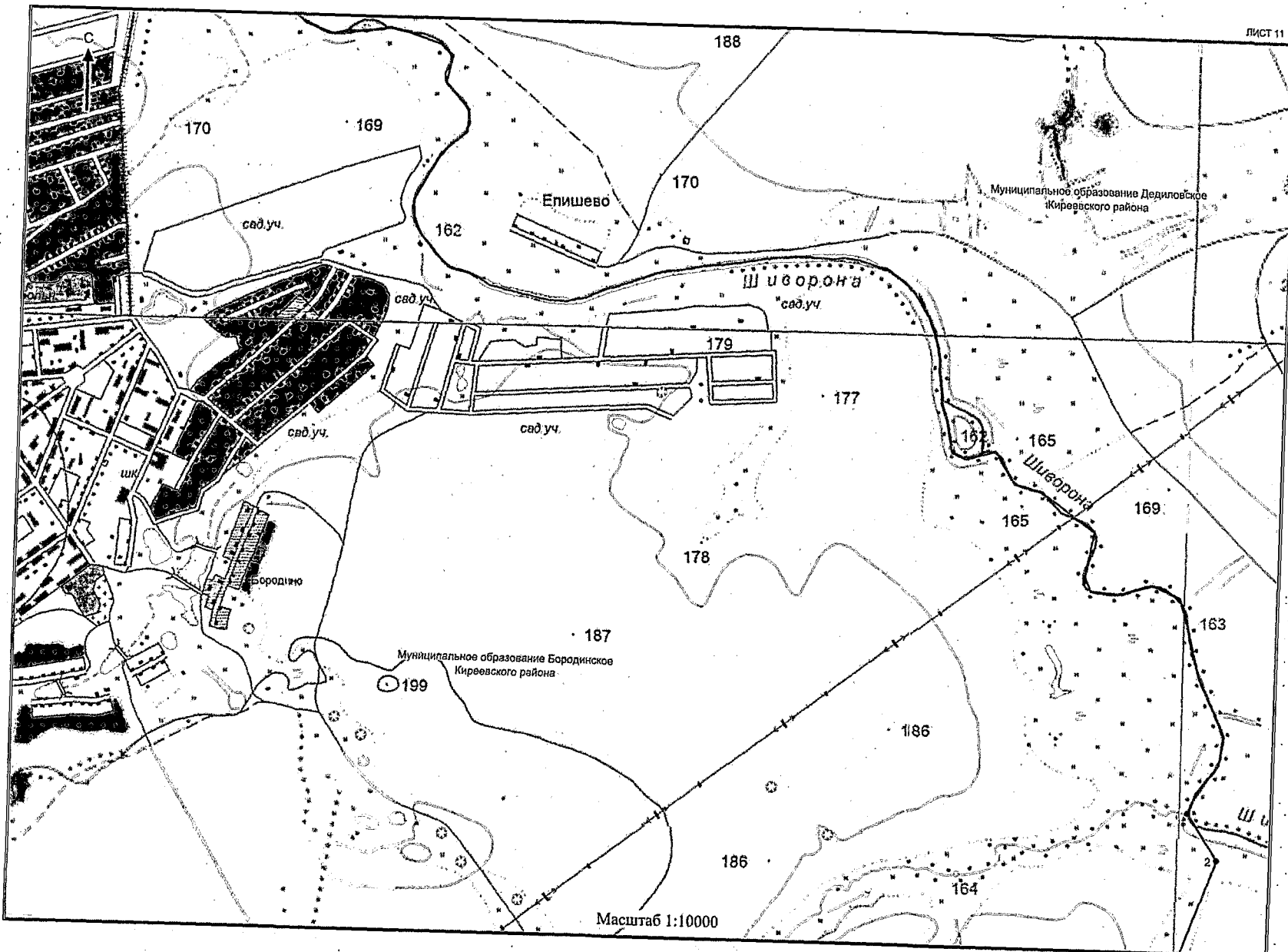




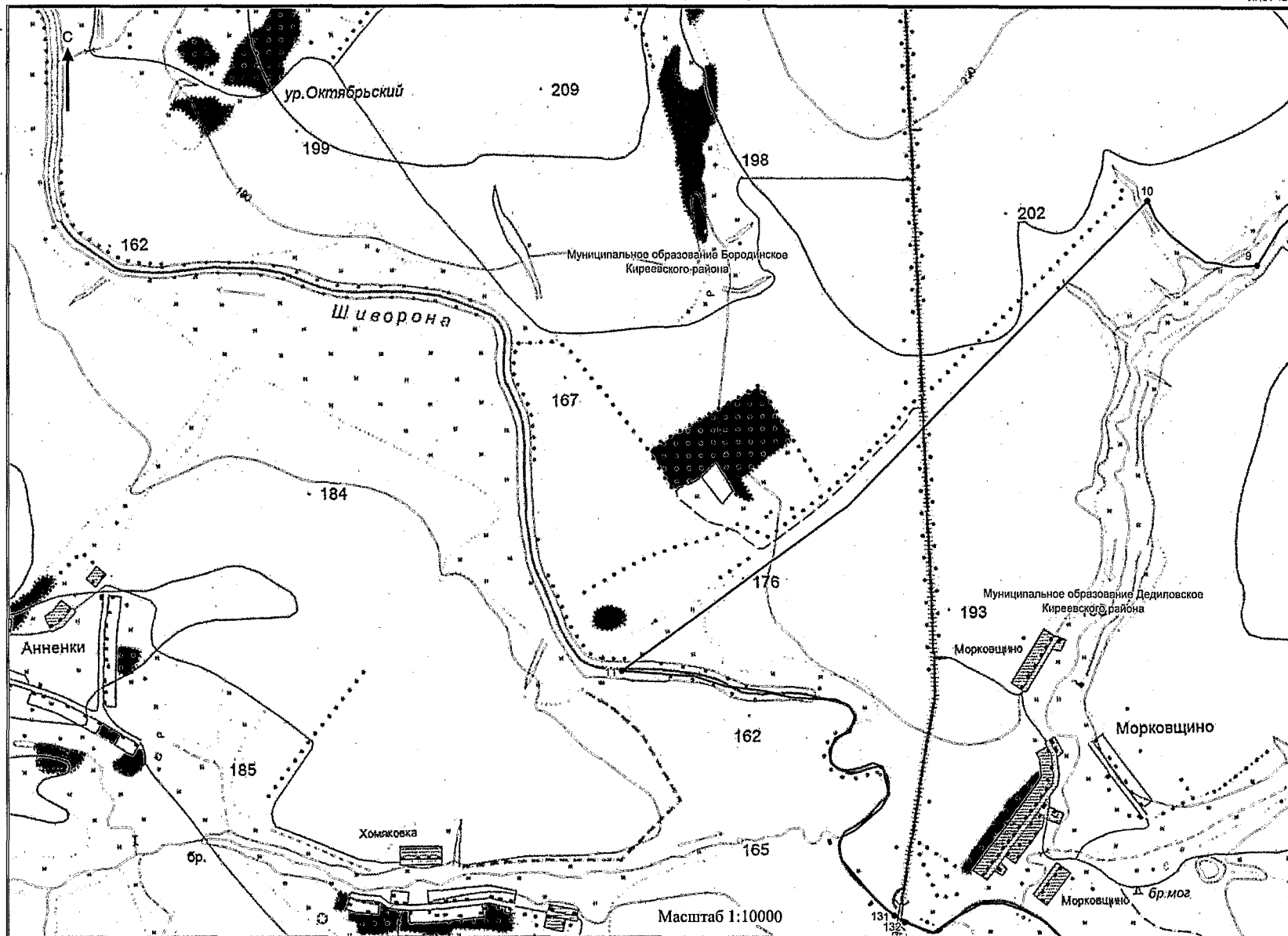
Масштаб 1:10000

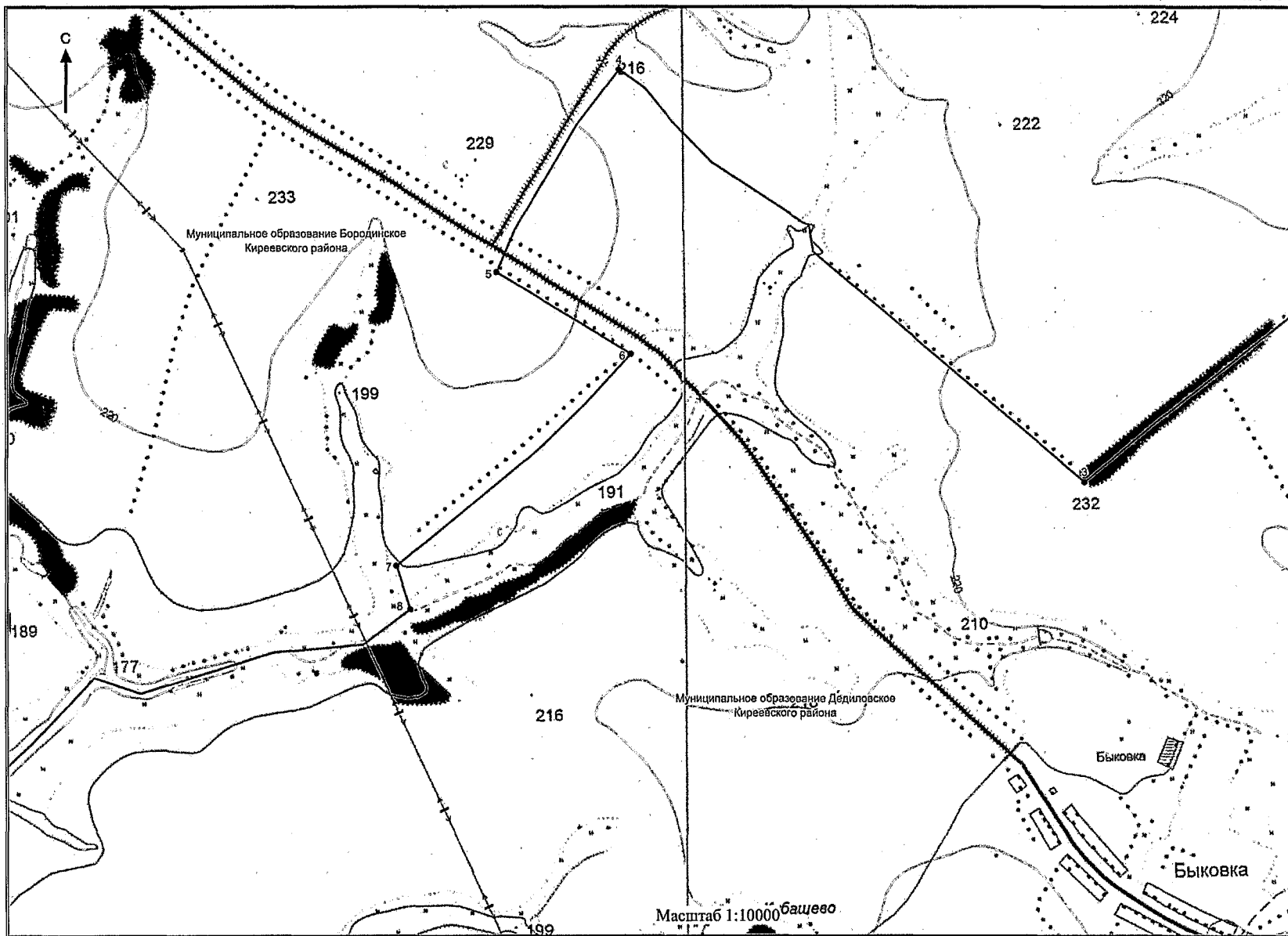


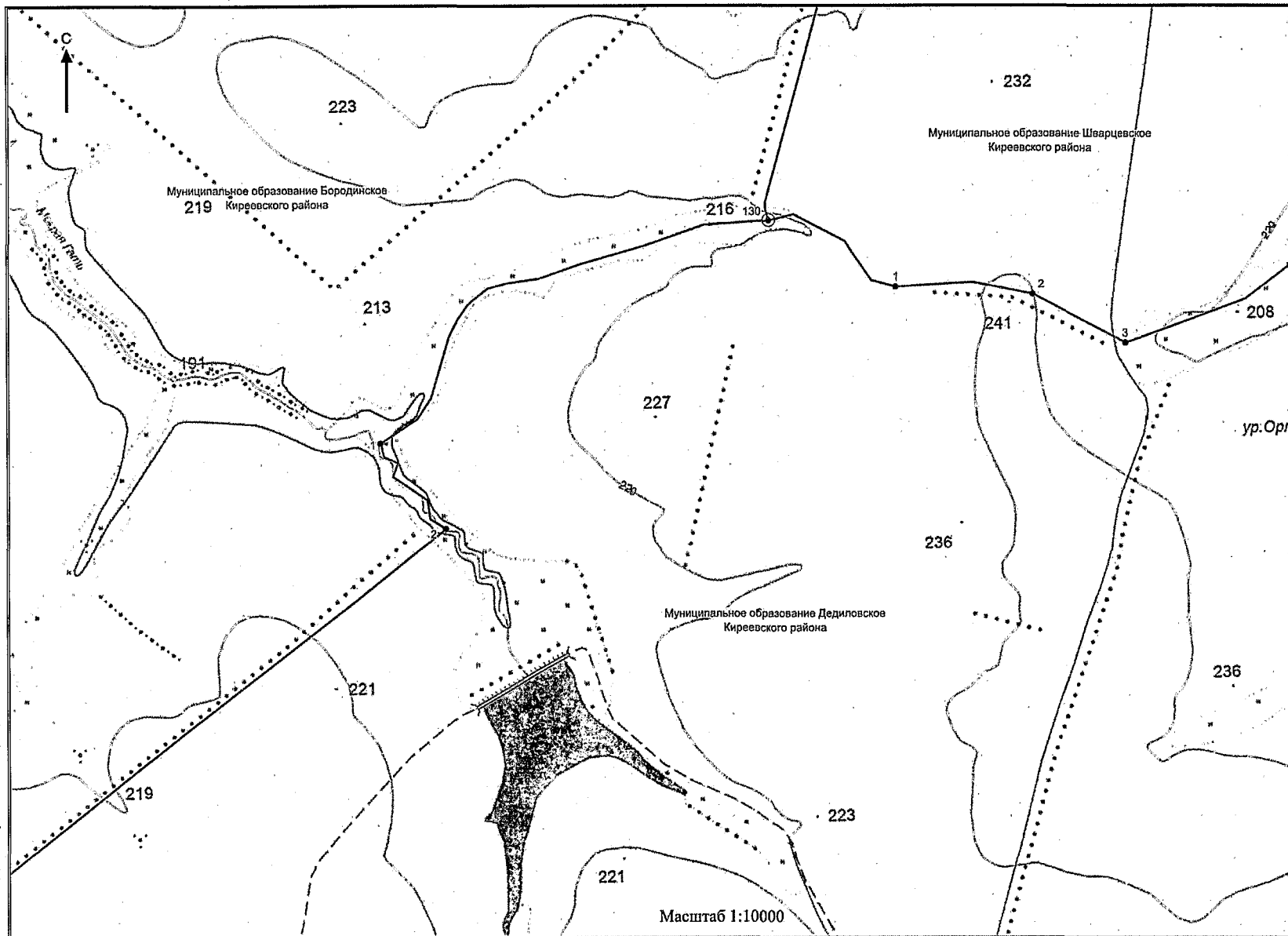


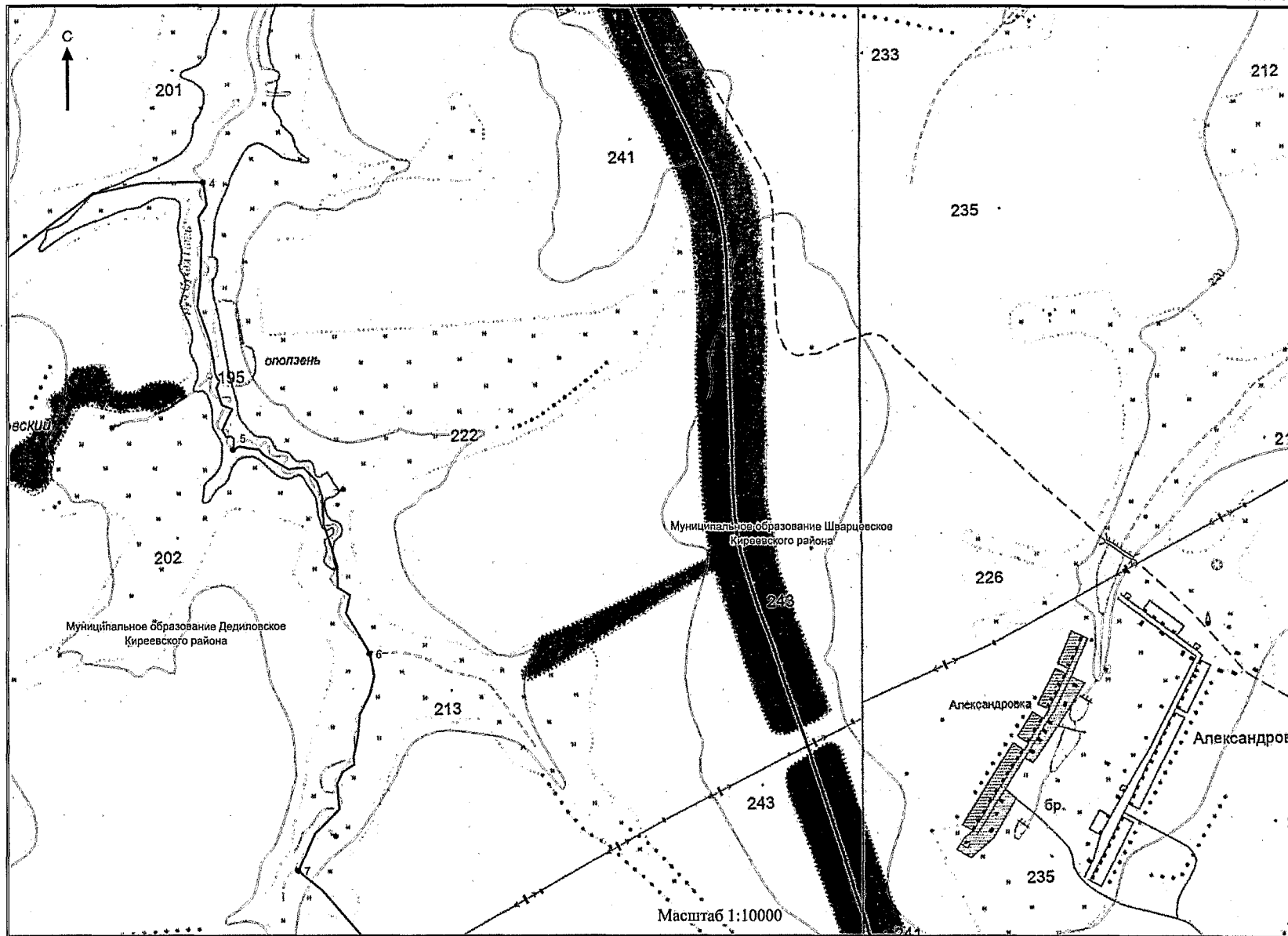


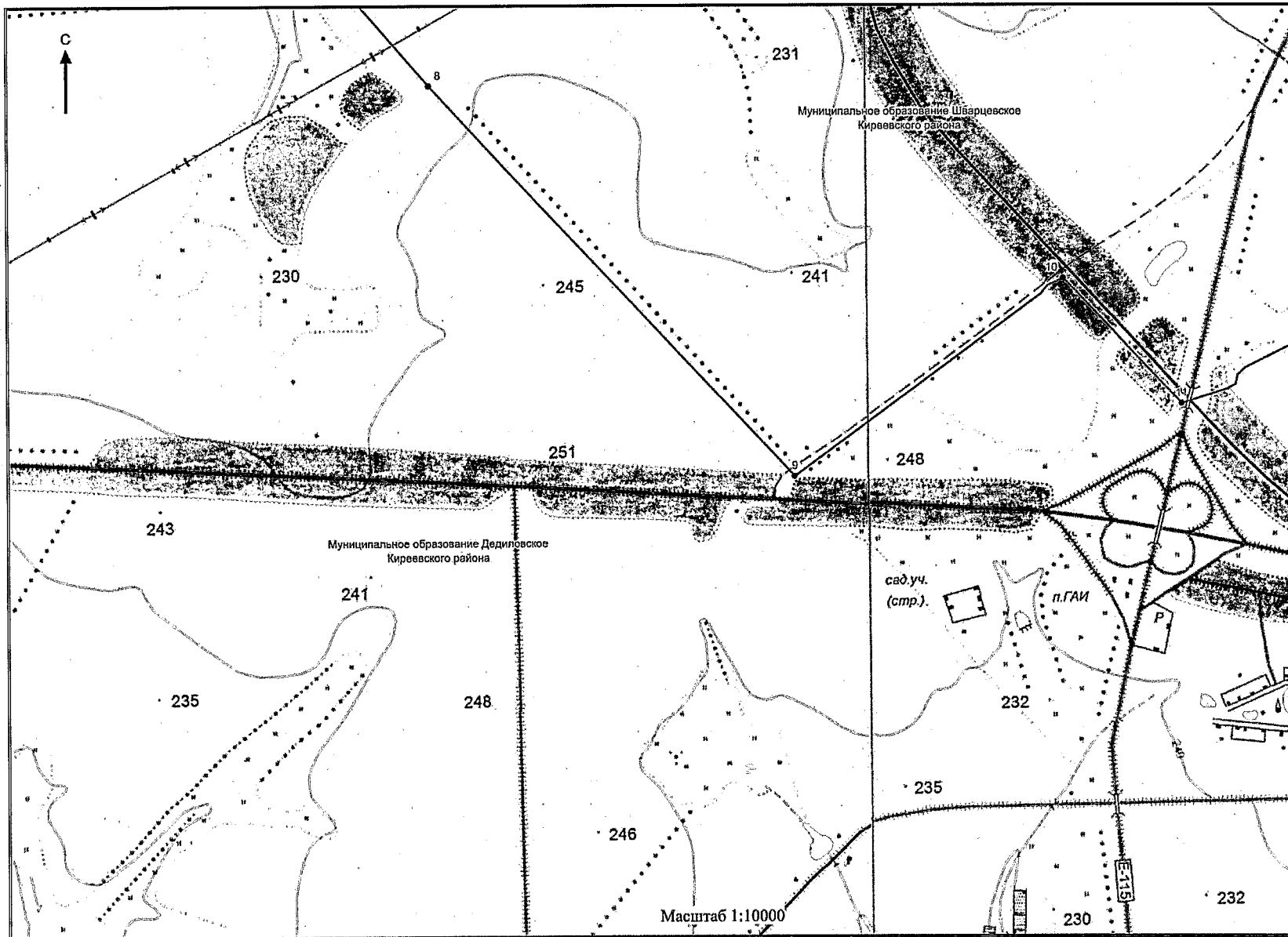
Д:\П\П\2019\ЗАКОНЫ\ЗАС_СИ\районы_Кировск_2_чт\Приложение 14 (карты).docx

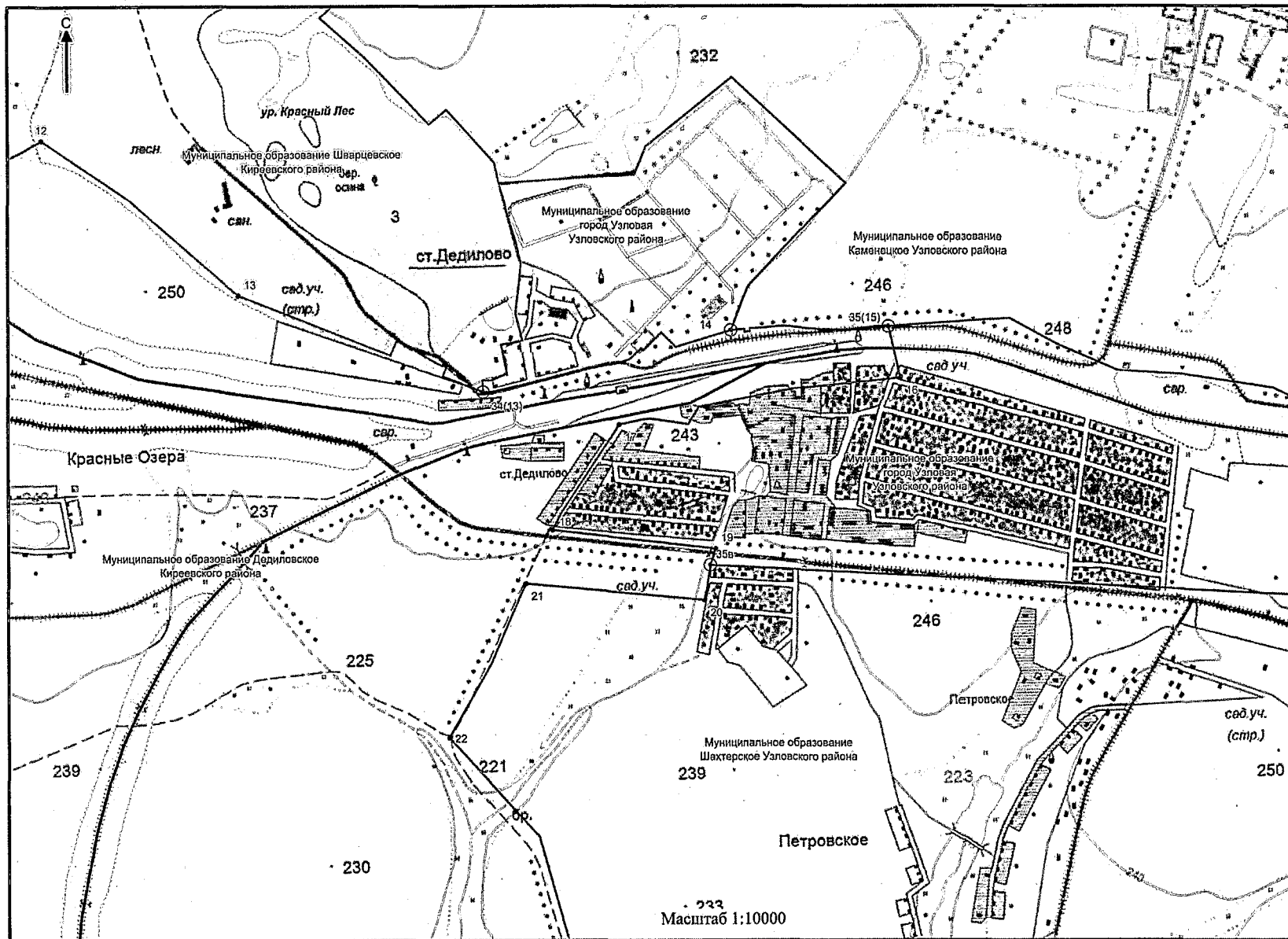


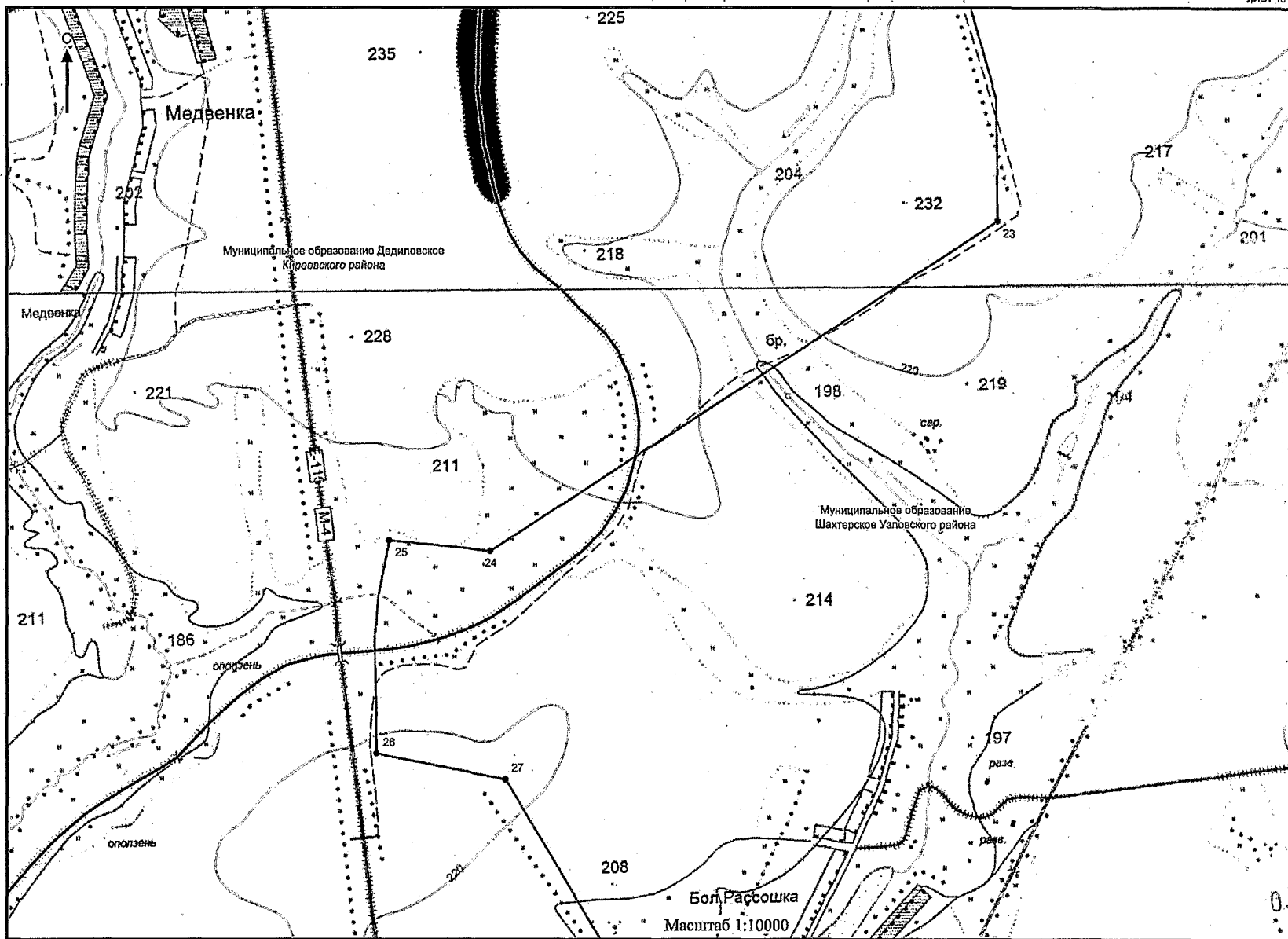


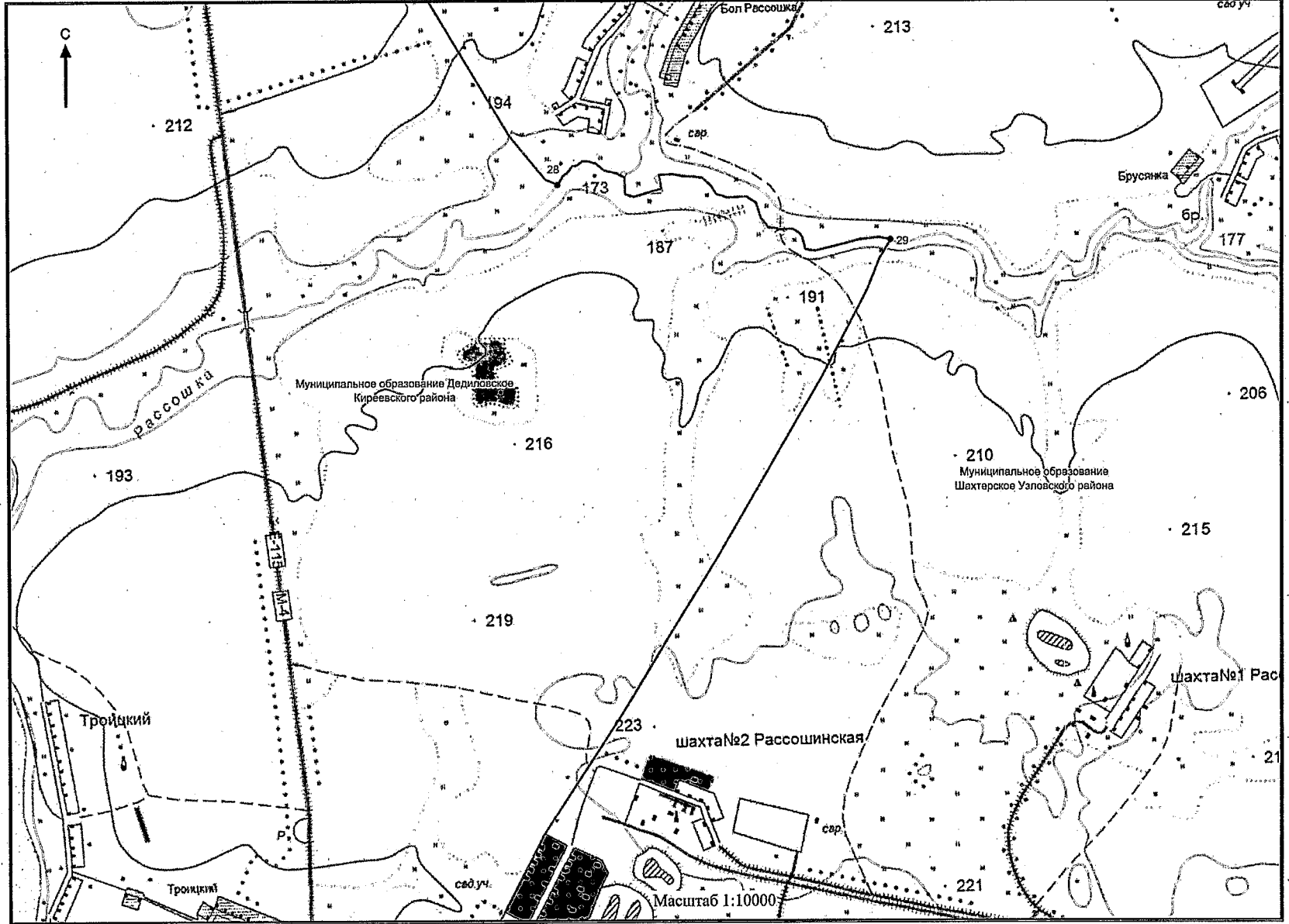


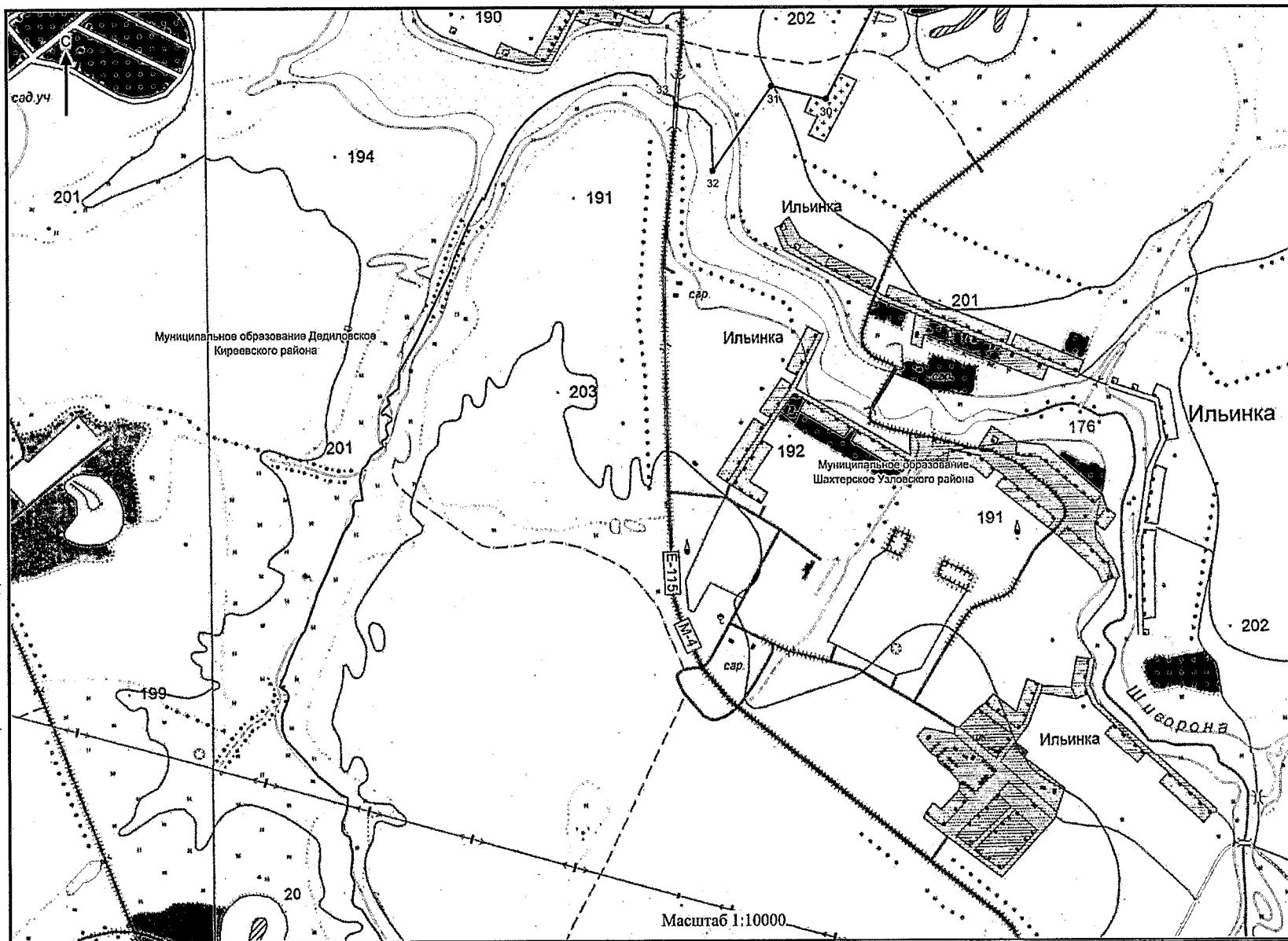


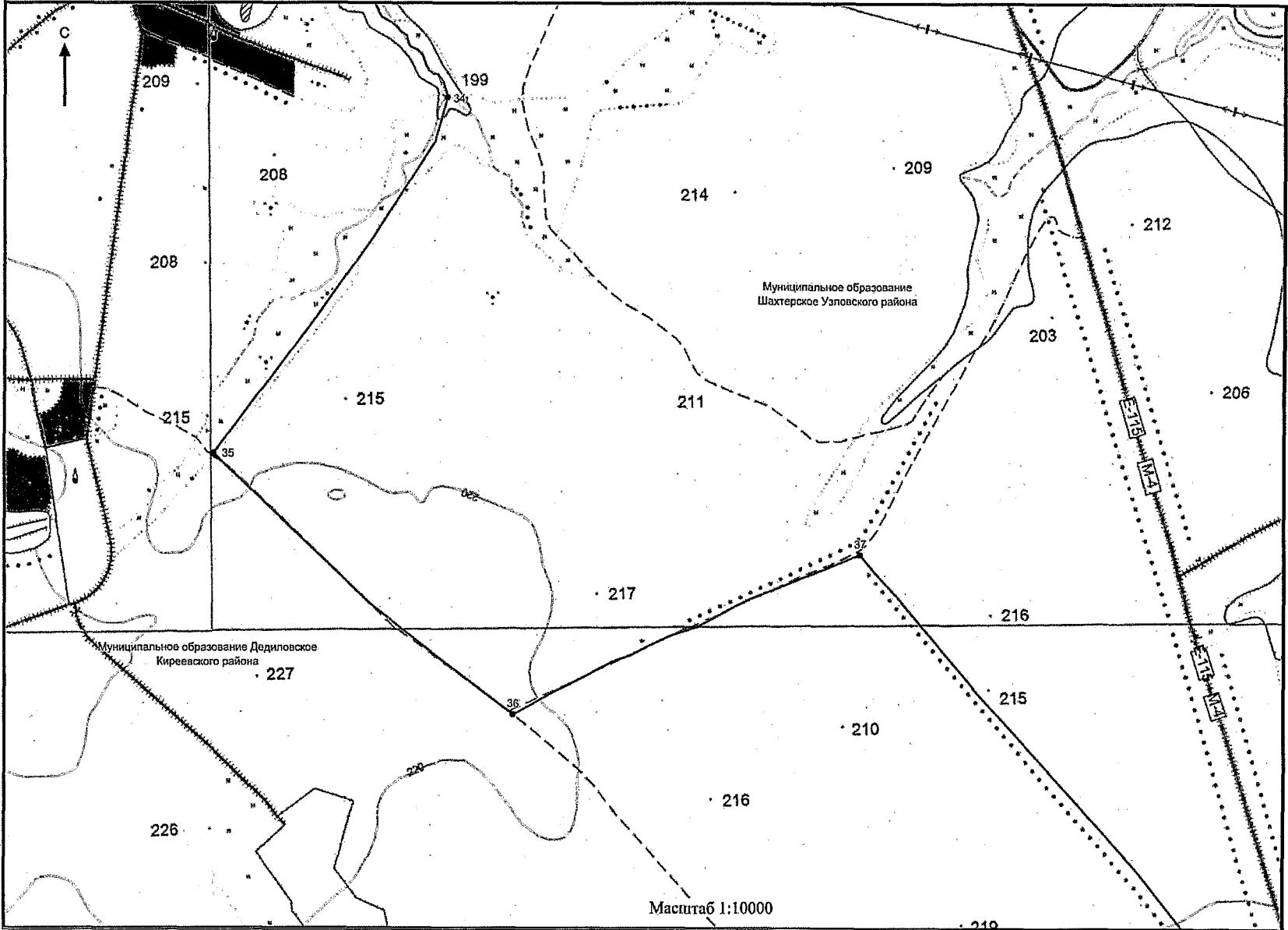


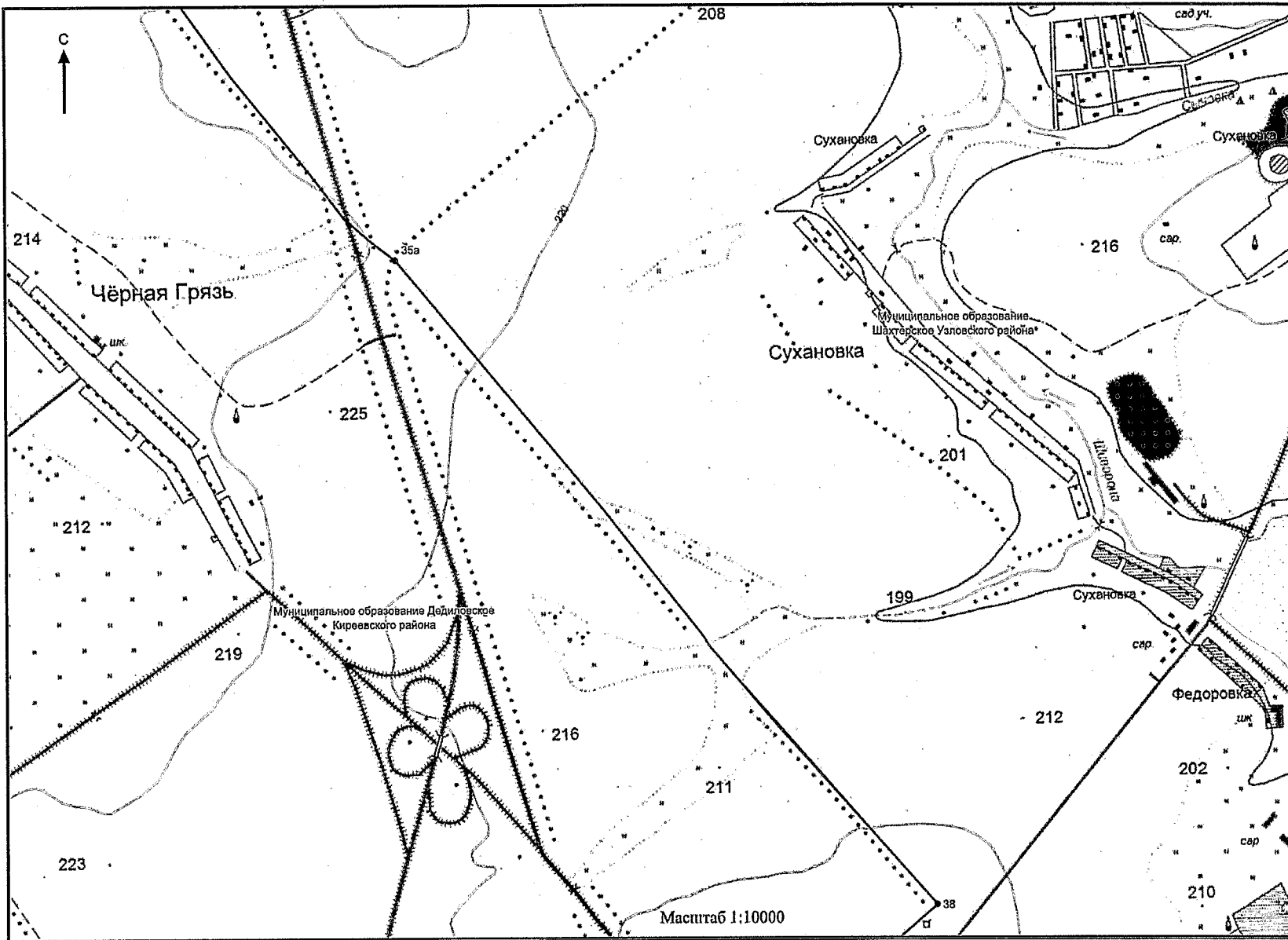


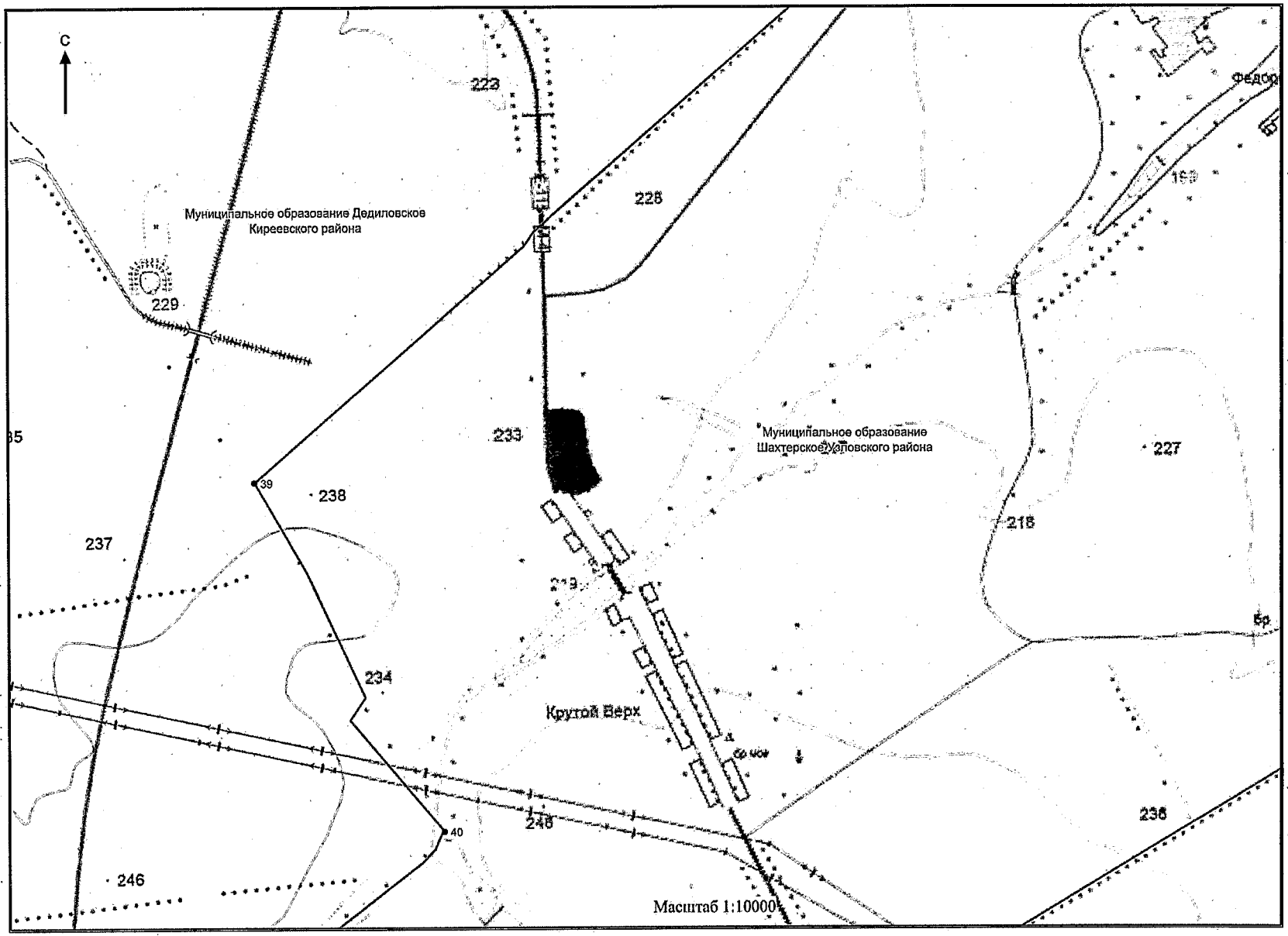


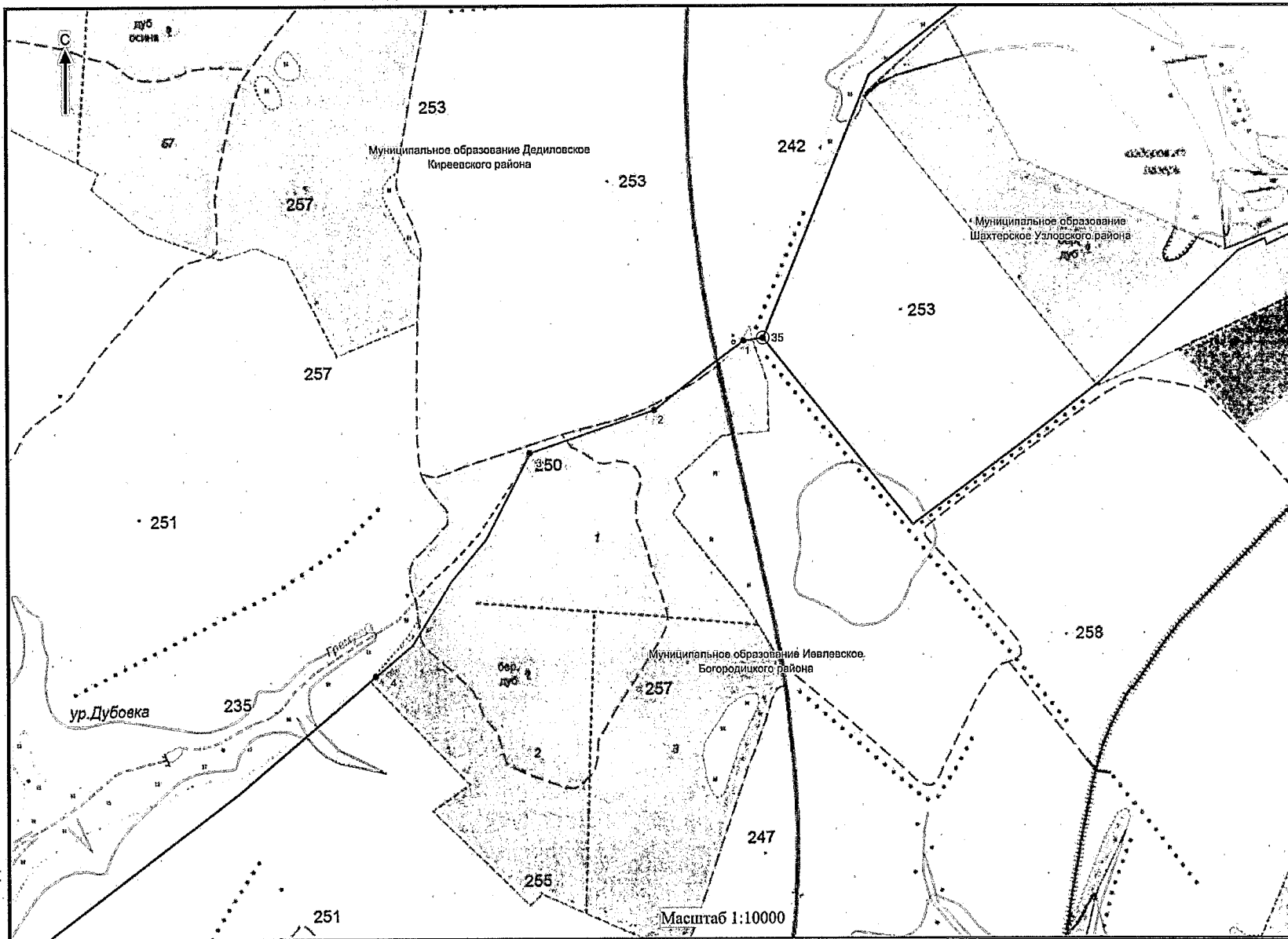












Приложение 15
к Закону Тульской области
«О внесении изменений в Закон Тульской
области «О переименовании
муниципального образования
«Киреевский район» Тульской области,
установлении границ, наделении статусом
и определении административных центров
муниципальных образований на территории
Киреевского района Тульской области»

Приложение 15
к Закону Тульской области
«О переименовании муниципального
образования «Киреевский район» Тульской
области, установлении границ, наделении
статусом и определении административных
центров муниципальных образований на
территории Киреевского района Тульской
области»

**Описание границы
муниципального образования Красноярское Киреевского района**

Муниципальное образование Красноярское Киреевского района состоит из двух участков.

За начальную точку описания границы муниципального образования Красноярское Киреевского района принята узловая точка 42б, расположенная в 1,75 км юго-западнее села Мещерское Киреевского района, в 1,55 км севернее деревни Красная Киреевского района, в 1,70 км восточнее поселка Шатск муниципального образования город Тула и являющаяся точкой стыка границ муниципальных образований Красноярское Киреевского района, Шварцевское Киреевского района и муниципального образования город Тула.

Прохождение границы с муниципальным образованием город Тула

От узловой точки 42б (738212.93; 279141.78) линия границы идет в северо-западном направлении по руслу безымянного ручья, вверх против течения, на протяжении 1,41 км до поворотной точки 143, расположенной в русле безымянного ручья.

От точки 143 (739123.89; 278404.59) линия границы идет по прямой в северном направлении на протяжении 0,84 км до поворотной точки 142.

От точки 142 (739963.61; 278480.86) линия границы идет по прямой в восточном направлении на протяжении 0,27 км до поворотной точки 141, расположенной в русле безымянного ручья.

От точки 141 (739970.66; 278752.65) линия границы идет по прямой в северо-восточном направлении на протяжении 0,18 км до поворотной точки 140.

От точки 140 (740148.02; 278792.53) линия границы идет по прямой в северо-западном направлении на протяжении 0,22 км до поворотной точки 139.

От точки 139 (740314.64; 278649.91) линия границы идет по прямой в северо-восточном направлении на протяжении 0,22 км до поворотной точки 138, расположенной на оси автодороги Шатск – Гамово.

От точки 138 (740481.02; 278798.05) линия границы идет по прямой в северо-западном направлении на протяжении 0,01 км до поворотной точки 137, расположенной на северной стороне полосы отвода автодороги Шатск – Гамово.

От точки 137 (740488.10; 278786.86) линия границы идет по прямой в северо-западном направлении на протяжении 0,14 км до поворотной точки 136.

От точки 136 (740539.72; 278661.73) линия границы идет в северо-западном направлении на протяжении 0,61 км до поворотной точки 135.

От точки 135 (740935.78; 278292.77) линия границы идет в южном направлении сухоходольно на протяжении 0,15 км до поворотной точки 134.

От точки 134 (740787.57; 278297.47) линия границы идет в северо-западном направлении по границе лесного массива на протяжении 0,63 км до поворотной точки 133(е).

От точки 133(е) (741271.21; 277897.68) линия границы идет в северо-западном направлении на протяжении 0,07 км до поворотной точки 133(д).

От точки 133(д) (741328.11; 277861.55) линия границы идет в северо-западном направлении на протяжении 0,54 км до поворотной точки 133(г).

От точки 133(г) (741737.68; 277515.19) линия границы идет в юго-западном направлении по прямой на протяжении 0,25 км до поворотной точки 133.

От точки 133 (741626.48; 277288.43) линия границы идет по прямой в юго-западном направлении на протяжении 0,50 км до поворотной точки 132.

От точки 132 (741406.77; 276832.69) линия границы идет в северо-западном направлении на протяжении 0,20 км до поворотной точки 131, расположенной на оси автодороги.

От точки 131 (741446.79; 276634.95) линия границы идет по оси автомобильной дороги в северо-западном направлении на протяжении 0,69 км до поворотной точки 130.

От точки 130 (741532.72; 275955.32) линия границы идет по оси автомобильной дороги в северо-западном направлении на протяжении 0,11 км до поворотной точки 129, расположенной на оси автодороги.

От точки 129 (741555.71; 275850.81) линия границы идет в северо-восточном направлении на протяжении 0,40 км до поворотной точки 128.

От точки 128 (741846.72; 276119.76) линия границы идет в северо-западном направлении по руслу безымянного ручья, вниз по течению, на протяжении 0,79 км до поворотной точки 127, расположенной в русле реки Сежа.

От точки 127 (742540.60; 275972.84) линия границы идет в северо-западном направлении по руслу реки Сежа, вниз по течению, на протяжении 0,10 км до поворотной точки 126, расположенной в русле реки Сежа.

От точки 126 (742586.29; 275894.43) линия границы идет в северо-западном направлении по руслу реки Сежа, вниз по течению, на протяжении 0,14 км до поворотной точки 125, расположенной в русле реки Сежа.

От точки 125 (742619.64; 275764.94) линия границы идет по прямой в северо-восточном направлении на протяжении 0,60 км до поворотной точки 124, расположенной на южном краю лесополосы.

От точки 124 (743199.35; 275930.20) линия границы идет по прямой в северо-восточном направлении на протяжении 0,74 км до поворотной точки 123.

От точки 123 (743874.90; 276240.13) линия границы идет по прямой в северо-западном направлении на протяжении 0,68 км до поворотной точки 122.

От точки 122 (744432.78; 275854.17) линия границы идет по прямой в северном направлении на протяжении 0,13 км до поворотной точки 121, расположенной на восточной стороне деревни Сигитово Ленинского района.

От точки 121 (744562.65; 275859.25) линия границы идет по прямой в северо-восточном направлении на протяжении 0,08 км до поворотной точки 120.

От точки 120 (744629.30; 275895.93) линия границы идет по прямой в северном направлении на протяжении 0,20 км до поворотной точки 119.

От точки 119 (744835.13; 275909.57) линия границы идет по прямой в северо-западном направлении на протяжении 0,30 км до поворотной точки 118.

От точки 118 (745103.57; 275783.69) линия границы идет по прямой в северо-восточном направлении на протяжении 0,12 км до поворотной точки 117.

От точки 117 (745205.75; 275838.29) линия границы идет в северо-западном направлении на протяжении 0,19 км до поворотной точки 116, расположенной на проселочной дороге Новоселки – Темерево.

От точки 116 (745383.53; 275817.95) линия границы идет в северо-восточном направлении на протяжении 0,23 км до поворотной точки 115.

От точки 115 (745557.33; 275962.89) линия границы идет по прямой в северо-восточном направлении на протяжении 0,16 км до поворотной точки 114.

От точки 114 (745609.05; 276110.68) линия границы идет по прямой в северо-восточном направлении на протяжении 0,10 км до поворотной точки 113.

От точки 113 (745676.92; 276178.38) линия границы идет в юго-восточном направлении на протяжении 0,18 км до поворотной точки 112.

От точки 112 (745608.80; 276342.21) линия границы идет в северо-восточном направлении на протяжении 0,22 км до поворотной точки 111, расположенной в 0,45 км западнее деревни Темерево Киреевского района.

От точки 111 (745799.47; 276437.23) линия границы идет по прямой в северо-западном направлении на протяжении 0,26 км до поворотной точки 110, расположенной в 0,60 км северо-западнее деревни Темерево Киреевского района.

От точки 110 (746041.20; 276334.12) линия границы идет по прямой в северо-восточном направлении на протяжении 0,49 км до поворотной точки 109, расположенной на юго-западном углу лесного квартала 142 земель лесного фонда.

От точки 109 (746461.15; 276 580.59) линия границы идет по прямой в северном направлении на протяжении 0,11 км до поворотной точки 108, расположенной на юго-восточном углу лесного квартала 142 земель лесного фонда.

От точки 108 (746574.08; 276581.20) линия границы идет по прямой в северо-восточном направлении на протяжении 1,48 км до поворотной точки 107, расположенной на южном углу лесного квартала 144 земель лесного фонда.

От точки 107 (747052.30; 277985.64) линия границы идет в юго-восточном направлении на протяжении 0,27 км до поворотной точки 106, расположенной на просеке, разделяющей лесные кварталы 144 и 146 земель лесного фонда.

От точки 106 (746846.32; 278160.74) линия границы идет по прямой в восточном направлении на протяжении 0,26 км до поворотной точки 105.

От точки 105 (746859.72; 278425.88) линия границы идет по прямой в юго-

западном направлении на протяжении 0,29 км до поворотной точки 104, расположенной на южном углу лесного квартала 146 земель лесного фонда, в 0,04 км юго-восточнее пересечения полевых дорог.

От точки 104 (746578.97; 278357.26) линия границы идет по прямой в юго-восточном направлении на протяжении 0,21 км до поворотной точки 103.

От точки 103 (746550.37; 278561.15) линия границы идет по прямой в северо-западном направлении на протяжении 0,37 км до поворотной точки 102.

От точки 102 (746916.45; 278519.50) линия границы идет по прямой в северо-восточном направлении на протяжении 0,22 км до поворотной точки 101, расположенной на юго-восточном углу лесного квартала 146 земель лесного фонда, в 0,25 км юго-западнее пересечения лесной дороги с просекой, разделяющей лесные кварталы 146 и 284 земель лесного фонда.

От точки 101 (747109.47; 278624.30) линия границы идет по прямой в восточном направлении на протяжении 0,15 км до поворотной точки 33а.

От точки 33а (747100.20; 278777.40) линия границы идет по прямой в восточном направлении на протяжении 0,29 км до поворотной точки 100.

От точки 100 (747082.75; 279065.49) линия границы идет по прямой в южном направлении на протяжении 0,45 км до поворотной точки 99, расположенной в юго-западном углу лесного квартала 284 земель лесного фонда.

От точки 99 (746634.57; 279039.48) линия границы идет по прямой в юго-восточном направлении на протяжении 0,71 км до поворотной точки 98, расположенной на южной границе лесного квартала 285 земель лесного фонда, в 0,14 км западнее просеки, разделяющей лесные кварталы 285 и 286 земель лесного фонда.

От точки 98 (746539.18; 279742.58) линия границы идет в юго-восточном направлении на протяжении 0,23 км до поворотной точки 97, расположенной на южной границе лесного квартала 286 земель лесного фонда, в 0,10 км юго-восточнее просеки, разделяющей лесные кварталы 285 и 286 земель лесного фонда.

От точки 97 (746453.10; 279956.03) линия границы идет в юго-западном направлении на протяжении 0,12 км до поворотной точки 96, расположенной на южной границе лесного квартала 286 земель лесного фонда.

От точки 96 (746355.06; 279924.14) линия границы идет в северо-восточном направлении на протяжении 0,13 км до поворотной точки 95.

От точки 95 (746416.48; 280027.65) линия границы идет в восточном направлении на протяжении 0,07 км до поворотной точки 94.

От точки 94 (746390.41; 280095.27) линия границы идет по прямой в южном направлении на протяжении 0,05 км до поворотной точки 93.

От точки 93 (746342.02; 280093.76) линия границы идет по прямой в юго-восточном направлении на протяжении 0,09 км до поворотной точки 92.

От точки 92 (746321.83; 280184.67) линия границы идет по прямой в северо-восточном направлении на протяжении 0,18 км до поворотной точки 91.

От точки 91 (746426.57; 280327.73) линия границы идет по прямой в восточном направлении на протяжении 0,30 км до поворотной точки 90.

От точки 90 (746409.06; 280630.03) линия границы идет по прямой в северо-западном направлении на протяжении 0,22 км до поворотной точки 89.

От точки 89 (746622.59; 280577.56) линия границы идет в юго-восточном направлении на протяжении 0,33 км до поворотной точки 88.

От точки 88 (746498.31; 280877.97) линия границы идет в восточном направлении на протяжении 0,02 км до поворотной точки 87.

От точки 87 (746499.37; 280895.77) линия границы идет по прямой в северном направлении на протяжении 0,05 км до поворотной точки 86.

От точки 86 (746547.27; 280891.38) линия границы идет по прямой в северо-западном направлении на протяжении 0,23 км до поворотной точки 85.

От точки 85 (746721.48; 280743.45) линия границы идет по прямой в северо-восточном направлении на протяжении 0,21 км до поворотной точки 84.

От точки 84 (746902.60; 280850.52) линия границы идет преимущественно в северо-западном направлении на протяжении 0,09 км до поворотной точки 83.

От точки 83 (746930.13; 280770.63) линия границы идет по прямой в западном направлении на протяжении 0,23 км до поворотной точки 82.

От точки 82 (746949.34; 280538.35) линия границы идет по прямой в северо-западном направлении на протяжении 0,12 км до поворотной точки 81.

От точки 81 (746994.56; 280425.32) линия границы идет в северо-западном направлении на протяжении 0,29 км до поворотной точки 80, расположенной на пересечении северо-восточной границы лесного квартала 286 земель лесного фонда с лесополосой в Киреевском районе.

От точки 80 (747222.32; 280257.47) линия границы идет в северо-западном направлении на протяжении 0,31 км до поворотной точки 79, расположенной на северо-восточном углу лесного квартала 285 земель лесного фонда.

От точки 79 (747389.60; 280004.28) линия границы идет по прямой в юго-западном направлении на протяжении 0,10 км до поворотной точки 78.

От точки 78 (747331.96; 279921.77) линия границы идет по прямой в северо-западном направлении на протяжении 0,21 км до поворотной точки 77.

От точки 77 (747404.30; 279718.87) линия границы идет по прямой в северо-западном направлении на протяжении 0,24 км до поворотной точки 76.

От точки 76 (747621.88; 279605.28) линия границы идет по прямой в северо-восточном направлении на протяжении 0,36 км до поворотной точки 75.

От точки 75 (747958.72; 279718.87) линия границы идет по прямой в северо-западном направлении на протяжении 0,15 км до поворотной точки 74.

От точки 74 (748112.44; 279707.01) линия границы идет по прямой в северо-западном направлении на протяжении 0,22 км до поворотной точки 73.

От точки 73 (748162.17; 279489.42) линия границы идет по прямой в северо-восточном направлении на протяжении 0,17 км до поворотной точки 72.

От точки 72 (748328.32; 279521.64) линия границы идет по прямой в юго-восточном направлении на протяжении 0,08 км до поворотной точки 71.

От точки 71 (748312.50; 279603.58) линия границы идет по прямой в северном направлении на протяжении 0,07 км до поворотной точки 70.

От точки 70 (748381.45; 279607.54) линия границы идет по прямой в северо-западном направлении на протяжении 0,06 км до поворотной точки 69.

От точки 69 (748417.62; 279560.07) линия границы идет по прямой в северном направлении на протяжении 0,17 км до поворотной точки 68.

От точки 68 (748586.89; 279562.04) линия границы идет по прямой в северо-восточном направлении на протяжении 0,20 км до поворотной точки 67.

От точки 67 (748632.66; 279759.56) линия границы идет по прямой в северо-восточном направлении на протяжении 0,09 км до поворотной точки 66.

От точки 66 (748703.31; 279822.58) линия границы идет по прямой в северном направлении на протяжении 0,04 км до поворотной точки 65.

От точки 65 (748746.55; 279822.29) линия границы идет в северо-западном направлении на протяжении 0,31 км до поворотной точки 64.

От точки 64 (748930.79; 279574.19) линия границы идет по прямой в северо-восточном направлении на протяжении 0,15 км до поворотной точки 63.

От точки 63 (749042.12; 279668.86) линия границы идет на северо-восток на протяжении 0,17 км до поворотной точки 62, расположенной на просеке, разделяющей лесные кварталы 135 и 276 земель лесного фонда.

От точки 62 (749194.71; 279744.02) линия границы идет на восток на протяжении 0,06 км до поворотной точки 61.

От точки 61 (749186.52; 279802.80) линия границы идет в юго-восточном направлении на протяжении 0,13 км до поворотной точки 60.

От точки 60 (749061.62; 279848.29) линия границы идет в юго-восточном направлении на протяжении 0,19 км до поворотной точки 59.

От точки 59 (748995.21; 280027.17) линия границы идет в юго-восточном направлении на протяжении 0,10 км до поворотной точки 58.

От точки 58 (748905.07; 280070.68) линия границы идет в северо-восточном направлении на протяжении 0,07 км до поворотной точки 57.

От точки 57 (748965.55; 280111.94) линия границы идет на восток на протяжении 0,15 км до поворотной точки 56.

От точки 56 (748963.28; 280263.68) линия границы идет в северном направлении на протяжении 0,20 км до поворотной точки 55.

От точки 55 (749161.08; 280228.36) линия границы идет на северо-восток на протяжении 0,07 км до поворотной точки 54.

От точки 54 (749233.43; 280238.53) линия границы идет на север на протяжении 0,35 км до поворотной точки 53.

От точки 53 (749575.91; 280160.82) линия границы идет на северо-восток на протяжении 0,10 км до поворотной точки 52.

От точки 52 (749642.60; 280243.05) линия границы идет на северо-восток на протяжении 0,17 км до поворотной точки 51, расположенной на восточной границе лесного квартала 276 земель лесного фонда, в 0,22 км западнее просеки, разделяющей лесные кварталы 276, 277 земель лесного фонда.

От точки 51 (749780.78; 280336.59) линия границы идет на протяжении 0,12 км в юго-восточном направлении до поворотной точки 50.

От точки 50 (749687.82; 280418.26) линия границы идет на восток на протяжении 0,07 км до поворотной точки 49.

От точки 49 (749704.20; 280478.72) линия границы идет на северо-восток на протяжении 0,13 км до поворотной точки 48.

От точки 48 (749815.54; 280551.91) линия границы идет на юго-восток на протяжении 0,05 км до поворотной точки 47, расположенной на юго-западной границе лесного квартала 277 земель лесного фонда.

От точки 47 (749783.61; 280590.06) линия границы идет на восток на протяжении 0,16 км до поворотной точки 46.

От точки 46 (749828.54; 280746.61) линия границы идет на юго-восток на протяжении 0,06 км до поворотной точки 45, расположенной на юго-западной границе лесного квартала 277 земель лесного фонда.

От точки 45 (749800.92; 280796.91) линия границы идет на северо-восток на протяжении 0,15 км до поворотной точки 44.

От точки 44 (749909.92; 280896.37) линия границы идет на юго-восток на протяжении 0,10 км до поворотной точки 43.

От точки 43 (749853.12; 280975.49) линия границы идет на северо-восток на протяжении 0,09 км до поворотной точки 42.

От точки 42 (749892.96; 281059.42) линия границы идет на юго-восток на протяжении 0,18 км до поворотной точки 41.

От точки 41 (749824.30; 281222.19) линия границы идет на северо-восток на протяжении 0,07 км до поворотной точки 40, расположенной на северо-восточной бровке безымянной балки в Киреевском районе.

От точки 40 (749866.40; 281273.61) линия границы идет на северо-запад на протяжении 0,19 км до поворотной точки 39, расположенной на восточной стороне залесенной безымянной балки.

От точки 39 (749998.94; 281137.42) линия границы идет в северо-восточном направлении на протяжении 0,16 км до поворотной точки 38.

От точки 38 (750149.55; 281175.28) линия границы идет в северо-западном направлении на протяжении 0,07 км до поворотной точки 37.

От точки 37 (750216.52; 281142.78) линия границы идет на юго-запад на протяжении 0,07 км до поворотной точки 36.

От точки 36 (750174.98; 281091.92) линия границы идет в северном направлении на протяжении 0,13 км до поворотной точки 35.

От точки 35 (750306.66; 281071.85) линия границы идет на северо-восток на протяжении 0,06 км до поворотной точки 34.

От точки 34 (750337.18; 281129.50) линия границы идет на юго-восток на протяжении 0,13 км до поворотной точки 33, расположенной на восточной

границе лесного квартала 277 земель лесного фонда.

От точки 33 (750271.62; 281239.71) линия границы идет на северо-восток на протяжении 0,17 км до поворотной точки 32.

От точки 32 (750349.61; 281392.59) линия границы идет на северо-запад на протяжении 0,13 км до поворотной точки 31.

От точки 31 (750449.92; 281312.62) линия границы идет на восток на протяжении 0,20 км до поворотной точки 30, расположенной на восточной границе лесного квартала 277 земель лесного фонда.

От точки 30 (750468.29; 281515.78) линия границы идет сначала в юго-восточном направлении на протяжении 0,72 км, затем в северо-восточном направлении на протяжении 0,90 км и в северо-западном направлении на протяжении 0,70 км до поворотной точки 23.

От точки 23 (750192.50; 281991.08) линия границы идет в северо-восточном направлении на протяжении 0,11 км до поворотной точки 22.

От точки 22 (750285.75; 282043.08) линия границы идет по прямой в северо-восточном направлении на протяжении 0,06 км до поворотной точки 21, расположенной в русле безымянного ручья.

От точки 21 (750340.08; 282055.31) линия границы идет по прямой в северо-восточном направлении на протяжении 0,08 км до поворотной точки 20.

От точки 20 (750414.89; 282071.90) линия границы идет в юго-восточном направлении на протяжении 0,06 км до поворотной точки 19.

От точки 19 (750315.07; 282998.81) линия границы идет в северо-восточном направлении на протяжении 0,06 км до поворотной точки 18.

От точки 18 (750447.95; 282156.68) линия границы идет на северо-запад на протяжении 0,16 км до поворотной точки 17.

От точки 17 (750519.11; 282059.28) линия границы идет на северо-восток на протяжении 0,16 км до поворотной точки 16.

От точки 16 (750672.45; 282096.07) линия границы идет на юго-восток на протяжении 0,12 км до поворотной точки 15.

От точки 15 (750631.27; 282211.54) линия границы идет на северо-восток на протяжении 0,35 км до поворотной точки 14.

От точки 14 (750924.16; 282398.66) линия границы идет на северо-восток на протяжении 0,18 км до поворотной точки 13, расположенной на северной стороне поселка Серебряные Ключи Киреевского района.

От точки 13 (751017.20; 282549.88) линия границы идет на юго-восток на протяжении 0,31 км до поворотной точки 12.

От точки 12 (750779.35; 282750.37) линия границы идет на северо-восток на протяжении 0,06 км до поворотной точки 11.

От точки 11 (750825.19; 282782.02) линия границы идет на север на протяжении 0,09 км до поворотной точки 10.

От точки 10 (750916.18; 282791.06) линия границы идет на северо-восток на протяжении 0,04 км до поворотной точки 9.

От точки 9 (750936.53; 282824.97) линия границы идет на северо-запад на протяжении 0,17 км до поворотной точки 8.

От точки 8 (751086.86; 282750.37) линия границы идет на восток на протяжении 0,19 км до поворотной точки 7.

От точки 7 (751085.17; 282936.87) линия границы идет на северо-восток на протяжении 0,25 км до поворотной точки 6.

От точки 6 (751123.02; 283188.37) линия границы идет на северо-запад на протяжении 0,11 км до поворотной точки 5.

От точки 5 (751219.10; 283128.46) линия границы идет в северо-восточном направлении на протяжении 0,27 км до поворотной точки 4, расположенной на северной стороне поселка Серебряные Ключи Киреевского района.

От точки 4 (751301.05; 283382.78) линия границы идет в юго-восточном направлении на протяжении 0,18 км до поворотной точки 3.

От точки 3 (751262.06; 283558.54) линия границы идет на юг на протяжении 0,11 км до поворотной точки 2.

От точки 2 (751149.03; 283570.98) линия границы идет на восток на протяжении 0,15 км до поворотной точки 1.

От точки 1 (751162.03; 283722.44) линия границы идет по прямой в восточном направлении на протяжении 0,09 км до узловой точки 33, расположенной на северо-восточной окраине поселка Серебряные Ключи Киреевского района, в 2,20 км северо-западнее села Грецово Киреевского района, в 5,30 км юго-восточнее деревни Журавка Ленинского района и являющейся точкой стыка границ муниципальных образований Красноярское Киреевского района, Грицовское Веневского района и город Тула.

Прохождение границы с муниципальным образованием город Тула (участок № 2)

От точки 29 (750744.99; 281536.56), расположенной на южной стороне поселка Шувайка Киреевского района, линия границы идет на запад по южной стороне поселка Шувайка Киреевского района, на протяжении 0,08 км до поворотной точки 28.

От точки 28 (750760.58; 281455.65) линия границы идет в основном в северо-восточном направлении по западной и северной сторонам поселка Шувайка Киреевского района до поворотной точки 27, расположенной на северо-восточной стороне приусадебных участков поселка Шувайка Киреевского района.

От точки 27 (751702.94; 281949.33) линия границы идет в южном направлении по восточной стороне поселка Шувайка Киреевского района до поворотной точки 26, расположенной на восточной стороне поселка Шувайка Киреевского района, в 0,04 км юго-восточнее оси плотины пруда.

От точки 26 (750961.74; 281801.74) линия границы идет в западном направлении на протяжении 0,10 км по восточной стороне поселка Шувайка Киреевского района до поворотной точки 25, расположенной на юго-западном краю плотины пруда поселка Шувайка Киреевского района.

От точки 25 (750947.78; 281706.71) линия границы идет на юго-запад на протяжении 0,23 км по восточной стороне поселка Шувайка Киреевского района до поворотной точки 24.

От точки 24 (750732.33; 281654.34) линия границы идет на запад по южной стороне поселка Шувайка Киреевского района на протяжении 0,12 км до поворотной точки 29.

Прохождение границы с муниципальным образованием Грицовское Веневского района

От узловой точки 33 (751165.67; 283812.21) линия границы идет в южном направлении на протяжении 0,10 км вдоль северо-восточной границы поселка Серебряные Ключи Киреевского района до поворотной точки н2.

От точки н2 (751105.89; 283838.01) линия границы идет в северо-восточном направлении через точку н3 (751106.86; 283843.82) на протяжении 0,05 км вдоль северной границы подъездной автодороги к селу Грецово Киреевского района до поворотной точки н4.

От точки н4 (751114.74; 283891.21) линия границы идет в юго-восточном направлении через точки н5 (751086.45; 284044.17), н6 (751017.56; 284295.53), н7(750969.82; 284438.79), н8 (750909.57; 284608.46), н9 (750915.01; 284769.20),

н10 (750896.61; 284848.07), н11 (750701.93; 285325.22) на протяжении 1,59 км вдоль северной границы подъездной автодороги к селу Грецово Киреевского района до поворотной точки н12.

От точки н12 (750668.17; 285406.82) линия границы идет в северо-восточном направлении через точку н13 (750693.94; 285432.21) на протяжении 0,11 км до поворотной точки н14.

От точки н14 (750717.97; 285499.38) линия границы идет в восточном направлении на протяжении 0,14 км до поворотной точки н15.

От точки н15 (750720.76; 285637.38) линия границы идет в северо-восточном направлении на протяжении 0,05 км вдоль западной границы села Грецово Киреевского района до поворотной точки н16.

От точки н16 (750754.04; 285669.91) линия границы идет в северо-западном направлении через точки н17 (750816.91; 285665.20), н18 (750887.17; 285572.31), н19 (750952.37; 285565.05) на протяжении 0,29 км вдоль западной границы села Грецово Киреевского района до поворотной точки н20.

От точки н20 (750979.07; 285535.43) линия границы идет в северо-восточном направлении через точку н21 (751027.62; 285580.28) на протяжении 0,10 км вдоль северной границы села Грецово Киреевского района до поворотной точки н22.

От точки н22 (751024.15; 285615.08) линия границы идет в юго-восточном направлении через точку н23 (750955.21; 285693.02) на протяжении 0,16 км вдоль северной границы села Грецово Киреевского района до поворотной точки н24.

От точки н24 (750970.16; 285740.09) линия границы идет в северо-восточном и северном направлениях через точки н25 (751011.12; 285753.56), н26 (751085.92; 285724.53) на протяжении 0,19 км вдоль северной границы села Грецово Киреевского района до поворотной точки н27.

От точки н27 (751132.02; 285681.12) линия границы идет в восточном направлении на протяжении 0,04 км вдоль северной границы села Грецово Киреевского района до поворотной точки н28.

От точки н28 (751150.12; 285709.90) линия границы идет в юго-восточном направлении через точку н29 (751091.68; 285800.12) на протяжении 0,18 км вдоль северной границы села Грецово Киреевского района до поворотной точки н30.

От точки н30 (751053.85; 285861.66) линия границы идет в южном направлении на протяжении 0,04 км вдоль северной границы села Грецово Киреевского района до поворотной точки н31.

От точки н31 (751012.99; 285867.23) линия границы идет в восточном направлении на протяжении 0,03 км вдоль северной границы села Грецово Киреевского района до поворотной точки н32.

От точки н32 (751015.57; 285887.70) линия границы идет в северном направлении на протяжении 0,27 км вдоль северной границы села Грецово Киреевского района до поворотной точки н33.

От точки н33 (751278.77; 285826.26) линия границы идет в северо-восточном направлении на протяжении 0,03 км вдоль северной границы села Грецово Киреевского района до поворотной точки н34.

От точки н34 (751295.14; 285853.36) линия границы идет в юго-восточном направлении на протяжении 0,03 км вдоль северной границы села Грецово Киреевского района до поворотной точки н35.

От точки н35 (751292.72; 285882.45) линия границы идет в южном направлении на протяжении 0,12 км вдоль северной границы села Грецово Киреевского района до поворотной точки н36.

От точки н36 (751190.30; 285937.67) линия границы идет в северо-восточном направлении на протяжении 0,03 км вдоль северной границы села Грецово Киреевского района до поворотной точки н37.

От точки н37 (751212.08; 285946.47) линия границы идет в восточном направлении на протяжении 0,03 км вдоль северной границы села Грецово Киреевского района до поворотной точки н38.

От точки н38 (751214.77; 285973.77) линия границы идет в северо-восточном направлении на протяжении 0,07 км вдоль северной границы села Грецово Киреевского района до поворотной точки н39.

От точки н39 (751279.03; 286000.16) линия границы идет в юго-восточном направлении через точки н40 (751148.13; 286077.77), н41 (751069.39; 286138.76), н42 (750988.27; 286149.59), н43 (750873.75; 286219.08) на протяжении 0,54 км вдоль северо-восточной границы села Грецово Киреевского района по грунтовой дороге до поворотной точки н44.

От точки н44 (750823.25; 286265.11) линия границы идет в юго-западном направлении на протяжении 0,05 км вдоль северо-восточной границы села Грецово Киреевского района до поворотной точки н45.

От точки н45 (750779.51; 286260.31) линия границы идет в западном направлении на протяжении 0,04 км вдоль северо-восточной границы села Грецово Киреевского района до поворотной точки н46.

От точки н46 (750748.14; 286233.20) линия границы идет в юго-восточном

направлении через точки н47 (750713.47; 286186.57), н48 (750692.50; 286156.12), н49 (750664.18; 286129.77), н50 (750661.10; 286102.70), н51 (750643.10; 286080.19), н52 (750622.30; 286061.71), н53 (750604.90; 286035.81) на протяжении 0,32 км вдоль восточного берега пруда до поворотной точки н54.

От точки н54 (750551.20; 285988.77) линия границы идет в северо-западном направлении на протяжении 0,04 км вдоль южной границы плотины до поворотной точки н55.

От точки н55 (750568.33; 285953.77) линия границы идет в южном направлении через точки н56 (750525.89; 285935.03) и н57 (750406.53; 285938.00) по руслу безымянного ручья, вверх против течения, далее вдоль восточного берега пруда на протяжении 0,26 км до поворотной точки н58.

От точки н58 (750318.45; 285945.01) линия границы идет в восточном направлении на протяжении 0,03 км вдоль восточного берега пруда до поворотной точки н59.

От точки н59 (750303.40; 285967.45) линия границы идет в юго-западном направлении на протяжении 0,04 км вдоль восточного берега пруда до поворотной точки н60.

От точки н60 (750264.57; 285948.13) линия границы идет в восточном направлении на протяжении 0,06 км вдоль восточного берега пруда до поворотной точки н61.

От точки н61 (750201.38; 285948.51) линия границы идет в восточном направлении на протяжении 0,11 км по прямой до поворотной точки н62.

От точки н62 (750090.00; 285921.52) линия границы идет в юго-западном направлении через точки н63 (750084.61; 285879.04) и н64 (750040.46; 285808.64) на протяжении 0,36 км по грунтовой дороге до поворотной точки н65.

От точки н65 (749852.30; 285670.47) линия границы идет в северо-западном направлении на протяжении 0,04 км по прямой до поворотной точки н66.

От точки н66 (749881.23; 285647.37) линия границы идет в северо-восточном направлении на протяжении 0,08 км по прямой до поворотной точки н67.

От точки н67 (749952.34; 285664.25) линия границы идет в восточном направлении через точку н68 (750022.89; 285691.54) на протяжении 0,17 км по южной стороне лесополосы до поворотной точки н69.

От точки н69 (750013.51; 285600.99) линия границы идет в северо-западном направлении через точки н70 (750059.03; 285558.06) и н71 (750195.69;

285496.85) на протяжении 0,30 км вдоль северо-восточной границы лесного массива до поворотной точки н72.

От точки н72 (750273.26; 285478.09) линия границы идет в северо-западном направлении на протяжении 0,03 км вдоль северо-восточной границы лесного массива до поворотной точки н73.

От точки н73 (750305.01; 285467.37) линия границы идет в северо-западном направлении на протяжении 0,11 км вдоль северо-восточной границы лесного массива до поворотной точки н74.

От точки н74 (750408.83; 285446.77) линия границы идет в северо-западном направлении на протяжении 0,05 км вдоль северо-восточной границы лесного массива до поворотной точки н75.

От точки н75 (750429.33; 285408.29) линия границы идет в юго-западном направлении на протяжении 0,07 км вдоль северо-восточной границы лесного массива до поворотной точки н76.

От точки н76 (750398.13; 285340.97) линия границы идет в западном направлении на протяжении 0,03 км вдоль северо-восточной границы лесного массива до поворотной точки н77.

От точки н77 (750397.73; 285314.19) линия границы идет в северо-восточном направлении через точку н78 (750574.12; 285366.53) на протяжении 0,28 км вдоль восточной границы села Грецово Киреевского района по полевой дороге до поворотной точки н79.

От точки н79 (750647.82; 285430.42) линия границы идет в северо-западном направлении через точки н80 (750787.19; 285094.13), н81 (750862.43; 284915.75), н82 (750903.49; 284772.23), н83 (750899.68; 284603.68), н84 (751020.79; 284247.31), н85 (751060.05; 284100.63), н86 (751089.15; 283986.87) на протяжении 1,61 км вдоль южной границы подъездной автодороги к селу Грецово Киреевского района до поворотной точки н87.

От точки н87 (751102.46; 283900.60) линия границы идет в юго-западном направлении через точку н88 (751098.69; 283866.52) на протяжении 0,06 км вдоль южной границы подъездной автодороги к селу Грецово Киреевского района до поворотной точки н89.

От точки н89 (751090.83; 283845.77) линия границы идет в юго-восточном направлении на протяжении 0,15 км вдоль северо-восточной границы поселка Серебряные Ключи Киреевского района до поворотной точки 2.

От точки 2 (750951.19; 283889.73) линия границы идет в юго-восточном направлении на протяжении 0,10 км вдоль северо-восточной границы поселка Серебряные Ключи Киреевского района до поворотной точки 3.

От точки 3 (750866.50; 283940.81) линия границы идет в южном направлении на протяжении 0,15 км вдоль восточной границы поселка Серебряные Ключи Киреевского района до поворотной точки 4.

От точки 4 (750713.78; 283952.95) линия границы идет в юго-западном направлении на протяжении 0,07 км вдоль восточной границы поселка Серебряные Ключи Киреевского района до поворотной точки 5.

От точки 5 (750647.56; 283931.13) линия границы идет в юго-западном направлении на протяжении 0,09 км вдоль восточной стороны поселка Серебряные Ключи Киреевского района до поворотной точки 6.

От точки 6 (750605.89; 283855.73) линия границы идет в северо-западном направлении на протяжении 0,27 км вдоль восточной стороны поселка Серебряные Ключи Киреевского района и северо-западной границы лесного квартала 280 земель лесного фонда до поворотной точки 7, расположенной на северной стороне лесного квартала 280 земель лесного фонда.

От точки 7 (750711.24; 283613.37) линия границы идет в северо-восточном направлении на протяжении 0,12 км вдоль юго-восточной стороны поселка Серебряные Ключи Киреевского района и северо-западной границы лесного квартала 280 земель лесного фонда до поворотной точки 8.

От точки 8 (750831.60; 283616.50) линия границы идет в северном направлении на протяжении 0,03 км вдоль юго-восточной стороны поселка Серебряные Ключи Киреевского района и северо-западной границы лесного квартала 280 земель лесного фонда до поворотной точки 9.

От точки 9 (750862.15; 283614.79) линия границы идет в юго-западном направлении на протяжении 0,07 км вдоль восточной стороны поселка Серебряные Ключи Киреевского района и северо-западной границы лесного квартала 280 земель лесного фонда до поворотной точки 10.

От точки 10 (750844.63; 283565.25) линия границы идет в юго-западном направлении на протяжении 0,07 км вдоль восточной стороны поселка Серебряные Ключи Киреевского района до поворотной точки 11.

От точки 11 (750787.51; 283532.02) линия границы идет в юго-западном направлении на протяжении 0,16 км вдоль юго-восточной стороны поселка Серебряные Ключи Киреевского района и северо-западной границы лесного квартала 280 земель лесного фонда до поворотной точки 12.

От точки 12 (750748.62; 283384.77) линия границы идет в юго-западном направлении на протяжении 0,42 км вдоль юго-восточной стороны поселка Серебряные Ключи Киреевского района и северо-западной границы лесного квартала 280 земель лесного фонда до поворотной точки 13.

От точки 13 (750555.41; 283022.64) линия границы идет в северо-западном направлении на протяжении 0,11 км вдоль восточной стороны поселка Серебряные Ключи Киреевского района и северо-западной границы лесного квартала 280 земель лесного фонда до поворотной точки 14.

От точки 14 (750614.43; 282952.14) линия границы идет в юго-западном направлении на протяжении 0,05 км вдоль восточной стороны поселка Серебряные Ключи Киреевского района и северо-западной границы лесного квартала 280 земель лесного фонда до поворотной точки 15, расположенной на северо-западной стороне лесного квартала 280 земель лесного фонда, в 0,09 км юго-восточнее плотины пруда в Киреевском районе.

От точки 15 (750583.83; 282917.51) линия границы идет в юго-восточном направлении на протяжении 0,19 км вдоль восточной стороны поселка Серебряные Ключи Киреевского района и северо-западной границы лесного квартала 280 земель лесного фонда до поворотной точки 16.

От точки 16 (750417.55; 283017.46) линия границы идет в юго-восточном направлении на протяжении 0,09 км вдоль восточной стороны поселка Серебряные Ключи Киреевского района и западной границы лесного квартала 280 земель лесного фонда до поворотной точки 17.

От точки 17 (750353.60; 283086.48) линия границы идет в юго-западном направлении на протяжении 0,06 км вдоль восточной стороны поселка Серебряные Ключи Киреевского района и западной границы лесного квартала 280 земель лесного фонда до поворотной точки 18.

От точки 18 (750301.85; 283061.71) линия границы идет в западном направлении на протяжении 0,07 км вдоль западной границы лесного квартала 280 земель лесного фонда до поворотной точки 19.

От точки 19 (750315.07; 282998.81) линия границы идет в юго-западном направлении на протяжении 0,06 км вдоль восточной стороны поселка Серебряные Ключи Киреевского района и западной границы лесного квартала 280 земель лесного фонда до поворотной точки 20.

От точки 20 (750253.86; 282986.51) линия границы идет в юго-восточном направлении на протяжении 0,04 км вдоль восточной стороны поселка Серебряные Ключи Киреевского района и западной границы лесного квартала 280 земель лесного фонда до поворотной точки 21.

От точки 21 (750210.99; 283040.46) линия границы идет в юго-западном направлении на протяжении 0,15 км вдоль юго-восточной стороны поселка Серебряные Ключи Киреевского района и западной границы лесного квартала 280 земель лесного фонда до поворотной точки 22.

От точки 22 (750141.86; 282963.18) линия границы идет в южном

направлении на протяжении 0,11 км вдоль юго-восточной стороны поселка Серебряные Ключи Киреевского района и юго-западной границы лесного квартала 280 земель лесного фонда до поворотной точки 23.

От точки 23 (750032.09; 282941.76) линия границы идет в северо-восточном направлении на протяжении 0,61 км вдоль юго-западной границы лесного квартала 280 земель лесного фонда до поворотной точки 24.

От точки 24 (750281.79; 283498.66) линия границы идет в южном направлении на протяжении 0,26 км вдоль южной границы лесного квартала 280 земель лесного фонда до поворотной точки 25.

От точки 25 (750043.62; 283510.76) линия границы идет в юго-восточном направлении на протяжении 0,13 км вдоль южной границы лесного квартала 280 земель лесного фонда до поворотной точки 26.

От точки 26 (750015.38; 283641.85) линия границы идет в северо-восточном направлении на протяжении 0,19 км вдоль южной границы лесного квартала 280 земель лесного фонда до поворотной точки 27.

От точки 27 (750117.51; 283797.25) линия границы идет в юго-восточном направлении на протяжении 0,07 км вдоль южной границы лесного квартала 280 земель лесного фонда до поворотной точки 28.

От точки 28 (750125.10; 283865.43) линия границы идет в юго-восточном направлении на протяжении 0,13 км вдоль южной границы лесного квартала 280 земель лесного фонда до поворотной точки 29.

От точки 29 (750055.82; 283974.80) линия границы идет в северо-западном направлении на протяжении 0,33 км вдоль южной границы лесного квартала 280 земель лесного фонда до поворотной точки 30.

От точки 30 (750377.32; 283914.83) линия границы идет в восточном направлении на протяжении 0,08 км вдоль южной границы лесного квартала 280 земель лесного фонда до поворотной точки 31.

От точки 31 (750407.10; 283974.14) линия границы идет в юго-восточном направлении на протяжении 0,10 км вдоль южной границы лесного квартала 280 земель лесного фонда до поворотной точки 32.

От точки 32 (750341.09; 284038.82) линия границы идет по прямой в северо-восточном направлении на протяжении 0,10 км вдоль южной границы лесного квартала 280 земель лесного фонда до поворотной точки 33.

От точки 33 (750417.54; 284102.02) линия границы идет по прямой в юго-восточном направлении на протяжении 0,10 км вдоль границы лесного квартала 280 земель лесного фонда до поворотной точки 34.

От точки 34 (750382.11; 284191.20) линия границы идет в северо-восточном направлении на протяжении 0,23 км вдоль южной границы лесного квартала 280 земель лесного фонда до поворотной точки 35.

От точки 35 (750589.59; 284278.71) линия границы идет в юго-восточном направлении на протяжении 0,31 км вдоль южной границы лесного квартала 280 земель лесного фонда до поворотной точки 36.

От точки 36 (750479.75; 284573.19) линия границы идет в юго-восточном направлении на протяжении 0,13 км вдоль южной границы лесного квартала 280 земель лесного фонда до поворотной точки 37.

От точки 37 (750363.81; 284635.99) линия границы идет в юго-восточном направлении на протяжении 0,40 км вдоль южной границы лесного квартала 280 земель лесного фонда до поворотной точки 38.

От точки 38 (750170.68; 284981.63) линия границы идет в юго-западном направлении на протяжении 0,63 км вдоль западной границы лесного квартала 281 земель лесного фонда до поворотной точки 39.

От точки 39 (749603.80; 284702.52) линия границы идет в юго-западном направлении на протяжении 0,35 км вдоль западной границы лесного квартала 281 земель лесного фонда до поворотной точки 40.

От точки 40 (749433.75; 284395.80) линия границы идет в юго-западном направлении на протяжении 0,13 км вдоль западной границы лесного квартала 281 земель лесного фонда до поворотной точки 41.

От точки 41 (749312.73; 284339.17) линия границы идет в юго-восточном направлении на протяжении 0,18 км вдоль западной границы лесного квартала 281 земель лесного фонда до поворотной точки 42.

От точки 42 (749176.65; 284459.08) линия границы идет в юго-западном направлении на протяжении 0,10 км до поворотной точки 43.

От точки 43 (749082.90; 284468.68) линия границы идет в юго-восточном направлении на протяжении 0,11 км вдоль юго-западной границы лесополосы в Вeneвском районе до поворотной точки 44.

От точки 44 (748978.30; 284499.79) линия границы идет в юго-восточном направлении на протяжении 0,41 км вдоль юго-западной границы лесополосы в Вeneвском районе до поворотной точки 45.

От точки 45 (748608.55; 284669.47) линия границы идет в юго-восточном направлении на протяжении 0,22 км вдоль юго-западной границы лесополосы в Вeneвском районе до поворотной точки 46.

От точки 46 (748402.11; 284729.57) линия границы идет в юго-восточном направлении на протяжении 0,17 км вдоль русла реки Сежа до поворотной точки 47.

От точки 47 (748329.16; 284882.65) линия границы идет в северо-восточном направлении вдоль русла реки Сежа, вверх против течения, на протяжении 0,35 км до поворотной точки 48.

От точки 48 (748512.42; 284997.95) линия границы идет в юго-восточном направлении по руслу реки Сежа, вверх против течения, на протяжении 4,45 км до поворотной точки 49.

От точки 49 (747374.55; 287343.31) линия границы идет в юго-восточном направлении по руслу безымянного ручья, впадающего в реку Сежа, вверх против течения, на протяжении 0,50 км до поворотной точки 50.

От точки 50 (747029.67; 287560.97) линия границы идет на протяжении 0,44 км в северо-восточном направлении вдоль юго-восточной границы лесополосы в Веневском районе до поворотной точки 51.

От точки 51 (747196.54; 287964.56) линия границы идет на протяжении 0,76 км в юго-восточном направлении вдоль юго-западной границы лесополосы в Веневском районе до поворотной точки 52.

От точки 52 (746872.66; 288654.65) линия границы идет на протяжении 1,55 км в юго-восточном направлении вдоль юго-западной границы лесополосы в Веневском районе до поворотной точки 53.

От точки 53 (745769.45; 289716.50) линия границы идет на протяжении 0,15 км в юго-западном направлении вдоль северо-западной границы лесного массива до поворотной точки 54.

От точки 54 (745701.64; 289580.99) линия границы идет на протяжении 0,20 км в юго-западном направлении вдоль северо-западной границы лесного массива до поворотной точки 55.

От точки 55 (745575.72; 289423.43) линия границы идет на протяжении 0,51 км в юго-западном направлении вдоль северо-западной границы лесного массива до поворотной точки 56.

От точки 56 (745289.52; 288999.56) линия границы идет на протяжении 0,56 км в юго-восточном направлении вдоль юго-западной границы лесного массива до поворотной точки 57, расположенной на оси автодороги Алешково – Карники.

От точки 57 (744861.11; 289365.52) линия границы идет на протяжении 0,69 км в юго-восточном направлении вдоль юго-западной границы лесного

массива до поворотной точки 58.

От точки 58 (744333.35; 289806.03) линия границы идет на протяжении 1,47 км в южном направлении вдоль западной границы лесных кварталов 2, 3 земель лесного фонда до поворотной точки 59.

От точки 59 (742872.02; 289713.79) линия границы идет на протяжении 1,03 км в юго-западном направлении вдоль северной границы лесополосы в Веневском районе до поворотной точки 60, расположенной на стыке лесополос.

От точки 60 (742617.33; 288711.28) линия границы идет на протяжении 0,18 км в юго-западном направлении вдоль северо-западной границы лесополосы в Веневском районе до поворотной точки 61.

От точки 61 (742469.42; 288388.03) линия границы идет по прямой на протяжении 0,66 км в юго-западном направлении вдоль северо-западной границы лесополосы в Веневском районе до поворотной точки 62.

От точки 62 (742062.60; 287866.11) линия границы идет по прямой на протяжении 0,59 км в юго-западном направлении до поворотной точки 63.

От точки 63 (741801.15; 287333.04) линия границы идет по прямой на протяжении 0,19 км в юго-западном направлении до поворотной точки 64, расположенной на дороге, идущей от магистральной дороги М-4 «Дон» к шахте Бельковская в Веневском районе.

От точки 64 (741639.25; 287234.06) линия границы идет по прямой на протяжении 0,11 км в юго-западном направлении до поворотной точки 65.

От точки 65 (741541.59; 287173.49) линия границы идет по прямой на протяжении 0,12 км в юго-западном направлении до поворотной точки 66.

От точки 66 (741492.55; 287065.89) линия границы идет по прямой на протяжении 0,30 км в юго-западном направлении до поворотной точки 67.

От точки 67 (741355.73; 286793.54) линия границы идет по прямой на протяжении 0,71 км в юго-восточном направлении до поворотной точки 68.

От точки 68 (740867.09; 287313.59) линия границы идет по прямой на протяжении 1,05 км в юго-восточном направлении до поворотной точки 69.

От точки 69 (740133.50; 288070.53) линия границы идет по прямой на протяжении 1,47 км в юго-восточном направлении до поворотной точки 70.

От точки 70 (739166.67; 289175.67) линия границы идет на протяжении 0,66 км в юго-западном направлении вдоль лесного квартала 131 земель лесного фонда до поворотной точки 71.

От точки 71 (738672.58; 288742.47) линия границы идет на протяжении 0,10 км в юго-западном направлении вдоль границы лесного массива до поворотной точки 72.

От точки 72 (738576.13; 288708.81) линия границы идет на протяжении 0,17 км в южном направлении вдоль границы лесного массива до поворотной точки 73.

От точки 73 (738405.93; 288689.21) линия границы идет на протяжении 0,08 км в юго-западном направлении вдоль западной границы лесного массива до поворотной точки 74.

От точки 74 (738338.71; 288646.42) линия границы идет на протяжении 0,21 км в юго-восточном направлении вдоль южной границы лесного массива до поворотной точки 75, расположенной на грунтовой дороге.

От точки 75 (738304.76; 288848.99) линия границы идет на протяжении 0,15 км в северо-восточном направлении вдоль южной границы лесного массива до поворотной точки 76.

От точки 76 (738376.53; 288978.79) линия границы идет на протяжении 0,68 км в юго-западном направлении вдоль восточной границы лесополосы, расположенной на территории Киреевского района, до поворотной точки 77.

От точки 77 (737711.55; 288843.09) линия границы идет на протяжении 1,45 км в юго-западном направлении вдоль восточной границы лесополосы, расположенной на территории Киреевского района, до узловой точки 33(78), расположенной в 1,10 км северо-западнее села Петропавловское Веневского района, в 0,40 км юго-восточнее деревни Нижнее Петрово Киреевского района, в русле реки Шат и являющейся точкой стыка границ муниципальных образований Красноярское Киреевского района, Шварцевское Киреевского района и Грицовское Веневского района.

Прохождение границы с муниципальным образованием Шварцевское Киреевского района

От узловой точки 33(78) (736412.93; 288225.77) линия границы идет в северном и юго-западном направлениях на протяжении 1,08 км по руслу реки Шат, вниз по течению, до поворотной точки 1, расположенной на мосту через реку Шат.

От точки 1 (736869.93; 287893.48) линия границы идет на протяжении 2,57 км преимущественно в юго-западном направлении по руслу реки Шат, вниз по течению, до поворотной точки 2.

От точки 2 (735708.05; 285693.66) линия границы идет на протяжении 2,21 км преимущественно на северо-запад по руслу реки Шат, вниз по течению, до поворотной точки 3, расположенной в месте впадения ручья Шатец в реку Шат.

От точки 3 (737103.47; 285498.91) линия границы идет на протяжении 4,67 км преимущественно в юго-западном направлении по руслу реки Шат, вниз по течению, до поворотной точки 4, расположенной в месте впадения безымянного ручья в реку Шат.

От точки 4 (736191.37; 283183.53) линия границы идет на протяжении 1,42 км в северо-западном направлении по руслу реки Шат, вниз по течению, до поворотной точки 5, расположенной в месте впадения в реку Шат реки Гатка.

От точки 5 (736773.59; 281954.11) линия границы идет на юг на протяжении 0,84 км по руслу реки Шат, вниз по течению, до поворотной точки 6, расположенной в месте впадения в реку Шат реки Сухая Гать.

От точки 6 (736133.42; 281722.13) линия границы идет на протяжении 0,80 км по руслу реки Шат, вниз по течению, в западном направлении вдоль северной стороны села Куракино Киреевского района до поворотной точки 7, расположенной в месте впадения в реку Шат безымянного ручья.

От точки 7 (736332.73; 280962.96) линия границы идет на протяжении 1,89 км в основном в северо-западном направлении по руслу реки Шат, вниз по течению, до поворотной точки 8, расположенной в русле реки Шат, в 0,08 км южнее полевой дороги.

От точки 8 (736618.34; 279379.50) линия границы поворачивает на север и идет на протяжении 0,90 км сухоходольной прямой до поворотной точки 9.

От точки 9 (737512.81; 279331.78) линия границы поворачивает на северо-запад и идет на протяжении 0,15 км сухоходольной прямой до поворотной точки 10.

От точки 10 (737537.40; 279181.78) линия границы идет на протяжении 0,72 км ломаной линией преимущественно на север до поворотной точки 11, расположенной в русле безымянного ручья.

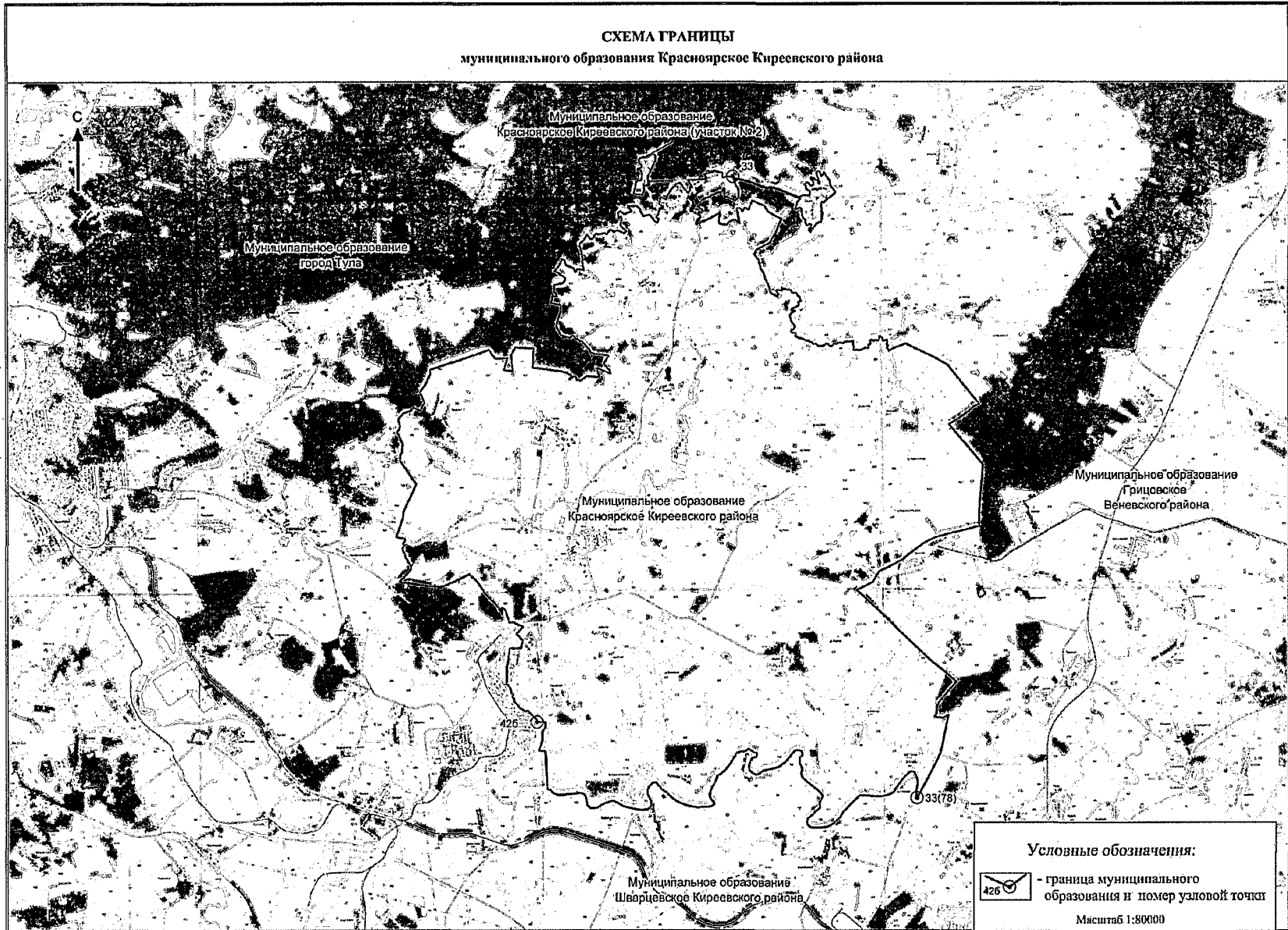
От поворотной точки 11 (738221.15; 279328.48) линия границы идет на протяжении 0,19 км в западном направлении по прямой до узловой точки 426, принятой ранее за начальную точку описания границы.

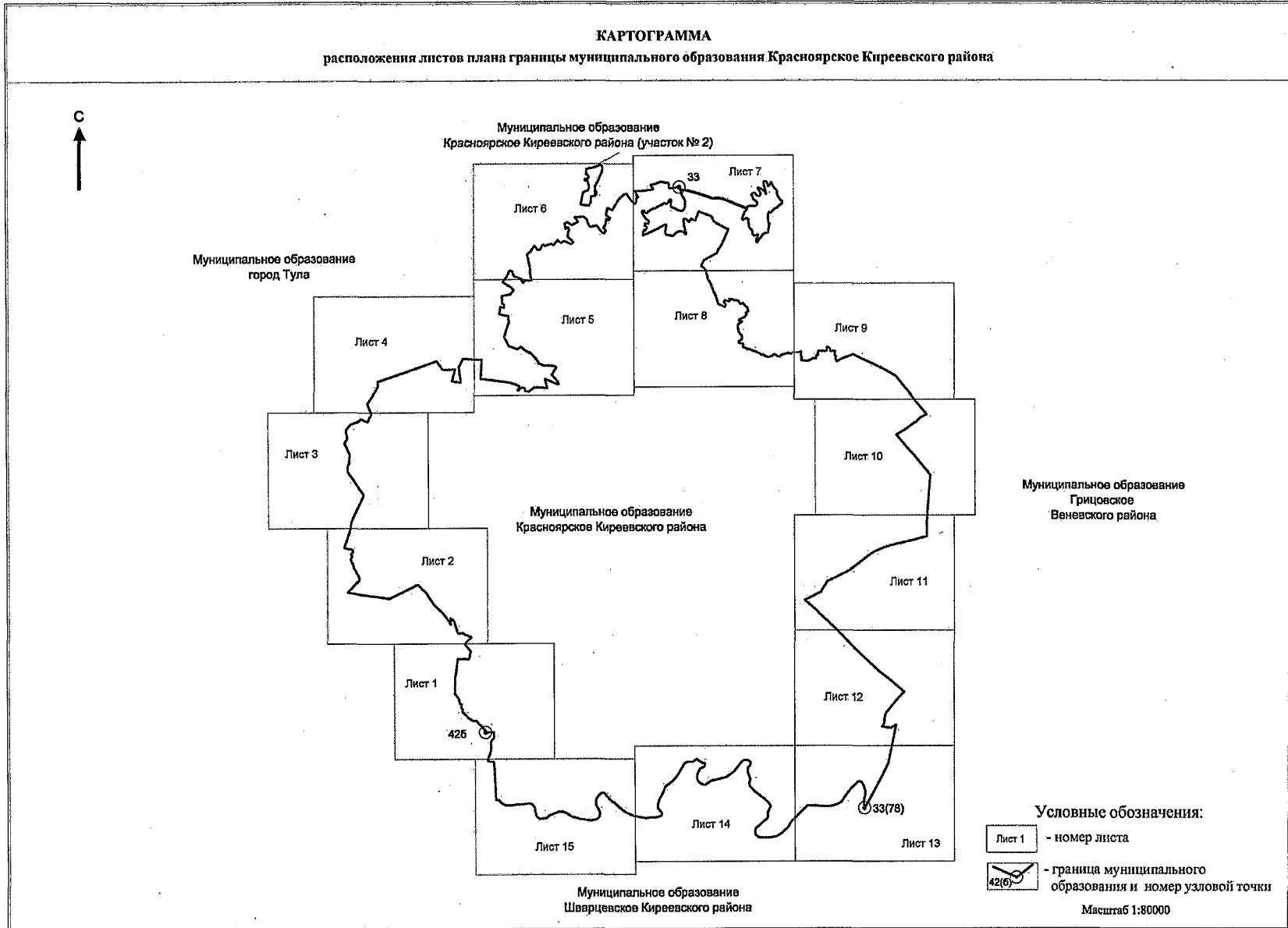
В тексте описания границы муниципального образования расстояния от узловых и поворотных точек до населенных пунктов указаны ориентировочно.

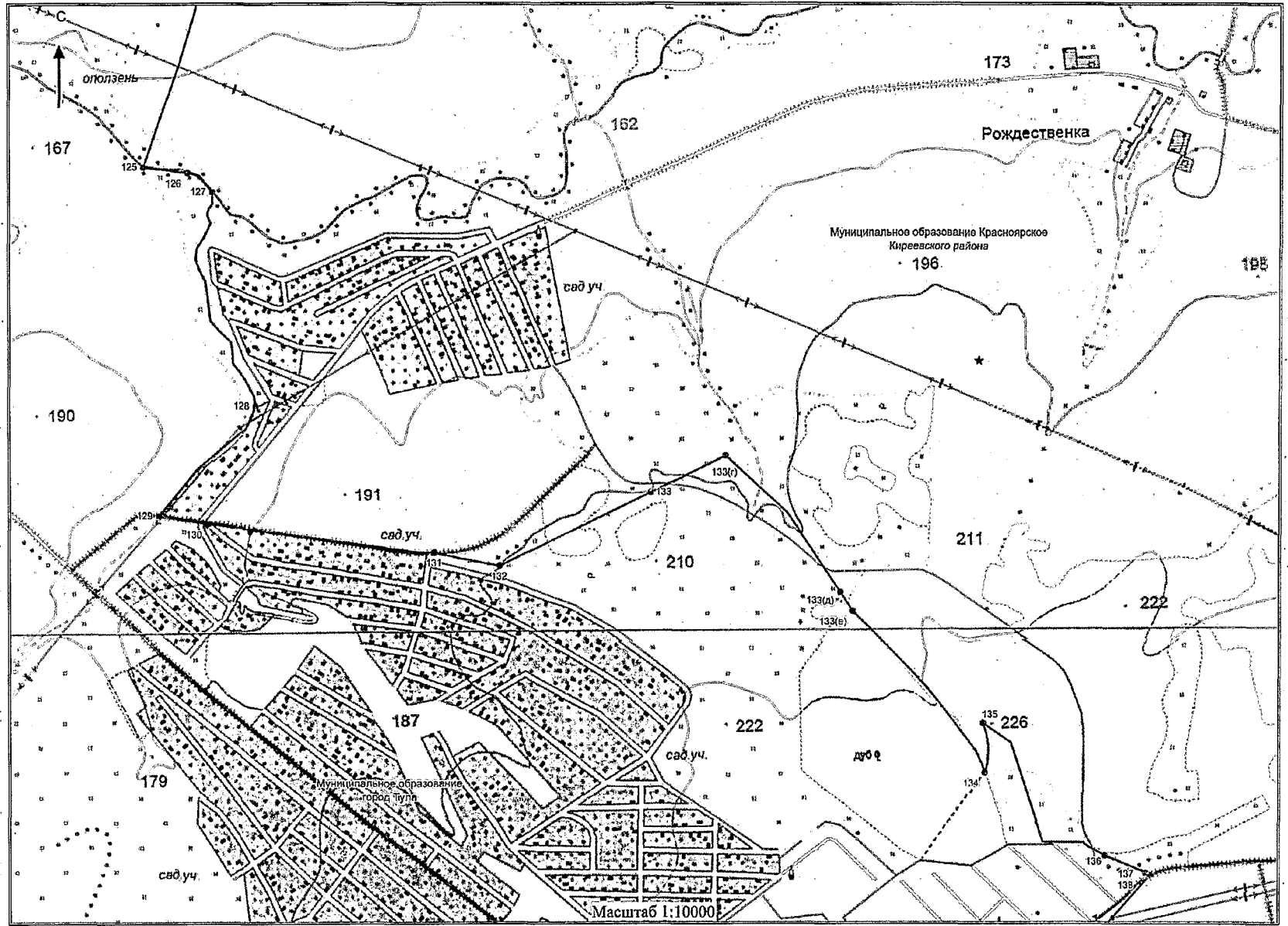
Приложение 16
к Закону Тульской области
«О внесении изменений в Закон Тульской
области «О переименовании
муниципального образования
«Киреевский район» Тульской области,
установлении границ, наделении статусом
и определении административных центров
муниципальных образований на территории
Киреевского района Тульской области»

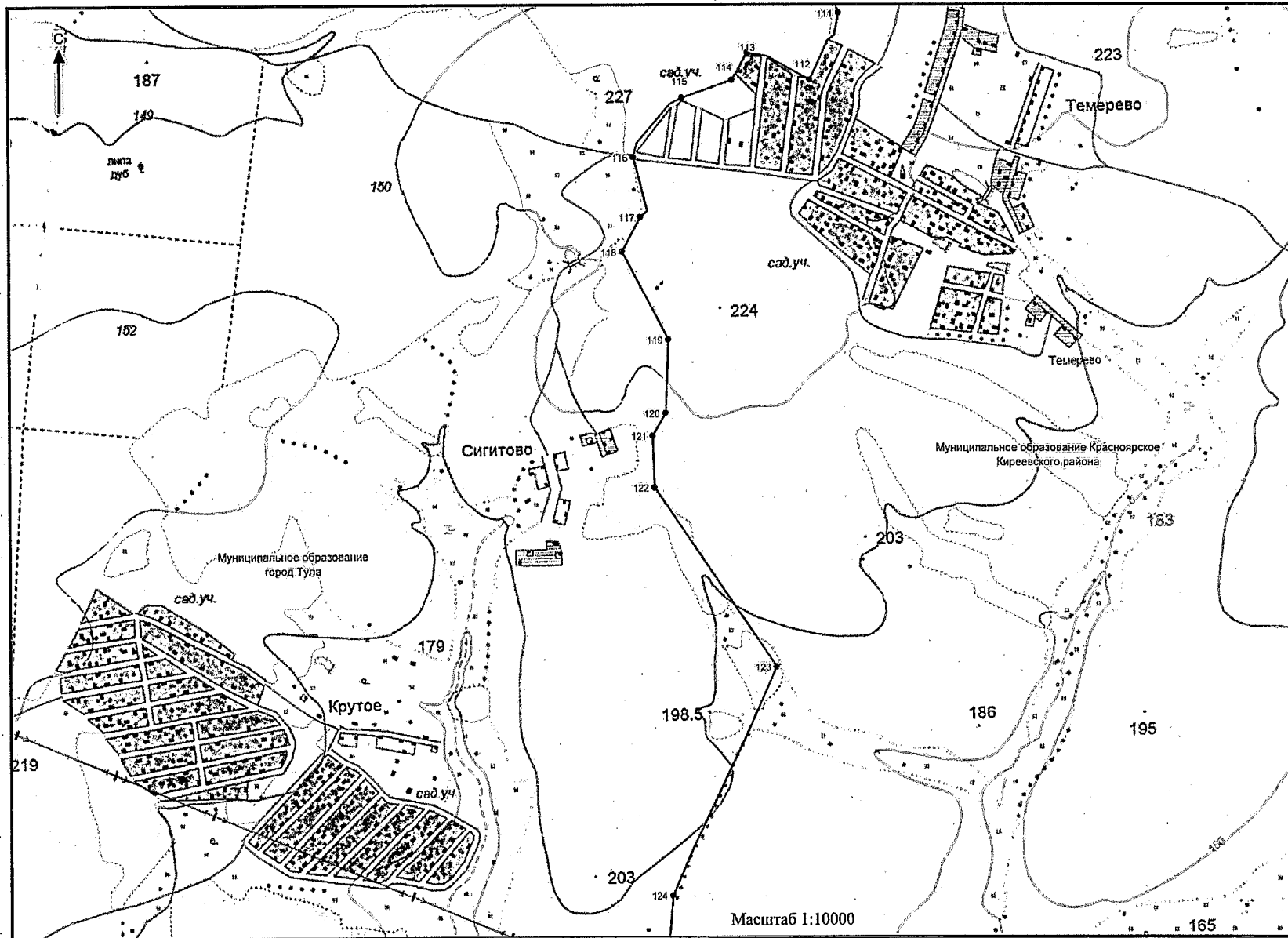
Приложение 16
к Закону Тульской области
«О переименовании муниципального
образования «Киреевский район» Тульской
области, установлении границ, наделении
статусом и определении административных
центров муниципальных образований на
территории Киреевского района Тульской
области»

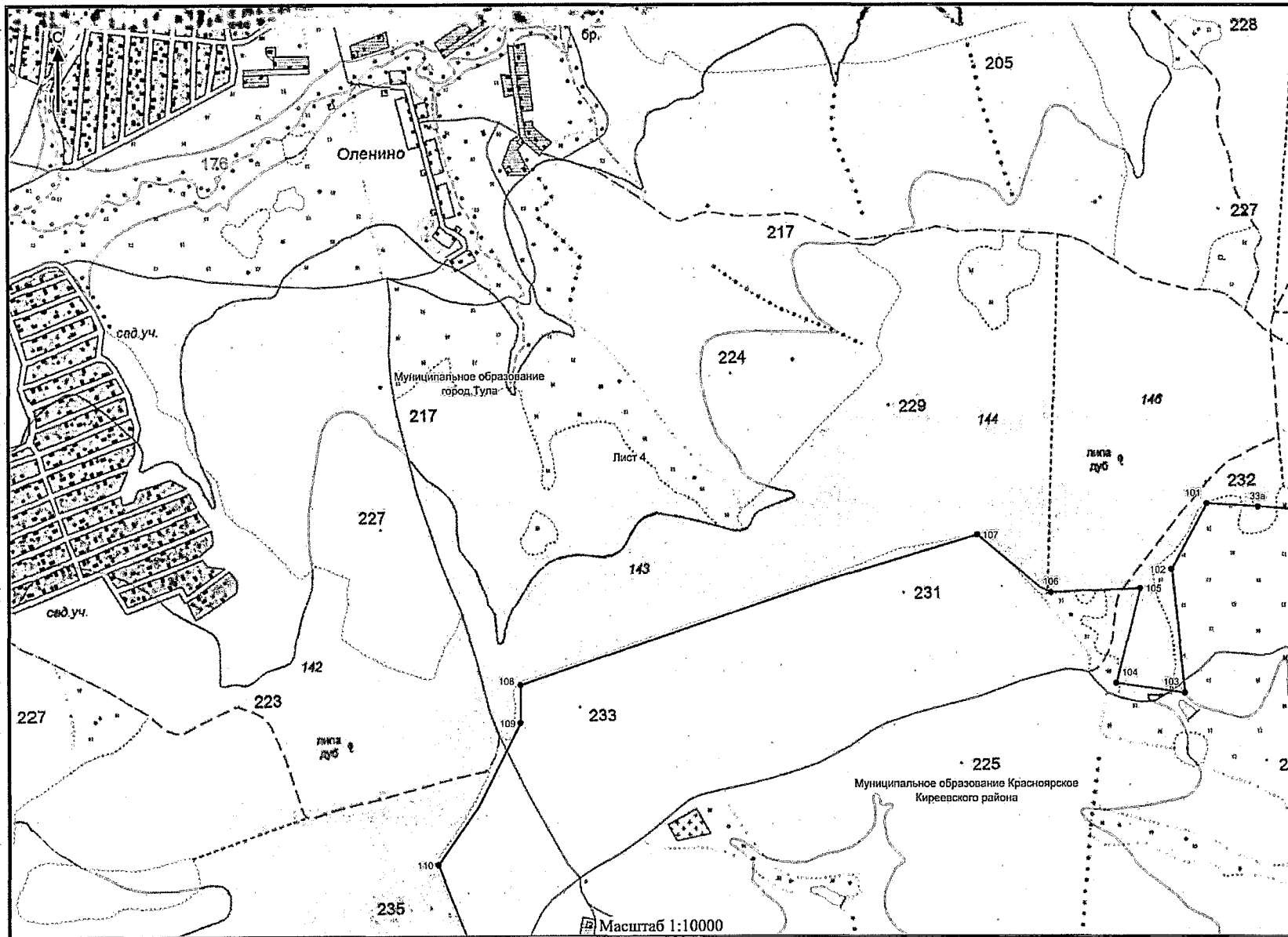
**Карта-схема
границы муниципального образования Красноярское
Киреевского района**

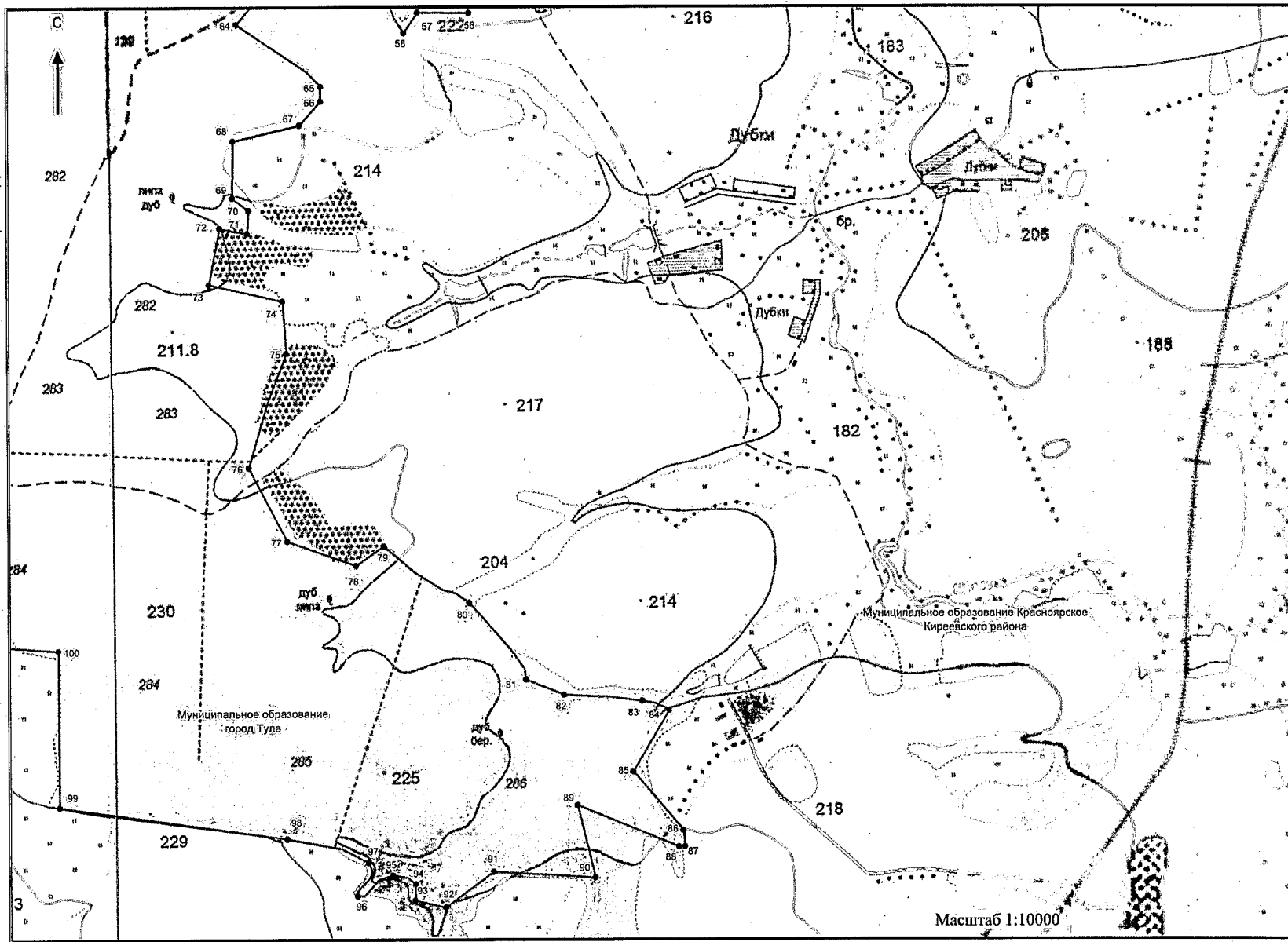


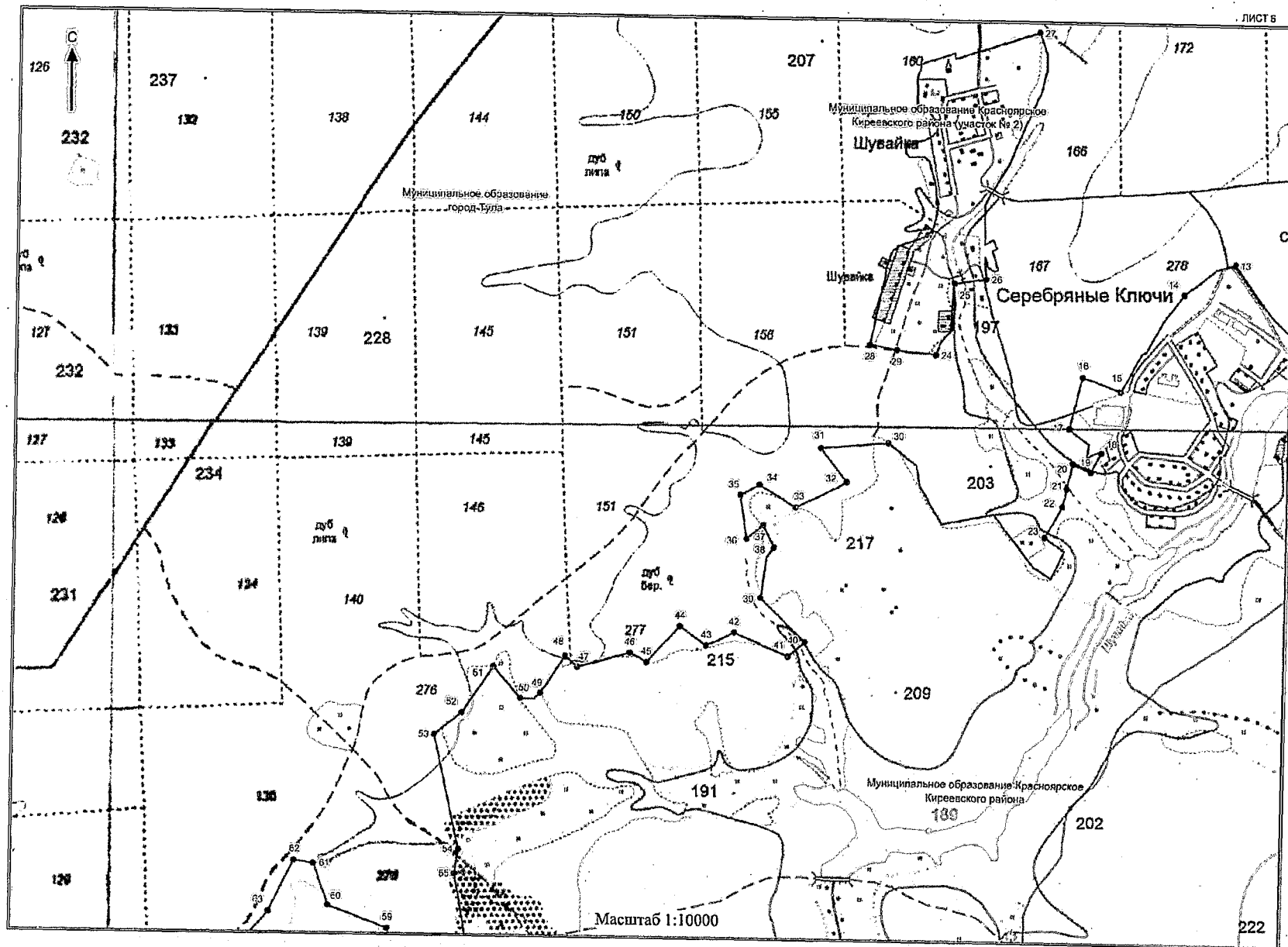


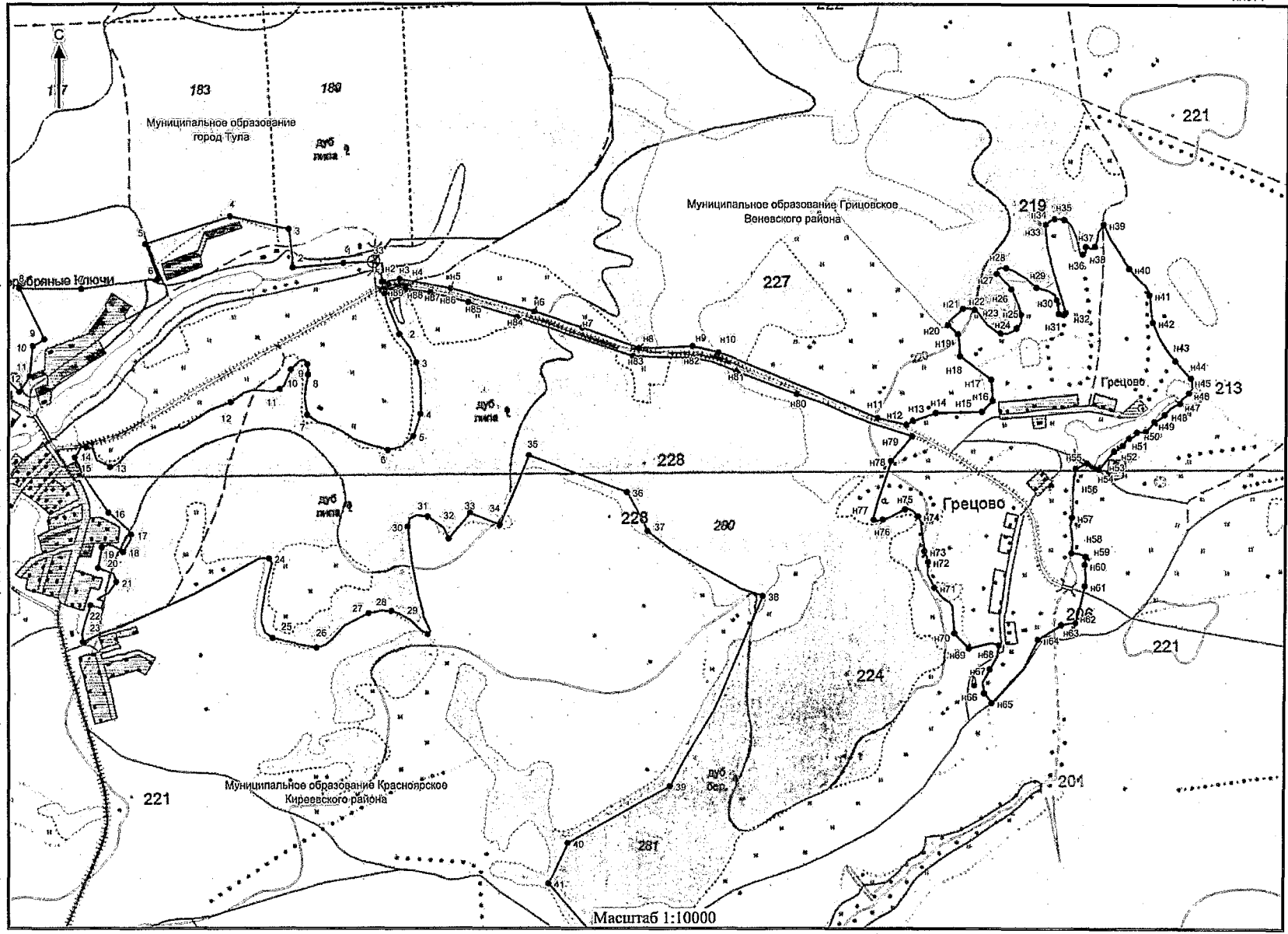


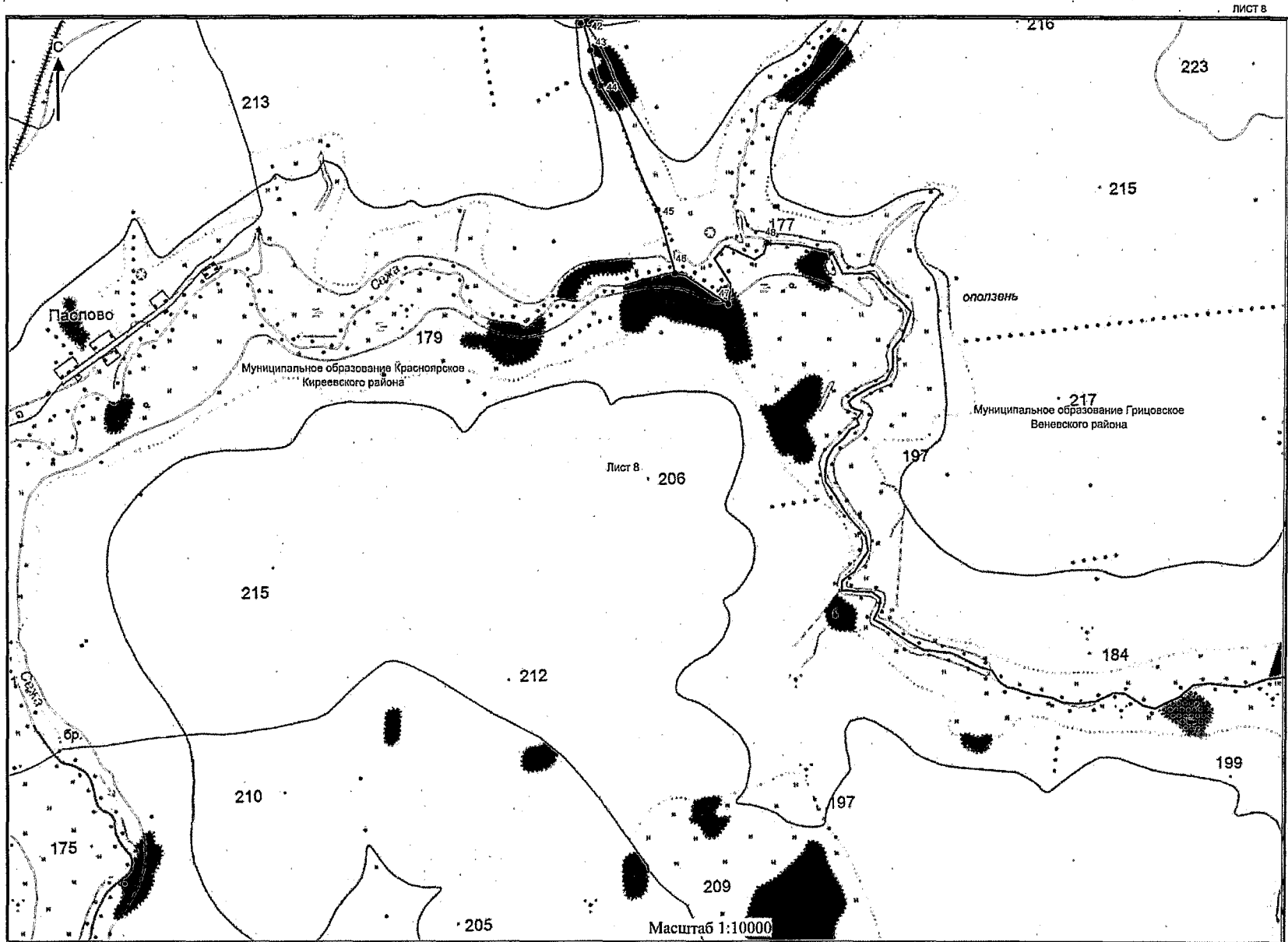


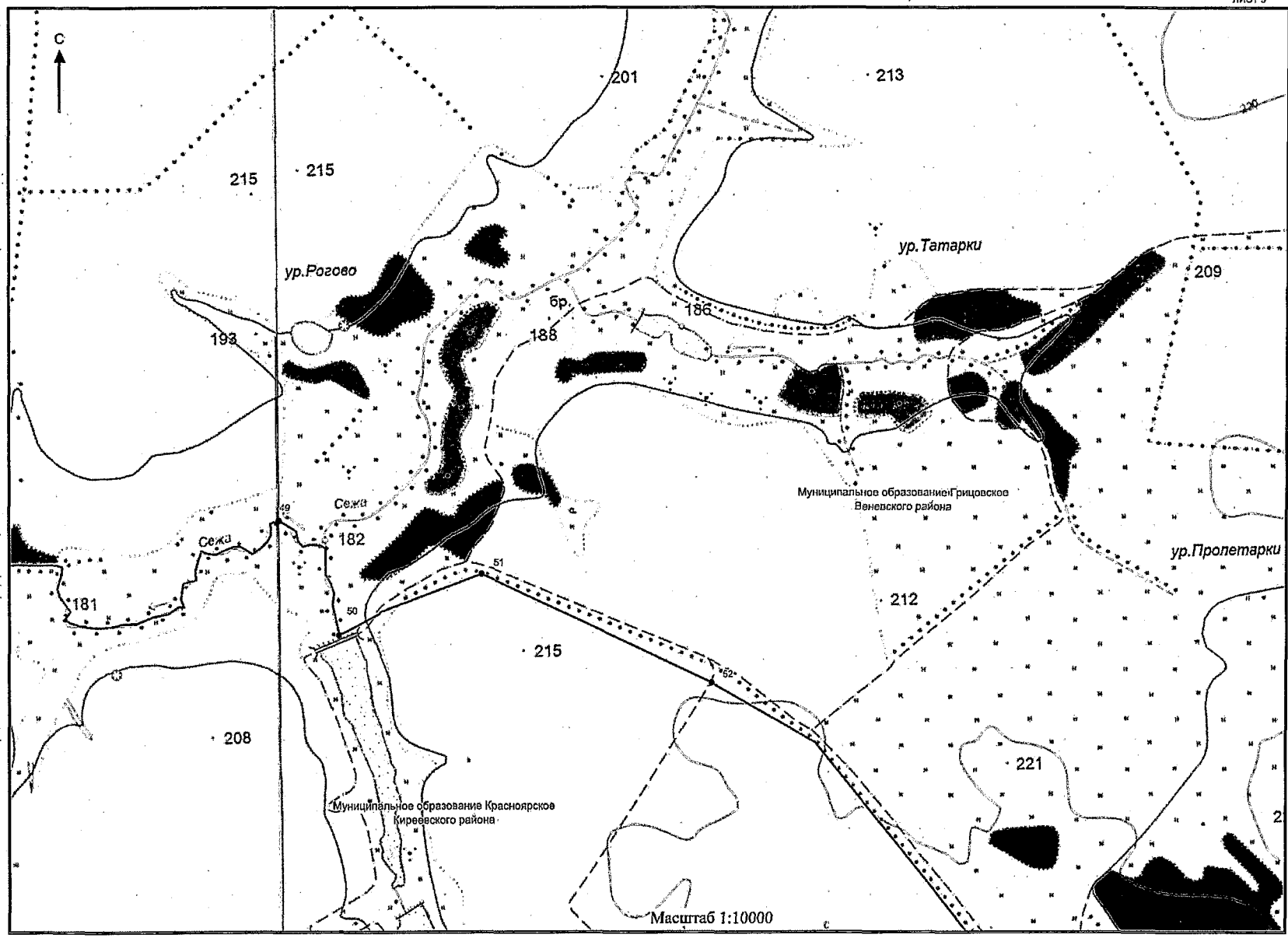


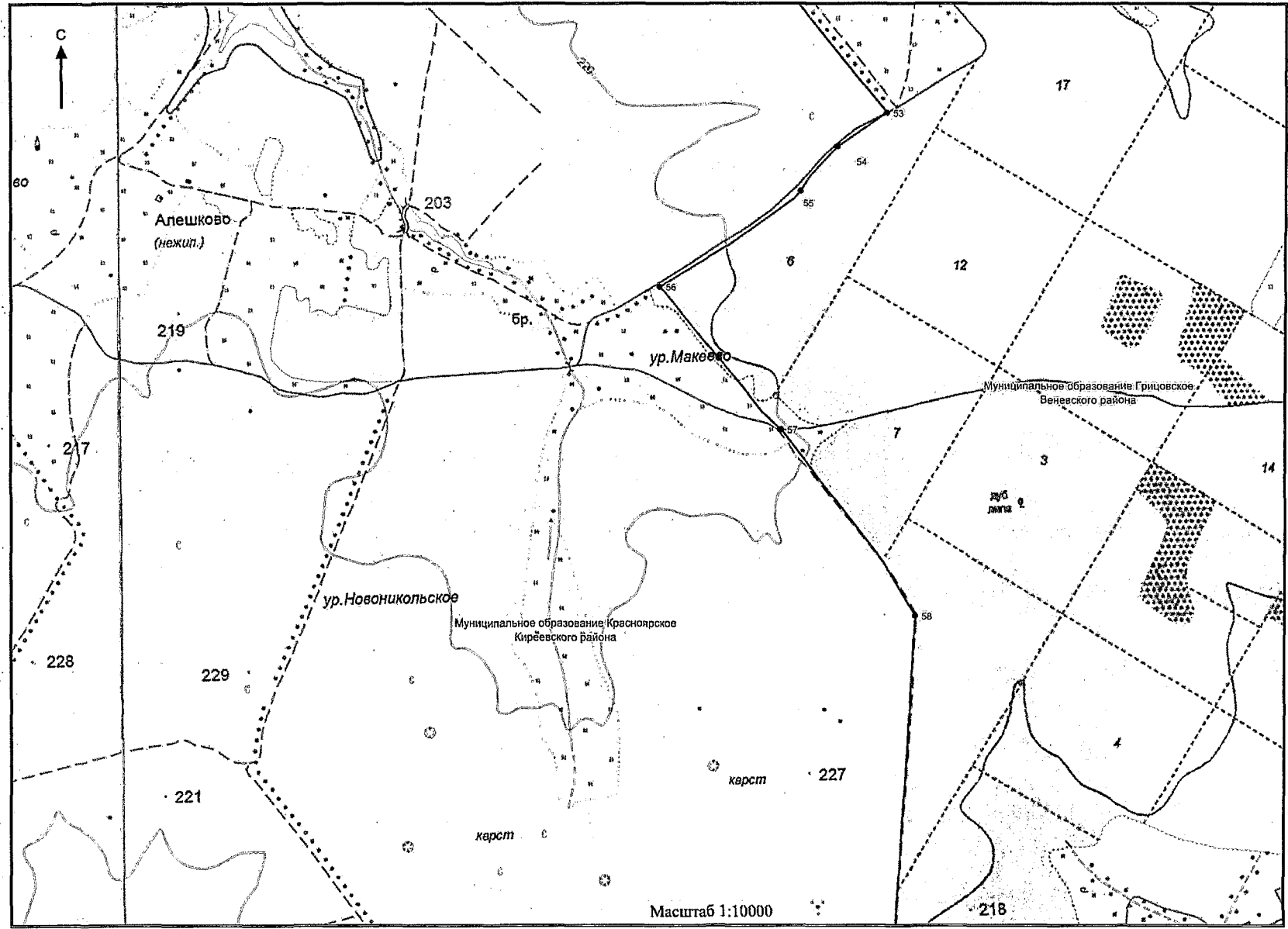


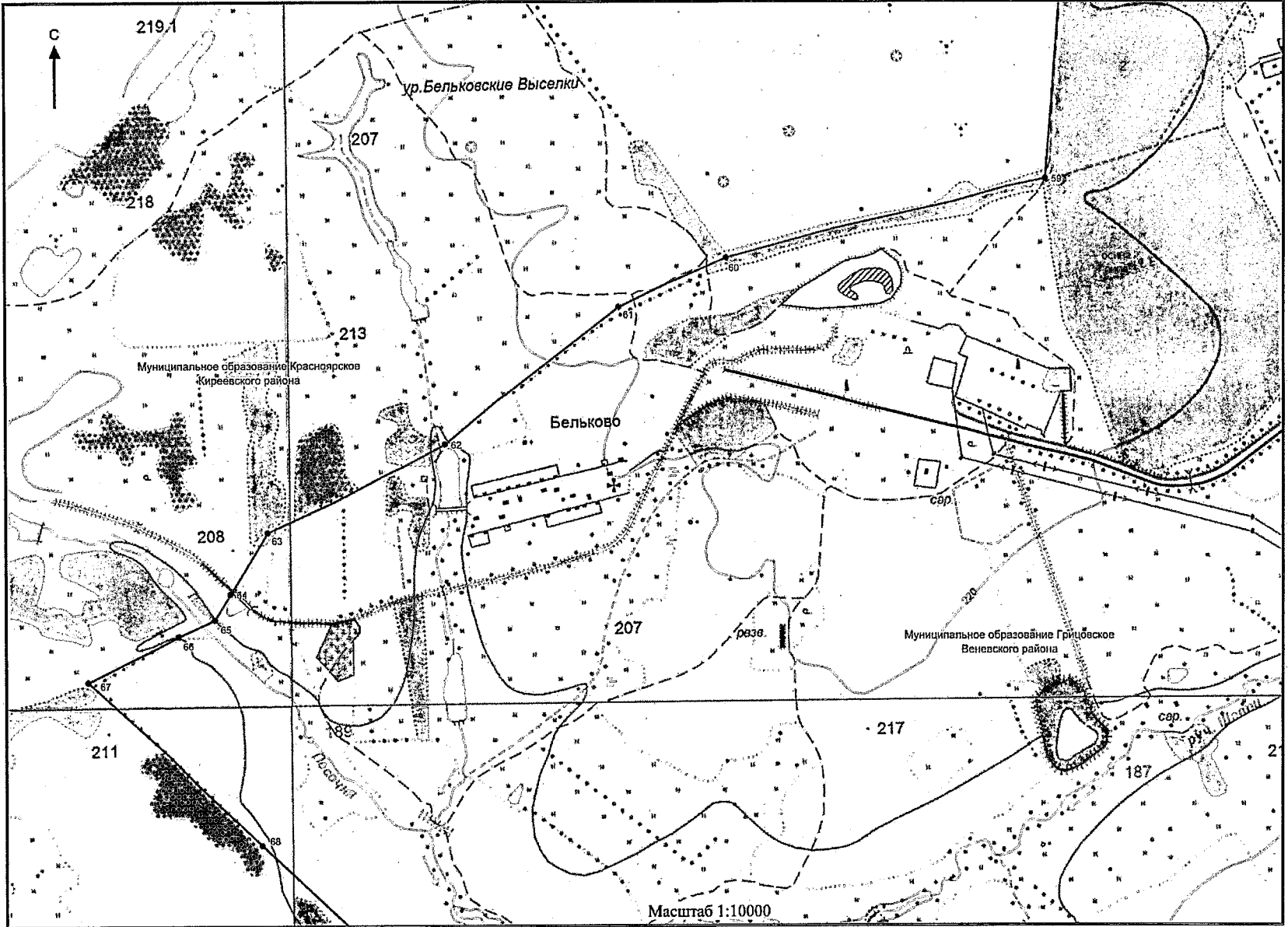


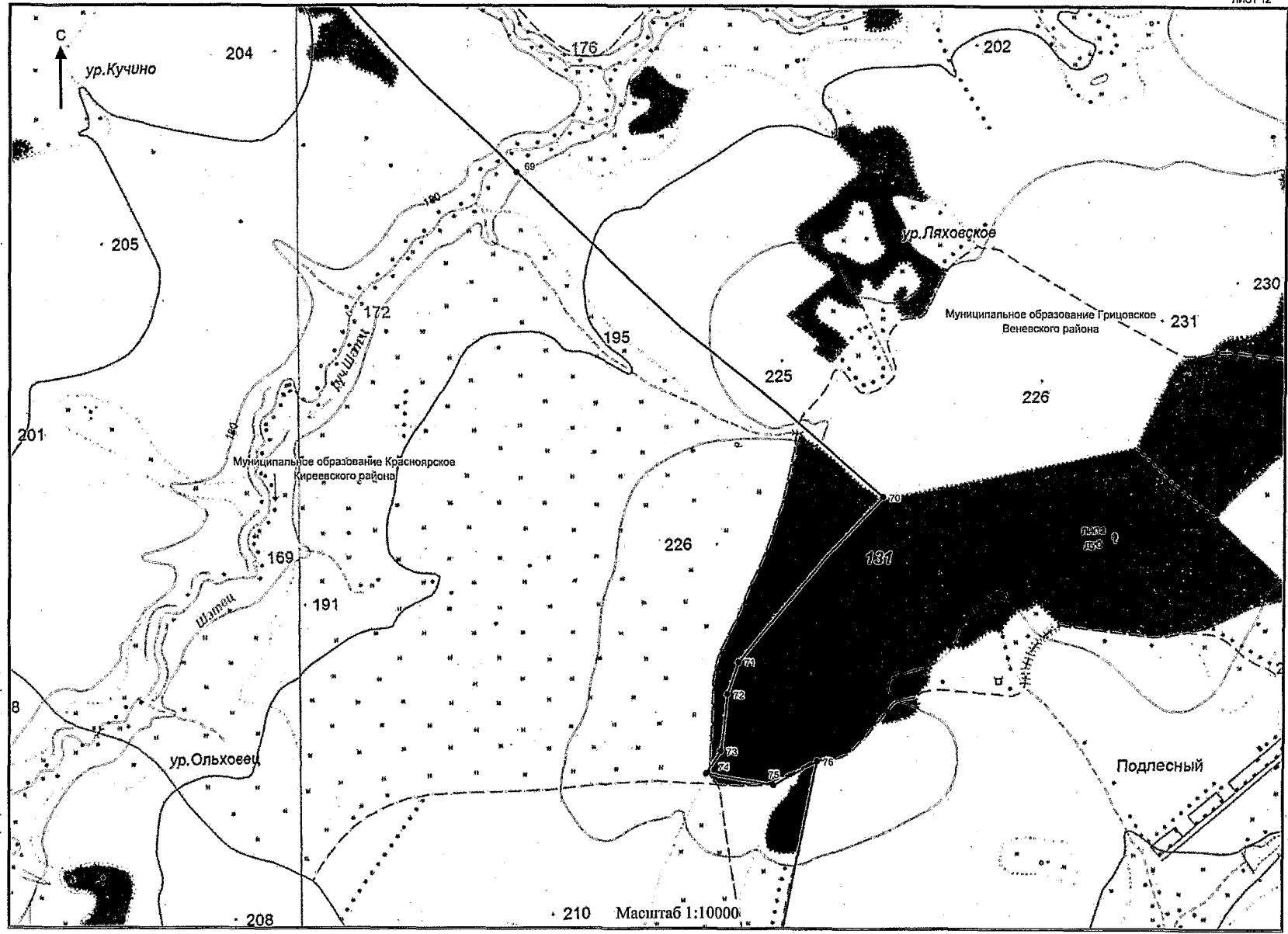


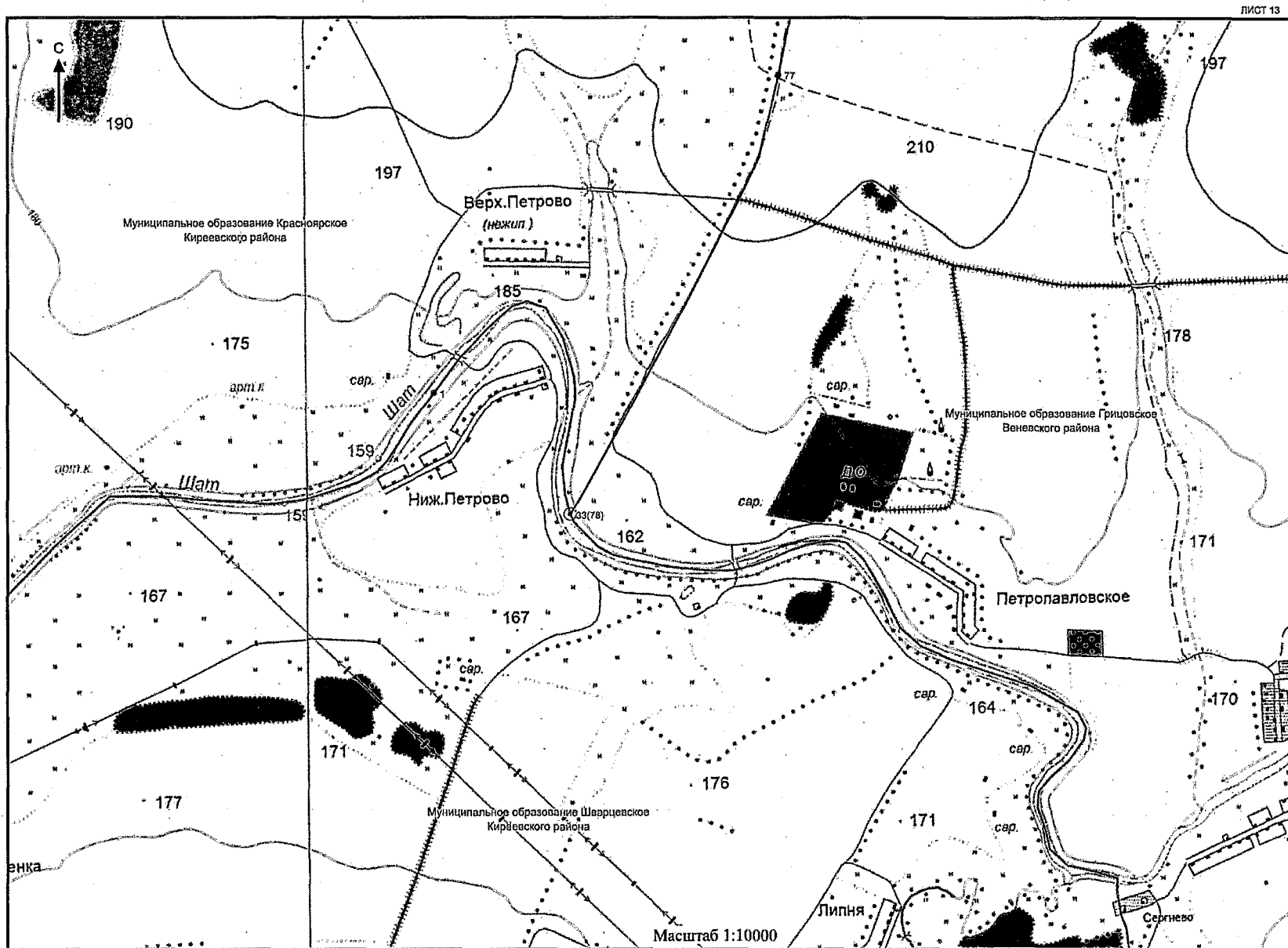


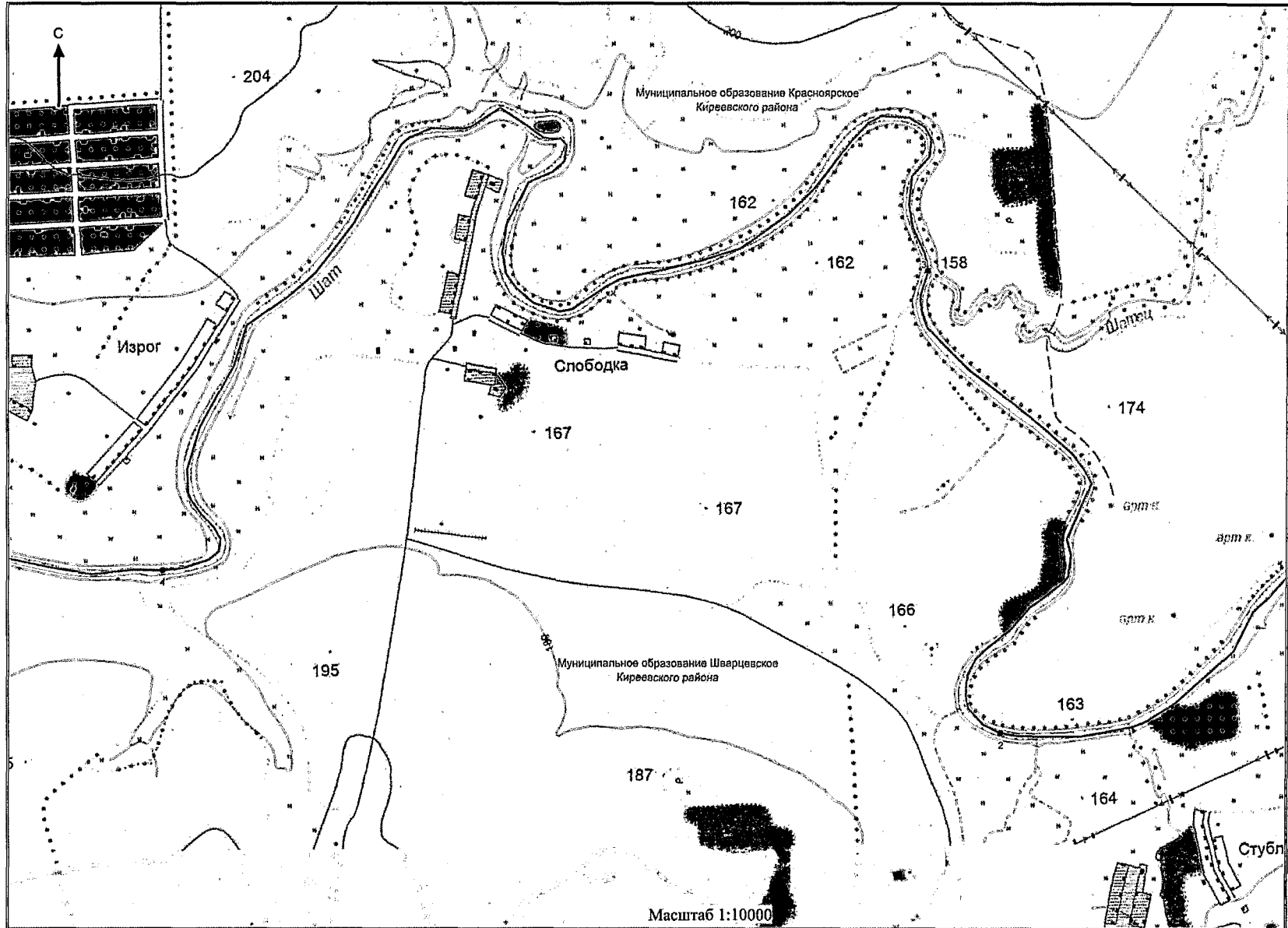


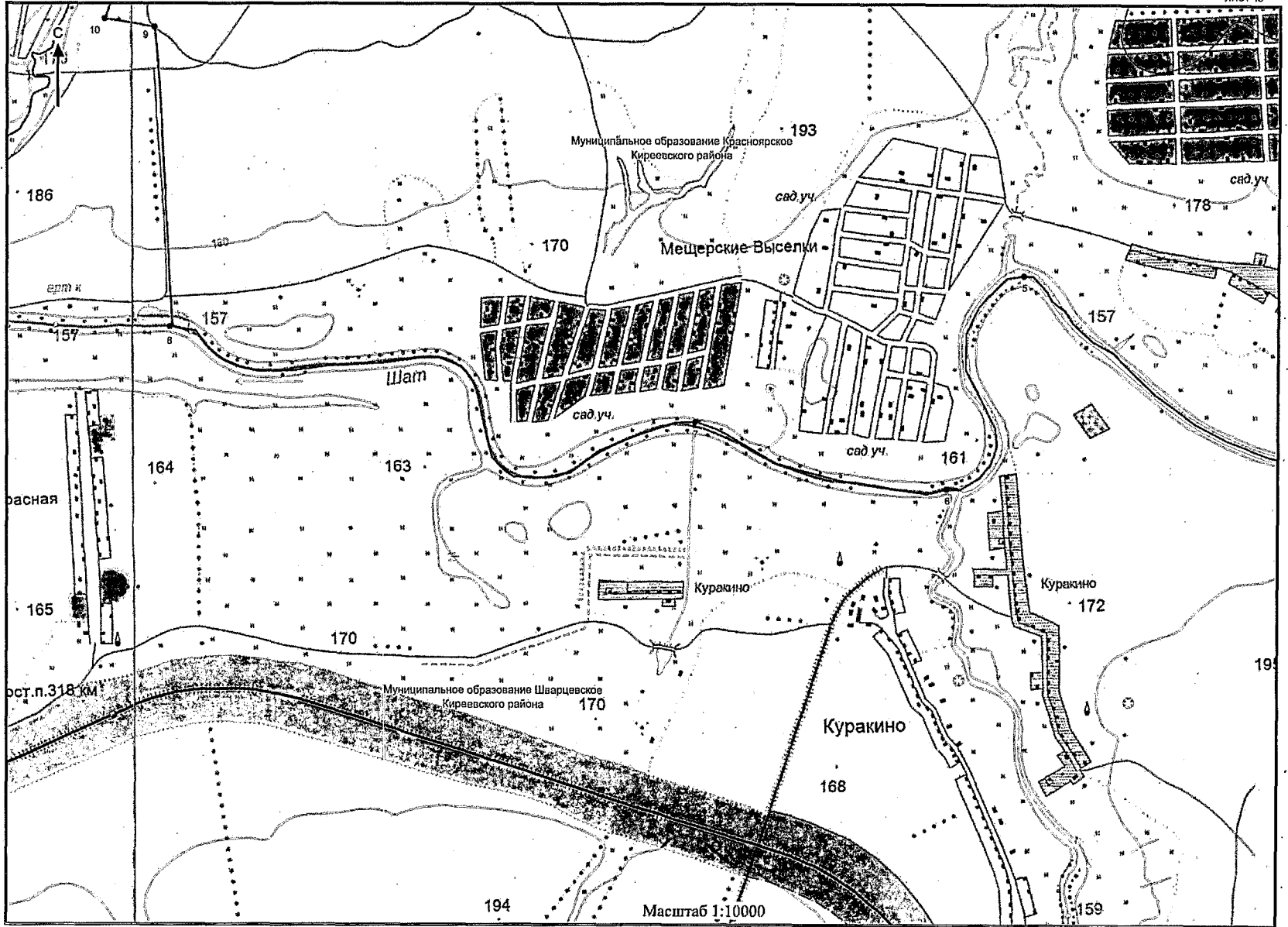












Приложение 17
к Закону Тульской области
«О внесении изменений в Закон Тульской
области «О переименовании муниципального
образования «Киреевский район» Тульской
области, установлении границ, наделении
статусом и определении административных
центров муниципальных образований на
территории Киреевского района Тульской
области»

Приложение 17
к Закону Тульской области
«О переименовании муниципального
образования «Киреевский район» Тульской
области, установлении границ, наделении
статусом и определении административных
центров муниципальных образований на
территории Киреевского района Тульской
области»

**Описание границы
муниципального образования Приупское Киреевского района**

За начальную точку описания границы муниципального образования Приупское Киреевского района принята узловая точка 43в, расположенная в русле реки Упа, напротив устья реки Скоморошка, в 0,96 км севернее деревни Сатинка Киреевского района, в 2,50 км южнее деревни Плеханово Киреевского района, в 3,05 км северо-восточнее поселка Ломинцевский Щекинского района и являющаяся точкой стыка границ муниципальных образований Бородинское Киреевского района, Приупское Киреевского района и Ломинцевское Щекинского района.

**Прохождение границы с муниципальным образованием
Бородинское Киреевского района**

От узловой точки 43в (721962.99; 268679.50) линия границы идет на протяжении 0,75 км в юго-восточном направлении по руслу реки Скоморошка, вверх против течения, до поворотной точки 1, расположенной в месте впадения с севера-востока безымянного ручья в реку Скоморошка.

От точки 1 (721680.27; 269266.75) линия границы идет на протяжении 0,66 км в юго-восточном направлении по руслу реки Скоморошка, вверх против

течения, до поворотной точки 2, расположенной в русле реки Скоморошка.

От точки 2 (721177.47; 269367.78) линия границы идет на протяжении 2,60 км преимущественно в юго-восточном направлении по руслу реки Скоморошка, вверх против течения, до поворотной точки 3, расположенной на пересечении русла реки Скоморошка с осью автодороги.

От точки 3 (719919.46; 271158.48) линия границы идет на протяжении 0,90 км в юго-западном направлении по руслу реки Скоморошка, вверх против течения, до поворотной точки 4, расположенной в месте впадения в реку Скоморошка с запада безымянного ручья.

От точки 4 (719269.34; 270703.83) линия границы идет на протяжении 1,63 км в южном направлении по руслу реки Скоморошка, вверх против течения, до поворотной точки 5, расположенной в месте впадения в реку Скоморошка с запада безымянного ручья.

От точки 5 (717919.85; 270623.82) линия границы идет на протяжении 0,38 км в южном направлении по руслу реки Скоморошка, вверх против течения, до поворотной точки 6, расположенной в месте впадения в реку Скоморошка с юго-востока безымянного ручья.

От точки 6 (717580.94; 270670.23) линия границы идет на протяжении 0,84 км в юго-восточном направлении по руслу безымянного ручья, вверх против течения, до поворотной точки 7.

От точки 7 (717074.47; 271288.18) линия границы идет по прямой на протяжении 0,42 км на восток до поворотной точки 8.

От точки 8 (717072.53; 271705.01) линия границы идет на протяжении 0,62 км в южном направлении по лесному кварталу 26 урочища Барсовое земель лесного фонда до поворотной точки 9, расположенной на юго-западном углу лесного квартала 26 урочища Барсовое земель лесного фонда.

От точки 9 (716496.23; 271862.53) линия границы идет на протяжении 0,58 км в восточном направлении по южной границе лесного квартала 26 урочища Барсовое земель лесного фонда, севернее поселка Головлинский Киреевского района до поворотной точки 10.

От точки 10 (716457.27; 272442.93) линия границы идет на протяжении 0,63 км в восточном направлении по южной границе лесного квартала 26 урочища Барсовое земель лесного фонда до поворотной точки 11, расположенной на северо-западной окраине деревни Смирновка Киреевского района.

От точки 11 (716602.96; 273019.03) линия границы идет на протяжении 0,95 км в восточном направлении по южной границе лесного квартала 27

урочища Городок земель лесного фонда до поворотной точки 12, расположенной в 0,37 км южнее оси плотины пруда.

От точки 12 (716629.45; 273947.55) линия границы идет на протяжении 0,22 км в юго-восточном направлении по оврагу до поворотной точки 13, расположенной на северной стороне полосы отвода автодороги Киреевск – Смирновка.

От точки 13 (716421.74; 273996.32) линия границы идет на протяжении 1,11 км в северо-восточном направлении по западной стороне полосы отвода автодороги Киреевск – Смирновка до поворотной точки 14, расположенной на западной стороне полосы отвода автодороги Киреевск – Смирновка.

От точки 14 (717200.02; 274760.77) линия границы идет на протяжении 0,26 км в юго-восточном направлении, затем 0,25 км в северо-восточном направлении и в юго-восточном направлении на протяжении 0,11 км до узловой точки 136, расположенной на северо-восточной стороне поселка Васильевский Киреевского района, в 1,10 км западнее деревни Ослоново Киреевского района, в 2,50 км юго-западнее села Панино Киреевского района и являющейся точкой стыка границ муниципальных образований Бородинское Киреевского района, Богучаровское Киреевского района и Приупское Киреевского района.

Прохождение границы с муниципальным образованием Богучаровское Киреевского района

От узловой точки 136 (717210.85; 275203.78) линия границы идет на протяжении 1,33 км в юго-западном направлении по восточной стороне поселка Васильевский Киреевского района до поворотной точки 1, расположенной на оси автодороги, ведущей в город Киреевск Киреевского района.

От точки 1 (716107.27; 274534.17) линия границы идет на протяжении 0,97 км в западном направлении по южной стороне полосы отвода железной дороги Киреевск – Липки до поворотной точки 2, расположенной на пересечении оси автодороги с южной стороной полосы отвода железной дороги Киреевск – Липки.

От точки 2 (716103.06; 273569.21) линия границы идет на протяжении 0,80 км в юго-западном направлении по восточной стороне полосы отвода железной дороги Киреевск – Липки до поворотной точки 3, расположенной на пересечении полосы отвода железной дороги Киреевск – Липки с осью автодороги, ведущей в город Липки Киреевского района.

От точки 3 (715559.40; 272997.52) линия границы идет на протяжении 1,20 км в юго-западном направлении по восточной стороне полосы отвода железной дороги Киреевск – Липки до поворотной точки 4, расположенной на пересечении восточной стороны полосы отвода железной дороги Киреевск – Липки с руслом

реки Алковка.

От точки 4 (714409.05; 272664.04) линия границы идет на протяжении 0,92 км в юго-западном направлениях по восточной стороне полосы отвода железной дороги Киреевск – Липки до поворотной точки 5, расположенной на восточной стороне полосы отвода железной дороги Киреевск – Липки.

От точки 5 (713646.98; 272173.64) линия границы идет на протяжении 2,44 км в восточном и юго-восточном направлениях вдоль восточной стороны полосы отвода подъездной железной дороги, огибая поселок Подлесный Киреевского района, до поворотной точки 6, расположенной с восточной стороны полосы отвода железной дороги.

От точки 6 (712624.27; 272837.21) линия границы идет на протяжении 1,35 км в юго-восточном направлении по оси железнодорожной насыпи, затем 0,45 км в южном направлении по полевой дороге до поворотной точки 7, расположенной на восточной стороне полосы отвода автодороги Приупский – Сеченский.

От точки 7 (711023.97; 274130,20) линия границы идет на протяжении 1,68 км преимущественно в южном направлении вдоль восточной стороны полосы отвода автодороги Приупский – Сеченский до поворотной точки 8, расположенной на северной стороне полосы отвода автодороги Приупский – Сеченский.

От точки 8 (709991.53; 274902.57) линия границы идет на протяжении 1,00 км в основном в северном направлении по западной стороне поселка Сеченский Киреевского района до поворотной точки 9, расположенной на северной стороне поселка Сеченский Киреевского района, в 0,11 км северо-западнее оси плотины пруда.

От точки 9 (710814.99; 275059.18) линия границы идет на протяжении 1,90 км в юго-восточном, затем в южном, далее в юго-западном направлении по северной, восточной и юго-восточной сторонам поселка Сеченский до поворотной точки 10, расположенной на пересечении автодороги Сеченский – Владимировка с полевой дорогой.

От точки 10 (709869.44; 275256.67) линия границы идет сначала на протяжении 0,29 км в юго-западном направлении по оси автодороги Сеченский – Владимировка, далее на протяжении 0,22 км в северо-западном направлении по оси автодороги Сеченский – Майское до поворотной точки 11, расположенной на западной стороне поселка Сеченский Киреевского района, на оси автодороги Сеченский – Майское.

От точки 11 (709963.66; 274899.24) линия границы идет на протяжении 1,78 км сначала в северном направлении, затем в западном направлении по

западной стороне полосы отвода автодороги Приупский – Сеченский до поворотной точки 12, расположенной с западной стороны полосы отвода автодороги Приупский – Сеченский.

От точки 12 (711062.89; 274056.16) линия границы идет на протяжении 2,70 км в северо-западном направлении по западной стороне полосы отвода автодороги Приупский – Сеченский до поворотной точки 13, расположенной на восточной окраине деревни Любогощи Киреевского района, в 0,30 км северо-восточнее оси плотины пруда.

От точки 13 (713250.02; 272674.73) линия границы идет на протяжении 0,57 км в северо-западном направлении по западной стороне полосы отвода автодороги Приупский – Сеченский до поворотной точки 14, расположенной восточнее развилки автодороги Приупский – Сеченский с автодорогой на поселок Подлесный Киреевского района.

От точки 14 (713665.18; 272383.22) линия границы идет на протяжении 0,81 км в юго-западном направлении по восточной стороне полосы отвода автодороги Приупский – Сеченский до поворотной точки 15, расположенной на восточной стороне полосы отвода автодороги Приупский – Сеченский.

От точки 15 (713230.71; 271695.99) линия границы идет на протяжении 0,78 км в юго-восточном направлении по южной стороне деревни Любогощи Киреевского района до поворотной точки 16.

От точки 16 (712773.92; 271908.24) линия границы идет на протяжении 0,11 км в восточном направлении по оси плотины пруда до поворотной точки 17, расположенной на оси плотины пруда.

От точки 17 (712746.04; 272012.31) линия границы идет на протяжении 0,56 км в юго-восточном направлении по руслу реки Лебягожка, вниз по течению, до поворотной точки 18, расположенной в русле реки Лебягожка.

От точки 18 (712265.23; 272152.89) линия границы идет на протяжении 1,21 км в юго-западном направлении по руслу реки Лебягожка, вниз по течению, до поворотной точки 19, расположенной в 0,01 км северо-западнее места впадения безымянного ручья в реку Лебягожка.

От точки 19 (711213.44; 271689.72) линия границы идет на протяжении 1,01 км в южном направлении по руслу реки Лебягожка, вниз по течению, до поворотной точки 20, расположенной в месте впадения реки Лебягожка в пруд.

От точки 20 (710329.58; 271702.01) линия границы идет на протяжении 0,79 км по восточному берегу пруда преимущественно в южном направлении до поворотной точки 21.

От точки 21 (709605.15; 271868.99) линия границы идет на протяжении

0,66 км в юго-западном направлении по руслу реки Лебягожка, вниз по течению, до поворотной точки 22, расположенной в долине реки Лебягожка.

От точки 22 (709044.46; 271744.51) линия границы идет на протяжении 1,68 км в северо-западном направлении по южной стороне лесополосы до поворотной точки 23, расположенной на северном краю лесополосы.

От точки 23 (709734.24; 270207.67) линия границы идет на протяжении 0,51 км в северо-восточном направлении затем в северо-западном направлении сухоходльно до поворотной точки 24, расположенной на восточной границе лесного квартала 47 земель лесного фонда, в 0,16 км северо-западнее оси автодороги Приупский – Шондорово.

От точки 24 (710096.61; 270048.72) линия границы идет на протяжении 0,91 км в северо-западном направлении, огибая лесной квартал 47 земель лесного фонда с юга, до поворотной точки 25, расположенной на западной границе лесного квартала 47 земель лесного фонда.

От точки 25 (710465.57; 269720.11) линия границы идет в западном направлении на протяжении 0,96 км по руслу безымянного ручья, вниз по течению, до узловой точки 43а, расположенной в русле реки Упа, в месте впадения безымянного ручья, в 0,44 км юго-западнее деревни Заречье Щекинского района, в 1,50 км западнее деревни Карцево Киреевского района, в 2,15 км северо-восточнее деревни Иконки Киреевского района и являющейся точкой стыка границ муниципальных образований Приупское Киреевского района, Богучаровское Киреевского района и Огаревское Щекинского района.

Прохождение границы с муниципальным образованием Огаревское Щекинского района

От узловой точки 43а (710691.33; 268823.45) линия границы идет по руслу реки Упа, вниз по течению, на протяжении 2,53 км до узловой точки 42г, расположенной на середине Щекинского водохранилища, в 1,00 км северо-восточнее деревни Харино Щекинского района, в 1,25 км западнее села Миленино Киреевского района и являющейся точкой стыка границ муниципальных образований Огаревское Щекинского района, город Советск Щекинского района и Приупское Киреевского района.

Прохождение границы с муниципальным образованием город Советск Щекинского района

От узловой точки 42г (712152.58; 267778.51) линия границы идет в северо-западном направлении на протяжении 1,93 км до поворотной точки 12.

От точки 12 (712731.31; 266081.70) линия границы идет в северном направлении на протяжении 0,29 км до поворотной точки 11.

От точки 11 (713001.93; 266023.53) линия границы идет по восточному берегу Щекинского водохранилища в северо-западном направлении на протяжении 3,48 км до поворотной точки 10.

От точки 10 (715343.77; 265515.54) линия границы идет по прямой в северном направлении на протяжении 0,07 км до поворотной точки 9, расположенной в 0,10 км южнее дороги к деревне Крюковка Киреевского района.

От точки 9 (715408.17; 265517.34) линия границы идет по восточному берегу Щекинского водохранилища в северном направлении на протяжении 1,00 км до поворотной точки 8.

От точки 8 (716295.54; 265508.74) линия границы идет в восточном направлении на протяжении 0,17 км до поворотной точки 7.

От точки 7 (716286.94; 265672.55) линия границы идет в северо-западном направлении на протяжении 0,24 км до поворотной точки 6.

От точки 6 (716379.32; 265450.47) линия границы идет по восточному берегу Щекинского водохранилища в северо-западном направлении на протяжении 0,67 км до поворотной точки 5.

От точки 5 (716998.13; 265248.17) линия границы идет по восточному берегу Щекинского водохранилища в северо-западном направлении на протяжении 0,44 км до поворотной точки 4, расположенной на юго-восточной стороне дамбы Щекинского водохранилища.

От точки 4 (717380.31; 265066.22) линия границы идет в северо-западном направлении на протяжении 0,02 км до поворотной точки 3, расположенной на северо-восточной стороне дамбы Щекинского водохранилища.

От точки 3 (717392.36; 265056.24) линия границы идет по северной стороне дамбы Щекинского водохранилища в юго-западном направлении на протяжении 0,09 км до поворотной точки 2, расположенной в русле реки Упа.

От точки 2 (717374.97; 264965.86) линия границы идет по руслу реки Упа, вниз по течению, в северо-западном направлении на протяжении 0,27 км до узловой точки 42в, расположенной в русле реки Упа, в 0,30 км северо-западнее дамбы Щекинского водохранилища, в 0,83 км юго-восточнее деревни Коровики Щекинского района, в 1,12 км западнее поселка Комсомольский Киреевского района и являющейся точкой стыка границ муниципальных образований город Советск Щекинского района, Огаревское Щекинского района и Приупское Киреевского района.

Прохождение границы с муниципальным образованием Огаревское Щекинского района

От узловой точки 42в (717620.29; 264852.50) линия границы идет по руслу реки Упа, вниз по течению, в северо-западном направлении на протяжении 0,47 км до узловой точки 43б, расположенной в русле реки Упа, в 0,05 км юго-восточнее железнодорожного моста, в 0,55 км восточнее деревни Коровики Щекинского района, в 1,70 км северо-западнее поселка Куровский Киреевского района, в 1,30 км северо-западнее поселка Комсомольский Киреевского района и являющейся точкой стыка границ муниципальных образований Огаревское Щекинского района, Приупское Киреевского района и город Липки Киреевского района.

Прохождение границы с муниципальным образованием город Липки Киреевского района

От узловой точки 43б (718048.20; 264685.00) линия границы идет на протяжении 1,04 км в северо-восточном направлении по южной стороне полосы отвода железной дороги Советск – Липки до поворотной точки 5б, расположенной на пересечении полосы отвода автодороги Щекино – Липки с полосой отвода железной дороги Советск – Липки, в 0,02 км южнее железнодорожного переезда.

От точки 5б (718712.71; 264457.99) линия границы идет на протяжении 0,74 км в юго-восточном направлении по западной стороне полосы отвода автодороги Щекино – Липки до поворотной точки 55, расположенной на стыке полосы отвода автодороги Щекино – Липки с северо-западной границей поселка Комсомольский Киреевского района.

От точки 55 (718094.58; 265858.43) линия границы идет на протяжении 0,12 км в южном направлении до поворотной точки 54, расположенной на северо-западной границе поселка Комсомольский Киреевского района.

От точки 54 (717966.82; 265894.86) линия границы идет на протяжении 1,25 км в юго-восточном направлении по западной границе поселка Комсомольский Киреевского района до поворотной точки 53, расположенной на юго-западной границе поселка Комсомольский Киреевского района.

От точки 53 (717040.28; 265920.91) линия границы идет на протяжении 0,16 км в юго-восточном направлении по южной границе поселка Комсомольский Киреевского района до поворотной точки 52, расположенной на юго-восточной границе поселка Комсомольский Киреевского района.

От точки 52 (716934.09; 266016.96) линия границы идет на протяжении 0,40 км в северо-восточном направлении по восточной границе поселка

Комсомольский Киреевского района до поворотной точки 51, расположенной на восточной границе поселка Комсомольский Киреевского района.

От точки 51 (717292.77; 266189.29) линия границы идет на протяжении 0,13 км в восточном направлении вдоль восточной границы поселка Комсомольский Киреевского района до поворотной точки 50, расположенной на восточной границе поселка Комсомольский Киреевского района.

От точки 50 (717296.28; 266323.17) линия границы идет на протяжении 0,64 км в северо-западном направлении по восточной границе поселка Комсомольский Киреевского района до поворотной точки 49, расположенной на южной стороне полосы отвода автодороги Щекино – Липки.

От точки 49 (717882.17; 266189.87) линия границы идет на протяжении 0,20 км в северо-восточном направлении вдоль южной стороны полосы отвода автодороги Щекино – Липки до поворотной точки 48, расположенной на пересечении полосы отвода автодороги Щекино – Липки с осью железной дороги Щекино – Липки.

От точки 48 (717945.22; 266379.17) линия границы идет на протяжении 1,19 км преимущественно в восточном направлении вдоль южной стороны полосы отвода автодороги Щекино – Липки до поворотной точки 47, расположенной на оси автодороги, ведущей к кладбищу, в 0,02 км южнее пересечения осей автодорог.

От точки 47 (717951.72; 267546.34) линия границы идет на протяжении 0,69 км в юго-восточном направлении сухоходльно, затем по оси автодороги, ведущей к кладбищу, до поворотной точки 46, расположенной на оси железной дороги Щекино – Липки.

От точки 46 (717322.56; 267805.32) линия границы идет на протяжении 0,33 км в юго-восточном направлении по оси железной дороги Щекино – Липки до поворотной точки 45, расположенной на оси железной дороги Щекино – Липки.

От точки 45 (716999.57; 267844.36) линия границы идет на протяжении 0,18 км в юго-западном направлении по границе города Липки Киреевского района до поворотной точки 44, расположенной на западной границе города Липки Киреевского района, в 0,10 км западнее оси железной дороги Щекино – Липки.

От точки 44 (716866.30; 267763.98) линия границы идет на протяжении 0,15 км в западном направлении по границе города Липки Киреевского района до поворотной точки 43, расположенной на лесной дороге, проходящей по лесному кварталу 23 земель лесного фонда.

От точки 43 (716842.82; 267618.04) линия границы идет на протяжении 0,58 км в юго-восточном направлении по лесной дороге, огибая с востока лесные кварталы 23 и 24 земель лесного фонда, до поворотной точки 42, расположенной на западной границе приусадебных участков города Липки Киреевского района.

От точки 42 (716325.84; 267798.56) линия границы идет на протяжении 0,12 км в западном направлении по границе города Липки Киреевского района до поворотной точки 41, расположенной на западной границе приусадебных участков города Липки Киреевского района, в 0,30 км севернее перекрестка улиц в городе Липки Киреевского района.

От точки 41 (716338.02; 267688.63) линия границы идет на протяжении 0,29 км в южном направлении по границе приусадебных участков города Липки Киреевского района до поворотной точки 40, расположенной на западной границе приусадебных участков города Липки Киреевского района, в 0,10 км западнее перекрестка улиц в городе Липки Киреевского района.

От точки 40 (716045.26; 267664.57) линия границы идет на протяжении 0,17 км в западном направлении по границе города Липки Киреевского района до поворотной точки 39, расположенной на западной границе приусадебных участков города Липки Киреевского района, в 0,27 км западнее перекрестка улиц в городе Липки Киреевского района.

От точки 39 (716045.62; 267498.65) линия границы идет на протяжении 0,14 км в южном направлении по западной границе города Липки Киреевского района до поворотной точки 38, расположенной на западной границе города Липки Киреевского района, в 0,22 км северо-западнее перекрестка улиц в городе Липки Киреевского района.

От точки 38 (715908.40; 267478.79) линия границы идет на протяжении 0,15 км в юго-восточном направлении по границе города Липки Киреевского района до поворотной точки 37, расположенной на западной границе города Липки Киреевского района, в 0,07 км северо-западнее перекрестка улиц в городе Липки Киреевского района.

От точки 37 (715792.52; 267571.86) линия границы идет на протяжении 0,22 км в западном направлении по границе города Липки Киреевского района до поворотной точки 36, расположенной на стыке южной границы лесного квартала 24 земель лесного фонда и приусадебных участков города Липки Киреевского района.

От точки 36 (715815.70; 267353.34) линия границы идет на протяжении 0,12 км в южном и западном направлениях до поворотной точки 35, расположенной на оси автодороги Липки – Крюковка.

От точки 35 (715764.82; 267250.23) линия границы идет на протяжении 0,57 км в юго-западном направлении вдоль западной границы приусадебных участков города Липки Киреевского района до поворотной точки 34, расположенной на полевой дороге.

От точки 34 (715222.44; 267091.63) линия границы идет на протяжении 0,68 км в юго-восточном направлении по суходольной прямой до поворотной точки 33, расположенной на оси железной дороги Щекино – Липки.

От точки 33 (715074.77; 267758.49) линия границы идет на протяжении 0,43 км в юго-западном направлении по оси железной дороги Щекино – Липки до поворотной точки 32, расположенной на оси железной дороги Щекино – Липки.

От точки 32 (714660.96; 267654.91) линия границы идет на протяжении 0,45 км в северо-восточном направлении, меняя направление на северо-западное, по южной и восточной границе города Липки Киреевского района до поворотной точки 31, расположенной на восточной границе приусадебных участков города Липки Киреевского района, в 0,28 км западнее оси плотины пруда.

От точки 31 (714945.98; 267792.06) линия границы идет на протяжении 0,15 км в северо-восточном направлении по западной границе приусадебных участков деревни Гамовка Киреевского района до поворотной точки 30, расположенной на восточной границе приусадебных участков города Липки Киреевского района, в 0,17 км северо-западнее оси плотины пруда.

От точки 30 (715018.75; 267916.38) линия границы идет на протяжении 0,18 км в северо-западном направлении по границе города Липки Киреевского района до поворотной точки 29, расположенной на восточной границе приусадебных участков города Липки Киреевского района, в 0,34 км северо-западнее оси плотины пруда.

От точки 29 (715131.75; 267847.96) линия границы идет на протяжении 0,17 км в северном направлении по восточной границе города Липки Киреевского района до поворотной точки 28, расположенной в 0,43 км северо-западнее оси плотины пруда.

От точки 28 (715299.52; 267891.72) линия границы идет на протяжении 0,56 км в основном в восточном направлении по северной границе приусадебных участков деревни Гамовка Киреевского района до поворотной точки 27, расположенной на пересечении полевой дороги с руслом реки Сатинка.

От точки 27 (715197.84; 268387.51) линия границы идет на протяжении 1,92 км в северо-восточном и северном направлениях по руслу реки Сатинка, вниз по течению, до поворотной точки 26, расположенной на западном берегу пруда.

От точки 26 (268387.51; 269016.01) линия границы идет на протяжении 0,01 км в западном направлении по северной границе города Липки Киреевского района до поворотной точки 25, расположенной на северо-восточной стороне фруктового сада города Липки Киреевского района.

От точки 25 (716669.91; 268916.09) линия границы идет на протяжении 0,72 км в северо-западном направлении по северной границе города Липки Киреевского района до поворотной точки 24, расположенной на юго-западном углу лесного квартала 25 земель лесного фонда.

От точки 24 (716857.23; 268272.93) линия границы идет на протяжении 0,14 км в северном направлении по западной границе лесного квартала 25 земель лесного фонда до поворотной точки 23, расположенной на оси автодороги Липки – Подлипки, в 0,32 км восточнее пересечения автодорог Щекино – Липки и Липки – Подлипки.

От точки 23 (716991.49; 268288.22) линия границы идет на протяжении 0,11 км в восточном направлении по оси автодороги Липки – Подлипки до поворотной точки 22, расположенной на оси автодороги Липки – Подлипки.

От точки 22 (716982.86; 268411.56) линия границы идет на протяжении 0,13 км в южном направлении по западной границе города Липки Киреевского района до поворотной точки 21, расположенной на северной границе лесного квартала 25 земель лесного фонда.

От точки 21 (716890.42; 268385.07) линия границы идет на протяжении 0,62 км в юго-восточном направлении по южной границе города Липки Киреевского района до поворотной точки 20, расположенной в 0,20 км северо-западнее оси плотины пруда.

От точки 20 (716790.08; 268958.73) линия границы идет на протяжении 0,24 км в северо-восточном направлении по южной границе города Липки Киреевского района до поворотной точки 19, расположенной в 0,05 км севернее оси плотины пруда.

От точки 19 (716819.56; 269195.38) линия границы идет на протяжении 0,49 км в северо-западном направлении по восточной границе города Липки Киреевского района до поворотной точки 18, расположенной на оси автодороги, ведущей к городу Липки Киреевского района.

От точки 18 (717270.19; 269001.92) линия границы идет на протяжении 0,23 км в юго-западном направлении по оси автодороги на город Липки Киреевского района до поворотной точки 17, расположенной на оси автодороги на город Липки Киреевского района.

От точки 17 (717170.19; 268789.97) линия границы идет на протяжении 0,20 км в северо-западном направлении по полевой дороге до поворотной точки 16, расположенной на оси железной дороги Липки – Бородинский.

От точки 16 (717325.86; 268676.25) линия границы идет на протяжении 0,32 км в северном направлении по оси железной дороги Липки – Бородинский до поворотной точки 15, расположенной на пересечении оси автодороги Липки – Бородинский с осью подъездной железной дороги.

От точки 15 (717629.41; 268709.00) линия границы идет на протяжении 0,03 км в юго-западном направлении по оси автодороги Липки – Бородинский до поворотной точки 14, расположенной на оси автодороги Липки – Бородинский.

От точки 14 (717605.01; 268690.54) линия границы идет на протяжении 0,18 км в северо-западном направлении по оси автодороги до поворотной точки 13, расположенной на оси автодороги Липки – Бородинский.

От точки 13 (717717.31; 268547.03) линия границы идет на протяжении 0,22 км в юго-западном направлении по северной границе города Липки Киреевского района до поворотной точки 12, расположенной на северо-западной границе города Липки Киреевского района.

От точки 12 (717631.92; 268344,24) линия границы идет на протяжении 0,15 км в юго-восточном направлении вдоль западной границы города Липки Киреевского района до поворотной точки 11, расположенной на западной границе города Липки Киреевского района.

От точки 11 (717494.60; 268404.39) линия границы идет на протяжении 0,22 км в юго-восточном направлении по западной границе города Липки Киреевского района до поворотной точки 10, расположенной на оси автодороги Липки – Бородинский.

От точки 10 (717370.55; 268666.92) линия границы идет на протяжении 0,62 км в западном направлении по оси автодороги Липки – Бородинский до поворотной точки 9, расположенной на оси автодороги Щекино – Липки.

От точки 9 (717319.92; 268102.34) линия границы идет на протяжении 0,58 км в северном направлении по оси автодороги Щекино – Липки до поворотной точки 8, расположенной на пересечении оси автодороги Щекино – Липки с подъездными автодорогами к городу Липки Киреевского района.

От точки 8 (717905.48; 268084.09) линия границы идет на протяжении 1,45 км в северо-западном направлении по северной стороне полосы отвода автодороги Щекино – Липки до поворотной точки 7.

От точки 7 (718057.55; 266644.09) линия границы идет на протяжении 0,74 км в северо-западном направлении по восточной границе коллективных садов до

поворотной точки 6, расположенной на углу северо-восточной границы коллективного сада.

От точки 6 (718661.48; 266439.05) линия границы идет на протяжении 0,30 км в юго-западном направлении по бровке оврага и северной границе коллективных садов до поворотной точки 5, расположенной на углу северо-западной границы коллективного сада.

От точки 5 (718500.90; 266238.73) линия границы идет на протяжении 0,57 км в юго-восточном направлении по руслу безымянного ручья, вверх против течения, до поворотной точки 4.

От точки 4 (717991.74; 266452.78) линия границы идет на протяжении 0,30 км в юго-западном направлении по северной стороне полосы отвода автодороги Щекино – Липки до поворотной точки 3, расположенной на северной стороне полосы отвода автодороги Щекино – Липки.

От точки 3 (717887.18; 266169.13) линия границы идет на протяжении 0,34 км в северо-западном и юго-западном направлениях по северной границе поселка Комсомольский Киреевского района до поворотной точки 2, расположенной на восточной стороне полосы отвода автодороги Щекино – Липки.

От точки 2 (718003.32; 265930.36) линия границы идет на протяжении 1,12 км в северо-западном направлении по восточной стороне полосы отвода автодороги Щекино – Липки до поворотной точки 1, расположенной на оси железной дороги Советск – Липки.

От точки 1 (718758.99; 265463.31) линия границы идет на протяжении 1,11 км в юго-западном направлении по северной стороне полосы отвода автодороги Щекино – Липки до узловой точки 42(1), расположенной на автомобильном мосту через реку Упа, в 0,50 км северо-восточнее деревни Коровики Щекинского района, в 1,03 км юго-восточнее поселка Октябрьский Щекинского района, в 0,30 км южнее деревни Мезеневка Киреевского района и являющейся точкой стыка границ муниципальных образований город Липки Киреевского района, Приупское Киреевского района, Огаревское Щекинского района и Ломинцевское Щекинского района.

Прохождение границы с муниципальным образованием Ломинцевское Щекинского района

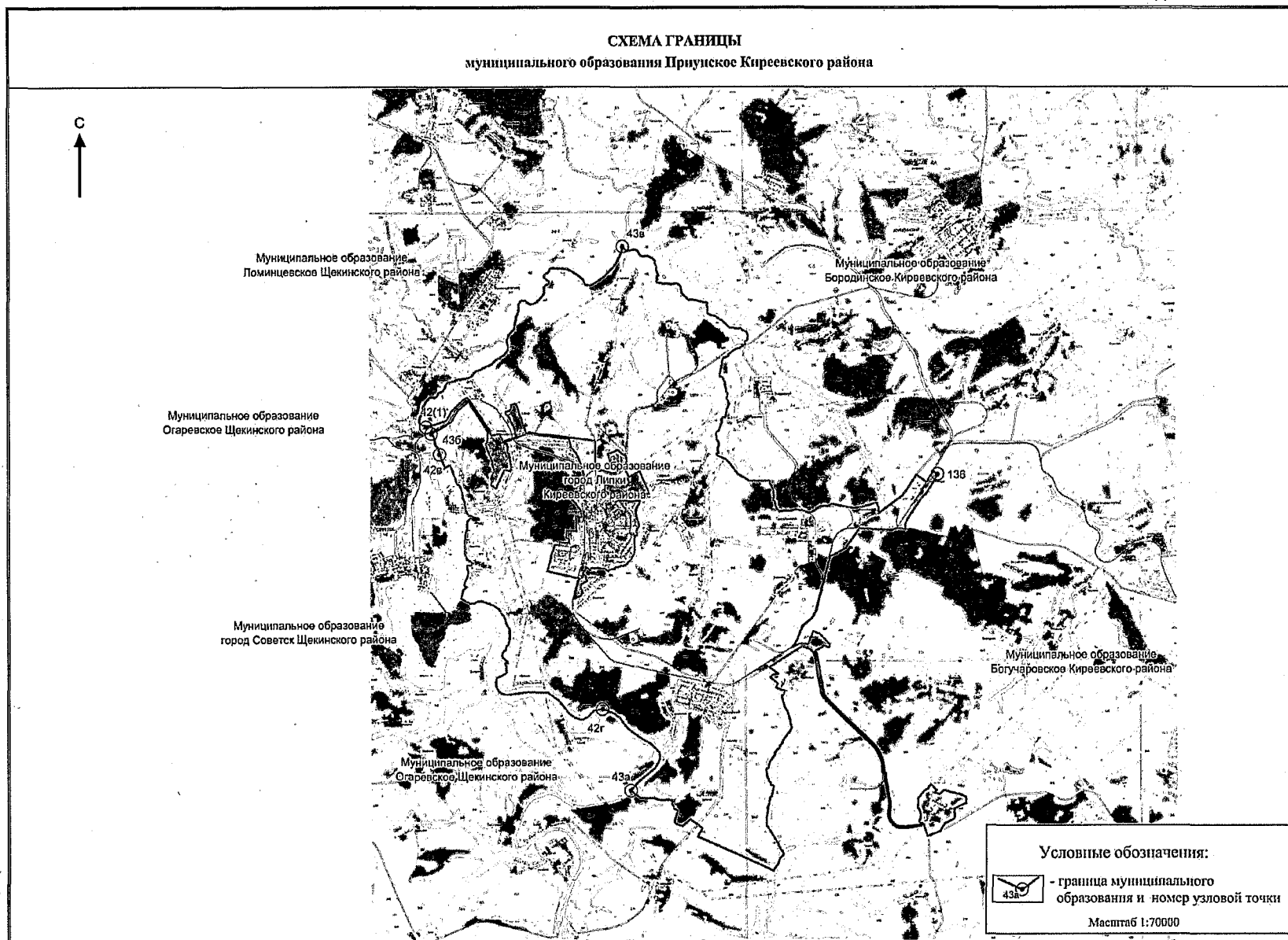
От узловой точки 42(1) (718182.70; 264579.05) линия границы идет в северо-восточном направлении по руслу реки Упа, вниз по течению, на протяжении 7,21 км до узловой точки 43в, принятой ранее за начальную точку описания границы.

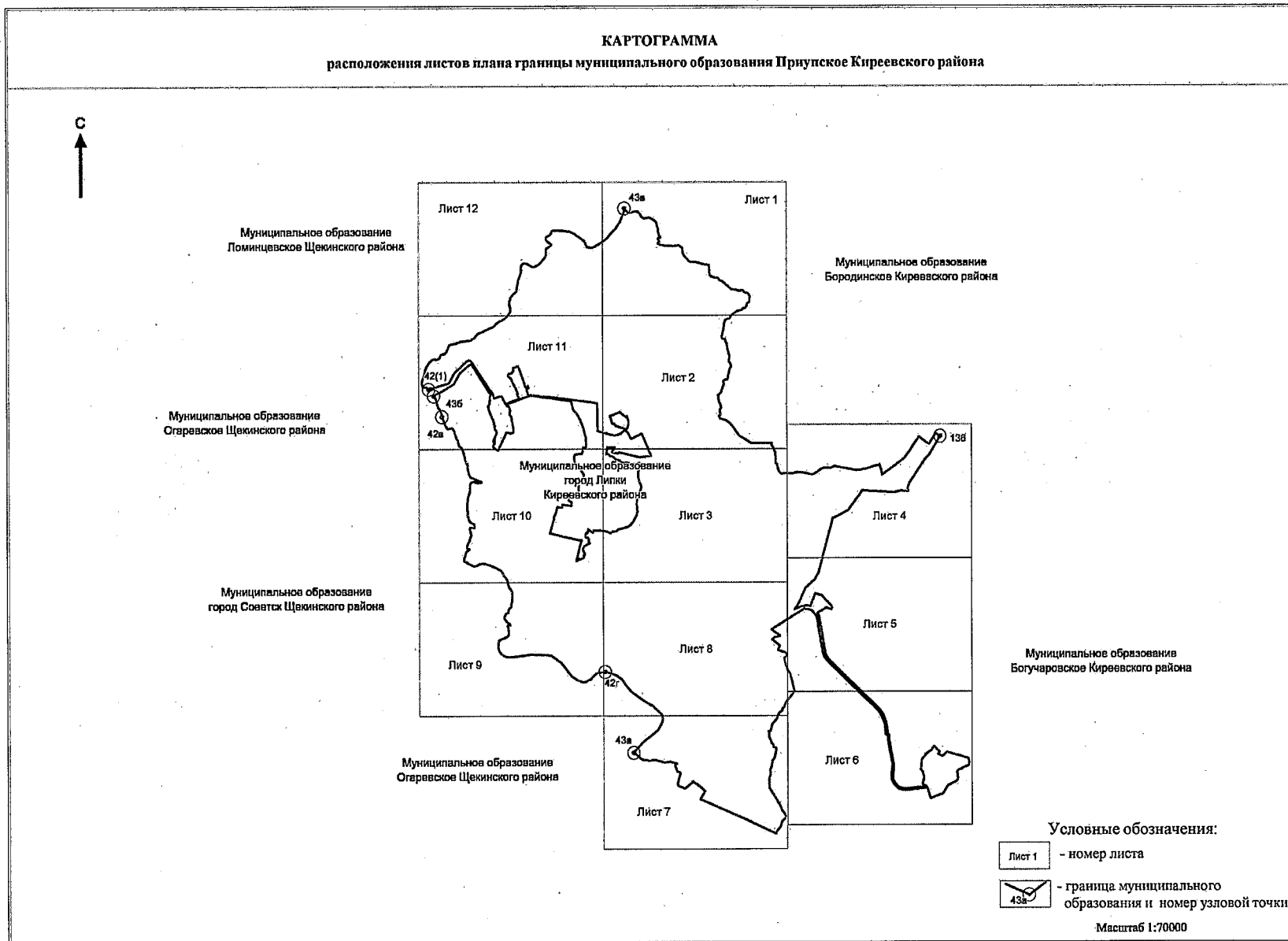
В тексте описания границы муниципального образования расстояния от узловых и поворотных точек до населенных пунктов указаны ориентировочно.

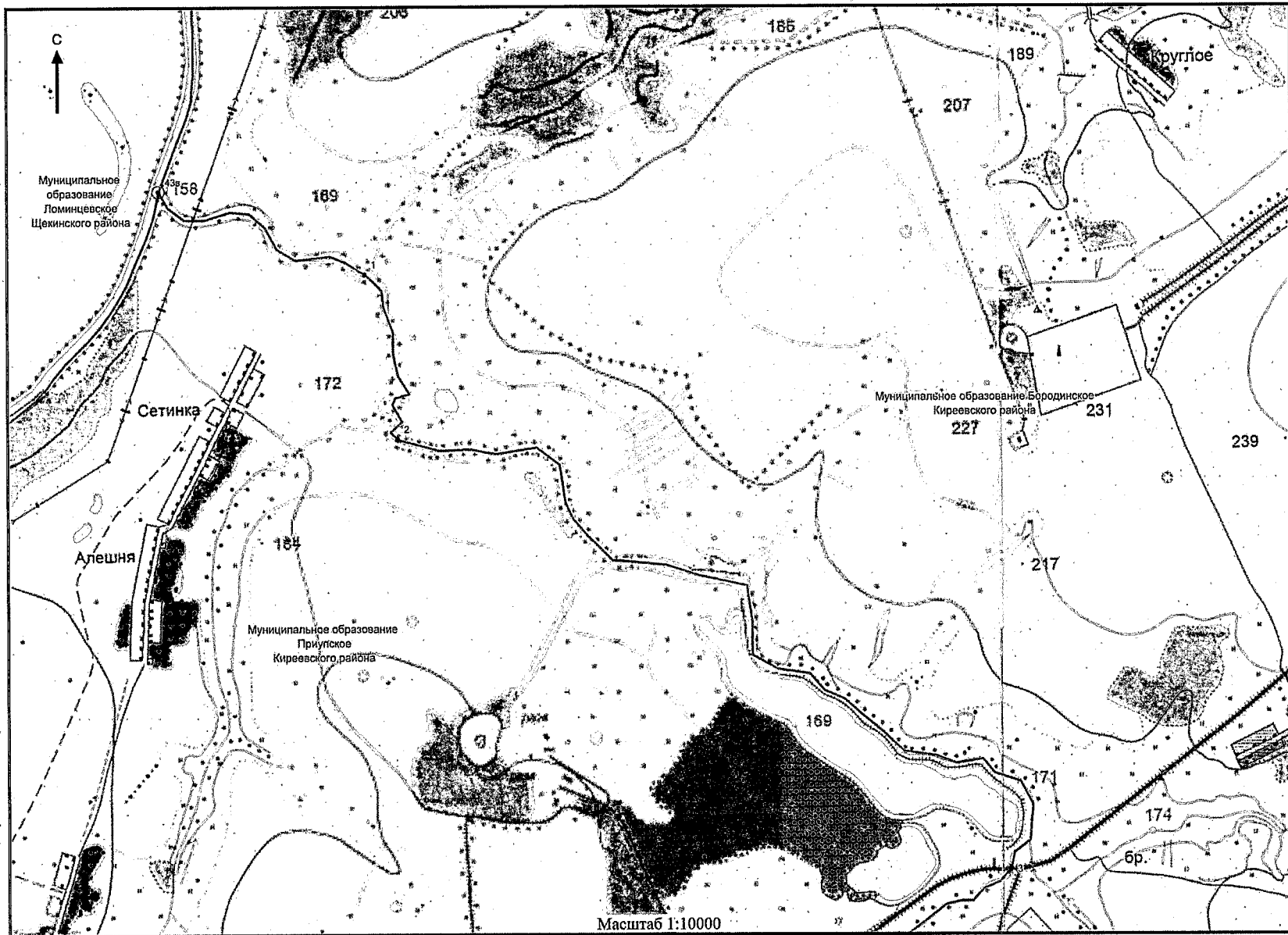
Приложение 18
к Закону Тульской области
«О внесении изменений в Закон Тульской
области «О переименовании
муниципального образования
«Киреевский район» Тульской области,
установлении границ, наделении статусом
и определении административных центров
муниципальных образований на территории
Киреевского района Тульской области»

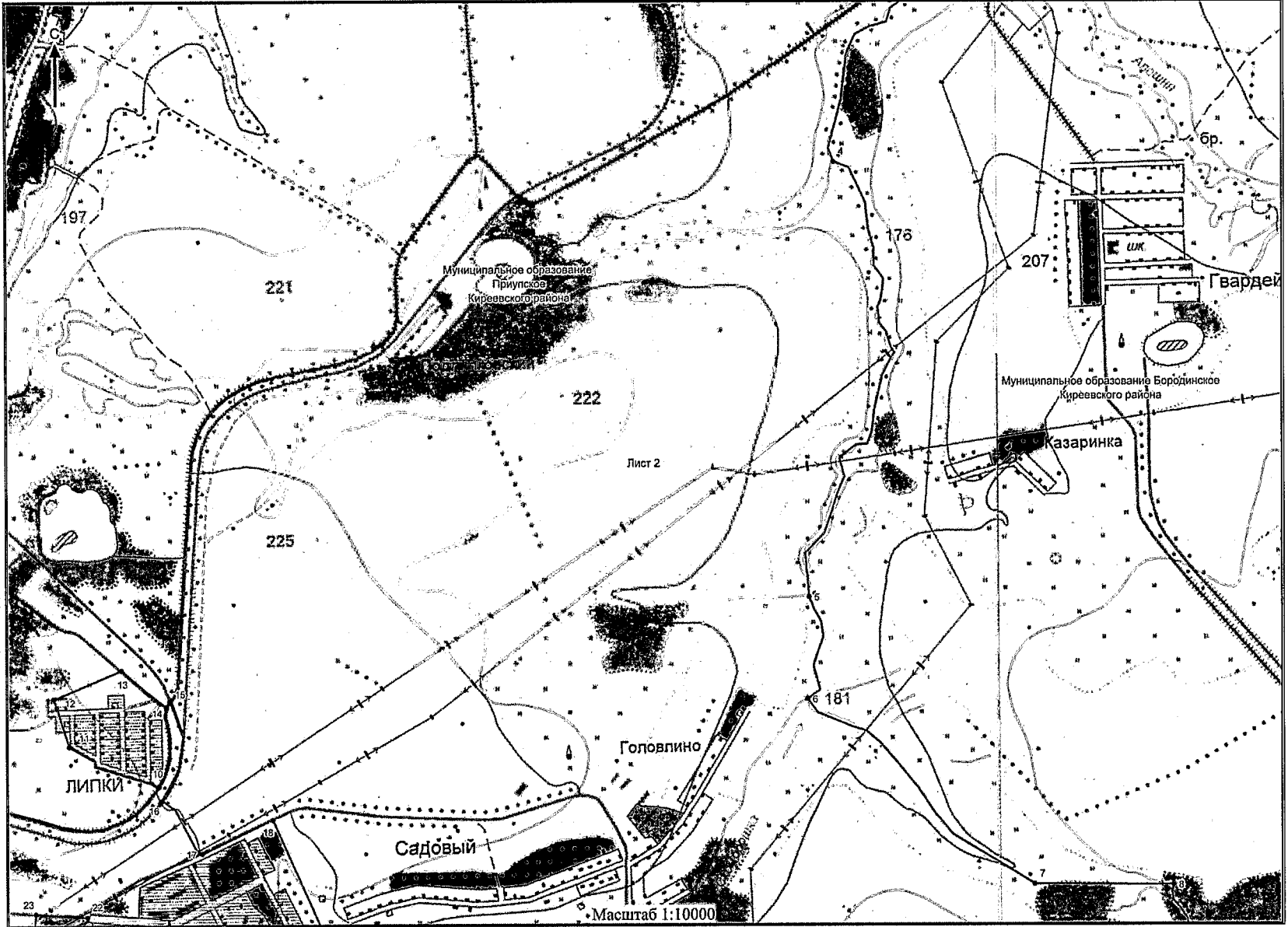
Приложение 18
к Закону Тульской области
«О переименовании муниципального
образования «Киреевский район» Тульской
области, установлении границ, наделении
статусом и определении административных
центров муниципальных образований на
территории Киреевского района Тульской
области»

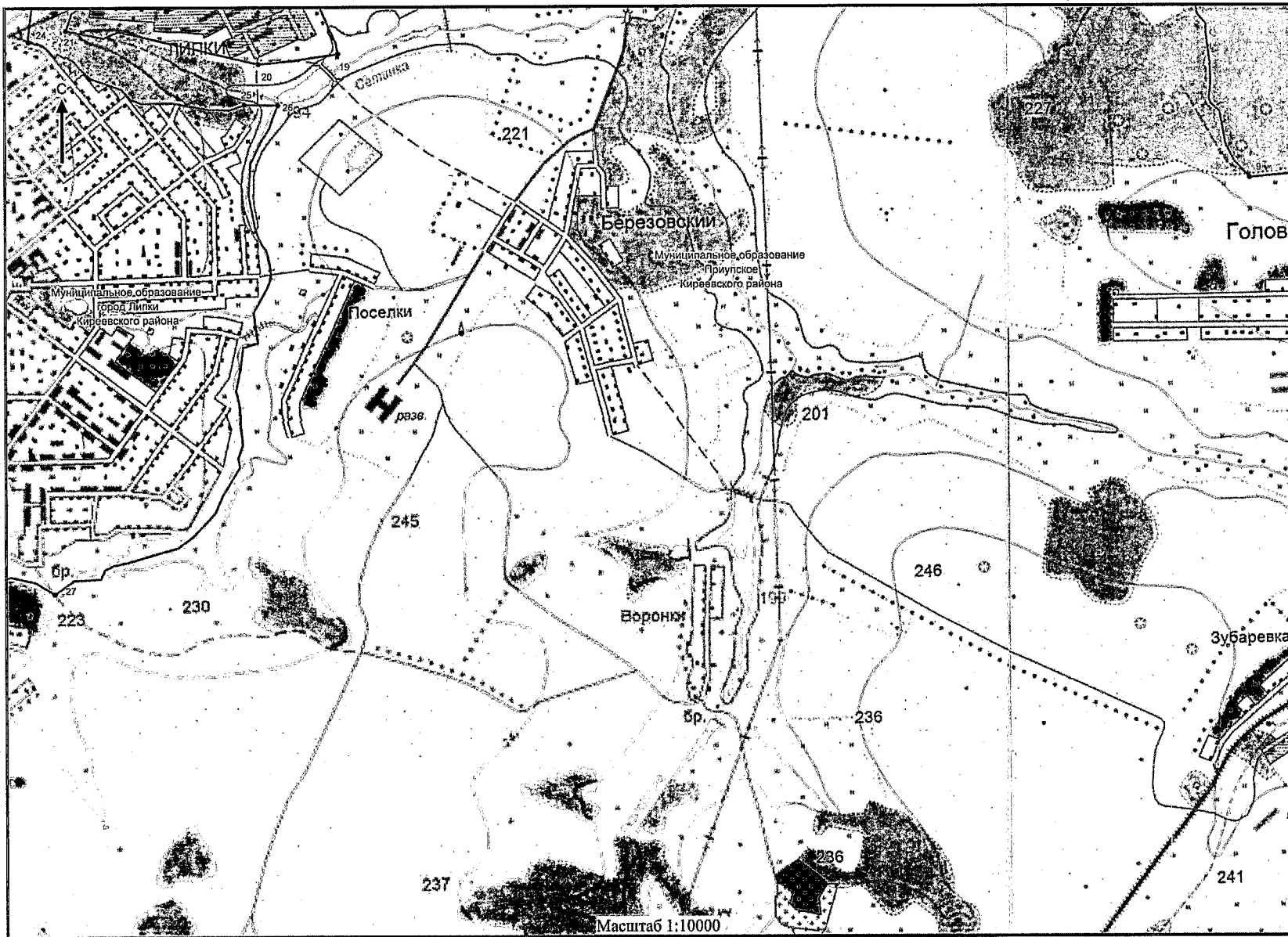
**Карта-схема
границы муниципального образования Приипское
Киреевского района**



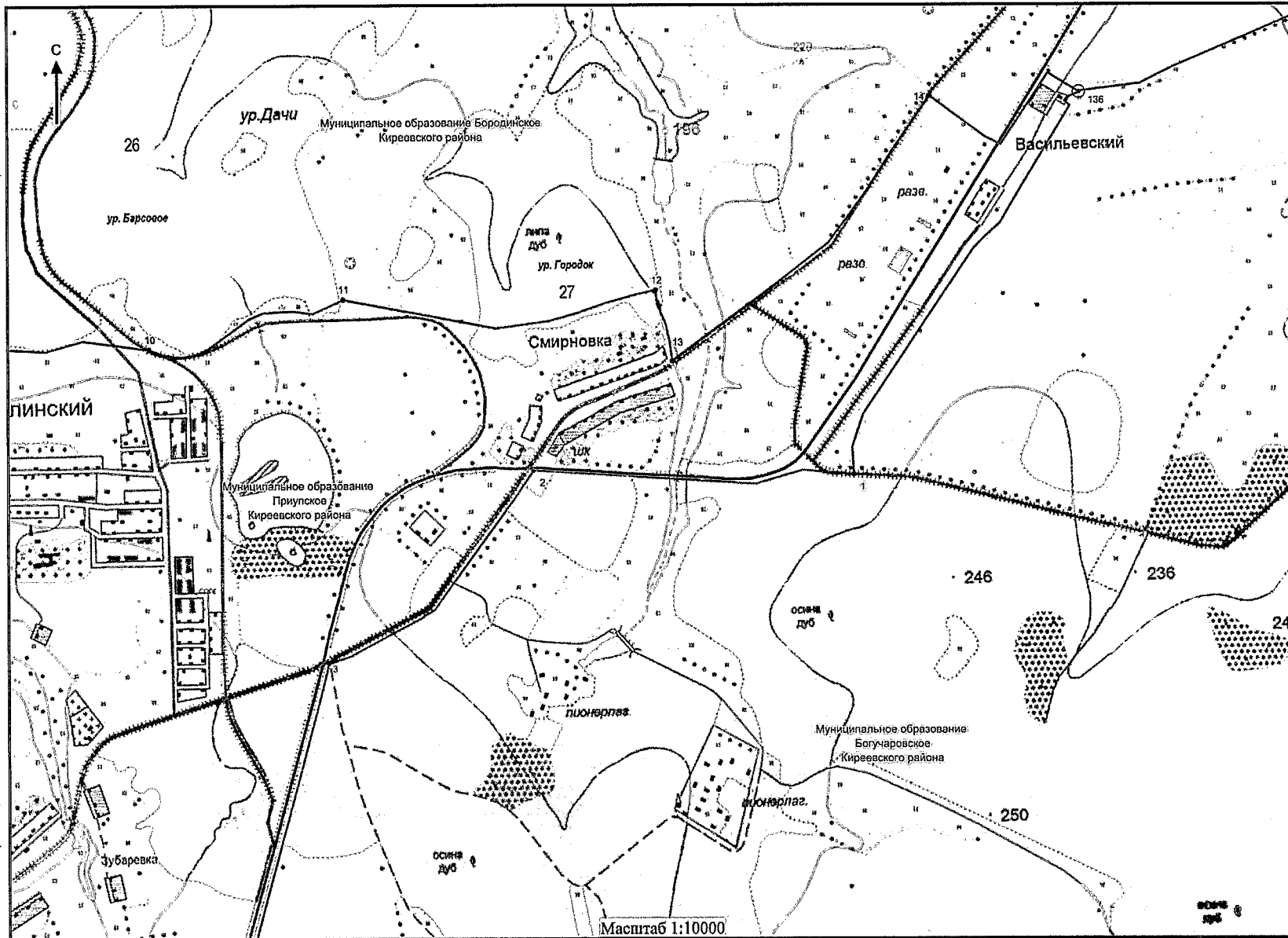




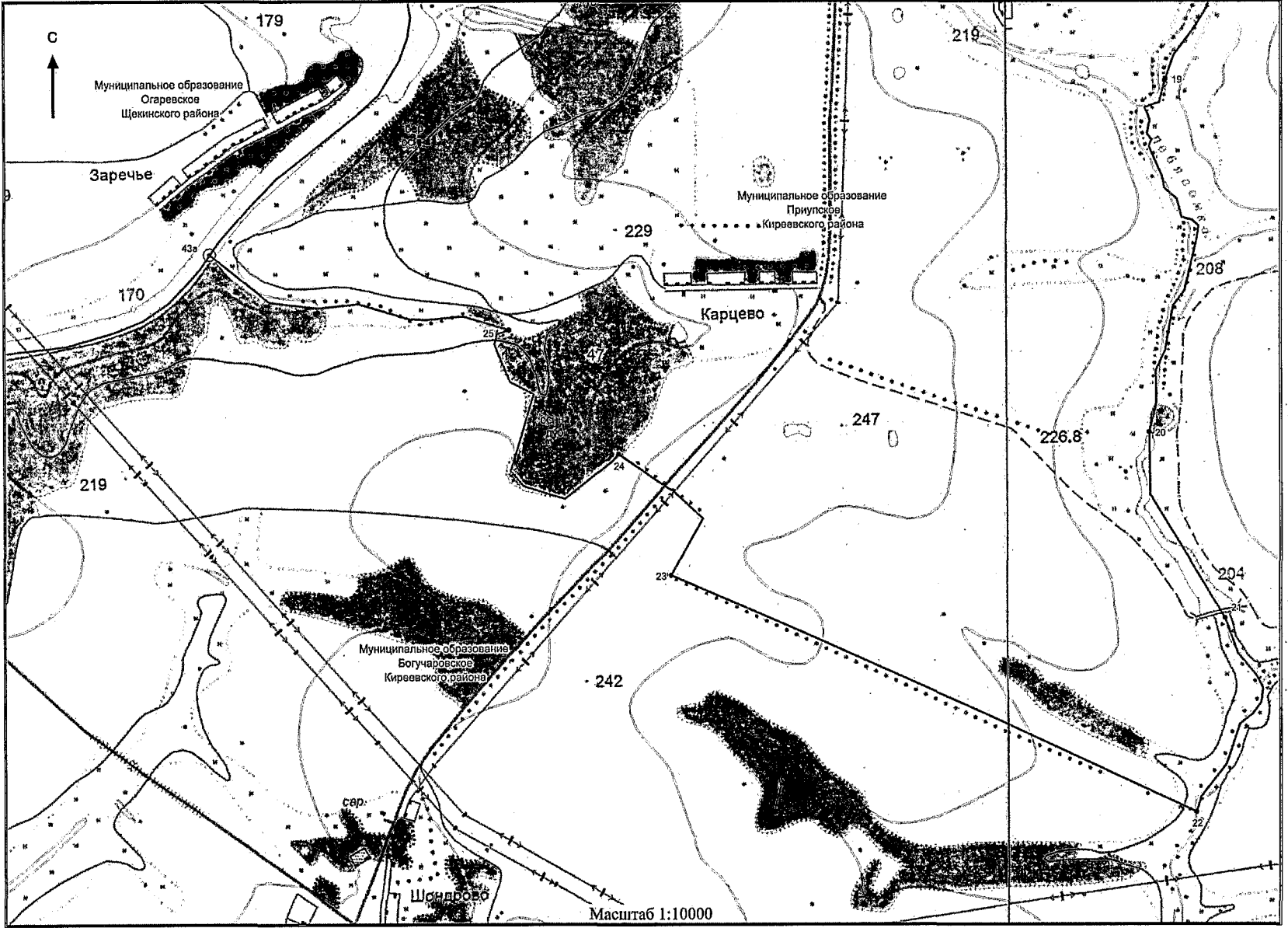


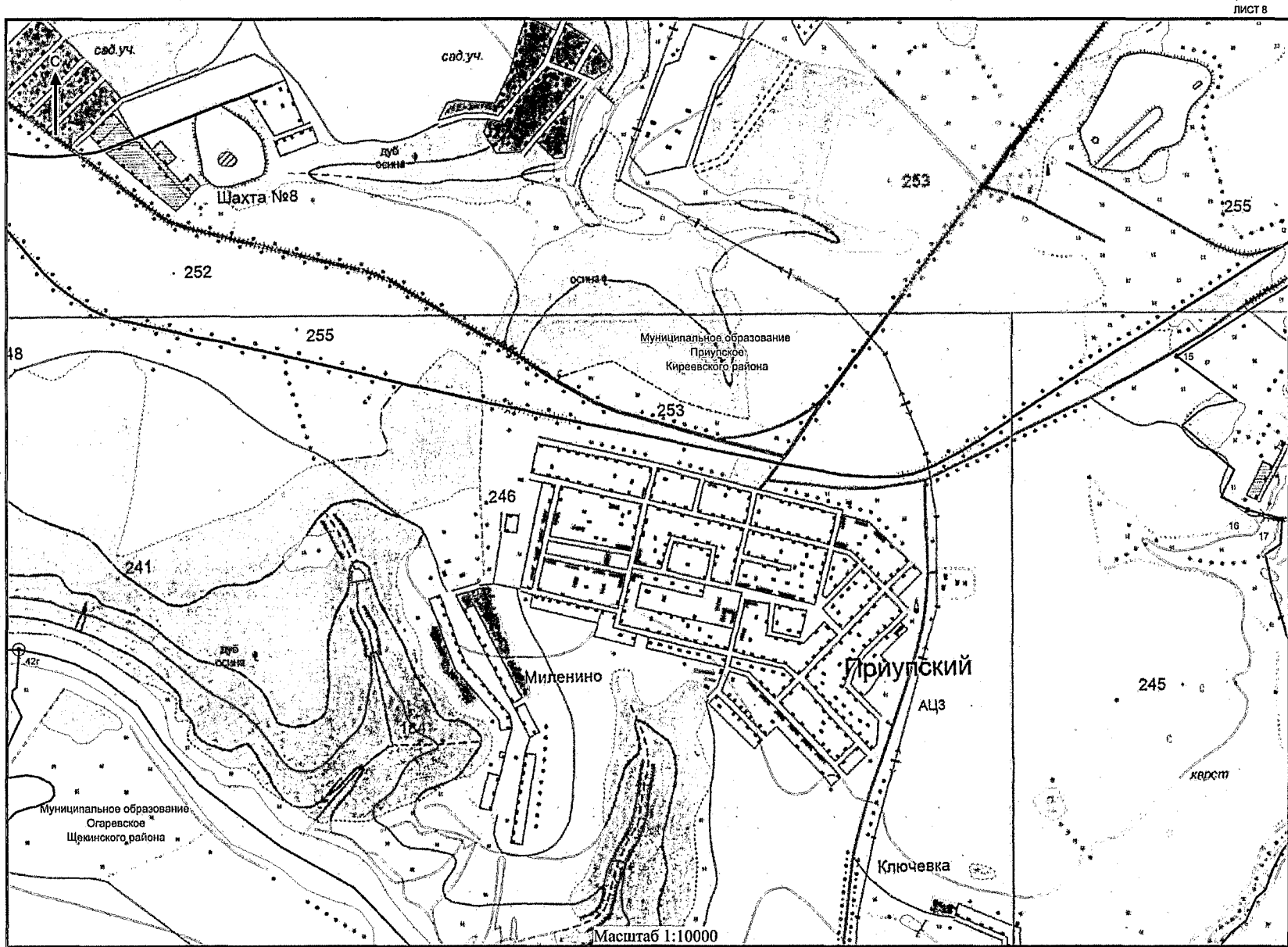


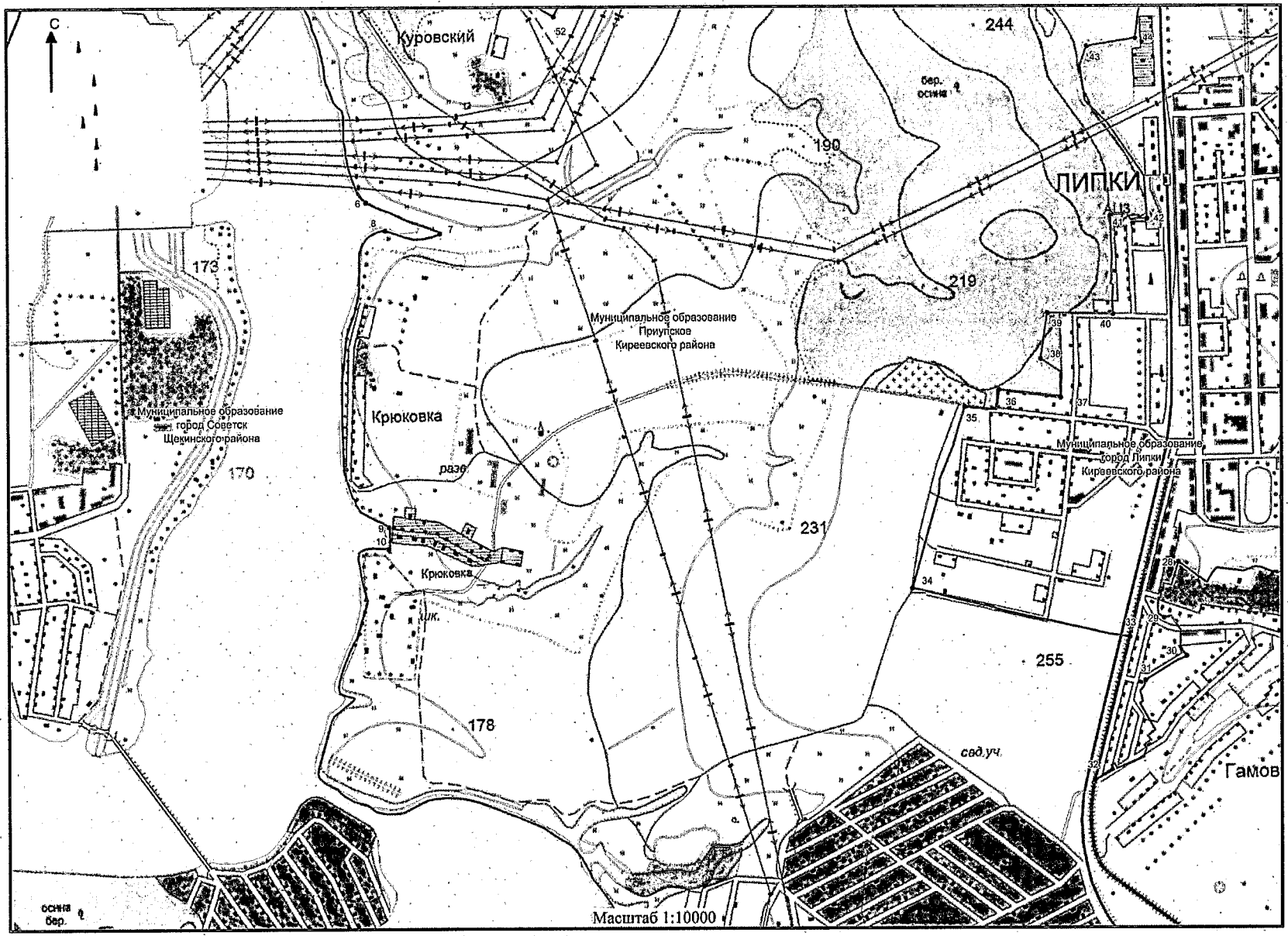
Масштаб 1:10000

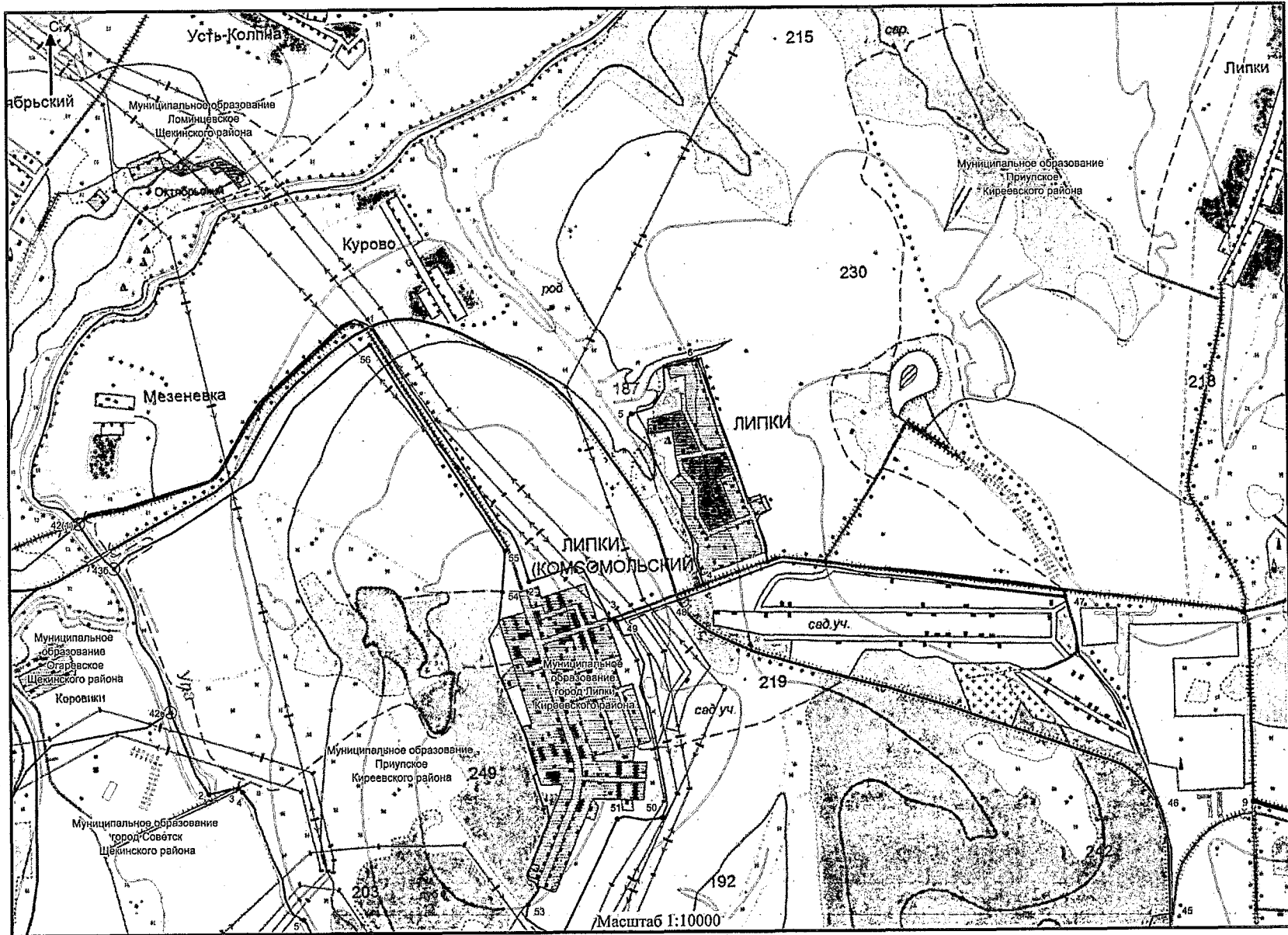


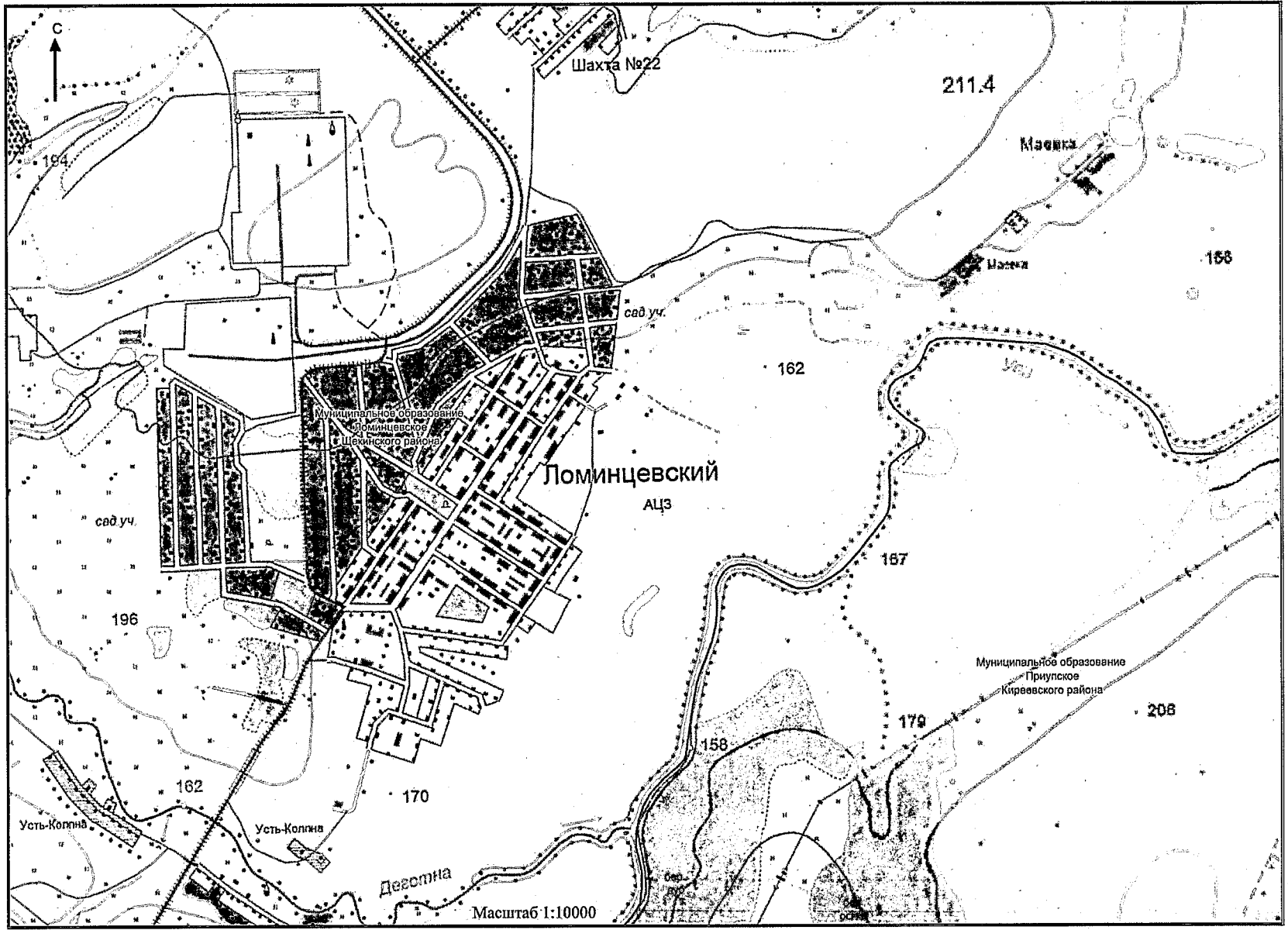












Приложение 19
к Закону Тульской области
«О внесении изменений в Закон Тульской
области «О переименовании
муниципального образования
«Киреевский район» Тульской области,
установлении границ, наделении статусом
и определении административных центров
муниципальных образований на территории
Киреевского района Тульской области»

Приложение 19
к Закону Тульской области
«О переименовании муниципального
образования «Киреевский район» Тульской
области, установлении границ, наделении
статусом и определении административных
центров муниципальных образований на
территории Киреевского района Тульской
области»

**Описание границы муниципального образования
Шварцевское Киреевского района**

За начальную точку описания границы муниципального образования Шварцевское Киреевского района принята узловая точка 42а, расположенная на западной границе полосы отвода железной дороги к станции Присады Киреевского района, в 3,30 км юго-восточнее деревни Нижние Присады муниципального образования город Тула, в 0,80 км западнее села Кошино Киреевского района, в 3,35 км северо-восточнее деревни Сергиевское Киреевского района и являющаяся точкой стыка границ муниципальных образований город Тула, Бородинское Киреевского района и Шварцевское Киреевского района.

Прохождение границы с муниципальным образованием город Тула

От узловой точки 42а (736135.95; 274267.49) линия границы идет в северо-западном направлении на протяжении 0,20 км до поворотной точки 148.

От точки 148 (736232.59; 274096.05) линия границы идет на протяжении 0,14 км в северо-западном направлении до поворотной точки 33(147), расположенной в русле реки Шат.

От точки 33(147) (736260.38; 273960.34) линия границы идет в северном направлении по руслу реки Шат, вверх против течения, на протяжении 0,12 км до поворотной точки 146, расположенной на оси железнодорожного моста.

От точки 146 (736369.96; 273959.77) линия границы идет в северо-восточном и юго-восточном направлениях по руслу реки Шат, вверх против течения, на протяжении 4,41 км до поворотной точки 145, расположенной на оси железнодорожного моста.

От точки 145 (735991.06; 276123.23) линия границы идет преимущественно в северо-восточном направлении на протяжении 2,61 км по руслу реки Шат, вверх против течения, на протяжении до поворотной точки 144, расположенной в месте впадения безымянного ручья в реку Шат.

От точки 144 (736404.08; 277942.59) линия границы идет в северо-восточном направлении по руслу безымянного ручья, вверх против течения, на протяжении 2,67 км до узловой точки 426, расположенной в 1,75 км юго-западнее села Мещерское Киреевского района, в 1,55 км севернее деревни Красная Киреевского района, в 1,70 км восточнее поселка Шатск Ленинского района и являющейся точкой стыка границ муниципальных образований Красноярское Киреевского района, Шварцевское Киреевского района и город Тула.

Прохождение границы с муниципальным образованием Красноярское Киреевского района

От узловой точки 426 (738212.93; 279141.78) линия границы идет на протяжении 0,19 км в восточном направлении по прямой до поворотной точки 11, расположенной в русле безымянного ручья.

От точки 11 (738221.15; 279328.48) линия границы идет на протяжении 0,72 км ломаной линией преимущественно на юг до поворотной точки 10.

От точки 10 (737537.40; 279181.78) линия границы поворачивает на юго-восток и идет на протяжении 0,15 км суходольной прямой до поворотной точки 9.

От точки 9 (737512.81; 279331.78) линия границы поворачивает на юг и идет на протяжении 0,90 км суходольной прямой до поворотной точки 8, расположенной в русле реки Шат, в 0,08 км южнее полевой дороги.

От точки 8 (736618.34; 279379.50) линия границы идет на протяжении 1,89 км в основном в юго-восточном направлении по руслу реки Шат, вверх против течения, до поворотной точки 7, расположенной в месте впадения в реку Шат

безымянного ручья.

От точки 7 (736332.73; 280962.96) линия границы идет на протяжении 0,80 км по руслу реки Шат, вверх против течения, в восточном направлении вдоль северной стороны села Куракино Киреевского района до поворотной точки 6, расположенной в месте впадения в реку Шат реки Сухая Гать.

От точки 6 (736133.42; 281722.13) линия границы идет на север на протяжении 0,84 км по руслу реки Шат, вверх против течения, до поворотной точки 5, расположенной в месте впадения в реку Шат реки Гатка.

От точки 5 (736773.59; 281954.11) линия границы идет на протяжении 1,42 км в юго-восточном направлении по руслу реки Шат, вверх против течения, до поворотной точки 4, расположенной в месте впадения безымянного ручья в реку Шат.

От точки 4 (736191.37; 283183.53) линия границы идет на протяжении 4,67 км преимущественно в северо-восточном направлении по руслу реки Шат, вверх против течения, до поворотной точки 3, расположенной в месте впадения ручья Шатец в реку Шат.

От точки 3 (737103.47; 285498.91) линия границы идет на протяжении 2,21 км преимущественно на юго-восток по руслу реки Шат, вверх против течения, до поворотной точки 2.

От точки 2 (735708.05; 285693.66) линия границы идет на протяжении 2,57 км преимущественно в северо-восточном направлении по руслу реки Шат, вверх против течения, до поворотной точки 1, расположенной на мосту через реку Шат.

От поворотной точки 1 (736869.93; 287893.48) линия границы идет в северо-восточном и юго-восточном направлениях на протяжении 1,08 км по руслу реки Шат, вверх против течения, до узловой точки 33(78), расположенной в 1,10 км северо-западнее села Петропавловское Веневского района, в 0,40 км юго-восточнее деревни Нижнее Петрово Киреевского района, в русле реки Шат и являющейся точкой стыка границ муниципальных образований Красноярское Киреевского района, Шварцевское Киреевского района и Грицовское Веневского района.

Прохождение границы с муниципальным образованием Грицовское Веневского района

От узловой точки 33(78) (736412.93; 288225.77) линия границы идет в юго-восточном направлении на протяжении 0,62 км по руслу реки Шат, вверх против течения, до поворотной точки 79, расположенной на технологической оси моста через реку Шат.

От точки 79 (736249.38; 288729.76) линия границы идет в юго-восточном направлении на протяжении 1,91 км по руслу реки Шат, вверх против течения, до поворотной точки 80, расположенной в русле реки Шат.

От точки 80 (735336.87; 289857.57) линия границы идет на протяжении 0,33 км в юго-восточном направлении вдоль юго-западной границы деревни Сергиево Веневского района до поворотной точки 81, расположенной на восточной стороне стыка лесополос в Веневском и Киреевском районах.

От точки 81 (735008.62; 289910.58) линия границы идет на протяжении 0,39 км в южном направлении вдоль восточной границы лесополосы в Киреевском районе до поворотной точки 82.

От точки 82 (734623.68; 289898.61) линия границы идет в юго-западном направлении вдоль восточной границы лесополосы в Киреевском районе на протяжении 1,00 км до поворотной точки 33б, расположенной в 1,75 км северо-восточнее деревни Моховое Киреевского района, в 2,20 км южнее деревни Сергиево Веневского района, с северо-восточной стороны лесополосы в Веневском районе на пересечении полевых дорог.

От точки 33б (733642.92; 289708.22) линия границы идет на протяжении 0,22 км в южном направлении вдоль восточной границы лесополосы, проходящей по территории Киреевского района, до поворотной точки 33(83), расположенной в 1,70 км северо-восточнее деревни Моховое Киреевского района, в 2,23 км южнее деревни Сергиево Веневского района, на южной окраине лесополосы в Веневском районе.

От точки 33(83) (733428.14; 289666.78) линия границы идет в восточном направлении вдоль южной границы лесополосы на протяжении 0,32 км до поворотной точки 84, расположенной на южной стороне поворота лесополосы в Веневском районе.

От точки 84 (733421.04; 289987.32) линия границы идет на протяжении 0,16 км в южном направлении вдоль западной границы лесополосы, проходящей по территории Веневского района, до поворотной точки 85, расположенной на южной стороне поворота лесополосы в Веневском районе.

От точки 85 (733259.53; 289982.47) линия границы идет на протяжении 0,41 км в восточном направлении вдоль южной границы лесополосы в Веневском районе до поворотной точки 86, расположенной на полосе отвода магистральной дороги М-4 «Дон», в 0,12 км южнее поворотного столба линии электропередачи.

От точки 86 (733235.62; 290393.01) линия границы идет в юго-западном направлении на протяжении 0,40 км по западной стороне полосы отвода магистральной дороги М-4 «Дон» до поворотной точки 87, расположенной на полосе отвода магистральной дороги М-4 «Дон».

От точки 87 (732855.55; 290288.97) линия границы идет на протяжении 0,05 км в восточном направлении до поворотной точки 88, расположенной на оси магистральной дороги М-4 «Дон».

От точки 88 (732852.44; 290340.77) линия границы идет на протяжении 1,76 км в северо-восточном направлении вдоль юго-восточной границы лесополосы, проходящей по территории Веневского района, до поворотной точки 89, расположенной в русле реки Каменка.

От точки 89 (733408.98; 292006.79) линия границы идет по руслу реки Каменка, вверх против течения, в юго-восточном направлении на протяжении 0,98 км до поворотной точки 90, расположенной в месте слияния реки Каменка с безымянным ручьем.

От точки 90 (732788.55; 292240.69) линия границы идет по руслу реки Каменка, вверх против течения, в восточном направлении на протяжении 0,38 км до поворотной точки 91, расположенной в месте слияния реки Каменка с безымянным ручьем.

От точки 91 (732801.69; 292452.24) линия границы идет по руслу безымянного ручья, вверх против течения, в восточном направлении на протяжении 1,76 км до узловой точки 44, расположенной в 0,80 км севернее деревни Дубовка Киреевского района, в 2,60 км юго-восточнее деревни Касторня Веневского района и являющейся точкой стыка границ муниципальных образований Шварцевское Киреевского района, Грицовское Веневского района и город Новомосковск.

Прохождение границы с муниципальным образованием город Новомосковск

От узловой точки 44 (732965.97; 294060.02) линия границы идет на юго-восток по прямой линии на протяжении 1,70 км до узловой точки 34, расположенной в 1,70 км северо-восточнее деревни Кузмищево Узловского района, в 1,00 км юго-восточнее деревни Дубовка Киреевского района, в 1,95 км юго-западнее деревни Рыбинка Новомосковского района и являющейся точкой стыка границ муниципальных образований Каменецкое Узловского района, Шварцевское Киреевского района и город Новомосковск.

Прохождение границы с муниципальным образованием Каменецкое Узловского района

От узловой точки 34 (731419.58; 294617.62) линия границы идет в юго-восточном направлении на протяжении 0,20 км до поворотной точки 1, расположенной на пересечении полевой дороги с восточной стороной лесополосы.

От точки 1 (731258.49; 294730.14) линия границы идет в юго-западном направлении суходольно на протяжении 0,92 км до поворотной точки 2.

От точки 2 (730980.52; 293849.23) линия границы идет в северо-западном направлении суходольно на протяжении 0,79 км до поворотной точки 3, расположенной на южной стороне полосы отвода автодороги Тула – Новомосковск.

От точки 3 (731528.42; 293 280.70) линия границы идет на запад по южной стороне полосы отвода автодороги Тула – Новомосковск на протяжении 0,60 км до поворотной точки 4, расположенной в месте впадения безымянного ручья в реку Камеша.

От точки 4 (731495.03; 292730.52) линия границы идет на юго-запад по руслу безымянного ручья, вверх против течения, на протяжении 0,48 км до поворотной точки 5.

От точки 5 (731129.94; 292416.62) линия границы идет на запад вдоль северной стороны лесополосы на протяжении 0,71 км до поворотной точки 6, расположенной на повороте лесополосы.

От точки 6 (731127.54; 291731.53) линия границы идет в северо-западном направлении на протяжении 0,64 км по юго-западной стороне лесополосы до поворотной точки 7, расположенной на пересечении лесополосы с южной стороной полосы отвода автодороги Тула – Новомосковск.

От точки 7 (731514.35; 291226.53) линия границы идет в западном направлении на протяжении 0,73 км по южной стороне полосы отвода автодороги Тула – Новомосковск до поворотной точки 8, расположенной на юго-восточной стороне пересечения автодороги Тула – Новомосковск с магистральной дорогой М-4 «Дон».

От точки 8 (731495.60; 290500.63) линия границы идет в юго-западном направлении на протяжении 3,99 км по восточной стороне полосы отвода магистральной дороги М-4 «Дон» до поворотной точки 9, расположенной на полосе отвода магистральной дороги М-4 «Дон».

От точки 9 (727756.00; 289372.07) линия границы идет на юго-восток на протяжении 0,60 км суходольной прямой до поворотной точки 10 .

От точки 10 (727341.37; 289800.95) линия границы идет в юго-западном направлении на протяжении 0,45 км до поворотной точки 11 .

От точки 11 (727110.50; 289414.12) линия границы идет преимущественно в южном направлении на протяжении 0,62 км по восточной стороне лесного квартала 2 урочища Красный Лес земель лесного фонда до поворотной точки 12.

От точки 12 (726570.22; 289568.56) линия границы идет в основном на юго-восток на протяжении 1,29 км по восточной стороне лесного квартала 3 урочища Красный Лес земель лесного фонда до узловой точки 14в, расположенной на западном углу ограждения производственной зоны в городе Узловая Узловского

района и являющейся точкой стыка границ муниципальных образований город Узловая Узловского района, Каменецкое Узловского района и Шварцевское Киреевского района.

Прохождение границы с муниципальным образованием город Узловая Узловского района

От узловой точки 14в (725806.03; 290259.96) линия границы поворачивает на юг и идет по границе производственной зоны в городе Узловая Узловского района, далее по границе коллективных садов на протяжении 0,74 км до узловой точки 34(13), расположенной на пересечении полосы отвода железной дороги Калуга I – Рязск I и границы земель лесного фонда и являющейся точкой стыка границ муниципальных образований город Узловая Узловского района, Шварцевское Киреевского района и Дедиловское Киреевского района.

Прохождение границы с муниципальным образованием Дедиловское Киреевского района

От узловой точки 34(13) (725191.26; 290212.84) линия границы идет на протяжении 0,86 км в северо-западном направлении по границе лесного квартала 3 урочища Красный Лес земель лесного фонда до поворотной точки 13.

От точки 13 (725477.27; 289488.92) линия границы идет на протяжении 0,74 км в северо-западном направлении вдоль границы лесного квартала 2 урочища Красный Лес земель лесного фонда до поворотной точки 12, расположенной на западной стороне лесного квартала 2 урочища Красный Лес земель лесного фонда.

От точки 12 (725933.12; 288902.93) линия границы идет на протяжении 0,46 км в юго-западном направлении до поворотной точки 11, расположенной на западной стороне полосы отвода магистральной дороги М-4 «Дон».

От точки 11 (725713.09; 288513.38) линия границы идет на протяжении 0,59 км в северо-западном направлении до поворотной точки 10, расположенной на западной стороне полосы отвода железной дороги Тула – Узловая II.

От точки 10 (726047.04; 288063.73) линия границы идет на протяжении 0,90 км в юго-западном направлении до поворотной точки 9, расположенной на пересечении лесополос.

От точки 9 (725502.67; 287351.81) линия границы идет на протяжении 1,61 км в северо-западном направлении по западной стороне лесополосы до поворотной точки 8, расположенной в 0,60 км восточнее пересечения оси линии электропередачи и русла реки Сухая Гать.

От точки 8 (726683.25; 286257.22) линия границы идет на протяжении 0,57 км в северо-западном направлении до поворотной точки 7, расположенной в

русле реки Сухая Гать.

От точки 7 (727067.63; 285838.15) линия границы идет на протяжении 0,74 км в северо-восточном направлении до поворотной точки 6, расположенной в месте впадения в реку Сухая Гать с востока безымянного ручья.

От точки 6 (727730.91; 286061.00) линия границы идет на протяжении 0,80 км в северо-западном направлении по руслу реки Сухая Гать до поворотной точки 5, расположенной в русле реки Сухая Гать.

От точки 5 (728318.28; 285686.73) линия границы идет на протяжении 0,90 км в северо-западном направлении по руслу реки Сухая Гать до поворотной точки 4, расположенной в русле реки Сухая Гать.

От точки 4 (729091.39; 285623.43) линия границы идет на протяжении 1,30 км юго-западном направлении до поворотной точки 3, расположенной на восточном краю лесополосы.

От точки 3 (728631.65; 284461.97) линия границы идет на протяжении 0,31 км в северо-западном направлении по сухоходольной прямой до поворотной точки 2, расположенной на северной стороне лесополосы.

От точки 2 (728775.59; 284186.05) линия границы идет на протяжении 0,41 км в западном направлении по северной стороне лесополосы до поворотной точки 1.

От точки 1 (728798.01; 283778.97) линия границы идет на протяжении 0,46 км в северо-западном направлении до узловой точки 130, расположенной в русле безымянного ручья, в 0,04 км южнее лесополосы, идущей от автодороги Болохово – Шварцевский, в 3,20 км юго-восточнее деревни Богдановка Киреевского района, в 2,80 км юго-восточнее деревни Марьино Киреевского района, в 4,40 км северо-восточнее деревни Быковка Киреевского района и являющейся точкой стыка границ муниципальных образований Бородинское Киреевского района, Шварцевское Киреевского района и Дедиловское Киреевского района.

Прохождение границы с муниципальным образованием Бородинское Киреевского района

От узловой точки 130 (728992.86; 283401.06) линия границы идет на протяжении 1,64 км в северо-восточном направлении по восточной стороне лесополосы до узловой точки 8, расположенной на западной окраине лесополосы.

От точки 8 (730582.16; 283792.43) линия границы идет на протяжении 0,76 км в северо-западном направлении по тальвегу безымянного оврага до поворотной точки 7, расположенной в тальвеге безымянного оврага.

От точки 7 (730899.18; 283178.90) линия границы идет на протяжении 0,44 км в основном в северном направлении вдоль восточной стороны лесополосы до поворотной точки 6, расположенной на стыке полос отвода двух автодорог.

От точки 6 (731261.24; 283197.05) линия границы идет на протяжении 1,57 км в северо-западном направлении по оси автодороги Болохово – Шварцевский до поворотной точки 5, расположенной на пересечении оси автодороги Болохово – Шварцевский с руслом реки Мокрая Гать.

От точки 5 (731511.69; 281650.95) линия границы идет на протяжении 1,04 км в северо-западном направлении по оси автодороги Болохово – Шварцевский до поворотной точки 4, расположенной на пересечении оси автодороги Болохово – Шварцевский с осью другой автодороги.

От точки 4 (731840.45; 280674.56) линия границы идет на протяжении 0,56 км на юго-запад по оси автодороги Болохово – Шварцевский до поворотной точки 3, расположенной на пересечении автодороги Болохово – Шварцевский с лесополосой.

От точки 3 (731744.15; 280130.23) линия границы идет на протяжении 0,92 км в юго-западном направлении вдоль восточной стороны лесополосы до точки 2, расположенной на пересечении лесополос.

От точки 2 (730904.19; 279747.56) линия границы идет на протяжении 1,41 км в северо-западном направлении вдоль лесополосы до поворотной точки 1, расположенной на оси автодороги в городе Болохово Киреевского района.

От точки 1 (731073.82; 278351.94) линия границы идет на протяжении 0,88 км в юго-восточном направлении до узловой точки 129, расположенной в месте пересечения автодороги в городе Болохово Киреевского района с проселочной дорогой, в 1,45 км севернее села Пятницкое Киреевского района, в 1,80 км южнее деревни Горки-Дубрава Киреевского района и являющейся точкой стыка границ муниципальных образований город Болохово Киреевского района, Шварцевское Киреевского района и Бородинское Киреевского района.

Прохождение границы с муниципальным образованием город Болохово Киреевского района

От узловой точки 129 (730260.67; 278662.43) линия границы идет на протяжении 0,51 км в основном в юго-западном направлении до узловой точки 38.

От точки 38 (730061.58; 278197.97) линия границы идет на протяжении 0,47 км в западном направлении до поворотной точки 37, расположенной на восточной стороне автодороги, идущей вдоль коллективных садов.

От точки 37 (730029.10; 277723.85) линия границы идет на протяжении

0,93 км в северо-западном и северном направлениях по восточной стороне автодороги, идущей вдоль коллективных садов, до поворотной точки 36, расположенной на восточной стороне автодороги, идущей вдоль коллективных садов.

От точки 36 (730859.59; 277383.57) линия границы идет на протяжении 0,68 км в основном в северном направлении, огибая коллективные сады, восточнее автодороги, идущей вдоль коллективных садов, до поворотной точки 35, расположенной на восточной стороне автодороги.

От точки 35 (731358.67; 277368.37) линия границы идет на протяжении 0,47 км в северо-восточном направлении по восточной стороне автодороги, идущей вдоль коллективных садов, до поворотной точки 34, расположенной на северо-восточном углу границы коллективных садов, в 0,17 км юго-восточнее автозаправочной станции.

От точки 34 (731817.29; 277474.23) линия границы идет на протяжении 0,80 км в восточном направлении по южной стороне полосы отвода автодороги Болохово – Шварцевский, пересекая безымянный ручей, до поворотной точки 33, расположенной на южной стороне полосы отвода автодороги Болохово – Шварцевский.

От точки 33 (731780.87; 278271.65) линия границы идет на протяжении 0,42 км в юго-восточном направлении по западной стороне автодороги в городе Болохово Киреевского района до поворотной точки 32, расположенной на повороте автодороги в городе Болохово Киреевского района.

От точки 32 (731392.82; 278424.42) линия границы идет на протяжении 0,23 км в юго-западном направлении по оси автодороги в городе Болохово Киреевского района до поворотной точки 31, расположенной на пересечении оси автодороги с границей города Болохово Киреевского района.

От точки 31 (731196.85; 278315.46) линия границы идет на протяжении 0,73 км в северо-восточном направлении по границе приусадебных участков города Болохово Киреевского района до поворотной точки 30, расположенной на углу приусадебного участка.

От точки 30 (731445.01; 278974.71) линия границы идет на протяжении 0,13 км в северном направлении по восточной границе приусадебных участков города Болохово Киреевского района до поворотной точки 29, расположенной в 0,18 км южнее оси автодороги Болохово – Шварцевский.

От точки 29 (731569.42; 278995.20) линия границы идет на протяжении 0,37 км в северо-восточном направлении по границе приусадебных участков города Болохово Киреевского района до поворотной точки 28.

От точки 28 (731683.88; 279345.95) линия границы идет на протяжении

0,05 км в северном направлении до поворотной точки 27, расположенной на южной стороне полосы отвода автодороги Болохово – Шварцевский.

От точки 27 (731737.77; 279327.41) линия границы идет на протяжении 0,23 км в восточном направлении по южной стороне полосы отвода автодороги Болохово – Шварцевский до поворотной точки 26.

От точки 26 (731727.67; 279560.99) линия границы идет на протяжении 0,09 в южном направлении, затем на протяжении 0,16 км в восточном направлении до поворотной точки 25.

От точки 25 (731617.58; 279724.22) линия границы идет на протяжении 0,10 км в северном направлении, затем на протяжении 0,10 км в восточном направлении по южной стороне полосы отвода автодороги до поворотной точки 24, расположенной на южной стороне полосы отвода автодороги Болохово – Шварцевский.

От точки 24 (731722.68; 279861.13) линия границ, пересекая автодорогу Болохово – Шварцевский, идет на протяжении 0,30 км в северо-восточном направлении по прямой до поворотной точки 23.

От точки 23 (732004.70; 279952.69) линия границы идет на протяжении 0,26 км в западном направлении по северной границе деревни Горки-Дубрава Киреевского района до поворотной точки 22.

От точки 22 (732032.64; 279694.31) линия границы идет на протяжении 0,11 км в юго-западном направлении по западной границе деревни Горки-Дубрава Киреевского района до поворотной точки 21, расположенной в 0,20 км севернее оси автодороги Болохово – Шварцевский.

От точки 21 (731922.23; 279672.73) линия границы идет на протяжении 0,07 км в восточном направлении по границе деревни Горки-Дубрава Киреевского района до поворотной точки 20, расположенной в 0,19 км севернее оси автодороги Болохово – Шварцевский.

От точки 20 (731912.73; 279741.86) линия границы идет на протяжении 0,19 км в южном направлении по западной границе деревни Горки-Дубрава Киреевского района до поворотной точки 19, расположенной на северной стороне полосы отвода автодороги Болохово – Шварцевский.

От точки 19 (731727.28; 279745.50) линия границы идет на протяжении 0,86 км на запад по северной стороне полосы отвода автодороги Болохово – Шварцевский до поворотной точки 18, расположенной на северной стороне полосы отвода автодороги Болохово – Шварцевский.

От точки 18 (731765.34; 278885.71) линия границы идет на протяжении 0,10 км на юго-восток, пересекая автодорогу Болохово – Шварцевский, до

поворотной точки 17, расположенной в 0,07 км южнее оси автодороги Болохово – Шварцевский.

От точки 17 (731675.77; 278935.91) линия границы идет на протяжении 0,58 км на юго-запад по северной границе города Болохово Киреевского района до поворотной точки 16, расположенной на восточной стороне автодороги в городе Болохово Киреевского района.

От точки 16 (731490.35; 278399.57) линия границы идет на протяжении 0,33 км по прямой линии на северо-запад по восточной стороне полосы отвода автодороги в городе Болохово Киреевского района до поворотной точки 15, расположенной на северной стороне полосы отвода автодороги Болохово – Шварцевский.

От точки 15 (731795.15; 278277.42) линия границы идет на протяжении 0,96 км на запад по северной стороне полосы отвода автодороги Болохово – Шварцевский до поворотной точки 14, расположенной на северной стороне полосы отвода автодороги Болохово – Шварцевский.

От точки 14 (731840.13; 277322.80) линия границы идет на протяжении 0,30 км в юго-западном направлении, меняя направление на юго-восточное, огибая автозаправочную станцию с северной стороны, до поворотной точки 13, расположенной на пересечении оси автодороги Болохово – Шварцевский с полевой дорогой.

От точки 13 (731847.08; 277162.490) линия границы идет на протяжении 0,16 км в северо-западном направлении, огибая участок пожарной части с востока, до поворотной точки 12, расположенной на восточной границе города Болохово Киреевского района.

От точки 12 (731999.75; 277123.63) линия границы идет на протяжении 0,10 км на юго-запада, до поворотной точки 11, расположенной на оси автодороги Болохово – Шварцевский.

От точки 11 (731974.69; 277022.75) линия границы идет на протяжении 0,58 км в северном направлении по оси автодороги Болохово – Новое Село до поворотной точки 10, расположенной на оси автодороги Болохово – Новое Село.

От точки 10 (732524.33; 276976.91) линия границы идет на протяжении 0,53 км в восточном направлении по границе города Болохово Киреевского района до поворотной точки 9, расположенной в 0,12 км западнее оси линии электропередачи.

От точки 9 (732502.37; 277499.82) линия границы идет на протяжении 0,04 км в северо-восточном направлении до поворотной точки 8, расположенной в 0,08 км западнее оси линии электропередачи.

От точки 8 (732543.35; 277500.45) линия границы идет на протяжении 0,42 км в северо-западном направлении по полевой дороге, огибая с востока приусадебные участки города Болохово Киреевского района, до поворотной точки 7.

От точки 7 (732727.40; 277212.26) линия границы идет на протяжении 0,39 км в северо-западном направлении до поворотной точки 6, расположенной на оси автодороги Болохово – Новое Село.

От точки 6 (732918.76; 276897.38) линия границы идет на протяжении 0,25 км в западном направлении по границе приусадебных участков города Болохово Киреевского района до поворотной точки 5.

От точки 5 (732911.35; 276643.11) линия границы идет на протяжении 0,33 км в северо-западном направлении по восточной границе приусадебных участков до поворотной точки 4, расположенной в 0,38 км южнее кладбища.

От точки 4 (733126.69; 276389.71) линия границы идет на протяжении 0,08 км в юго-западном направлении по границе города Болохово Киреевского района до поворотной точки 3, расположенной в 0,16 км восточнее места впадения безымянного ручья в пруд.

От точки 3 (733101.82; 276314.13) линия границы идет на протяжении 0,71 км в северо-западном направлении по восточной границе коллективных садов до поворотной точки 2, расположенной на северном углу коллективных садов.

От точки 2 (733577.09; 275853.23) линия границы идет на протяжении 0,13 км в юго-западном направлении по северной границе коллективных садов до поворотной точки 1, расположенной на западном углу коллективных садов.

От точки 1 (733482.49; 275765.77) линия границы идет на протяжении 0,90 км в северо-западном направлении по границе города Болохово Киреевского района, пересекая автодорогу на очистные сооружения, до узловой точки 128, расположенной на оси железной дороги Щекино – Болохово, в 0,12 км к северу от пересечения русла реки Вьевка с автодорогой Болохово – Новотульская теплоэлектростанция, в 0,55 км к северо-востоку от деревни Старая Вьевка Киреевского района и являющейся точкой стыка границ муниципальных образований город Болохово Киреевского района, Бородинское Киреевского района и Шварцевское Киреевского района.

Прохождение границы с муниципальным образованием Бородинское Киреевского района

От узловой точки 128 (733933.10; 274992.58) линия границы идет на протяжении 0,82 км в северном направлении вдоль полосы отвода железной дороги Щекино – Болохово до поворотной точки 1, расположенной южнее развилки подъездных железных дорог.

От точки 1 (734676.26; 275224.67) линия границы идет на протяжении 1,28 км в северо-восточном направлении по границе полосы отвода железной дороги Щекино – Болохово до поворотной точки 2, расположенной на пересечении железной дороги Щекино – Болохово с автодорогой Новотульская теплоэлектростанция – Болохово.

От точки 2 (735621.72; 275793.36) линия границы идет на протяжении 0,57 км в юго-западном направлении по оси автодороги Новотульская теплоэлектростанция – Болохово до поворотной точки 3, расположенной на углу юго-восточной границы села Кошино Киреевского района.

От точки 3 (735295.27; 275345.34) линия границы идет на протяжении 0,97 км преимущественно в северо-западном направлении, огибая село Кошино Киреевского района с южной стороны, до поворотной точки 4, расположенной на юго-восточной окраине лесополосы.

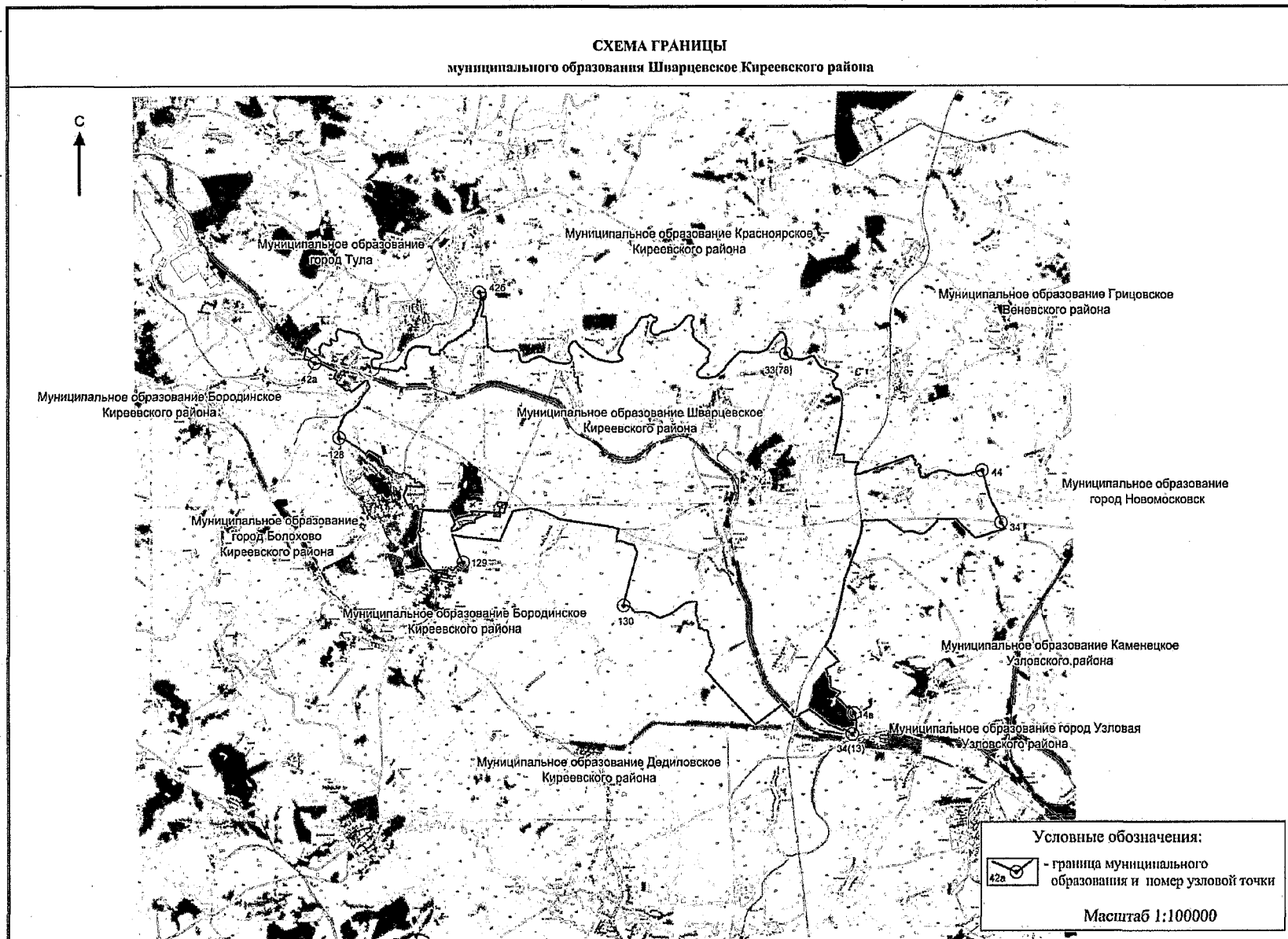
От точки 4 (735904.06; 274898.01) линия границы идет на протяжении 0,68 км в северо-западном направлении по южной стороне лесополосы до узловой точки 42а, принятой ранее за начальную точку описания границы.

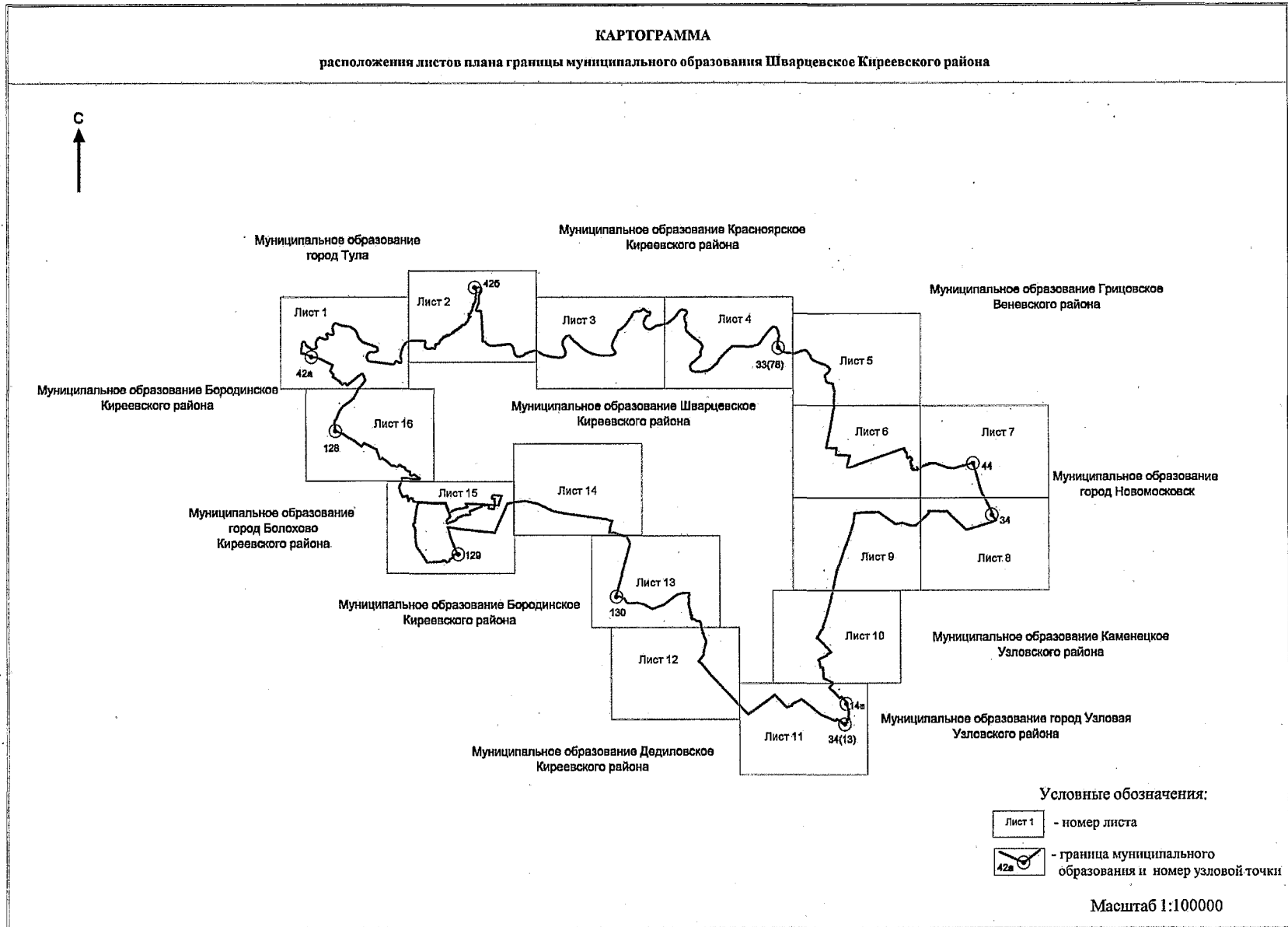
В тексте описания границы муниципального образования расстояния от узловых и поворотных точек до населенных пунктов указаны ориентировочно.

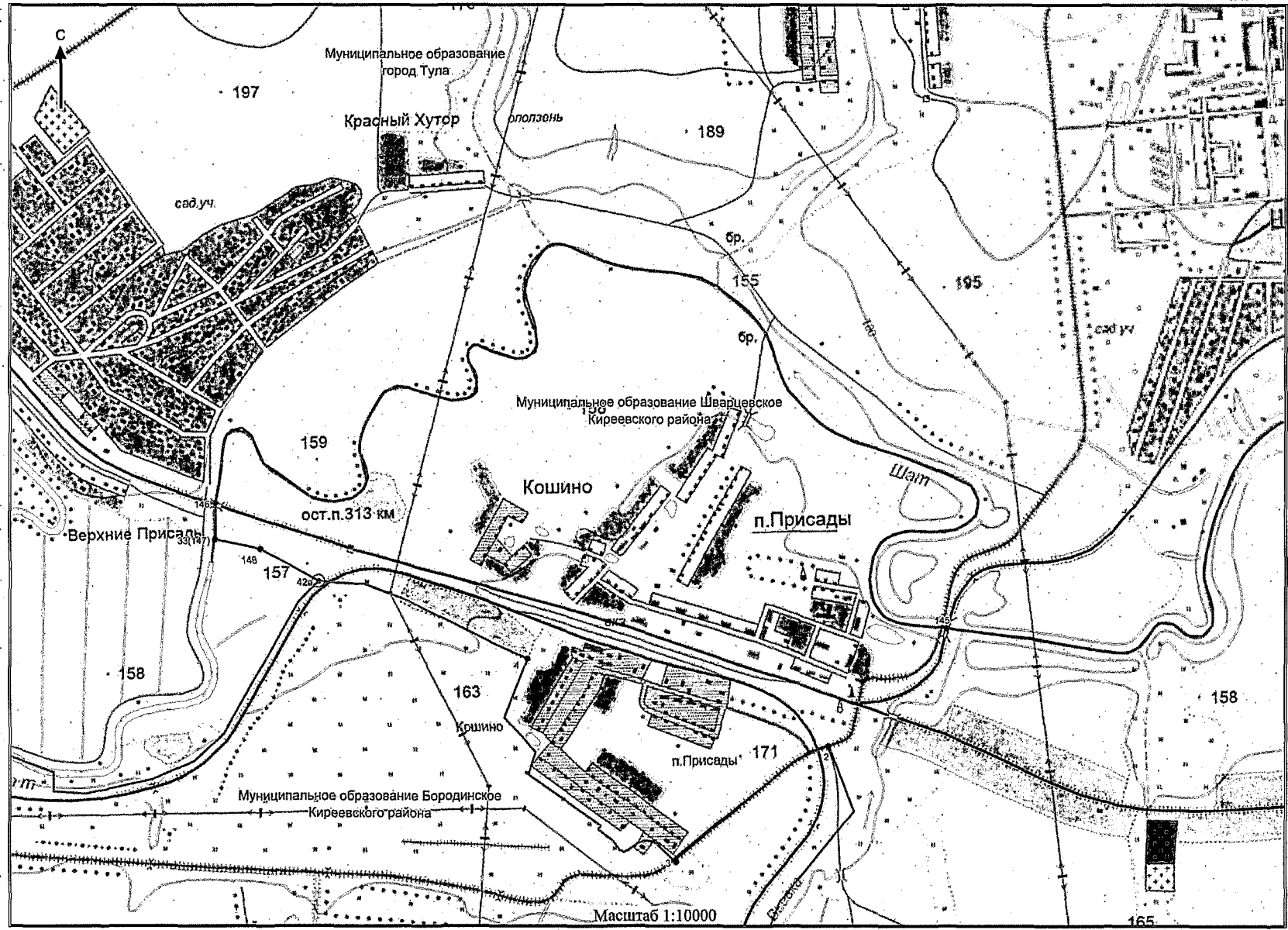
Приложение 20
к Закону Тульской области
«О внесении изменений в Закон Тульской
области «О переименовании
муниципального образования
«Киреевский район» Тульской области,
установлении границ, наделении статусом
и определении административных центров
муниципальных образований на территории
Киреевского района Тульской области»

Приложение 20
к Закону Тульской области
«О переименовании муниципального
образования «Киреевский район» Тульской
области, установлении границ, наделении
статусом и определении административных
центров муниципальных образований на
территории Киреевского района Тульской
области»

**Карта-схема
границы муниципального образования Шварцевское
Киреевского района**







Масштаб 1:10000

