



КОМИТЕТ ПО ОХРАНЕ ОБЪЕКТОВ КУЛЬТУРНОГО НАСЛЕДИЯ ТОМСКОЙ ОБЛАСТИ

ПРИКАЗ

20.11.2023

№ 0120/01-07

Об утверждении границ территории объекта культурного наследия
регионального значения «3-х этажное промышленное здание.
Бывшая винная монополия. Конец XIX в.», расположенного по адресу:
Томская область, г. Томск, пр. Ленина, 1

В соответствии с Федеральным законом от 25.06.2002 № 73-ФЗ «Об объектах культурного наследия (памятниках истории и культуры) народов Российской Федерации», приказом Министерства культуры Российской Федерации от 04.06.2015 № 1745 «Об утверждении требований к составлению проектов границ территорий объектов культурного наследия», подпунктом г) подпункта 8) пункта 9 Положения о Комитете по охране объектов культурного наследия Томской области, утвержденного постановлением Губернатора Томской области от 29.04.2016 № 37, и на основании историко-культурных исследований

ПРИКАЗЫВАЮ:

1. Утвердить границы территории объекта культурного наследия регионального значения «3-х этажное промышленное здание. Бывшая винная монополия. Конец XIX в.», расположенного по адресу: Томская область, г. Томск, пр. Ленина, 1, согласно приложению к настоящему приказу.

2. Установить особый режим использования земельных участков в границах территории объекта культурного наследия регионального значения в соответствии со статьей 5.1 Федерального закона от 25.06.2002 № 73-ФЗ «Об объектах культурного наследия (памятниках истории и культуры) народов Российской Федерации».

3. Контроль за исполнением настоящего приказа возложить на председателя Комитета по охране объектов культурного наследия Томской области.

Председатель комитета

Е.В. Перетягина



Приложение
к приказу Комитета по охране
объектов культурного наследия
Томской области
от 20.11.2023 № 0120/01-07

Графическое описание местоположения границ территории
объекта культурного наследия регионального значения

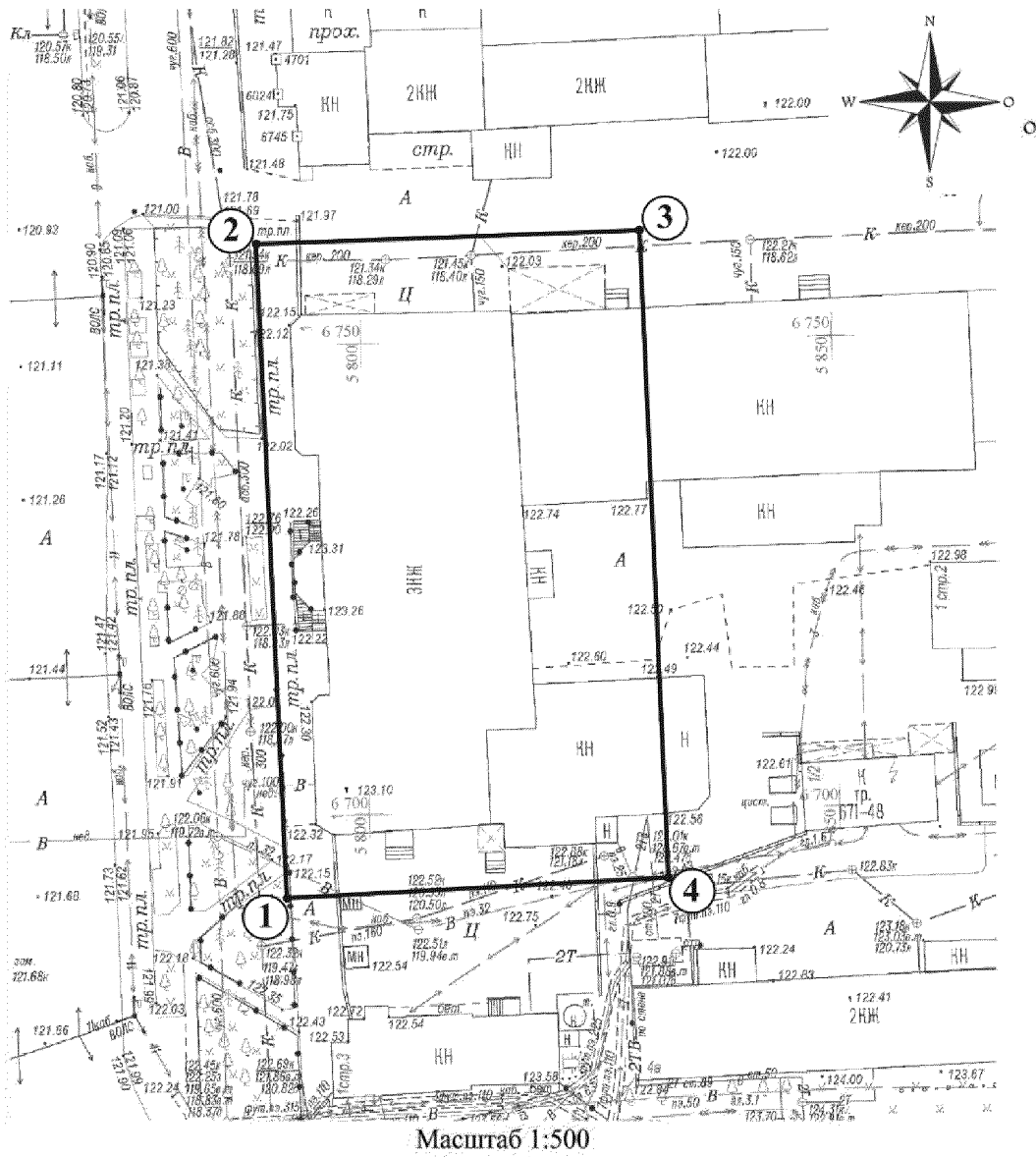
«3-х этажное промышленное здание. Бывшая винная монополия. Конец XIX в.»,
расположенного по адресу: Томская область, г. Томск, пр. Ленина, 1

(наименование объекта, местоположение границ которого описано (далее - объект))



Сведения об объекте		
№ п/п	Характеристики объекта	Описание характеристик
1	2	3
1	Местоположение объекта	Томская область, г. Томск, пр. Ленина, 1
2	Площадь объекта +/- величина погрешности определения площади (P +/- Дельта P)	2 810,0 ± 1 кв. м.
3	Иные характеристики объекта	

Сведения о местоположении границ объекта					
1. Система координат МСК-70					
2. Сведения о характерных точках границ объекта					
Обозначение характерных точек границ	Координаты, м		Метод определения координат характерной точки	Средняя квадратическая погрешность положения характерной точки (Mt), м	Описание обозначения точки на местности (при наличии)
	X	Y			
1	2	3	4	5	6
1	347135.80	4325146.16	Картометрический	0.01	-
2	347205.20	4325142.87	Картометрический	0.01	-
3	347206.67	4325183.57	Картометрический	0.01	-
4	347138.00	4325186.69	Картометрический	0.01	-
1	347135.80	4325146.16	Картометрический	0.01	-

План границ



Условные обозначения:

-  - Границы территории объекта культурного наследия
-  - Обозначение характерной точки границы

Текстовое описание местоположения границ территории объекта

Прохождение границы		Описание прохождения границы
от точки	до точки	
1	2	3
1	2	в направлении на северо-запад на расстоянии 69,47 м,
2	3	в направлении на северо-восток на расстоянии 40,72 м,
3	4	в направлении на юго-восток на расстоянии 68,74 м,
4	1	в направлении на юго-запад на расстояние 40,60 м.