



# КОМИТЕТ ПО ОХРАНЕ ОБЪЕКТОВ КУЛЬТУРНОГО НАСЛЕДИЯ ТОМСКОЙ ОБЛАСТИ

## ПРИКАЗ

07.02.2023

№ 0024/01-07

Об утверждении границ территории объекта культурного наследия  
регионального значения «Кладбище - места захоронений политических ссыльных»,  
1906-1917 гг., расположенного на территории с. Нарым Парабельского района  
Томской области

Руководствуясь Федеральным законом от 25.06.2002 № 73-ФЗ «Об объектах культурного наследия (памятниках истории и культуры) народов Российской Федерации»; приказом Министерства культуры Российской Федерации от 04.06.2015 № 1745 «Об утверждении требований к составлению проектов границ территорий объектов культурного наследия»; подпунктом г) подпункта 8) пункта 9 Положения о Комитете по охране объектов культурного наследия Томской области, утвержденного постановлением Губернатора Томской области от 29.04.2016 № 37 и на основании историко-культурных исследований

### ПРИКАЗЫВАЮ:

1. Утвердить границы территории объекта культурного наследия регионального значения «Кладбище - места захоронений политических ссыльных», 1906-1917 гг., расположенного по адресу: Томская область, Парабельский район, с. Нарым, ул. Школьная, 18/1, согласно приложению к настоящему приказу.

2. Установить особый режим использования земельных участков в границах территории объекта культурного наследия регионального значения в соответствии со статьей 5.1 Федерального закона от 25.06.2002 № 73-ФЗ «Об объектах культурного наследия (памятниках истории и культуры) народов Российской Федерации».

3. Контроль за исполнением настоящего приказа возложить на председателя Комитета по охране объектов культурного наследия Томской области.

Председатель комитета



Е.В.Перетягина

Ю.С.Матвеева

Приложение  
к приказу Комитета по охране объектов  
культурного наследия Томской области  
от 07.02.2023 № 0024/01-07

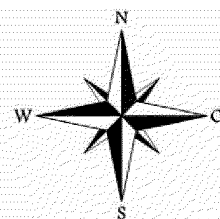
**Графическое описание местоположения границ территории  
объекта культурного наследия регионального значения**

«Кладбище - места захоронений политических ссыльных», 1906-1917 гг.

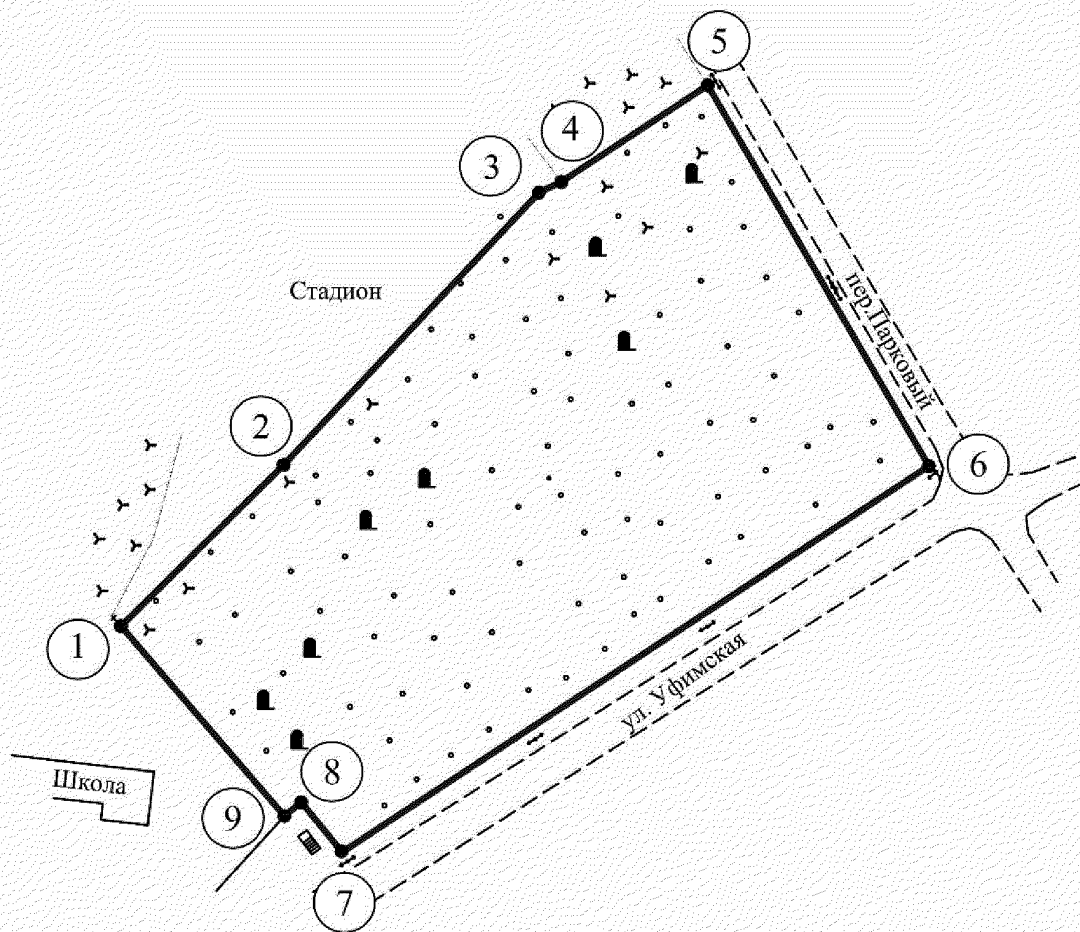
(наименование объекта, местоположение границ которого описано (далее - объект))

Сведения об объекте		
№ п/п	Характеристики объекта	Описание характеристик
1	2	3
1	Местоположение объекта	Томская область, Парабельский район, с. Нарым, ул. Школьная, 18/1
2	Площадь объекта +/- величина погрешности определения площади (Р +/- Дельта Р)	15796,8 ± 1 кв. м.
3	Иные характеристики объекта	

Сведения о местоположении границ объекта					
1. Система координат МСК-70					
2. Сведения о характерных точках границ объекта					
Обозначение характерных точек границ	Координаты, м		Метод определения координат характерной точки	Средняя квадратическая погрешность положения характерной точки (Mt), м	Описание обозначения точки на местности (при наличии)
	Х	У			
1	2	3	4	5	6
1	623856,75	4127296,34	Картометрический	0.01	-
2	623894,03	4127334,01	Картометрический	0.01	-
3	623957,11	4127393,18	Картометрический	0.01	-
4	623959,57	4127398,35	Картометрический	0.01	-
5	623981,94	4127432,25	Картометрический	0.01	-
6	623893,77	4127483,47	Картометрический	0.01	-
7	623804,42	4127347,55	Картометрический	0.01	-
8	623815,94	4127338,07	Картометрический	0.01	-
9	623812,77	4127334,21	Картометрический	0.01	-
1	623856,75	4127296,34	Картометрический	0.01	-





### План границ



Масштаб 1:2000

**Условные обозначения:**

-  - Границы территории объекта культурного наследия
-  - Обозначение характерной точки границы

## Текстовое описание местоположения границ территории объекта

Прохождение границы		Описание прохождения границы
от точки	до точки	
1	2	3
1	2	в направлении на северо-восток на расстоянии 53,00 м.
2	3	в направлении на северо-восток на расстоянии 86,49 м.
3	4	в направлении на северо-восток на расстоянии 5,73 м.
4	5	в направлении на северо-восток на расстоянии 40,62 м.
5	6	в направлении на юго-восток на расстоянии 101,97 м.
6	7	в направлении на юго-запад на расстоянии 162,66 м.
7	8	в направлении на северо-запад на расстоянии 14,92 м.
8	9	в направлении на юго-запад на расстоянии 4,99 м.
9	1	в направлении на северо-запад на расстоянии 58,04 м.