



ДЕПАРТАМЕНТ ПРИРОДНЫХ РЕСУРСОВ И ОХРАНЫ ОКРУЖАЮЩЕЙ СРЕДЫ ТОМСКОЙ ОБЛАСТИ

ПРИКАЗ

24.01.2023

№ 20

Об установлении границ и режима зон санитарной охраны водозаборных скважин № ЗП-00 и № ТМ-574, используемых для целей питьевого и хозяйственно-бытового водоснабжения объектов ООО «Артлайф»
(г. Томск, ул. Нахимова, 8/2)

В соответствии со статьей 18 Федерального закона от 30 марта 1999 года № 52-ФЗ «О санитарно-эпидемиологическом благополучии населения», подпунктом 39 пункта 9 Положения о Департаменте природных ресурсов и охраны окружающей среды Томской области, утвержденного постановлением Губернатора Томской области от 23.11.2007 № 153, учитывая санитарно-эпидемиологическое заключение Управления Федеральной службы по надзору в сфере защиты прав потребителей и благополучия человека по Томской области от 12.12.2022 № 70.ТС.03.000.Т.000656.12.22, по результатам рассмотрения заявления Общества с ограниченной ответственностью «Артлайф» (далее – ООО «Артлайф») (ОГРН 1027000890960, ИНН 7020031761) от 22.12.2022 № 10928 и приложенных к нему документов:

ПРИКАЗЫВАЮ:

1. Установить:

1) границы зон санитарной охраны водозаборных скважин № ЗП-00 и № ТМ-574, используемых для целей питьевого и хозяйственно-бытового водоснабжения объектов ООО «Артлайф» (г. Томск, ул. Нахимова, 8/2), согласно приложению № 1 к настоящему приказу;

2) режим территории зон санитарной охраны водозаборных скважин № ЗП-00 и № ТМ-574, используемых для целей питьевого и хозяйственно-бытового водоснабжения объектов ООО «Артлайф» (г. Томск, ул. Нахимова, 8/2), согласно приложению № 2 к настоящему приказу;

3) описание местоположения границ зон санитарной охраны водозаборных скважин № ЗП-00 и № ТМ-574, используемых для целей питьевого и хозяйственно-бытового водоснабжения объектов ООО «Артлайф» (г. Томск, ул. Нахимова, 8/2), согласно приложению № 3 к настоящему приказу.

2. Направить настоящий приказ в Управление Федеральной службы по надзору в сфере защиты прав потребителей и благополучия человека по Томской области для организации контроля за реализацией водоохраных мероприятий, предусмотренных «Проектом зон санитарной охраны действующего водозабора подземных вод ООО «Артлайф» (ул. Нахимова, 8/2, г. Томск, Томской области, РФ) в течение десяти дней со дня его принятия.

3. Настоящий приказ вступает в силу со дня его официального опубликования.

4. Контроль за выполнением настоящего приказа возложить на начальника отдела водных ресурсов Департамента природных ресурсов и охраны окружающей среды Томской области.

И.о. начальника департамента



С.В. Кутепов

Приложение № 1
к приказу Департамента природных
ресурсов и охраны окружающей среды
Томской области от 24.01.2023 № 20

Границы зон санитарной охраны водозаборных скважин № ЗП-00 и № ТМ-574,
используемых для целей питьевого и хозяйственно-бытового водоснабжения объектов
ООО «Артлайф»
(г. Томск, ул. Нахимова, 8/2)

1. Границу первого пояса зон санитарной охраны установить:

- для водозаборных скважин № ЗП-00 и № ТМ-574 единым контуром в форме прямоугольника с расстояниями: 5 м на север, 4 м на восток, 12 м на юг, 1 м на запад от устья водозаборной скважины № ЗП-00 и 12 м на север, 4 м на восток, 5 м на юг, 1 м на запад от устья водозаборной скважины № ТМ-574.

2. Границу второго пояса зон санитарной охраны установить:

- для водозаборной скважины № ЗП-00 контуром неправильной формы с расстоянием: 17,9 м в юго-восточном направлении, 115,4 м в северо-восточном направлении, 17,9 м в северо-западном направлении, 5,5 м в юго-западном направлении от устья скважины;

- для водозаборной скважины № ТМ-574 контуром неправильной формы с расстоянием: 15,6 м в юго-восточном направлении, 113,5 м в северо-восточном направлении, 15,6 м в северо-западном направлении, 4,7 м в юго-западном направлении от устья скважины.

3. Границу третьего пояса зон санитарной охраны установить:

- для водозаборной скважины № ЗП-00 контуром неправильной формы с расстоянием: 21,7 м в юго-восточном направлении, 4525,8 м в северо-восточном направлении, 21,7 м в северо-западном направлении, 5,5 м в юго-западном направлении от устья скважины;

- для водозаборной скважины № ТМ-574 контуром неправильной формы с расстоянием: 18,6 м в юго-восточном направлении, 4521,2 м в северо-восточном направлении, 18,6 м в северо-западном направлении, 4,7 м в юго-западном направлении от устья скважины.

Приложение № 2
к приказу Департамента природных
ресурсов и охраны окружающей среды
Томской области от 24.01.2023 № 20

Режим территории зон санитарной охраны водозаборных скважин № ЗП-00 и № ТМ-574,
используемых для целей питьевого и хозяйственно-бытового водоснабжения объектов
ООО «Артлайф»
(г. Томск, ул. Нахимова, 8/2)

1. Мероприятия по первому поясу зоны санитарной охраны (далее – ЗСО):

1.1. Территория первого пояса ЗСО должна быть спланирована для отвода поверхностного стока за ее пределы, озеленена, ограждена и обеспечена охраной. Дорожки к сооружениям должны иметь твердое покрытие.

1.2. Не допускается посадка высокоствольных деревьев, все виды строительства, не имеющие непосредственного отношения к эксплуатации, реконструкции и расширению водопроводных сооружений, в том числе прокладка трубопроводов различного назначения, размещение жилых и хозяйственно-бытовых зданий, проживание людей, применение ядохимикатов и удобрений.

1.3. Здания должны быть оборудованы канализацией с отведением сточных вод в ближайшую систему бытовой или производственной канализации или на местные станции очистных сооружений, расположенные за пределами первого пояса ЗСО с учетом санитарного режима на территории второго пояса.

В исключительных случаях при отсутствии канализации должны устраиваться водонепроницаемые приемники нечистот и бытовых отходов, расположенные в местах, исключающих загрязнение территории первого пояса ЗСО при их вывозе.

1.4. Водопроводные сооружения, расположенные в первом поясе зоны санитарной охраны, должны быть оборудованы с учетом предотвращения возможности загрязнения питьевой воды через оголовки и устья скважин, люки и переливные трубы резервуаров и устройства заливки насосов.

1.5. Все водозаборы должны быть оборудованы аппаратурой для систематического контроля соответствия фактического дебита при эксплуатации водопровода проектной производительности, предусмотренной при его проектировании и обосновании границ ЗСО.

1.6. Санитарные мероприятия в пределах первого пояса ЗСО должны выполняться органами коммунального хозяйства или другими владельцами водозаборных скважин.

2. Мероприятия по второму и третьему поясам ЗСО:

2.1. Выявление, тампонирование или восстановление всех старых, бездействующих, дефектных или неправильно эксплуатируемых скважин, представляющих опасность в части возможности загрязнения водоносных горизонтов.

2.2. Бурение новых скважин и новое строительство, связанное с нарушением почвенного покрова, производится при обязательном согласовании с центром государственного санитарно-эпидемиологического надзора.

В пределах второго пояса ЗСО подземных источников водоснабжения не допускается:

- размещение кладбищ, скотомогильников, полей ассенизации, полей фильтрации, навозохранилищ, силосных траншей, животноводческих и птицеводческих предприятий и других объектов, обуславливающих опасность микробного загрязнения подземных вод;

- применение удобрений и ядохимикатов;
- рубка леса главного пользования и реконструкции.

2.3. Запрещение закачки отработанных вод в подземные горизонты, подземного складирования твердых отходов и разработки недр земли.

2.4. Запрещение размещения складов горюче-смазочных материалов, ядохимикатов и минеральных удобрений, накопителей промстоков, шламоохранилищ и других объектов, обуславливающих опасность химического загрязнения подземных вод.

Размещение таких объектов допускается в пределах третьего пояса ЗСО только при использовании защищенных подземных вод, при условии выполнения специальных мероприятий по защите водоносного горизонта от загрязнения при наличии санитарно-эпидемиологического заключения центра государственного санитарно-эпидемиологического надзора, выданного с учетом заключения органов геологического контроля.

2.5. Своевременное выполнение необходимых мероприятий по санитарной охране поверхностных вод, имеющих непосредственную гидрологическую связь с используемым водоносным горизонтом, в соответствии с гигиеническими требованиями к охране поверхностных вод.

2.6. Выполнение мероприятий по санитарному благоустройству территории населенных пунктов и других объектов (оборудование канализацией, устройство водонепроницаемых выгребов, организация отвода поверхностного стока и др.).

2.7. Санитарные мероприятия в пределах второго и третьего поясов ЗСО должны выполняться владельцами объектов, оказывающих (или могущих оказать) отрицательное влияние на качество воды источников водоснабжения.

3. На территории первого, второго и третьего поясов зон санитарной охраны выполняются иные мероприятия, предусмотренные СанПиН 2.1.4.1110-02 «Зоны санитарной охраны источников водоснабжения и водопроводов питьевого назначения» и «Проектом зон санитарной охраны действующего водозабора подземных вод ООО «Артлайф» (ул. Нахимова, 8/2, г. Томск, Томской области, РФ)».

4. Установленные границы ЗСО и составляющих ее поясов могут быть пересмотрены в случае возникших или предстоящих изменений эксплуатации источников водоснабжения (в том числе производительности водозаборов подземных вод и др.) или местных санитарных условий по заключению организаций, указанных в п. 1.13 СанПиН 2.1.4.1110-02. Проектирование и установление новых границ ЗСО должны производиться в том же порядке, что и первоначальных.

Приложение № 3
к приказу Департамента природных
ресурсов и охраны окружающей среды
Томской области от 24.01.2023 № 20

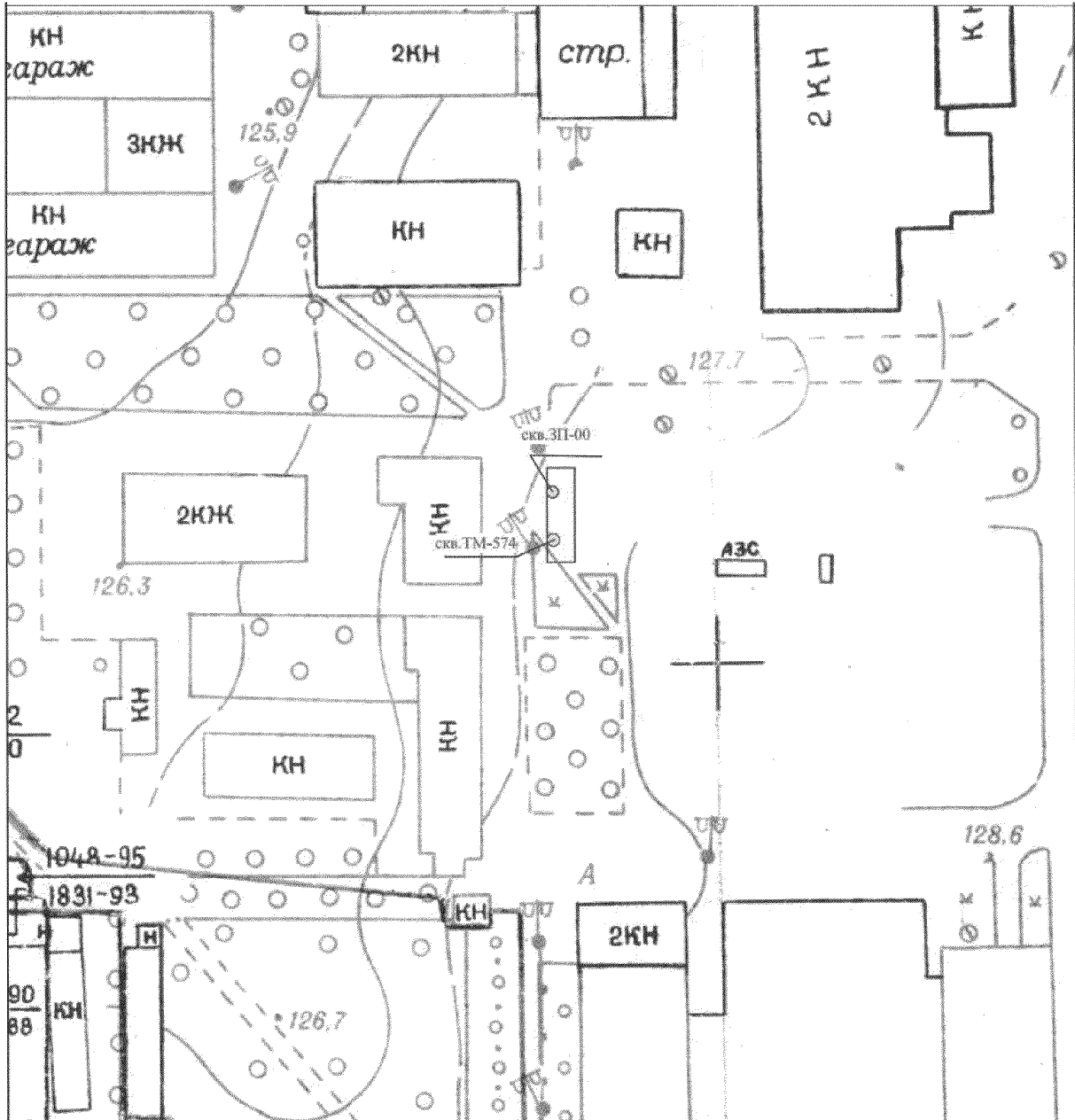
ОПИСАНИЕ МЕСТОПОЛОЖЕНИЯ ГРАНИЦ		
Зона санитарной охраны водозаборных скважин № ЗП-00 и № ТМ-574, используемых для целей питьевого и хозяйственно-бытового водоснабжения объектов ООО «Артлайф» (г. Томск, ул. Нахимова, 8/2), I пояс ЗСО		
наименование объекта, местоположение границ которого описано (далее – объект)		
Раздел 1		
Сведения об объекте		
№ п/п	Характеристика объекта	Описание характеристик
1.	Местоположение объекта	Томская область, г. Томск
2.	Площадь объекта +/- величина погрешности определения площади (P+/- Дельта P)	85 м ² ± 3 м ²
3.	Иные характеристики объекта	<p>Вид объекта реестра границ: Зона с особыми условиями использования территории.</p> <p>Содержание ограничений использования объектов недвижимости в пределах зоны I пояса зоны санитарной охраны:</p> <p>1. Территория первого пояса ЗСО должна быть спланирована для отвода поверхностного стока за ее пределы, озеленена, ограждена и обеспечена охраной. Дорожки к сооружениям должны иметь твердое покрытие.</p> <p>2. Не допускается посадка высокоствольных деревьев, все виды строительства, не имеющие непосредственного отношения к эксплуатации, реконструкции и расширению водопроводных сооружений, в том числе прокладка трубопроводов различного назначения, размещение жилых и хозяйственно - бытовых зданий, проживание людей, применение ядохимикатов и удобрений.</p> <p>3. Здания должны быть оборудованы канализацией с отведением сточных вод в ближайшую систему бытовой или производственной канализации или на местные станции очистных сооружений, расположенные за пределами первого пояса ЗСО с учетом санитарного режима на территории второго пояса.</p> <p>В исключительных случаях при отсутствии канализации должны устраиваться водонепроницаемые приемники нечистот и бытовых отходов, расположенные в местах, исключающих загрязнение территории первого пояса ЗСО при их вывозе.</p> <p>4. Водопроводные сооружения, расположенные в первом поясе зоны санитарной охраны, должны быть оборудованы с учетом предотвращения возможности</p>

		<p>загрязнения питьевой воды через оголовки и устья скважин, люки и переливные трубы резервуаров и устройства заливки насосов.</p> <p>5. Все водозаборы должны быть оборудованы аппаратурой для систематического контроля соответствия фактического дебита при эксплуатации водопровода проектной производительности, предусмотренной при его проектировании и обосновании границ ЗСО.</p> <p>6. Санитарные мероприятия в пределах первого пояса ЗСО должны выполняться органами коммунального хозяйства или другими владельцами водозаборных скважин.</p> <p>7. На территории первого, второго и третьего поясов зон санитарной охраны выполняются иные мероприятия, предусмотренные СанПиН 2.1.4.1110-02 «Зоны санитарной охраны источников водоснабжения и водопроводов питьевого назначения» и «Проектом зон санитарной охраны действующего водозабора подземных вод ООО «Артлайф» (ул. Нахимова, 8/2, г. Томск, Томской области, РФ)».</p>
--	--	---

Раздел 2					
Сведения о местоположении границ объекта					
1. Система координат МСК-70, зона 4					
2. Сведения о характерных точках границ объекта					
Обозначение характерных точек границ	Координаты, м		Метод определения координат характерной точки	Средняя квадратическая погрешность положения характерной точки (Mt), м	Описание обозначения точки на местности (при наличии)
	X	Y			
1	2	3	4	5	6
1	347 285,18	4 325 520,22	Картометрический метод	0,10	-
2	347 285,18	4 325 525,22		0,10	
3	347 268,18	4 325 525,22		0,10	
4	347 268,18	4 325 520,22		0,10	
1	347 285,18	4 325 520,22		0,10	
3. Сведения о характерных точках части (частей) границы объекта					
Обозначение характерных точек границ	Координаты, м		Метод определения координат характерной точки	Средняя квадратическая погрешность положения характерной точки (Mt), м	Описание обозначения точки на местности (при наличии)
	X	Y			
1	2	3	4	5	6
-	-	-	-	-	-

Раздел 4

План границ объекта



Условные обозначения

- 1 пояс ЗСО
- водозаборные скважины

Изм.	Кол.уч.	Лист	Людоед	Подпись	Дата
Разработал		Дерюченко Ю.В.			12.22
Проверил		Лобовская Ю.В.			12.22

<p>План для санитарной охраны водозаборных скважин предназначенных для хозяйственно-питьевого снабжения ООО "Артлайф", г. Томск, ул. Нахимова, 8/2</p> <p>1 пояс зоны санитарной охраны водозаборных скважин № 3П-00, № ТМ-574, предназначенных для хозяйственно-питьевого снабжения ООО "Артлайф", г. Томск, ул. Нахимова, 8/2</p>		
Страница	Лист	Листов
	1	1
Масштаб 1:1000		ООО «Апекс»

ОПИСАНИЕ МЕСТОПОЛОЖЕНИЯ ГРАНИЦ		
Зона санитарной охраны водозаборной скважины № ЗП-00, используемой для целей питьевого и хозяйственно-бытового водоснабжения объектов ООО «Артлайф» (г. Томск, ул. Нахимова, 8/2), II пояс ЗСО		
наименование объекта, местоположение границ которого описано (далее – объект)		
Раздел 1		
Сведения об объекте		
№ п/п	Характеристика объекта	Описание характеристик
1.	Местоположение объекта	Томская область, г. Томск
2.	Площадь объекта +/- величина погрешности определения площади (P+/- Дельта P)	3 019 м ² ± 19 м ²
3.	Иные характеристики объекта	<p>Вид объекта реестра границ: Зона с особыми условиями использования территории.</p> <p>Содержание ограничений использования объектов недвижимости в пределах зоны II пояса зоны санитарной охраны:</p> <ol style="list-style-type: none"> 1. Выявление, тампонирование или восстановление всех старых, бездействующих, дефектных или неправильно эксплуатируемых скважин, представляющих опасность в части возможности загрязнения водоносных горизонтов. 2. Бурение новых скважин и новое строительство, связанное с нарушением почвенного покрова, производится при обязательном согласовании с центром государственного санитарно-эпидемиологического надзора. <p>В пределах второго пояса ЗСО подземных источников водоснабжения не допускается:</p> <ul style="list-style-type: none"> - размещение кладбищ, скотомогильников, полей ассенизации, полей фильтрации, навозохранилищ, силосных траншей, животноводческих и птицеводческих предприятий и других объектов, обуславливающих опасность микробного загрязнения подземных вод; - применение удобрений и ядохимикатов; - рубка леса главного пользования и реконструкции. <ol style="list-style-type: none"> 3. Запрещение закачки отработанных вод в подземные горизонты, подземного складирования твердых отходов и разработки недр земли. 4. Запрещение размещения складов горюче-смазочных материалов, ядохимикатов и минеральных удобрений, накопителей промстоков, шламоохранилищ и других объектов, обуславливающих опасность химического загрязнения подземных вод. Размещение таких объектов допускается в пределах третьего пояса ЗСО только при использовании защищенных подземных вод, при условии выполнения специальных мероприятий по защите водоносного горизонта от загрязнения при наличии санитарно-эпидемиологического заключения центра государственного санитарно-

	<p>эпидемиологического надзора, выданного с учетом заключения органов геологического контроля.</p> <p>5. Своевременное выполнение необходимых мероприятий по санитарной охране поверхностных вод, имеющих непосредственную гидрологическую связь с используемым водоносным горизонтом, в соответствии с гигиеническими требованиями к охране поверхностных вод.</p> <p>6. Выполнение мероприятий по санитарному благоустройству территории населенных пунктов и других объектов (оборудование канализацией, устройство водонепроницаемых выгребов, организация отвода поверхностного стока и др.).</p> <p>7. Санитарные мероприятия в пределах второго и третьего поясов ЗСО должны выполняться владельцами объектов, оказывающих (или могущих оказать) отрицательное влияние на качество воды источников водоснабжения.</p> <p>8. На территории первого, второго и третьего поясов зон санитарной охраны выполняются иные мероприятия, предусмотренные СанПиН 2.1.4.1110-02 «Зоны санитарной охраны источников водоснабжения и водопроводов питьевого назначения» и «Проектом зон санитарной охраны действующего водозабора подземных вод ООО «Артлайф» (ул. Нахимова, 8/2, г. Томск, Томской области, РФ)».</p>
--	---

Раздел 2					
Сведения о местоположении границ объекта					
1. Система координат МСК-70, зона 4					
2. Сведения о характерных точках границ объекта					
Обозначение характерных точек границ	Координаты, м		Метод определения координат характерной точки	Средняя квадратическая погрешность положения характерной точки (Mt), м	Описание обозначения точки на местности (при наличии)
	Х	У			
1	2	3	4	5	6
1	347 291,51	4 325 509,37	Картометрически й метод	0,10	-
2	347 293,88	4 325 509,56		0,10	
3	347 295,55	4 325 510,58		0,10	
4	347 296,72	4 325 512,35		0,10	
5	347 298,59	4 325 515,39		0,10	
6	347 302,24	4 325 521,39		0,10	
7	347 305,61	4 325 526,95		0,10	
8	347 309,51	4 325 533,52		0,10	
9	347 313,90	4 325 540,91		0,10	
10	347 319,22	4 325 549,71		0,10	
11	347 324,75	4 325 558,77		0,10	
12	347 330,35	4 325 568,23		0,10	

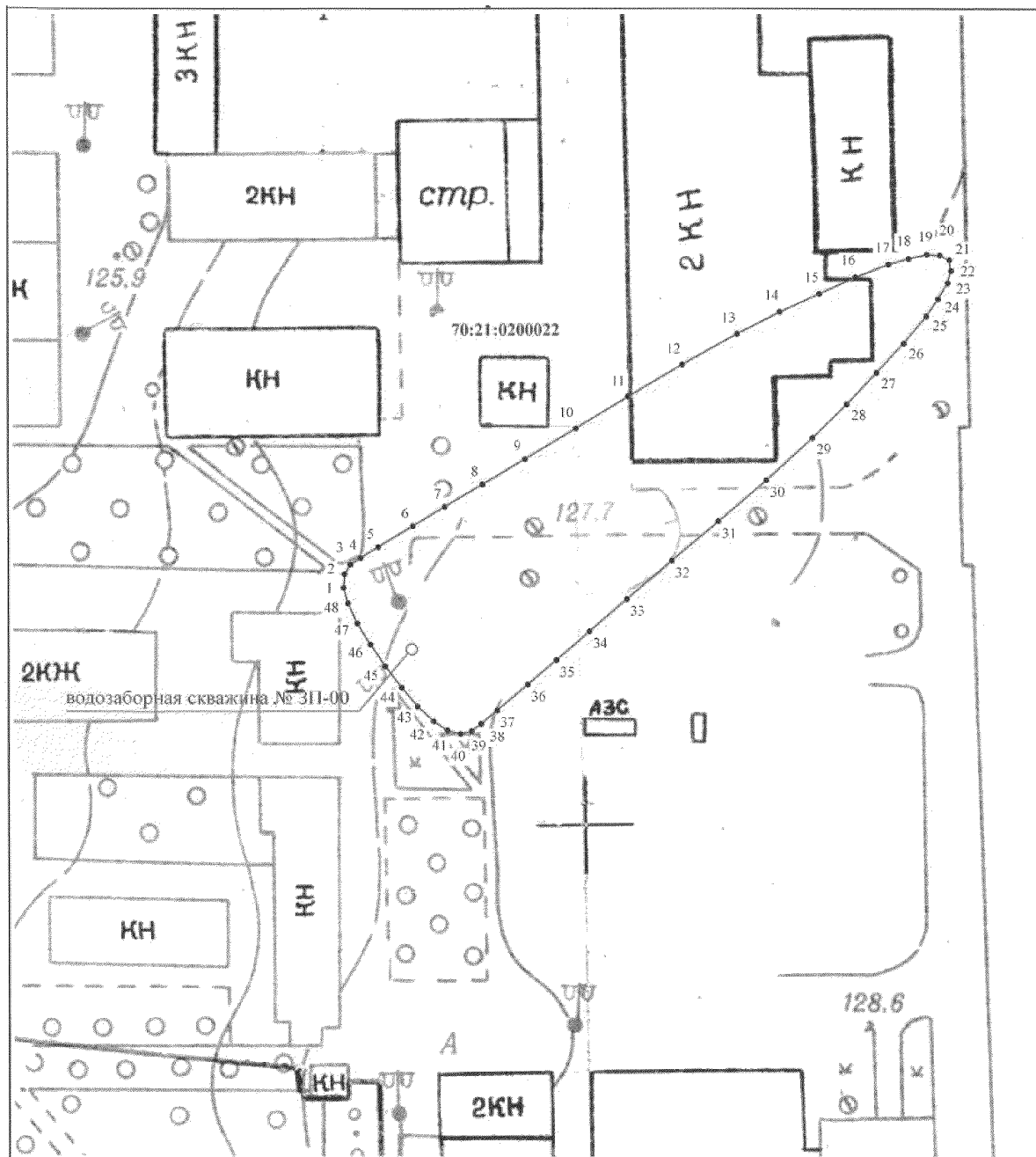
13	347 335,72	4 325 577,77	0,10
14	347 339,53	4 325 585,17	0,10
15	347 342,70	4 325 592,05	0,10
16	347 345,58	4 325 598,37	0,10
17	347 347,81	4 325 604,06	0,10
18	347 348,82	4 325 607,58	0,10
19	347 349,53	4 325 610,77	0,10
20	347 349,39	4 325 612,95	0,10
21	347 348,56	4 325 614,64	0,10
22	347 346,70	4 325 614,90	0,10
23	347 344,59	4 325 614,34	0,10
24	347 341,78	4 325 612,66	0,10
25	347 338,76	4 325 610,59	0,10
26	347 334,06	4 325 606,68	0,10
27	347 328,98	4 325 601,95	0,10
28	347 323,44	4 325 596,78	0,10
29	347 317,62	4 325 590,83	0,10
30	347 310,22	4 325 582,81	0,10
31	347 303,05	4 325 574,43	0,10
32	347 296,19	4 325 566,32	0,10
33	347 289,52	4 325 558,50	0,10
34	347 283,89	4 325 552,01	0,10
35	347 278,89	4 325 546,23	0,10
36	347 274,67	4 325 541,28	0,10
37	347 270,13	4 325 535,92	0,10
38	347 267,84	4 325 533,19	0,10
39	347 266,52	4 325 531,52	0,10
40	347 266,08	4 325 529,62	0,10
41	347 266,66	4 325 527,30	0,10
42	347 268,24	4 325 524,99	0,10
43	347 270,83	4 325 522,15	0,10
44	347 274,15	4 325 519,40	0,10
45	347 277,82	4 325 516,59	0,10
46	347 281,64	4 325 513,99	0,10
47	347 285,29	4 325 511,71	0,10
48	347 288,81	4 325 510,15	0,10
1	347 291,51	4 325 509,37	0,10

3. Сведения о характерных точках части (частей) границы объекта

Обозначение характерных точек границ	Координаты, м		Метод определения координат характерной точки	Средняя квадратическая погрешность положения характерной точки (Mt), м	Описание обозначения точки на местности (при наличии)
	X	Y			
1	2	3	4	5	6
-	-	-	-	-	-

Раздел 4

План границ объекта



Масштаб 1:1 000

Условные обозначения:

- - Обозначение сооружения водозаборной скважины № 3П-00, через которое определено местоположение границ объекта
- - вновь образуемая граница II пояса зоны санитарной охраны водозаборной скважины № 3П-00
- 1 - обозначение характерной точки границы объекта

70:21:0200022 - Граница и номер кадастрового квартала

Подпись

Чайкина А.А.



Дата

«14» 12 2022 г.

Место для оттиска печати (при наличии) лица, составившего описание местоположения границ объекта

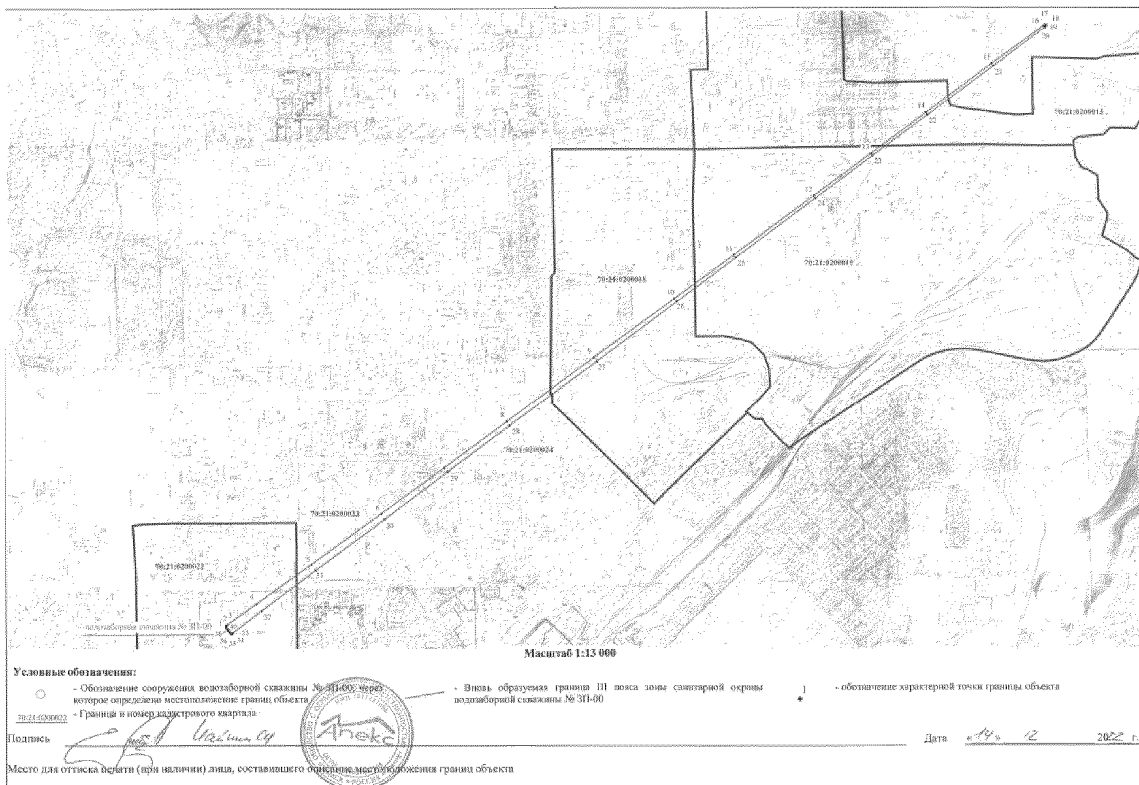
ОПИСАНИЕ МЕСТОПОЛОЖЕНИЯ ГРАНИЦ		
Зона санитарной охраны водозаборной скважины № ЗП-00, используемой для целей питьевого и хозяйственно-бытового водоснабжения объектов ООО «Артлайф» (г. Томск, ул. Нахимова, 8/2), III пояс ЗСО		
наименование объекта, местоположение границ которого описано (далее – объект)		
Раздел 1		
Сведения об объекте		
№ п/п	Характеристика объекта	Описание характеристик
1.	Местоположение объекта	Томская область, г. Томск
2.	Площадь объекта +/- величина погрешности определения площади (P +/- Дельта P)	91 866 м ² ± 106 м ²
3.	Иные характеристики объекта	<p>Вид объекта реестра границ: Зона с особыми условиями использования территории.</p> <p>Содержание ограничений использования объектов недвижимости в пределах зоны III пояса зоны санитарной охраны:</p> <ol style="list-style-type: none"> 1. Выявление, тампонирование или восстановление всех старых, бездействующих, дефектных или неправильно эксплуатируемых скважин, представляющих опасность в части возможности загрязнения водоносных горизонтов. 2. Бурение новых скважин и новое строительство, связанное с нарушением почвенного покрова, производится при обязательном согласовании с центром государственного санитарно-эпидемиологического надзора. 3. Запрещение закачки отработанных вод в подземные горизонты, подземного складирования твердых отходов и разработки недр земли. 4. Запрещение размещения складов горюче-смазочных материалов, ядохимикатов и минеральных удобрений, накопителей промстоков, шламохранилищ и других объектов, обуславливающих опасность химического загрязнения подземных вод. Размещение таких объектов допускается в пределах третьего пояса ЗСО только при использовании защищенных подземных вод, при условии выполнения специальных мероприятий по защите водоносного горизонта от загрязнения при наличии санитарно-эпидемиологического заключения центра государственного санитарно-эпидемиологического надзора, выданного с учетом заключения органов геологического контроля. 5. Своевременное выполнение необходимых мероприятий по санитарной охране поверхностных вод, имеющих непосредственную гидрологическую связь с используемым водоносным горизонтом, в соответствии с гигиеническими требованиями к охране поверхностных вод. 6. Санитарные мероприятия в пределах второго и третьего поясов ЗСО должны выполняться владельцами объектов, оказывающих (или могущих оказать)

	отрицательное влияние на качество воды источников водоснабжения. 7. На территории первого, второго и третьего поясов зон санитарной охраны выполняются иные мероприятия, предусмотренные СанПиН 2.1.4.1110-02 «Зоны санитарной охраны источников водоснабжения и водопроводов питьевого назначения» и «Проектом зон санитарной охраны действующего водозабора подземных вод ООО «Артлайф» (ул. Нахимова, 8/2, г. Томск, Томской области, РФ)».
--	---

Раздел 2					
Сведения о местоположении границ объекта					
1. Система координат МСК-70, зона 4					
2. Сведения о характерных точках границ объекта					
Обозначение характерных точек границ	Координаты, м		Метод определения координат характерной точки	Средняя квадратическая погрешность положения характерной точки (Mt), м	Описание обозначения точки на местности (при наличии)
	Х	У			
1	2	3	4	5	6
1	347 295,74	4 325 507,22	Картометрически й метод	0,10	-
2	347 298,27	4 325 508,35		0,10	
3	347 301,08	4 325 512,39		0,10	
4	347 394,57	4 325 643,32		0,10	
5	347 570,89	4 325 887,97		0,10	
6	347 797,19	4 326 198,51		0,10	
7	348 002,10	4 326 481,43		0,10	
8	348 206,98	4 326 760,90		0,10	
9	348 491,52	4 327 147,56		0,10	
10	348 753,92	4 327 508,43		0,10	
11	348 947,41	4 327 773,39		0,10	
12	349 208,88	4 328 130,00		0,10	
13	349 396,15	4 328 385,45		0,10	
14	349 575,91	4 328 629,57		0,10	
15	349 792,50	4 328 922,73		0,10	
16	349 960,42	4 329 153,98		0,10	
17	349 963,63	4 329 161,04		0,10	
18	349 963,61	4 329 166,13		0,10	
19	349 958,75	4 329 164,63		0,10	
20	349 952,96	4 329 159,47		0,10	
21	349 782,07	4 328 930,41		0,10	
22	349 566,53	4 328 636,47		0,10	
23	349 386,87	4 328 392,28		0,10	
24	349 198,63	4 328 137,54		0,10	
25	348 935,85	4 327 781,90		0,10	
26	348 740,37	4 327 518,40		0,10	

Раздел 4

План границ объекта



ОПИСАНИЕ МЕСТОПОЛОЖЕНИЯ ГРАНИЦ		
Зона санитарной охраны водозаборной скважины № ТМ-574, используемой для целей питьевого и хозяйственно-бытового водоснабжения объектов ООО «Артлайф» (г. Томск, ул. Нахимова, 8/2), II пояс ЗСО		
наименование объекта, местоположение границ которого описано (далее – объект)		
Раздел 1		
Сведения об объекте		
№ п/п	Характеристика объекта	Описание характеристик
1.	Местоположение объекта	Томская область, г. Томск
2.	Площадь объекта +/- величина погрешности определения площади (P +/- Дельта P)	2 502 м ² ± 19 м ²
3.	Иные характеристики объекта	<p>Вид объекта реестра границ: Зона с особыми условиями использования территории.</p> <p>Содержание ограничений использования объектов недвижимости в пределах зоны II пояса зоны санитарной охраны:</p> <ol style="list-style-type: none"> 1. Выявление, тампонирование или восстановление всех старых, бездействующих, дефектных или неправильно эксплуатируемых скважин, представляющих опасность в части возможности загрязнения водоносных горизонтов. 2. Бурение новых скважин и новое строительство, связанное с нарушением почвенного покрова, производится при обязательном согласовании с центром государственного санитарно-эпидемиологического надзора. <p>В пределах второго пояса ЗСО подземных источников водоснабжения не допускается:</p> <ul style="list-style-type: none"> - размещение кладбищ, скотомогильников, полей ассенизации, полей фильтрации, навозохранилищ, силосных траншей, животноводческих и птицеводческих предприятий и других объектов, обуславливающих опасность микробного загрязнения подземных вод; - применение удобрений и ядохимикатов; - рубка леса главного пользования и реконструкции. <ol style="list-style-type: none"> 3. Запрещение закачки отработанных вод в подземные горизонты, подземного складирования твердых отходов и разработки недр земли. 4. Запрещение размещения складов горюче-смазочных материалов, ядохимикатов и минеральных удобрений, накопителей промстоков, шламоохранилищ и других объектов, обуславливающих опасность химического загрязнения подземных вод. Размещение таких объектов допускается в пределах третьего пояса ЗСО только при использовании защищенных подземных вод, при условии выполнения специальных мероприятий по защите водоносного горизонта от загрязнения при наличии санитарно-эпидемиологического заключения центра государственного санитарно-

	<p>эпидемиологического надзора, выданного с учетом заключения органов геологического контроля.</p> <p>5. Своевременное выполнение необходимых мероприятий по санитарной охране поверхностных вод, имеющих непосредственную гидрологическую связь с используемым водоносным горизонтом, в соответствии с гигиеническими требованиями к охране поверхностных вод.</p> <p>6. Выполнение мероприятий по санитарному благоустройству территории населенных пунктов и других объектов (оборудование канализацией, устройство водонепроницаемых выгребов, организация отвода поверхностного стока и др.).</p> <p>7. Санитарные мероприятия в пределах второго и третьего поясов ЗСО должны выполняться владельцами объектов, оказывающих (или могущих оказать) отрицательное влияние на качество воды источников водоснабжения.</p> <p>8. На территории первого, второго и третьего поясов зон санитарной охраны выполняются иные мероприятия, предусмотренные СанПиН 2.1.4.1110-02 «Зоны санитарной охраны источников водоснабжения и водопроводов питьевого назначения» и «Проектом зон санитарной охраны действующего водозабора подземных вод ООО «Артлайф» (ул. Нахимова, 8/2, г. Томск, Томской области, РФ)».</p>
--	---

Раздел 2					
Сведения о местоположении границ объекта					
1. Система координат МСК-70, зона 4					
2. Сведения о характерных точках границ объекта					
Обозначение характерных точек границ	Координаты, м		Метод определения координат характерной точки	Средняя квадратическая погрешность положения характерной точки (Mt), м	Описание обозначения точки на местности (при наличии)
	X	Y			
1	2	3	4	5	6
1	347 285,64	4 325 512,04	Картометрический метод	0,10	-
2	347 288,79	4 325 516,50		0,10	
3	347 292,47	4 325 522,04		0,10	
4	347 296,11	4 325 527,79		0,10	
5	347 299,94	4 325 533,79		0,10	
6	347 304,02	4 325 540,45		0,10	
7	347 309,13	4 325 548,85		0,10	
8	347 313,06	4 325 555,40		0,10	
9	347 317,38	4 325 562,56		0,10	
10	347 321,71	4 325 569,78		0,10	
11	347 326,15	4 325 577,06		0,10	
12	347 330,32	4 325 584,17		0,10	

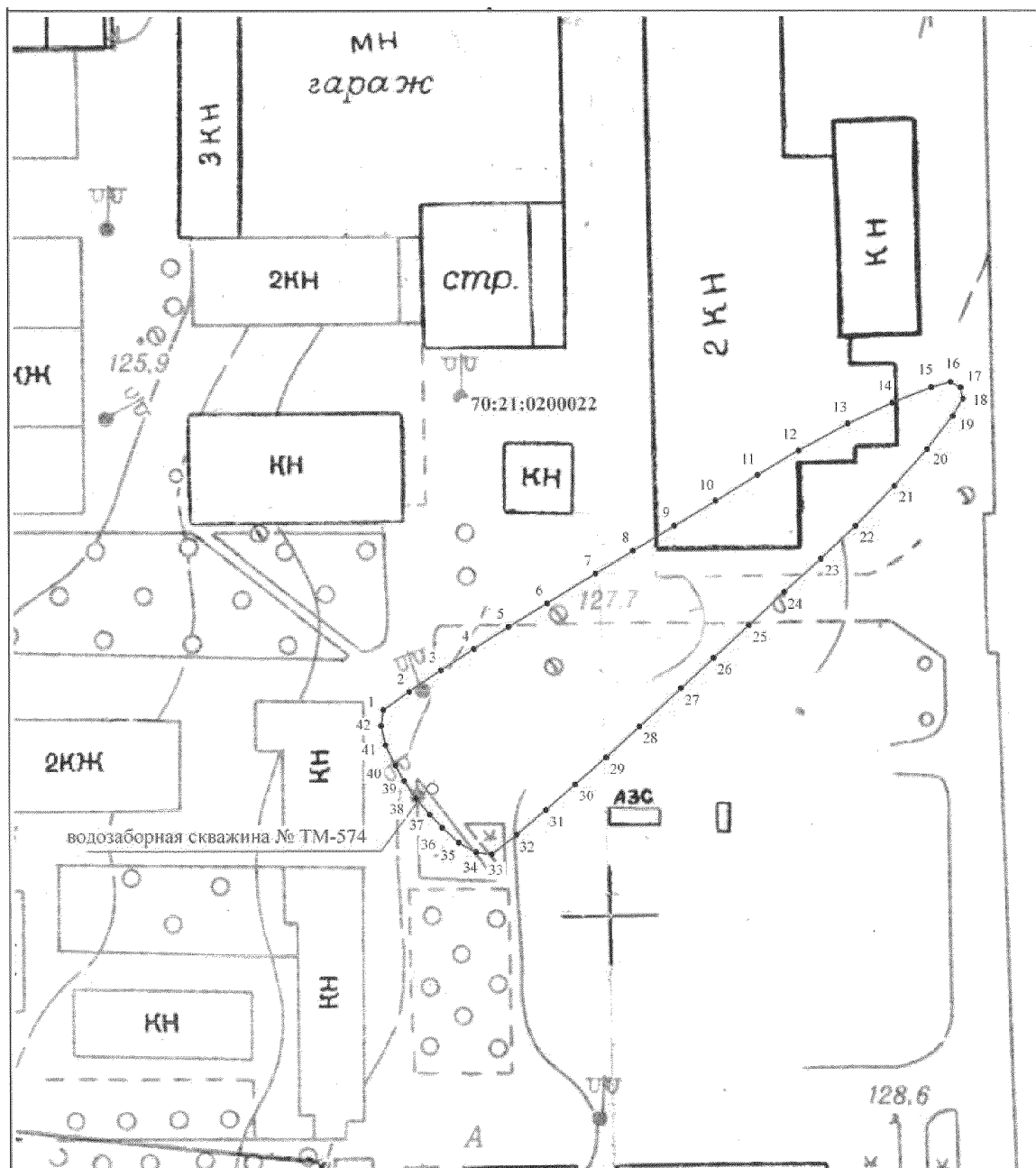
13	347 334,95	4 325 592,70	0,10
14	347 338,55	4 325 600,38	0,10
15	347 341,23	4 325 607,14	0,10
16	347 342,15	4 325 610,51	0,10
17	347 341,19	4 325 612,24	0,10
18	347 339,26	4 325 612,67	0,10
19	347 336,29	4 325 610,85	0,10
20	347 330,55	4 325 606,37	0,10
21	347 324,20	4 325 600,75	0,10
22	347 317,31	4 325 593,92	0,10
23	347 311,66	4 325 587,91	0,10
24	347 305,93	4 325 581,60	0,10
25	347 300,22	4 325 575,42	0,10
26	347 294,56	4 325 569,26	0,10
27	347 289,37	4 325 563,64	0,10
28	347 282,76	4 325 556,38	0,10
29	347 277,51	4 325 550,59	0,10
30	347 272,83	4 325 545,23	0,10
31	347 268,33	4 325 540,11	0,10
32	347 264,05	4 325 535,03	0,10
33	347 260,66	4 325 530,75	0,10
34	347 261,01	4 325 528,03	0,10
35	347 262,69	4 325 525,05	0,10
36	347 265,28	4 325 522,19	0,10
37	347 267,52	4 325 520,03	0,10
38	347 270,33	4 325 517,63	0,10
39	347 273,42	4 325 515,61	0,10
40	347 276,13	4 325 514,07	0,10
41	347 279,60	4 325 512,38	0,10
42	347 282,93	4 325 511,61	0,10
1	347 285,64	4 325 512,04	0,10

3. Сведения о характерных точках части (частей) границы объекта

Обозначение характерных точек границ	Координаты, м		Метод определения координат характерной точки	Средняя квадратическая погрешность положения характерной точки (Mt), м	Описание обозначения точки на местности (при наличии)
	X	Y			
1	2	3	4	5	6
-	-	-	-	-	-

Раздел 4

План границ объекта



Масштаб 1:1 000

Условные обозначения:

- - Обозначение сооружения водозаборной скважины № ТМ-574, через которое определено местоположение границ объекта
- - вновь образуемая граница II пояса зоны санитарной охраны водозаборной скважины № ТМ-574
- 1 - обозначение характерной точки границы объекта

70:21:0200022 - Граница и номер кадастрового квартала

Подпись

Дата

«15» 12 2020 г.

Место для оттиска печати (при наличии) лица, составившего описание местоположения границ объекта



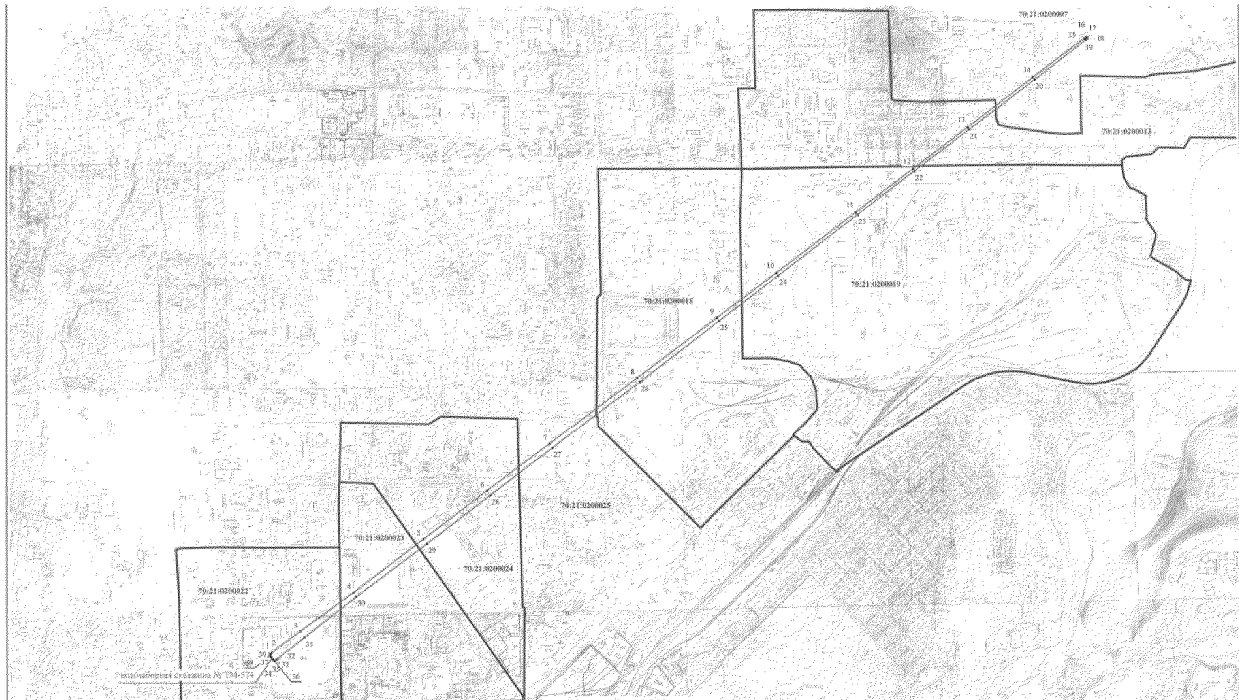
ОПИСАНИЕ МЕСТОПОЛОЖЕНИЯ ГРАНИЦ		
Зона санитарной охраны водозаборной скважины № ТМ-574, используемой для целей питьевого и хозяйственно-бытового водоснабжения объектов ООО «Артлайф» (г. Томск, ул. Нахимова, 8/2), III пояс ЗСО		
наименование объекта, местоположение границ которого описано (далее – объект)		
Раздел 1		
Сведения об объекте		
№ п/п	Характеристика объекта	Описание характеристик
1.	Местоположение объекта	Томская область, г. Томск
2.	Площадь объекта +/- величина погрешности определения площади (P +/- Дельта P)	84 816 м ² ± 106 м ²
3.	Иные характеристики объекта	<p>Вид объекта реестра границ: Зона с особыми условиями использования территории.</p> <p>Содержание ограничений использования объектов недвижимости в пределах зоны III пояса зоны санитарной охраны:</p> <ol style="list-style-type: none"> 1. Выявление, тампонирование или восстановление всех старых, бездействующих, дефектных или неправильно эксплуатируемых скважин, представляющих опасность в части возможности загрязнения водоносных горизонтов. 2. Бурение новых скважин и новое строительство, связанное с нарушением почвенного покрова, производится при обязательном согласовании с центром государственного санитарно-эпидемиологического надзора. 3. Запрещение закачки отработанных вод в подземные горизонты, подземного складирования твердых отходов и разработки недр земли. 4. Запрещение размещения складов горюче-смазочных материалов, ядохимикатов и минеральных удобрений, накопителей промстоков, шламохранилищ и других объектов, обуславливающих опасность химического загрязнения подземных вод. Размещение таких объектов допускается в пределах третьего пояса ЗСО только при использовании защищенных подземных вод, при условии выполнения специальных мероприятий по защите водоносного горизонта от загрязнения при наличии санитарно-эпидемиологического заключения центра государственного санитарно-эпидемиологического надзора, выданного с учетом заключения органов геологического контроля. 5. Своевременное выполнение необходимых мероприятий по санитарной охране поверхностных вод, имеющих непосредственную гидрологическую связь с используемым водоносным горизонтом, в соответствии с гигиеническими требованиями к охране поверхностных вод.

		<p>6. Санитарные мероприятия в пределах второго и третьего поясов ЗСО должны выполняться владельцами объектов, оказывающих (или могущих оказать) отрицательное влияние на качество воды источников водоснабжения.</p> <p>7. На территории первого, второго и третьего поясов зон санитарной охраны выполняются иные мероприятия, предусмотренные СанПиН 2.1.4.1110-02 «Зоны санитарной охраны источников водоснабжения и водопроводов питьевого назначения» и «Проектом зон санитарной охраны действующего водозабора подземных вод ООО «Артлайф» (ул. Нахимова, 8/2, г. Томск, Томской области, РФ)».</p>
--	--	--

Раздел 2					
Сведения о местоположении границ объекта					
1. Система координат МСК-70, зона 4					
2. Сведения о характерных точках границ объекта					
Обозначение характерных точек границ	Координаты, м		Метод определения координат характерной точки	Средняя квадратическая погрешность положения характерной точки (Mt), м	Описание обозначения точки на местности (при наличии)
	X	Y			
1	2	3	4	5	6
1	347 288,01	4 325 510,21	Картометрический метод	0,10	-
2	347 293,62	4 325 517,94		0,10	
3	347 385,23	4 325 643,72		0,10	
4	347 556,48	4 325 880,23		0,10	
5	347 791,56	4 326 189,49		0,10	
6	348 003,13	4 326 470,99		0,10	
7	348 209,45	4 326 747,67		0,10	
8	348 500,53	4 327 135,32		0,10	
9	348 764,14	4 327 489,46		0,10	
10	348 960,39	4 327 752,39		0,10	
11	349 225,56	4 328 106,26		0,10	
12	349 415,49	4 328 359,74		0,10	
13	349 597,79	4 328 601,97		0,10	
14	349 817,42	4 328 892,85		0,10	
15	349 987,74	4 329 122,35		0,10	
16	349 991,41	4 329 130,46		0,10	
17	349 991,06	4 329 134,46		0,10	
18	349 987,12	4 329 133,69		0,10	
19	349 980,34	4 329 127,92		0,10	
20	349 807,07	4 328 900,64		0,10	
21	349 588,48	4 328 608,97		0,10	
22	349 406,28	4 328 366,66		0,10	
23	349 215,39	4 328 113,91		0,10	
24	348 948,92	4 327 761,02		0,10	

Раздел 4

План границ объекта



Условные обозначения:

- - Обозначение сооружения водозабной скважины № ТМ-574, через которое определено местоположение границ объекта
- - Висель образующая граница ИВ лозеса зоны санитарной охраны водозабной скважины № ТМ-574
- - Граница и номер кадастрового квартала
- - обозначение характерной точки границы объекта

Подпись 

Дата 12 декабря 2022 г.

Место для отписки (периодически) лица, составившего описание местоположения границ объекта