



## ГУБЕРНАТОР ТВЕРСКОЙ ОБЛАСТИ

### ПОСТАНОВЛЕНИЕ

02.04.2026

№ 29-пг

г. Тверь

#### **Об охранной зоне особо охраняемой природной территории регионального значения – памятника природы «Лесопарк Красная горка»**

В соответствии с Федеральным законом от 14.03.1995 № 33-ФЗ «Об особо охраняемых природных территориях», постановлением Правительства Российской Федерации от 19.02.2015 № 138 «Об утверждении Правил создания охранных зон отдельных категорий особо охраняемых природных территорий, установления их границ, определения режима охраны и использования земельных участков и водных объектов в границах таких зон», законом Тверской области от 08.12.2010 № 108-ЗО «Об особо охраняемых природных территориях в Тверской области», по результатам комплексного экологического обследования территорий, прилегающих к особо охраняемой природной территории регионального значения – памятнику природы «Лесопарк Красная горка», в Зубцовском муниципальном округе Тверской области постановляю:

1. Установить охранную зону особо охраняемой природной территории регионального значения – памятника природы «Лесопарк Красная горка».

2. Утвердить Положение об охранной зоне особо охраняемой природной территории регионального значения – памятника природы «Лесопарк Красная горка» (прилагается).

3. Министерству природных ресурсов и экологии Тверской области направить в орган, осуществляющий государственный кадастровый учет и государственную регистрацию прав, комплект документов для внесения сведений об охранной зоне особо охраняемой природной территории регионального значения – памятника природы «Лесопарк Красная горка» в установленном порядке.

4. Контроль за исполнением настоящего постановления возложить на заместителя Председателя Правительства Тверской области, курирующего вопросы природных ресурсов и экологии.

Отчет об исполнении постановления представить в трехмесячный срок со дня его вступления в силу.

5. Настоящее постановление вступает в силу со дня его официального опубликования.

**Временно исполняющий обязанности  
Губернатора Тверской области**



**В.Г. Королев**

Приложение  
к постановлению Губернатора  
Тверской области  
от 02.04.2026 № 29-пг

Положение  
об охранной зоне особо охраняемой природной территории  
регионального значения – памятника природы «Лесопарк Красная горка»

1. Охранная зона особо охраняемой природной территории регионального значения – памятника природы «Лесопарк Красная горка» (далее – охранная зона) создана для предотвращения неблагоприятных антропогенных воздействий на особо охраняемую природную территорию регионального значения – памятник природы «Лесопарк Красная горка» (далее – особо охраняемая природная территория).

2. Создание охранной зоны не влечет за собой изъятия земельных участков у собственников, землепользователей, землевладельцев и арендаторов земельных участков.

3. Площадь охранной зоны особо охраняемой природной территории составляет 4,1 га.

4. В границы охранной зоны входят земли лесного фонда (находящиеся в собственности Российской Федерации, квартал 57 (часть) Вазузского участкового лесничества Старицкого лесничества Тверской области), земли сельскохозяйственного назначения (находящиеся в частной собственности) и земли, государственная собственность на которые не разграничена.

5. Графическое описание местоположения границ охранной зоны особо охраняемой природной территории регионального значения – памятника природы «Лесопарк Красная горка» приводится в приложении 1 к настоящему Положению.

6. План границ охранной зоны особо охраняемой природной территории регионального значения – памятника природы «Лесопарк Красная горка» приводится в приложении 2 к настоящему Положению.

7. В границах охранной зоны хозяйственная деятельность осуществляется с учетом ограничений, установленных пунктом 8 настоящего Положения, требований по предотвращению гибели объектов животного мира при осуществлении производственных процессов, а также при эксплуатации транспортных магистралей, трубопроводов, линий связи и электропередачи, утвержденных постановлением Правительства Российской Федерации от 31.05.2025 № 813 «Об утверждении требований к предотвращению гибели объектов животного мира при осуществлении производственных процессов, а также при эксплуатации транспортных магистралей, трубопроводов и линий связи и электропередачи», и иных требований, установленных законодательством Российской Федерации и Тверской области.

8. В границах охранной зоны запрещается деятельность, оказывающая негативное (вредное) воздействие на природные комплексы (объекты) особо охраняемой природной территории, в том числе:

1) сброс сточных вод, сброс и складирование отходов производства и потребления;

2) разведка и добыча полезных ископаемых, применение взрывчатых веществ и пиротехнических устройств;

3) складирование, размещение ядохимикатов, минеральных и органических удобрений, горюче-смазочных материалов, радиоактивных, взрывчатых, токсичных, отравляющих веществ;

4) разведение костров за пределами специально оборудованных мест, поджоги, палы травы и древесно-кустарниковой растительности;

5) применение ядохимикатов и химических средств борьбы с вредителями (за исключением феромонов), болезнями растений, сорняками и малоценными породами деревьев и кустарников, стимуляторов роста;

6) рубка деревьев и иное уничтожение и повреждение древесно-кустарниковой растительности, за исключением мероприятий, связанных с эксплуатацией линейных объектов, а также проведения санитарно-оздоровительных и противопожарных мероприятий;

7) сбор растений на букеты, заготовка лекарственных и иных растений, другие виды пользования растительным миром, за исключением непромышленного сбора грибов и ягод;

8) устройство мест захоронения, скотомогильников, захоронение домашних животных;

9) ремонт, обслуживание и мойка транспортных средств;

10) уничтожение, повреждение аншлагов, шлагбаумов, стендов, ограждений, иных элементов обустройства памятника природы, в том числе граничных столбов и других информационных знаков, а также оборудованных экологических троп и мест отдыха;

11) проезд и стоянка механических транспортных средств вне дорог, за исключением сельскохозяйственной техники на землях сельскохозяйственного назначения, спецтранспорта, используемого для проведения природоохранных мероприятий, вывоза мусора, для ведения лесного хозяйства, поддержания правопорядка, предотвращения и ликвидации чрезвычайных ситуаций и спасения жизни людей, для реконструкции и эксплуатации линейных объектов, осуществляемых в соответствии с законодательством.

9. В границах охранной зоны особо охраняемой природной территории допускается:

1) использовать земельные участки, расположенные в охранной зоне, в соответствии с их целевым назначением, установленным видом разрешенного использования, и с учетом ограничений, указанных в пункте 8 настоящего Положения;

2) ремонт, регламентное обслуживание, реконструкция существующих коммуникаций, дорог, линейных объектов без расширения их полос отвода;

3) проведение научных исследований, в том числе в целях экологического мониторинга;

4) организация эколого-просветительских мероприятий (проведение учебно-познавательных экскурсий, организация и обустройство экологических учебных и экскурсионных троп);

5) проведение мероприятий, направленных на улучшение состояния древостоя, ликвидацию последствий стихийных бедствий;

6) уборка аварийных деревьев;

7) осуществление противопожарных мероприятий.

Приложение 1  
к Положению об охранной зоне особо  
охраняемой природной территории  
регионального значения – памятника  
природы «Лесопарк Красная горка»

Графическое описание местоположения границ  
охранной зоны особо охраняемой природной территории  
регионального значения – памятника природы «Лесопарк Красная горка»

Раздел 1

Сведения об объекте		
охранная зона особо охраняемой природной территории регионального значения – памятника природы «Лесопарк Красная горка» (далее – объект)		
№ п/п	Характеристики объекта	Описание характеристик
1	2	3
1	Местоположение объекта	Зубцовский муниципальный округ Тверской области
2	Площадь объекта ± величина погрешности определения площади ( $P \pm \text{Дельта } P$ )	41 484 кв. м ( $\pm 3 564$ кв. м)
3	Иные характеристики объекта	-

Раздел 2

Сведения о местоположении границ объекта					
1. Система координат МСК-69, зона 2					
2. Сведения о характерных точках границ объекта					
Обозначение характерных точек границ	Координаты, м		Метод определения координат характерной точки	Средняя квадратическая погрешность положения характерной точки (Mt), м	Описание обозначения точки на местности (при наличии)
	X	Y			
1	2	3	4	5	6
1	217596.14	2192682.44	картометрический	5.00	–
2	217630.73	2192649.23	картометрический	5.00	–

Обозначение характерных точек границ	Координаты, м		Метод определения координат характерной точки	Средняя квадратическая погрешность положения характерной точки (Mt), м	Описание обозначения точки на местности (при наличии)
	X	Y			
1	2	3	4	5	6
3	217641.83	2192641.15	картометрический	5.00	–
4	217654.71	2192636.39	картометрический	5.00	–
5	217668.39	2192635.32	картометрический	5.00	–
6	217681.85	2192638.01	картометрический	5.00	–
7	217705.90	2192646.38	картометрический	5.00	–
8	217721.34	2192655.07	картометрический	5.00	–
9	217732.78	2192668.61	картометрический	5.00	–
10	217746.80	2192692.91	картометрический	5.00	–
11	217756.28	2192702.38	картометрический	5.00	–
12	217765.31	2192714.73	картометрический	5.00	–
13	217770.19	2192729.22	картометрический	5.00	–
14	217770.46	2192744.52	картометрический	5.00	–
15	217762.22	2192804.70	картометрический	5.00	–
16	217776.52	2192847.70	картометрический	5.00	–
17	217779.06	2192864.50	картометрический	5.00	–
18	217775.83	2192881.18	картометрический	5.00	–
19	217764.24	2192911.78	картометрический	5.00	–
20	217766.09	2192917.28	картометрический	5.00	–
21	217768.61	2192930.37	картометрический	5.00	–
22	217767.59	2192943.66	картометрический	5.00	–
23	217764.38	2192952.60	картометрический	5.00	–
24	217771.06	2192961.63	картометрический	5.00	–
25	217774.03	2192966.13	картометрический	5.00	–
26	217779.64	2192975.73	картометрический	5.00	–

Обозначение характерных точек границ	Координаты, м		Метод определения координат характерной точки	Средняя квадратическая погрешность положения характерной точки (Mt), м	Описание обозначения точки на местности (при наличии)
	X	Y			
1	2	3	4	5	6
27	217784.69	2192987.73	картометрический	5.00	—
28	217786.47	2193000.63	картометрический	5.00	—
29	217786.69	2193034.29	картометрический	5.00	—
30	217784.93	2193047.78	картометрический	5.00	—
31	217779.60	2193060.29	картометрический	5.00	—
32	217771.09	2193070.90	картометрический	5.00	—
33	217747.89	2193092.90	картометрический	5.00	—
34	217742.58	2193099.64	картометрический	5.00	—
35	217734.39	2193153.65	картометрический	5.00	—
36	217728.37	2193202.02	картометрический	5.00	—
37	217727.06	2193208.72	картометрический	5.00	—
38	217715.81	2193250.91	картометрический	5.00	—
39	217709.01	2193265.91	картометрический	5.00	—
40	217697.70	2193277.88	картометрический	5.00	—
41	217683.12	2193285.53	картометрический	5.00	—
42	217666.84	2193288.03	картометрический	5.00	—
43	217631.87	2193287.57	картометрический	5.00	—
44	217630.54	2193287.53	картометрический	5.00	—
45	217604.95	2193286.51	картометрический	5.00	—
46	217593.67	2193285.91	картометрический	5.00	—
47	217606.94	2193236.55	картометрический	5.00	—
48	217632.53	2193237.57	картометрический	5.00	—
49	217667.50	2193238.03	картометрический	5.00	—
50	217678.75	2193195.84	картометрический	5.00	—

Обозначение характерных точек границ	Координаты, м		Метод определения координат характерной точки	Средняя квадратическая погрешность положения характерной точки (Mt), м	Описание обозначения точки на местности (при наличии)
	X	Y			
1	2	3	4	5	6
51	217684.86	2193146.81	картометрический	5.00	—
52	217695.12	2193079.08	картометрический	5.00	—
53	217710.86	2193059.11	картометрический	5.00	—
54	217736.69	2193034.62	картометрический	5.00	—
55	217736.47	2193000.96	картометрический	5.00	—
56	217730.86	2192991.36	картометрический	5.00	—
57	217705.99	2192957.73	картометрический	5.00	—
58	217718.69	2192933.21	картометрический	5.00	—
59	217711.15	2192910.77	картометрический	5.00	—
60	217729.07	2192863.47	картометрический	5.00	—
61	217711.11	2192809.44	картометрический	5.00	—
62	217720.92	2192737.74	картометрический	5.00	—
63	217706.79	2192723.61	картометрический	5.00	—
64	217689.47	2192693.60	картометрический	5.00	—
65	217665.42	2192685.23	картометрический	5.00	—
66	217625.89	2192723.32	картометрический	5.00	—
1	217596.14	2192682.44	картометрический	5.00	—
<b>3. Сведения о характерных точках части (частей) границы объекта</b>					
Обозначение характерных точек части границы	Координаты, м		Метод определения координат характерной точки	Средняя квадратическая погрешность положения характерной точки (Mt), м	Описание обозначения точки на местности (при наличии)
	X	Y			
1	2	3	4	5	6
-	-	-	-	-	-







Приложение 2  
к Положению об охранной зоне особо охраняемой природной территории регионального значения – памятника природы «Лесопарк Красная горка»

План границ  
охранной зоны особо охраняемой природной территории регионального значения – памятника природы «Лесопарк Красная горка»



Используемые условные знаки и обозначения

-  границы памятника природы
-  характерная точка границы объекта
-  территория объекта
-  населенный пункт