



ПРАВИТЕЛЬСТВО ТВЕРСКОЙ ОБЛАСТИ

ПОСТАНОВЛЕНИЕ

04.12.2020

№ 612-пп

г. Тверь

Об утверждении графического описания местоположения границ особо охраняемой природной территории регионального значения – государственного природного заказника «Болото Крюковское»

В соответствии с Федеральным законом от 14.03.1995 № 33-ФЗ «Об особо охраняемых природных территориях», законом Тверской области от 08.12.2010 № 108-ЗО «Об особо охраняемых природных территориях в Тверской области», с учетом решения Комиссии при Правительстве Тверской области по вопросам организации и функционирования особо охраняемых природных территорий от 04.06.2020 № 2 Правительство Тверской области постановляет:

1. Утвердить графическое описание местоположения границ особо охраняемой природной территории регионального значения – государственного природного заказника «Болото Крюковское» (прилагается).

2. Министерству природных ресурсов и экологии Тверской области направить в орган, осуществляющий государственный кадастровый учет и государственную регистрацию прав, комплект документов, необходимый для внесения сведений о границах особо охраняемой природной территории регионального значения, указанной в пункте 1 настоящего постановления, в установленном порядке.

3. Контроль за исполнением настоящего постановления возложить на заместителя Председателя Правительства Тверской области, курирующего вопросы экологии.

Отчет об исполнении представить в трехмесячный срок со дня вступления в силу настоящего постановления.

4. Настоящее постановление вступает в силу со дня его официального опубликования.

**Губернатор
Тверской области**



И.М. Руденя

Приложение
к постановлению Правительства
Тверской области
от 04.12.2020 № 612-пп

Графическое описание местоположения границ
особо охраняемой природной территории регионального значения –
государственного природного заказника
«Болото Крюковское»

Раздел 1

| Сведения об объекте | | |
|--|---|--|
| Особо охраняемая природная территория регионального значения – государственный природный заказник «Болото Крюковское» (далее – объект) | | |
| № п/п | Характеристики объекта | Описание характеристик |
| 1 | 2 | 3 |
| 1 | Местоположение объекта | Селижаровский муниципальный округ Тверской области |
| 2 | Площадь объекта +/- величина погрешности определения площади (P +/- Дельта P) | 287 718 кв. м ($\pm 9\ 387$ кв. м) |
| 3 | Иные характеристики объекта | - |

Раздел 2

| Сведения о местоположении границ объекта | | | | | |
|---|---------------|------------|---|---|---|
| 1. Система координат МСК-69, зона 1 | | | | | |
| 2. Сведения о характерных точках границ объекта | | | | | |
| Обозначение характерных точек границ | Координаты, м | | Метод определения координат характерной точки | Средняя квадратическая погрешность положения характерной точки (Mt), м | Описание обозначения точки на местности (при наличии) |
| | X | Y | | | |
| 1 | 2 | 3 | 4 | 5 | 6 |
| 1 | 261829.18 | 1315740.92 | картометрический | 5.00 | - |

| 2. Сведения о характерных точках границ объекта | | | | | |
|---|---------------|------------|---|---|---|
| Обозначение характерных точек границ | Координаты, м | | Метод определения координат характерной точки | Средняя квадратическая погрешность положения характерной точки (Mt), м | Описание обозначения точки на местности (при наличии) |
| | X | Y | | | |
| 1 | 2 | 3 | 4 | 5 | 6 |
| 2 | 261830.87 | 1315785.64 | картометрический | 5.00 | - |
| 3 | 261832.36 | 1315817.65 | картометрический | 5.00 | - |
| 4 | 261829.39 | 1315850.08 | картометрический | 5.00 | - |
| 5 | 261829.18 | 1315863.43 | картометрический | 5.00 | - |
| 6 | 261816.25 | 1315905.83 | картометрический | 5.00 | - |
| 7 | 261880.05 | 1315934.65 | картометрический | 5.00 | - |
| 8 | 261910.57 | 1315947.79 | картометрический | 5.00 | - |
| 9 | 261930.71 | 1315951.18 | картометрический | 5.00 | - |
| 10 | 261976.28 | 1315943.98 | картометрический | 5.00 | - |
| 11 | 261993.66 | 1315930.20 | картометрический | 5.00 | - |
| 12 | 262016.55 | 1315890.99 | картометрический | 5.00 | - |
| 13 | 262037.96 | 1315868.31 | картометрический | 5.00 | - |
| 14 | 262058.09 | 1315842.87 | картометрический | 5.00 | - |
| 15 | 262078.44 | 1315824.01 | картометрический | 5.00 | - |
| 16 | 262120.20 | 1315818.07 | картометрический | 5.00 | - |
| 17 | 262134.19 | 1315816.17 | картометрический | 5.00 | - |
| 18 | 262134.61 | 1316019.22 | картометрический | 5.00 | - |
| 19 | 262134.19 | 1316119.27 | картометрический | 5.00 | - |
| 20 | 262114.47 | 1316131.77 | картометрический | 5.00 | - |
| 21 | 262101.55 | 1316150.85 | картометрический | 5.00 | - |
| 22 | 262087.13 | 1316164.84 | картометрический | 5.00 | - |
| 23 | 262067.00 | 1316168.02 | картометрический | 5.00 | - |
| 24 | 262072.08 | 1316156.79 | картометрический | 5.00 | - |

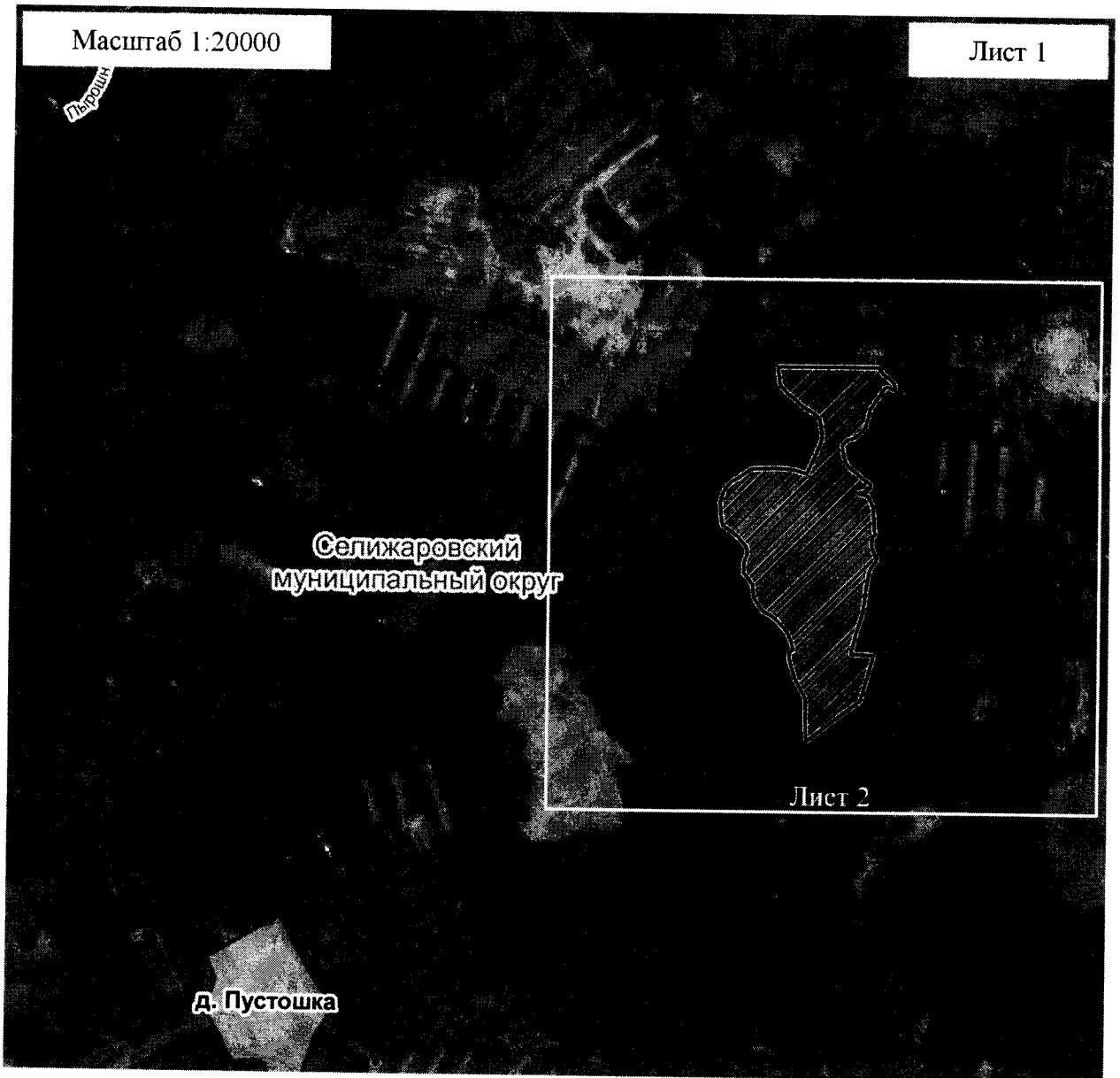
| 2. Сведения о характерных точках границ объекта | | | | | |
|---|---------------|------------|---|---|---|
| Обозначение характерных точек границ | Координаты, м | | Метод определения координат характерной точки | Средняя квадратическая погрешность положения характерной точки (Mt), м | Описание обозначения точки на местности (при наличии) |
| | X | Y | | | |
| 1 | 2 | 3 | 4 | 5 | 6 |
| 25 | 262076.53 | 1316146.40 | картометрический | 5.00 | - |
| 26 | 262073.99 | 1316137.07 | картометрический | 5.00 | - |
| 27 | 262055.76 | 1316124.57 | картометрический | 5.00 | - |
| 28 | 262011.46 | 1316094.89 | картометрический | 5.00 | - |
| 29 | 261988.99 | 1316089.38 | картометрический | 5.00 | - |
| 30 | 261956.78 | 1316080.27 | картометрический | 5.00 | - |
| 31 | 261939.82 | 1316066.28 | картометрический | 5.00 | - |
| 32 | 261923.71 | 1316045.93 | картометрический | 5.00 | - |
| 33 | 261919.47 | 1316028.76 | картометрический | 5.00 | - |
| 34 | 261904.00 | 1316012.23 | картометрический | 5.00 | - |
| 35 | 261881.32 | 1316013.08 | картометрический | 5.00 | - |
| 36 | 261851.86 | 1316021.56 | картометрический | 5.00 | - |
| 37 | 261833.63 | 1316036.82 | картометрический | 5.00 | - |
| 38 | 261803.53 | 1316073.49 | картометрический | 5.00 | - |
| 39 | 261787.42 | 1316097.01 | картометрический | 5.00 | - |
| 40 | 261775.55 | 1316095.74 | картометрический | 5.00 | - |
| 41 | 261764.74 | 1316083.66 | картометрический | 5.00 | - |
| 42 | 261760.50 | 1316056.74 | картометрический | 5.00 | - |
| 43 | 261757.32 | 1316067.97 | картометрический | 5.00 | - |
| 44 | 261752.45 | 1316088.96 | картометрический | 5.00 | - |
| 45 | 261722.14 | 1316104.86 | картометрический | 5.00 | - |
| 46 | 261668.09 | 1316109.52 | картометрический | 5.00 | - |
| 47 | 261636.93 | 1316111.85 | картометрический | 5.00 | - |

| 2. Сведения о характерных точках границ объекта | | | | | |
|---|---------------|------------|---|---|---|
| Обозначение характерных точек границ | Координаты, м | | Метод определения координат характерной точки | Средняя квадратическая погрешность положения характерной точки (Mt), м | Описание обозначения точки на местности (при наличии) |
| | X | Y | | | |
| 1 | 2 | 3 | 4 | 5 | 6 |
| 48 | 261629.93 | 1316104.43 | картометрический | 5.00 | - |
| 49 | 261618.91 | 1316101.89 | картометрический | 5.00 | - |
| 50 | 261596.87 | 1316104.43 | картометрический | 5.00 | - |
| 51 | 261585.85 | 1316109.31 | картометрический | 5.00 | - |
| 52 | 261561.05 | 1316118.42 | картометрический | 5.00 | - |
| 53 | 261536.25 | 1316099.77 | картометрический | 5.00 | - |
| 54 | 261523.32 | 1316095.53 | картометрический | 5.00 | - |
| 55 | 261479.44 | 1316087.90 | картометрический | 5.00 | - |
| 56 | 261440.87 | 1316083.24 | картометрический | 5.00 | - |
| 57 | 261399.32 | 1316077.09 | картометрический | 5.00 | - |
| 58 | 261346.54 | 1316059.92 | картометрический | 5.00 | - |
| 59 | 261293.13 | 1316046.14 | картометрический | 5.00 | - |
| 60 | 261280.62 | 1316043.81 | картометрический | 5.00 | - |
| 61 | 261279.35 | 1316112.06 | картометрический | 5.00 | - |
| 62 | 261204.53 | 1316090.87 | картометрический | 5.00 | - |
| 63 | 261144.12 | 1316073.70 | картометрический | 5.00 | - |
| 64 | 261083.71 | 1315993.15 | картометрический | 5.00 | - |
| 65 | 261021.82 | 1315911.55 | картометрический | 5.00 | - |
| 66 | 261147.73 | 1315909.64 | картометрический | 5.00 | - |
| 67 | 261188.00 | 1315888.02 | картометрический | 5.00 | - |
| 68 | 261207.71 | 1315877.42 | картометрический | 5.00 | - |
| 69 | 261228.06 | 1315870.85 | картометрический | 5.00 | - |
| 70 | 261260.91 | 1315860.25 | картометрический | 5.00 | - |



| 2. Сведения о характерных точках границ объекта | | | | | |
|---|---------------|------------|---|---|---|
| Обозначение характерных точек границ | Координаты, м | | Метод определения координат характерной точки | Средняя квадратическая погрешность положения характерной точки (Mt), м | Описание обозначения точки на местности (при наличии) |
| | X | Y | | | |
| 1 | 2 | 3 | 4 | 5 | 6 |
| 71 | 261282.74 | 1315858.35 | картометрический | 5.00 | - |
| 72 | 261293.98 | 1315870.00 | картометрический | 5.00 | - |
| 73 | 261315.39 | 1315865.34 | картометрический | 5.00 | - |
| 74 | 261347.18 | 1315851.14 | картометрический | 5.00 | - |
| 75 | 261378.55 | 1315822.95 | картометрический | 5.00 | - |
| 76 | 261392.33 | 1315806.63 | картометрический | 5.00 | - |
| 77 | 261407.59 | 1315777.59 | картометрический | 5.00 | - |
| 78 | 261443.83 | 1315753.00 | картометрический | 5.00 | - |
| 79 | 261454.43 | 1315749.82 | картометрический | 5.00 | - |
| 80 | 261485.59 | 1315747.28 | картометрический | 5.00 | - |
| 81 | 261520.77 | 1315720.15 | картометрический | 5.00 | - |
| 82 | 261552.78 | 1315720.78 | картометрический | 5.00 | - |
| 83 | 261573.34 | 1315729.05 | картометрический | 5.00 | - |
| 84 | 261595.17 | 1315728.63 | картометрический | 5.00 | - |
| 85 | 261628.45 | 1315701.28 | картометрический | 5.00 | - |
| 86 | 261643.92 | 1315680.72 | картометрический | 5.00 | - |
| 87 | 261660.67 | 1315654.86 | картометрический | 5.00 | - |
| 88 | 261682.71 | 1315650.63 | картометрический | 5.00 | - |
| 89 | 261704.76 | 1315648.93 | картометрический | 5.00 | - |
| 90 | 261727.44 | 1315647.02 | картометрический | 5.00 | - |
| 91 | 261759.02 | 1315656.14 | картометрический | 5.00 | - |
| 92 | 261775.55 | 1315665.25 | картометрический | 5.00 | - |
| 93 | 261792.93 | 1315682.84 | картометрический | 5.00 | - |

Раздел 4

План границ объекта



Используемые условные знаки и обозначения:

-  территория объекта
-  населенные пункты

Масштаб 1:10000

Лист 2



Используемые условные знаки и обозначения:

 территория объекта

Примечание. Документ с подписью и оттиском печати (при наличии) лица, составившего описание местоположения границ объекта, предоставляется в орган, осуществляющий государственный кадастровый учет и государственную регистрацию прав.